



Nositelj izrade plana:	Općina Đulovac; Đurina 132; 43532 Đulovac
Načelnik:	Drago Hodak
Stručni izrađivač:	Arhitektonski Atelier 10; Hebrangova 18; 10000 Zagreb
Broj plana:	1813
Odgovorna osoba:	Ivan Mucko ovlašteni arhitekt urbanist A-U 194
Suradnici:	David Cvetko dipl.ing.agr. Viktor Čar dipl.ing.građ. Jasna Juraić Mucko ovlašteni arhitekt urbanist A-U 71

OVAJ PROJEKT SUFINANCIRAN JE SREDSTVIMA EUROPSKE UNIJE

Europski poljoprivredni fond za ruralni razvoj

IV. Izmjene i dopuna Prostornog plana uređenja Općine Đulovac



PROGRAM RURALNOG RAZVOJA 2014.-2020.

Udio sufinanciranja: 85% EU, 15% RH

*Europski poljoprivredni fond za ruralni razvoj:  
Europa ulaže u ruralna područja*



## **SADRŽAJ**

Izvešće o javnoj raspravi

Dokumentacija izrade plana

## Prostorni plan uređenja Općine Đulovac – IV. izmjene i dopune IZVJEŠĆE O JAVNOJ RASPRAVI

### 1. Podatci o objavi i trajanju javne rasprave

#### 1.1. Mjesto održavanja javne rasprave

Prijedlog plana izložen je javnom uvidu u vrijeme trajanja rasprave u prostorijama Općine Đulovac, Đurina ulica 132 u Đulovcu.

#### 1.2. Datum početka i trajanje javnog uvida u prijedlog plana

Javni uvid u prijedlog plana održan je od 04.06.2019. – 12.06.2019.

#### 1.3. Mjesto i datum javnog izlaganja

Javno izlaganje prijedloga plana održano je 04.06.2019. u 12.00h u prostorijama Općine Đulovac.

#### 1.4. Rok u kojem se nositelju izrade dostavljaju primjedbe na prijedlog plana

Primjedbe na izloženi prijedlog plana mogu se davati do datuma zaključivanja javne rasprave, 12.06.2019.

### 2. Popis sudionika u javnoj raspravi koji su pozvani posebnom obavijesti o javnoj raspravi

Izrađivač plana je po ovlaštenju nositelja izrade, sukladno članku 90 Zakona o prostornom uređenju (NN 153/13. 65/17, 114/18 i 39/19) nadležnim javnopravnim tijelima 28. veljače 2019. uputio poziv za dostavljanje zahtjeva za izradu Plana koji nisu sadržani u informacijskom sustavu.

Temeljem poziva zahtjeve za izradu Plana dostavili su:

1. Hrvatska regulatorna agencija za mrežne djelatnosti dopisom od 05.03.2019.
2. Ministarstvo poljoprivrede dopisom od 05.03.2019.
3. Zavod za prostorno uređenje Bjelovarsko-bilogorske županije dopisom od 11.03.2019.
4. Javna ustanova Priroda BBŽ dopisom od 11.03.2019.
5. Ministarstvo državne imovine dopisom od 11.03.2019.
6. HEP ODS Elektra Križ dopisom od 13.03.2019.

Zahtjevi javnopravnih tijela priloženi su izvješću o javnoj raspravi.

**Hrvatska regulatorna agencija za mrežne djelatnosti** dostavila je dopis koji uobičajeno dostavlja temeljem poziva za davanje zahtjeva za izradu plana. U dopisu se navodi niz očih smjernica za planiranje elektroničke komunikacijske infrastrukture.

**Ministarstvo poljoprivrede** dostavilo je dopis koji uobičajeno dostavlja temeljem poziva za davanje zahtjeva za izradu plana. U dopisu se uvjetuje da se, iako je takav uvjet u suprotnosti sa Zakonom o prostornom uređenju, na konačni prijedlog plana ishodi suglasnost Ministarstva poljoprivrede.

**Zavod za prostorno uređenje županije** napominje da plan mora biti usklađen s prostornim planom županije.

**Javna ustanova Priroda BBŽ** navodi da se u području obuhvata plana nalaze područja ekološke mreže Natura 2000 te da je potrebno provesti prethodnu ocjenu prihvatljivosti utjecaja plana za ekološku mrežu.

Postupak prethodne ocjene prihvatljivosti plana za ekološku mrežu proveden je u postupku ocjene o potrebi strateške procjene utjecaja plana na okoliš koja je, sukladno članku 33. Uredbe o provedbi strateške procjene utjecaja strategije, plana i programa na okoliš (NN 3/17), provedena prije donošenja Odluke o izradi IV. izmjena i dopuna Prostornog plana uređenja Općine Đulovac.

**Ministarstvo državne imovine** navodi da je u prijedlogu plana potrebno označiti povećanja i smanjenja građevinskih područja kako bi se moglo utvrditi da izmjenama plana nije umanjena vrijednost nekretnina u vlasništvu Republike Hrvatske.

**HEP** je dostavio ažurirane podatke o postojećoj infrastrukturi u vektorskom obliku u službenoj kartografskoj projekciji HTRS96/TM. U zahtjevima se navodi i niz tehničkih uvjeta za gradnju elektroenergetske mreže.

Posebne obavijesti o održavanju javnog izlaganja prijedloga plana poslane su na slijedeće adrese:

1. Bjelovarsko-bilogorska županija, Upravni odjel za graditeljstvo, promet, prostorno uređenje i komunalnu infrastrukturu, ispostava u Daruvaru, Trg kralja Tomislava 14; 43500 Daruvar
2. Bjelovarsko-bilogorska županija, Upravni odjel za poljoprivredu, zaštitu okoliša i ruralni razvoj, dr. Ante Starčevića 8; 43000 Bjelovar
3. Zavod za prostorno uređenje Bjelovarsko-bilogorske županije, Trg Eugena Kvaternika 13; 43000 Bjelovar
4. Hrvatske ceste, Vončinina 3; 10000 Zagreb
5. Županijska uprava za ceste Bjelovarsko-bilogorske županije, Josipa Jelačića 2; 43000 Bjelovar
6. Javna ustanova za upravljanje zaštićenim prirodnim vrijednostima na području Bjelovarsko-bilogorske županije, Milana Novačića 13; 43240 Čazma
7. Hrvatske vode; VGO za srednju i donju Savu; Šetalište braće Radića 22; 35000 Slavonski Brod
8. HEP ODS Elektra Križ, Terenska jedinica Daruvar, Mihanovićeve 1; 43500 Daruvar
9. Darkom, Josipa Kozarca 19; 43500 Daruvar
10. Bjelovarsko-bilogorske vode, Ante Starčevića 8; 43000 Bjelovar
11. Ministarstvo kulture, Konzervatorski odjel u Bjelovaru, Trg E. Kvaternika 8, 43000 Bjelovar
12. Ministarstvo poljoprivrede, Uprava za poljoprivredno zemljište, Ulica grada Vukovara 78, 10000 Zagreb
13. Ministarstvo poljoprivrede, Uprava šumarstva, lovstva i drvne industrije, Ulica grada Vukovara 78, 10000 Zagreb
14. Ministarstvo zaštite okoliša i energetike, Radnička cesta 80, 10000 Zagreb
15. Hrvatska agencija za okoliš i prirodu, Radnička cesta 80, 10000 Zagreb
16. Ministarstvo državne imovine, Ulica Ivana Dežmana 10, 10000 Zagreb
17. Državna uprava za zaštitu i spašavanje, Područni ured u Bjelovaru, Ivana Gundulića 1/I, 43000 Bjelovar
18. Hrvatski operator prijenosnog sustava, Kupska 4, 10000 Zagreb
19. Hrvatske šume, UŠP Bjelovar, Matošev trg 1, 43000 Bjelovar
20. Hrvatska regulatorna agencija za mrežne djelatnosti, R.F. Mihanovića 9, 10000 Zagreb

U toku javne rasprave mišljenja o usklađenosti prijedloga plana s danim posebnim uvjetima dostavili su:

1. Hrvatski operator prijenosnog sustava, Kupska 4, 10000 Zagreb
2. Hrvatske ceste, Vončinina 3, 10000 Zagreb
3. INA d.d. Istraživanje i proizvodnja nafte i plina, Lovinčićeva 4, 10000 Zagreb
4. Hrvatske vode; VGI za mali sliv Ilova – Pakra, bana J. Jelačića 20, 43500 Daruvar
5. Hrvatska regulatorna agencija za mrežne djelatnosti, R.F. Mihanovića 9, 10000 Zagreb
6. Ministarstvo državne imovine, Ulica Ivana Dežmana 10, 10000 Zagreb

**HOPS** u očitovanju navodi da na području Općine Đulovac nema postojećih niti planiranih elektroenergetskih vodova napona 400, 220 i 110 kV te da nemaju zahtjeva za izradu plana.

**Hrvatske ceste** u očitovanju navode da na području Općine Đulovac nema postojećih niti planiranih državnih cesta te da nemaju zahtjeva za izradu plana.

**HEP** u očitovanju ponovno navodi tehničke uvjete za gradnju elektroenergetske mreže koji su navedeni i dopisu kojim se daju zahtjevi za izradu plana. Svi navedeni tehnički

uvjeti uključeni su u članak 40. Odredbi za provođenje plana.

**INA d.d.** navodi da se na području Općine Đulovac nalazi dio eksploatacijskog polja ugljikovodika „Cabuna“ i neaktivne bušotine „Miokovićevo-1“ i „Miokovićevo-2“ te traži da se granice eksploatacijskog polja i lokacije bušotina evidentiraju u grafičkim prikazima plana.

**Hrvatske vode** navode da je 26.05.2018. na snagu stupio Zakon o izmjenama i dopunama zakona o vodama (NN 46/18) te da je u članku 46. Odredbi za provođenje prostornog plana potrebno navesti zabrane i ograničenja iz članka 126. Zakona o vodama. Također napominju da je lokacija planiranog uređaja za pročišćavanje otpadnih voda u naselju Maslenjača na području koje je izloženo plavljenju i na kojemu su česte visoke podzemne vode.

**HAKOM** u očitovanju navodi da nema primjedbi na prijedlog plana.

**Ministarstvo državne imovine** u očitovanju potvrđuje da izmjenama plana nije umanjena vrijednost nekretnina u vlasništvu Republike Hrvatske.


Sukladno stavku 4. članka 101. ZPU ako javnopravno tijelo ne dostavi mišljenje u roku određenom za javnu raspravu smatra se da je mišljenje dano i da je prijedlog prostornog plana izrađen u skladu s danim zahtjevima. Slijedom navedenog, smatra se da su tijela koja su dala zahtjeve za izradu plana a nisu dala mišljenje o prihvaćanju tih zahtjeva, suglasna s prijedogom plana.

### 3. Popis zahtjeva i prijedloga sudionika u javnoj raspravi

U javnoj raspravi nije dostavljen niti jedan zahtjev niti prijedlog.

u Đulovcu 21. lipnja 2019.

za nositelja izrade

  
\_\_\_\_\_  
Josip Kastmiller  
pročelnik JUO Općine Đulovac

za stručnog izrađivača:

  
\_\_\_\_\_  
Ivan Mucko  
ovlašteni arhitekt urbanist A-U 194



<b>DOKUMENTACIJA IZRADE PLANA</b>	
Odluka o izradi plana	11.02.2019.
Ovlaštenje Općine za obavljanje svih radnji u postupku izrade plana	13.02.2019.
Obavijest o izradi plana na mrežnoj stranici MGIPU	28.02.2019.
Obavijest o izradi plana za susjedne jedinice lokalne samouprave	28.02.2019.
Poziv za dostavljanje zahtjeva javnopravnih tijela za izradu plana	28.02.2019.
Potvrde o slanju poziva javnopravnim tijelama za dostavljanje zahtjeva za izradu plana	28.02.2019.
<b>Zahtjevi i očitovanja nadležnih javnopravnih tijela</b>	
Hrvatska agencija za mrežne djelatnosti – HAKOM	05.03.2019.
Ministarstvo poljoprivrede	05.03.2019.
Zavod za prostorno uređenje Bjelovarsko-bilogorske županije	11.03.2019.
Javna ustanova Priroda BBŽ	11.03.2019.
Ministarstvo državne imovine	11.03.2019.
HEP	13.03.2019.
Zaključak o utvrđivanju prijedloga plana za javnu raspravu	24.05.2019.
Posebna obavijest o javnoj raspravi za nadležna javnopravna tijela	28.05.2019.
Potvrde o slanju posebnih obavijesti o javnoj raspravi	28.05.2019.
Obavijest o javnoj raspravi u dnevnom tisku	30.05.2019.
Obavijest o javnoj raspravi na mrežnoj stranici MGIPU	30.05.2019.
Obavijest o javnoj raspravi na mrežnoj stranici Općine	30.05.2019.
Popis nazočnih na javnom izlaganju prijedloga plana u javnoj raspravi	04.06.2019.
Zapisnik javnog izlaganja prijedloga plana u javnoj raspravi	04.06.2019.
<b>Očitovanja javnopravnih tijela na prijedlog plana u javnoj raspravi</b>	
Hrvatski operater prijenosnog sustava – HOPS	28.05.2019.
Hrvatske ceste	04.06.2019.
HEP	04.06.2019.
INA d.d.	05.06.2019.
Hrvatske vode	07.06.2019.
Hrvatska agencija za mrežne djelatnosti – HAKOM	07.06.2019.
Ministarstvo državne imovine	07.06.2019.

**REPUBLIKA HRVATSKA**  
**BJELOVARSKO-BILOGORSKA ŽUPANIJA**  
**OPĆINA ĐULOVAC**  
**Općinsko vijeće**

**KLASA: 350-02/18-02/2**  
**URBROJ: 2111/05-01-19-01**  
**Đulovac 11. veljače 2019.**

Na temelju članka 86. Zakona o prostornom uređenju (NN br. 153/13 i 65/17) i članka \_\_\_ Statuta Općine Đulovac (Službeni glasnik Općine Đulovac 2/XII i 4/XIII – Statutarna odluka o izmjeni i dopuni Statuta Općine Đulovac), Općinsko vijeće Općine Đulovac na 13. sjednici održanoj 11. veljače 2019. donosi

**ODLUKU**  
**o izradi IV. izmjena i dopuna Prostornog plana uređenja Općine Đulovac**

**1. Pravna osnova za donošenje odluke**

Ovom odlukom pokreće se izrada IV. izmjena i dopuna Prostornog plana uređenja Općine Đulovac (Službeni glasnik Općine Đulovac br. 05/04, 3/VIII – I. izmjene i dopune, 1/XI – II. izmjene i dopune i 6/XII – III. izmjene i dopune; u daljnjem tekstu: Plan).

Nositelj izrade Plana je Jedinostveni upravni odjel Općine Đulovac.

Postupak izrade i donošenja Plana određeni su odredbama Zakona o prostornom uređenju (NN 153/13 i 65/17). Sadržaj Plana određen je Pravilnikom o sadržaju, mjerilima kartografskih prikaza, obveznim prostornim pokazateljima i standardu elaborata prostornih planova (NN 106/98, 39/04, 45/04 i 163/04).

**2. Obuhvat plana**

Planom je obuhvaćeno područje Općine Đulovac utvrđeno člankom 10. Zakona o područjima županija, gradova i općina u Republici Hrvatskoj (NN 86/06, 125/06, 16/07, 95/08, 46/10, 145/10, 37/13, 44/13, 45/13 i 110/15).

**3. Ocjena stanja u obuhvatu plana**

Općina Đulovac obuhvaća veliku površinu s velikim brojem relativno malih i disperziranih naselja. Takva prostorna struktura iznimno je nepovoljna jer otežava i poskupljuje uređenje građevinskog zemljišta i njegovo opremanje osnovnom infrastrukturom. Značajan dio naselja je u procesu depopulacije a neka su i potpuno napuštena. Osnovni javni sadržaji kao što su školstvo i zdravstvo dostupni su samo u manjem broju većih naselja a u značajnom broju malih naselja nema nikakvih mogućnosti za njihovo organiziranje.

**4. Ciljevi i programska polazišta prostornog plana**

Planom će se sagledati i kvantificirati demografski, gospodarski, socijalni i drugi pokazatelji te predložiti organizacijski obrasci kojima će se, u segmentima u kojima je to moguće i opravdano, nastojati unaprijediti nezavidno postojeće stanje u prostoru opisano u prethodnoj točki.

Uz ovaj pokušaj rješavanja ozbiljnih i suštinskih problema s kojima se Općina, jednako kao i šira regija a i Hrvatska u cjelini sve izrazitije suočavaju a koji mogu eskalirati u ozbiljnu društvenu i demografsku krizu, ovim izmjenama će se Plan uskladiti s nizom zakona i podzakonskih akata koji su stupili na snagu nakon donošenja III. izmjena i dopuna PPUO 2013. godine.

Planom će se izvršiti i manje izmjene granica građevnih područja i manje izmjene u tehničkim rješenjima planiranih infrastrukturnih mreža i sustava, koje uključuju sljedeće:

- Granice građevinskog područja naselja namjeravaju se mijenjati, između ostalog, u naseljima Đulovac i Dobra Kuća, a granice građevinskog područja izdvojene gospodarske namjene izvan naselja namjeravaju se mijenjati u naselju Maslenjača.
- U naselju Đulovac dio građevinskog područja naselja koji je važećim planom određen kao zaštitno zelenilo namjerava se prenamijeniti u građevinsko područje stambene i mješovite namjene. Površina namjeravane promjene namjene iznosi oko 2,5 ha. Ova se površina nalazi u naselju i nije u obuhvatu područja ekološke mreže.
- U naselju Dobra Kuća namjerava se proširiti građevinsko područje radi uključivanja čestica na kojima je izgrađen stari mlin koji se planira urediti u turističke i ugostiteljske svrhe, a uz njega je planirano uređenja sportskih i rekreacijskih sadržaja. Površina namjeravanog proširenja iznosi oko 1,0 ha. Površina nije u obuhvatu područja ekološke mreže. Od najbližeg područja ekološke mreže, POVS HR 2001293 Livade kod Grubišnog polja udaljena je oko 2,5 km.
- U naselju Maslenjača namjerava se proširiti građevinsko područje izdvojene gospodarske namjene izvan naselja. Površina se nalazi uz postojeće površine gospodarske namjene koje su

manjim dijelom izgrađene. Površina namjeravanog proširenja iznosi oko 10,0 ha. Površina nije u obuhvatu područja ekološke mreže. Od najbližih područja ekološke mreže, POVS HR 2001293 Livade kod Grubišnog polja i POP HR1000010 Poilovlje s ribnjacima udaljena je oko 1,0 km.

- o Planom se namjerava izmijeniti tehnička rješenja infrastrukturnih sustava te između ostalog i rješenje sustava odvodnje otpadnih voda u naselju Đulovac. Rješenjem u važećem planu pročištač otpadnih voda smješten je između naselja Đulovac i Katinac, a pročišćene otpadne vode ispuštaju se u vodotok Rijeka. Detaljnom analizom sustava utvrđeno je da je isti može racionalizirati odnosno izvesti bez tlačnih cjevovoda i crpnih stanica, ali takvo rješenje zahtijeva premještaj uređaja u naselje Đulovac, uz vodotok Krivaja.

## **5. Popis potrebnih stručnih podloga za izradu plana**

Za izradu plana nisu potrebne posebne stručne podloge.

## **6. Način pribavljanja stručnih rješenja**

Stručna rješenja izmjena i dopuna PPUO izradit će stručni izrađivač plana.

## **7. Način pribavljanja katastarskih planova potrebnih za izradu plana**

Za izradu plana koristit će se topografski planovi, osnovna državna karta i katastarski planovi na kojima su izrađene III. izmjene i dopune PPUO.

## **8. Popis javnopravnih tijela određenih posebnim propisima, koja daju zahtjeve za izradu prostornog plana iz područja svog djelokruga, te drugih sudionika, koji će sudjelovati u izradi prostornog plana**

U izradi plana sudjelovat će sljedeća javnopravna tijela:

1. Bjelovarsko-bilogorska županija, Upravni odjel za graditeljstvo, promet, prostorno uređenje i komunalnu infrastrukturu, ispostava u Daruvaru, Trg kralja Tomislava 14; 43500 Daruvar
2. Bjelovarsko-bilogorska županija, Upravni odjel za poljoprivredu, zaštitu okoliša i ruralni razvoj, dr. Ante Starčevića 8; 43000 Bjelovar
3. Zavod za prostorno uređenje Bjelovarsko-bilogorske županije, Trg Eugena Kvaternika 13; 43000 Bjelovar
4. Hrvatske ceste, Vončinina 3; 10000 Zagreb
5. Županijska uprava za ceste Bjelovarsko-bilogorske županije, Josipa Jelačića 2; 43000 Bjelovar
6. Javna ustanova za upravljanje zaštićenim prirodnim vrijednostima na području Bjelovarsko-bilogorske županije, Milana Novačića 13; 43240 Čazma
7. Hrvatske vode, VGI za mali sliv Ilova Pakra; Josipa Jelačića 20; 43500 Daruvar
8. HEP ODS Elektra Križ, Terenska jedinica Daruvar, Mihanovićeva 1; 43500 Daruvar
9. Darkom, Josipa Kozarca 19; 43500 Daruvar
10. Bjelovarsko-bilogorske vode, Ante Starčevića 8; 43000 Bjelovar
11. Ministarstvo kulture, Konzervatorski odjel u Bjelovaru, Trg E. Kvaternika 8, 43000 Bjelovar
12. Ministarstvo poljoprivrede, Uprava za poljoprivredno zemljište, Ulica grada Vukovara 78, 10000 Zagreb
13. Ministarstvo poljoprivrede, Uprava šumarstva, lovstva i drvne industrije, Ulica grada Vukovara 78, 10000 Zagreb
14. Ministarstvo zaštite okoliša i energetike, Radnička cesta 80, 10000 Zagreb
15. Ministarstvo državne imovine, Ulica Ivana Dežmana 10, 10000 Zagreb
16. Državna uprava za zaštitu i spašavanje, Područni ured u Bjelovaru, Ivana Gundulića 1/I, 43000 Bjelovar
17. Hrvatski operator prijenosnog sustava, Kupuska 4, 10000 Zagreb
18. Hrvatske šume, UŠP Bjelovar, Matošev trg 1, 43000 Bjelovar
19. Hrvatska regulatorna agencija za mrežne djelatnosti, R.F. Mihanovića 9, 10000 Zagreb

## **9. Rokovi za izradu plana**

Sve aktivnosti i radnje u postupku izrade i donošenja plana vršit će se u skladu sa člancima 86. do 113. ZPU.

Po donošenju odluke o izradi plana nositelj izrade će istu dostaviti Hrvatskom zavodu za prostorni razvoj, sukladno članku 86. ZPU.

Po donošenju odluke o izradi plana nositelj izrade će dostaviti obavijest o izradi plana susjednim jednicama lokalne samouprave, sukladno članku 88. ZPU.

Po donošenju odluke o izradi plana nositelj izrade će javnopravnim tijelima navedenim u točki 8. ove odluke uputiti zahtjev da u roku od 15 dana dostave zahtjeve, podatke, planske smjernice i propisane dokumente za izradu ciljanih izmjena plana.

Po isteku ovog roka izrađivač će izraditi prijedlog plana za javnu raspravu i dostaviti ga nositelju izrade. Nositelj izrade će po primitku prijedloga plana provesti javnu raspravu u rokovima i na način propisan



člancima 94. - 104. ZPU.

Izrađivač plana i nositelj izrade će najkasnije 15 dana nakon završetka javne rasprave izraditi izvješće o javnoj raspravi i nacrt konačnog prijedloga plana i dostaviti ga načelniku Općine radi utvrđivanja konačnog prijedloga plana.

Nositelj izrade će konačni prijedlog plana uputiti Županijskom zavodu za prostorno uređenje radi davanja mišljenja sukladno članku 107. ZPU.

Po dobivanju mišljenja Županijskog zavoda za prostorno uređenje nositelj izrade će uputiti konačni prijedlog plana Općinskom vijeću na donošenje, o čemu će uputiti pisanu obavijest sudionicima javne rasprave s obrazloženjem o razlozima neprihvatanja, odnosno djelomičnog prihvatanja njihovih prijedloga i primjedbi.

**10. Zabrana i vrijeme trajanja zabrane izdavanja akata kojima se odobravaju zahvati u prostoru, odnosno građenje, tijekom izrade i donošenja plana**


Do usvajanja izmjena i dopuna PPUO u području njegovog obuhvata odobrenja za građenje će se izdavati sukladno važećem prostornom planu uređenja Općine.

**11. Izvori financiranja plana**

Izrada izmjena i dopuna plana financirat će se sredstvima Europskog fonda za ruralni razvoj.

**12. Ova odluka stupa na snagu osmog dana po objavi u Službenom glasniku Općine Đulovac.**

PREDSJEDNIK  
OPĆINSKOG VIJEĆA:



Augustin Čović



REPUBLIKA HRVATSKA  
BJELOVARSKO BILOGORSKA ŽUPANIJA  
OPĆINA Đulovac  
Jedinstveni upravni odjel

KLASA: 350-02/18-02/2  
URBROJ: 2111/05-01-19-01  
Đulovac 13. veljače 2019.


Predmet: **IV. IZMJENE I DOPUNE PROSTORNOG PLANA UREĐENJA OPĆINE ĐULOVAC**

Poštovana gospodo!

Općina Đulovac pokrenula je postupak izrade IV. izmjena i dopuna prostornog plana uređenja Općine.

Ovime Vas obavještavamo da će sve radnje u svezi obavijesti o izradi Plana, poziva za dostavljanje zahtjeva za izradu Plana, obavijesti o javnoj raspravi i drugih aktivnosti u postupku izrade Plana u ime Općine Đulovac koja je Nositelj izrade Plana izvršavati Arhitektonski Atelier 10 d.o.o. koji je Izrađivač Plana.



s poštovanjem  
  
pročelnik  
Josip Kastmiller, dr.vet.med.

Propisi iz područja prostornog uređenja na snazi

Dokumenti iz područja prostornog uređenja

Prostorni planovi državne razine

Dokumenti i propisi u izradi

Prostorni planovi u izradi

Pravilnik o prostornim planovima

Korisni linkovi

## Bjelovarsko-bilogorska županija

- [28.02.2019. - Izrada IV. izmjena i dopuna Prostornog plana uređenja Općine Đulovac](#)
- [20.02.2019. - Izrada III. izmjena i dopuna Prostornog plana uređenja Općine Kapela](#)
- [08.02.2019. - Odluka o postupku stavljanja van snage Urbanističkog plana uređenja Poduzetničke zone "Lanara" u Siraču, Općina Sirač](#)
- [28.12.2018. - Izrada IV. Izmjena i dopuna Prostornog plana uređenja Grada Garešnice](#)
- [12.12.2018. - Izrada II. Izmjena i dopuna Prostornog plana uređenja Općine Sirač](#)
- [03.12.2018. - Izrada III. Izmjena i dopuna Prostornog plana uređenja Općine Šandrovac](#)
- [15.10.2018. - Izrada V. Izmjena i dopuna Prostornog plana Bjelovarsko-bilogorske županije](#)
- [17.09.2018. - Izrada V. Izmjena i dopuna Prostornog plana uređenja Grada Bjelovara](#)
- [16.08.2018. - Izrada ciljane izmjene Prostornog plana uređenja Općine Đulovac](#)
- [29.06.2018. - Izrada Izmjena i dopuna Urbanističkog plana uređenja građevinskog područja stambene zone Grada Čazme](#)
- [06.04.2018. - Izrada I. Izmjena i dopuna Detaljnog plana uređenja za "Gradsko groblje" u Daruvaru](#)
- [14.03.2018. - Izrada I. izmjena i dopuna Prostornog plana uređenja Općine Velika Trnovitica](#)
- [09.02.2018. - Izrada III. \(ciljanih\) Izmjena i dopuna Generalnog urbanističkog plana Grada Bjelovara](#)
- [30.01.2018. - Izrada V. Izmjena i dopuna Prostornog plana uređenja Grada Čazme](#)

 Ispiši stranicu



Vaš broj:  
Naš broj: 190228-02  
ZAGREB 28. 02. 2019.

Predmet: **IV. IZMJENE I DOPUNE PROSTORNOG PLANA UREĐENJA OPĆINE ĐULOVAC**  
**OBAVIJEST O IZRADI PLANA**  
-dostavlja se

Općina Đulovac pokrenula je postupak izrade IV. izmjena i dopuna prostornog plana uređenja Općine. Temeljem ovlaštenja Općine koje Vam šaljem u prilogu sve radnje u svezi komunikacije s nadležnim javnopravnim tijelima u postupku izrade Plana u ime Općine Đulovac koja je Nositelj izrade Plana izvršavati će Arhitektonski Atelier 10 d.o.o. koji je Izrađivač Plana.

Temeljem odredbi Zakona o prostornom uređenju (NN 153/13, 65/17 i 114/18) nositelj izrade prostornog plana dužan je o izradi Plana obavijestiti susjedne jedinice lokalne samouprave te Vam sukladno navedenom u privitku dostavljamo Odluku o izradi Plana.

Daljnji koraci u izradi Plana (nacrt prijedloga plana, prijedlog plana za javnu raspravu, izvješće o javnoj raspravi) biti će objavljeni na mrežnoj stranici Općine Đulovac i na mrežnoj stranici izrađivača plana na adresi: [http://www.aax.hr/planovi\\_u\\_izradi](http://www.aax.hr/planovi_u_izradi).

U prilogu:

- Ovlaštenje Općine Đulovac
- Odluka o izradi IV. izmjena i dopuna PPUO Đulovac

s poštovanjem

---

Ivan Mucko ovlaštenu arhitekt urbanist AU 194

1. Grad Daruvar, Trg kralja Tomislava 14, 43500 Daruvar
2. Općina Končanica, Končanica 260, 43505 Končanica
3. Grad Grubišno Polje, Trg bana Josipa Jelačića 1 43290 Grubišno Polje
4. Grad Virovitica, Trg kralja Zvonimira 1 33000 Virovitica
5. Općina Suhopolje, Trg sv. Terezije 10, 33410 Suhopolje
6. Općina Voćin, Trg Gospe Voćinske bb, 33522 Voćin
7. Općina Sirač, Ul. Stjepana Radića 120/1, 43541 Sirač



Ivan Mucko &lt;ivan.mucko@gmail.com&gt;

---

**obavijest o izradi IV izmjena prostornog plana uređenja općine Đulovac**

---

Ivan Mucko &lt;ivan.mucko@gmail.com&gt;

27. veljače 2019. u 20:50

Prima: daruvar@daruvar.hr, opcina@koncanica.hr, grad-grubisno-polje@bj.t-com.hr, grad@virovitica.hr, procelnik@suhopolje.hr, opcinavocin@net.hr, opcina@sirac.hr

Poštovani

Temeljem ovlaštenja JUO općine Đulovac u prilogu Vam dostavljam obavijest o izradi IV. izmjena i dopuna PPUO Đulovac, sukladno Zakonu o prostornom uređenju.

srdačan pozdrav

Ivan Mucko

**Obavijest o izradi IV. izmjena PPUO Đulovac za susjedne JLS.pdf**

344K



Vaš broj:  
Naš broj: 190228-03  
ZAGREB 28. veljače 2019.

Predmet: **IV. IZMJENE I DOPUNE PROSTORNOG PLANA UREĐENJA OPĆINE ĐULOVAC  
POZIV NA DOSTAVLJANJE ZAHTJEVA ZA IZRADU PLANA**  
-dostavlja se

Općina Đulovac pokrenula je postupak izrade IV. izmjena i dopuna prostornog plana uređenja Općine u kolovozu 2018. godine.

Nakon provedene Ocjene o potrebi strateške procjene utjecaja plana na okoliš i Odluke Načelnika da nije potrebno provoditi SPUO Općinsko vijeće je 11. veljače 2019. donijelo Odluku o izradi plana koja je objavljena na mrežnoj stranici Općine Đulovac.

Temeljem ovlaštenja Općine koje Vam šaljem u prilogu sve radnje u svezi komunikacije s nadležnim javnopravnim tijelima u postupku izrade Plana u ime Općine Đulovac koja je Nositelj izrade Plana izvršavati će Arhitektonski Atelier 10 d.o.o. koji je Izrađivač Plana.

Molimo Vas da nam, u skladu sa člankom 90 Zakona o prostornom uređenju (NN 153/13, 65/17 i 114/18), u roku od 15 dana dostavite Vaše zahtjeve za izradu prostornog plana koji nisu sadržani u informacijskom sustavu.

s poštovanjem

Ivan Mucko ovlašteni arhitekt urbanist AU 194

1. Bjelovarsko-bilogorska županija, Upravni odjel za graditeljstvo, promet, prostorno uređenje i komunalnu infrastrukturu, ispostava u Daruvaru, Trg kralja Tomislava 14; 43500 Daruvar
2. Bjelovarsko-bilogorska županija, Upravni odjel za poljoprivredu, zaštitu okoliša i ruralni razvoj, dr. Ante Starčevića 8; 43000 Bjelovar
3. Zavod za prostorno uređenje Bjelovarsko-bilogorske županije, Trg Eugena Kvaternika 13; 43000 Bjelovar
4. Hrvatske ceste, Vončinina 3; 10000 Zagreb
5. Županijska uprava za ceste Bjelovarsko-bilogorske županije, Josipa Jelačića 2; 43000 Bjelovar
6. Javna ustanova za upravljanje zaštićenim prirodnim vrijednostima na području Bjelovarsko-bilogorske županije, Milana Novačića 13; 43240 Čazma
7. Hrvatske vode; VGO za srednju i donju Savu; Šetalište braće Radića 22; 35000 Slavonski Brod
8. HEP ODS Elektra Križ, Terenska jedinica Daruvar, Mihanovićeve 1; 43500 Daruvar
9. Darkom, Josipa Kozarca 19; 43500 Daruvar
10. Bjelovarsko-bilogorske vode, Ante Starčevića 8; 43000 Bjelovar
11. Ministarstvo kulture, Konzervatorski odjel u Bjelovaru, Trg E. Kvaternika 8, 43000 Bjelovar
12. Ministarstvo poljoprivrede, Uprava za poljoprivredno zemljište, Ulica grada Vukovara 78, 10000 Zagreb
13. Ministarstvo poljoprivrede, Uprava šumarstva, lovstva i drvne industrije, Ulica grada Vukovara 78, 10000 Zagreb
14. Ministarstvo zaštite okoliša i energetike, Radnička cesta 80, 10000 Zagreb
15. Hrvatska agencija za okoliš i prirodu, Radnička cesta 80, 10000 Zagreb
16. Ministarstvo državne imovine, Ulica Ivana Dežmana 10, 10000 Zagreb
17. Državna uprava za zaštitu i spašavanje, Područni ured u Bjelovaru, Ivana Gundulića 1/I, 43000 Bjelovar
18. Hrvatski operator prijenosnog sustava, Kupska 4, 10000 Zagreb
19. Hrvatske šume, UŠP Bjelovar, Matošev trg 1, 43000 Bjelovar
20. Hrvatska regulatorna agencija za mrežne djelatnosti, R.F. Mihanovića 9, 10000 Zagreb



Hrvatska pošta  
OIB: 87311810356

Potvrda o primitku

- preporučene pošiljke  vrijednosne pošiljke  
 paketa

Arhitektonski atelier deset d.o.o.	
POŠILJATELJ: Hebrangova 18, 10 000 ZAGREB	
PRIMATELJ: Bjelovarsko-bilogorska županija UO za graditeljstvo Trg kralja Tomislava 14	
43500	DARUVAR <small>(broj i naziv određiškog poštanskog ureda)</small>
Vrijednost: 10106 Zagreb _____ kn	
Prijamni broj: R RC 93556108 0 HR	
Masa: *11.50	7 08
Poštarina: 28.02.19 09:48:37	0040
<b>Osnovne dopunske usluge:</b> <small>(staviti x za odabranu uslugu)</small>	
<input type="checkbox"/> Plus	<input type="checkbox"/> Izdvojeno
<input type="checkbox"/> S povratnicom	<input type="checkbox"/> Uručiti osobno primatelju
<input type="checkbox"/> Otkupnina: _____	kn

Obr. P-10a Ozn. za narudžbu: 6/2014

Hrvatska pošta ©

Hrvatska pošta  
OIB: 87311810356

Potvrda o primitku

- preporučene pošiljke  vrijednosne pošiljke  
 paketa

Arhitektonski atelier deset d.o.o.	
POŠILJATELJ: Hebrangova 18, 10 000 ZAGREB	
PRIMATELJ: Bjelovarsko-bilogorska županija UO za zaštitu okoliša; A. Starčevića 8	
43000	BJELOVAR <small>(broj i naziv određiškog poštanskog ureda)</small>
Vrijednost: 10106 Zagreb _____ kn	
Prijamni broj: R RC 93556089 2 HR	
Masa: *11.50	7 08
Poštarina: 28.02.19 09:42:09	0040
<b>Osnovne dopunske usluge:</b> <small>(staviti x za odabranu uslugu)</small>	
<input type="checkbox"/> Plus	<input type="checkbox"/> Izdvojeno
<input type="checkbox"/> S povratnicom	<input type="checkbox"/> Uručiti osobno primatelju
<input type="checkbox"/> Otkupnina: _____	kn

Obr. P-10a Ozn. za narudžbu: 6/2014

Hrvatska pošta ©

Hrvatska pošta  
OIB: 87311810356

Potvrda o primitku

- preporučene pošiljke  vrijednosne pošiljke  
 paketa

Arhitektonski atelier deset d.o.o.	
POŠILJATELJ: Hebrangova 18, 10 000 ZAGREB	
PRIMATELJ: Županijski zavod za prostorno uređenje Trg E.Kvaternika 13	
43000	BJELOVAR <small>(broj i naziv određiškog poštanskog ureda)</small>
Vrijednost: 10106 Zagreb _____ kn	
Prijamni broj: R RC 93556090 1 HR	
Masa: *11.50	7 08
Poštarina: 28.02.19 09:42:34	0040
<b>Osnovne dopunske usluge:</b> <small>(staviti x za odabranu uslugu)</small>	
<input type="checkbox"/> Plus	<input type="checkbox"/> Izdvojeno
<input type="checkbox"/> S povratnicom	<input type="checkbox"/> Uručiti osobno primatelju
<input type="checkbox"/> Otkupnina: _____	kn

obr. P-10a Ozn. za narudžbu: 5/2015

Hrvatska pošta ©

Hrvatska pošta  
OIB: 87311810356

Potvrda o primitku

- preporučene pošiljke  vrijednosne pošiljke  
 paketa

Arhitektonski atelier deset d.o.o.	
POŠILJATELJ: Hebrangova 18, 10 000 ZAGREB	
PRIMATELJ: Hrvatske ceste Odjel projektiranja i razvoja; Vončinina 3	
10000	ZAGREB <small>(broj i naziv određiškog poštanskog ureda)</small>
Vrijednost: 10106 Zagreb _____ kn	
Prijamni broj: R RC 93556091 5 HR	
Masa: *11.50	7 08
Poštarina: 28.02.19 09:42:46	0040
<b>Osnovne dopunske usluge:</b> <small>(staviti x za odabranu uslugu)</small>	
<input type="checkbox"/> Plus	<input type="checkbox"/> Izdvojeno
<input type="checkbox"/> S povratnicom	<input type="checkbox"/> Uručiti osobno primatelju
<input type="checkbox"/> Otkupnina: _____	kn

obr. P-10a Ozn. za narudžbu: 5/2015

Hrvatska pošta ©

Hrvatska pošta

OIB: 87311810356

Potvrda o primitku

- preporučene pošiljke  vrijednosne pošiljke  
 paketa

Arhitektonski atelier deset d.o.o.	
POŠILJATELJ: Hebrangova 18, 10 000 ZAGREB	
PRIMATELJ: Županijska uprava za ceste Josipa Jelčića 2	
43000	<b>BJELOVAR</b>
(broj i naziv odredišnog poštanskog ureda)	
Vrijednost:	10106 Zagreb kn
RC 93556092 9 HR	
Prijamni broj:	
Masa:	*11.50 7 08
Poštarina:	28.02.19 09:42:59 0040
<b>Osnovne dopunske usluge:</b> (staviti x za odabranu uslugu)	
<input type="checkbox"/> Plus	<input type="checkbox"/> Izdvojeno
<input type="checkbox"/> S povratnicom	<input type="checkbox"/> Uručiti osobno primatelju
<input type="checkbox"/> Otkupnina:	kn

obr. P-10a Ozn. za narudžbu: 5/2015

Hrvatska pošta ©

Hrvatska pošta

OIB: 87311810356

Potvrda o primitku

- preporučene pošiljke  vrijednosne pošiljke  
 paketa

Arhitektonski atelier deset d.o.o.	
POŠILJATELJ: Hebrangova 18, 10 000 ZAGREB	
PRIMATELJ: JU za upravljanje zaštićenim prirodnim vrijednostima, Milana Novačića 13	
43240	<b>ČAZMA</b>
(broj i naziv odredišnog poštanskog ureda)	
Vrijednost:	10106 Zagreb kn
RC 93556093 2 HR	
Prijamni broj:	
Masa:	*11.50 7 08
Poštarina:	28.02.19 09:43:09 0040
<b>Osnovne dopunske usluge:</b> (staviti x za odabranu uslugu)	
<input type="checkbox"/> Plus	<input type="checkbox"/> Izdvojeno
<input type="checkbox"/> S povratnicom	<input type="checkbox"/> Uručiti osobno primatelju
<input type="checkbox"/> Otkupnina:	kn

obr. P-10a Ozn. za narudžbu: 5/2015

Hrvatska pošta ©

Hrvatska pošta

OIB: 87311810356

Potvrda o primitku

- preporučene pošiljke  vrijednosne pošiljke  
 paketa

Arhitektonski atelier deset d.o.o.	
POŠILJATELJ: Hebrangova 18, 10 000 ZAGREB	
PRIMATELJ: Hrvatske vode; VGO za srednju donju Savu; Šetaliste braće Radića 22	
35000	<b>SLAVONSKI BROD</b>
(broj i naziv odredišnog poštanskog ureda)	
Vrijednost:	10106 Zagreb kn
RC 93556094 6 HR	
Prijamni broj:	
Masa:	*11.50 7 08
Poštarina:	28.02.19 09:43:21 0040
<b>Osnovne dopunske usluge:</b> (staviti x za odabranu uslugu)	
<input type="checkbox"/> Plus	<input type="checkbox"/> Izdvojeno
<input type="checkbox"/> S povratnicom	<input type="checkbox"/> Uručiti osobno primatelju
<input type="checkbox"/> Otkupnina:	kn

obr. P-10a Ozn. za narudžbu: 5/2015

Hrvatska pošta ©

Hrvatska pošta

OIB: 87311810356

Potvrda o primitku

- preporučene pošiljke  vrijednosne pošiljke  
 paketa

Arhitektonski atelier deset d.o.o.	
POŠILJATELJ: Hebrangova 18, 10 000 ZAGREB	
PRIMATELJ: HEP ODS Elektra Križ, Terenska Jedinića Daruvar, Mihanovićeveva 1	
43500	<b>DARUVAR</b>
(broj i naziv odredišnog poštanskog ureda)	
Vrijednost:	10106 Zagreb kn
RC 93556095 0 HR	
Prijamni broj:	
Masa:	*11.50 7 08
Poštarina:	28.02.19 09:43:34 0040
<b>Osnovne dopunske usluge:</b> (staviti x za odabranu uslugu)	
<input type="checkbox"/> Plus	<input type="checkbox"/> Izdvojeno
<input type="checkbox"/> S povratnicom	<input type="checkbox"/> Uručiti osobno primatelju
<input type="checkbox"/> Otkupnina:	kn

obr. P-10a Ozn. za narudžbu: 5/2015

Hrvatska pošta ©

Hrvatska pošta

OIB: 87311810356

Potvrda o primitku

- preporučene pošiljke  vrijednosne pošiljke  
 paketa

Arhitektonski atelier deset d.o.o.	
POŠILJATELJ: Hebrangova 18, 10 000 ZAGREB	
PRIMATELJ: Darkom, Josipa Kozarca 19	
43500	DARUVAR
(broj i naziv odredišnog poštanskog ureda)	
Vrijednost: 10106 Zagreb _____ kn	
RC 93556096 3 HR	
Prijamni broj:	
Masa:	*11.50 7 08
Poštarina:	28.02.19 09:43:45 0040
<b>Osnovne dopunske usluge:</b> (staviti x za odabranu uslugu)	
<input type="checkbox"/> Plus	<input type="checkbox"/> Izdvojeno
<input type="checkbox"/> S povratnicom	<input type="checkbox"/> Uručiti osobno primatelju
<input type="checkbox"/> Otkupnina:	_____ kn

obr. P-10a Ozn. za narudžbu: 5/2015

Hrvatska pošta ©

Hrvatska pošta

OIB: 87311810356

Potvrda o primitku

- preporučene pošiljke  vrijednosne pošiljke  
 paketa

Arhitektonski atelier deset d.o.o.	
POŠILJATELJ: Hebrangova 18, 10 000 ZAGREB	
PRIMATELJ: Bjelovarsko-bilogorske vode, Ante Starčevića 8	
43000	BJELOVAR
(broj i naziv odredišnog poštanskog ureda)	
Vrijednost: 10106 Zagreb _____ kn	
RC 93556097 7 HR	
Prijamni broj:	
Masa:	*11.50 7 08
Poštarina:	28.02.19 09:43:58 0040
<b>Osnovne dopunske usluge:</b> (staviti x za odabranu uslugu)	
<input type="checkbox"/> Plus	<input type="checkbox"/> Izdvojeno
<input type="checkbox"/> S povratnicom	<input type="checkbox"/> Uručiti osobno primatelju
<input type="checkbox"/> Otkupnina:	_____ kn

obr. P-10a Ozn. za narudžbu: 5/2015

Hrvatska pošta ©

Hrvatska pošta

OIB: 87311810356

Potvrda o primitku

- preporučene pošiljke  vrijednosne pošiljke  
 paketa

Arhitektonski atelier deset d.o.o.	
POŠILJATELJ: Hebrangova 18, 10 000 ZAGREB	
PRIMATELJ: Ministarstvo kulture Kvaternika 8	
43000	BJELOVAR
(broj i naziv odredišnog poštanskog ureda)	
Vrijednost: 10106 Zagreb _____ kn	
RC 93556098 5 HR	
Prijamni broj:	
Masa:	*11.50 7 08
Poštarina:	28.02.19 09:44:14 0040
<b>Osnovne dopunske usluge:</b> (staviti x za odabranu uslugu)	
<input type="checkbox"/> Plus	<input type="checkbox"/> Izdvojeno
<input type="checkbox"/> S povratnicom	<input type="checkbox"/> Uručiti osobno primatelju
<input type="checkbox"/> Otkupnina:	_____ kn

obr. P-10a Ozn. za narudžbu: 5/2015

Hrvatska pošta ©

Hrvatska pošta

OIB: 87311810356

Potvrda o primitku

- preporučene pošiljke  vrijednosne pošiljke  
 paketa

Arhitektonski atelier deset d.o.o.	
POŠILJATELJ: Hebrangova 18, 10 000 ZAGREB	
PRIMATELJ: Ministarstvo poljoprivrede, Ulica grada Vukovara 78	
10000	ZAGREB
(broj i naziv odredišnog poštanskog ureda)	
Vrijednost: 10106 Zagreb _____ kn	
RC 93556099 4 HR	
Prijamni broj:	
Masa:	*11.50 7 08
Poštarina:	28.02.19 09:46:47 0040
<b>Osnovne dopunske usluge:</b> (staviti x za odabranu uslugu)	
<input type="checkbox"/> Plus	<input type="checkbox"/> Izdvojeno
<input type="checkbox"/> S povratnicom	<input type="checkbox"/> Uručiti osobno primatelju
<input type="checkbox"/> Otkupnina:	_____ kn

obr. P-10a Ozn. za narudžbu: 6/2014

Hrvatska pošta ©

**Hrvatska pošta**  
OIB: 87311810356

Potvrda o primitku

- preporučene pošiljke  vrijednosne pošiljke  
 paketa

Arhitektonski atelier deset d.o.o.	
POŠILJATELJ: Hebrangova 18, 10 000 ZAGREB	
PRIMATELJ: Ministarstvo poljoprivrede, Uprava šumarstva, Ul. grada Vukovara 78	
10000 ZAGREB <small>(broj i naziv određenog poštanskog ureda)</small>	
Vrijednost: 10106 Zagreb, kn	
RC 93556100 5 HR	
Prijamni broj:	
Masa:	*11.50 7 08
Poštarina:	28.02.19 09:47:04 0040
<b>Osnovne dopunske usluge:</b> (staviti x za odabranu uslugu)	
<input type="checkbox"/> Plus	<input type="checkbox"/> Izdvojeno
<input type="checkbox"/> S povratnicom	<input type="checkbox"/> Uručiti osobno primatelju
<input type="checkbox"/> Otkupnina:	kn

obr. P-10a Ozn. za narudžbu: 5/2015

Hrvatska pošta ©

**Hrvatska pošta**  
OIB: 87311810356

Potvrda o primitku

- preporučene pošiljke  vrijednosne pošiljke  
 paketa

Arhitektonski atelier deset d.o.o.	
POŠILJATELJ: Hebrangova 18, 10 000 ZAGREB	
PRIMATELJ: Ministarstvo zaštite okoliša i energetike, Radnička cesta 80	
10000 ZAGREB <small>(broj i naziv određenog poštanskog ureda)</small>	
Vrijednost: 10106 Zagreb, kn	
RC 93556101 4 HR	
Prijamni broj:	
Masa:	*11.50 7 08
Poštarina:	28.02.19 09:47:17 0040
<b>Osnovne dopunske usluge:</b> (staviti x za odabranu uslugu)	
<input type="checkbox"/> Plus	<input type="checkbox"/> Izdvojeno
<input type="checkbox"/> S povratnicom	<input type="checkbox"/> Uručiti osobno primatelju
<input type="checkbox"/> Otkupnina:	kn

Obr. P-10a Ozn. za narudžbu: 6/2014

Hrvatska pošta ©

**Hrvatska pošta**  
OIB: 87311810356

Potvrda o primitku

- preporučene pošiljke  vrijednosne pošiljke  
 paketa

Arhitektonski atelier deset d.o.o.	
POŠILJATELJ: Hebrangova 18, 10 000 ZAGREB	
PRIMATELJ: Hrvatska agencija za okoliš i prirodu, Radnička cesta 80	
10000 ZAGREB <small>(broj i naziv određenog poštanskog ureda)</small>	
Vrijednost: 10106 Zagreb, kn	
RC 93556102 8 HR	
Prijamni broj:	
Masa:	*11.50 7 08
Poštarina:	28.02.19 09:47:29 0040
<b>Osnovne dopunske usluge:</b> (staviti x za odabranu uslugu)	
<input type="checkbox"/> Plus	<input type="checkbox"/> Izdvojeno
<input type="checkbox"/> S povratnicom	<input type="checkbox"/> Uručiti osobno primatelju
<input type="checkbox"/> Otkupnina:	kn

Obr. P-10a Ozn. za narudžbu: 6/2014

Hrvatska pošta ©

**Hrvatska pošta**  
OIB: 87311810356

Potvrda o primitku

- preporučene pošiljke  vrijednosne pošiljke  
 paketa

Arhitektonski atelier deset d.o.o.	
POŠILJATELJ: Hebrangova 18, 10 000 ZAGREB	
PRIMATELJ: Ministarstvo državne imovine, Ulica Ivana Dežmana 10	
10000 ZAGREB <small>(broj i naziv određenog poštanskog ureda)</small>	
Vrijednost: 10106 Zagreb, kn	
RC 93556103 1 HR	
Prijamni broj:	
Masa:	*11.50 7 08
Poštarina:	28.02.19 09:47:42 0040
<b>Osnovne dopunske usluge:</b> (staviti x za odabranu uslugu)	
<input type="checkbox"/> Plus	<input type="checkbox"/> Izdvojeno
<input type="checkbox"/> S povratnicom	<input type="checkbox"/> Uručiti osobno primatelju
<input type="checkbox"/> Otkupnina:	kn

Obr. P-10a Ozn. za narudžbu: 6/2014

Hrvatska pošta ©

Hrvatska pošta  
OIB: 87311810356

Potvrda o primitku

- preporučene pošiljke  vrijednosne pošiljke  
 paketa

POŠILJATELJ: Arhitektonski atelier deset d.o.o. Hebrangova 18, 10 000 ZAGREB	
PRIMATELJ: DUZS; područni ured Bjelovar; Ivana Gundulića 1/I	
<input type="checkbox"/> 43000	<input type="checkbox"/> <b>BJELOVAR</b> <small>(broj i naziv odredišnog poštanskog ureda)</small>
Vrijednost: _____ kn <small>10106 Zagreb</small>	
Prijamni broj: <b>RC 93556104 5 HR</b>	
Masa: *11.50	7 08
Poštarina: 28.02.19 09:47:54	0040
<b>Osnovne dopunske usluge:</b> <small>(staviti x za odabranu uslugu)</small>	
<input type="checkbox"/> Plus	<input type="checkbox"/> Izdvojeno
<input type="checkbox"/> S povratnicom	<input type="checkbox"/> Uručiti osobno primatelju
<input type="checkbox"/> Otkupnina: _____	kn

Obr. P-10a Ozn. za narudžbu: 6/2014

Hrvatska pošta ©

Hrvatska pošta  
OIB: 87311810356

Potvrda o primitku

- preporučene pošiljke  vrijednosne pošiljke  
 paketa

POŠILJATELJ: Arhitektonski atelier deset d.o.o. Hebrangova 18, 10 000 ZAGREB	
PRIMATELJ: HOPS Kupska 4	
<input type="checkbox"/> 10000	<input type="checkbox"/> <b>ZAGREB</b> <small>(broj i naziv odredišnog poštanskog ureda)</small>
Vrijednost: _____ kn <small>10106 Zagreb</small>	
Prijamni broj: <b>RC 93556105 9 HR</b>	
Masa: *11.50	7 08
Poštarina: 28.02.19 09:48:05	0040
<b>Osnovne dopunske usluge:</b> <small>(staviti x za odabranu uslugu)</small>	
<input type="checkbox"/> Plus	<input type="checkbox"/> Izdvojeno
<input type="checkbox"/> S povratnicom	<input type="checkbox"/> Uručiti osobno primatelju
<input type="checkbox"/> Otkupnina: _____	kn

Obr. P-10a Ozn. za narudžbu: 6/2014

Hrvatska pošta ©

Hrvatska pošta  
OIB: 87311810356

Potvrda o primitku

- preporučene pošiljke  vrijednosne pošiljke  
 paketa

POŠILJATELJ: Arhitektonski atelier deset d.o.o. Hebrangova 18, 10 000 ZAGREB	
PRIMATELJ: Hrvatske šume; Uprava šuma podružnica Bjelovar; Matošev trg 1	
<input type="checkbox"/> 43000	<input type="checkbox"/> <b>BJELOVAR</b> <small>(broj i naziv odredišnog poštanskog ureda)</small>
Vrijednost: _____ kn <small>10106 Zagreb</small>	
Prijamni broj: <b>RC 93556106 2 HR</b>	
Masa: *11.50	7 08
Poštarina: 28.02.19 09:48:16	0040
<b>Osnovne dopunske usluge:</b> <small>(staviti x za odabranu uslugu)</small>	
<input type="checkbox"/> Plus	<input type="checkbox"/> Izdvojeno
<input type="checkbox"/> S povratnicom	<input type="checkbox"/> Uručiti osobno primatelju
<input type="checkbox"/> Otkupnina: _____	kn

Obr. P-10a Ozn. za narudžbu: 6/2014

Hrvatska pošta ©

Hrvatska pošta  
OIB: 87311810356

Potvrda o primitku

- preporučene pošiljke  vrijednosne pošiljke  
 paketa

POŠILJATELJ: Arhitektonski atelier deset d.o.o. Hebrangova 18, 10 000 ZAGREB	
PRIMATELJ: Hrvatska agencija za mrežne djelatnosti; R.F.Mihanovića 9	
<input type="checkbox"/> 10020	<input type="checkbox"/> <b>ZAGREB</b> <small>(broj i naziv odredišnog poštanskog ureda)</small>
Vrijednost: _____ kn <small>10106 Zagreb</small>	
Prijamni broj: <b>RC 93556107 6 HR</b>	
Masa: *11.50	7 08
Poštarina: 28.02.19 09:48:27	0040
<b>Osnovne dopunske usluge:</b> <small>(staviti x za odabranu uslugu)</small>	
<input type="checkbox"/> Plus	<input type="checkbox"/> Izdvojeno
<input type="checkbox"/> S povratnicom	<input type="checkbox"/> Uručiti osobno primatelju
<input type="checkbox"/> Otkupnina: _____	kn

Obr. P-10a Ozn. za narudžbu: 6/2014

Hrvatska pošta ©

KLASA: 350-05/19-01/95  
URBROJ: 376-10-19-2  
Zagreb, 5. ožujka 2019.

**ARHITEKTONSKI ATELIER DESET d.o.o.**  
**Hebrangova 18**  
**10000 Zagreb**

**Predmet: Općina Đulovac**  
**IV. IZMJENE I DOPUNE PPU OPĆINE ĐULOVAC**  
**zahtjevi – smjernice za izradu**

Veza: Vaš BROJ 190228-03, dopis od 28. veljače 2019.

Poštovani,

temeljem vašega zahtjeva obavještavamo vas da je prema odredbi čl. 3. Zakona o elektroničkim komunikacijama (NN br. 73/08, 90/11, 133/12, 80/13, 71/14 i 72/17; dalje: ZEK), elektronička komunikacijska infrastruktura, obavljanje djelatnosti elektroničkih komunikacijskih mreža i usluga, prostorno planiranje, gradnja, održavanje, razvoj i korištenje elektroničkih komunikacijskih mreža, elektroničke komunikacijske infrastrukture i druge povezane opreme te upravljanje i uporaba radiofrekvencijskog spektra, adresnog i brojevnog prostora, kao prirodno ograničenih općih dobara, od interesa su za Republiku Hrvatsku i da se prema odredbi iz čl. 25. st. 2. ZEK-a elektronička komunikacijska infrastruktura mora planirati u dokumentima prostornog uređenja. Temeljem odredbi čl. 25. st. 3. ZEK-a, Hrvatska regulatorna agencija za mrežne djelatnosti (dalje: HAKOM) u postupku donošenja dokumenata prostornog uređenja donosi prethodno mišljenje kojim se potvrđuje da se dokumentom prostornog uređenja uređuje gradnja elektroničke komunikacijske infrastrukture i druge povezane opreme u skladu s pravilnicima ZEK-a i u skladu s Uredbom o mjerilima razvoja elektroničke komunikacijske infrastrukture i druge povezane opreme (NN br. 131/12 i 92/15). Također, temeljem odredbi iz čl. 25. st. 11. ZEK-a, HAKOM utvrđuje i izdaje zahtjeve i mišljenja u postupku izrade i donošenja dokumenata prostornog uređenja.

Sukladno odredbama iz čl. 76. Zakona o prostornom uređenju (NN br. 153/13) prostorni plan općine određuje koridore infrastrukture značajne za grad, odnosno općinu, dakle određuje i koridore elektroničke komunikacijske infrastrukture. U skladu s prethodno navedenim zakonskim odredbama predmetni PPUO treba sadržavati smjernice za izgradnju nove i rekonstrukciju-širenje postojeće elektroničke komunikacijske infrastrukture kako slijedi:

Novu elektroničku komunikacijsku infrastrukturu za pružanje javnih komunikacijskih usluga putem elektroničkih komunikacijskih vodova, odrediti planiranjem koridora primjenjujući slijedeća načela:

- za gradove i naselja gradskog obilježja: podzemno u zoni pješačkih staza ili zelenih površina;
- za ostala naselja: podzemno i/ili nadzemno u zoni pješačkih staza ili zelenih površina;
- za međunarodno, magistralno i međumjesno povezivanje: podzemno slijedeći koridore prometnica ili željezničkih pruga. Iznimno kada je to moguće, samo radi bitnog



skraćivanja trasa, koridor se može planirati i izvan koridora prometnica ili željezničkih pruga vodeći računa o pravu vlasništva.

- Za izgrađenu elektroničku komunikacijsku infrastrukturu za pružanje javnih komunikacijskih usluga putem elektroničkih komunikacijskih vodova planirati dogradnju, odnosno rekonstrukciju te eventualno proširenje radi implementacije novih tehnologija i/ili kolokacija odnosno potreba novih operatora, vodeći računa o pravu zajedničkog korištenja od strane svih operatora.
- Novu elektroničku komunikacijsku infrastrukturu za pružanje komunikacijskih usluga putem elektromagnetskih valova, bez korištenja vodova, odrediti planiranjem postave baznih stanica i njihovih antenskih sustava na antenskim prihvata na izgrađenim građevinama i rešetkastim i/ili jednocjevnim stupovima u gradovima, naseljima i izvan njih, bez detaljnog definiranja (točkastog označavanja) lokacija različito za:
  - gradove i gusto naseljena područja ili njihove dijelove i to posebno za brdovita i posebno za ravničasta područja;
  - ostala naselja i to posebno za brdovita i posebno za ravničasta područja;vodeći računa o mogućnosti pokrivanja tih područja radijskim signalom koji će se emitirati radijskim sustavima smještenim na te antenske prijvate (zgrade i/ili stupove) uz načelo zajedničkog korištenja od strane svih operatora-koncesionara, gdje god je to moguće.

Prostorni planovi ne smiju sadržavati nazive tvrtki (operatora), uređaja i nazivlja kojima bi se moglo narušiti pravo na ravnopravno tržišno natjecanje.

Podatke o postojećoj elektroničkoj komunikacijskoj infrastrukturi u zoni obuhvata plana kao i podatke o pokrivenosti područja radijskim signalom operatora pokretnih komunikacija, projektant-planer prikuplja od nadležnog ureda za katastar, operatora za pružanje elektroničkih komunikacijskih usluga uz uporabu radiofrekvencijskog spektra i operatora za pružanje elektroničkih komunikacijskih usluga putem elektroničkih komunikacijskih vodova. Popis u pravitku.

Prije prihvaćanja Konačnog prijedloga PPU-a, nositelj izrade dužan je pribaviti mišljenje HAKOM-a.

S poštovanjem,

**RAVNATELJ**  
HRVATSKA REGULATORNA AGENCIJA  
ZA MREŽNE DJELATNOSTI  
Roberta Frangeša Mihanovića 9  
4 ZAGREB *mr. sc. Miran Gosta*

Privitak (1)

1. Popis operatora

Dostaviti:

1. Naslovu preporučeno

**POPIS OPERATORA ZA PRUŽANJE ELEKTRONIČKIH KOMUNIKACIJSKIH USLUGA PUTEM ELEKTRONIČKIH  
KOMUNIKACIJSKIH VODOVA**

1	HRVATSKI TELEKOM d.d. Regija 1	Kupska 2	10000 Zagreb	01/4918658	Marijana Tudman <a href="mailto:HT.polozaj.EKI@t.ht.hr">HT.polozaj.EKI@t.ht.hr</a>
	HRVATSKI TELEKOM d.d. Regija 2	Vinkovačka 19	21000 Split	021/351803	Mirela Domazet <a href="mailto:HT.polozaj.EKI@t.ht.hr">HT.polozaj.EKI@t.ht.hr</a>
	HRVATSKI TELEKOM d.d. Regija 3	Narodnog doma 2b	52000 Pazin	052/621477	Kosta Lukić <a href="mailto:HT.polozaj.EKI@t.ht.hr">HT.polozaj.EKI@t.ht.hr</a>
	HRVATSKI TELEKOM d.d. Regija 4	K.A. Stepinca 8b	31000 Osijek	031/233124	Mladen Kuhar <a href="mailto:HT.polozaj.EKI@t.ht.hr">HT.polozaj.EKI@t.ht.hr</a>
2	OT-OPTIMA TELEKOM d.d.	Bani 75a, Zagreb	10010 Zagreb	01 5554 559	Odsjek za upravljanje mrežnom infrastrukturom Web sučelje: <a href="https://eki-izjave.optinet.hr">https://eki-izjave.optinet.hr</a>
3	A1 Hrvatska d.o.o.	Vrtni put 1, Zagreb	10000 Zagreb	01/4691 884	Odjel fiksne pristupne mreže <a href="mailto:infrastruktura@vipnet.hr">infrastruktura@vipnet.hr</a>

**POPIS KONCESIONARA ZA PRUŽANJE ELEKTRONIČKIH KOMUNIKACIJSKIH  
USLUGA UZ UPORABU RF SPEKTRA**

	<b>NAZIV KONCESIONARA</b>	<b>ADRESA</b>	<b>KONTAKT OSOBA</b>	<b>TEL/FAX</b>	<b>E-MAIL</b>
1.	TELE2 d.o.o.	Ul. grada Vukovara 269d ZAGREB	MARIJANA GRUBEŠIĆ	tel: 01/ 6328 346 095/ 6328 346	marijana.grubestic@tele2.com
2.	HRVATSKI TELEKOM d.d.	Roberta Frangeša Mihanovića 9 10 000 ZAGREB	IVO MILAT	tel: 01/ 4983 040 098 206 209	ivo.milat@t.ht.hr
3.	A1 Hrvatska d.o.o.	Vrtni put 1 ZAGREB	DAMIR DIJANIĆ	tel: 021/ 4691 810 091/ 469 1810	d.dijanic@vipnet.hr



**REPUBLIKA HRVATSKA**  
**MINISTARSTVO POLJOPRIVREDE**

10000 Zagreb, Ul. grada Vukovara 78, P.P. 1034  
Telefon: 61 06 111, Telefax: 61 09 201

KLASA: 350-02/19-01/116  
URBROJ: 525-07/0800-19-2  
Zagreb, 5. ožujka 2019.



**ARHITEKTONSKI ATELIER DESET**  
**Hebrangova 18, 10000 ZAGREB**

**Predmet: IV. Izmjene i dopune Prostornog plana uređenja Općine Đulovac**  
**- planske smjernice i propisani dokumenti - dostavljaju se -**

*Na vaš broj: 190228-03*

*Od: Zagreb, 28. veljače 2019.*

*Primljeno : 525 - Ministarstvo poljoprivrede: 01. ožujka 2019.*

Imajući u vidu, Vaš dopis, dostavljamo Vam - planske smjernice i propisane dokumente, sukladno odredbama članka 90. Zakona o prostornom uređenju ("Narodne novine", br. 153/13.).

Zbog značaja poljoprivrednog zemljišta, za život čovjeka i činjenice, da je zemljište neobnovljivo, Ustav Republike Hrvatske odredio ga je kao dobro od interesa za Republiku, posebice ga štiti i njegovo se korištenje može odvijati pod uvjetima i na način propisan Zakonom o poljoprivrednom zemljištu.

Poljoprivredno zemljište je prvi i osnovni uvjet za poljoprivrednu proizvodnju, iz koje čovjek zadovoljava svoju primarnu potrebu za hranom, a preradom raznih poljoprivrednih proizvoda zadovoljava i niz drugih važnih životnih potreba (Zakon o poljoprivredi, Zakon o ekološkoj proizvodnji poljoprivrednih i prehrambenih proizvoda, Zakon o stočarstvu, Zakon o akvakulturi, Zakon o morskom ribarstvu, Zakon o hrani i dr.).

Iako je Zakonom uređeno iskorištavanje i zaštita poljoprivrednog zemljišta, ipak je smanjenje njegove površine intenzivno, pa i zabrinjavajuće.

Vrlo važna činjenica, u svezi gubitka površine poljoprivrednog zemljišta, je ta, što je riječ o gubitku kvalitetnog obradivog poljoprivrednog zemljišta, a što je dobrim dijelom posljedica negospodarskog odnosa prema njemu, te izbjegavanje izgradnje na težim terenima i neplodnim zemljištima.

Pregledom dostavljene prostorne - planske dokumentacije, tijekom zadnjih godina, utvrđeno je, da se građevinska područja još uvijek proširuju na uređene komplekse obradivih poljoprivrednih površina (u vlasništvu Republike Hrvatske).

Osnovni bi cilj u budućnosti trebao biti - očuvanje, korištenje i uređenje poljoprivrednog zemljišta, prije svega za poljoprivrednu proizvodnju.

To se može postići jedino usklađivanjem svih interesa u prostoru u sklopu društvenih planova, posebice prostornih.

Imajući u vidu, da je korištenje prostora izvan građevinskog područja namijenjeno prioritetno, a dijelom isključivo, poljoprivredi, s težnjom očuvanja što većih i kontinuiranih površina i prirodnih režima - očuvanja ruralnog (seoskog) prostora, koji predstavlja izvor prirodnog (biološkog - okolišnog, poljoprivrednog) te društvenog (socijalnog - tradicijskog, kulturološkog, povijesnog) bogatstva, odnosno nasljeđa kojeg baštinimo još iz davnih vremena, a trebamo ga brižno održavati i svrsishodno koristiti čuvajući okoliš, kako bi ga skladno razvijali i kako bi bio na korist sadašnjim i budućim pokoljenjima, ovo Ministarstvo, ne podržava proširenje građevinskog područja na poljoprivredno zemljište P1 i P2 kategorije, osim u slučajevima propisanim u članku 22. Zakona o poljoprivrednom zemljištu („Narodne novine“, br. 20/18. i 115/18.).

Na temelju odredbi poglavlja III. Promjena namjene poljoprivrednog zemljišta i naknada, Zakona o poljoprivrednom zemljištu („Narodne novine“, br. 20/18. i 115/18.) i Zakona o prostornom uređenju („Narodne novine“, br. 153/13.), te njihovih pod zakonskih akata, a imajući pritom u vidu sadržaj, mjerila kartografskih prikaza prostornih planova gdje su obvezni brojčani i grafički prostorni pokazatelji s planskim znakovljem (Poljoprivredne površine ~ P1; P2; P3 i PŠ) ~ Hrvatska agencija za poljoprivredu i hranu ~ Centar za tlo sa sjedištem u Osijeku, utvrđivati će vrednovanje (bonitiranje) poljoprivrednih zemljišta, ukoliko ima bitnih promjena u odnosu na postojeće stanje, odnosno pokazatelje na jednom širem području.

Poljoprivrednim zemljištem u vlasništvu države raspolaže se prema odredbama ovoga Zakona, a prema općim propisima o raspolaganju nekretninama ako ovim Zakonom nije drugačije određeno.

Raspolaganje poljoprivrednim zemljištem u vlasništvu države u smislu ovoga Zakona predstavlja: zakup i zakup za ribnjake, zakup zajedničkih pašnjaka, privremeno korištenje, zamjena, prodaja, prodaja izravnom pogodbom, davanje na korištenje izravnom pogodbom, razvrgnuće suvlasničke zajednice, osnivanje prava građenja i osnivanje prava služnosti.

Poljoprivrednim zemljištem u vlasništvu države raspolaže se na temelju Programa raspolaganja poljoprivrednim zemljištem u vlasništvu države.

Program donosi općinsko ili gradsko vijeće za svoje područje na prijedlog načelnika odnosno gradonačelnika uz prethodno mišljenje županije i suglasnost Ministarstva, odnosno za Grad Zagreb Gradska skupština Grada Zagreba za svoje područje uz suglasnost Ministarstva.

Površine određene za ostale namjene, odnosno površine koje se mogu privesti nekoj drugoj nepoljoprivrednoj namjeni, jednokratno, maksimalno do 5% ukupne površine poljoprivrednog zemljišta u vlasništvu države, temeljem članka 30. stavka 1. ovoga Zakona.

Prije donošenja Državnog plana prostornog razvoja, prostornog plana županije, odnosno Grada Zagreba, prostornih planova područja posebnih obilježja, prostornog plana velikoga grada, grada, odnosno općine, nositelj izrade, dužan je pribaviti zahtjeve i mišljenje Ministarstva, temeljem članka 19. stavka 1. Zakon o poljoprivrednom zemljištu („Narodne

novine “, br.20/18. i 115/18.). Imajući u vidu navedeno - dužni ste - između ostalog - dostaviti ovom Ministarstvu:

1. Kartografske prikaze - novog (prijedlog) građevinskog područja u odnosu na - postojeće - građevinsko područje sa dopunama tabelarnog prikaza tumačenja razlikovnih površina ( smanjenje i povećanje ) po naseljima i namjenama.

2. Dostaviti podatke - za ona poljoprivredna zemljišta na kojima se planira promjena namjene tog zemljišta (k.o., k.č. br., površina, kultura i vlasništvo - privatno / državno) odnosno - podaci iz katastra, te ih prikazati u tabličnom prikazu kako slijedi.

Tablica 1.

Pregled podataka o zemljištu koje je obuhvaćeno proširivanjem, odnosno smanjivanjem građevinskih područja

NASELJE	BROJ		POVRŠINA	KULTURA	VLASNIŠTVO privatno / državno	NAMJENA
	KATASTARSKE ČESTICE / k.o.					

**Imajući u vidu navedeno, ukoliko ne dostavite konačni prijedlog prostornog plana Ministarstvu poljoprivrede na mišljenje, smatrat će se, da Ministarstvo poljoprivrede nije dalo pozitivno mišljenje.**

Zakon o poljoprivrednom zemljištu („Narodne novine “, br. 20/18. i 115/18.) je Zakon, **lex specialis derogat Legi generali** ~ dakle, poseban Zakon, koji nadjačava opći Zakon, a to je Zakon o prostornom uređenju („ Narodne novine “, br. 153/13.).

**DRŽAVNI TAJNIK**







## JU ZAVOD ZA PROSTORNO UREĐENJE BJELOVARSKO – BILOGORSKE ŽUPANIJE

Klasa: 350-02/19-01/02

Urbroj: 2103/1-08-19-02

Bjelovar, 11. ožujka 2019. godine

**Arhitektonski Atelier 10**

Hebrangova 18

10 000 Zagreb

**PREDMET:** IV izmjene i dopune PPU Općine Đulovac  
- podaci

Ovim Vas putem obavještavamo da za izradu IV. izmjena i dopuna PPU Općine Đulovac nemamo posebnih zahtjeva, izuzev zahtjeva koji proizlaze iz obveze poštivanja odredbi, smjernica i kriterija Prostornog plana Bjelovarsko-bilogorske županije („Županijski glasnik“ 02/01, 13/04, 07/09, 6/15, 5/16 i 1/19).

Ujedno Vas molimo da nas uključite u sve faze izrade, te slobodno zovete i na radne sastanke koje će te vjerojatno organizirati radi usuglašavanja i utvrđivanja pojedinih prostorno planskih rješenja.

S poštovanjem,

**Ravnatelj:**

Saša Kriz dipl. ing. arh.



Na znanje:

- Općina Đulovac  
Đurina 132, 43532 Đulovac



JAVNA USTANOVA ZA UPRAVLJANJE ZAŠTIĆENIM DIJELOVIMA PRIRODE  
BJELOVARSKO - BILOGORSKE ŽUPANIJE  
( JAVNA USTANOVA PRIRODA BBŽ )

Adresa: Milana Novačića 13. 43240 Čazma  
Tel/Fax: 043 / 227 – 088 • Mob: 099 / 4448 – 441  
E-mail: info@zastita-priode-bbz.hr , Web: www.zastita-priode-bbz.hr  
OIB: 48429209642 , Žiro-račun: HR8023400091110686813

KLASA: 350-02/18-01/3  
URBROJ: 2103-75-19-7  
Čazma, 11. ožujka 2019.

**ARHITEKTONSKI ATELIER DESET d.o.o.**  
**Hebrangova 18**  
**10 000 Zagreb**

**Predmet : IV. izmjene i dopune Prostornog plana uređenja Općine Đulovac**  
- dostava zahtjeva za izradu plana

Poštovani,

Na temelju Obavijesti Općine Đulovac ( KLASA : 350-02/18-02/2, URBROJ : 2111/05-01-19-01 od 13. veljače 2019. godine) da će sve radnje u svezi obavijesti o izradi Plana, poziva za dostavljanje zahtjeva za izradu Plana, obavijesti o javnoj raspravi i drugim aktivnostima u postupku izrade Plana općine Đulovac u njeno ime izvršavati Vaš ured Arhitektonski Atelier 10 d.o.o. Zagreb, Javna ustanova za upravljanje zaštićenim dijelovima prirode Bjelovarsko-bilogorske županije dostavlja Vam podatke na temelju svojih ovlasti utemeljenih Zakonom o zaštiti prirode („Narodne novine“, broj 80/13, 15/18 i 14/19).

S poštovanjem,

Ravnateljica :  
Spomenka Mlinarić, dipl. ing.



Prilog:  
- Zahtjev za izradu Prostornog plana  
uređenja Općine Đulovac

Dostaviti :

- ① Naslovu,
2. pismohrana.



JAVNA USTANOVA ZA UPRAVLJANJE ZAŠTIĆENIM DIJELOVIMA PRIRODE  
BJELOVARSKO - BILOGORSKE ŽUPANIJE  
( JAVNA USTANOVA PRIRODA BBŽ )

Adresa: Milana Novačića 13. 43240 Čazma  
Tel/Fax: 043 / 227 – 088 • Mob: 099 / 4448 – 441  
E-mail: info@zastita-prirode-bbz.hr , Web: www.zastita-prirode-bbz.hr  
OIB: 48429209642 , Žiro-račun: HR8023400091110686813

KLASA: 350-02/18-01/3  
URBROJ: 2103-75-19-6  
Čazma, 11. ožujka 2019.

**ARHITEKTONSKI ATELIER DESET d.o.o.**  
**Hebrangova 18**  
**10 000 Zagreb**

**Predmet : IV. izmjene i dopune Prostornog plana uređenja Općine Đulovac**  
**- podaci za izradu prostornog plana, daju se**

Poštovani,

Na temelju Obavijesti Općine Đulovac (KLASA : 350-02/18-02/2, URBROJ : 2111/05-01-19-01 od 13. veljače 2019. godine) da će sve radnje u svezi obavijesti o izradi Plana, poziva za dostavljanje zahtjeva za izradu Plana, obavijesti o javnoj raspravi i drugim aktivnostima u postupku izrade Plana općine Đulovac u njeno ime izvršavati Vaš ured Arhitektonski Atelier 10 d.o.o. Zagreb, Javna ustanova za upravljanje zaštićenim dijelovima prirode Bjelovarsko-bilogorske županije na temelju svojih ovlasti propisanih Zakonom o zaštiti prirode („Narodne novine“, broj 80/13, 15/18 i 14/19) dostavlja Vam podatke za izradu Prostornog plana Općine Đulovac.

Na području Općine Đulovac ne nalazi se niti jedno zaštićeno područje sukladno članku 111. Zakona o zaštiti prirode ( „Narodne novine“, br. 80/13, 15/18 i 14/19), ali se nalazi područje ekološke mreže Natura 2000 koja je dio europske ekološke mreže i to područje očuvanja značajno za ptice ( POP područje ): HR1000010 Poilovlje s ribnjacima, te dva područja očuvanja značajna za vrste i stanišne tipove (POVS područja): HR2001216 Ilova i HR2001293 Livade kod Grubišnog Polja.

Zbog toga je potrebno postupiti u skladu s člankom 26. Zakona o zaštiti prirode („Narodne novine“ br. 80/13, 15/18 i 14/19) i provesti Ocjenu prihvatljivosti za ekološku mrežu – Prethodnu ocjenu. Za provedbu ovog postupka sukladno članku 46. stavku 2. navedenog Zakona nadležno je Upravno tijelo na lokalnoj razini koje će postupiti u skladu s člankom 48. stavkom 3., 5. i 9. Zakona o zaštiti prirode („Narodne novine“; br. 80/13,15/18 i 14/19).

Temeljem navedenog, izrada Prostornog plana uređenja Općine Đulovac treba biti u skladu sa utvrđenim zahtjevima zaštite prirode prema Zakonu o zaštiti prirode („Narodne novine“, br. 80/13, 15/18 i 14/19).

Ravnateljica :

Spomenka Mlinarić, dipl. ing

Dostaviti :

① Naslovu  
2. Pismohrana





**REPUBLIKA HRVATSKA**  
*Ministarstvo državne imovine*

KLASA: 940-01/19-03/1104  
URBROJ: 536-03-02-03/03-19-02

Zagreb, 11. ožujak 2019.

**REPUBLIKA HRVATSKA**  
**BJELOVARSKO-BILOGORSKA ŽUPANIJA**  
**OPĆINA ĐULOVAC**

Đurina 132  
43532 Đulovac

**PREDMET:** Dostava podataka i posebnih uvjeta za izradu IV. Izmjena i dopuna Prostornog plana uređenja Općine Đulovac  
- daje se

Poštovani,

Slijedom Vašeg dopisa, dostavljamo Vam – planske smjernice i propisane dokumente, sukladno odredbama članka 90. Zakona o prostornom uređenju („Narodne novine“, br.153/13, 65/17 i 114/18).

Upravljanje imovinom Republike Hrvatske podrazumijeva pronalaženje optimalnih rješenja koja će dugoročno očuvati imovinu i generirati gospodarski rast. Vlasništvo države osigurava kontrolu nad prirodnim bogatstvima, kulturnom i drugom baštinom, važnim trgovačkim društvima i drugim resursima u vlasništvu Republike Hrvatske, kao i prihode koji se mogu koristiti za opće dobro. Vlasništvo države je važan instrument postizanja strateških razvojnih ciljeva vezanih za regionalnu prometnu, kulturnu i zdravstvenu politiku, kao i za druge razvojne politike Republike Hrvatske.

U portfelju nekretnina u vlasništvu Republike Hrvatske važan udio čini građevinsko zemljište koje predstavlja veliki potencijal za investicije i ostvarivanje ekonomskog rasta države.

U planiranju korištenja potencijala građevinskog zemljišta u vlasništvu Republike Hrvatske u funkciji rasta i razvoja, važnu ulogu imaju jedinice lokalne i područne (regionalne) samouprave i to u provedbi svoje nadležnosti u području prostornog planiranja. Usklađivanjem svih interesa u prostoru kroz prostorno-plansku dokumentaciju, glavni cilj trebao bi biti očuvanje, korištenje i uređenje građevinskog zemljišta od posebnog interesa za Republiku Hrvatsku.

Međutim, do sada su nekretnine u vlasništvu Republike Hrvatske često zapostavljane u prostornim planovima, a parcijalni interesi dominirali su u donošenju prostornih planova. Posljedica toga je da su u mnogim planovima male i za investicije neadekvatne parcele građevinskog zemljišta što onemogućava veće investiranje. Ubuđuce je potrebno okrupnjivati čestice u vlasništvu Republike Hrvatske i lokalne i područne (regionalne) samouprave.

Upravljanje i raspolaganje imovinom u vlasništvu Republike Hrvatske, uređeno je:

1. Zakonom o upravljanju državnom imovinom (NN, br.52/18) i provedbenim aktima
2. Zakonom o uređivanju imovinskopravnih odnosa u svrhu izgradnje infrastrukturnih građevina (NN, br.80/11)
3. Zakonom o unapređenju poduzetničke infrastrukture (NN, br.93/13, 114/13 i 41/14)
4. Zakonom o strateškim investicijskim projektima (NN, br.133/13, 152/14 i 22/16)
5. Zakonom o vlasništvu i drugim stvarnim pravima (NN, br.91/96, 68/98, 137/99, 22/00, 73/00, 129/00, 114/01, 79/06, 141/06, 146/08, 38/09, 153/09, 143/12 i 152/14)
6. Strategijom upravljanja i raspolaganja imovinom u vlasništvu Republike Hrvatske za razdoblje od 2013-2017. godine (NN, br.76/13)

Ministarstvo državne imovine će, temeljem Zakona o upravljanju državnom imovinom i Zakona o prostornom uređenju te njihovih podzakonskih akata, a imajući u vidu sadržaj, mjerila kartografskih prikaza prostornih planova gdje su obvezni brojčani i grafički prostorni pokazatelji s planskim znakovljem, utvrđivati vrednovanje (bonitiranje) građevinskog zemljišta, odnosno katastarskih čestica u vlasništvu Republike Hrvatske (stambene namjene – S, mješovite namjene – M1, javne i društvene namjene – D1, gospodarske namjene (proizvodne) – II, poslovne namjene – K1, ugostiteljsko-turističke namjene – T1....), a ukoliko ima bitnih promjena u odnosu na postojeće stanje. Prilikom valorizacije posebna pozornost obratit će se i na izmjene koeficijenata izgrađenosti (iskoristivosti), granicama i uvjetima izrade UPU-a (ovdje skrećemo pozornost na članak 43. stavak 6. Zakona o prostornom uređenju), odnosno izmjene urbanih pravila te prenamjene zemljišta na području izrade IV. Izmjena i dopuna Prostornog plana uređenja Općine Đulovac.


Ministarstvo državne imovine, temeljem članka 9. stavak 1 Zakona o upravljanju državnom imovinom na prijedlog prostornih planova županija i Grada Zagreba, prostornih planova područja posebnih obilježja te prostornih planova uređenja općina i gradova – daje mišljenje, odnosno suglasnost, a koji su shodno tome dužni između ostalog – dostaviti ovom Ministarstvu:

1. Kartografske prikaze u čitljivom mjerilu – novog (prijedloga) građevinskog područja u odnosu na postojeće – građevinsko područje sa dopunama tabelarnog prikaza tumačenja razlikovnih površina (smanjenje i povećanje) i namjenama.
2. Podatke u tabličnom prikazu – za ona građevinska područja na kojima se planira prenamjena tog zemljišta, smanjenje koeficijenata iskoristivosti (kis) i koeficijenata izgrađenosti (kig), i to na način:

NASELJE	BROJ KATASTARSKE ČESTICE	POVRŠINA	VLASNIŠTVO	NAMJENA	KIG KIS

S poštovanjem,

**MINISTAR**



*Goran Marić*  
dr. sc. Goran Marić

Dostaviti:  
1. Naslovu  
2. Pismohrana, ovdje



**ELEKTRA KRIŽ**

10314 KRIŽ, Trg sv. Križa 7

TELEFON 01/ 2887-555

TELEFAKS 01/ 2887-649

POŠTA 10314 Križ, P.P. 15 SERVIS

IBAN HR9623600001501845568 – naplata mrežarine

HR7923600001500033429 – naplata EE. suglasnosti

HR0223600001400164973 – naplata ostalo

**ARHITEKTONSKI ATELIER DESET d.o.o.**

Hebrangova 18

10000 Zagreb

NAŠ BROJ I ZNAK 4/07/101/ 2294 119.BK/3235

VAŠ BROJ I ZNAK 190228-03

PREDMET PPUO Đulovac

DATUM 13.03.2019.

Prema Vašoj obavijesti broj: 190228-03 dostavljamo Vam naše zahtjeve za izradu IV. izmjena i dopuna Prostornog plana uređenja Općine Đulovac.

Za potrebe elektroopskrbe zahvaćene IV. izmjenama i dopunama Prostornog plana uređenja Općine Đulovac potrebno je uz sve prometnice planirati koridor širine 0.4 m i dubine 0.9 m za polaganje elektroenergetskih kabela.

U zaštitnim koridorima elektroenergetskih vodova iznimno je dozvoljeno građenje uz poštivanje pravilnika o tehničkim normativima za izgradnju nadzemnih elektroenergetskih vodova nazivnog napona od 1kV do 400kV i dostavu Idejnog projekta na uvid i suglasnost u HEP ODS d.o.o., Elektru Križ. Posebni uvjeti građenja izdaju se pojedinačno, ovisno o vrsti objekta, a prema postojećim tehničkim propisima.

Potrebno je u provedbenim odredbama tekstualnog djela IV. izmjena i dopuna Prostornog plana uređenja Općine Đulovac ugraditi slijedeću odredbu:

**Lokacije i koridori novih/planiranih elektro-energetskih objekta distributivnih napona (0.4, 10, 20 i 35 kV) utvrditi će se prostornim planovima užih područja i/ili razradom projektne dokumentacije u skladu sa dobivenim posebnim uvjetima.**

Svaki 500 m potrebno je predvidjeti lokaciju u svrhu postavljanja transformatorskih stanica. U slučaju velikih potrošača potrebno je uz takav objekt pripremiti zasebnu lokaciju. Za izgradnju transformatorskih stanica obavezno je formirati građevinsku česticu čija će veličina biti uvjetovana tipom transformatorske stanice, a ukoliko se transformatorska stanica gradi na javnoj površini nije potrebno formiranje nove građevinske čestice.

Sve transformatorske stanice predvidjeti kao samostojeći tipski objekt. Ispod postojeće nadzemne niskonaponske mreže nije dozvoljena gradnja u pojasu od 3 m za nepristupačne dijelove građevine (krov, dimnjak i dr.) i 4 m za pristupačne dijelove građevine (terase, skele i dr.) od vodiča niskonaponske nadzemne mreže, dok kod kabelskih instalacija udaljenost temelja objekta od kableske instalacije mora biti najmanje 1 m. Za gradnju objekata potrebno je tražiti posebne uvijete gradnje od HEP ODS d.o.o., Elektre Križ


**ČLAN HEP GRUPE**

• UPRAVA DRUŠTVA • DIREKTOR • NIKOLA ŠULENTIĆ •

• TRGOVAČKI SUD U ZAGREBU MBS 080434230 • MB 1643991 •  
• OIB 46830600751 • UPLAĆEN TEMELJNI KAPITAL 699.436.000,00 HRK •  
• www.hep.hr •

Za potrebe izgradnje energetske građevine na obnovljive izvore, potrebno je u tekstualnom dijelu ugraditi odredbu o mogućnosti izgradnje susretanih objekata i spojne elektroenergetske infrastrukture (dalekovode) između tih objekata i postrojenja u nadležnosti HEP ODS d.o.o.. Posebni uvjeti građenja za izgradnju objekata obnovljivih izvora energije izdaju se pojedinačno, ovisno o vrsti objekta, a prema postojećim tehničkim propisima od strane HEP ODS d.o.o., Elektro Križ.

S poštovanjem!

  
Direktor  
Željko Sokodić, dipl.ing.el.

**HEP - Operator distribucijskog sustava d.o.o. ZAGREB**  
**DISTRIBUCIJSKO PODRUČJE 2**  
**ELEKTRA KRIŽ**

Prilog:

- Situacija SN mreže na području Općine Đulovac

Dostaviti:

- Podnositelju zahtjeva
- HEP ODS, Elektro Križ, Odjel za realizaciju investicijskih projekata

**ČLAN HEP GRUPE**

• UPRAVA DRUŠTVA • DIREKTOR • NIKOLA ŠULENTIĆ •

---

• TRGOVAČKI SUD U ZAGREBU MBS 080434230 • MB 1643991 •  
• OIB 46830600751 • UPLAĆEN TEMELJNI KAPITAL 699.436.000,00 HRK •  
• [www.hep.hr](http://www.hep.hr) •



**REPUBLIKA HRVATSKA**  
**BJELOVARSKO-BILOGORSKA ŽUPANIJA**  
**OPĆINA ĐULOVAC**  
**Općinski načelnik**

Na temelju članka 95. stavka 2. Zakona o prostornom uređenju (NN br. 153/13, 65/17, 114/18 i 39/19), članka 42. i 48. Zakona o lokalnoj i područnoj (regionalnoj) samoupravi (NN 33/01, 60/01, 106/03, 129/05, 109/07, 125/08 i 36/09, 150/11, 144/12, 19/13, 137/15 i 123/17) i članka 50. Statuta Općine Đulovac (Službeni glasnik Općine Đulovac 2/XII, 4/XIII – Statutarna odluka o izmjeni i dopuni Statuta Općine Đulovac i 2/2018 – Statutarna odluka o izmjeni i dopuni Statuta Općine Đulovac) Općinski načelnik Općine Đulovac donio je

**ZAKLJUČAK**

**o utvrđivanju prijedloga IV. izmjena i dopuna Prostornog plana uređenja Općine Đulovac za javnu raspravu**

**I**

Utvrđuje se prijedlog VI. izmjena i dopuna Prostornog plana uređenja Općine Đulovac za javnu raspravu, kojega je izradio stručni izrađivač Arhitektonski Atelier Deset iz Zagreba a sastoji se od:

**1. Obrazloženje plana**

**2. Grafički prilozi plana:**

1.	KORIŠTENJE I NAMJENA POVRŠINA	1 : 25000
2.1.	ELEKTROENERGETSKA, TELEKOMUNIKACIJSKA I PLINOVODNA MREŽA	1 : 25000
2.3.	ODVODNJA I PROČIŠĆAVANJE OTPADNIH VODA	1 : 25000
2.4.	PROMETNA MREŽA	1 : 25000
	Građevinska područja	
4.1.	Bastajski Brđani	1 : 5000
4.2.	Batinjani	1 : 5000
4.5.	Dobra Kuća	1 : 5000
4.8.	Đulovac	1 : 5000
4.11.	Katinac	1 : 5000
4.12.	Koreničani	1 : 5000
4.13.	Kravljak	1 : 5000
4.18.	Maslenjača	1 : 5000
4.24.	Škodinovac	1 : 5000

**3. Prijedlog odluke o donošenju Plana (Odredbe za provođenje)**

**II**

Ovlašćuje se upravni odjel Općine Đulovac da provede javnu raspravu o prijedlogu plana sukladno Zakonu o prostornom uređenju.

- Javni uvid u prijedlog plana trajat će 8 dana, od 4. lipnja 2019. do 12. lipnja 2019., sukladno stavku 3. članka 98. ZPU.
- Oglas javne rasprave objavit će se prije početka javne rasprave u dnevnom tisku te na mrežnim stranicama Ministarstva i Općine Đulovac sukladno stavku 3. članka 96. ZPU.
- Oglas javne rasprave sadržavat će, sukladno stavku 4. članka 96. ZPU, mjesto, datum početka i trajanje javnog uvida u prijedlog plana, mjesto i datum javnog izlaganja, poziv zainteresiranim osobama za sudjelovanje u javnoj raspravi te rok u kojem se nositelju izrade dostavljaju primjedbe na prijedlog plana.
- Pisana obavijest o javnoj raspravi dostavit će se, sukladno stavku 1. članka 97. ZPU, javnopravnim tijelima određenim posebnim propisima koja su dala ili su trebala dati zahtjeve za izradu plana.

**KLASA: 350-02/18-04/1**  
**URBROJ: 2111/05-03-19-03**  
**Đulovac 24. svibanj 2019.**

Općinski načelnik Općine Đulovac:  
Drago Hodak, v.r.



Vaš broj:  
Naš broj: 190528-02  
ZAGREB 28. 05. 2019.

Predmet: **IV. IZMJENE I DOPUNE PROSTORNOG PLANA UREĐENJA OPĆINE ĐULOVAC**  
**OBAVIJEST O JAVNOJ RASPRAVI**  
-dostavlja se

Općina Đulovac pokrenula je postupak izrade IV. izmjena i dopuna prostornog plana uređenja Općine. Temeljem ovlaštenja Općine koje Vam šaljemo u prilogu sve radnje u svezi komunikacije s nadležnim javnopravnim tijelima u postupku izrade Plana u ime Općine Đulovac koja je Nositelj izrade Plana izvršavati će Arhitektonski Atelier 10 d.o.o. koji je Izrađivač Plana.

Sukladno odredbi članka 90. Zakona o prostornom uređenju (NN 153/13, 65/17, 114/18 i 39/19) 28. veljače 2019. uputili smo Vam poziv za dostavljanje zahtjeva za izradu plana. Temeljem poziva zahtjeve za izradu plana dostavili su:

- Hrvatska regulatorna agencija za mrežne djelatnosti,
- Ministarstvo državne imovine,
- Ministarstvo poljoprivrede,
- HEP,
- Javna ustanova za upravljanje zaštićenim prirodnim vrijednostima na području Bjelovarsko-bilogorske županije
- Zavod za prostorno uređenje Bjelovarsko-bilogorske županije

Po isteku roka za dostavljanje zahtjeva izrađen je prijedlog plana koji je upućen u javnu raspravu u trajanju od 4. lipnja 2019. do 11. lipnja 2019.

Sukladno članku 97. ZPU dostavljamo Vam posebnu pisanu obavijest o javnoj raspravi.

Prijedlog plana je u toku javne rasprave stavljen na javni uvid u Općini Đulovac te na mrežnoj stranici Općine Đulovac i na mrežnoj stranici izrađivača plana na adresi: [http://www.aax.hr/planovi\\_u\\_izradi](http://www.aax.hr/planovi_u_izradi).

Javno izlaganje prijedloga plana održat će se u Općini Đulovac 4. lipnja 2019. u 12 h.

Sukladno stavku 1. članka 101. ZPU dužni smo Vas pozvati da u javnoj raspravi date mišljenje na prijedlog plana u kojemu se, sukladno stavku 2. članka 101. ZPU, ne mogu postavljati novi ili drukčiji uvjeti od onih koje su dani u zahtjevima za izradu plana.

Ako u toku javne rasprave ne dostavite mišljenje na prijedlog plana smatrat ćemo, sukladno stavku 4. članka 101. ZPU da je mišljenje dano i da je prijedlog plana izrađen u skladu s danim zahtjevima, odnosno posebnim propisom i/ili dokumentom koji je od utjecaja na prostorni plan.

U prilogu:  
Ovlaštenje Općine Đulovac

s poštovanjem

---

Ivan Mucko ovlaštenu arhitekt urbanist A-U 194

dostavljeno:

1. Bjelovarsko-bilogorska županija, Upravni odjel za graditeljstvo, promet, prostorno uređenje i komunalnu infrastrukturu, ispostava u Daruvaru, Trg kralja Tomislava 14; 43500 Daruvar
2. Bjelovarsko-bilogorska županija, Upravni odjel za poljoprivredu, zaštitu okoliša i ruralni razvoj, dr. Ante Starčevića 8; 43000 Bjelovar
3. Zavod za prostorno uređenje Bjelovarsko-bilogorske županije, Trg Eugena Kvaternika 13; 43000 Bjelovar
4. Hrvatske ceste, Vončinina 3; 10000 Zagreb
5. Županijska uprava za ceste Bjelovarsko-bilogorske županije, Josipa Jelačića 2; 43000 Bjelovar
6. Javna ustanova za upravljanje zaštićenim prirodnim vrijednostima na području Bjelovarsko-bilogorske županije, Milana Novačića 13; 43240 Čazma
7. Hrvatske vode; VGO za srednju i donju Savu; Šetalište braće Radića 22; 35000 Slavonski Brod
8. HEP ODS Elektra Križ, Terenska jedinica Daruvar, Mihanovićeve 1; 43500 Daruvar
9. Darkom, Josipa Kozarca 19; 43500 Daruvar
10. Bjelovarsko-bilogorske vode, Ante Starčevića 8; 43000 Bjelovar
11. Ministarstvo kulture, Konzervatorski odjel u Bjelovaru, Trg E. Kvaternika 8, 43000 Bjelovar
12. Ministarstvo poljoprivrede, Uprava za poljoprivredno zemljište, Ulica grada Vukovara 78, 10000 Zagreb
13. Ministarstvo poljoprivrede, Uprava šumarstva, lovstva i drvne industrije, Ulica grada Vukovara 78, 10000 Zagreb
14. Ministarstvo zaštite okoliša i energetike, Radnička cesta 80, 10000 Zagreb
15. Hrvatska agencija za okoliš i prirodu, Radnička cesta 80, 10000 Zagreb
16. Ministarstvo državne imovine, Ulica Ivana Dežmana 10, 10000 Zagreb
17. Državna uprava za zaštitu i spašavanje, Područni ured u Bjelovaru, Ivana Gundulića 1/I, 43000 Bjelovar
18. Hrvatski operator prijenosnog sustava, Kupska 4, 10000 Zagreb
19. Hrvatske šume, UŠP Bjelovar, Matošev trg 1, 43000 Bjelovar
20. Hrvatska regulatorna agencija za mrežne djelatnosti, R.F. Mihanovića 9, 10000 Zagreb

Hrvatska pošta

OIB: 87311810356

Potvrda o primitku

- preporučene pošiljke  vrijednosne pošiljke  
 paketa

POŠILJATELJ: Arhitektonski atelier deset d.o.o. Hebrangova 18, 10 000 ZAGREB	
PRIMATELJ: Bjelovarsko-bilogorska županija UO za graditeljstvo Trg kralja Tomislava 14	
43500	DARUVAR (broj i naziv odredišnog poštanskog ureda)
Vrijednost: 10106 Zagreb kn	
RC 93564212 9 HR	
Prijamni broj:	
Masa: *11.50	4 06
Poštarina: 28.05.19 17:47:36	02A1
<b>Osnovne dopunske usluge:</b> (staviti x za odabranu uslugu)	
<input type="checkbox"/> Plus	<input type="checkbox"/> Izdvojeno
<input type="checkbox"/> S povratnicom	<input type="checkbox"/> Uručiti osobno primatelju
<input type="checkbox"/> Otkupnina:	kn

obr. P-10a Ozn. za narudžbu: 5/2017

Hrvatska pošta ©

Hrvatska pošta

OIB: 87311810356

Potvrda o primitku

- preporučene pošiljke  vrijednosne pošiljke  
 paketa

POŠILJATELJ: Arhitektonski atelier deset d.o.o. Hebrangova 18, 10 000 ZAGREB	
PRIMATELJ: Bjelovarsko-bilogorska županija UO za zaštitu okoliša; A. Starčevića 8	
43000	BJELOVAR (broj i naziv odredišnog poštanskog ureda)
Vrijednost: 10106 Zagreb kn	
RC 93564213 2 HR	
Prijamni broj:	
Masa: *11.50	4 06
Poštarina: 28.05.19 17:47:44	02A1
<b>Osnovne dopunske usluge:</b> (staviti x za odabranu uslugu)	
<input type="checkbox"/> Plus	<input type="checkbox"/> Izdvojeno
<input type="checkbox"/> S povratnicom	<input type="checkbox"/> Uručiti osobno primatelju
<input type="checkbox"/> Otkupnina:	kn

obr. P-10a Ozn. za narudžbu: 5/2017

Hrvatska pošta ©

Hrvatska pošta

OIB: 87311810356

Potvrda o primitku

- preporučene pošiljke  vrijednosne pošiljke  
 paketa

POŠILJATELJ: Arhitektonski atelier deset d.o.o. Hebrangova 18, 10 000 ZAGREB	
PRIMATELJ: Hrvatske ceste Odjel projektiranja i razvoja; Vončinina 3	
10000	ZAGREB (broj i naziv odredišnog poštanskog ureda)
Vrijednost: 10106 Zagreb kn	
RC 93564215 0 HR	
Prijamni broj:	
Masa: *11.50	4 06
Poštarina: 28.05.19 17:47:59	02A1
<b>Osnovne dopunske usluge:</b> (staviti x za odabranu uslugu)	
<input type="checkbox"/> Plus	<input type="checkbox"/> Izdvojeno
<input type="checkbox"/> S povratnicom	<input type="checkbox"/> Uručiti osobno primatelju
<input type="checkbox"/> Otkupnina:	kn

obr. P-10a Ozn. za narudžbu: 5/2017

Hrvatska pošta ©

Hrvatska pošta

OIB: 87311810356

Potvrda o primitku

- preporučene pošiljke  vrijednosne pošiljke  
 paketa

POŠILJATELJ: Arhitektonski atelier deset d.o.o. Hebrangova 18, 10 000 ZAGREB	
PRIMATELJ: Županijski zavod za prostorno uređenje Trg E.Kvaternika 13	
43000	BJELOVAR (broj i naziv odredišnog poštanskog ureda)
Vrijednost: 10106 Zagreb kn	
RC 93564214 6 HR	
Prijamni broj:	
Masa: *11.50	4 06
Poštarina: 28.05.19 17:47:52	02A1
<b>Osnovne dopunske usluge:</b> (staviti x za odabranu uslugu)	
<input type="checkbox"/> Plus	<input type="checkbox"/> Izdvojeno
<input type="checkbox"/> S povratnicom	<input type="checkbox"/> Uručiti osobno primatelju
<input type="checkbox"/> Otkupnina:	kn

obr. P-10a Ozn. za narudžbu: 5/2017

Hrvatska pošta ©

Hrvatska pošta

OIB: 87311810356

- preporučene pošiljke  vrijednosne pošiljke  
 paketa

Potvrda o primitku

Arhitektonski atelier deset d.o.o.

POŠILJATELJ: Hebrangova 18, 10 000 ZAGREB

PRIMATELJ: JU za upravljanje zaštićenim  
privrednim vrijednostima, Milana Novčića 13

43240 CAZMA

(broj i naziv odredišnog poštanskog ureda)

Vrijednost: 10106 Zagreb kn

RC 93564217 7 HR

Prijamni broj:

Masa: \*11.50 4 06

28.05.19 17:48:14 02A1

Poštarina:

Osnovne dopunske usluge:

(staviti x za odabranu uslugu)

- Plus  Izdvojeno  
 S povratnicom  Uručiti osobno primatelju  
 Otkupnina: kn

obr. P-10a Ozn. za narudžbu: 5/2017

Hrvatska pošta ©

Hrvatska pošta

OIB: 87311810356

- preporučene pošiljke  vrijednosne pošiljke  
 paketa

Potvrda o primitku

Arhitektonski atelier deset d.o.o.

POŠILJATELJ: Hebrangova 18, 10 000 ZAGREB

PRIMATELJ: Županijska uprava za ceste  
Josipa Jelačića 2

43000 BJELOVAR

(broj i naziv odredišnog poštanskog ureda)

Vrijednost: 10106 Zagreb kn

RC 93564216 3 HR

Prijamni broj:

Masa: \*11.50 4 06

28.05.19 17:48:06 02A1

Poštarina:

Osnovne dopunske usluge:

(staviti x za odabranu uslugu)

- Plus  Izdvojeno  
 S povratnicom  Uručiti osobno primatelju  
 Otkupnina: kn

obr. P-10a Ozn. za narudžbu: 5/2017

Hrvatska pošta ©

Hrvatska pošta

OIB: 87311810356

- preporučene pošiljke  vrijednosne pošiljke  
 paketa

Potvrda o primitku

Arhitektonski atelier deset d.o.o.

POŠILJATELJ: Hebrangova 18, 10 000 ZAGREB

PRIMATELJ: HEP ODS Elektra Križ, Terenska  
Jedinica Daruvar, Mihanovićeve 1

43500 DARUVAR

(broj i naziv odredišnog poštanskog ureda)

Vrijednost: 10106 Zagreb kn

RC 93564220 3 HR

Prijamni broj:

Masa: \*11.50 4 06

28.05.19 17:48:28 02A1

Poštarina:

Osnovne dopunske usluge:

(staviti x za odabranu uslugu)

- Plus  Izdvojeno  
 S povratnicom  Uručiti osobno primatelju  
 Otkupnina: kn

obr. P-10a Ozn. za narudžbu: 5/2017

Hrvatska pošta ©

Hrvatska pošta

OIB: 87311810356

- preporučene pošiljke  vrijednosne pošiljke  
 paketa

Potvrda o primitku

Arhitektonski atelier deset d.o.o.

POŠILJATELJ: Hebrangova 18, 10 000 ZAGREB

PRIMATELJ: Hrvatske vode; VGO za srednju i  
donju Savu; Šetaliste braće Radića 22

35000 SLAVONSKI BROD

(broj i naziv odredišnog poštanskog ureda)

Vrijednost: 10106 Zagreb kn

RC 93564219 4 HR

Prijamni broj:

Masa: \*11.50 4 06

28.05.19 17:48:21 02A1

Poštarina:

Osnovne dopunske usluge:

(staviti x za odabranu uslugu)

- Plus  Izdvojeno  
 S povratnicom  Uručiti osobno primatelju  
 Otkupnina: kn

obr. P-10a Ozn. za narudžbu: 5/2017

Hrvatska pošta ©

**Hrvatska pošta** Potvrda o primitku

OIB: 87311810356

- preporučene pošiljke  vrijednosne pošiljke  
 paketa

Arhitektonski atelier deset d.o.o.  
 POŠILJATELJ: Hebrangova 18, 10 000 ZAGREB

PRIMATELJ: Ministarstvo kulture  
 Trg E. Kvaternika 8

**43000** **BJELOVAR**  
 (broj i naziv odredišnog poštanskog ureda)

Vrijednost: 10106 Zagreb \_\_\_\_\_ kn  
 RC 93564223 4 HR

Prijamni broj:  
 Masa: \*11.50 4 06  
 Poštarina: 28.05.19 17:48:49 0261

**Osnovne dopunske usluge:**  
 (staviti x za odabranu uslugu)

Plus  Izdvojeno  
 S povratnicom  Uručiti osobno primatelju  
 Otkupnina: \_\_\_\_\_ kn

obr. P-10a Ozn. za narudžbu: 5/2015

Hrvatska pošta ©

**Hrvatska pošta** Potvrda o primitku

OIB: 87311810356

- preporučene pošiljke  vrijednosne pošiljke  
 paketa

Arhitektonski atelier deset d.o.o.  
 POŠILJATELJ: Hebrangova 18, 10 000 ZAGREB

PRIMATELJ: Darkom,  
 Josipa Kozarca 19

**43500** **DARUVAR**  
 (broj i naziv odredišnog poštanskog ureda)

Vrijednost: 10106 Zagreb \_\_\_\_\_ kn  
 RC 93564221 7 HR

Prijamni broj:  
 Masa: \*11.50 4 06  
 Poštarina: 28.05.19 17:48:35 0261

**Osnovne dopunske usluge:**  
 (staviti x za odabranu uslugu)

Plus  Izdvojeno  
 S povratnicom  Uručiti osobno primatelju  
 Otkupnina: \_\_\_\_\_ kn

obr. P-10a Ozn. za narudžbu: 5/2017

Hrvatska pošta ©

**Hrvatska pošta** Potvrda o primitku

OIB: 87311810356

- preporučene pošiljke  vrijednosne pošiljke  
 paketa

Arhitektonski atelier deset d.o.o.  
 POŠILJATELJ: Hebrangova 18, 10 000 ZAGREB

PRIMATELJ: Ministarstvo poljoprivrede,  
 Ulica grada Vukovara 78

**10000** **ZAGREB**  
 (broj i naziv odredišnog poštanskog ureda)

Vrijednost: 10106 Zagreb \_\_\_\_\_ kn  
 RC 93564224 8 HR

Prijamni broj:  
 Masa: \*11.50 4 06  
 Poštarina: 28.05.19 17:48:56 0261

**Osnovne dopunske usluge:**  
 (staviti x za odabranu uslugu)

Plus  Izdvojeno  
 S povratnicom  Uručiti osobno primatelju  
 Otkupnina: \_\_\_\_\_ kn

obr. P-10a Ozn. za narudžbu: 5/2015

Hrvatska pošta ©

**Hrvatska pošta** Potvrda o primitku

OIB: 87311810356

- preporučene pošiljke  vrijednosne pošiljke  
 paketa

Arhitektonski atelier deset d.o.o.  
 POŠILJATELJ: Hebrangova 18, 10 000 ZAGREB

PRIMATELJ: Bjelovarsko-bilogorske vode,  
 Ante Starčevića 8

**43000** **BJELOVAR**  
 (broj i naziv odredišnog poštanskog ureda)

Vrijednost: 10106 Zagreb \_\_\_\_\_ kn  
 RC 93564222 5 HR

Prijamni broj:  
 Masa: \*11.50 4 06  
 Poštarina: 28.05.19 17:48:42 0261

**Osnovne dopunske usluge:**  
 (staviti x za odabranu uslugu)

Plus  Izdvojeno  
 S povratnicom  Uručiti osobno primatelju  
 Otkupnina: \_\_\_\_\_ kn

obr. P-10a Ozn. za narudžbu: 6/2014

Hrvatska pošta ©



**Hrvatska pošta** Potvrda o primitku  
OIB: 87311810356  
 preporučene pošiljke  vrijednosne pošiljke  
 paketa

Arhitektonski ateljer deset d.o.o.  
POŠILJATELJ: Hebrangova 18, 10 000 ZAGREB

PRIMATELJ: Ministarstvo zaštite okoliša i  
energetike, Radnička cesta 80

10000 ZAGREB  
(broj i naziv odredišnog poštanskog ureda)

Vrijednost: 10106 Zagreb kn

RC 93564226 5 HR

Prijamni broj:

Masa: \*11.50 4 06

Poštarina: 28.05.19 17:49:10 02A1

**Osnovne dopunske usluge:**  
(staviti x za odabranu uslugu)

- Plus  Izdvojeno  
 S povratnicom  Uručiti osobno primatelju  
 Otkupnina: kn

obr. P-10a Ozn. za narudžbu: 5/2015

Hrvatska pošta ©

**Hrvatska pošta** Potvrda o primitku  
OIB: 87311810356  
 preporučene pošiljke  vrijednosne pošiljke  
 paketa

Arhitektonski ateljer deset d.o.o.  
POŠILJATELJ: Hebrangova 18, 10 000 ZAGREB

PRIMATELJ: Ministarstvo poljoprivrede,  
Uprava šumarstva, Ul. grada Vukovara 78

10000 ZAGREB  
(broj i naziv odredišnog poštanskog ureda)

Vrijednost: 10106 Zagreb kn

RC 93564225 1 HR

Prijamni broj:

Masa: \*11.50 4 06

Poštarina: 28.05.19 17:49:03 02A1

**Osnovne dopunske usluge:**  
(staviti x za odabranu uslugu)

- Plus  Izdvojeno  
 S povratnicom  Uručiti osobno primatelju  
 Otkupnina: kn

obr. P-10a Ozn. za narudžbu: 5/2015

Hrvatska pošta ©

**Hrvatska pošta** Potvrda o primitku  
OIB: 87311810356  
 preporučene pošiljke  vrijednosne pošiljke  
 paketa

Arhitektonski ateljer deset d.o.o.  
POŠILJATELJ: Hebrangova 18, 10 000 ZAGREB

PRIMATELJ: Ministarstvo državne imovine,  
Ulica Ivana Dežmana 10

10000 ZAGREB  
(broj i naziv odredišnog poštanskog ureda)

Vrijednost: 10106 Zagreb kn

RC 93564228 2 HR

Prijamni broj:

Masa: \*11.50 4 06

Poštarina: 28.05.19 17:49:25 02A1

**Osnovne dopunske usluge:**  
(staviti x za odabranu uslugu)

- Plus  Izdvojeno  
 S povratnicom  Uručiti osobno primatelju  
 Otkupnina: kn

obr. P-10a Ozn. za narudžbu: 5/2015

Hrvatska pošta ©

**Hrvatska pošta** Potvrda o primitku  
OIB: 87311810356  
 preporučene pošiljke  vrijednosne pošiljke  
 paketa

Arhitektonski ateljer deset d.o.o.  
POŠILJATELJ: Hebrangova 18, 10 000 ZAGREB

PRIMATELJ: Hrvatska agencija za okoliš i  
prirodu, Radnička cesta 80

10000 ZAGREB  
(broj i naziv odredišnog poštanskog ureda)

Vrijednost: 10106 Zagreb kn

RC 93564227 9 HR

Prijamni broj:

Masa: \*11.50 4 06

Poštarina: 28.05.19 17:49:18 02A1

**Osnovne dopunske usluge:**  
(staviti x za odabranu uslugu)

- Plus  Izdvojeno  
 S povratnicom  Uručiti osobno primatelju  
 Otkupnina: kn

obr. P-10a Ozn. za narudžbu: 5/2015

Hrvatska pošta ©

Hrvatska pošta

OIB: 87311810356

Potvrda o primitku

- preporučene pošiljke  vrijednosne pošiljke  
 paketa

Arhitektonski atelier deset d.o.o.	
POŠILJATELJ: Hebrangova 18, 10 000 ZAGREB	
PRIMATELJ: HOPS Kupska 4	
10000	ZAGREB (broj i naziv odredišnog poštanskog ureda)
Vrijednost: 10106 Zagreb kn	
RC 93564230 5 HR	
Prijamni broj:	
Masa:	*11.50 4 06
Poštarina:	28.05.19 17:49:40 02A1
<b>Osnovne dopunske usluge:</b> (staviti x za odabranu uslugu)	
<input type="checkbox"/> Plus	<input type="checkbox"/> Izdvojeno
<input type="checkbox"/> S povratnicom	<input type="checkbox"/> Uručiti osobno primatelju
<input type="checkbox"/> Otkupnina:	kn

Obr. P-10a Ozn. za narudžbu: 6/2014

Hrvatska pošta ©

Hrvatska pošta

OIB: 87311810356

Potvrda o primitku

- preporučene pošiljke  vrijednosne pošiljke  
 paketa

Arhitektonski atelier deset d.o.o.	
POŠILJATELJ: Hebrangova 18, 10 000 ZAGREB	
PRIMATELJ: DUZS; područni ured Bjelovar; Ivana Gundulića 1/I	
43000	BJELOVAR (broj i naziv odredišnog poštanskog ureda)
Vrijednost: 10106 Zagreb kn	
RC 93564229 6 HR	
Prijamni broj:	
Masa:	*11.50 4 06
Poštarina:	28.05.19 17:49:32 02A1
<b>Osnovne dopunske usluge:</b> (staviti x za odabranu uslugu)	
<input type="checkbox"/> Plus	<input type="checkbox"/> Izdvojeno
<input type="checkbox"/> S povratnicom	<input type="checkbox"/> Uručiti osobno primatelju
<input type="checkbox"/> Otkupnina:	kn

Obr. P-10a Ozn. za narudžbu: 5/2015

Hrvatska pošta ©

Hrvatska pošta

OIB: 87311810356

Potvrda o primitku

- preporučene pošiljke  vrijednosne pošiljke  
 paketa

Arhitektonski atelier deset d.o.o.	
POŠILJATELJ: Hebrangova 18, 10 000 ZAGREB	
PRIMATELJ: Hrvatska agencija za mrežne djelatnosti; R.F.Mihanovića 9	
10020	ZAGREB (broj i naziv odredišnog poštanskog ureda)
Vrijednost: 10106 Zagreb kn	
RC 93564232 2 HR	
Prijamni broj:	
Masa:	*11.50 4 06
Poštarina:	28.05.19 17:49:54 02A1
<b>Osnovne dopunske usluge:</b> (staviti x za odabranu uslugu)	
<input type="checkbox"/> Plus	<input type="checkbox"/> Izdvojeno
<input type="checkbox"/> S povratnicom	<input type="checkbox"/> Uručiti osobno primatelju
<input type="checkbox"/> Otkupnina:	kn

Obr. P-10a Ozn. za narudžbu: 5/2015

Hrvatska pošta ©

Hrvatska pošta

OIB: 87311810356

Potvrda o primitku

- preporučene pošiljke  vrijednosne pošiljke  
 paketa

Arhitektonski atelier deset d.o.o.	
POŠILJATELJ: Hebrangova 18, 10 000 ZAGREB	
PRIMATELJ: Hrvatske šume; Uprava šuma podružnica Bjelovar; Matošev trg 1	
43000	BJELOVAR (broj i naziv odredišnog poštanskog ureda)
Vrijednost: 10106 Zagreb kn	
RC 93564231 9 HR	
Prijamni broj:	
Masa:	*11.50 4 06
Poštarina:	28.05.19 17:49:47 02A1
<b>Osnovne dopunske usluge:</b> (staviti x za odabranu uslugu)	
<input type="checkbox"/> Plus	<input type="checkbox"/> Izdvojeno
<input type="checkbox"/> S povratnicom	<input type="checkbox"/> Uručiti osobno primatelju
<input type="checkbox"/> Otkupnina:	kn

Obr. P-10a Ozn. za narudžbu: 5/2015

Hrvatska pošta ©



Na temelju članka 96. Zakona o prostornom uređenju (NN br. 153/13, 65/17, 114/18 i 39/19) načelnik Općine Đulovac objavljuje javnu raspravu o prijedlogu

#### **IV. Izmjena i dopuna Prostornog plana uređenja Općine Đulovac**

Javna rasprava trajeć će 5 dana, od 4. lipnja 2019. do 12. lipnja 2019.

Prijedlog IV. Izmjena i dopuna Prostornog plana uređenja Općine Đulovac je u toku javne rasprave stavljen na javni uvid u Općini Đulovac, na mrežnoj stranici Općine Đulovac te na mrežnoj stranici izradivača plana na adresi [http://www.sax.hr/planovi\\_u\\_izradi](http://www.sax.hr/planovi_u_izradi).

Javno izlaganje u javnoj raspravi održat će se 4. lipnja 2019. u 12 h u Općini Đulovac, Đurina 132.

Primjedbe se mogu davati do zaključivanja javne rasprave na sljedeći način:

- Upisivanjem primjedbi u knjigu primjedbi,
- Iskazivanjem primjedbi u zapisnik koji će se voditi pri javnom izlaganju 4. lipnja 2019.
- Upućivanjem pismenih primjedbi Općini Đulovac. Krajnji rok za zaprimanje pismenih primjedbi je 11. lipnja 2019. do 15h.

KLASA: 350-02/18-04/1-1

URBROJ: 2111/05-03-19-03

Đulovac 29. svibanj 2019.

Općinski načelnik Općine Đulovac:  
**Drago Modak, v.r.**



## Informacije o javnim raspravama

30.05.2019. - Informacija o javnoj raspravi o prijedlogu IV. Izmjena i dopuna  
Prostornog plana uređenja Općine Đulovac

30.05.2019. | pdf (171kb)

30.05.2019. - Informacija o javnoj raspravi o prijedlogu VIII. Izmjena i dopuna  
Prostornog plana uređenja Općine Primošten

30.05.2019. | pdf (104kb)

29.05.2019. - Informacija o javnoj raspravi o prijedlogu II. Izmjena i dopuna  
Prostornog plana uređenja Općine Podturen

29.05.2019. | pdf (74kb)

29.05.2019. - Informacija o javnoj raspravi o prijedlogu IV. Izmjena i dopuna  
Prostornog plana uređenja Općine Peteranec

29.05.2019. | pdf (125kb)

29.05.2019. - Informacija o javnoj raspravi o prijedlogu II. Izmjena i dopuna  
Urbanističkog plana uređenja Radne zone Marišćina K-2 (UPU-3), Općina Viškovo

29.05.2019. | pdf (43kb)

28.05.2019. - Informacija o javnoj raspravi o prijedlogu I. Izmjena i dopuna  
Urbanističkog plana uređenja Postira - istok: Crni i Bila ploča - Mala Lozna

28.05.2019. | pdf (342kb)

28.05.2019. - Informacija o javnoj raspravi o prijedlogu IV. Izmjena i dopuna  
Generalnog urbanističkog plana Grada Dubrovnika

28.05.2019. | pdf (112kb)

- Ispiši stranicu
- Podijeli na Facebooku
- Podijeli na Twitteru
- Podijeli na Google +

## NOVOSTI



Obavijest o prestanku zaprimanja papirnatih i skeniranih računa te prihvatu isključivo eRačuna

lipanj 5, 2019 21:04

[Opširnije →](#)



Odluka o rezultatima izbora članova vijeća srpske nacionalne manjine u općini Đulovac

svibanj 6, 2019 09:19

[Opširnije →](#)



Zbirna lista kandidata za izbore vijeća nacionalnih manjina

travanj 16, 2019 11:32

[Opširnije →](#)



Javna rasprava o prijedlogu IV. izmjena i dopuna Prostornog plana uređenja Općine Đulovac

lipanj 4, 2019 10:21

[Opširnije →](#)



Poziv za 14. sjednicu Općinskog vijeća

travanj 30, 2019 19:55

[Opširnije →](#)



Odluka o izboru najpovoljnijih ponuditelja za prodaju nekretnina u vlasništvu Općine Đulovac

travanj 5, 2019 15:28

[Opširnije →](#)



Radionice za dugotrajno nezaposlene

svibanj 8, 2019 15:34

[Opširnije →](#)



Natječaj za provedbu tipa operacije 1.1.1. LRS

travanj 25, 2019 11:38

[Opširnije →](#)



Izbori vijeća nacionalnih manjina i izbori predstavnika nacionalnih manjina-obavijest

travanj 3, 2019 12:39

[Opširnije →](#)

## Novi dokumenti



Prijedlog IV. izmjena i dopuna Prostornog plana uređenja Općine Đulovac

[PREUZIMANJE](#)



IV. izmjena i dopuna Prostornog plana uređenja Općine Đulovac

[PREUZIMANJE](#)



Odluka o konačnim rezultatima izbora predstavnika srpske nacionalne manjine u općini Đulovac

[PREUZIMANJE](#)



Službeni glasnik br. 3-2019

[PREUZIMANJE](#)



Plan javne nabave 2019.-1. izmjene i dopune

[PREUZIMANJE](#)



Izvešće o izvršenju proračuna Općine Đulovac za 2018. godinu

[PREUZIMANJE](#)



Poziv za radionice za dugotrajno nezaposlene

[PREUZIMANJE](#)



Odluka o rezultatima izbora članova vijeća srpske nacionalne manjine u općini Đulovac

[PREUZIMANJE](#)



Poziv za 14. sjednicu Općinskog vijeća-radni materijali



## **Prostorni plan uređenja Općine Đulovac – IV. izmjene i dopune**

### **ZAPISNIK javnog izlaganja u javnoj raspravi**

#### **Mjesto i datum javnog izlaganja**

Javno izlaganje održano je 04.06.2019. u 12.00h u vijećnici Općine Đulovac u Đurinoj ulici 132 u Đulovcu.

#### **Nazočni**

Josip Kastmiller – pročelnik jedinstvenog upravnog odjela općine Đulovac

Branislav Bijelić – komunalni redar u Općini Đulovac

Ivan Mucko – predstavnik stručnog izrađivača plana

Branko Krištofek – INA d.d.

Davor Bralić – Hrvatske šume

Javno izlaganje započeto je u 12.00h.

Predstavnik INA d.d. je zatražio da se u Prostornom planu evidentiraju eksploatacijska polja ugljikovodika „Cabuna“ i „Pepelana“ koje se većim dijelom nalaze na području Općine Suhopolje a manjim dijelom i na području Općine Đulovac. Granice eksploatacijskih polja utvrđene su rješenjima Ministarstva gospodarstva. INA d.d. će Općini dostaviti granice eksploatacijskih polja u HTRS koordinatnom sustavu.

Hrvatske šume nemaju primjedbi na prijedlog plana.

Javno izlaganje je zaključeno u 13.00h.

zapisnik javnog izlaganja sastavio

Ivan Mucko

**PREDMET: IV. IZMJENE I DOPUNE PROSTORNOG PLANA UREĐENJA  
OPĆINE ĐULOVAC  
- dostava podataka na upit,**

Poštovani,

u skladu sa Vašim zahtjevom, zaprimljenog dana 06.05.2019. godine, po predmetu obavijesti o prikupljanju podataka u postupku izrade IV. Izmjena i dopuna Prostornog plana uređenja Općine Đulovac, postupajući prema odredbama Zakona o energiji (NN 120/12, 14/14, 95/15, 102/15), Zakona o tržištu električne energije (NN 23/13, 95/15, 102/15, 68/18) kojim se uređuju elektroenergetske djelatnosti u RH, članak 1, stavak 3 i članak 8 i sukladno odredbama Zakona o prostornom uređenju (čl. 90.), temeljem dostavljenih kartografskih prikaza do sada važećih Prostorno planskih dokumenata Općine Đulovac, obavljenog pregleda tekstualnog dijela i druge stručne dokumentacije i prikupljenih saznanja o stvarnom stanju u prostoru, Hrvatski operator prijenosnog sustava d.o.o., Sektor za razvoj, investicije i izgradnju u sklopu svojih nadležnosti, donosi slijedeće

## O Č I T O V A N J E

Predmetno očitovanje dostavljamo Vam kao općinskom tijelu koje izrađuje Plan, provodi pripreme radnje, postupke koje prethode donošenju IV. Izmjenama i dopunama Prostornog plana uređenja Općine Đulovac i obavlja koordinaciju prema ostalim tijelima sudionicima izrade i prihvaćanja Plana.

Pregledom tekstualnog dijela važećeg PPU Općine Đulovac, uvidom u odredbe za provođenje, te grafičkog dijela PPUO-a (karta 1. Namjena površina i karta 2.a. Energetski sustavi) kao i neposrednim konzultacijama, obzirom na objekte prijenosne mreže (dalekovodi i transformatorske stanice napona 110, 220 i 400 kV) koji se nalaze u našoj nadležnosti, utvrdili smo slijedeće:

1. Uvidom u pogonsku i tehničku dokumentaciju organizacijske jedinice HOPS-a, Prijenosnog područja Zagreb utvrđeno je da u granicama obuhvata Općine Đulovac nema postojećih elektroenergetskih vodova i postrojenja (DV i TS) napona 400, 220 i 110 kV, prilog br. 1;



2. Pregledom planske i projektne dokumentacije je utvrđeno da se u granicama Prostornog plana Općine Đulovac ne planira izgradnja novih dalekovoda ili postrojenja napona 400, 220 i 110 kV.

Temeljem navedenih točaka Hrvatski operator prijenosnog sustava d.o.o., nema posebnih uvjeta na prijedlog donošenja IV. Izmjena i dopuna Prostornog plana uređenja Općine Đulovac prikazanog u postupku dostave podataka na upit.

**NAPOMENA:** Ovo očitovanje o prostorno planskom dokumentu i planiranim aktivnostima Hrvatskog operatora prijenosnog sustava d.o.o. odnosi se na objekte prijenosne mreže (dalekovodi i transformatorske stanice napona 110, 220 i 400 kV). U svrhu kompletiranja Vašeg zahtjeva, slično očitovanje je potrebno zatražiti od nadležnih organizacijskih cjelina HEP-a:

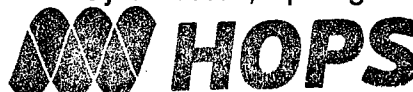
**HEP – Operator distribucijskog sustava d.o.o.**  
**“Elektra” – Križ**  
**Terenska jedinica Daruvar,**  
**Mihanovićeva 1, 43 500 DARUVAR**

i to za vodove i postrojenja koji se nalaze u okviru njihove nadležnosti, a koji su prisutni u granicama obuhvata Prostornog plana uređenja Općine Đulovac.

S poštovanjem,

Direktor Sektora za  
 razvoj, investicije i izgradnju

Željko Koščak, dipl. ing. el.

  
 Hrvatski operator prijenosnog sustava d.o.o.  
 Kupaska 4, Zagreb 5



Prilog:

1. Prostorni plan uređenja Općine Đulovac, karta br. 2.a. Energetski sustavi, van mjerila.

Co:

1. Sektor za razvoj, investicije i izgradnju
2. Služba za pripremu izgradnje i izgradnju, Odjel za pripremu izgradnje (B. Štambak, dipl. ing. el., K. Laušić, dipl. ing. el., J. Moser, prof. geo-geo.)
3. Služba za razvoj, Odjel za razvojne projekte i upravljanje okolišem
4. Prijenosno područje Zagreb, Ured direktora
5. Prijenosno područje Zagreb, Služba za upravljanje područnom mrežom
6. Prijenosno područje Zagreb, Odjel za VN vodove
7. Općina Đulovac, Jedinostveni upravni odjel, Đurina ulica br. 132, 43 532 Đulovac
8. Arhiva

Sektor za razvoj i strateško planiranje  
Odjel za razvoj i planiranje  
KLASA: 350-02/18-01/220  
URBROJ: 345-200-210-211/517-19-04  
Zagreb, 04.06.2019. god.

**ARHITEKTONSKI ATELIER DESET d.o.o.**  
**Hebrangova 18**  
**10 000 ZAGREB**


**Predmet: IV. izmjene i dopune Prostornog plana uređenja Općine Đulovac**  
**- javna rasprava, mišljenje**

Vašim dopisom, broj: 190528-02 od 28.05.2019. godine, obavijestili ste nas o održavanju javne rasprave u postupku izrade IV. izmjena i dopuna Prostornog plana uređenja Općine Đulovac.

Temeljem članka 101. Zakona o prostornom uređenju („Narodne novine“ broj 153/13, 65/17, 114/18) i članka 82. Zakona o cestama („Narodne novine“ broj 84/11, 22/13, 54/13, 148/13, 92/14) Hrvatske ceste d.o.o. obvezne su izvršiti pregled izrađene prostorno-planske dokumentacije te dati očitovanje na predložena rješenja cestovne infrastrukture državnog značenja.

Uvidom u prijedlog Plana utvrđeno je da na području Općine Đulovac nema postojećih niti planiranih državnih cesta. Slijedom navedenog nije potrebno ishoditi suglasnost Hrvatskih cesta d.o.o. u postupku donošenja IV. izmjena i dopuna Prostornog plana uređenja Općine Đulovac.

S poštovanjem,

**Direktor Sektora:**  
  
**Tomislav Čvetko/dipl. ing. građ.**

Co:  
-Pismohrana

**ELEKTRA KRIŽ**

10314 KRIŽ, Trg sv. Križa 7

TELEFON 01/ 2887-555

TELEFAKS 01/ 2887-549

POŠTA 10314 Križ, P.P. 15 SERVIS

IBAN HR9623600001501845568 – naplata mrežarine

HR7923600001500033429 – naplata EE suglasnosti

HR0223600001400164973 – naplata ostalo

Uzmičeno, 10. 6. 2019.  
Klasifikacijska oznaka  
Drž. jed.  
Prilog

REPUBLIKA HRVATSKA

BJELOVARSKO BILOGORSKA ŽUPANIJA

OPĆINA ĐULOVAC

Jedinstveni upravni odjel

Đurina 132

43532 Đulovac

NAŠ BROJ I ZNAK 4/07/10/1 4983 /19.BK/7475

VAS BROJ I ZNAK KLASA:350-02/18-02/02  
URBROJ: 2111/05-01-19-01

PREDMET IV. izmjene i dopune PPUO Đulovac

DATUM 04.06.2019.

Prema Vašoj obavijesti KLASA:350-2/18-02/02 URBROJ: 2111/05-01-19-01 dostavljamo Vam naše zahtjeve za izradu IV. izmjena i dopuna Prostornog plana uređenja Općine Đulovac.

Za potrebe elektroopskrbe zahvaćene IV. izmjenama i dopunama Prostornog plana uređenja Općine Đulovac potrebno je uz sve prometnice planirati koridor širine 0.4 m i dubine 0.9 m za polaganje elektroenergetskih kabela.

U zaštitnim koridorima elektroenergetskih vodova iznimno je dozvoljeno građenje uz poštivanje pravilnika o tehničkim normativima za izgradnju nadzemnih elektroenergetskih vodova nazivnog napona od 1kV do 400kV i dostavu Idejnog projekta na uvid i suglasnost u HEP ODS d.o.o., Elektra Križ. Posebni uvjeti građenja izdaju se pojedinačno, ovisno o vrsti objekta, a prema postojećim tehničkim propisima.

Potrebno je u provedbenim odredbama tekstualnog djela IV. izmjena i dopuna Prostornog plana uređenja Općine Đulovac ugraditi slijedeću odredbu:

**Lokacije i koridori novih/planiranih elektro-energetskih objekta distributivnih napona (0,4, 10, 20 kV) utvrditi će se prostornim planovima užih područja i/ili razradom projektne dokumentacije u skladu sa dobivenim posebnim uvjetima.**

Svaki 500 m potrebno je predvidjeti lokaciju u svrhu postavljanja transformatorskih stanica. U slučaju velikih potrošača potrebno je uz takav objekt pripremiti zasebnu lokaciju. Za izgradnju transformatorskih stanica obavezno je formirati građevinsku česticu čija će veličina biti uvjetovana tipom transformatorske stanice, a ukoliko se transformatorska stanica gradi na javnoj površini nije potrebno formiranje nove građevinske čestice.

Sve transformatorske stanice predvidjeti kao samostojeći tipski objekt. Ispod postojeće nadzemne niskonaponske mreže nije dozvoljena gradnja u pojasu od 3 m za nepristupačne dijelove građevine (krov, dimnjak i dr.) i 4 m za pristupačne dijelove građevine (terase, skele i dr.) od vodiča niskonaponske nadzemne mreže, dok kod kabelskih instalacija udaljenost temelja

**ČLAN HEP GRUPE**

• UPRAVA DRUŠTVA • DIREKTOR • NIKOLA ŠULENTIĆ •

• TRGOVAČKI SUD U ZAGREBU MBS 080434230 • MB 1643991 •  
• OIB 46830600761 • UPLAĆEN TEMELJNI KAPITAL 699.436.000,00 HRK •  
• www.hep.hr •

objekta od kabeleske instalacije mora biti najmanje 1 m. Za gradnju objekata potrebno je tražiti posebne uvjete gradnje od HEP ODS d.o.o., Elektre Križ

Za potrebe izgradnje energetskih građevina na obnovljive izvore, potrebno je u tekstualnom dijelu ugraditi odredbu o mogućnosti izgradnje susretanih objekata i spojne elektroenergetske infrastrukture (dalekovode) između tih objekata i postrojenja u nadležnosti HEP ODS d.o.o.. Posebni uvjeti građenja za izgradnju objekata obnovljivih izvora energije izdaju se pojedinačno, ovisno o vrsti objekta, a prema postojećim tehničkim propisima od strane HEP ODS d.o.o., Elektre Križ.

S poštovanjem!

HEP ODS d.o.o. Direktor  
Željka Šakčić, dipl.ing.el.  
ELEKTRA KRIŽ

Prilog:

- Situacija SN mreže na području Općine Đulovac

Dostaviti:

- Podnositelju zahtjeva
- HEP ODS, Elektra Križ, Odjel za realizaciju investicijskih projekata

**ČLAN HEP GRUPE**

• UPRAVA DRUŠTVA • DIREKTOR • NIKOLA ŠULENTIĆ •

• TRGOVAČKI SUD U ZAGREBU MBS 080434230 - MB 1643991 •  
• OIB 48830800761 • UPLAĆEN TEMELJNI KAPITAL 600.436.000,00 HRK •  
• www.hep.hr •

Istraživanje i proizvodnja nafte i plina  
Razrada poljaLovinčićeva 4  
10000 ZagrebTel: 385 1 645 0518  
Fax: 385 1 645 2522

Naš znak - Re: 50308575/05-06-19/2039-218/BK

Datum - Date: 5. lipnja 2019.


REPUBLIKA HRVATSKA  
BJELOVARSKO-BILOGORSKA  
ŽUPANIJA  
OPĆINA ĐULOVAC  
Jedinstveni upravni odjelĐurina 132  
43 532 ĐULOVAC**PREDMET: IV. IZMJENA I DOPUNA PROSTORNOG PLANA UREĐENJA OPĆINE ĐULOVAC**  
- mišljenje u prilog javnoj raspravi -

Na temelju objave nositelj izrade prostornog plana o javnoj raspravi o prijedlogu prostornog plana na mrežnim stranicama Ministarstva graditeljstva i prostornoga uređenja, KLASA: 350-02/18-04/1-1, URBROJ: 2111/05-03-19-03 od 23. svibnja 2019. godine, u svezi javne rasprave o Prijedlogu IV. Izmjene i dopune Prostornog plana uređenja Općine Đulovac dostavljamo Vam naše mišljenje.

Uvidom u materijale Prijedloga IV. Izmjena i dopuna Prostornog plana uređenja, na službenoj web stranici Općine Đulovac (<https://djulovac.hr>), utvrđeno je da na kartografskom prikaz 1. *Korištenje i namjena površine* nije ucrtana novoutvrđena granica eksploatacijskog polja ugljikovodika (EPU) „Cabuna“ sa naftno-rudarskim objektima i postrojenjima te neaktivne bušotine Miokovičevo-1 (Mi-1) i Miokovičevo-2 (Mi-2) koje se nalaze u administrativnim granicama Općine Đulovac.

Slijedom navedenog molimo Vas da prihvatite naše primjedbe kako bi u Prostornom planu bilo ucrtano eksploatacijsko polje ugljikovodika sa naftno-rudarskim objektima i postrojenjima te neaktivnim bušotina, a ujedno i spomenuti u tekstualnom dijelu. Na ostale dijelove Prijedloga IV. Izmjena i dopuna prostornog plana uređenja Općine Đulovac nemamo primjedbi.

Sretno!




Direktor Razrade polja:

Jerko Jelić-Balta, dipl. ing.

## Dostaviti:

1. Proizvodna regija sjeverna Hrvatska, direktor, Vladimir Tišljar, dipl.ing.;
2. Odnosi s državnom i lokalnom upravom za IPNP, direktor, Željko Tremac, dipl.ing.;
3. Arhiva, ovdje.

INA, d.d.	Banka - Bank	Adresa - Address	IBAN broj - IBAN Number	Trgovački sud u Zagrebu Commercial Court in Zagreb
Avenija Većeslava Holjevcva 10 10 002 Zagreb p.p. 555 Hrvatska - Croatia Telefon - Telephone +385(1)6450000 Faks - Fax + 385(1)6452100	Privredna banka Zagreb d.d. Raiffeisenbank Austria d.d. Zagrebačka banka d.d. Splitska banka d.d. OTP banka Hrvatska d.d. Erste&Steiermärkische Bank d.d. Sberbank d.d. NATIGS UniCredit Bank Austria AG  BNP Paribas (Suisse) SA  ING Bank NV	Radičićka cesta 50, 10000 Zagreb Nagajzinska cesta 69, 10000 Zagreb Trg bana Josipa Jelačića 10, 10000 Zagreb Domovinskog rata 61, 21000 Split Domovinskog rata 3, 23000 Zadar Jadranski trg 3a, 51000 Rijeka Varšavska 9, 10000 Zagreb Avenue Pierre Mendes 30, 75013 Paris Schottengasse 6-8, A-1010 Wien  Place de Hollande 2, Case Postale 5060 1211 Geneve 11  PO BOX 1800, 1000 BV Amsterdam	HR92 2340 0091 1000 2290 2 HR70 2484 0081 1006 1948 3 HR62 2368 0001 1013 0359 5 HR81 2330 0031 1032 0454 6 HR86 2407 0001 1001 5214 9 HR34 2402 0061 1006 8111 4 HR75 2503 0071 1000 6218 3 FR76 30007 95995 27 021 672 000 59 AT21 1200 0528 4400 3469 (EUR) AT91 1200 0528 4400 3467 (USD) CH95 0888 6001 0887 4000 2 (EUR) CH25 0888 6001 0887 4000 1 (USD) NL98 INGB 9650 7815 38 (EUR) NL23 INGB 0020 0370 90 (USD)	Uplaćen temeljni kapital – Paid capital stock 9.000.000.000,00 kn - HRK Broj izdanih dionica / Nominalna vrijednost No. of issued shares / Nominal value 10.000.000 / 900,00 kn - HRK Matični broj – Reg. No. 3586243 OIB – 27759560625 PDV identifikacijski broj / VAT identification number HR27759560625



**HRVATSKE VODE**  
VODNOGOSPODARSKA ISPOSTAVA  
ZA MALI SLIV „ILOVA – PAKRA“  
43500 Daruvar, J. Jelačića 20

Telefon: 043/ 271 540  
Telefax: 043/334-828

KLASA: 350-02/19-01/0000229

URBROJ: 374-21-1-19-3

Daruvar, 07.06.2019.

ARHITEKTONSKI ATELIER DESET d.o.o.  
ZAGREB, HEBRANGOVA 18

**Predmet: IV. IZMJENE I DOPUNE PROSTORNOG PLANA UREĐENJA OPĆINE ĐULOVAC,  
mišljenje na prijedlog izmjena i dopuna prostornog  
plana - dostavlja se**

Na temelju obavijesti Arhitektonskog ateliera deset d.o.o., Zagreb, Hebrangova 18, od 28. svibnja 2019., šaljem Vam svoje mišljenje u svezi IV. Izmjene i dopune Prostornog plana uređenja Općine Đulovac.

- 1) Dana 26.05.2018. na snagu je stupio Zakon o izmjenama i dopunama zakona o vodama (NN 46/18).

Zbog toga je potrebno uskladiti članak 46. Prostornog plana Općine Đulovac sa člankom 126. Zakona o vodama ( Glava VIII. Zabrane i ograničenja prava vlasnika i posjednika zemljišta i posebne mjere radi održavanja vodnog režima), odnosno prostorni plan treba obuhvatiti zabrane i ograničenja iz navedenog članka zakona.

- 2) Nadalje upozoravamo da lokacija uređaja za pročišćavanje otpadnih voda u naselju Maslenjača se nalazi na području koje je izloženo plavljenju i na kojemu su česte visoke podzemne vode.

Prilog:

1. Izvod dijela Zakona o vodama (čl. 126)

S poštovanjem!

Mišljenje izradio:

Kristijan Hroh, struč.spec.ing.aedif.

Dostaviti:

1. Naslovu,
2. Općina Đulovac,  
Đulovac, Đurina ulica 132,
3. Pismohrana, ovdje



073775014

**ZAKON O VODAMA NN 153/09, 63/11, 130/11, 56/13, 14/14, 46/18**

**VIII. ZABRANE I OGRANIČENJA PRAVA VLASNIKA I POSJEDNIKA ZEMLJIŠTA I POSEBNE MJERE RADI ODRŽAVANJA VODNOG REŽIMA**

**Zabrane i ograničenja**

**Članak 126.**

Radi očuvanja i održavanja regulacijskih i zaštitnih te drugih vodnih građevina i sprječavanja pogoršanja vodnog režima, zabranjeno je:

**1. na nasipima i drugim regulacijskim i zaštitnim vodnim građevinama:**

- 1.1. kopati i odlagati zemlju, pijesak, šljunak, jalovinu i drugi materijal,
- 1.2. prelaziti i voziti motornim vozilima izuzev na mjestima na kojima je to izričito dopušteno,
- 1.3. podizati nasade,
- 1.4. obavljati druge radnje kojima se može ugroziti sigurnost ili stabilnost tih građevina;

**2. saditi drveće na udaljenosti manjoj od 10 m od ruba korita vodotoka ili kanala;**

**3. podizati zgrade i druge objekte na udaljenosti manjoj od 10 m od ruba vodotoka ili kanala;**

**4. u uređenom inundacijskom području orati zemlju, saditi i sjeći drveće i grmlje;**

**5. u uređenom inundacijskom području,:**

- 5.1. podizati zgrade, ograde i druge građevine, osim regulacijskih i zaštitnih vodnih građevina do 6 metara od vanjske nožice nasipa, odnosno od vanjskog ruba regulacijske i zaštitne vodne građevine koja nije nasip (obala i obaloutvrda),
- 5.2. vaditi pijesak, šljunak, kamen, glinu i ostale tvari do 20 metara od vanjske nožice nasipa, odnosno od vanjskog ruba regulacijske i zaštitne vodne građevine koja nije nasip (obala i obaloutvrda),
- 5.3. kopati i bušiti zdence do 20 metara od vanjske nožice nasipa, odnosno vanjskog ruba regulacijske i zaštitne vodne građevine koja nije nasip (obala i obaloutvrda),
- 5.4. bušiti tlo do 20 metara od vanjske nožice nasipa, odnosno od vanjskog ruba regulacijske i zaštitne vodne građevine koja nije nasip (obala i obaloutvrda);

**6. u neuređenom inundacijskom području, protivno vodopravnim uvjetima:**

- 6.1. podizati zgrade, ograde i druge građevine, osim regulacijskih i zaštitnih vodnih građevina,
- 6.2. vaditi pijesak, šljunak, kamen, glinu i ostale tvari,

6.3. kopati i bušiti zdenice,

6.4. bušiti tlo;

**7. na građevinama za melioracijsku odvodnju:**

7.1. obrađivati zemlju te obavljati druge radnje kojima se mogu oštetiti građevine za osnovnu melioracijsku odvodnju ili poremetiti njihovo namjensko funkcioniranje do udaljenosti od 5 m od ruba tih građevina,

7.2. obrađivati zemlju te obavljati druge radnje kojima se mogu oštetiti građevine za detaljnu odvodnju ili poremetiti njihovo namjensko funkcioniranje do udaljenosti od 3 m od ruba tih građevina;

8. u vodotoke i druge vode, akumulacije, retencije, melioracijske i druge kanale i u inundacijskom području odlagati zemlju, kamen, otpadne i druge tvari te obavljati druge radnje kojima se može utjecati na promjenu toka, vodostaja, količine ili kakvoće vode ili otežati održavanje vodnog sustava;

9. graditi i/ili dopuštati gradnju na zemljištu iznad natkrivenih vodotoka, osim gradnje javnih površina (prometnice, parkovi, trgovi).

**Iznimno od stavka 1. ovoga članka, odstupanja su moguća uz suglasnost Hrvatskih voda:**

1. pod uvjetom da ne dolazi do ugrožavanja stabilnosti i sigurnosti vodnih građevina,

2. pod uvjetom da ne dolazi do pogoršanja postojećeg vodnog režima,

3. ako to nije u bitnom protivno članku 9. točkama 1. do 4. ovoga Zakona.

Uzgoj i sječa drveća u inundacijskom području može se obavljati isključivo na osnovi planskog dokumenta iz članka 15. stavka 3. ovoga Zakona.





# HAKOM

KLASA: 350-05/19-01/95

URBROJ: 376-05-3-19-4

Zagreb, 7. lipnja 2019.

**ARHITEKTONSKI ATELIER DESET d.o.o.**  
**Hebrangova 18**  
**10000 Zagreb**

**Predmet: Općina Đulovac**  
**IV. IZMJENE I DOPUNE PPU OPĆINE ĐULOVAC**  
**- mišljenje u tijeku javne rasprave**

Veza: Vaš znak 190528-02 od 28. svibnja 2019.

Poštovani,

Hrvatska regulatorna agencija za mrežne djelatnosti (dalje: HAKOM) zaprimila je vaš dopis kojim tražite da na osnovu članka 101. Zakona o prostornom uređenju (NN br. 153/13) i članka 25. stavka 2. i 3. Zakona o elektroničkim komunikacijama (NN br. 73/08, 90/11, 133/12, 80/13, 71/14 i 72/17) izda mišljenje na prijedlog IV. IZMJENE I DOPUNE PPU OPĆINE ĐULOVAC za javnu raspravu.

Uvidom u dostavljeni prijedlog IV. IZMJENE I DOPUNE PPU OPĆINE ĐULOVAC za javnu raspravu **potvrđujemo** da na prijedlog nemamo primjedbi.

S poštovanjem,

HRVATSKA REGULATORNA AGENCIJA  
ZA MREŽNE DJELATNOSTI  
Roberta Frangeša Mihanovića 9  
4 Z A G R E B

RAVNATELJ

P. od. *Tumbarić*


*mr.sc. Miran Gosta*

Dostaviti:

1. Naslovu preporučeno



REPUBLIKA HRVATSKA  
Ministarstvo državne imovine



KLASA: 940-01/19-03/1104  
URBROJ: 536-03-02-03/03-19-04

Zagreb, 07. lipanj 2019.

REPUBLIKA HRVATSKA  
BJELOVARSKO - BILOGORSKA ŽUPANIJA  
OPĆINA ĐULOVAC

Đurina 132  
43532 Đulovac

PREDMET: IV. Izmjene i dopune Prostornog plana uređenja Općine Đulovac  
- mišljenje na prijedlog Plana za javnu raspravu - daje se  
VEZA: Vaš dopis broj: 90528-02 od 28. svibnja 2019.

Poštovani,

Ministarstvo državne imovine temeljem članka 9. stavka 1 Zakona o upravljanju državnom imovinom („Narodne Novine“, br.52/18) te članku 101. Zakona o prostornom uređenju („Narodne novine“, br.153/13, 65/17,114/18 i 39/19) u predmetu zahtjeva Općine Đulovac – **daje pozitivno mišljenje Općini Đulovac u Bjelovarsko-bilogorskoj županiji na Nacrt konačnog prijedloga za javnu raspravu IV. Izmjena i dopuna Prostornog plana uređenja Općine Đulovac.**

Naime, temeljem uvida u dostavljenu dokumentaciju (grafičkog i tekstualnog dijela Plana) proizlazi da tržišna vrijednost nekretnina u vlasništvu Republike Hrvatske nije umanjena.

S poštovanjem,

