



REPUBLIKA HRVATSKA
BRODSKO-POSAVSKA ŽUPANIJA

UPRAVNI ODJEL ZA GRADITELJSTVO,
INFRASTRUKTURU I ZAŠTITU OKOLIŠA

KLASA: 350-02/20-01/04
URBROJ: 2178/1-03-02/5-20-02

Slavonski Brod, 15. listopada 2020. god.

**5. IZMJENE I DOPUNE PROSTORNOG PLANA
BRODSKO-POSAVSKE ŽUPANIJE (PP BPŽ)**

**i
STRATESKA STUDIJA UTJECAJA NA OKOLIS
5. IZMJENA I DOPUNA PROSTORNOG PLANA
BRODSKO-POSAVSKE ŽUPANIJE**

IZVJEŠĆE O JAVNOJ RASPRAVI

STRUČNI IZRAĐIVAČ PLANA:

ZAVOD ZA PROSTORNO UREĐENJE
BRODSKO-POSAVSKE ŽUPANIJE

Trg pobjede 26a, 35 000 Slavonski Brod

Ravnatelj: Matej Badrov, mag.ing.aedif.

Odgovorna voditeljica: Blaženka Veselinović, dipl.ing.arh.

STRUČNI IZRAĐIVAČ STRATEŠKE STUDIJE:

EKO-INVEST d.o.o.

Draškovićeve 50, 10 000 Zagreb

Direktorica: Bojana Nardi, prof.

Voditelj izrade Studije: dr.sc. Nenad Mikulić, dipl.ing.kem.teh., dipl.ing.građ.,

NOSITELJ IZRADE:

Upravni odjel za graditeljstvo, infrastrukturu i
zaštitu okoliša Brodsko-posavske županije:



Privremeni pročelnik:

dr.sc. Miroslav Jarić, dipl.ing.

SADRŽAJ:

- 1. Podaci iz objave javne rasprave**
- 2. Popis sudionika u javnoj raspravi koji su pozvani posebnom obavijesti o javnoj raspravi**
- 3. Popis sudionika u javnoj raspravi čija su mišljenja, prijedlozi i primjedbe na prijedlog prostornog plana prihvaćeni**
- 4. Mišljenja, prijedlozi i primjedbe sudionika u javnoj raspravi koji nisu prihvaćeni ili su djelomično prihvaćeni s razlozima neprihvatanja**
- 5. Popis sudionika u javnoj raspravi čija mišljenja, prijedlozi i primjedbe nisu razmatrani**
- 6. Pravitak**
 - akti i drugi dokazi iz čl. 103. Zakona o prostornom uređenju („Narodne novine“, br. 153/13, 65/17, 114/18 , 39/19 i 98/19)
 - „Službeni vjesnik Brodsko-posavske županije“ br. 20/20, od 30. lipnja 2020. god. -zaključak i obavijest (objava javne rasprave)
 - Objava javne rasprave u tjedniku „Posavska Hrvatska“ i dnevnom listu „Večernji list“
 - Posebna obavijest o objavi javne rasprave
 - Preslika objave s web stranice Ministarstva graditeljstva i prostornog uređenja
 - Preslika objave s web stranice Brodsko-posavske županije
 - Preslika objave s web stranice Zavoda za prostorno uređenje BPŽ
 - Zapisnik o javnom izlaganju s popisom prisutnih
 - Knjiga primjedbi
 - Mišljenja javnopravnih tijela u javnoj raspravi (urudžbeni zapisnik)

Temeljem članku 102. Zakona o prostornom uređenju („Narodne novine“, br. 153/13, 65/17, 114/18, 39/19 i 98/19) Upravni odjel za graditeljstvo, infrastrukturu i zaštitu okoliša Brodsko-posavske županije, u suradnji s odgovornom voditeljicom izrade 5. Izmjena i dopuna Prostornog plana Brodsko-posavske županije i voditeljem izrade Strateške studije utjecaja na okoliš 5. Izmjena i dopuna Prostornog plana Brodsko-posavske izradio je:

IZVJEŠĆE O JAVNOJ RASPRAVI
5. IZMJENA I DOPUNA PROSTORNOG PLANA
BRODSKO-POSAVSKE ŽUPANIJE (u nastavku Plan)
i
o STRATEŠKOJ STUDIJU UTJECAJU NA OKOLIŠ 5.
IZMJENA I DOPUNA PROSTORNOG PLANA
BRODSKO-POSAVSKE ŽUPANIJE
(u nastavku Strateška studija)

1. PODACI IZ OBJAVE JAVNE RASPRAVE

Slijedom "Odluke o izradi Izmjena i dopuna Prostornog plana Brodsko-posavske županije („Službeni vjesnik Brodsko-posavske županije“, br. 22/18) započela je izrada 5. Izmjena i dopuna Prostornog plana Brodsko-posavske županije („Službeni vjesnik Brodsko-posavske županije“, br. 04/01, 06/05, 11/08, 14/08-pročišćeni tekst, 05/10 i 09/12). Obveza provedbe Strateške procjene utjecaja na okoliš za Plan proizlazi iz čl. 63. Zakona o zaštiti okoliša („Narodne novine“, br. 80/13, 153/13, 78/15, 12/18, 118/18), a započela je Odlukom o započinjanju postupka strateške procjene utjecaja na okoliš 5. Izmjena i dopuna Prostornog plana Brodsko-posavske županije (Odluka Župana, KLASA: 351-02-1/-01/47, URBROJ: 2187/1-11-01-18-1 od 19. prosinca 2018. god.)

Na temelju odredbe članka 95. stavak 3. Zakona o prostornom uređenju („Narodne novine“ br. 153/13, 65/17, 114/18, 39/19 i 98/19), članka 67. stavka 3. Zakona o zaštiti okoliša („Narodne novine“ br. 80/13, 153/13, 78/15, 12/18, 118/18), članka 23. stavka 4. Uredbe o strateškoj procjeni utjecaja strategije, plana i programa na okoliš („Narodne novine“ br. 3/17), članka 3. Uredbe o informiranju i sudjelovanju javnosti i zainteresirane javnosti u pitanjima zaštite okoliša („Narodne novine“ br. 64/08 i 80/13) i članka 56. Statuta Brodsko-posavske županije („Službeni vjesnik Brodsko-posavske županije“, br. 15/13-pročišćeni tekst, 4/18 i 5/20), Župan Brodsko-posavske županije zaključkom je (KLASA: 023-01/20-01/275, URBROJ: 2178/1-09-20-1 od 30. lipnja 2020. godine) utvrdio Prijedlog 5. izmjena i dopuna Prostornog plana Brodsko-posavske županije i Strateške studije o utjecaju na okoliš 5. izmjena i dopuna Prostornog plana Brodsko-posavske županije.

Na temelju članaka 94. do 101. Zakona o prostornom uređenju („Narodne novine“ br. 153/13, 65/17, 114/18, 39/19 i 98/19), članka 67. stavka 2. i 3. Zakona o zaštiti okoliša („Narodne novine“, br. 80/13, 153/13, 78/15, 12/18 i 118/18), članka 23. stavka 3. i 4. Uredbe o strateškoj procjeni utjecaja strategije, plana i programa na okoliš („Narodne novine“, br. 3/17), članaka 12., 16. i 17. Uredbe o informiranju i sudjelovanju javnosti i zainteresirane javnosti u pitanjima zaštite okoliša („Narodne novine“ br. 64/08), te članka 11. Odluke o ustrojstvu i djelokrugu upravnih tijela Brodsko-posavske županije („Službeni vjesnik Brodsko-posavske županije“, br. 28/19), Upravni odjel za

graditeljstvo, infrastrukturu i zaštitu okoliša Brodsko-posavske županije je putem obavijesti, uputio Prijedlog Plana i Strateške studije u javnu raspravu. Obavijest o javnoj raspravi u trajanju od 09. srpnja do 07. kolovoza 2020. godine objavljena je u „Službenom vjesniku Brodsko-posavske županije“ br. 20/20, tjedniku „Posavska Hrvatska“, dana 3. srpnja 2020. god. i dnevnom tisku „Večernji list“ dana 1. srpnja 2020. god, kao i na web stranicama Ministarstva graditeljstva i prostornog uređenja, web stranici Brodsko-posavske županije i Zavoda za prostorno uređenje Brodsko-posavske županije.

Javni uvid na Prijedlog Plana i Stratešku studiju u tijeku javne rasprave omogućen je u prostorijama Brodsko-posavske županije. Uvid u Prijedlog Plana i Stratešku studiju omogućen je i na web stranicama:

- Brodsko-posavske županije
(http://www.bpz.hr/novosti/izmjene_i_dopune_prostornog_plana_bpz/default.aspx#.X0S0eMgzaUI) i
- Zavoda za prostorno uređenje BPŽ (www.bpzpu.hr).

Javno izlaganje na Prijedlog Plana održano je 10. srpnja 2020. god. u 11,00 sati u prostorijama Brodsko-posavske županije (Velika vijećnica, Petra Krešimira IV. br. 1, Slavonski Brod). U prilogu se prilaže preslika objave iz „Posavske Hrvatske“ i „Večernjeg lista“ i preslika objave s web stranica, kao i zapisnik s javnog izlaganja.

2. POPIS SUDIONIKA U JAVNOJ RASPRAVI KOJI SU POZVANI POSEBNOM OBAVIJESTI O JAVNOJ RASPRAVI

Slijedom članka 97. Zakona o prostornom uređenju („Narodne novine“, br. 153/13, 65/17, 114/18, 39/19 i 98/19), nositelj izrade dostavio je posebnu obavijest o javnoj raspravi (KLASA: 351-02/18-01/47, URBROJ: 2178/1-03-20-44 od 01. srpnja 2020. godine). Ova obavijest je sastavni dio Izvješća.

Pozvane pravne osobe s javnim ovlastima putem pisane obavijesti sukladno članku 97. Zakona o prostornom uređenju („Narodne novine“, br. 153/13, 65/17, 114/18, 39/19 i 98/19):

1. Ministarstvo zaštite okoliša i energetike, Uprava za zaštitu prirode, Radnička cesta 80, 10000 Zagreb
2. Ministarstvo zaštite okoliša i energetike, Uprava za procjenu utjecaja na okoliš i održivo gospodarenje otpadom, Radnička cesta 80, 10000 Zagreb
3. Ministarstvo zaštite okoliša i energetike, Uprava za energetiku, Ulica grada Vukovara 78, 10000 Zagreb
4. Ministarstvo zaštite okoliša i energetike, Uprava vodnog gospodarstva, Ulica grada Vukovara 220, 10000 Zagreb
5. Ministarstvo poljoprivrede, Uprava poljoprivrede i prehrambene industrije, Služba za poljoprivredno zemljište, Služba za stočarstvo, Ulica grada Vukovara 78, 10000 Zagreb
6. Ministarstvo gospodarstva, poduzetništva i obrta, Ulica grada Vukovara 78, 10000 Zagreb 8.
7. Ministarstvo kulture, Konzervatorski odjel u Slavonskom Brodu, A. Starčevića 43, 35 000 Slavonski Brod
8. Ministarstvo obrane, Uprava za materijalne resurse, Služba za vojne nekretnine

- i zaštitu okoliša, Trg kralja Petra Krešimira IV 1, 10000 Zagreb
9. Ministarstvo turizma, Prisavlje 14, 10000 Zagreb
 10. Ministarstvo zdravstva, Ksaver 200, 10000 Zagreb
 11. Ministarstvo mora, prometa i infrastrukture, Uprava za cestovnu i željezničku infrastrukturu, Prisavlje 14, 10000 Zagreb
 12. Ministarstvo mora, prometa i infrastrukture, Uprava unutarnje plovidbe, Prisavlje 14, 10000 Zagreb
 13. Ministarstvo mora, prometa i infrastrukture, Uprava zračnog prometa, elektroničkih komunikacija i pošte, Prisavlje 14, 10000 Zagreb
 14. Ministarstvo znanosti i obrazovanja, Donje Svetice 38, 10000 Zagreb
 15. Ministarstvo regionalnog razvoja i fondova Europske unije, Uprava za strateško planiranje i koordinaciju EU fondova, Miramarska 22, 10 000 Zagreb
 16. Ministarstvo državne imovine, Dežmanova 10, 10 000 Zagreb
 17. Ministarstvo unutarnjih poslova, Policijska uprava Brodsko-posavska; Služba zajedničkih upravnih i inspekcijskih poslova, I. Mažuranića 9, 35 000 Slavonski Brod
 18. MUP RH, Ravnateljstvo civilne zaštite, Nehajska 5, 10000 Zagreb
 19. Ministarstvo zaštite okoliša i energetike, Zavod za okoliš i prirodu, Radnička cesta 80/7, 10000 Zagreb
 20. HŽ Infrastruktura, Zagreb, Mihanovićeva 12, 10 000 Zagreb
 21. Hrvatske željeznice, sektor za razvoj, pripremu i provedbu investicija i EU fondova i investicijsko planiranje, Mihanovićeva 12, 10 000 Zagreb
 22. Hrvatske šume, UŠP Nova Gradiška, J.J. Strossmayera 11, 35 400 Nova Gradiška
 23. Hrvatske šume, UŠP Vinkovci, Trg bana Josipa Šokčevića 20, 32 100 Vinkovci
 24. Hrvatske autoceste d.o.o. za upravljanje, održavanje i građenje autocesta, Sektor za planiranje i razvoj, Širolina 4, 10 000 Zagreb
 25. Hrvatske ceste - Ispostava Slavonski Brod, I.G. Kovačića 58. Slavonski Brod
 26. Županijska uprava za ceste, I. G. Kovačića 58. Slavonski Brod
 27. PLINACRO d.o.o., Savske cesta 88 a, 10 000 Zagreb
 28. JANAF d.d., Miramarska 24, 10 000 Zagreb
 29. Hrvatska vodoprivreda, Slavonski Brod, Vodnogospodarski odjel za srednju i donju Savu, šetalište braće Radić 22, 35 000 Slavonski Brod
 30. HAKOM, Hrvatska regulatorna agencija za mrežne djelatnosti, Ul. Roberta Frangeša Mihanovića 9, 10 110 Zagreb
 31. Ina d.d., Istraživanje i proizvodnja nafte i plina, A. V. Holjevca 10 p.p. 555, 10 020 Zagreb
 32. HOPS d.o.o., Sektor za razvoj, investicije i izgradnju, Kupska 4, 10000 Zagreb
 33. HOPS d.o.o., Prijenosno područje Osijek, Vukovarska cesta 217, 31000 Osijek
 34. HEP DP „Elektra“ Slav. Brod, P. Krešimira IV br11, 35 000 Slavonski Brod
 35. Vodovod Slavonski Brod, Nikole Zrinskog 25, 35 000 Slavonski Brod
 36. Vodovod zapadne Slavonije d.o.o., Ljudevita Gaja 56, 35 400 Nova Gradiška
 37. Brod-plin, Trg pobjede 5, 35000 Slavonski Brod
 38. Komunalac d.o.o., Ul. Stjepana pl. Horvata 38, 35 000 Slavonski Brod
 39. Komunalac Davor d.o.o., Ul. Ivana Gundulića 35, , 35 425 Davor
 40. Odlagalište d.o.o., Ljudevita Gaja 56, 35 400 Nova Gradiška
 41. Plin projekt d.o.o., A. Stepinca 36, 35 400 Nova Gradiška
 42. Brodsko-posavska županija, Upravni odjel za graditeljstvo, infrastrukturu i zaštitu okoliša, P. Krešimira IV br. 1, 35 000 Slavonski Brod
 43. Brodsko-posavska županija, Upravni odjel za gospodarstvo i poljoprivredu, P. Krešimira IV br. 1, 35 000 Slavonski Brod

44. Javna ustanova Natura Slavonica, P. Krešimira IV br. 1, 35 000 Slavonski Brod
45. Regionalni centar za gospodarenje otpadom „Šagulje“ , Trg pobjede 26a, 35 000 Slavonski Brod
46. CTR-razvojna agencija Brodsko-posavske županije, Trg pobjede 26 a, 35 000 Slavonski Brod
47. Požeško-slavonska županija, Zavod za prostorno uređenje Požeško-slavonske županije, Županijska 7, 34 000 Požega
48. Požeško-slavonska županija, Županijska 7, 34 000 Požega
49. Sisačko-moslavačka županija, Javna ustanova Zavod za prostorno uređenje Sisačko-moslavačke županije, Trg bana Josipa Jelačića 6, 44 000 Sisak
50. Sisačko-moslavačka županija, S. i A. Radića 36, 44 000 Sisak
51. Osječko-baranjska županija, Javna ustanova Zavod za prostorno uređenje Osječko-baranjske županije, Europska avenija 11, 31 000 Osijek
52. Osječko-baranjska županija, Trg Ante Starčevića 2, 31 000 Osijek
53. Vukovarsko-srijemska županija, Zavod za prostorno uređenje vukovarsko-srijemske županije, Glagoljaška 27, 32 100 Vinkovci
54. Vukovarsko-srijemska županija, Županijska 9, 32 000 Vukovar
55. Grad Slavonski Brod, Vukovarska 1,35000
56. Grad Nova Gradiška, Trg kralja Tomislava 1, 35 400 Nova Gradiška
57. Općina Bebrina, Bebrina 81, 35254 Bebrina
58. Općina Brodski Stupnik, Stjepana Radića 117. 38263 Brodski Stupnik
59. Općina Bukovlje, Josipa Kozarca 20. 35209 Bukovlje
60. Općina Cernik, Frankopanska ul. 117. 38404 Cernik
61. Općina Davor, Ivana Gundulića 38, 35425 Davor
62. Općina Donji Andrijevc, Trg kralja Tomislava 5.95214 Donji Andrijevc
63. Općina Dragalić, Trg Sv. Ivana Krstitelja 2. 35428 Dragalić
64. Općina Garčin, Kralja Tomislava 82, 35212 Garčin
65. Općina Gornja Vrba, Ul. Braće Radić 1,35207 Gornje Vrba
66. Općina Gornji Bogičevci, Trg hrvatskih branitelja 1 35429 Gornji
67. Općina Gundinci, Stjepana Radića 4. 35222 Gundinci
68. Općina Klakar, Klakar bb, 35208 Ruščica
69. Općina Nova Kapela, Trg kralja Tomislava 13,35410. Nove Kapela
70. Općina Okučani, Trg dr. Franje Tuđmana 1,35430 Okučani
71. Općina Oprisavci, Trg Svetog Križa 16, 35213 ODISSA,
72. Općina Oriovac, Trg hrvatskog preporoda 1.36250 Oriovac
73. Općina Podcrkavlje, Ul. 108. brigade ZNG 11. 35201 Podcrkavlje
74. Općina Rešetari, Ulica Vladimira Nazora 80. 35403 Rešetari
75. Općina Sibinj, Ul. 108. brigade ZNG 6, 35252 Sibinj
76. Općina Sikirevci, Ljudevita Gaja 12, 35224 Sikirevci
77. Općina Slavonski Šamac, Kralja Zvonimira 63, 35220 Slavonski Šamac
78. Općina Stara Gradiška, Trg hrvatskih branitelja 1,35435 Stara Gradiška
79. Općina Staro Petrovo Selo, Trg kralja Tomislava bb,35420 Staro Petrovo Selo
80. Općina Velika Kopanica, Ulica Vladimira Nazora 1. 35221 Velika Kopanica
81. Općina Vrbje, Ul. kralja Dmitra Zvonimira 4, 39423 vidje
82. Općina Vrpolje, Trg dr. Franje Tuđmana bb, 35210 Vrpolje

3. POPIS SUDIONIKA U JAVNOJ RASPRAVI ČIJA SU MIŠLJENJA, PRIJEDLOZI I PRIMJEDBE NA PRIJEDLOG PROSTORNOG PLANA PRIHVAĆENI

Sudionici čije su primjedbe prihvaćene prikazani su u slijedećoj tablici:

Red. broj	Pravna osoba podnositelj zahtjeva	Zahtjev-klasa, datum	Sažetak zahtjeva	Obrazloženje izrađivača/Ovlaštenika
Primjedbe zaprimljene u tijeku javne rasprave putem urudžbenog zapisnika				
1.	BRODSKO-POSAVSKA ŽUPANIJA Upravni odjel za gospodarstvo i poljoprivredu Petra Krešimira IV br.1 Slavonski Brod	Klasa: 320-01/20-01/29 Urbroj: 2178/1-04-20-02 od 08.07.2020.	Nema primjedbi	Pozitivno mišljenje Čl. 101 Zakona o prostornom uređenju NN 153/13, 65/17 i 114/18, 39/19 i 98/19 Prihvaća se
2.	HAKOM, Hrvatska regulatorna agencija za mrežne djelatnosti R. Frangeša Mihanovića 9, Zagreb	Klasa: 350-05/19-01/37 Urbroj: 376-05-3-20-04 od 08.07.2020.	Nema primjedbi	Pozitivno mišljenje Čl. 101 Zakona o prostornom uređenju NN 153/13, 65/17 i 114/18, 39/19 i 98/19 Prihvaća se
3.	POŽEŠKO-SLAVONSKA ŽUPANIJA Upravni odjel za gospodarstvo i graditeljstvo Odsjek za prostorno uređenje, graditeljstvo i zaštitu okoliša Županijska 7, Požega	Klasa: 351-03/20-01/11 Urbroj: 2177/1-03-03/13-20-2 od 13.07.2020.	Nema primjedbi	Pozitivno mišljenje Čl. 101 Zakona o prostornom uređenju NN 153/13, 65/17 i 114/18, 39/19 i 98/19 Prihvaća se
4.	OPĆINA VRPOLJE Općinska načelnica Trg dr.Franje Tuđmana bb, Vrpolje	Klasa: 350-01/20-01/06 Urbroj: 2178/11-02-20-2 od 10.07.2020.	Nema primjedbi	Pozitivno mišljenje Čl. 101 Zakona o prostornom uređenju NN 153/13, 65/17 i 114/18, 39/19 i 98/19 Prihvaća se

5.	RENCON d.o.o.za projektiranje i nadzor u građevinarstvu Vijenac Ivana Mažuranića 8, Osijek	Broj dopisa: D-135/2020 od 14.07.2020.	Rencon smatra da je tijekom izrade idejnog rješenja i Studije o utjecaju na okoliš Istočne vezne ceste u Slavonskom Brodu, utvrđena neusklađenost prostorno-planske dokumentacije čije je rješavanje ključno za realizaciju navedene projektne dokumentacije, te predlaže u svezi sa infrastrukturnim koridorima (Istočna vezna cesta), da se na odgovarajućem mjestu, npr. u čl.13. odredbi za provođenje upotrijebi i formulacija “ neposrednom provedbom ovog Plana ” za što su elementi i definirani, a i smisao odredbi je takav.	Prihvaća se Ne odnosi se na studiju
6.	MINISTARSTVO TURIZMA Prisavlje 14 Zagreb	Klasa: 350-02/19-02/2 Urbroj: 529-04-01-03/1-20-4 od 16.07.2020.	Nema primjedbi	Pozitivno mišljenje Čl. 101 Zakona o prostornom uređenju NN 153/13, 65/17 i 114/18, 39/19 i 98/19 Prihvaća se
7.	MINISTARSTVO OBRANE Uprava za materijalne resurse Sektor za vojnu infrastrukturu Služba za vojno graditeljstvo i energetska učinkovitost Trg kralja Petra Krešimira IV br.1 Zagreb	Klasa: 350-02/19-01/28 Urbroj: 512M3-020201-20-8 od 27.07.2020.	Ministarstvo je utvrdilo da u prijedlogu izmjena nije došlo do promjene u odnosu na vojne lokacije i da su uvaženi prethodno iskazani zahtjevi za zaštitu interesa obrane na području obuhvata plana. I nadalje ostaju pri ranijim zahtjevima kojima su na temelju odredbi Pravilnika o zaštitnim i sigurnosnim zonama oko vojnih objekata lokacija i građevina, određene zaštitne i sigurnosne zone za vojnu lokaciju: 1.LUP-PEI DEGMAN Nemaju primjedbi na prijedlog Strateške studije utjecaja na okoliš 5.izmjena i dopuna PPBPŽ	Pozitivno mišljenje Čl. 101 Zakona o prostornom uređenju NN 153/13, 65/17 i 114/18, 39/19 i 98/19 Prihvaća se
8.	HRVATSKE CESTE Sektor za pripremu, građenje i rekonstrukciju Odjel za strateško planiranje Vončinina 3, 10 000 Zagreb	Klasa: 350-02/12-01/27 Urbroj: 345-200-210-211/516-20-11/DB od 23.07.2020.	Nema primjedbi	Pozitivno mišljenje Čl. 101 Zakona o prostornom uređenju NN 153/13, 65/17 i 114/18, 39/19 i 98/19 Prihvaća se
	GRAD SLAVONSKI BROD Upravni odjel za graditeljstvo, prostorno uređenje i zaštitu okoliša	Klasa: 351-03/20-01/12 Urbroj: 2178/01-10-20-2	1. Na str.27.,73 i 81.Knjige 1 i str.15.Strateške studije, navedeno je da se ostale građevine za sakupljanje i obradu otpada koje nisu od državnog i regionalnog značaja,	Prihvaća se .

	Vukovarska ulica 1 Slavonski Brod	od 07.08.2020.	definiraju kroz prostorne planove JLS u zonama gospodarske namjene I. U prostornim planovima grada Slavonski Brod, cjelokupno područje odlagališta Vijuš-jug, a na kojem su predviđeni i drugi sadržaji povezani gospodarenjem otpadom, označeno je kao zona K3 (gospodarsko-poslovna) te predlažu da se uz namjenu I doda i K3 zona.	Prihvaća se, nadopisana i K3 zona.
9.			1. Na str.27.,73 i 81.Knjige 1 i str.15.Strateške studije, navedeno je da se ostale građevine za sakupljanje i obradu otpada koje nisu od državnog i regionalnog značaja, definiraju kroz prostorne planove JLS u zonama gospodarske namjene I. U prostornim planovima grada Slavonski Brod, cjelokupno područje odlagališta Vijuš-jug, a na kojem su predviđeni i drugi sadržaji povezani gospodarenjem otpadom, označeno je kao zona K3 (gospodarsko-poslovna) te predlažu da se uz namjenu I doda i K3 zona.	Prihvaća se .
				Prihvaća se, nadopisana i K3 zona.
10.			2. Na str.32.Knjige 1, naznačeno je da se reciklažna dvorišta za građevni otpad planiraju u izdvojenim građevinskim područjima izvan naselja gospodarske namjene I, na str.80 Knjige 1 definirano je da se isti mogu graditi u zonama izdvojenog građevinskog područja gospodarske namjene I ili K3 označenog u PPUO/G, a na str.17 Strateške studije da se mogu graditi u zonama I ili K. Mole da se unutar teksta prijedloga plana i strateške studije navedeno uskladi u smislu da je dozvoljena gradnja i u K3 zoni (obzirom da je u prostornim planovima Grada Slavonski Brod cjelokupno područje Vijuš-jug označeno kao zona K3 - gospodarsko-poslovna namjena).	Prihvaća se .
				Prihvaća se, budući da je na području Vijuš-jug planiran reciklažni centar u sklopu kojeg je moguće graditi reciklažna dvorišta za građevni otpad.
11.			3. Na str.21 Strateške studije mole ispravak u nazivu plana gospodarenja otpadom Grada Slavonskog Broda. (Plan gospodarenja otpadom	Prihvaća se. Ispravljeno.

			Grada Slavonskog Broda, donio se za razdoblje od 2017.-2022., a ne 2016.-2022. kako je navedeno).	
12			4. Na str.133.Strateške studije u tekstu nije navedena kazeta za zbrinjavanje građevnog otpada koji sadrži azbest na odlagalištu Vijuš-jug, dok je ista nacrtana na slici 51. na istoj stranici Strateške studije.	Prihvaća se. Iako tekst navodi intervencije plana, postojeća kazeta je unesena kako bi se izbjegla svaka dvojba.
13.			U čl.85 tekstualnog dijela plana stoji: "...u širini određenoj za zaštitni pojas ceste prema Zakonu o javnim cestama,..." Napominju da Zakon o javnim cestama nije važeći zakonski akt u ovom trenutku u RH. U tablici analiza koridora IVC u važećim prostornim planovima na str. 25 Knjige 2 prijedloga plana navedeno je da je širina koridora IVC u tekstualnim odredbama GUP-a grada Slavonskog Broda, 32m, a na karti 22m, što je netočan podatak. Uvidom u kartografski prikaz vidljivo je da je širina koridora cca 32m. U čl.85.a. navedeno je da se planirana IVC planira kao dvotračna sa širinom pojasa od 30m koji se štiti u svrhu mogućih budućih proširenja trase ukoliko bi se u kasnijem planskom periodu ukazala potreba. Grad smatra da u čl.85a treba stajati da se IVC planira kao četverotračna, a iznimno je dopuštena gradnja samo dva traka u prvoj fazi izgradnje predmetne prometnice, kao što je navedeno u čl.68. st.11. tekstualnih odredbi GUP-a grada Slavonskog Broda.	Prihvaća se . Ne odnosi se na stratešku studiju.
14.	INA Industrija nafte d.o.o. Istraživanje i proizvodnja nafte i	Znak: Re:001/50308 575/24-07- 20/1355- 289/BK	Nema primjedbi	Pozitivno mišljenje Čl. 101 Zakona o prostornom uređenju NN 153/13, 65/17 i 114/18, 39/19 i 98/19

	plina Razrada polja Lovinčićeva 4 Zagreb	od 27.07.2020.		Prihvaća se
15.	MINISTARSTVO GOSPODARSTVA I ODRŽIVOG RAZVOJA Ulica grada Vukovara 78, Zagreb	Klasa: 351-03/20- 01/987 Urbroj: 517-03-1-1- 20-10 od 04.08.2020.	Ministarstvo se očituje kako slijedi: -Sukladno čl.179 st.1 i 2 .Zakona o održivom gospodarenju otpadom jedinice lokalne i područne (regionalne) samouprave dužne su u dokumentima prostornog uređenja odrediti područja za građenje građevina za gospodarenje otpadom. Tijelo nadležno za donošenje dokumenata prostornog uređenja obvezno je planirati lokacije građevina sukladno kategoriji građevine za gospodarenje otpadom. Napominju da su od- županijskog značaja to odlagališta otpada i kazete za zbrinjavanje azbesta, dok su od lokalnog značaja građevine za sakupljanje otpada i građevine za obradu otpada. Dodatno, u dijelu prostornog plana u kojem se određuju uvjeti smještaja gospodarskih sadržaja u prostoru (uzevši u obzir da je gospodarenje otpadom gospodarska djelatnost), potrebno je odrediti područja za građenje građevina za gospodarenje otpadom. Sve navedeno uskladiti s Planom gospodarenja otpadom RH 2017.-2022.g.i Odlukom o redoslijedu i dinamici odlagališta , a podaci o odlagalištima dostupni su u dokumentu "Dinamika zatvaranja odlagališta neopasnog otpada na području RH" (u prilogu poveznica).	Prihvaća se
				Prihvaća se
16.	MINISTARSTVO GOSPODARSTVA I ODRŽIVOG RAZVOJA Ulica grada Vukovara 78, Zagreb	Klasa: 351-03/20- 01/987 Urbroj: 517-03-1-1- 20-10 od 04.08.2020.	U poglavlju strateške studije <i>3.Odnos prostornog plana s drugim odgovarajućim planovima i programima</i> , nije uzeta u obzir Strategija prilagodbe klimatskim promjenama u RH za razdoblje do 2040.g. s pogledom na 2070.g., što je obveza prema Zakonu o klimatskim promjenama i zaštiti ozonskog sloja. Sukladno navedenom nužno je nadopuniti navedeno poglavlje, kao i tablice u poglavlju <i>15.1.Prilog 1.</i> <i>Dokumenti analizirani u svrhu</i>	Prihvaća se. Dopunjeno.

			<p>određivanja ciljeva zaštite okoliša kao i Pregled odnosa Prostornog plana s osnovnim ciljevima pojedinih strategija, planova i programa, kao i načina na koji su ciljevi istih uzeti u obzir pri izradi prostornog plana. Nadalje, potrebno je cijeli dokument uskladiti s navedenom Strategijom, kao i navedenim Zakonom.</p>	
17.			<p>-U poglavlju strateške studije 4.1.2. <i>Klima i klimatske promjene</i> u dijelu <i>Klimatske promjene na razini Brodsko-posavske županije</i>, navodi se da je u razdoblju od 2015. do 2018.g. na području BPŽ ukupno proglašeno 16 elementarnih nepogoda koje se mogu povezati s klimatskim promjenama. U poglavlju 6. <i>Postojeći okolišni problem koji su važni za 5. izmjene i dopune PPBPŽ</i> u tablici 28. za Klimu i klimatske promjene nisu navedeni rizici (problemi); pomicanje tla, mraza, i ako su postojeći okolišni problem identificirani analizama u poglavlju 4. stratešku studiju u skladu s istom, uzimajući u obzir da je utvrđen prekogranični utjecaj Rafinerije Brod na kvalitetu zraka BPŽ.</p>	<p>Prihvaća se. Iako je u tablici već utvrđena visoka ranjivost županije, dopisani su konkretni problemi/rizici.</p>
18.			<p>-U poglavlju strateške studije 7. <i>Ciljevi zaštite okoliša uspostavljeni po zaključivanju međunarodnih ugovora i sporazuma</i> potrebno je navesti Konvenciju o dalekosežnom prekograničnom onečišćenju zraka iz 1979.g. te uskladiti</p>	<p>Prihvaća se. Dopunjeno.</p>
19.			<p>-U poglavlju strateške studije 8. <i>Ciljevi zaštite okoliša strateške studije</i> kao cilj ističe jačanje otpornosti na klimu i klimatske promjene, ali ne navodi se niti jedan indikator koji je povezan s prilagodbom na klimatske promjene što nije dostatno s obzirom da se za BPŽ navodi kako je ranjiva na klimatske promjene te kako su već zabilježene značajne materijalne štete uzrokovane klimatskim promjenama.</p>	<p>Prihvaća se. U tablici 29. u poglavlju 8. dopunjen je naziv cilja. Nadalje, ciljevi procjene se formiraju s obzirom na identificirane okolišne probleme u odnosu prema sadržaju dokumenta koji se procjenjuje, a koji se u ovom slučaju odnosi isključivo na uspostavu građevina za gospodarenje otpadom. S obzirom na navedeno izdvojene su jedino poplave, te je sukladno dodan i indikator.</p>

20.			<p>-U poglavlju strateške studije 10. <i>Vjerojatno značajni utjecaji provedbe prostornog plana na ciljeve zaštite okoliša</i> u dijelu 10.2. <i>Rezultati procjene utjecaja provedbe Prostornog plana na ciljeve zaštite okoliša</i> koji se odnosi na jačanje otpornosti na klimu i klimatske promjene i ublažavanje klimatskih promjena, nije razvidno koji dio se odnosi na prilagodbu klimatskim promjenama (jačanje otpornosti na klimatske promjene), a koji dio na ublažavanje klimatskih promjena (smanjenje emisija stakleničkih plinova). Potrebno je nedvosmisleno naznačiti i razlikovati pojmove prilagodbe klimatskim promjenama od ublažavanja klimatskih promjena na mjestima gdje je moguće naznačiti sinergijski učinak mjera.</p>	<p>Prihvaća se. Napravljene su izmjene u tekstu u svim dijelovima gdje su evidentirani utjecaji na predmetni cilj.</p>
21.			<p>Sukladno grafičkom prikazu na slici 55. nije razvidno hoće li građevine biti prilagođene na klimatske promjene ili će imati negativan utjecaj na ublažavanje klimatskih promjena (miješanje prilagodbe i ublažavanja). Nakon uvođenja mjera zaštite okoliša sukladno grafičkom prikazu na slici 57. nije razvidno kojem dijelu su mjere doprinijele: hoće li građevine biti prilagođene na klimatske promjene i/ili će imati pozitivan utjecaj na ublažavanje klimatskih promjena (miješanje prilagodbe i ublažavanja). Navedeno vrijedi i za sliku 58.</p>	<p>Ne prihvaća se. Naime, komentar nije primjenjiv, jer grafički prikazi 55. i 57. prikazuju uvjetno kvantificirane kumulativne utjecaje na ciljeve zaštite okoliša prije primjene mjera ublažavanja, ali na različitim razinama, kako je objašnjeno u poglavlju 10.1. Prvi prikazuje utjecaje pojedinačnih građevina, a drugi sustava u cjelini.</p>
22.			<p>-U poglavlju strateške studije 10.3. <i>Analiza utjecaja Prostornog plana po sastavnicama okoliša i ostalim okolišnim temama</i> nije obrađena tematika prilagodbe klimatskim promjenama.</p>	<p>Prihvaća se. Nadodani su utjecaji koje klimatske promjene mogu imati na plan.</p>
23.	<p>MINISTARSTVO GOSPODARSTVA I ODRŽIVOG RAZVOJA</p> <p>Ulica grada Vukovara 78, Zagreb</p>	<p>Klasa: 351-03/20- 01/987 Urbroj: 517-03-1-1- 20-10 od 04.08.2020.</p>	<p>U poglavlju strateške studije 14. <i>Popis propisa i literature</i> u dijelu Klima i klimatske promjene te dijelu <i>Propisi</i> nisu navedeni i korišteni recentni propisi i literatura. U nastavku dopisa navedeni svi recentni dokumenti koje je nužno sagledati.</p>	<p>Prihvaća se. Iako je većina navedenih dokumenata već uvrštena u studiju, oni koji u trenutku izrade studije nisu bili dostupni, naknadno su sagledani i studija je dopunjena.</p>

24.			<p>U strateškoj studiji potrebno je obraditi i procjenu utjecaja klimatskih promjena na području predmetnog prostornog plana, procjenu ranjivosti na klimatske promjene za planirane zahvate (analiza očekivanog utjecaja, rizika i kapaciteta za prilagodbu regije ili sektora na učinke klimatskih promjena). Ukoliko se utvrdi ranjivost obuhvaćenog područja potrebno je odrediti odgovarajuće mjere prilagodbe klimatskim promjenama.</p>	<p>Primljeno na znanje. Isto je izvršeno u studiji s obzirom na sadržaj i intervencije prijedloga prostornog plana. Procjena je provedena na strateškoj razini, te su se s obzirom na detaljnost dostupnih podataka identificirali potencijalni utjecaji povećanja intenziteta poplava uslijed klimatskih promjena, za što su određene odgovarajuće mjere. Za pojedinačne planirane zahvate procjena će se izvršiti u posebnom postupku.</p>
25.			<p>S obzirom na navedeno te identificirane razvojne pritiske klimatskih promjena potrebno je mjere prilagodbe klimatskim promjenama nedvosmisleno uključiti u mjere zaštite okoliša za sve navedeno u tablici 12.1. Sukladno uključenim mjerama zaštite okoliša potrebno ih je integrirati i u odredbe za provedbu Izmjena i dopuna Plana.</p> <p>-Kako se ovdje radi o prostorno-planskom dokumentu koje se donosi za dugoročno razdoblje, pitanje prilagodbe klimatskim promjenama nužno je detaljnije uključiti u predmetnu stratešku studiju te na planskoj razini kroz Izmjene i dopune Plana.</p>	<p>Prihvata se. Tablica 12.1 daje prijedlog mjera, a sve koje su unesene u prostorni plan.</p>

**4. MIŠLJENJA, PRIJEDLOZI I PRIMJEDBE SUDIONIKA U JAVNOJ
RASPRAVI KOJI NISU PRIHVAĆENI ILI SU DJELOMIČNO
PRIHVAĆENI S RAZLOZIMA NEPRIHVAĆANJA**

Red. broj	Pravna osoba podnositelj zahtjeva	Zahtjev-klasa, datum	Sažetak zahtjeva	Obrazloženje izrađivača /Ovlaštenika
Primjedbe zaprimljene u tijeku javne rasprave putem urudžbenog zapisnika				
1.	GRAD SLAVONSKI BROAD Upravni odjel za graditeljstvo, prostorno uređenje i zaštitu okoliša Vukovarska ulica 1 Slavonski Brod	Klasa: 351-03/20-01/12 Urbroj: 2178/01-10-20-2 od 07.08.2020.	Na str.29 I 77. Knjige 1, te str.168. Strateške studije navedeno je da je prilikom provođenja postupka ocjene utjecaja na okoliš za RC Vijuš, potrebno provesti modeliranje dosega rasprostiranja neugodnih mirisa i širenja buke na okolna naselja, uzimajući u obzir kumulativne utjecaje s pretovarnom stanicom. Grad Brod podsjeća da je za područje Vijuš-jug već proveden postupak ocjene o potrebi procjene utjecaja na okoliš radi ishođenja izmjena i dopuna lokacijske dozvole. Ministarstvo zaštite okoliša i energetike donijelo je Rješenje da za predmetne zahvate nije potrebno provesti postupak procjene utjecaja na okoliš uz primjenu mjera zaštite okoliša i programa praćenja stanja okoliša iz Rješenja od 04.09.2006.g. i Rješenja od 21.01.2016.g., a sukladno navedenim izmjenama mjera, te da nije potrebno provesti glavnu ocjenu prihvatljivosti za ekološku mrežu. Grad smatra da se navedeno ne treba nalaziti u tekstualnim odredbama prijedloga plana jer ne propisuju lokacijske uvjete kao ni namjenu prostoru ni uvjete za građenje, unapređenje i zaštitu prostora kako je navedeno čl.53 i 56 Zakona o prostornom uređenju. Također, navedene mjere donosi nadležno tijelo u postupku provođenja procjene utjecaja na okoliš, odnosno ocjene o potrebi procjene utjecaja na okoliš sukladno važećem Zakonu o zaštiti okoliša te iste ne propisuje prostorni plan.	Ugrađeno Plan kao mjera iz Strateške studije- Ne prihvaća se. Mjera se odnosi na izgradnju reciklažnog centra, te ne podrazumijeva granju PS, kompostane, sortirnice, RD-a za koje je postupak već proveden, a kako je i navedeno u studiji. Na strani 163 studije, navedeni su svi provedeni postupci, te su utjecaji i mjere uzete u obzir pri procjeni, odnosno procjena iz studije odnosi se na reciklažni centar koji također može sadržavati i postrojenja za biološku obradu otpada, a koji nije obrađen u prethodnim postupcima, te može emitirati vrlo neugodne mirise (str 165). Mjera koja je predložena, formirana je zbog osjetljivosti lokacije Vijuš-jug u blizini gusto naseljenog područja grada, te uzimajući u obzir moguće kumulativne utjecaje s ostalim sadržajima na lokaciji, poštujući pravilo predostrožnosti utjecaj na zdravlje ljudi. Mjera je predložena u svrhu razmatranja mogućnosti

				proširenja zona stambene, mješovite, turističke i društvene namjene prema RC.
2.			Navedeno iz točke 5. vrijedi za mjere i postupke definirane na str.74 Knjige 1 prijedloga plana te mjere za korištenje mulja nakon obrade otpadnih voda određene na str.198 Knjige 2 prijedloga plana. prilikom provođenja postupka ocjene utjecaja na okoliš za RC Vijuš,-(potrebno provesti modeliranje dosega rasprostiranja neugodnih mirisa i širenja buke na okolna naselja, - navedene mjere donosi nadležno tijelo u postupku provođenja procjene utjecaja na okoliš, odnosno ocjene o potrebi procjene utjecaja na okoliš sukladno važećem Zakonu o zaštiti okoliša te iste ne propisuje prostorni plan.	Vidi odgovor pod 1.
3.	MINISTARSTVO GOSPODARSTVA I ODRŽIVOG RAZVOJA Ulica grada Vukovara 78, Zagreb	Klasa: 351-03/20- 01/987 Urbroj: 517-03-1-1- 20-10 od 04.08.2020.	-U poglavlju strateške studije 12.1.Mjere i smjernice za sprečavanje, smanjenje i ublažavanje mogućih negativnih utjecaja provedbe Prostornog plana nije obrađena tematika prilagodbe klimatskim promjenama. U istom poglavlju predlažu dodavanje kao jedne od mjera za <i>Okolišnu temu 3.Zrak-</i> Izrada i donošenje planskih dokumenata kao i programa koji se donose temeljem Zakona o zaštiti zraka.	Djelomično se prihvaća. Na strateškoj razini potencijalna kratkoročna ugroženost provedbe dijela sustava gospodarenja otpadom, uslijed jačanja klimatskih promjena, koje će uzrokovati veći intenzitet poplava. U skladu s tim predložene su i mjere kojima se sprečavaju ili ublažavaju identificirani utjecaji, kao i mjere prilagodbe klimatskim promjenama u smislu smjernica za planiranje građevina za gospodarenje otpadom lokalnog značaja. Taj je kriterij uzet u obzir i prilikom analize transportnih pravaca za sustav gospodarenja otpadom, što je također obuhvaćeno mjerama. Kako bi bilo jasnije odakle su proizišle propisane mjere, utjecaji su doručeni u poglavlju

				<p>10.2..</p> <p>Predložena mjera donošenja planskih dokumenata i programa temeljem Zakona o zaštiti zraka, ne smatra se prikladnom mjerom za prostorno-plansku dokumentaciju. Budući da se radi o Zakonskoj obvezi, ista se ne unosi u dokumente nižeg značaja.</p>
--	--	--	--	--

5. POPIS SUDIONIKA U JAVNOJ RASPRAVI ČIJA MIŠLJENJA, PRIJEDLOZI I PRIMJEDBE NISU RAZMATRANI

Red. broj	Pravna osoba podnositelj zahtjeva	Zahtjev-klasa, datum	Sažetak zahtjeva	Obrazloženje izrađivača
Primjedbe zaprimljene u tijeku javne rasprave putem urudžbenog zapisnika				
1.	<p>HRVATSKA AGENCIJA ZA CIVILNO ZRAKOPLOVSTVO</p> <p>Ulica grada Vukovara 284 10 000 Zagreb</p>	<p>Klasa: 350-02/20-01/33 Urbroj: 376-05-01-20-2 od 22.07.2020.</p>	<p>Agencija smatra da je PPBPŽ potrebno ispraviti i dopuniti u skladu s primjenjivim odredbama Zakona o zračnom prometu, Pravilnika o aerodromima i Pravilnika o gradnji i postavljanju zrakoplovnih prepreka. U grafičkom prikazu Prostornog plana, potrebno se također, uskladiti sa odredbama Pravilnika o gradnji i postavljanju zrakoplovnih prepreka. Uskladiti i nazive/pojmove, a koji se koriste u Prostornom planu s odredbama Zakona o zračnom prometu i navedenim pravilnicima.</p>	<p>Navedeni zahtjevi nisu predmetom izmjene i dopune definirane Odlukom o izradi izmjena i dopuna PP BPŽ sl.vj.21/18</p>
2.	<p>HŽ INFRASTRUKTURA Sektor za razvoj, pripremu i provedbu investicija i EU fondova</p> <p>Mihanovićeva 12, 10 000 Zagreb</p>	<p>Broj i znak: 5593/20, 1.3.1.GI od 31.07.2020.</p>	<p>Na osnovu danih zahtjeva za izradu Prijedloga plana, u tekstualnom dijelu nazive postojećih željezničkih pruga trebalo bi novelirati na način da se izostave riječi "od značaja" u nazivu željezničkih pruga M104, M303 i L205, radi sukladnosti s važećom Odlukom o razvrstavanju željezničkih pruga. Po istoj osnovi, u prilogima Prijedloga plana 4. Popis sektorskih dokumenata i propisa koje je bilo potrebno poštivati u izradi, Zakon o sigurnosti u željezničkom prometu je prestao važiti, stoga ga treba zamijeniti s</p>	<p>Navedeni zahtjevi nisu predmetom izmjene i dopune definirane Odlukom o izradi izmjena i dopuna PP BPŽ sl.vj.21/18. Popis sektorskih dokumenata će se ažurirati slijedom područja primjene</p>

			<p>važećim zakonskim aktom: Zakon o sigurnosti i interoperabilnosti željezničkog sustava, te nadopuniti s podzakonskim aktima navedenim dopisom broj:669/19,1.3.1./MP.od 29.01.2019.godine. Isto treba primjeniti u točki: 6.1.3. Željeznički promet, čl.91. tako da glasi: "Koridore postojećih željezničkih pruga potrebno je štiti u skladu s odredbama Zakona o sigurnosti interoperabilnosti željezničkog sustava".</p> <p>U tekstualnom dijelu Prijedloga plana naziv javnopravnog tijela u funkciji upravitelja željezničke infrastrukture treba glisiti: HŽ Infrastruktura d.o.o.za upravljanje, održavanje i izgradnju željezničke infrastrukture, a ne "HŽ" kako je navedeno Prijedlogom plana.</p> <p>Za potrebe provođenja projekata od državne važnosti, unutar poglavlja 6. Uvjeti (funkcionalni, prostorni, ekološki) utvrđivanja prometnih i drugih infrastrukturnih sustava u prostoru, 6.1.3. Željeznički promet, potrebno je dodati provedbenu mjeru sa dopunom čl.92. na način tako da glasi: "Na postojećim trasama željezničkih pruga mogu se vršiti rekonstrukcije dionica u svrhu poboljšanja prometno tehničkih elemenata, što se ne smatra promjenom trase, a u skladu s mjerama definiranim u izrađenoj Studiji utjecaja na okoliš i budućih idejnih projekata modernizacije željezničke pruge M104."</p> <p>Također, isti članak 92.dopuniti novom alinejom koja glasi: "Za građevine navedene točkom 2.Uvjeti određivanja prostora građevina od važnosti za Državu i Županiju, čl.17. alineja b)</p> <p>Željeznički promet, izdavanje upravnih akata za gradnju i modernizaciju željezničkih pruga (lokacijske i građevinske dozvole) provodi se temeljem odredbi ovog Plana i njegovih izmjena i dopuna.</p>	
--	--	--	--	--

Odgovorni voditelj izrade Plana i Voditelj Strateške studije je svaku pojedinačnu zaprimljenu primjedbu obradio.
Slijedom navedenog napravljena je Zbirna tablica primjedbi:

Način dostave primjedbe	Broj primjedbi	Prihvaća se	Ne prihvaća se/ djelomično	nije predmet izrade plana
Pisane primjedbe/urudžbeni	30	25	3	2
Knjiga primjedbi	0	0	0	0
izjava u zapisnik	0	0	0	0
Sveukupno	30	25	3	2

Po usvajanju ovog Izvešća sukladno čl. 105. stavak (1) Zakona o prostornom uređenju („Narodne novine“, br. 153/13, 65/17, 114/18, 39/19 i 98/19), a na temelju usvojenih primjedbi potrebno je izraditi Usklađen Nacrt Konačnog prijedloga Plana s prihvaćenim primjedbama.

Odgovorna voditeljica izrade Plana:
Blaženka Veselinović, dipl.ing.arh.



BLAŽENKA VESELINOVIĆ
dipl.ing.arh.
OSVLAŠTENA ARHITEKTICA
URBANISTICA
A-U 89

Voditelj izrade Strateške studije:
dr.sc. Nenad Mikulić, dipl.ing.kem.teh., dipl.ing.građ.

ED INEST
inženjering, ekonomske, organi-
zacijske i tehnološke usluge
d. o. o.
ZAGREB, Draškovićeva 50

Nositelj izrade:

Privremeni pročelnik
dr.sc. Miroslav Jarić, dipl.ing.



6. PRIVITAK

Akti i drugi dokazi iz čl. 103. Zakona o prostornom uređenju („Narodne novine“, br. 153/13, 65/17114/18, 39/19 i 98/19)

- „Službeni vjesnik Brodsko-posavske županije“, br. 20/20, od 30. lipnja 2020. god.
 - zaključak i obavijest (objava javne rasprave)
- Objava javne rasprave u tjedniku „Posavska Hrvatska“ i dnevniku „Večernji list“
- Posebna obavijest o objavi javne rasprave
- Preslika objave s web stranice Ministarstva graditeljstva i prostornog uređenja
- Preslika objave s web stranice Brodsko-posavske županije
- Preslika objave s web stranice Zavoda za prostorno uređenje BPŽ
- Zapisnik o javnom izlaganju s popisom prisutnih
- Knjiga primjedbi
- Mišljenja javnopravnih tijela u javnoj raspravi (urudžbeni,)

ISSN 1846-0267



SLUŽBENI VJESNIK

Brodsko-posavske županije

God. XXVIII

30. lipnja 2020.

Broj: 20/2020.

SADRŽAJ:

ŽUPANIJA

akti župana:

112.

Na temelju odredbe članka 95. stavak 3. Zakona o prostornom uređenju („Narodne novine“ br. 153/13, 65/17, 114/18, 39/19 i 98/19), članka 67. stavka 3. Zakona o zaštiti okoliša („Narodne novine“ br. 80/13, 153/13, 78/15, 12/18, 118/18), članka 23. stavka 4. Uredbe o strateškoj procjeni utjecaja strategije, plana i programa na okoliš („Narodne novine“ br. 3/17), članka 3. Uredbe o informiranju i sudjelovanju javnosti i zainteresirane javnosti u pitanjima zaštite okoliša („Narodne novine“ br. 64/08 i 80/13) i članka 56. Statuta Brodsko-posavske županije (Službeni vjesnik Brodsko-posavske županije br. 15/13-pročišćeni tekst, 4/18 i 5/20), župan Brodsko-posavske županije donosi

ZAKLJUČAK

**o utvrđivanju Prijedloga 5. izmjena i dopuna
Prostornog plana Brodsko-posavske županije i
Strateške studije o utjecaju na okoliš
5. izmjena i dopuna Prostornog plana
Brodsko-posavske županije**

Članak 1.

Utvrđuje se Prijedlog 5. izmjena i dopuna Prostornog plana Brodsko-posavske županije (u daljnjem tekstu: 5. izmjene i dopune Plana) i Strateška studija o utjecaju 5. izmjena i dopuna Prostornog plana Brodsko-posavske županije (u daljnjem tekstu: Strateška studija) za jedinstveni postupak javne rasprave.

Članak 2.

Jedinstveni postupak javne rasprave provodi Upravni odjel za graditeljstvo, infrastrukturu i zaštitu okoliša Brodsko-posavske županije kao nositelj izrade 5. izmjena i dopuna Plana, te kao tijelo nadležno za provođenje postupka strateške procjene utjecaja na okoliš 5. izmjena i dopuna Plana.

Članak 3.

Mjesto, datum početka i trajanje javnog uvida u Prijedlog 5. izmjena i dopuna Plana i Stratešku studiju,

mjesto i datum održavanja javnog izlaganja, poziv zainteresiranim osobama za sudjelovanje u javnoj raspravi te rok u kojem se nositelju izrade, odnosno tijelu nadležnom za provođenje postupka strateške procjene dostavljaju pisana mišljenja, prijedloge i prijedbe na Prijedlog 5. izmjena i dopuna Plana i Stratešku studiju objavit će se posebnom obavijesti najmanje osam dana prije početka javne rasprave, na mrežnim stranicama Ministarstva graditeljstva i prostornog uređenja, na mrežnim stranicama Brodsko-posavske županije, Zavodi za prostorno uređenje Brodsko-posavske županije i u dnevnom tisku.

Članak 4.

Prijedlog 5. izmjena i dopuna Plana, Stratešku studiju i Ne-tehnički sažetak Strateške studije stavit će se na javni uvid u prostorijama Brodsko-posavske županije, Trg pobjede 26A, 35000 Slavonski Brod, te na mrežnim stranicama Brodsko-posavske županije (www.bpz.hr) u trajanju od 30 dana.

Članak 5.

Ovaj Zaključak stupa na snagu danom donošenja i objavit će se u „Službenom vjesniku Brodsko-posavske županije“ i na internetskim stranicama Brodsko-posavske županije.

KLASA: 023-01/20-01/275
URBROJ: 2178/1-09-20-1
Slavonski Brod, 30. lipnja 2020.

ŽUPAN
dr.sc. Danijel Manušić, dr.med.vet., vr.

Na temelju članka 94. do 101. Zakona o prostornom uređenju („Narodne novine“ br. 153/13, 65/17, 114/18, 39/19 i 98/19), članka 67. stavka 2. i 3. Zakona o zaštiti okoliša („Narodne novine“, br. 80/13, 153/13, 78/15, 12/18 i 118/18), članka 23. stavka 3. i 4. Uredbe o strateškoj procjeni utjecaja strategije, plana i programa na okoliš („Narodne novine“, br. 3/17), članka 12., 16. i 17. Uredbe o informiranju i sudjelovanju javnosti i zainteresirane javnosti u pitanjima zaštite okoliša („Narodne novine“ br. 64/08), te članka 11. Odluke o

ustrojstvu i djelokrugu upravnih tijela Brodsko-posavske županije („Službeni vjesnik Brodsko-posavske županije“, br. 28/19), Upravni odjel za graditeljstvo, infrastrukturu i zaštitu okoliša Brodsko-posavske županije, daje sljedeću

OBAVIJEST

o provođenju javne rasprave o Prijedlogu 5. izmjena i dopuna Prostornog plana Brodsko-posavske županije i Strateškoj studiji o utjecaju 5. izmjena i dopuna Prostornog plana Brodsko-posavske županije na okoliš

I.

Provodi se javna rasprava o Prijedlogu 5. izmjena i dopuna Prostornog plana Brodsko-posavske županije (dalje u tekstu: Prijedlog 5. IIDPP BPŽ) i Strateškoj studiji o utjecaju 5. izmjena i dopuna Prostornog plana Brodsko-posavske županije na okoliš (dalje u tekstu: Strateška studija), u jedinstvenom postupku koju koordinira i provodi Upravni odjel za graditeljstvo, infrastrukturu i zaštitu okoliša Brodsko-posavske županije (dalje u tekstu: Upravni odjel). Upravni odjel je donio Odluku o upućivanju Prijedloga 5. izmjena i dopuna Prostornog plana Brodsko-posavske županije i Strateške studije o utjecaju 5. izmjena i dopuna Prostornog plana Brodsko-posavske županije na okoliš na javnu raspravu (KLASA: 351-02/18-01/47, URBROJ: 2178/1-03-20-42, od 30. lipnja 2020. god.). Župan Brodsko-posavske županije donio je Zaključak o utvrđivanju Prijedloga 5. izmjena i dopuna Prostornog plana Brodsko-posavske županije (KLASA: 023-01/20-01/275, URBROJ: 2178/1-09-20-1 od 30. lipnja 2020. god.).

II.

Javni uvid i javna rasprava Prijedloga 5. IIDPP BPŽ i Strateške studije provoditi će se u trajanju od trideset (30) dana, **od 9. srpnja do 7. kolovoza 2020. god.**

III.

Prijedlog 5. IIDPP BPŽ i Strateška studija se stavljaju na javni uvid s danom početka javne rasprave u prostorijama Brodsko-posavske županije, Trg pobjede 26a, gdje se uvid može obaviti svakog radnog dana od 8,00 do 14,00 sati. Prijedloga 5. IIDPP BPŽ i Strateške studije se stavljaju s danom početka javne rasprave i na mrežnim stranicama Brodsko-posavske županije (www.bpz.hr).

IV.

U sklopu javne rasprave, održati će se javno izlaganje o Prijedlogu 5. IIDPP BPŽ i Strateškoj studiji, dana **10. srpnja 2020. god., s početkom u 11.00 sati u Velikoj vijećnici Brodsko-posavske županije u Slavanskom Brodu, Petra Krešimira IV, br. 1.** Javnom izlaganju će pristupovati predstavnici Upravnog odjela kao nositelji

izrade, predstavnici Zavoda za prostorno uređenje Brodsko-posavske županije kao stručni izrađivači Prijedloga 5. IIDPP BPŽ i predstavnici ovlaštenika izrađivača Strateške studije, na kojem će se raspravljati i neposredno odgovarati na postavljena pitanja nazočne javnosti iz zainteresirane javnosti.

Ukoliko u vrijeme održavanja javne rasprave budu na snazi određene odluke, zabrane i mjere vezane uz COVID-19, javno izlaganje će se održati ovisno o procjeni stanja na način sukladan odlukama i mjerama, te uputama nadležnih Stožera civilne zaštite, o čemu će biti objavljena obavijest na mrežnim stranicama Brodsko-posavske županije.

V.

Pozivaju se svi zainteresirani na sudjelovanje u javnoj raspravi. Istodobno sa stavljanjem na javnu raspravu, Upravni odjel dostavlja Prijedlog 5. IIDPP BPŽ i Stratešku studiju, na mišljenje tijelima i osobama određenih posebnim propisima, te jedinicama područne (regionalne) i lokalne samouprave.

VI.

Za vrijeme trajanja javne rasprave prijedlozi, primjedbe i mišljenja na Prijedlog 5. IIDPP BPŽ i Stratešku studiju, mogu se upisati u knjigu primjedbi koja će biti izložena na mjestu javnog uvida, davati u zapisnik za vrijeme javnog izlaganja ili u pisanom obliku nositelju izrade na adresu: Brodsko-posavska županija, Upravni odjel za graditeljstvo, infrastrukturu i zaštitu okoliša, Petra Krešimira IV, br. 1, 35000 Slavonski Brod (uz naznak: „Javna rasprava- Prijedlog 5. IIDPP BPŽ i Strateška studija“), zaključno sa posljednjim danom javne rasprave, do 7. kolovoza 2020. god.

VII.

Prijedlozi i primjedbe koji nisu dostavljeni u roku ili nisu čitko napisani neće se uzeti u obzir u pripremi izvješća o javnoj raspravi. Tijela i osobe sukladno posebnim propisima, sudjeluju u javnoj raspravi, davanjem mišljenja, prijedloga i primjedbi sukladno članku 101. Zakona o prostornom uređenju, te članku 23. stavak 4. Uredbe o strateškoj procjeni utjecaja strategije, plana i programa na okoliš.

VIII.

Ova Obavijest se objavljuje u dnevnom tisku, na oglasnim pločama i internetskim stranicama Brodsko-posavske županije (www.bpz.hr).

S danom početka javne rasprave, na internetskim stranicama Brodsko-posavske županije, bit će objavljena i cjelovita dokumentacija.



REPUBLIKA HRVATSKA
BRODSKO-POSAVSKA ŽUPANIJA
UPRAVNI ODJEL ZA GRADITELJSTVO,
INFRASTRUKTURU I ZAŠTITU OKOLIŠA
Petra Krešimira IV br. 1, 35 000 Slavonski Brod
tel: 035/443-126; fax: 035/404-190
KLASA: 351-02/18-01/47
URBROJ: 2178/1-03-20-44
Slavonski Brod, 1. srpanj 2020. godine

REPUBLIKA HRVATSKA BRODSKO-POSAVSKA ŽUPANIJA 2178/1-07 ZAVOD ZA PROSTORNO UREĐENJE SLAVONSKI BROD		
Primljeno:	08. 07. 2020	
Klasifikacijska oznaka		Org. jed.
351-02/18-01/47		26
Uredžbeni broj		Pril. Vrij.
2178/1-03-20-44		

SVIMA
- prema dostavnoj listi

PREDMET: Prijedlog 5. izmjena i dopuna Prostornog plana Brodsko-posavske županije i Strateška studija utjecaja na okoliš 5. izmjena i dopuna Prostornog plana Brodsko-posavske županije

- pisana obavijest o javnoj raspravi
- poziv na javnu raspravu i mišljenje, dostavlja se;

Upravni odjel za graditeljstvo, infrastrukturu i zaštitu okoliša Brodsko-posavske županije, temeljem Odluke o upućivanju Strateške studije utjecaja na okoliš 5. izmjena i dopuna Prostornog plana Brodsko-posavske županije i Nacrta prijedloga 5. izmjena i dopuna Prostornog plana Brodsko-posavske županije na javnu raspravu (KLASA:351-02/18-01/47, URBROJ:2178/1-03-20-42, od 30. lipnja 2020. god.), te Zaključka o utvrđivanju Prijedloga 5. izmjena i dopuna Prostornog plana Brodsko-posavske županije (KLASA:023-01/20-01/275, URBROJ:2178/-09-20-1, od 30. lipnja 2020. god.), koji je donio župan Brodsko-posavske županije, upućuje se na javnu raspravu Prijedlog 5. izmjena i dopuna Prostornog plana Brodsko-posavske županije i Strateška studija utjecaja na okoliš 5. izmjena i dopuna Prostornog plana Brodsko-posavske županije u trajanju od trideset (30) dana, a provoditi će se od 9. srpnja do 7. kolovoza 2020. godine.

Prijedlog 5. Izmjena i dopuna Prostornog plana Brodsko-posavske županije (dalje u tekstu: Prijedlog 5. IIDPP BPŽ) i Strateške studije utjecaja na okoliš 5. izmjena i dopuna Prostornog plana Brodsko-posavske županije na okoliš (dalje u tekstu: Strateška studija) se stavljaju na javni uvid s danom početka javne rasprave u prostorijama Brodsko-posavske županije, Trg pobjede 26A, Slavonski Brod, gdje se uvid može obaviti svakog radnog dana od 8,00 do 14,00 sati.

Javno izlaganje o Prijedlogu 5. IIDPP BPŽ i Strateškoj studiji će se održati 10. srpnja 2020. godine s početkom u 11,00 sati u Velikoj vijećnici Brodsko-posavske županije u Slavonskom Brodu, Petra Krešimira IV. br.1.

Prijedlog 5. IIDPP BPŽ i Strateška studija se stavljaju s danom početka javne rasprave, te će biti dostupni i na mrežnim stranicama Brodsko-posavske županije (www.bpz.hr), direktno na linku: http://www.bpzpu.hr/download/PP_5IID_PP_BPZ.zip.

Sukladno članku 101. stavak 1. Zakona o prostornom uređenju („Narodne novine“ br. 153/13, 65/17, 114/18, 39/19 i 98/19), javnopravno tijelo koje je dalo, odnosno trebalo dati zahtjev za izradu prostornog plana u javnoj raspravi, sudjeluje davanjem mišljenja o prihvaćanju tih zahtjeva, odnosno mišljenja o primjeni propisa i/ili dokumenata koji je od utjecaja na Prostorni plan.

Stavkom 4. članka 101. Zakona o prostornom uređenju, je propisano da, ako javnopravno tijelo ne dostavi mišljenje iz stavka 1. ovoga članka u roku, smatra se da je mišljenje dano i da je prijedlog prostornog plana izrađen u skladu s danim zahtjevima, odnosno s posebnim propisom i/ili dokumentom koji je od utjecaja na prostorni plan, dok se sukladno stavku 5. istog članka Zakona, mišljenja, suglasnosti, odobrenja i drugi akti javnopravnih tijela, koji se prema posebnim propisima moraju pribaviti

u postupku izrade i donošenja prostornog plana, smatraju se u smislu ovog Zakona, mišljenjem iz stavka 1. ovoga članka.

Sukladno članku 23. stavak 2. Uredbe o strateškoj procjeni utjecaja strategije, plana i programa na okoliš („Narodne novine“, br. 3/17), istodobno sa stavljanjem na javnu raspravu, nadležno tijelo dostavlja Prijedlog 5. IIDPP BPŽ i Stratešku studiju, na mišljenje tijelima i osobama određenim posebnim propisima.

Za vrijeme trajanja javne rasprave prijedlozi, primjedbe i mišljenja na Prijedlog 5. IIDPP BPŽ i Stratešku studiju, mogu se upisati u knjigu primjedbi koja će biti izložena na mjestu javnog uvida, davati u zapisnik za vrijeme javnog izlaganja ili u pisanom obliku nositelju izrade na adresu: Brodsko-posavska županija, Upravni odjel za graditeljstvo, infrastrukturu i zaštitu okoliša, Petra Krešimira IV. br. 1, 35000 Slavonski Brod (uz naznaku: „Javna rasprava- Prijedlog 5. IIDPP BPŽ i Strateška studija“), u tijeku roka predviđenog za javnu raspravu, zaključno sa posljednjim danom javne rasprave, odnosno do 7. kolovoza 2020. god.

Ukoliko u vrijeme održavanja javne rasprave budu na snazi određene odluke, zabrane i mjere vezane uz COVID-19, javno izlaganje će se održati ovisno o procjeni stanja na način sukladan odlukama i mjerama, te uputama nadležnih Stožera civilne zaštite, o čemu će biti objavljena obavijest na mrežnim stranicama Brodsko-posavske županije.

Prijedlozi i primjedbe koji nisu dostavljeni u roku ili nisu čitko napisani neće se uzeti u obzir u pripremi Izvješća o javnoj raspravi.

Ukoliko mišljenje ne bude dostavljeno u roku, smatra se da nemate primjedbi.

Privitak:

1. Obavijest o provođenju javne rasprave Prijedloga 5. IIDPP BPŽ i Strateške studije



Dostaviti:

1. Ministarstvo zaštite okoliša i energetike, Uprava za zaštitu prirode, Radnička cesta 80, 10000 Zagreb
2. Ministarstvo zaštite okoliša i energetike, Uprava za procjenu utjecaja na okoliš i održivo gospodarenje otpadom, Radnička cesta 80, 10000 Zagreb
3. Ministarstvo zaštite okoliša i energetike, Uprava za energetiku, Ulica grada Vukovara 78, 10000 Zagreb
4. Ministarstvo zaštite okoliša i energetike, Uprava vodnog gospodarstva, Ulica grada Vukovara 220, 10000 Zagreb
5. Ministarstvo poljoprivrede, Uprava poljoprivrede i prehrambene industrije, Služba za poljoprivredno zemljište, Služba za stočarstvo, Ulica grada Vukovara 78, 10000 Zagreb
6. Ministarstvo gospodarstva, poduzetništva i obrta, Ulica grada Vukovara 78, 10000 Zagreb
7. Ministarstvo kulture, Konzervatorski odjel u Slavonskom Brodu, A. Starčevića 43, 35 000 Slavonski Brod
8. Ministarstvo obrane, Uprava za materijalne resurse, Služba za vojne nekretnine i zaštitu okoliša, Trg kralja Petra Krešimira IV 1, 10000 Zagreb
9. Ministarstvo turizma, Prisavlje 14, 10000 Zagreb
10. Ministarstvo zdravstva, Ksaver 200, 10000 Zagreb
11. Ministarstvo mora, prometa i infrastrukture, Uprava za cestovnu i željezničku infrastrukturu, Prisavlje 14, 10000 Zagreb
12. Ministarstvo mora, prometa i infrastrukture, Uprava unutarnje plovidbe, Prisavlje 14, 10000 Zagreb

13. Ministarstvo mora, prometa i infrastrukture, Uprava zračnog prometa, elektroničkih komunikacija i pošte, Prisavlje 14, 10000 Zagreb
14. Ministarstvo znanosti i obrazovanja, Donje Svetice 38, 10000 Zagreb
15. Ministarstvo regionalnog razvoja i fondova Europske unije, Uprava za strateško planiranje i koordinaciju EU fondova, Miramarska 22, 10 000 Zagreb
16. Ministarstvo državne imovine, Dežmanova 10, 10 000 Zagreb
17. Ministarstvo unutarnjih poslova, Policijska uprava Brodsko-posavska; Služba zajedničkih upravnih i inspeksijskih poslova, I. Mažuranića 9, 35 000 Slavonski Brod
18. MUP RH, Ravnateljstvo civilne zaštite, Nehajska 5, 10000 Zagreb
19. Ministarstvo zaštite okoliša i energetike, Zavod za okoliša i prirode, Radnička cesta 80/7, 10000 Zagreb
20. HŽ Infrastruktura, Zagreb, Mihanovićeve 12, 10 000 Zagreb
21. Hrvatske željeznice, Sektor za razvoj, pripremu i provedbu investicija i EU fondova i investicijsko planiranje, Mihanovićeve 12, 10 000 Zagreb
22. Hrvatske šume, UŠP Nova Gradiška, J.J. Strossmayera 11, 35 400 Nova Gradiška
23. Hrvatske šume, UŠP Vinkovci, Trg bana Josipa Šokčevića 20, 32 100 Vinkovci
24. Hrvatske autoceste d.o.o. za upravljanje, održavanje i građenje autocesta, Sektor za planiranje i razvoj, Širolina 4, 10 000 Zagreb
25. Hrvatske ceste - Ispostava Slavonski Brod, I.G. Kovačića 58. Slavonski Brod
26. Županijska uprava za ceste, I. G. Kovačića 58. Slavonski Brod
27. PLINACRO d.o.o., Savske cesta 88 a, 10 000 Zagreb
28. JANAF d.d., Miramarska 24, 10 000 Zagreb
29. Hrvatska vodoprivreda, Slavonski Brod, Vodnogospodarski odjel za srednju i donju Savu, Šetalište braće Radić 22, 35 000 Slavonski Brod
30. HAKOM, Hrvatska regulatorna agencija za mrežne djelatnosti, Ul. Roberta Frangeša Mihanovića 9, 10 110 Zagreb
31. Ina d.d., Istraživanje i proizvodnja nafte i plina, A. V. Holjevca 10 p.p. 555, 10 020 Zagreb
32. HOPS d.o.o., Sektor za razvoj, investicije i izgradnju, Kupska 4, 10000 Zagreb
33. HOPS d.o.o., Prijenosno područje Osijek, Vukovarska cesta 217, 31000 Osijek
34. HEP DP „Elektra“ Slav. Brod, P. Krešimira IV br11, 35 000 Slavonski Brod
35. Vodovod Slavonski Brod, Nikole Zrinskog 25, 35 000 Slavonski Brod
36. Vodovod zapadne Slavonije d.o.o., Ljudevita Gaja 56, 35 400 Nova Gradiška
37. Brod-plin, Trg pobjede 5, 35000 Slavonski Brod
38. Komunalac d.o.o., Ul. Stjepana pl. Horvata 38, 35000 Slavonski Brod
39. Komunalac Davor d.o.o., Ivana Gundulića 35, 35425 Davor
40. Odlagalište d.o.o., Ljudevita Gaja 56, 35400 Nova Gradiška
41. Plin projekt d.o.o., A. Stepinca 36, 35 400 Nova Gradiška
42. Brodsko-posavska županija, Upravni odjel graditeljstvo, infrastrukturu i zaštitu okoliša, P. Krešimira IV br. 1, 35 000 Slavonski Brod
43. Brodsko-posavska županija, Upravni odjel za gospodarstvo i poljoprivredu, P. Krešimira IV br. 1, 35 000 Slavonski Brod
44. Javna ustanova Natura Slavonica, P. Krešimira IV br. 1, 35 000 Slavonski Brod
45. Regionalni centar za gospodarenje otpadom „Šagulje“, Trg pobjede 26a, 35 000 Slavonski Brod
46. CTR-razvojna agencija Brodsko-posavske županije, Trg pobjede 26 a, 35 000 Slavonski Brod
47. Požeško-slavonska županija, Zavod za prostorno uređenje Požeško-slavonske županije, Županijska 7, 34 000 Požega
48. Požeško-slavonska županija, Županijska 7, 34 000 Požega
49. Sisačko-moslavačka županija, Javna ustanova Zavod za prostorno uređenje Sisačko-moslavačke županije, Trg bana Josipa Jelačića 6, 44 000 Sisak
50. Sisačko-moslavačka županija, S. i A. Radića 36, 44 000 Sisak
51. Osječko-baranjska županija, Javna ustanova Zavod za prostorno uređenje Osječko-baranjske županije, Europska avenija 11, 31 000 Osijek
52. Osječko-baranjska županija, Trg Ante Starčevića 2, 31 000 Osijek
53. Vukovarsko-srijemska županija, Zavod za prostorno uređenje vukovarsko-srijemske županije, Glagoljaška 27, 32 100 Vinkovci
54. Vukovarsko-srijemska županija, Županijska 9, 32 000 Vukovar
55. Grad Slavonski Brod, Vukovarska 1, 35000 Slavonski Brod

56. Grad Nova Gradiška, Trg kralja Tomislava 1, 35400 Nova Gradiška
57. Općina Bebrina, Bebrina 81, 35254 Bebrina
58. Općina Brodski Stupnik, Stjepana Radića 117, 35253 Brodski Stupnik
59. Općina Bukovlje, Josipa Kozarca 20, 35209 Bukovlje
60. Općina Cernik, Frankopanska ul. 117, 35404 Cernik
61. Općina Davor, Ivana Gundulića 35, 35425 Davor
62. Općina Donji Andrijevci, Trg kralja Tomislava 5, 35214 Donji Andrijevci
63. Općina Dragalić, Trg Sv. Ivana Krstitelja 2, 35428 Dragalić
64. Općina Garčin, Kralja Tomislava 92, 35212 Garčin
65. Općina Gornja Vrba, Ul. Braće Radić 1, 35207 Gornja Vrba
66. Općina Gornji Bogičevci, Trg hrvatskih branitelja 1, 35429 Gornji Bogičevci
67. Općina Gundinci, Stjepana Radića 4, 35222 Gundinci
68. Općina Klakar, Klakar bb, 35208 Ruščica
69. Općina Nova Kapela, Trg kralja Tomislava 13, 35410, Nova Kapela
70. Općina Okučani, Trg dr. Franje Tuđmana 1, 35430 Okučani
71. Općina Oprisavci, Trg Svetog Križa 16, 35213 Oprisavci
72. Općina Oriovac, Trg hrvatskog preporoda 1, 35250 Oriovac
73. Općina Podcrkavlje, Ul. 108. brigade ZNG 11, 35201 Podcrkavlje
74. Općina Rešetari, Ulica Vladimira Nazora 30, 35403 Rešetari
75. Općina Sibinj, Ul. 108. brigade ZNG 6, 35252 Sibinj
76. Općina Sikirevci, Ljudevita Gaja 12, 35224 Sikirevci
77. Općina Slavonski Šamac, Kralja Zvonimira 63, 35220 Slavonski Šamac
78. Općina Stara Gradiška, Trg hrvatskih branitelja 1, 35435 Stara Gradiška
79. Općina Staro Petrovo Selo, Trg kralja Tomislava bb, 35420 Staro Petrovo Selo
80. Općina Velika Kapanica, Ulica Vladimira Nazora 1, 35221 Velika Kapanica
81. Općina Vrbje, Ul. kralja Dmitra Zvonimira 4, 35423 Vrbje
82. Općina Vrpolje, Trg dr. Franje Tuđmana bb, 35210 Vrpolje

O tome obavijest:

- ✓ - Zavod za prostorno uređenje Brosko-posavske županije, Trg pobjede 26a, 35000 Slavonski Brod
- EKO-INVEST d.o.o., Draškovićeve 50, 10000 Zagreb



Informacije o javnim raspravama

Prijedlog V. Izmjena i dopuna Prostornog plana uređenja Grada Križevaca

14.07.2020. | poveznica

08.07.2020. - Informacija o ponovnoj javnoj raspravi o prijedlogu Urbanističkog plana uređenja 'Vela Farska - Istok II', Općina Nerežišća

08.07.2020. | pdf (83kb)

08.07.2020. - Informacija o javnoj raspravi o prijedlogu II. Izmjena i dopuna Prostornog plana Primorsko-goranske županije

08.07.2020. | pdf (83kb)

08.07.2020. - Informacija o ponovnoj javnoj raspravi o prijedlogu IV. Izmjena i dopuna Prostornog plana uređenja Općine Ravna Gora

08.07.2020. | pdf (97kb)

08.07.2020. - Informacija o javnoj raspravi o prijedlogu VII. Izmjena i dopuna Prostornog plana uređenja Općine Križ

08.07.2020. | pdf (64kb)

06.07.2020. - Informacija o javnoj raspravi o prijedlogu izmjena i dopuna Urbanističkog plana uređenja Turističke zone Orašac - Vrtovi sunca, Grad Dubrovnik

06.07.2020. | pdf (63kb)

06.07.2020. - Informacija o javnoj raspravi o prijedlogu Urbanističkog plana uređenja 2.2. "Sv. Jakov", Grad Dubrovnik

06.07.2020. | pdf (611kb)

06.07.2020. - Informacija o ponovnoj javnoj raspravi o prijedlogu Urbanističkog plana uređenja stambenog naselja za branitelje na Nuncijati, Grad Dubrovnik

06.07.2020. | pdf (676kb)

01.07.2020. - Obavijest o javnoj raspravi o prijedlogu 5. Izmjena i dopuna Prostornog plana Brodsko-posavske županije i SSUO plana

01.07.2020. | pdf (117kb)

01.07.2020. - Informacija o javnoj raspravi o prijedlogu Izmjena i dopuna Prostornog plana uređenja Općine Kali

01.07.2020. | pdf (83kb)



OBVIJEST O PROVOĐENJU JAVNE RASPRAVE 5. IIO PP BPŽ I STRATEŠKE STUDIJE

O B A V I J E Š T

o provođenju javne rasprave o Prijedlogu 5. izmjena i dopuna Prostornog plana Brodsko-posavske županije i Strateškoj studiji o utjecaju 5. izmjena i dopuna Prostornog plana Brodsko-posavske županije na okoliš

I.

Provođi se javna rasprava o Prijedlogu 5. izmjena i dopuna Prostornog plana Brodsko-posavske županije (dalje u tekstu: Prijedlog 5. IIOPP BPŽ) i Strateškoj studiji o utjecaju 5. izmjena i dopuna Prostornog plana Brodsko-posavske županije na okoliš (dalje u tekstu: Strateška studija) u jedinstvenom postupku, koju koordinira i provodi Upravni odjel za građevinarstvo, infrastrukturu i zaštitu okoliša Brodsko-posavske županije (dalje u tekstu: Upravni odjel).

Upravni odjel je donio Odluku o upućivanju Prijedloga 5. izmjena i dopuna Prostornog plana Brodsko-posavske županije i Strateške studije o utjecaju 5. izmjena i dopuna Prostornog plana Brodsko-posavske županije na okoliš na javnu raspravu (KLASA: 351-02/15-01/47, URBROJ: 2176/1-03-20-42, od 30. lipnja 2020. god.).

Župan Brodsko-posavske županije donio je Zaključak o utvrđivanju Prijedloga 5. izmjena i dopuna Prostornog plana Brodsko-posavske županije (KLASA: 023-01/20-01/275, URBROJ: 2178/1-09-20-1 od 30. lipnja 2020. god.).

II.

Javni uvid i javna rasprava Prijedloga 5. IIOPP BPŽ i Strateške studije provodit će se u trajanju od trideset (30) dana, od 9. srpnja do 7. kolovoza 2020. god.

III.

Prijedlog 5. IIOPP BPŽ i Strateška studija se stavljaju na javni uvid s danom početka javne rasprave u prostorijama Brodsko-posavske županije, Trg pobjede 23a, gdje se uvid može obaviti svakog radnog dana od 8.00 do 14.00 sati.

Prijedloga 5. IIOPP BPŽ i Strateške studije se stavljaju s danom početka javne rasprave i na mrežnim stranicama Brodsko-posavske županije (www.bpz.hr).

IV.

U sklopu javne rasprave održat će se javno izlaganje o Prijedlogu 5. IIOPP BPŽ i Strateškoj studiji, dana 10. srpnja 2020. god., s početkom u 11.00 sati, u Velikoj vijećnici Brodsko-posavske županije u Slavonskom Brodu, Petra Krešimira IV. br. 1. Javnim izlaganjem će prisustvovati predstavnici Upravnog odjela kao nositelj izrade, predstavnici Zavoda za prostorno uređenje Brodsko-posavske županije kao stručni izrađivači Prijedloga 5. IIOPP BPŽ i predstavnici ovlaštenika izrađivača Strateške studije, na kojem će se raspravljati i neposredno odgovoriti na postavljena pitanja nazočne javnosti i zainteresirane javnosti.

Ukoliko u vrijeme održavanja javne rasprave budu na snazi određene odluke, zabrane i mjere vezane uz COVID-19, javno izlaganje će se održati ovisno o procjeni stanja na način sukladan odlukama i mjerama, te uputama nadležnih Stožera civilno zaštite, o čemu će biti objavljena obavijest na mrežnim stranicama Brodsko-posavske županije.

V.

Pozivaju se svi zainteresirani na sudjelovanje u javnoj raspravi.

Istodobno sa stavljanjem na javnu raspravu, Upravni odjel dostavlja Prijedlog 5. IIOPP BPŽ i Stratešku studiju, na mišljenje tijelima i osobama određenih posebnim propisima, te jedinicama područne (regionalne) i lokalne samouprave.

VI.

Za vrijeme trajanja javne rasprave prijedlozi, primjedbe i mišljenja na Prijedlog 5. IIOPP BPŽ i Stratešku studiju, mogu se opisati u knjigu primjedbi koja će biti izložena na mjestu javnog uvida, davati u zapisnik za vrijeme javnog izlaganja ili u pisanom obliku nositelju izrade na adresu: Brodsko-posavska županija, Upravni odjel za građevinarstvo, infrastrukturu i zaštitu okoliša, Petra Krešimira IV. br. 1, 35000 Slavonski Brod (uz naznaku: „Javna rasprava- Prijedlog 5. IIOPP BPŽ i Strateška studija“), zaključno sa posljednjim danom javne rasprave, do 7. kolovoza 2020. god.

VII.

Prijedlozi i primjedbe koj nisu dostavljeni u roku ili nisu čitko napisani neće se uzeti u obzir u pripremi izvješća o javnoj raspravi.

Tijela i osobe, sukladno posebnim propisima, sudjeluju u javnoj raspravi, davanjem mišljenja, prijedloga i primjedbi sukladno članku 101. Zakona o prostornom uređenju, te članku 23. stavak 4. Uredbe o strateškoj procjeni utjecaja strategija, plana i programa na okoliš.

VIII.

Ova Obavijest se objavljuje u dnevnom tisku, na oglašnim pločama i internetskim stranicama Brodsko-posavske županije (www.bpz.hr).

S danom početka javne rasprave, na internetskim stranicama Brodsko-posavske županije, bit će objavljena i cjelovita dokumentacija.

Prijedlog 5. IIOPP BPŽ i Strateška studija dostupni su linku:

http://www.bpzpu.hr/rdow/PP_5iIO_PP_BPZ.zip



OBVIJEST O PROVOĐENJU JAVNE RASPRAVE 5. IIO PP BPŽ I STRATEŠKE STUDIJE(202703105032657.pdf)

Vrsta dokumenta: **Adobe Pdf(pdf)** | Veličina: **648 kb** | Datum objave: **6.7.2020.**

OBAVIJEST O PROVOĐENJU JAVNE RASPRAVE O PRIJEDLOGU 5. IZMJENA I DOPUNA PROSTORNOG PLANA BRODSKO-POSAVSKE ŽUPANIJE I STRATEŠKOJ STUDIJU O UTJECAJU 5. IZMJENA I DOPUNA PROSTORNOG PLANA BRODSKO-POSAVSKE ŽUPANIJE NA OKOLIŠ

2020-07-01 [Javna Rasprava](#) [Brodsko-posavska Županija](#)

Na temelju članka 94. do 101. Zakona o prostornom uređenju („Narodne novine“ br. 151/19, 69/20, 114/20, 94/20 i 96/20), članka 67. stavka 2. i 3. Zakona o zaštiti okoliša („Narodne novine“ br. 81/19, 79/19, 78/19, 77/19 i 116/19), članka 23. stavka 3. i 4. Uredbe o strateškoj procjeni utjecaja strategije, plana i programa na okoliš („Narodne novine“ br. 3/22), članka 12., 16. i 17. Uredbe o informiranju i sudjelovanju javnosti i zainteresirane javnosti u pitanjima zaštite okoliša („Narodne novine“ br. 96/21), te članka 11. Odluke o ustrojstvu i djelokrugu upravnih tijela Brodsko-posavske županije („Službeni vjesnik Brodsko-posavske županije“ br. 78/21), Upravni odjel za graditeljstvo, infrastrukturu i zaštitu okoliša Brodsko-posavske županije, daje sljedeću:

OBAVIJEST O PROVOĐENJU JAVNE RASPRAVE O PRIJEDLOGU 5. IZMJENA I DOPUNA PROSTORNOG PLANA BRODSKO-POSAVSKE ŽUPANIJE I STRATEŠKOJ STUDIJU O UTJECAJU 5. IZMJENA I DOPUNA PROSTORNOG PLANA BRODSKO-POSAVSKE ŽUPANIJE NA OKOLIŠ

Javni uvid i javna rasprava Prijedloga 5. IDPP BPŽ i Strateške studije provodit će se u trajanju od trideset (30) dana, od **9. srpnja do 7. kolovoza 2020. god.**

U sklopu javne rasprave, održati će se javno izlaganje o Prijedlogu 5. IDPP BPŽ i Strateškoj studiji, dana **10. srpnja 2020. god., s početkom u 11,00 sati u Velikoj vijećnici Brodsko-posavske županije u Slavonskom Brodu, Petra Krešimira IV. br. 1.**

Prijedlog 5. IDPP BPŽ i Strateška studija se stavlja u javni uvid s danom početka javne rasprave u prostorijama Brodsko-posavske županije, Trg pobjede 26a, gdje se uvid može obaviti svakog radnog dana od 8,00 do 14,00 sati.

Za vrijeme trajanja javne rasprave prijedlozi, primjedbe i mišljenja na Prijedlog 5. IDPP BPŽ i Stratešku studiju, mogu se upisati u knjigu primjedbi koja će biti otvorena na mjestu javnog uvida, davati u zapisnik za vrijeme javnog izlaganja ili u pisanom obliku nositeju izrade na adresu: Brodsko-posavska županija, Upravni odjel za graditeljstvo, infrastrukturu i zaštitu okoliša, Petra Krešimira IV, br. 1, 35000 Slavonski Brod (uz naznaku: „Javna rasprava- Prijedlog 5. IDPP BPŽ i Strateška studija“), zaključno sa posljednjim danom javne rasprave, do 7. kolovoza 2020. god.

Odluka o uvođenju na javnu raspravu Strateške studije - Nacrta prijedloga 5. IDPP BPŽ

Zaključak o uvođenju Prijedloga 5. Izmjena i dopuna prostornog plana i Strateške studije BPŽ

Obavijest o provođenju javne rasprave

Prijedlog 5. IDPP BPŽ i Strateška studija dostupni na linku:

http://www.bpzzpu.hr/down/PP_5IID_PP_BPZ.zip



Korisni linkovi

BRODSKO-POSAVSKA ŽUPANIJA
GEOPORTAL DIOU
INFORMACIJSKI SUSTAV PROSTORNOG
UREĐENJA I IOPU
MINISTARSTVO GRADITELJSTVA I PROSTORNOG
UREĐENJA
PRIPISUJE PODRUČJA PROSTORNOG
UREĐENJA
ŽUPANSKI ODJEL ZA PROSTORNO
UREĐENJE

Kontakt

- Zavod za prostorno uređenje BPŽ
- Sjedište: Trg pobjede 26A,
- 35000 Slavonski Brod
- OIB: 29772586152
- MB: 050044469
- tel.: +385 35 445 560
- faks: +385 35 445 558
- e-mail: zavod@bpzzpu.hr



**REPUBLIKA HRVATSKA
BRODSKO-POSAVSKA ŽUPANIJA
UPRAVNI ODJEL ZA GRADITELJSTVO,
INFRASTRUKTURU I ZAŠTITU OKOLIŠA**

Petra Krešimira IV. br. 1, 35 000 Slavonski Brod
tel: 035/443-126; fax: 035/404-190
KLASA: 351-02/18-01/47
URBROJ: 2178/1-03-20-40
Slavonski Brod, 10. srpnja 2020. god.

ZAPISNIK

sa Javnog izlaganja u okviru postupka javne rasprave o Prijedlogu 5. izmjena i dopuna Prostornog plana Brodsko-posavske županije i Strateške procjene utjecaja na okoliš 5. izmjena i dopuna Prostornog plana Brodsko-posavske županije održanog dana 10. srpnja 2020. godine s početkom u 11,00 sati u Velikoj vijećnici Brodsko-posavske županije, Slavonski Brod, Petra Krešimira IV. br. 1

Nazočni:

1. dr.sc. Miroslav Jarić, dipl.ing. stroj. – privremeni pročelnik Upravnog odjela za graditeljstvo, infrastrukturu i zaštitu okoliša
2. Matej Badrov, dipl.ing.grad.– ravnatelj, Javna ustanova Zavod za prostorno uređenje BPŽ
3. Blaženka Veselinovi, dipl.ing. ahr. – Zavod za prostorno uređenje BPŽ
4. Dr.sc. Nenad Mikulić – EKO INVEST d.o.o.
5. Vesna Marčec Popović, prof. – EKO INVEST d.o.o.
6. Zdravko Sandak – Zavod za prostorno uređenje BPŽ
7. Ljiljana Curić, dipl.ing.agr. – Upravni odjel za graditeljstvo, infrastrukturu i zaštitu okoliša
8. Antonija Kotas, dipl.oec. – RCGO Šagulje d.o.o.
9. Dubravko Čelebija, dipl.ing.grad. – RCGO Šagulje d.o.o.
10. Ivica Bugarić – Zavod za prostorno planiranje Osijek
11. Vlado Sudar – Zavod za prostorno planiranje Osijek
12. Željko Valešić – MUP Služba civilne zaštite Slavonski Brod
13. Matej Đuranović – Brod-plin d.o.o.
14. Iva Juretić – PLINACRO d.o.o.
15. Darko Blažić – Odlagalište d.o.o.
16. Damir Jelić – Hrvatske šume UŠP Nova Gradiška
17. Irena Kozina – Grad Slavonski Brod
18. Martin Zarožinski – Grad Slavonski Brod
19. Mario Pavičić – Javna ustanova „Natura Slavonica“
20. Đuro Štefančić – Hrvatske vode

Pozdrav sudionika i uvodne riječi o postupku Strateške procjene utjecaja na okoliš 5. izmjena i dopuna Prostornog plana Brodsko-posavske županije i izrađenom Prijedlogu 5. izmjena i dopuna Prostornog plana Brodsko-posavske županije je dao M. Jarić, kao privremeni pročelnik nadležnog Upravnog odjela.

M. Badrov je pozdravio sudionike ispred Zavoda za prostorno planiranje kao izrađivača predmetnih Izmjena i dopuna, te je naglasio kako se pristupilo izradi 5. izmjena i dopuna PP BPŽ radi usklađivanja sa važećim zakonskim odredbama. Temeljem upute Ministarstva graditeljstva je izrađen nacrt Izmjena i dopuna, a vezano za odredbe Zakona o zaštiti okoliša, pristupilo se provedbi postupka strateške procjene utjecaja na okoliš.

Izlaganje o 5. izmjenama i dopunama PP BPŽ održala je B. Veselinović, kao odgovorni voditelj izrade istih. Ciljevi i programska polazišta Plana su definiranje građevina za gospodarenje otpadom državnog, regionalnog i lokalnog značaja, te je dana analiza i potreba dopune prateće infrastrukture vezane za građevine za gospodarenje otpadom. Presentacija 5. izmjena i dopuna PP BPŽ koju je izradio Zavod za prostorno uređenje BPŽ je sastavni dio ovog zapisnika.

Presentaciju Strateške studije utjecaja na okoliš 5. izmjena i dopuna PP BPŽ, održala je V. Marčec Popović, kao predstavnik izrađivača i ovlaštenika EKO INVEST d.o.o., te voditelj izrade Glavne ocjene. U presentaciji je ukratko dan opis postupka strateške procjene. Naglašeno je kako se radi o ciljanim izmjenama i dopunama PP temeljem zakonske osnove, te se u sklopu strateške procjene provodi i postupak Glavne ocjene prihvatljivosti za ekološku mrežu. Presentiran je kratki pregled sadržaja i glavnih ciljeva 5. izmjena i dopuna Plana, te odnos Prostornog plana s drugim odgovarajućim strategijama, planovima i programima. Izneseni su podaci o postojećem stanju okoliša, dan je prikaz razmatranih razumnih alternativa i pregled mogućih utjecaja Plana na okoliš. Presentirana je Glavna ocjena prihvatljivosti za ekološku mrežu, kao i mjere zaštite i smjernice za poboljšanje stanja te je dan opis predviđenih mjera praćenja okoliša.

M. Jarić se zahvalio na presentacijama te je otvorio javnu raspravu.

Nije bilo dodatnih pitanja, komentara niti primjedbi nazočne javnosti.

M. Jarić se zahvalio nazočnima na dolasku i podsjetio kako je javna rasprava u tijeku, mjestu gdje je izložena dokumentaciju i načinu sudjelovanja javnosti.

U 12,10 sati je završeno javno izlaganje.

ZAPISNIK SAŠTAVILA:


Ljiljana Curic, dipl.ing.



Privitak:

-presentacija

BRODSKO-POSAVSKA ŽUPANIJA
UPRAVNI ODJEL ZA GRADITELJSTVO, INFRASTRUKTURU I ZAŠTITU OKOLIŠA










Javna rasprava o Prijedlogu 5. izmjena i dopuna Prostornog plana Brodsko-posavske županije i
 Strateške procjene utjecaja na okoliš 5. izmjena i dopuna Prostornog plana Brodsko-posavske županije,

Javno izlaganje

dana 10. srpnja 2020. godine s početkom u 11.00 sati
 u Velikoj vijećnici Brodsko-posavske županije, Petra Krešimira IV. br. 1, Slavonski Brod

Nazočni:

red. br.	IME I PREZIME	institucija/tijelo	kontakt (tel., e-mail)	potpis
1.	ŠKAFIĆA VESFUNOVIĆ	ZAVOD ZA TU		
2.	MATEJ BADRON	ZAVOD ZA PROSTORNO UREĐENJE BPŽ		
3.	LJILJANA EBRIC	BPŽ UO za prostorno		
4.	ANTONIJA ČOTAS	RCGO Zagreb d.o.o.		
5.	DUBRAVKO ČELEBIĆA	RCGO TRAVNIK d.o.o.		
6.	ZDRAVKO SANDAK	BPŽU		
7.	VIDA BUGARIĆ	BPŽU ZA PROSTORNO PUNJANJE OSIJEK		
8.	VUKO SUDARIC	- 11 -		
9.	MENAD MIKULIĆ	EKO INVEST d.o.o.		
10.	VEŠNA MARČEC POPOVIĆ	EKO INVEST d.o.o.		
11.	ŽELJKO VALEŠIĆ	MUP Slavonski Brod Znači ke St. Brod		

red. br.	IME I PREZIME	institucija /uloga u postupku SPJUG	kontakt (tel., e-mail)	potpis
12.	Matej Đurković	Brod-plin d.o.o.		
13.	Iva Juretić	PINACO d.o.o.		
14.	MIROSLAV ŽARIĆ	BP Ž		
15.	SAŠA ŠOKIĆ	ODNOŠENJE d.o.o.		
16.	ĐURIĆ JELIĆ	UŠT LOUČ GRAD ŠTUP		
17.	IBELKA KOVINA	GRAD ŠTUPČER BRD		
18.	MIRNA ŽAROKIĆ	GRAD ŠTUPČER BRD		
19.	MARIJO PAUČIĆ	Že. Nektar d.o.o.		
20.	DR. Željko PAUČIĆ	HRVATSKA VOJNA		
21.				
22.				
23.				
24.				
25.				
26.				
27.				
28.				
29.				
30.				

RAVNATELJ: MATEJ BADROV, mag.ing.aedif.
ODGOVORNI VODITELJ: BLAŽENKA VESELINOVIĆ, dipl.ing.arh

Stručni tim:
 JAVNA USTANOVA
 ZAVOD ZA PROSTORNO UREĐENJE
 BRODSKO-POSAVSKE ŽUPANIJE,
 Trg pobjede 26 a, 35000 Slavonski Brod

Stručni tim:
 ZAVOD ZA PROSTORNO PLANIRANJE d.o.o.,
 Vijećac Pajo Kolarica 5a,
 31000 Osijek

BLAŽENKA VESELINOVIĆ, dipl.ing.arh.
 MATEJ BADROV, mag.ing.aedif.
 ZDRAVKO SANDAK, građ.teh.
 REZA BRAJKOVIĆ, arh.teh.
 MAN RAJKOVIĆ, dipl.ing.arh.

VLADO SUDAR, dipl.ing.građ.
 STJEPAN STAKOR, dipl.ing.kult.tehn.
 IVA BUGARIĆ, dipl.ing.građ.

5. IZMJENE I DOPUNE PP BRODSKO-POSAVSKE ŽUPANIJE

- Prostorni plan Brodsko-posavske županije donesen 2001. god., izrađene su četiri izmjene i dopune 2005., 2008., 2009., i 2012. god. (Službeni vjesnik Brodsko-posavske županije br. 04/01, 05/05, 11/05, 14/08 pročišćeni tekst, 05/10 i 09/12).
- uputa Ministarstva građevinarstva i prostornog uređenja (KLASA: 350-0/1/18-01/06, URBROJ: 531-01-18-2 od 19.03.2018. god.) uskladišti prostorno planska rješenja u dijelu gospodarenja otpadom, temeljem odredbi Zakona o gospodarenju otpadom („Narodne novine“, broj 84/13, 73/17), Pravilnika o gospodarenju otpadom („Narodne novine“, broj 117/17) i Plana gospodarenja otpadom Republike Hrvatske za razdoblje 2017.-2022. godine („Narodne novine“, broj 3/17), u smislu određivanja lokacije i sadržaja u prostornim planovima, građevina državnog i regionalnog značaja - gospodarenja otpadom
- Odluka o izradi 5. izmjene i dopuna Prostornog plana Brodsko-posavske županije (Službeni vjesnik BPŽ br. 22/18)

Zakon o zaštiti okoliša **Zakon o prostornom uređenju**
 Čl. 62-64 Čl. 81-113

↓ ↓

Strateška procjena utjecaja
 S.I&D PP BPŽ na okoliš - SPUC
 Glavna ocjena prihvatljivosti
 na ekološku mrežu

↔

5. Izmjene i dopune
 Prostornog plana
 Brodsko-posavske
 županije

5. IZMJENE I DOPUNE PP BRODSKO-POSAVSKE ŽUPANIJE

Ciljevi i programska polazišta izmjena i dopuna:

- Definiranje građevina za gospodarenje otpadom:

-Građevine državnog značaja (definirati lokacijski i pratećim odredbama za provođenje):

a) Centar za gospodarenje otpadom

-Građevine regionalnog značaja (definirati lokacijski i pratećim odredbama za provođenje):

b) Reciklažni centar

c) Sortirnice

d) Postrojenja za biološku (aerobnu i anaerobnu) obradu otpada

e) Građevine za obradu opasnog i neopasnog otpada

f) Odlažalište neopasnog otpada uključujući odlažalište s kazetom za zbrinjavanje građevinskog otpada koji sadrži azbest

-Građevine lokalnog značaja (definirati odredbama za provođenje):

g) Centri za ponovnu uporabu

h) Reciklažna dvorišta

ž) Ostale građevine skupljanja i obrade otpada koje nisu državnog ili regionalnog karaktera

- Analiza i potreba dopune prateće infrastrukture vezane za građevine gospodarenja otpadom državnog i regionalnog značaja.

**5. IZMJENE I DOPUNE PP BRODSKO-POSAVSKE
ŽUPANIJE**

Desetogodišnja razvojna strategija Europa 2020. (Europska strategija za pametan, održiv i uključiv rast (COM(2010)2020)) prioriteti:

-održivi rast, tj. promicanje ekonomije koja učinkovitije iskoristava resurse, koja je zelenija i konkurentnija.

-prelazak s postojećeg, linearnog, na kružno gospodarstvo

Politika gospodarenja otpadom u tom smislu pridonosi na način da podržava smanjenje nastanka otpada kroz razvoj funkcionalnog sustava gospodarenja otpadom, koji ima za cilj otpad koristiti kao vrijedan resurs.

Europska načela u gospodarenju otpadom:

- prevencija nastajanja otpada,
- izdvojeno skupljanje i ponovna uporaba,
- poboljšanje konačnog zbrinjavanja i nadzora.



**5. IZMJENE I DOPUNE PP BRODSKO-POSAVSKE
ŽUPANIJE**

SADRŽAJ:

A) TEKSTUALNI DELO

1. IZMJENE I DOPUNE TEKSTU ALNOG DIJELA PLANA I OBRAZLOŽENJE
 2. IZMJENE I DOPUNE ODREDBI ZA PROVEDENJE

B) GRAFIČKI DELO

KNJIGA 1.

KARTEGRAFSKI PRIKAZI (M 1:100 000)

- 1. Kartografski prikaz ... Broj 1.
 - 2. Kartografski prikaz ... Broj 2.
 - 2.1.4. Zračni promet ... Kartografski prikaz ... Broj 3.
 - 2.1.4.1. Zračni promet ... Kartografski prikaz ... Broj 4.
 - 2.1.4.2. Zračni promet ... Kartografski prikaz ... Broj 5.
 - 2.1.4.3. Zračni promet ... Kartografski prikaz ... Broj 6.
 - 2.1.4.4. Zračni promet ... Kartografski prikaz ... Broj 7.
 - 2.1.4.5. Zračni promet ... Kartografski prikaz ... Broj 8.
 - 2.1.4.6. Zračni promet ... Kartografski prikaz ... Broj 9.
 - 2.1.4.7. Zračni promet ... Kartografski prikaz ... Broj 10.
 - 2.1.4.8. Zračni promet ... Kartografski prikaz ... Broj 11.
 - 2.1.4.9. Zračni promet ... Kartografski prikaz ... Broj 12.
 - 2.1.4.10. Zračni promet ... Kartografski prikaz ... Broj 13.
 - 2.1.4.11. Zračni promet ... Kartografski prikaz ... Broj 14.
 - 2.1.4.12. Zračni promet ... Kartografski prikaz ... Broj 15.

C) OBLAZNI PRILOZI

KNJIGA 2.

1. Sažetak, uvodna i opća
 - Kartografski prikaz 0. Točke izmjene
 2. Razvod te dotične općinske teritorije
 3. Stanje poslovanja na kojima se temelje prostorne planove
 4. Baza sektorskih deložacija u prostoru koji je bilo područje poslovanja izradi
 5. Završni i finalni planovi
 6. Dječje i javni transport
 7. Evaluacija poslovanja izradi i dostizanje ciljeva i dopuna

5. IZMJENE I DOPUNE PP BRODSKO-POSAVSKE ŽUPANIJE

SAŽETAK

IZMJENA I DOPUNA PLANA

0. NULTA KARTA

- TOČKE IZMJENE

5. IZMJENE I DOPUNE PP BRODSKO-POSAVSKE ŽUPANIJE

SAŽETAK IZMJENA I DOPUNA PLANA

Točka 1. Definiranje građevina za gospodarenje otpadom

U tekstu „3.7. Postupanje s otpadom, 3.7.1. Obrada, skladištenje i odlaganje otpada“

a) Tekst se uskladjuje:

- definiranjem određenih kategorija građevina uključujući i postrojenja za gospodarenje otpadom primjenjujući i implementirajući ih u sustav gospodarenja otpadom na području Brodsko-posavske županije kao dio cjelovitog sustava Republike Hrvatske

- Definira se red prvenstva gospodarenja otpadom:

- sprječavanje nastanka otpada,
- priprema za ponovnu uporabu,
- recikliranje,
- drugi postupci oporabe (npr. energetska oporaba)
- zbrinjavanje otpada

b) U Odlukama za provođenje u poglavlju „9. Postupanje s otpadom“, slijedom navedena izmjene i dopune u potpunosti se mijenjaju članci od 193. do 203.

5. IZMJENE I DOPUNE PP BRODSKO-POSAVSKE ŽUPANIJE

DOKUMENTI PLANA
OPĆINE BRODSKO POSAVSKA ŽUPANIJE

c) zamjenjuje se kartografski prikaz 10. Obrada, skladištenje i odlaganje otpada
Mj 1: 100 000

5. IZMJENE I DOPUNE PP BRODSKO-POSAVSKE ŽUPANIJE

DOKUMENTI PLANA
OPĆINE BRODSKO POSAVSKA ŽUPANIJE

1.2.2 Pretovarna stanica

Na kartografskom prikazu „10. Obrada, skladištenje i odlaganje otpada“ definiše se pretovarna stanica na lokaciji Savoski Brod-Vrhuš.

U članku 186. definiše se sadržaj pretovorne stanice:

„Na području Vrhuša Savoski Brod planom je predviđeno izgradnja pretovorne stanice. Pretovarna stanica je objekt u kojem se obavlja prihvati i privremeno odlaganje nesortiranog komunalnog otpada, te pretovar otpada u vozila koja isti odvoze u centar za gospodarenje otpadom. Pretovorne stanice (PS) su građevine za pripremu i pretovar otpada namijenjenog transportu prema CGO na obradu i odlaganje (je eventualno za privremeno skladištenje) zajedno s vozilima velikog kapaciteta za prijevoz otpada na veću udaljenost i potreba istih definiše se studijom izvodivosti za CGO.“



U igrici vizualne koncepcije reciklažnog centra Vrhuš i pretovorne stanice napušta se planirati predloženi raspored uređaja u skladu sa predložene raspored zone korištenja vodele dotični rasporedinog raspoloživih sredstava i bode.

5. IZMJENE I DOPUNE PP BRODSKO-POSAVSKE ŽUPANIJE

PROJEKAT PRAVILNIKA
OPĆINE BRODSKO-POSAVSKE

1.2.3 Kazeta za zbrinjavanje građevnog otpada koji sadrži azbest

Na kartografskom prikazu „10. Obrada, skladištenje i odlaganje otpada“ definiše se kazeta za zbrinjavanje građevnog otpada koji sadrži azbest na lokaciji Savoski Brod-Vrhuš i CGO.



U članku 197. definiše se sadržaj kazete za azbest:


Zbrinjavanje azbestnog otpada obavlja se odlaganjem u kazetu za zbrinjavanje azbestnog otpada sukladno posebnom propisu koji uređuje odlaganje otpada. Metoda postrojenja gospodarenja azbestnim otpadom mora uključivati mjere sprečavanja ispuštanja azbestnog otpada, azbestnih vlakana i azbestne prašine u okoliš (prekidanje vodom, korištenje vešiva, odgovarajuća ambalaža i drugi način kojim se postiču propisane svrhe).

5. IZMJENE I DOPUNE PP BRODSKO-POSAVSKE ŽUPANIJE

PROJEKAT PRAVILNIKA
OPĆINE BRODSKO-POSAVSKE

1.2.4. Građevina za obradu neopasnog otpada-termička energetska uporaba

Na kartografskom prikazu „10. Obnova, skladištenje i odlaganje otpada“ definira se Građevina za obradu neopasnog otpada-termička energetska uporaba: na lokaciji Davor-gospodarska zona Bežanijska i CGO.



U članku 290. definira se sadržaj građevine za obradu neopasnog otpada-termička energetska uporaba: „ENERGANA NA OTPAD. Termičkom obradom otpada smanjuje se volumen otpada te se izdvajaju ili uništavaju potencijalno opasne tvari iz otpada, moguće je iskoristiti energetska vrijednost otpada za proizvodnju toplinske ili električne energije. Postrojenja u kojima se vrši energetska uporaba otpada nazivaju „energane na otpad“.

5. IZMJENE I DOPUNE PP BRODSKO-POSAVSKE ŽUPANIJE

1.2.4. Građevina za obradu neopasnog otpada-termička energetska uporaba

Kroz izradu predviđene Studije izvodivosti detaljnije će se definirati sadržaje i tehnologiju uz uvažavanja ciljeva gospodarenja otpadom propisanim zakonima i planovima na nivou Republike Hrvatske kao i uvažavanje reda prvenstva gospodarenja otpadom odnosno prilagodbu reda prvenstva za gospodarenje određenom vrstom otpada i opravdano rezultatima analize životnog ciklusa ukupnih učinaka stvaranja i gospodarenja tom vrstom otpada, odnosno najbolje rješenje s učinkom na okoliš“.

Prigotavlja se studija izvodivosti studija izvodivosti koje se odnose na planove i projekte za definiranje građevina:

-U postupcima odobravanja sadržaja izvodivosti građevina za gospodarenje opasnim otpadom i izgradnjom znanja, posebno je potrebno sagledati utjecaj na okoliš u zoni neopasnog otpada i odnose na planove i projekte.

Uz odobravanje za odobrenje treba:

-Uz odobravanje praktičnog tehnološkog rješenja izraditi električnoenergetski odjeljak a u svrhu zaštite zdravlja čitatelja od zračenja radioaktivnog otpada nakon završetka Projekta nuklearne energije Bežanijska kupaonica br. 10 (2014.) a savjetovanje regionalnih vlasti nadležnih sudara na planu u koji se uključuju lokalna tijela koja imaju u pogledu u članku „Prilog izvodivosti tehnološkog rješenja za zdravlje ljudi i okoliš životnog ciklusa odobrenja energetske uporabe otpada“ D. Buljajević, M. Frank, Hrvatski ograničeni međunarodnog izvora za velike električnoenergetske sustave – (EAS) 7. Savjetovanje: BO (CGO), Davor, 2005. http://www.cgo.hr/pdfs/13-03-2005.pdf. Izaz i opće: Bežanijska kupaonica u obitelji i obitelji ili obitelji odobrenja električnih sudara na sigurnost ovog projekta - Godišnjak od 1998 do 2004 or Mitigating Impact of Electric Power Grid on Migratory Birds in the Adriatic-Croatian Region (Prinosi, H.A.A., Smolčić, J.J., Bion, G.C. & Pina, N. R. (2005); ABRA Environmental Guidelines No. 04, CMR Technical Series No. 29, ABRA Technical Series No. 30, CMS Report ABRI Technical Series No. 3, Bonn, Germany 2012.


-Prilikom izradnje građevina za obradu otpada – postrojenja za proizvodnju energije (energane) treba izraditi izvodivost studije izvodivosti odnosa prema

5. IZMJENE I DOPUNE PP BRODSKO-POSAVSKE ŽUPANIJE

1.25 Postrojenje za obradu otpadnog mulja

Na kartografskom prikazu „10. Obrada, skladištenje i odlaganje otpada“ definirana se Postrojenje za obradu otpadnog mulja na lokaciji Stvorovski Brod-Vijuh.

Omogućava se izgradnja istih uz sve planirane uređaje kako bi se smanjili troškovi i utjecaj transporta.



U članku 198. definira se sadržaj postrojenja za obradu otpadnog mulja:

„Uz uređaj za pročišćavanje otpadnih voda koara se - postrojenje za obradu otpadnog mulja iz otpadnih voda. Predstavljaju postrojenja u najvećem dijelu fizikalno-kemijska obrade ili na neki drugi način, a sve u cilju izvođenja stabilnog mulja iz otpadnih voda koji se može koristiti:

- u poljoprivredne svrhe;
- korištenje na ne-poljoprivrednom zemljištu poput proizvodnje bijska koje će se koristiti kao energent;
- koristi za revalorizaciju pokrovnog sloja na odlagalištima otpada.


mulj koji nastaje kao nusprodukt biološkog procesa obrade otpadnih voda, može se obraditi do konačnog produkta koji je inerten za okoliš i tada ga je moguće iskoristiti kao sirovinu u građevinarstvu.“

Korištenje mulja u poljoprivredne svrhe omogućuje satnu za prethodnu obradu mulj obalnih područja kriterijima omogućuje korištenje za potrebe i kulture koje nisu u sustavu proizvodnje hrane, kao i proizvodni vrijednostima štetnih tvari u skladu s posebnim propisima. Izričito se zabranjuje korištenje mulja iz uređaja za pročišćavanje u ekoloških i integriranoj proizvodnji.

5. IZMJENE I DOPUNE PP BRODSKO-POSAVSKE ŽUPANIJE

1.25 Postrojenje za mehaničko-biološku (aerobnu ili anaerobnu) obradu otpada

Na kartografskom prikazu „10. Obrada, skladištenje i odlaganje otpada“ definirana se Postrojenje za mehaničko-biološku (aerobnu ili anaerobnu) obradu otpada na lokaciji CGO.



U članku 195. definira se sadržaj Postrojenja za mehaničko-biološku (aerobnu ili anaerobnu) obradu otpada:

RCGO je predviđen sa sadržajima definiranim zakonom kao i mogućnošću izgradnje dodatnih građevina za obradu otpada (mehanička obrada ili mehaničko-biološka), a kroz izradu predviđene Studije izvodljivosti detaljnije će se definirati sadržaj i tehnologija uz uvažavanje odjava gospodarstva otpadom propisanim zakonima i planovima na nivou Republike Hrvatske.“

5. IZMJENE I DOPUNE PP BRODSKO-POSAVSKE ŽUPANIJE

– ostale građevine za sakupljanje i obradu otpada kojemu nisu državnog i regionalnog značaja

Predložene građevine i postrojenja kojima su obuhvaćeni područja manje količine otpada, a definiraju se kao: proširenje kanone podizak lokalnih samouprava (PPUO) i PPUO u zoni za gospodarstvenarjenje!

Definira se riječ:

Pre obliku lokacije za ostale građevine preferirani su oblici lokacije:

1. Na planirani ostale građevine u gospodarskim zonama u kojima je omogućeno istovremeno uspostavljanje proizvodnih i uslužnih jedinica (uključujući i PPUO).
2. U svrhu objedinjavanja otpada ne uključuje ljudi za ostale građevine za sakupljanje i obradu otpada na lokalnoj razini, koje su izvan granica lokalnih masa, područja je izvan lokalnih granica, koje se u svrhu privremene pripreme za lokalnog razina uspostavljanje neposredno priključna poljevanja od općinskih područja, koje u ovom smislu uključuju stambene, hotelske, škole i turističke središta, škole i vrtičke škole, sklopovne centre i poslovne centre, igrališta i sl. u zone stambene, ugostiteljske, društvene, turističke i rekreativne namjene.
3. Za svaku lokalnu preferirani zone koje imaju posebni poseban pristup u odnosu na zone stambene namjene.

5. IZMJENE I DOPUNE PP BRODSKO-POSAVSKE ŽUPANIJE

Točka 1.4. Građevine do uspostave CGO - odlagališta do uspostave CGO

U članku 203. definira se status postojećih aktivnih odlagališta:

„Do izgradnje CGO ili sukladno „Dinamici zatvaranja odlagališta neopasnog otpada na području Republike Hrvatske“, zatrzavaju se odlagališta:

1. Vjuš Savonski Brod
2. Saguje – ml. Nova Gradiska
3. Davor

Slijedom niza planiranih perioda do uspostave CGO na navedenim odlagalištima omogućava se sukladno analizi postojećih kapaciteta po potrebi proširenje odlagališne površine uz uvažavanje predviđenog smanjenja količina otpada definiranih Planom gospodarenja otpadom RH za razdoblje 2017. – 2022. godine. (MN RH 3/17). Navedeno proširenje usklađuje se kroz PPUO ili PPUO ili potrebne dokumente i studije.“

Točka 2. Analiza i potreba dopune prateće infrastrukture vezane za građevine gospodarenja otpadom državnog i regionalnog značaja

Povećanje prometa dslave otpada ima negativni utjecaj na sastavnice okoliša i kroz izmjenu i dopunu Plava definira se izmjena sastavnica prometna na kritičnim točkama RCGO i RC Vjuš kroz točku 2.1. Industrijske kolosijeci i omogućavanje izgradnje Istočne vjorne ceste s defiliranjem dijela potrebnog koridora u točki 2.2.

5. IZMJENE I DOPUNE PP BRODSKO-POSAVSKE ŽUPANIJE

5. IZMJENE I DOPUNE PP BRODSKO-POSAVSKE ŽUPANIJE

3.Zahjevi tijela koji se odnose na izmjenu i dopunu

3.1. Usklađivanje ekološke mreže s važećom Uredbom
 Nov Uredba o ekološkoj mreži (NN 80/19) usklađuje se kartografski prikaz

3. Ujost korišćenja i zaštite prostora 3.2. Područja primjene posebnih mjera urođenja i zaštite 3.2.3. Područja i dijelovi primjene planskih mjera zaštite s kartom ekološke mreže kartografski prikaz: ...broj 15,

-u segmentu granica i naziva ekološke mreže, kao i do teksta 1.1.1. 3. Zaštićene cjeline" u djelu podnaslova Ekološka mreža i prethodni članak 180 odredbi za provođenje.

HVALA NA PAŽNJI

5. IZMJENE I DOPUNE PP BRODSKO-POSAVSKE ŽUPANIJE



REPUBLIKA HRVATSKA
BRODSKO-POSAVSKA ŽUPANIJA
UPRAVNI ODJEL ZA GRADITELJSTVO,
INFRASTRUKTURU I ZAŠTITU OKOLIŠA

KNJIGA PRIMJEDBI

**5. IZMJENE I DOPUNE PROSTORNOG PLANA BRODSKO-
POSAVSKE ŽUPANIJE I STRATEŠKA STUDIJA O UTJECAJU 5.
IZMJENA I DOPUNA PROSTORNOG PLANA BRODSKO-POSAVSKE
ŽUPANIJE NA OKOLIŠ**

FAZA: PRIJEDLOG PLANA

JAVNI UVID OD 9.7.2020. DO 7.8.2020. GOD.

NOSITELJ IZRADE: BRODSKO-POSAVSKA ŽUPANIJA, UPRAVNI ODJEL ZA
GRADITELJSTVO, INFRASTRUKTURU I ZAŠTITU OKOLIŠA

IZRAĐIVAČ PLANA: ZAVOD ZA PROSTORNO UREĐENJE
BRODSKO-POSAVSKE ŽUPANIJE

IZRAĐIVAČ STRATEŠKE STUDIJE: EKO INVEST d.o.o., Zagreb

PODACI O PODNOSITELJU PRIMJEDBE


IME I PREZIME/IVRTKA	
ADRESA	
TELEFON	

SADRŽAJ PRIMJEDBE

Upravni odjel za graditeljstvo, infrastrukturu i
zaštitu okoliša tvrdi da poslovna uprava je

Dana 10.08.2020. godine
zaključeno je kuziga primjedbi.
Nije korišteno ni jedna primjedba,
prijedlog niti ništa nije vraćeno
na predmet same razgovore. održane
od 09.07. do 07.08.2020. godine

TRIVREMENI PROČELNIK



DATUM PRIMJEDBE	
POTPIS PODNOSITELJA PRIMJEDBE	



**REPUBLIKA HRVATSKA
BRODSKO-POSAVSKA ŽUPANIJA**

LJILJA 1932

REPUBLIKA HRVATSKA BRODSKO-POSAVSKA ŽUPANIJA 27211-01 UPRAVNI ODJEL ZA GRADITELJSTVO INFRASTRUKTURU I ZAŠTITU OKOLIŠA - SLAVONSKI BROD			
Primljeno:	08. 07. 2020		
Klasifikacijska oznaka	351-02/18-01/47		Ustroj. jed.
Upravljački broj	2178/1-04-20-46		Pril. Vrij.
			- -

UPRAVNI ODJEL ZA GOSPODARSTVO I POLJOPRIVREDU

KLASA: 320-01/20-01/ 29

URBROJ: 2178/1-04-20-02

Slavonski Brod, 08. srpnja 2020. godine

Upravni odjel za graditeljstvo,
infrastrukturu i zaštitu okoliša
n/r gosp. Miroslav Jarić, privremeni pročelnik
-ovdje-

PREDMET: Prijedlog 5. izmjena i dopuna Prostornog plana Brodsko-posavske županije i Strateška studija utjecaja na okoliš 5. izmjena i dopuna Prostornog plana Brodsko-posavske županije - mišljenje, dostavlja se

Poštovani,

Sukladno Vašem zahtjevu KLASA: 351-02/18-01/47, URBROJ:2178/1-03-20-44 od 01. srpnja 2020. godine za izradu Prijedloga 5. izmjena i dopuna Prostornog plana Brodsko-posavske županije i Strateške studije o utjecaju 5. izmjena i dopuna Prostornog plana Brodsko-posavske županije na okoliš, Upravni odjel za gospodarstvo i poljoprivredu smatra da nema značajnih utjecaja na okoliš iz nadležnosti ovog Upravnog odjela za provedbu predmetnog prostornog plana.

S poštovanjem,



PRIVREMENI PROČELNIK
Miroslav Jarić, mag.ing.agr.

U



REPUBLIKA HRVATSKA
BRODSKO-POSAVSKA ŽUPANIJA
2178/1-03 UPRAVNI ODJEL ZA GRADITELJSTVO,
INFRASTRUKTURU I ZAŠTITU OKOLIŠA - SLAVONSKI BROD

1966

Primijeno: 13. 09. 2020		
Klasifikacijska oznaka	odnos. jed.	
351-02/18-01/47	03	
Uredbeni broj	pril.	vrij.
376-20-47	-	-

KLASA: 350-05/19-01/37
URBROJ: 376-05-3-20-04
Zagreb, 8.7.2020.

Republika Hrvatska
Brodsko-posavska županija
Upravni odjel za graditeljstvo i prostorno uređenje
Trg Pobjede bb
35000 SLAVONSKI BROD

Predmet: Brodsko posavska županija
V. IZMJENE I DOPUNE PP BRODSKO – POSAVSKE ŽUPANIJE
- mišljenje u tijeku javne rasprave

Veza: Vaš dopis KLASA: 351-02/18-01/47, URBROJ: 2178/1-03-20-44 od 1. srpnja 2020.

Poštovani,

Hrvatska regulatorna agencija za mrežne djelatnosti (dalje: HAKOM) zaprimila je vaš dopis kojim tražite da na osnovu članka 97. Zakona o prostornom uređenju (NN br. 153/13, 65/17, 114/18, 39/19) i članka 25. stavka 2. i 3. Zakona o elektroničkim komunikacijama (NN br. 73/08, 90/11, 133/12, 80/13, 71/14 i 72/17) izda mišljenje na prijedlog V. IZMJENE I DOPUNE PP BRODSKO – POSAVSKE ŽUPANIJE za javnu raspravu.

Uvidom u dostavljeni prijedlog V. IZMJENE I DOPUNE PP BRODSKO – POSAVSKE ŽUPANIJE za javnu raspravu **potvrđujemo** da na prijedlog nemamo primjedbi.

S poštovanjem,

RAVNATELJ

HRVATSKA REGULATORNA AGENCIJA

ZA MREŽNE DJELATNOSTI *od. Tundorac*
mr.sc. Miran Gosta

Roberta Frangeš Mihanovića 9

3 2 0 0 0 0

Dostaviti:


I. Naslovu preporučeno

HRVATSKA REGULATORNA AGENCIJA ZA MREŽNE DJELATNOSTI

Roberta Frangeš Mihanovića 9, 10110 Zagreb / OIB: 87950783661 / Tel: (01) 7007 007, Fax: (01) 7007 070 / www.hakom.hr



631001
1980


REPUBLIKA HRVATSKA
POŽEŠKO-SLAVONSKA ŽUPANIJA
 UPRAVNI ODJEL ZA GOSPODARSTVO I
 GRADITELJSTVO
 Odsjek za prostorno uređenje, graditeljstvo
 i zaštitu okoliša

REPUBLIKA HRVATSKA			
BRODSKO-POSAVSKA ŽUPANIJA			
2178/1-03 UPRAVNI ODJEL ZA GRADITELJSTVO			
INFRASTRUKTURU I ZAŠTITU OKOLIŠA - SLAVONSKI BROD			
Primljeno	18. 07.	2020.	
Klasifikacijska oznaka	351-02/18-01/47	Ustroj. jed.	03
Uredbeni broj	21271-20-48	Prih. Vrij.	

KLASA: 351-03/20-01/11
 URBROJ: 2177/1-03-03/13-20-2
 Požega, 13. srpnja 2020.

BRODSKO- POSAVSKA ŽUPANIJA
 Upravni odjel za graditeljstvo,
 infrastrukturu i zaštitu okoliša
 „Javna rasprava-Prijedlog IIDPP BPŽ i
 Strateška studija”
 Petra Krešimira IV br. 1, 35 000 Slavonski Brod

PREDMET: Prijedlog 5. Izmjena i dopuna Prostornog plana Brodsko-posavske županije i
 Strateška studija utjecaja na okoliš 5. izmjena i dopuna Prostornog plana Brodsko-
 posavske županije
 – mišljenje, dostavlja se

Dopisom Klasa: 351-02/18-01/47, URBROJ: 2178/1-03-20-44 od 01. srpnja 2020. godine, zatražili ste mišljenje na Prijedlog 5. Izmjena i dopuna Prostornog plana Brodsko-posavske županije i Stratešku studiju utjecaja na okoliš 5. Izmjena i dopuna Prostornog plana Brodsko- posavske županije, sukladno članku 23. stavak 2. Uredbe o strateškoj procjeni utjecaja strategije, plana i programa na okoliš (Narodne novine, broj 3/17) i članku 101. Zakona o prostornom uređenju (Narodne novine, broj 153/13, 65/17, 114/18, 39/19, 98/19).

Uvidom u dokumentaciju koja je objavljena na mrežnim stranicama Brodsko-posavske županije, Upravni odjel za gospodarstvo i graditeljstvo Požeško-slavonske županije, Odsjek za prostorno uređenje, graditeljstvo i zaštitu okoliša nema primjedbi i prijedloga vezanih na iste.


 3
 PROJEKCIJA:
 Branka Kuba, dipl. oec.

- DOSTAVITI:**
1. Naslovu
 2. Evidencija
 3. Pismohrana

REPUBLICA HRVATSKA
BRODSKO-POSAVSKA ŽUPANIJA
OPĆINA VRPOLJE
OPĆINSKA NAČELNICA

Klasa: 350-01/20-01/06
Urbroj: 2178/11-02-20-2
Vrpolje, 10. srpnja 2020.g.

Brodsko-posavska županija
Upravni odjel za graditeljstvo, infrastrukturu
i zaštitu okoliša
Petra Krešimira IV br. 1
35 000 Slavonski Brod

PREDMET: Prijedlog 5. izmjena i dopuna Prostornog plana Brodsko-posavske županije
i Strateška studija utjecaja na okoliš 5. izmjena i dopuna Prostornog plana
Brodsko-posavske županije
- dostavlja se -

Općina Vrpolje zaprimila je 5. izmjenu i dopunu Prostornog plana Brodsko-posavske županije i Strateške studije utjecaja na okoliš 5. izmjene i dopune Prostornog plana Brodsko-posavske županije Klasa: 351-02/18-01/47, Urbroj: 2187/1-03-20-44 od 01. srpnja 2020. godine.

Nakon uvida u dokumentaciju, Općina Vrpolje nema posebnih zahtjeva vezano za 5. izmjenu i dopunu Prostornog plana Brodsko-posavske županije i mišljenja smo da nije potrebno provoditi Stratešku studiju utjecaja na okoliš za 5. izmjenu i dopunu Prostornog plana Brodsko-posavske županije.

S poštovanjem,

OPĆINA VRPOLJE
OPĆINSKA NAČELNICA



23127A 1995

REPUBLICA HRVATSKA BRODSKO-POSAVSKA ŽUPANIJA 21751-03 UPRAVNI ODJEL ZA GRADITELJSTVO, INFRASTRUKTURU I ZAŠTITU OKOLIŠA - SLAVONSKI BROD		
Prinijeto: 16. 07. 2020.		
Klasifikacijska oznaka	Ustroj, jed.	
351-02/18-01/47	03	
Uredbeni broj	Pril.	Vrij.
2178/11-02-44	-	-

Broj dopisa: D-135/2020
U Osijeku, 14.7.2020.

REPUBLIKA HRVATSKA
BRODSKO-POSAVSKA ŽUPANIJA
2178/1-03 UPRAVNI ODJEL ZA GRADITELJSTVO,
INFRASTRUKTURU I ZAŠTITU OKOLIŠA - SLAVONSKI BROD

Prijeto:	20.07.2020
Klasifikacijska oznaka	Ustroj. jed.
511-02/18-01/47	03
Uredbeni broj	Pril. Vrij.
383-20-50	

BRODSKO-POSAVSKA ŽUPANIJA
Upravni odjel za graditeljstvo, infrastrukturu
i zaštitu okoliša,
35000 SLAVONSKI BROD
Petra Krešimira IV. br. 1,

Predmet: Javna rasprava o prijedlogu 5. izmjena i dopuna prostornog plana BPŽ i
Strateška studija
- primjedba u fazi javne rasprave


Poštovani,

Na temelju javnog poziva za sudjelovanje u javnoj raspravi o Prijedlogu 5. izmjena i dopuna prostornog plana Brodsko-posavske županije i Strateške studije utjecaja plana na okoliš, objavljenog na web stranici Brodsko-posavske županije i uvidom u Prijedlog 5. izmjena i dopuna prostornog plana Brodsko-posavske županije dajemo primjedbu u fazi javne rasprave. Budući da je tijekom izrade idejnog rješenja i Studije o utjecaju na okoliš Istočne vezne ceste u Slavonskom Brodu utvrđena neusklađenost prostorno-planske dokumentacije čije je rješavanje ključno za realizaciju navedene projektne dokumentacije ovim putem dajemo prijedlog dopune predloženih odredbi za provedbu:

- U svezi sa infrastrukturnim koridorima (Istočna vezna cesta) predlažemo da se na odgovarajućem mjestu, možda odmah u članku 13. odredbi za provođenje upotrijebi i formulacija "neposrednom provedbom ovog Plana" za što su elementi i definirani, a i smisao odredbi je takav.

S poštovanjem!

Direktor:


Hrvoje Bošnjak, dipl.ing.građ.



Rencon d.o.o.
Vijenac I. Mažuranića 8
31000 Osijek
Oib: 28712783384

2048



REPUBLIKA HRVATSKA
MINISTARSTVO TURIZMA

KLASA: 350-02/19-02/2
URBROJ: 529-04-01-03/1-20-4
Zagreb, 16. srpnja 2020.



REPUBLIKA HRVATSKA
BRODSKO-POSAVSKA ŽUPANIJA
2178/1-03 UPRAVNI ODJEL ZA GRADITELJSTVO,
INFRASTRUKTURU I ZAŠTITU OKOLIŠA - SLAVONSKI BROD

Primljeno: 10. 07. 2020.		
Klasifikacijska oznaka	Ustroj. jed.	
351-02/18-01/47	03	
Unos/beni broj	Pril.	Vrij.
529-20-51	-	

BRODSKO-POSAVSKA ŽUPANIJA
Upravni odjel za graditeljstvo,
infrastrukturu i zaštitu okoliša

PREDMET: Javna rasprava o Strateškoj studiji utjecaja na okoliš i Prijedlogu 5.
Izmjena i dopuna Prostornog plana Brodsko-posavske županije
- mišljenje, daje se

Poštovani,

nastavno na Vaš dopis (KLASA:351-02/18-01/47, URBROJ:2178/1-03-20-44) od 01. srpnja 2020. kojim nas obavještavate o postupku javne rasprave o Strateškoj studiji utjecaja na okoliš i Prijedlogu 5. Izmjena i dopuna Prostornog plana Brodsko-posavske županije. Ministarstvo turizma se ovim putem očituje kako nema primjedbi na navedene dokumente, a naročito podržava mjere zaštite okoliša koji se odnose na definiranu udaljenost reciklažnih dvorišta od prostora koja su namijenjena smještaju poslovnih, kulturnih i turističkih sadržaja.

S poštovanjem,

POMOĆNIK MINISTRA

Robert Pende




REPUBLIKA HRVATSKA
HRVATSKA AGENCIJA ZA CIVILNO ZRAKOPLOVSTVO
Ulica grada Vukovara 284, 10 000 Zagreb

KLASA: 350-02/20-01/33
URBROJ: 376-05-01-20-2

Zagreb, 22. srpanj 2020.

2098

REPUBLIKA HRVATSKA BRODSKO-POSAVSKA ŽUPANIJA 2178/1-03 UPRAVNI ODJEL ZA GRADITELJSTVO INFRASTRUKTURU I ZAŠTITU OKOLIŠA - SLAVONSKI BROD	
Primijeno: 23. 07. 2020	
Klasifikacijska oznaka	Ustroj. jed.
181-02/18-01/47	03
Urudžbeni broj	Pril. i broj
376-20-52	1

Brodsko-posavska županija
Upravni odjel za graditeljstvo,
infrastrukturu i zaštitu okoliša
Petra Krešimira IV. br. 1
35000 Slavonski Brod

Predmet: Prijedlog 5. izmjena i dopuna Prostornog plana Brodsko-posavske županije i strateška studija utjecaja na okoliš 5. Izmjena i dopuna Prostornog plana Brodsko-posavske županije
- mišljenje, daje se

Podneskom, KLASA: 351-02/18-01/47, URBROJ: 2178/1-03-20-44 od 01. srpnja 2020. godine, proslijeđenog od strane Ministarstva mora, prometa i infrastrukture u Hrvatsku agenciju za civilno zrakoplovstvo dana 08. srpnja 2020. na nadležno postupanje, dostavili ste Prijedlog 5. izmjena i dopuna Prostornog plana Brodsko-posavske županije i stratešku studiju utjecaja na okoliš 5. Izmjena i dopuna Prostornog plana Brodsko-posavske županije, te zatražili mišljenje za izradu izmjena i dopuna Plana.

U skladu s vašim traženjem, a uvidom u prijedlog 5. izmjena i dopuna Prostornog plana Brodsko-posavske županije i stratešku studiju utjecaja na okoliš 5. Izmjena i dopuna Prostornog plana Brodsko-posavske županije (http://www.bpzpu.hr/download/PP_5iID_PP_BPZ.zip), utvrđeno je da je Prostorni plan Brodsko-posavske županije potrebno ispraviti i dopuniti u skladu s primjenjivim odredbama Zakona o zračnom prometu („Narodne novine“, broj: 69/09, 84/11, 54/13, 127/13 i 92/14), Pravilnika o aerodromima („Narodne novine“, broj: 100/2019) i Pravilnika o gradnji i postavljanju zrakoplovnih prepreka („Narodne novine“, broj: 100/2019).

U grafičkom prikazu Prostornog plana potrebno se također uskladi sa odredbama Pravilnika o gradnji i postavljanju zrakoplovnih prepreka („Narodne novine“, broj: 100/2019).

Potrebno je također uskladi nazive/pojmове, a koji se koriste u Prostornom planu s odredbama Zakona o zračnom prometu i navedenim pravilnicima.

S poštovanjem,


Zrakoplovni inspektor
Davor Budimir
Davor Budimir

Na znanje:
Ministarstvo mora, prometa i infrastrukture, Prilavije 14, 10 000 Zagreb

Hrvatska agencija za civilno zrakoplovstvo, Ul. Grada Vukovara 284, 10000 Zagreb
tel: (+385 1) 2369 300 fax: (+385 1) 2369 304; E-mail: ccaa@ccaa.hr; Oib: 76106505525



REPUBLIKA HRVATSKA
MINISTARSTVO OBRANE
ZAGREB

UPRAVA ZA MATERIJALNE RESURSE
SEKTOR ZA VOJNU INFRASTRUKTURU
Služba za vojno graditeljstvo i
energetsku učinkovitost

KLASA: 350-02/19-01/28
URBROJ: 512M3-020201-20-8
Zagreb, 27. srpnja 2020.

2148

REPUBLICA HRVATSKA BRODSKO-POSAVSKA ŽUPANIJA 2178/1-03 UPRAVNI ODJEL ZA GRADITELJSTVO INFRASTRUKTURU I ZAŠTITU OKOLIŠA - SLAVONSKI BROD	
Primljena:	30. 07. 2020
Klasifikacijska oznaka	Ustroj jed
551-01/18-01/42	03
Unutarnji broj	Pril. V.o.
512-20-53	

BRODSKO - POSAVSKA ŽUPANIJA
Upravni odjel za graditeljstvo,
infrastrukturu i zaštitu okoliša
Petra Krešimira IV. br. 1
35000 SLAVONSKI BROD

PREDMET: 5. Izmjene i dopune PP Brodsko – posavske županije,
- očitovanje, dostavlja se

VEZA: Vaš akt KLASA: 351-02/18-01/47, URBROJ: 2178/1-03-20-44,
od 01. srpnja 2020. godine

Aktom iz veze zatražena je dostava mišljenja, prijedloga i primjedbi na prijedlog 5. Izmjena i dopuna Prostornog plana Brodsko - posavske županije, te Strateške studije utjecaja na okoliš.

Uvidom u mrežne stranice Brodsko - posavske županije, čiji ste nam link dostavili, utvrđeno je da u prijedlogu izmjena nije došlo do promjene u odnosu na vojne lokacije i da su uvaženi prethodno iskazani zahtjevi za zaštitu interesa obrane na području obuhvata plana.

I nadalje ostajemo pri našim ranijim zahtjevima kojima su na temelju odredbi Pravilnika o zaštitnim i sigurnosnim zonama oko vojnih objekata lokacija i građevina ("Narodne novine" broj 122/15) određene zaštitne i sigurnosne zone za vojnu lokaciju:
- 1, LUP - PEI DEGMAN

Nemamo primjedbi na prijedlog Strateške studije utjecaja na okoliš 5. Izmjena i dopuna PP Brodsko – posavske županije.

SI
W

Dostaviti:
- naslovu
- pismohrana, ovdje

S poštovanjem,
VODITELJ SLUŽBE
Velimir Anić, dipl. ing. geod.



Sektor za pripremu, građenje i rekonstrukciju
Odjel za strateško planiranje

KLASA: 350-02/12-01/27

URBROJ: 345-200-210-211/516-20-11/DB

Zagreb, 23. 07. 2020. god.

Primijeno:	30. 07. 2020.	
Klasifikacijska oznaka	Ustroj. jed.	
351-02/18-01/47	03	
Uredbeni broj	Pril.	Vrij.
345-20-54		

REPUBLIKA HRVATSKA
BRODSKO-POSAVSKA ŽUPANIJA
UPRAVNI ODJEL ZA GRADITELJSTVO
INFRASTRUKTURU I ZAŠTITU OKOLIŠA
Petra Krešimira IV. br.1
35 000 SLAVONSKI BROD

Predmet: 5. izmjene i dopune Prostornog plana Brodsko-posavske županije i Strateška studija o utjecaju na okoliš 5. izmjena i dopuna Prostornog plana Brodsko – posavske županije
- javna rasprava, mišljenje

Zaprimili smo Vaš dopis, KLASA: 351-02/18-01/47, URBROJ: 2178/1-03-20-44 od 01. srpnja 2020. godine, kojim ste nas obavijestili o održavanju javne rasprave u postupku izrade 5. izmjena i dopuna Prostornog plana Brodsko–posavske županije i Strateške studije o utjecaju za okoliš 5. izmjena i dopuna Prostornog plana Brodsko–posavske županije.

Temeljem članka 101. Zakona o prostornom uređenju („Narodne novine“ broj 153/13, 65/17, 114/18, 39/19 i 98/19) i članka 82. Zakona o cestama („Narodne novine“ broj 84/11, 22/13, 54/13, 148/13, 92/14 i 110/19) Hrvatske ceste d.o.o. izvršile su pregled izradene prostorno-planske dokumentacije te daju očitovanje na predložena rješenja cestovne infrastrukture državnog značenja:

Utvrđujemo da su uvršteni svi zahtjevi koje smo vam dostavili našim dopisom, KLASA: 350-02/12-01/27, URBROJ: 345-200-210-211/516-19-08/DB od 20. 02. 2020. godine, u postupku davanja podataka.

Nakon izvršenog pregleda Strateške studije o utjecaju na okoliš 5. izmjena i dopuna Prostornog plana Brodsko–posavske županije utvrđujemo da su Mjere zaštite okoliša iz ishodenih Rješenja o prihvaljivosti zahvata za okoliš za planirane države ceste uvažene u strateškoj studiji.

Slijedom navedenog nemamo primjedbi na Prijedlog 5. izmjena i dopuna Prostornog plana Brodsko–posavske županije i Stratešku studiju o utjecaju za okoliš 5. izmjena i dopuna Prostornog plana Brodsko–posavske županije.

S poštovanjem

Direktor Sektora
Darko Šošić, dipl. ing. građ.



Na znanje:
- Pismohrana, ovdje

**HŽ INFRASTRUKTURA**

10 000 Zagreb, Mihanovićeve 12

LJILJA 2211

SEKTOR ZA RAZVOJ, PRIPREMU
I PROVEDBU INVESTICIJA I EU
FONDOVA

tel: +385 (0)1 4533778

fax: +385 (0)1 3783396

e-mail: goran.ilkoski@hzinfra.hr

naš broj i znak: 5593/20, 1.3.1. GI

vaš broj i znak: KLASA: 351-02/18-01/47

datum: 31.07.2020.

URBROJ: 2178/1-03-20-24

REpublika HRVATSKA		REpublika HRVATSKA	
BRODSKO-POSAVSKA ŽUPANIJA		BRODSKO-POSAVSKA ŽUPANIJA	
INFRASTRUKTURA I ZAŠTITU OKOLIŠA - SLAVONSKI BROD		Upravni odjel za graditeljstvo,	
Primljeno: 07.08.2020	infrastrukturu i zaštitu okoliša	Trg Petra Krešimira IV	
Klasifikacijska oznaka: 351-02/18-01/47	Utroj: 03	35 000 Slavonski Brod	
Uredbeni broj: 376-20-55	Pril.	Vrij.	

Predmet: Prijedlog 5. Izmjene i dopune Prostornog plana Brodsko-posavske županije i Strateška studija utjecaja na okoliš 5. Izmjene i dopune Prostornog plana Brodsko-posavske županije
– dostava očitovanja u postupku javne rasprave

Na osnovu Prijedloga 5. Izmjene i dopune Prostornog plana Brodsko-posavske županije i županije i Strateške studije utjecaja na okoliš 5. Izmjene i dopune Prostornog plana Brodsko-posavske županije, dostavljamo očitovanje na iste:

Na osnovu danih zahtjeva za izradu Prijedloga Plana našim dopisom broj: 669 /19, 1.3.1. /M.P. od 29.01.2019. godine, u tekstualnom dijelu nazive postojećih željezničkih pruga trebalo bi novelirati na način da se izostave riječi „od značaja“ u nazivu željezničkih pruga M104, M303 i L205 radi sukladnosti s važećom Odlukom o razvrstavanju željezničkih pruga (»Narodne novine«, broj 3/14 i 72/17). Riječi „od značaja“ korišteni su Odlukom o razvrstavanju željezničkih pruga (»Narodne novine«, broj 81/06 i 13/07), a koja je prestala važiti stupanjem na snagu Odluke o razvrstavanju željezničkih pruga (»Narodne novine«, broj 3/14 i 72/17). Po istoj osnovi, u prilogama Prijedloga Plana 4. Popis sektorskih dokumenata i propisa koje je bilo potrebno poštivati u izradi, Zakon o sigurnosti u željezničkom prometu (NN 40/07, 120/08, 61/11 i 54/13) prestao je važiti stoga ga treba zamijeniti s važećim zakonskim aktom: Zakon o sigurnosti i interoperabilnosti željezničkog sustava (NN 63/20), te nadopuniti s podzakonskim aktima navedenim našim dopisom broj: 669 /19, 1.3.1. /M.P. od 29.01.2019. godine. Isto treba primijeniti u točki: 6.1.3. Željeznički promet, Članak 91. tako da glasi: „Koridore postojećih željezničkih pruga potrebno je štiti u skladu s odredbama Zakona o sigurnosti interoperabilnosti željezničkog sustava“

Također, u tekstualnom dijelu Prijedloga Plana naziv javnopravnog tijela u funkciji upravitelja željezničke infrastrukture treba glasniti: HŽ Infrastruktura d.o.o. za upravljanje, održavanje i izgradnju željezničke infrastrukture, a ne „HŽ“ kako je navedeno prijedlogom Plana.



HŽ Infrastruktura d.o.o. ZAGREB, Mihanovićeve 12, TRGOVAČKI SUD U ZAGREBU, MBS: 080500485, OIB: 39901919985,
Naziv i sjedište banke: Privredna banka Zagreb d.o.o., Zagreb, Radnička cesta 50, BROJ RAČUNA: HR4423400091110252804,
TEMELJNI KAPITAL: 224.188.000,00 kuna,
PREDSJEDNIK UPRAVE: Ivan Kršić, dipl. ing. građ.
ČLANOVI UPRAVE: mr. sc. Darko Barišić, dipl. ing.; Nikola Ljuban, dipl. ing.; Krunoslav Papić, dipl. ing.; Marko Z. Žubnić, dipl. ing.

HŽ Infrastruktura d.o.o. potpisala je ugovor za „Izradu studijske dokumentacije modernizacije željezničke dionice Okučani – Vinkovci“, kao dio Projekta „Izrade projektne dokumentacije za modernizaciju željezničke dionice Okučani – Vinkovci“. Svrha izrade studijske dokumentacije je identificiranje mogućih infrastrukturnih i organizacijskih rješenja, ispitivanje njihove isplativosti, izbor optimalnih tehničko-tehnoloških rješenja za pojedine pružne dionice i čvorišta te određivanje prioriteta i vremenskog okvira za njihovu provedbu. U skladu s navedenim izradit će se idejna rješenja i višekriterijska analiza, Studija izvodljivosti projekta, Prethodna ekonomska i financijsku analiza projekta (CBA) i Studija utjecaja na okoliš. Navedeni ugovor za izradu studijske dokumentacije s 85 % sredstava sufinancira se iz Instrumenta za povezivanje Europe. Na temelju rezultata i zaključaka studijske dokumentacije pristupit će se sljedećoj fazi, projektnoj dokumentaciji koja je neophodna za dobivanje lokacijske dozvole i građevinskih dozvola.

U tom smislu, a radi izvršnosti Prostornog plana Brodsko-posavske županije za potrebe provođenja projekata od državne važnosti, unutar poglavlja 6. Uvjeli (funkcionalni, prostorni, ekološki) utvrđivanja prometnih i drugih infrastrukturnih sustava u prostoru, 6.1.3. Željeznički promet potrebno je dodati provedbenu mjeru sa dopunom članka 92. na način tako da isti glasi:

„Na postojećim trasama željezničkih pruga mogu se vršiti rekonstrukcije dionica u svrhu poboljšanja prometno tehničkih elemenata, što se ne smatra promjenom trase, a u skladu s mjerama definiranim u izrađenoj Studiji utjecaja na okoliš i budućih idejnih projekata modernizacije željezničke pruge M104“.

Također, tražimo da se isti članak 92. dopuni novom alinejom koja glasi: *„Za građevine navedene točkom 2. Uvjeli određivanja prostora građevina od važnosti za Državu i Županiju, članak 17. alineja b) Željeznički promet, izdavanje upravnih akata za gradnju i modernizaciju željezničkih pruga (lokacijske i građevinske dozvole) provodi se temeljem odredbi ovog Plana i njegovih izmjena i dopuna.“*

Strateška studija utjecaja na okoliš 5. Izmjene i dopune Prostornog plana Brodsko-posavske županije treba biti ispravljena odnosno usklađena s svim gore prethodno navedenim izmjenama i dopunama iz ovog očitovanja vezanih uz Prijedlog 5. Izmjene i dopune Prostornog plana Brodsko-posavske županije.

S poštovanjem,

DIREKTOR SEKTORA ZA RAZVOJ, PRIPREMU I
PROVEDBU INVESTICIJA I EU FONDOVA

Mirko Franović, dipl.ing.



list 2/2

HŽ Infrastruktura d.o.o. ZAGREB, Mihanovićeva 12, TRGOVAČKI SUD U ZAGREBU, MBS: 080590485, OIB: 39901919995.
Naziv i sjedište banke: Privredna banka Zagreb d.d., Zagreb, Radnička cesta 50, BROJ RAČUNA: HR4423409091110252804.
TEMELJNI KAPITAL: 224.186.000,00 kuna.
PREDSJEDNIK UPRAVE: Ivan Kršić, dipl. ing. građ.
ČLANOVI UPRAVE: mr. sc. Darko Barišić, dipl. ing.; Nikola Ljuban, dipl. ing.; Krunoslav Papić, dipl. ing.; Marko Z. Žubrinić, dipl. ing.



REPUBLIKA HRVATSKA
BRODSKO - POSAVSKA ŽUPANIJA
GRAD SLAVONSKI BROD

Upravni odjel za graditeljstvo,
prostorno uređenje i zaštitu okoliša
KLASA: 351-03/20-01/12
UR. BROJ: 2178/01-10-20-2
Slavonski Brod, 07. kolovoza 2020.g.

L7167A
2217

REPUBLIKA HRVATSKA BRODSKO-POSAVSKA ŽUPANIJA 2178/03 UPRAVNI ODJEL ZA GRADITELJSTVO INFRASTRUKTURU I ZAŠTITU OKOLIŠA - SLAVONSKI BROD			
Prijeto	10. 08. 2020		
Klasifikacijska oznaka		Ustroj. jed.	
351-03/18-01/47			03
Uručeni broj		Pril.	Vel.
2178/01-20-86		-	-

Brodsko – posavska županija
Upravni odjel za graditeljstvo,
infrastrukturu i zaštitu okoliša
Petra Krešimira IV 1
35000 Slavonski Brod

PREDMET: Prijedlog 5. Izmjena i dopuna Prostornog plana Brodsko – posavske županije i Strateška studija utjecaja na okoliš 5. Izmjena i dopuna Prostornog plana Brodsko – posavske županije
- mišljenje, dostavlja se

Poštovani,

Nastavno na poziv na javnu na javnu raspravu o mišljenje od 1. srpnja 2020. godine, KLASA: 351-02/18-01/47, URBROJ: 2178/1-03-20-44, te pregledom dokumentacije preuzete sa službenih stranica Brodsko – posavske županije

- Knjiga 1 prijedlog plana, izrađivač Javna ustanova Zavod za prostorno uređenje Brodsko – posavske županije, lipanj 2020.godine
- Knjiga 2 prijedlog plana, izrađivač Javna ustanova Zavod za prostorno uređenje Brodsko – posavske županije, lipanj 2020.godine
- Strateška studija utjecaja nacrta prijedloga V. izmjena i dopuna prostornog plana Brodsko – posavske županije na okoliš „EKO INVEST“ d.o.o., lipanj 2020.godine

smatramo da je prijedlog 5. liDPP BPŽ potrebno izmijeniti u sljedećem:

1. Na stranici 27., 73. i 81. Knjige 1 prijedlog plana i stranici 15. Strateške studije navedeno je da se ostale građevine za sakupljanje i obradu otpada koje nisu od državnog i regionalnog značaja definiraju kroz prostorne planove jedinica lokalnih samouprava u zonama gospodarske namjene I.

U prostornim planovima Grada Slavonskog Broda cjelokupno područje odlagališta Vijuš-jug, na kojemu su osim odlagališta otpada predviđeni i drugi sadržaji povezani sa gospodarenjem otpadom, označeno je kao zona K3 gospodarsko – poslovna namjena stoga predlažemo da se uz namjenu I u ovim liDPP BPŽ doda i K3 zona.

2. Na stranici 32. Knjige 1 prijedloga plana naznačeno je da je reciklažna dvorišta za građevni otpad potrebno planirati u izdvojenim građevinskim područjima izvan naselja gospodarske namjene I, na stranici 80. knjige 1 definirano je da se isti mogu graditi u zonama izdvojenog građevinskog područja gospodarske namjene I ili K3 označenog u PPUO/G, a na stranici 17. Strateške studije određeno je da se mogu graditi u zonama I ili K.

Molimo da se unutar teksta prijedloga plana i strateške studije navedeno uskladi u smislu da je dozvoljena gradnja i u K3 zoni s obzirom da je u prostornim planovima Grada Slavonskog Broda cjelokupno područje odlagališta Vijuš-jug označeno kao zona K3 gospodarsko – poslovna namjena.

3. Na stranici 21. Strateške studije molimo ispravak u nazivu plana gospodarenja otpadom Grada Slavonskog Broda.

Naime, Plan gospodarenja otpadom Grada Slavonskog Broda donio se za razdoblje od 2017. – 2022., a ne za razdoblje 2016. – 2022. kako je navedeno.

https://www.slavonski-brod.hr/images/sluzbeni_glasnik/2017/sluzbeni_glasnik_7.pdf

4. Na stranici 133. Strateške studije u tekstu nije navedena kazeta za zbrinjavanje građevnog otpada koji sadrži azbest na odlagalištu Vijuš-jug u Slavonskom Brodu dok je ista nacrtana na slici 51. na istoj stranici Strateške studije.
5. Na stranici 29. i 77. Knjige 1 prijedloga plana te stranici 168. Strateške studije navedeno je da je prilikom provođenja postupka ocjene utjecaja na okoliš za RC Vijuš potrebno provesti modeliranje dosega rasprostranja neugodnih mirisa i širenja buke na okolna naselja, uzimajući u obzir kumulativne utjecaje s pretovarnom stanicom.

Kako smo i naveli u obrazloženju koji je sastavni dio zahjeba za izradu V. IiDPP BPŽ za cjelokupno područje Vijuš-jug na kojemu je planirana gradnja pretovarne stanice, kompostane, sortirnice, reciklažnog dvorišta i dr. već je proveden postupak ocjene o potrebi procjene utjecaja zahvata na okoliš radi ishođenja izmjena i dopuna lokacijske dozvole. Ministarstvo zaštite okoliša i energetike donijelo Rješenje (KLASA: UPII-351-03/18-08/61, URBROJ: 517-03-1-2-18-14 od 12. studenog 2018.g.) da za predmetne zahvate nije potrebno provesti postupak procjene utjecaja na okoliš uz primjenu mjera zaštite okoliša i programa praćenja stanja okoliša iz Rješenja od 4. rujna 2006.g. (KLASA: UPII-351-03/05-02/00146, URBROJ: 531-08-3-1-AM-06-12) i Rješenja od 21. siječnja 2016.g. (KLASA: UPII-351-03/15-08/253, URBROJ: 517-06-2-1-16-9), a sukladno navedenim izmjenama mjera, te da nije potrebno provesti glavnu ocjenu prihvatljivosti za ekološku mrežu.

Smatramo da se navedeno ne treba nalaziti u tekstualnim odredbama prijedloga plana jer ne propisuju lokacijske uvjete kao ni namjenu prostoru ni uvjete za građenje, unaprjeđenje i zaštitu prostora kako je navedeno člankom 53. i 56. Zakona o prostornom uređenju. Također, navedene mjere donosi nadležno tijelo u postupku provođenja procjene utjecaja na okoliš odnosno ocjene o potrebi procjene utjecaja na okoliš sukladno važećem Zakonu iz zaštite okoliša te iste ne propisuju prostorni plan.

6. Navedeno iz točke 5. vrijedi za mjere i postupke definirane na stranici 74. knjige 1. prijedloga plana te mjere za korištenje mulja nakon obrade otpadnih voda određene na stranici 198. knjige 2. prijedloga plana.
7. U članku 85. tekstualnog dijela plana stoji: „...u širini određenoj za zaštitni pojas ceste prema Zakonu o javnim cestama...“. Napominjemo da Zakon o javnim cestama nije važeći zakonski akt u ovom trenutku u Republici Hrvatskoj. U tablici *analiza koridora IVC u važećim prostornim planovima* na stranici 25. Knjige 2. Prijedloga plana navedeno je da je širina koridora Istočne vezne ceste (IVC) u tekstualnim odredbama GUP-a grada Slavonskog Broda (Službeni vjesnik Brodsko-posavske županije, broj 02/05, 10/08 i Službeni glasnik Grada Slavonskog Broda, broj 01/16) 32 m, a na karti 22 m, što je netočan podatak. Uvidom u kartografski prikaz vidljivo je da je širina koridora cca 32 m.

Dodanim člankom 85.a navodite da se planirana Istočna vezna cesta (IVC) planira kao dvotračna sa širinom pojasa od 30 m koji se štiti u svrhu mogućih budućih proširenja trase ukoliko bi se u kasnijem planskom periodu ukazala potreba. Smatramo da u članku 85.a treba stajati da se IVC planira kao četverotračna, a iznimno je dopuštena gradnja samo dva traka u prvoj fazi izgradnje predmetne prometnice, kao što je navedeno u čl. 68. st. 11. tekstualnih odredbi GUP-a grada Slavonskog Broda.

Pripremili:

Irena Kozina, mag.ing.oecoling.

Martin Zarožinski, mag.ing.aedif.

Dostaviti:

1. Naslovu
2. Dosje
3. Pismohrana

PROČELNIK:

Damir Klaić, dipl.ing.građ.

42





REPUBLIKA HRVATSKA
MINISTARSTVO GOSPODARSTVA
I ODRŽIVOG RAZVOJA

KLASA: 351-03/20-01/987
URBROJ: 517-03-1-1-20-10

Zagreb, 4. kolovoza 2020.

Brodsko-posavska županija
Upravni odjel za graditeljstvo,
infrastrukturu i zaštitu okoliša
Petra Krešimira IV. br. 1
35000 Slavonski Brod

PREDMET: V. Izmjene i dopune Prostornog plana Brodsko-posavske županije
– mišljenje na Prijedlog V. Izmjena i dopuna Prostornog plana Brodsko-posavske županije i stratešku studiju utjecaja na okoliš, daje se

Poštovani,

Ministarstvo gospodarstva i održivog razvoja zaprimilo je 2. srpnja 2020. godine zahtjev Upravnog odjela za graditeljstvo, infrastrukturu i zaštitu okoliša Brodsko-posavske županije (KLASA: 351-02/18-01/47; URBROJ: 2178/1-03-20-44 od 1. srpnja 2020. godine) za davanje mišljenja na Prijedlog V. Izmjena i dopuna Prostornog plana Brodsko-posavske županije i stratešku studiju utjecaja na okoliš, u sklopu javne rasprave o Prijedlogu V. Izmjena i dopuna Prostornog plana Brodsko-posavske (dalje u tekstu: Izmjene i dopune Plana) i strateškoj studiji utjecaja na okoliš (dalje u tekstu: strateška studija).

U skladu sa člankom 23. stavcima 2. i 4. Uredbe o strateškoj procjeni utjecaja strategije, plana i programa na okoliš („Narodne novine“, broj 3/17, dalje u tekstu: Uredba), istodobno sa stavljanjem na javnu raspravu, nadležno tijelo stratešku studiju i prijedlog plana dostavlja i na mišljenje tijelima i osobama sukladno Zakonu o zaštiti okoliša („Narodne novine“, broj 80/13, 153/13, 78/15, 12/18 i 118/18) i Uredbi.

Sukladno traženom, a nakon provedenih konzultacija unutar Ministarstva, očitujemo se na predmetnu dokumentaciju kako slijedi:

Sukladno članku 179. stavcima 1. i 2. Zakona o održivom gospodarenju otpadom („Narodne novine“, broj 94/13, 73/17, 14/19 i 98/19) jedinice lokalne i područne (regionalne) samouprave

dužne su u dokumentima prostornog uređenja odrediti područja za građenje građevina za gospodarenje otpadom. Naime, tijelo nadležno za donošenje dokumenta prostornog uređenja obvezno je planirati lokacije građevina sukladno kategoriji građevine za gospodarenje otpadom. Napominjemo da su od županijskog značaja to odlagališta otpada i kazete za zbrinjavanje azbesta, dok su od lokalnog značaja građevine za sakupljanje otpada i građevine za obradu otpada. Dodatno, u dijelu prostornog plana u kojem se određuju uvjeti smještaja gospodarskih sadržaja u prostoru, uzevši u obzir da su djelatnosti gospodarenja otpadom gospodarske djelatnosti, potrebno je odrediti područja za građenje građevina za gospodarenje otpadom.

Sve navedeno potrebno je uskladiti s Planom gospodarenja otpadom Republike Hrvatske 2017. – 2022. godine („Narodne novine“, broj 3/17) i Odlukom o redosljedu i dinamici odlagališta („Narodne novine“, broj 3/19 i 17/19), a podaci o odlagalištima dostupni su u dokumentu „Dinamika zatvaranja odlagališta neopasnog otpada na području Republike Hrvatske“, koji se nalazi na sljedećoj poveznici:
<https://mzoe.gov.hr/o-ministarstvu-1065/djel-okrag-4925/otpad/strategije-planovi-i-programi-1274/1274>.

U poglavlju strateške studije 3. *Odnos prostornog plana s drugim odgovarajućim planovima i programima*, ističemo kako u obzir nije uzeta Strategija prilagodbe klimatskim promjenama u Republici Hrvatskoj za razdoblje do 2040. godine s pogledom na 2070. godinu („Narodne novine“, broj 46/20) što je obveza prema Zakonu o klimatskim promjenama i zaštiti ozonskog sloja („Narodne novine“, broj 127/19). Sukladno navedenom nužno je nadopuniti navedeno poglavlje, kao i tablice u poglavlju 15.1. *Prilog 1. Dokumenti analizirani u svrhu određivanja ciljeva zaštite okoliša kao i Pregled odnosa Prostornog plana s osnovnim ciljevima pojedinih strategija, planova i programa, kao i načina na koji su ciljevi istih uzeti u obzir pri izradi Prostornog plana*. Nadalje, potrebno je cijeli dokument uskladiti s navedenom Strategijom, kao i navedenim Zakonom.

U poglavlju strateške studije 4.1.2. *Klima i klimatske promjene* u dijelu *Klimatske promjene na razini Brodsko-posavske županije* navodi se kao je u razdoblju od 2015. do 2018. godine na području Brodsko-posavske županije ukupno proglašeno 16 elementarnih nepogoda koje se mogu povezati s klimatskim promjenama (tuča, mraz, poplava, klizišta, olujno nevrijeme, suša). Zaključno se navodi: „*utjecaji klimatskih promjena danas su vidljivi u različitim aspektima, pri čemu je intenziviranje dugotrajnih suša, porast temperatura i ekstremnih vremenskih uvjeta poput olujnih nevremena praćenih ekstremnim količinama oborina, ali i povećanje broja poplavih situacija imalo negativan odraz na području Brodsko-posavske županije u vidu materijalnih šteta na različitim sektorima gospodarstva. Vrlo često klimatske promjene generiraju višestruke pritiske poput smanjenja raspoloživosti vodnih resursa te istovremenog povećanja potreba za vodom (za potrebe poljoprivrede, turizma itd.) što se posebno očituje za vrijeme sušnih razdoblja. Uz materijalne štete, posljedice klimatskih promjena (npr. poplave) također dovode i do negativnog utjecaja na zdravlje samog stanovništva (često prodiranje poplavne vode u naselja na području županije pri čemu postoji opasnost od zagađenja površinskih i podzemnih voda te vode za piće koja se koristi u sustavu vodoopskrbe što se može negativno odraziti na ljudsko zdravlje) te smanjuju kvalitetu života.*

Geografski položaj županije te promjene u namjeni zemljišta uslijed urbanizacije (gubitak nekadašnje prirodna vegetacija u korist širenja urbaniziranih područja što je posljedično dovelo do smanjenja infiltracije vode u podzemlje te povećanja površinskog otjecanja), ali i velika zastupljenost poljoprivrednih površina na području županije te drugi nepovoljni faktori poput nedovoljne zaštite od bujičnih brdskih voda te neodgovarajuća infrastruktura, pogoduju ranjivosti područja županije.“ U poglavlju 6. *Postojeći lokalni problemi koji su važni za V. Izmjene i*

dopune Prostornog plana Brodsko-posavske županije u tablici 28. za Klimu i klimatske promjene nisu navedeni rizici (problemi); pomicanja tla, mraza, iako su postojeći okolišni problemi identificirani analizama u poglavlju 4.

U poglavlju strateške studije 7. *Ciljevi zaštite okoliša uspostavljeni po zaključivanju međunarodnih ugovora i sporazuma* potrebno je navesti Konvenciju o dalekosežnom prekograničnom onečišćenju zraka iz 1979. godine te uskladiti stratešku studiju u skladu s istom, uzimajući u obzir da je utvrđen prekogranični utjecaj Rafinerije Brod na kvalitetu zraka Brodsko-posavske županije.

U poglavlju strateške studije 8. *Ciljevi zaštite okoliša strateške studije* kao cilj ističe Jačanje otpornosti na klimu i klimatske promjene, međutim ne navodi se niti jedan indikator koji je povezan s prilagodbom na klimatske promjene (jačanje otpornosti na klimatske promjene) što nije dostatno s obzirom da se za Brodsko-posavsku županiju navodi kako je ranjiva na klimatske promjene te kako su već zabilježene značajne materijalne štete uzrokovane klimatskim promjenama.

U poglavlju strateške studije 10. *Vjerojatno značajni utjecaji provedbe prostornog plana na ciljeve zaštite okoliša* u dijelu 10.2. *Rezultati procjene utjecaja provedbe Prostornog plana na ciljeve zaštite okoliša* koji se odnosi na Jačanje otpornosti na klimu i klimatske promjene i ublažavanje klimatskih promjena nije razvidno koji dio se odnosi na prilagodbu klimatskim promjenama (jačanje otpornosti na klimatske promjene), a koji dio na ublažavanje klimatskih promjena (smanjenje emisija stakleničkih plinova). Potrebno je nedvosmisleno naznačiti i razlikovati pojmove prilagodbe klimatskim promjenama od ublažavanja klimatskih promjena na mjestima gdje je moguće naznačiti sinergijski učinak mjera. Sukladno grafičkom prikazu na Slici 55. *Utjecaji građevina na ciljeve zaštite okoliša* u dijelu Jačanje otpornosti na klimu i klimatske promjene i ublažavanje klimatskih promjena nije razvidno hoće li građevine biti prilagođene na klimatske promjene ili će imati negativan utjecaj na ublažavanje klimatskih promjena (miješanje prilagodbe i ublažavanja). Nakon uvođenja mjera zaštite okoliša sukladno grafičkom prikazu na Slici 57. *Prikaz uvjetno kvantificiranih kumulativnih utjecaja građevina u sustavu gospodarenja otpadom na ciljeve zaštite okoliša* u dijelu Jačanje otpornosti na klimu i klimatske promjene i ublažavanje klimatskih promjena nije razvidno kojem dijelu su mjere doprinijele: hoće li građevine biti prilagođene na klimatske promjene i/ili će imati pozitivan utjecaj na ublažavanje klimatskih promjena (miješanje prilagodbe i ublažavanja). Navedeno isto vrijedi i za Sliku 58. *Prikaz uvjetno kvantificiranih kumulativnih utjecaja prometa u sustavu gospodarenja otpadom na ciljeve zaštite okoliša*.

U poglavlju strateške studije 10.3 *Analiza utjecaja Prostornog plana po sastavnicama okoliša i ostalim okolišnim temama* nije obrađena tematika prilagodbe klimatskim promjenama.

U poglavlju strateške studije 12.1 *Mjere i smjernice za sprječavanje, smanjenje i ublažavanje mogućih negativnih utjecaja provedbe Prostornog plana* nije obrađena tematika prilagodbe klimatskim promjenama. U istom poglavlju predlažemo dodavanje kao jedne od mjera za *Okolišnu temu 3. Zrak* - Izrada i donošenje planskih dokumenata kao i programa koji se donose temeljem Zakona o zaštiti zraka („Narodne novine“, broj 127/19).

U poglavlju strateške studije 14. *Popis propisa i literature* u dijelu Klima i klimatske promjene te dijelu *Propisi* nisu navedeni i korišteni recentni propisi i literatura. U strateškoj studiji s aspekta klimatskih promjena nužno je sagledati recentne sljedeće dokumente: Zakon o klimatskim promjenama i zaštiti ozonskog sloja („Narodne novine“, broj 127/19), Strategija prilagodbe klimatskim promjenama u Republici Hrvatskoj za razdoblje do 2040. godine s pogledom na 2070. godinu („Narodne novine“, broj 46/20) te Sedmo nacionalno izvješće Republike Hrvatske prema Okvirnoj konvenciji Ujedinjenih naroda o promjeni klime. U strateškoj studiji s aspekta zaštite kvalitete zraka nužno je sagledati i Program kontrole onečišćenja zraka za razdoblje od 2020. do 2029. godine („Narodne novine“, broj 90/19).

U strateškoj studiji potrebno je obraditi i procjenu utjecaja klimatskih promjena na području predmetnog prostornog plana, procjenu ranjivosti na klimatske promjene za planirane zahvate (analiza očekivanog utjecaja, rizika i kapaciteta za prilagodbu regije ili sektora na učinke klimatskih promjena). Ukoliko se utvrdi ranjivost obuhvaćenog područja potrebno je odrediti odgovarajuće mjere prilagodbe klimatskim promjenama.

S obzirom na navedeno te identificirane razvojne pritiske klimatskih promjena potrebno je mjere prilagodbe klimatskim promjenama nedvosmisleno uključiti u mjere zaštite okoliša za sve navedeno u tablici 12.1. Sukladno uključenim mjerama zaštite okoliša potrebno ih je integrirati i u odredbe za provedbu Izmjena i dopuna Plana.

Kako se ovdje radi o prostorno-planskom dokumentu koje se donosi za dugoročno razdoblje, pitanje prilagodbe klimatskim promjenama nužno je detaljnije uključiti u predmetnu stratešku studiju te na planskoj razini kroz Izmjene i dopune Plana.

S poštovanjem,

