

IZVJEŠĆE S JAVNE RASPRAVE II. IZMJENE I DOPUNE PROSTORNOG PLANA UREĐENJA OPĆINE SIKIREVCI

Na temelju članka 95. Zakona o prostornom uređenju ("NN", br. 153/13 , 65/17 i 114/18), članka 46. Statuta općine Sikirevci (Službeni vjesnik Vrodsko - posavske županije: 1/18), općinski načelnik , donio je Zaključak o utvrđivanju prijedloga II. Izmjena i dopuna PPUO Sikirevci.

Prijedlog plana se upućen u javnu raspravu. Javna rasprava s javnim uvidom trajala je jedanaest (11) dana u vremenu od 8.04.2019. do 18.04.2019. godine. Prijedlog plana bio je izložen u prostorijama Općine Sikirevci , LJ. Gaja 4/A, Sikirevci , svakim radnim danom od 07:00 do 15:00 sati.

Tijekom trajanja javne rasprave organizirano je javno izlaganje Prijedloga plana u Općini Sikirevci dana 9.04.2019. god., u 13.00 sati u vijećnici Općine Sikirevci LJ. Gaja 4/A, Sikirevci.

Primjedbe i prijedlozi na Prijedlog Plana mogli su se, za vrijeme trajanja javne rasprave, upisati u Knjigu primjedbi koja se nalazi uz izloženi prijedlog Plana na mjestu javnog uvida, unijeti u zapisnik na javnom izlaganju ili uputiti u pisanom obliku Općinskom načelniku Općine Sikirevci preko urudžbenog zapisnika ili poštom na adresu: Općine Sikirevci, LJ. Gaja 4/A, Sikirevci zaključno s danom 18. 04. 2019.godine.

Prijedlozi i primjedbe koji nisu čitko napisani i potpisani imenom i prezimenom uz navođenje adrese podnositelja ili nisu dostavljeni u roku, nisu se uzimali u obzir u pripremi izvješća o javnoj raspravi.

Poziv za sudjelovanje u javnoj raspravi upućen je javnopravnim tijelima određenim posebnim propisima.

Javna rasprava objavljena je u dnevnom tisku („Glas Slavonije“ dana 30.03..2019.godine), na mrežnim stranicama Ministarstva graditeljstva i prostornog uređenja, na oglasnoj ploči Općine Sikirevci, te na Internet stranici Općine Sikirevci.

OBJAVA– DNEVNI TISAK

30. i 31. ožujka 2019. **GLAS SLAVONIJE** 69

Na temelju članka 96. st.3. Zakona o prostornom uređenju ("Narodne novine", broj 153/13, 65/17 i 114/18) i Zaključka Općinskog načelnika KLASA:351-01/18-01/8, URBROJ: 2178/26-01-19-12 od 25. ožujka 2019. god., općinski načelnik Općine Sikirevci objavljuje:

JAVNU RASPRAVU

O PRIJEDLOGU II. IZMJENA I DOPUNA PROSTORNOG PLANA UREĐENJA OPĆINE SIKIREVCI

Javna rasprava s javnim uvidom trajat će jedanaest (11) dana u vremenu od **08.04.2019. do 18.04.2019. godine**. Prijedlog plana (tekstualni i grafički dio) bit će izložen u prostorijama Općine Sikirevci, ul. Ljudevita Gaja br. 4/a, 35224 Sikirevci, općinska vijećnica svakim radnim danom od 7,00 do 15,00 sati.

Tijekom trajanja javne rasprave bit će organizirano javno izlaganje Prijedloga plana u Općini Sikirevci, ul. Ljudevita Gaja br. 4/a, Sikirevci **09.04.2019. god., u 13.00 sati** u općinskoj vijećnici.

Primjedbe i prijedlozi na Prijedlog Plana mogu se za vrijeme trajanja javne rasprave upisati u Knjigu primjedbi koja se nalazi uz izloženi prijedlog Plana na mjestu javnog uvida, unijeti u zapisnik na javnom izlaganju ili uputiti u pisanom obliku Općinskom načelniku Općine Sikirevci preko urudžbenog zapisnika ili poštom na adresu: **OPĆINA SIKIREVCI, Ul. Ljudevita Gaja br. 4/a, 35224 Sikirevci** zaključno s danom **18.04.2019. godine**.

Poziv za sudjelovanje u javnoj raspravi uputit će se javnopravnim tijelima sukladno posebnom propisu. Prijedlozi i primjedbe koji nisu čitko napisani i potpisani imenom i prezimenom uz navođenje adrese podnositelja ili nisu dostavljeni u roku, neće se uzeti u obzir u pripremi izvješća o javnoj raspravi.

OPĆINSKI NAČELNIK
Josip Nikolić, dipl.Ing.

KLASA:351-01/18-01/8
URBROJ: 2178/26-01-19-13
SIKIREVCI, 29.03.2019.

p-2145

OBJAVA– WEB STRANICA MINISTARSTVA GRADITELJSTVA I PROSTORNOG UREĐENJA

Središnji državni portal RSS Prilagodba pristupačnosti

 **REPUBLIKA HRVATSKA**
Ministarstvo graditeljstva i
prostornoga uređenja

Pretražite Ministarstvo

Vijesti | O Ministarstvu | Dokumenti | Pristup informacijama | Istaknute teme | Kontakti | Propisi | AZONIZ | ISPU

Naslovnica | O Ministarstvu | Djelokrug | Prostorno uređenje | Prostorni planovi | Informacije o planovima u izradi

Informacije o javnim raspravama

29.03.2019. - Informacija o javnoj raspravi o prijedlogu IV. Izmjena i dopuna Prostornog plana uređenja Grada Đakova
29.03.2019. | pdf (80kb)


29.03.2019. - Informacija o javnoj raspravi o prijedlogu Izmjena i dopuna Urbanističkog plana uređenja Pisak (II), Grad Omiš
29.03.2019. | pdf (649kb)

29.03.2019. - Informacija o javnoj raspravi o prijedlogu II. Izmjena i dopuna Prostornog plana uređenja Općine Sikirevci
29.03.2019. | pdf (464kb)


28.03.2019. - Informacija o javnoj raspravi o prijedlogu stavljanja izvan snage Urbanističkog plana uređenja Štitar
28.03.2019. | pdf (3993kb)

[Ispiši str](#)
[Podijeli](#)
[Podijeli](#)
[Podijeli](#)

OBJAVA– WEB STRANICA OPĆINE

 **Općina Sikirevci**
SLUŽBENA INTERNET STRANICA

USTROJ | DRUŠTVENO UREĐENJE | TRANSPARENTNOST RADA | KONTAKT




Župna crkva u Sikirevcima >

Župna crkva u Sikirevcima blagoslovljena je 29. svibnja 1848. po župniku Adalbertu Kneževiću.

NAJNOVIJE VIJESTI | NATJEČAJI | PRORAČUN | REGISTAR DOKUMENATA | JAVNA NABAVA | PRISTUP INFORMACIJAMA | SAVJETOVANJA S JAVNOŠĆU

NAJNOVIJE VIJESTI


 **Izbori za članove u Europski parlament iz Republike Hrvatske – 26. svibnja 2019.**

|| Izbori | Leave a Comment

Predsjednica Republike Hrvatske je 25. ožujka 2019. godine donijela Odluku o raspisivanju izbora za članove u Europski parlament iz Republike ...

[Read more](#)

NAČELNIK OPĆINE SIKIREVCI



Josip Nikolić, dipl. ing.

Želimo čuti Vaše prijedloge i komentare jer su upravo oni najbolji pokazatelj toga što je potrebno u našoj Općini.

[Kontaktirajte načelnika](#)

IZDVOJENI KONTAKTI

Komunalni redar

Javna rasprava o prijedlogu II. izmjena i dopuna prostornog plana uređenja Općine Sikirevci

|| Službena obavijest | Leave a Comment

Javna rasprava s javnim uvidom trajat će jedanaest (11) dana u vremenu od 08.04.2019. do 18.04.2019. godine. Prijedlog plana (tekstualni i ...)

[Read more](#)

Na javnu raspravu pozvana su posebnom obavijesti o javnoj raspravi javnopravna tijela.



REPUBLIKA HRVATSKA
BRODSKO-POSAVSKA ŽUPANIJA
OPĆINA SIKIREVCI
OPĆINSKI NAČELNIK
u. Ljudevita Gaja 4/e, 35224 SIKIREVCI

KLASA:351-01/18-01/8
URBROJ:2178/26-01-19-14
Sikirevci, 29.ožujak 2019.

PRIDJETA: javna rasprava o prijedlogu (I. izmjena i dopuna) PPUO Sikirevci

Poštovani,

Na temelju članka 97. st.1. Zakona o prostornom uređenju („Narodne novine“, broj 153/13, 85/17 i 114/18) obavještavamo Vas o javnoj raspravi o **PNJEDLOGU II. IZMJENA I DOPUNA PPUO SIKIREVCI.**

Javna rasprava s javnim uvidom trajat će jedanaest (11) dana u vremenu od **08.04.2019. do 18.04.2019. godine.**

Prijedlog plana (tekstualni i grafički dio) bit će izložen u prostorijama Općine Sikirevci, u.Lj.Gaja 4/A, 35224 Sikirevci, svakim radnim danom od 7,00 do 15,00 sati.

Tijekom trajanja javne rasprave bit će organizirano javno izlaganje Prijedloga plana u Općini Sikirevci 08. 04. 2019. god., u 13.00 sati u općinskoj vijećnici.

Primjedbe i prijedlozi na Prijedlog Plana mogu se za vrijeme trajanja javne rasprave upisati u Knjigu primjedbi koja se nalazi uz izloženi prijedlog Plana na mjestu javnog uvida, upisati u zapisnik na javnom izlaganju ili uputiti u pisanom obliku Općinskom načelniku Općine Sikirevci preko urudžbenog zapisnika ili poštom na adresu: Općine Sikirevci, u.Lj. Gaja 4/a, zaključno s danom 18. 04. 2019.godine.

Prijedlozi i primjedbe koji nisu čitko napisani i potpisani imenom i prezimenom uz navođenje adrese podnositelja ili nisu dostavljeni u roku, neće se uzeti u obzir u pripremi izvješća o javnoj raspravi.

Također molimo za izdavanje mišljenja /očtovanja /suglasnosti sukladno članku 101. Zakona o prostornom uređenju.

Mišljenja, suglasnosti, odobrenja i drugi akti javnopravnih tijela koji se prema posebnim propisima moraju prikazati u postupku izrade i donošenja prostornog plana smatraju se u smislu Zakona o prostornom uređenju mišljenjem iz stavka 1. članka 101.

Ako javno pravno tijelo ne dostavi mišljenje iz stavka 1. članka 101. Zakona o prostornom uređenju u roku, smatra se da je mišljenje dano i da je prijedlog prostornog plana izrađen u skladu s danim zahtjevima, odnosno s posebnim propisom ili dokumentom koji je od utjecaja na prostorni plan.

Za sve dodatne informacije kontaktirati stručnog izrađivača plana javnu ustanovu
Zavoda za prostorno planiranje d.o.o. Osijek, gđa. Sandra Horvat, dipl.ing. arh., kontakt
telefon: 031 22 51 00.

5 poštomarjem,

Prilozi:

I. PRIJEDLOG PLANA NA CD MEDIJU

(Postaviti):

Očitovanje
prihvata

1. Ministarstvo mora, prometa i infrastruktura, Pnsavje
2. Ministarstvo poljoprivrede, Uprava poljoprivrede i prehrane, Osijek, Ulica grada Vukovara 78, 10 000 Zagreb,
- + 3. Ministarstvo poljoprivrede, Uprava šumarstva, lovstva i drvne industrije, Ulica grada Vukovara, 79, 10 000 Zagreb,
4. Ministarstvo poljoprivrede, Uprava vodnoga gospodarstva, Ulica grada Vukovara 78, 10 000 Zagreb,
5. Ministarstvo regionalnog razvoja i fondova Europske unije, Račkoga 6, 10 000 Zagreb
6. Ministarstvo obrane, Uprava za materijalne resurse Služba za rekreacije, graditeljstvo i zaštitu okoliša, Trg kraja Petra Krešimira IV, 10 000 Zagreb,
7. Ministarstvo kulture, Uprava za zaštitu kulturne baštine, Konzervatorski odjel u Slavonskom Brodu, Starčevićeva 43, 35 000 Slavonski Brod,
8. Ministarstvo unutarnji poslova, Policijska uprava Brodsko-posavska, Služba za granicu, ul. Mažuranića 9., 35000 Slavonski Brod,
9. Ministarstvo zaštite okoliša i energetike, Uprava za zaštitu prirode, Radnička cesta 80, 10 000 Zagreb,
10. Ministarstvo državne imovine, Dežmanova 10, 10000 Zagreb
11. Hrvatske šume, UŠP Vinkovci, Odjel za ekologiju, Trg bana Josipa Šakovića 20, 32 100 Vinkovci,
12. Županijska uprava za ceste Brodsko-posavske županije, I.G.Kovačića 58, 35 000 Slavonski Brod,
13. Hrvatske autoceste d.o.o., Širočina 4, 10000 Zagreb,
14. Hrvatske ceste d.o.o., Vončina 3, 10000 Zagreb,
15. HŽ Infrastruktura, Razvoj i investicijske planiranje, Mihanovićeva 12, 10000 Zagreb,
16. Agencija za vodne putove, Parobrodaka 5, 32 000 Vukovar,
17. Hrvatske vode, VGI za Mali sliv „Bij-Bosut“ Vinkovci, J. Kozarca 20, 32 100 Vinkovci,
18. Hrvatska regulatorna agencija za mrežne djelatnosti, Ulica Roberta Frangeša Mihanovića 9, 10 000 Zagreb,
19. Agencija za poljoprivredno zemljište, Ulica grada Vukovara 78, 10 000 Zagreb,
20. Vodovod d.o.o. za vodoopskrbu i odvodnju Slavonski Brod, Odjel za razvoj, M. Š. Zrinskog 25, 35 000 Slavonski Brod,
21. Brodplin d.o.o., Tome Skalice 4, 35 000 Slavonski Brod
22. Elektra Slavonski Brod, P. Krešimira IV br. 11, 35 000 Slavonski Brod
23. HOPS d.o.o., Cara Hadrjana 2, 31 000 Osijek
24. Brodsko-posavska županija, Upravni odjel za komunalno gospodarstvo i zaštitu okoliša, P. Krešimira IV br. 1, 35 000 Slavonski Brod,
25. Brodsko-posavska županija, Upravni odjel za graditeljstvo i prostorno uređenje, P. Krešimira IV br. 1, 35 000 Slavonski Brod,
26. Javna ustanova Natura Slavonica, Trg pobjede 26a, 35 000 Slavonski Brod,
27. Općina Babina Greda, Vukovarsko-srijemska županija,
- + 28. Općina Gundinci, Brodsko-posavska županija,
29. Općina Velika Kopanica, Brodsko-posavska županija,
30. Općina Slavonski Šamac, Brodsko-posavska županija,
31. JU Zavod za prostorno uređenje Brodsko-posavske županije, Trg pobjede 26a, 35 000 Slavonski Brod.
32. Pismo hrana, ovdje



Općinski načelnik:
Josip Nikolić, dipl.ing.

Miki

1. POPIS SUDIONIKA U JAVNOJ RASPRAVI ČIJA SU MIŠLJENJA, PRIJEDLOZI I PRIMJEDBE NA PRIJEDLOG PROSTORNOG PLANA PRIHVAĆENI I MIŠLJENJA, PRIJEDLOZI I PRIMJEDBE SUDIONIKA U JAVNOJ RASPRAVI KOJI NISU PRIHVAĆENI ILI SU DJELOMIČNO PRIHVAĆENI S RAZLOZIMA NEPRIHVAĆANJA

U toku javnog uvida ukupno je pristiglo 15 primjedbi. 9 primjedbi se prihvaća, a 6 primjedbi djelomično prihvaća s obrazloženjem.

PREGLED PRISTIGLIH PRIMJEDBI U POSTUPKU JAVNE RASPRAVE I ODGOVORI NA PRIMJEDBE			
Red. Br.	SUDIONICI U JAVNOJ RASPRAVI	PRIMJEDBA, MIŠLJENJE, SUGESTIJA	ODGOVOR I OBRAZLOŽENJE
POŠTOM DOSTAVLJENE PRIMJEDBE, PRIJEDLOZI I MIŠLJENJA			
1.	Općina Gundinci	.Izjava da nema zahtjeva niti primjedbi na prijedlog plana	PRIHVAĆA SE
2.	Hrvatske ceste d.d., za upravljanje, građenje i održavanje državnih cesta, Zagreb	Nisu iskazane primjedbe na prijedlog plana	PRIHVAĆA SE
3.	Ministarstvo obrane, Uprava za materijalne resurse, Sektor za vojnu infrastrukturu, Služba za vojno graditeljstvo i energetska učinkovitost, Zagreb	.Izjava da nema primjedbi na prijedlog plana	PRIHVAĆA SE
4.	HŽ Infrastruktura, Zagreb	.Izjava da nema primjedbi na prijedlog plana	PRIHVAĆA SE
5.	Ministarstvo državne imovine, Zagreb	Pozitivno mišljenje	PRIHVAĆA SE
6.	Ministarstvo kulture, Uprava za zaštitu kulturne baštine, Konzervatorski odjel u Slavonskom Brodu, Slavonski Brod	<p>Pregledom nacрта II. Izmjena i dopuna PPUO Sikirevci uočeno je da su smjernice iz navedenog prijedloga uvažene u manjoj mjeri, dok sadržaj odredbi iz Prijedloga smjernica za zaštitu tradicijske i druge nepokretne kulturne baštine u svom najvećem i najznačajnijem normativnom dijelu nije implementiran u tekst, što se odnosi i na dio tabelarnog Popisa zaštićene i evidentirane nepokretne baštine na području općine Sikirevci.</p> <p>Mišljenja smo da je izostavljeni tekst odredbi predmetnog Prijedloga potrebno u cijelosti ugraditi u odredbe novog PPUO općine, s obzirom da uslijed izrazito negativnih trendova, koji za posljedicu imaju naglo i nepovratno nestajanje našeg najizvornijeg i najugroženijeg oblika graditeljske baštine i gubitak ambijentalne prepoznatljivosti naselja, pokazuje osobita potreba za zaštitu tradicijske graditeljske baštine, koja je na području Općine Sikirevci još uvijek očuvana u nekim vrijednijim primjerima.</p> <p>Isti prijedlog odredbi bilo bi potrebno uvažiti i s obzirom na potrebu korekcije uočenih propusta unutar dosadašnjeg teksta Prostornog plana, i s obzirom na potrebu zaštite drugih oblika nepokretne kulturne baštine.</p> <p>S obzirom da predstavlja sastavni dio smjernica zaštite kulturne baštine, u tekst odredbi PPUO, kojima se regulira zaštita kulturne baštine na području općine, bilo bi potrebno uvrstiti i cjelokupni Popis zaštićene i evidentirane nepokretne baštine na području općine</p>	<p>PRIMJEDBA SE DJELOMIČNO PRIHVAĆA</p> <p>Predložene smjernice ugrađene su dijelom u Odredbe za provedbe, a dijelom izmjenjene sukladno konzultacijama s Konzervatorskim odjel u Slavonskom Brodu i Općinom Sikirevci. Cjelokupne tražene smjernice nije u potpunosti moguće ugraditi jer dio građevina na uživa zaštitu, a prijedlogom Odredbi za provedbu se onemogućava bilo kakva intervencija na navedenim građevinama.</p> <p>Npr.“ Neovisno o području na kojem se nalaze i stupnju zaštite, bez opravdanog razloga, potrebne dokumentacije te analize i valorizacije, ne mogu se rušiti niti rekonstruirati starije zgrade s odlikama tradicijskog graditeljskog izričaja, građene prije 1968. godine, odnosno zgrade od etnološke vrijednosti, a ista se odredba odnosi i na sve druge starije zgrade.“</p>

		<p>Sikirevci.</p> <p>Unutar postojećeg PPUO, u okviru članka 22., točka 6.2.8., evidentirane izmjene i dopune odredbi vezano uz zeleni prostor u središnjoj zoni Sikirevaca potrebno je uskladiti s Posebnim uvjetima izdanim od strane ovog Konzervatorskog doajela, od 20.03.2019. godine (Klasa: 612-08/19-23/1127, Urbroj: 532-0-02-06/1-19-2).</p>	
7.	VODOVOD, d.o.o. za vodoopskrbu i odvodnju, Slavonski Brod	<p>Potrebno je promijeniti buduće stanje kanalizacijske mreže u naselju Jaruge prema skici u prilogu.</p> <p>Vodoopskrbni spojni cjevovod od bunara do temeljnog cjevovoda je izgrađen pa i to treba ažurirati sukladno skici u prilogu.</p> <p>Postupak utvrđivanja zone sanitarne zaštite izvorišta je u postupku te je po završetku postupka potrebno uskladiti točno područje zone u PPUO Sikirevci.</p>	<p>PRIMJEDBA SE DJELOMIČNO PRIHVAĆA</p> <p>PPBP županije rješenje odvodnje naselja Jaruge planirano je kao zasebni sustav što je ugrađeno i u PPUO Sikirevci, te se rješenje predloženo primjedbom ugrađuje na način da se planira kao alternativno rješenje.</p> <p>Dio primjedbe koji se odnosi na vodoopskrbni spojni cjevovod.</p> <p>Dio primjedbe koji se odnosi na utvrđivanje zone sanitarne zaštite izvorišta ugrađen je u Prijedlog plana.</p>
8.	Zavod za prostorno uređenje Brodsko-posavske županije, Slavonski Brod	<ul style="list-style-type: none"> - Uskladiti kartografski prikaz i odredbe za provođenje vezano u segmentu zaštite voda, na način određivanja zona sanitarne zaštite voda, kao i ugrađivanja odredbi za provođenje temeljem Odluka o zaštiti izvorišta voda – na nedvojen način - Slijedom navedenog prostornog plana višeg reda kao i važeće Strategije prostornog uređenja Republike Hrvatske, prosinac 2017., izvorišta voda su građevine državnog značaja, (vidi izvod iz Strategije prostornog uređenja RH str. 10 i 11). <p>Slijedom navedenog Zavod za prostorno uređenje Brodsko-posavske županije nije suglasan sa formiranjem novih građevinskih područja unutar zona ograničenja vodocrpilišta, a kako je u tijeku izrade Odluke o zonama sanitarne zaštite crpilišta Sikirevci, potrebno je ishoditi mišljenje od nadležnog tijela: Hrvatskih voda, Vodnogospodarski odjel za srednju Save, Služba korištenja voda. Uvidom u poziv za javnu raspravu, navedeno tijelo nije sudjelovalo. Potrebno je uključiti Hrvatske vode, Vodnogospodarski odjel za srednju Savu, Službu korištenja voda, kao tijelo definirano člankom 90. navedenog Zakona o prostornom uređenju.</p> <ul style="list-style-type: none"> - Uskladiti prijedlog plana sa PP BPŽ kartografskim prikazom 3.2.1. Uređenje zemljišta i hidromelioracija. - Vezano za odredbe za provođenje, a za potrebe gradnje izvan građevinskog područja uvažiti članak 44. važećeg Zakona o prostornom uređenju i odredbe za provođenje (članci od 44. do 56.) važećeg PP BPŽ. 	<p>PRIMJEDBA SE DJELOMIČNO PRIHVAĆA</p> <p>Dio primjedbe koji se odnosi na Odredbe za provedbu ugrađen je u Prijedlog plana, a primjedbe koje se odnose na nedvosmisleniji način prikaza i sl se prihvaćaju.</p> <p>Dio primjedbe koji se odnosi sa formiranjem novih građevinskih područja unutar zona ograničenja vodocrpilišta se načelno prihvaća na način da se IGPIN Ugost-turist namjene planirano u blizini zahvatnih građevina izvorišta ukida, a Odredbama za provedbu se u zoni preventivne zaštite utvrđuje režim korištenja sukladan Pravilnikom definiranom režimu za 3. zonu zaštite izvorišta s međuzrnskom poroznošću.</p> <p>Dio primjedbe koji se odnosi na usklađivanje s kartografskim prikazom 3.2.1. Uređenje zemljišta i hidromelioracija PP BPŽ.</p> <p>Dio primjedbe koji se odnosi na članak 44. važećeg Zakona o prostornom uređenju i odredbe za provođenje (članci od 44. do 56.) važećeg PP BPŽ se prihvaća.</p>
PRIMJEDBE S JAVNOG IZLAGANJA			
Z1	Matej Badrov-ZZPU Brodsko-posavske županije	<p>Slijedom članka 3.točke 6. Odluke o izradi 3.Izmjena i dopuna PPUO Sikirevci prostorni plan je potrebno uskladiti s Prostornim planom Brodsko-posavske županije ("Sl.vj. BPŽ br. 04/01, 06/05, 11/07, 14/08-pročišćeni tekst, 05/10 i 09/12):</p> <ul style="list-style-type: none"> - uskladiti kartografski prikaz i odredbe za provođenje vezano u segmentu zaštite voda, na način određivanja zona sanitarne zaštite voda, kao i ugrađivanja odredbi za provođenje temeljem Odluka o 	<p>PRIMJEDBA SE DJELOMIČNO PRIHVAĆA</p> <p>Dio primjedbe koji se odnosi na Odredbe za provedbu ugrađen je u Prijedlog plana, a primjedbe koje se odnose na nedvosmisleniji način prikaza i sl se prihvaćaju.</p>

		zaštiti izvorišta voda- na nedvojen način, – da se u kartografskog prikazu vodovodnog sustava i zona preventivne zaštite označe različitim šrafurama -između zone preventivne zaštite Gundinci i zone preventivne zaštite Sikirevci zbog preglednosti na kartografskom prikazu, – razlike između koridora i kanala (šrafure)označe umjesto plavom treba crvenom bojom	
Z2	Blaženka Veselinović-ZZPU Brodsko-posavske županije	– obrisati oznaku azila sa karte 6.2. i omogućiti gradnju odredbama za provedbu unutar IGPIN farme i gospodarske zone	PRIMJEDBA SE PRIHVAĆA
Z3	Općina Sikirevci	- Korigirati prvi stavak točke 5.9.1. u smislu jasnijeg tumačenja	PRIMJEDBA SE PRIHVAĆA
UPISOM U KNJIGU PRIMJEDBI			
K1	Općina Sikirevci - Josip Nikolić	- čestica K.O. JARUGE, kč. 329/1, 330/1, 331/2, 328/1, 327/4, 327/1, 327/3, 331/1, da bude označeno za turizam - postoje započeti papiri za ribarsku kuću	PRIMJEDBA SE DJELOMIČNO PRIHVAĆA Sve navedene kč.br. nalaze se dijelom unutar zone zahvata višenamjenskog kanala Dunav Sava, te sukladno PPPPO Višenamjenskog kanala Dunav - Sava nije moguće planirati turizam na tom području. S obzirom da se radi o visokovrijednom poljoprivrednom zemljištu, kroz izradu Nacrta prijedloga za ponovnu javnu raspravu proanalizirati će se omogućavanje izgradnje rinarske kuće, a sukladno članku 44. Zakona o prostornom uređenju.
K2	Općina Sikirevci - Josip Nikolić	K.O. SIKIREVCI, k.č. 749/3-prenamijeniti iz R2 u zelenu površinu	PRIMJEDBA SE PRIHVAĆA
K3	Općina Sikirevci - Josip Nikolić	K.O. SIKIREVCI, k.č. - 1096/2, 1097, 1099/5, 970/1, 968, 967/1, 967/2 prenamijeniti u građevinsko zemljište	PRIMJEDBA SE DJELOMIČNO PRIHVAĆA Kč.br. 1097, 970/1, 967/1 i 968 k.o. Sikirevci obuhvaćaju se građevinskim područjem do dubine cca 85 metara kao i susjedne čestice. Kč. br. 1096/2 i 967/2 k.o. Sikirevci se cijelom svojom površinom već nalaze unutar građevinskog područja naselja Dio 1099/6 k.o. Sikirevci koji ostaje između građevinskih područja se također obuhvaća građevinskim područjem. Kroz izradu Nacrta prijedloga za ponovnu javnu raspravu preispitat će se i kč.br.1033 i 1034 k.o. Sikirevci koje su samo manjim, nepravilnim dijelom unutar građevinskog područja. ISPRAVITI
K4	Općina Sikirevci - Josip Nikolić	Turizam označen u vodozaštitnom području u naselju Sikirevci-ukinuti	PRIMJEDBA SE PRIHVAĆA

2. POPIS SUDIONIKA U JAVNOJ RASPRAVI ČIJA MIŠLJENJA, PRIJEDLOZI I PRIMJEDBE NISU RAZMATRANI IZ RAZLOGA PROPISANIH OVIM ZAKONOM

Sva pristigla mišljenja / očitovanja su razmotrena.

3. ZAPISNIK S JAVNOG IZLAGANJA I KOPIJA KNJIGE PRIMJEDBI



REPUBLIKA HRVATSKA
BRODSKO- POSAVSKA ŽUPANIJA
OPĆINA SIKIREVCI
OPĆINSKI NAČELNIK
ul.Ljudevita Gaja 4/a,35224 SIKIERVCI

KLASA:351-01/18-01/9
URBROJ:2178/26-01-19-015
Sikirevci; 09.travanj 2019.

Predmet:

**ZAPISNIK
S JAVNOG IZLAGANJA O PRIJEDLOGU
II. IZMJENA I DOPUNA PPUO SIKIREVCI**

Javno izlaganje o Prijedlogu II. Izmjena i dopuna Prostornog plana uređenja Općine Sikirevci održano je dana 9.travnja 2019. godine u 13:00 sati u prostoriji općinskoj vijećnici Općine Sikirevci.

Na sjednici nazočni su:

Predstavnici općine: Gosp. Josip Nikolić, dipl.ing.-općinski načelnik
gđa. Dajana Dorić, gosp. Ivan Lovrić i gosp. Ivan Benaković -članovi Općinskog vijeća općine Sikirevci.

Predstavnici tijela i ustanova: gosp.Matej Badrov i gđa. Blaženka Veselinović- Zavod za prostorno uređenje Brodsko-posavske županije

Predstavnici izrađivača Plana : gđa. Sandra Horvat, dipl.ing.arh. , gosp. Vlado Sudar, gosp. Ivica Bugarić i gosp. Stjepan Stakor- tvrtka"Zavod za prostorno planiranje" d.d. Osijek

Zapisničar: Gordana Lešč, referent JUO općine Sikirevci

Josip Nikolić- otvorio je javno izlaganje Prijedloga II.Izmjene i dopune PPUO Sikirevci, napomenuo da je obavijest o javnoj raspravi u postupku izrade II.Izmjena i dopuna PPUO Sikirevci objavljena u dnevnom tisku "Glas Slavonije", te je poslana svim javnopravnim tijelima i ista traje od 8.travnja 2019. do 18.travnja 2019.godine , te pozdravlja sve prisutne.

Naznačio je da do vremena trajanja javne rasprave upućena u pisanom obliku općina zaprimila od:

1.Općina Gundinci, Brodsko-posavska županija-nema primjedbi na prijedlog u II. Izmjena i dopuna PPUO Sikirevci

2.Ministarstvo obrane, Uprava za materijalne resurse,sektor za vojnu infrastrukturu,Služba za vojno graditeljstvo i energetska učinkovitost, Zagreb- nema primjedbi , na području obuhvata predmetnoga plana nema zona posebne namjene niti drugih zahtjeva vezano za zaštitu interesa obrane

3.Hrvatske ceste d.o.o., Vončinina 3, 10000 Zagreb,Sektor za razvoj i strateško planiranje, Odjel za razvoj i planiranje- utvrđeno je sljedeće:

- postojeća državna cesta na području općine Sikirevci ucrtana je u Prijedlog plana u skladu s važećom Odlukom o razvrstavanju javnih cesta ("NN"br.103/18), za ucrtanu planiranu obilaznicu Sikirevaca (koridor u istraživanju) Hrvatske ceste d.o.o. Ne posjeduju nikakvu studijsko-projektnu dokumentaciju.

Daljnje izlaganje preuzima odgovorna voditeljica nacрта Plana gđa. Sandra Horvat,dipl.ing.arh. Sadržaj uvodnog izlaganja II. ID PPUO obuhvaća sljedeće:

- IZMJENA I DOPUNA 1** – Prenamjena površina unutar građevinskih područja.
- IZMJENA I DOPUNA 2** - Proširenje građevinskih područja naselja na nekoliko lokacija te provjera i eventualno ukidanje ili formiranje novih izdvojenih građevinskih područja izvan naselja. Postojeće prometne površine unutar građevinskog područja naselja Sikirevci i Jaruge obuhvaćaju se građevinskim područjem, odnosno jedinstvenom granicom. U dosadašnjem planu nejasno je jesu li one ili nisu već planirane unutar građevinskog područja, jer im na kartografskim prikazima nije dodijeljena nikakva namjena.
- IZMJENA I DOPUNA 3** –Redefiniranje ili eventualno ukidanje trasa obilaznih cesta, Izgradnjom mosta na rijeci Savi i spoja autoceste A5 s trasom autoceste za Sarajevo u Bosni i Hercegovini doći će do smanjenja prometa na trasi državne ceste D7. To je razlog što Hrvatske ceste nisu u svojim planovima predvidjeli izgradnju obilaznice Sikirevaca, a iz tog razloga ona nije ucrtana niti u Prostorni plan Brodsko-posavske županije.
- IZMJENA I DOPUNA 4** - Redefiniranje zastarjelih odredbi za provedbu Plana
- IZMJENA I DOPUNA 5** - Određivanje neuređenih dijelova građevinskih područja Na kartografskim prikazima građevinskih područja izvršena je analiza uređenih i neuređenih dijelova građevinskih područja.
- IZMJENA I DOPUNA 6** – Kompletno usklađenje PPUO s izmjenama i dopunama Prostornog plana Brodsko-posavske županije (PP BPŽ „Službeni vjesnik Brodsko-posavske županije“ br. 04/01, 06/05, 11/07 i 14/08 - pročišćeni tekst, 05/10 i 09/12), Usklađenje Prostornog plana u tekstualnom i kartografskom dijelometodologiji izrade s važećim Pravilnikom o sadržaju, mjerilima kartografskih prikaza i standardnu elaborata prostornih planova (NN 106/98, 39/04, 45/04 i 163/04) u segmentu prikaza postojećeg i planiranog građevinskog područja i dr.,
- IZMJENA I DOPUNA 7** - Izrada II. ID PPUO na novim službenim digitalnim podlogama i digitalnokatastarskim planovima (općina podnosi zahtjev za digitalnim podlogama Zavodu za prostorno uređenje BPŽ, koji će iste i dostaviti po dobivanju službenog zahtjeva), Za potrebe izrade izmjena i dopuna pribavljene su nove službene digitalne podloge i digitalno-katastarski planovi. Dosadašnji kartografski prikazi izrađeni su na nečitkim i pretežito izmaknutim podlogama u odnosu na pribavljene nove službene digitalne podloge i digitalno-katastarske planove, te su građevinska područja u cijelosti ponovno iscrtna s maksimalnom mogućom točnošću
- IZMJENA I DOPUNA 8** - Usklađenje Prostornog plana sa Zakonom o prostornom uređenju s pratećim aktima, u segmentu odredbi za provedbu i kartografskih prikaza obuhvaća: U PPUO Sikirevci izrađena je analiza i preraspodjela građevinskih područja sukladno Zakonu o prostornom uređenju, na građevinska područja naselja i izdvojena građevinska područja izvan naselja, te izmijenjene Odredbe za provedbu vezane za gradnju izvan građevinskih područja i izgrađene, neizgrađene, te uređene i neuređene dijelove građevinskih područja.
- IZMJENA I DOPUNA 9** – Usklađenje Prostornog plana sa Zakonom o zaštiti okoliša (NN RH 80/13, 153/13, 78/15 i 12/18) s pratećim aktima i Zakonom o zaštiti prirode s pratećim aktima
- IZMJENA I DOPUNA 10** - Usklađenje Prostornog plana s novom zakonskom regulativom u području gospodarenja otpadom U sklopu ove izmjene u cijelosti je zamijenjen tekst pod naslovom "3.6. Postupanje s otpadom" kao i Odredbe za provedbu Plana (7.1. i 7.2.). Zakonom o održivom gospodarenju otpadom delegirane su obveze spram jedinica lokalne samouprave pa je Općina Sikirevci obvezna u prostornom planu omogućiti gradnju građevina za gospodarenje otpadom od lokalnog značaja te odrediti zonu za formiranje reciklažnog dvorišta građevnog otpada.
- Obzirom na broj stanovnika u sastavu Općine Sikirevci, nije obvezna gradnja fiksnog reciklažnog dvorišta za prikupljanje papira, stakla, metala, tekstila i dr., nego je obavezno korištenje mobilnog reciklažnog dvorišta u oba naselja. Ovim izmjenama je omogućena gradnja i fiksnog reciklažnog dvorišta ukoliko se Općina odluči na veći komunalni standard u odnosu na obvezni minimum.
- U grafičkom dijelu Plana prikazana je zona za smještaj reciklažnog dvorišta građevnog otpada (gospodarska zona u sjevernom dijelu naselja, na dijelu kč.br. 413 k.o. Sikirevci).
- IZMJENA I DOPUNA 11** - Usklađenje Prostornog plana s Prostornim planom područja posebnih obilježja Višenamjenskog kanala Dunav-Sava (PPPPO VK Dunav Sava) PPPPO VK Dunav- Sava plan je od državnog značaja, te je zakonska obveza usklađenje PPUO Sikirevci s navedenim planom. Prostornim planom područja posebnih obilježja višenamjenskog kanala Dunav-Sava određuje se položaj, uvjeti i mjere za izgradnju kanala i pratećih funkcija te uvjeti uređenja,

korištenja i zaštite prostora. PPPPO VK Dunav Sava definirao je „zonu zahvata kanala“ i „kontaktno područje“, sve unutar PPPPO VK Dunav Sava. Pod pojmom "Zona zahvata kanala" podrazumijeva se prostor namijenjen za izgradnju kanala, pratećih sadržaja i sustava, kao što su: poprečni presjek kanala, obale i nasipi, luke i pristaništa, hidrotehnički objekti i postrojenja, deponije iskopanog materijala, infrastruktura, i onih sadržaja koji se izvode radi promjena u prostoru nastalih izvedbom kanala. Pod pojmom "Kontaktno područje" podrazumijeva se prostor između granice "Zone zahvata kanala" i granice obuhvata Plana.

Površine unutar "Zone zahvata kanala" u PPPPO VK Dunav Sava određene su načelno na kartografskom prikazu br. 4. "Uvjeti uređenja zone zahvata", a detaljnije će se utvrditi dokumentacijom za realizaciju. Prostori unutar "Kontaktnog područja" označeni na kartografskom prikazu br. 1. "Korištenje i namjena prostora" u PPPPO VK Dunav Sava, detaljnije se razgraničavaju u PPUO/G pri čemu se prostori za razvoj i uređenje površina naselja, prostori za razvoj i uređenje izdvojenih dijelova naselja i površina izvan naselja prikazani PPPPO VK Dunav Sava mogu proširivati i mijenjati u PPUO/G samo izvan "Zone zahvata kanala".

IZMJENA I DOPUNA 12 - Ugrađivanje zahtjeva i smjernica javnopravnih tijela određenih Odlukom o izradi

Nakon uvodnog izlaganja gđa. Sandra Horvat, dipl.ing.arh. otvara javnu raspravu na Prijedlog II. ID PPUO .

Prijedlozi na Plan daje se:

gosp.Matej Badrov-ZZPU Brodsko-posavske županije:

Slijedom članka 3.točke 6. Odluke o izradi 3.Izmjena i dopuna PPUO Sikirevci prostorni plan je potrebno uskladiti s Prostornim planom Brodsko-posavske županije ("Sl.vj. BPŽ br. 04/01, 06/05, 11/07, 14/08-pročišćeni tekst, 05/10 i 09/12):

- uskladiti kartografski prikaz i odredbe za provođenje vezano u segmentu zaštite voda, na način određivanja zona sanitarne zaštite voda, kao i ugrađivanja odredbi za provođenje temeljem Odluka o zaštiti izvorišta voda- na nedvojben način,
- da se u kartografskog prikazu vodovodnog sustava i zona preventivne zaštite označe različitim šrafurama -između zone preventivne zaštite Gundinci i zone preventivne zaštite Sikirevci zbog preglednosti na kartografskom prikazu,
- neuređeno područje(šrafure)označiti umjesto plavom, crvenom bojom radi lakše preglednosti.

gđa. Blaženka Veselinović- ZZPU Brodsko-posavske županije:

- obrisati oznaku azila sa karte 6.2. i omogućiti gradnju odredbama za provedbu unutar IGPIN farme i gospodarske zone

Primjedba izrečena ispred općine

- Koregirati prvi stavak točke 5.9.1.u smislu jasnije tumačenja.

Javni uvid traje do 18.travnja 2019.godine do kada se sve eventualne primjedbe mogu predati u Općinu Sikirevci.

Javno izlaganje zaključeno je u 14:55 sati.

Zapisničar:

Gordana Lešić



Općinski načelnik:
Josip Nikolić, dipl.ing.

Handwritten signature of Josip Nikolić








REPUBLIKA HRVATSKA
BRODSKO-POSAVSKA ŽUPANIJA
OPĆINA SIKIREVCI

Sikirevci; 09. travanj 2019. god.

u 13,00 sati

POPIS SUDIONIKA U RASPRAVI

JAVNA RASPRAVA O PRIJEDLOGU II. IZMJENA I DOPUNA PPUO SIKIREVCI

Rbr.	IME I PREZIME	NAZIV INSTITUCIJE	KONTAKT TELEF.	VLAŠTORUČNI POTPIS
1.	SANDRA HORVAT	ZAVOD ZA PROSTORNO PLANIRANJE d.o.o. OSJEK	031/225 100	
2.	VLADO SUDAR	- II -	031/225 110	Sudar Vlado
3.	IVICA BUGARIĆ	- II -	031/225-102	
4.	STEFAN STABER	- II -	031/225-108	
5.	MATEJ BADRPOV	ZAVOD ZA PROSTORNO UREĐENJE BPZ	035/445-560	
6.	MATEJNA VERUŠIĆ	- II -	- II -	
7.	DAJANA ĐORIĆ	VJEĆNICA OPĆINE SIKIREVCI		
8.	IVAN LOURAC	VJEĆNIK OPĆINE SIKIREVCI		IVANOVIĆ Ivan Ivanović
9.	IVAN BENAKOVIĆ	VJEĆNIK OPĆINE SIKIREVCI		
10.	JOSEF MIROVIĆ	OPĆE SUDSKE OPĆINE SIKIREVCI		prof. Mirović
11.				
12.				



List1

13.				
14.				
15.				
16.				
17.				
18.				
19.				
20.				
21.				
22.				
23.				
24.				
25.				
26.				
27.				
28.				
29.				



List1

30.				
31.				
32.				
33.				
34.				
35.				
36.				
37.				
38.				
39.				
40.				
41.				
42.				
43.				
44.				
45.				
46.				

Stranica 3



Siljiverov
Mihali

9.4.2019.

**KNJIGA PRIMJEDBI, PRIJEDLOGA
I MIŠLJENJA**
Općina Sikirevci

JAVNA RASPRAVA O PRIJEDLOGU

**II. Izmjena i dopuna
Prostornog Plana
Općine Sikirevci**

Javni uvid u trajanju:

od 08. travnja do 18. travnja 2019. godine

Javna rasprava:

dana 09. travnja 2019. god. u 13,00 sati

Koordinaciju javne rasprave provodi
predstavnik izrađivača :

**"Zavod za prostorno planiranje"d.d. Osijek
gđa. Sandra Horvat
u suradnji s
Jedinstvenim upravnim odjelom
Općine Sikirevci**

18. 4. 2019.

Priloga: Općina Seline

① - ostala KO. JAMBE, k.č. 329/1, da bude
označena za turizam. → 330/1, 330/2, 328/1
327/4, 327/1-327/3
- postoje zapisi papiri na ribarska kuća

gr.p



② KO. SIKIŠEVCI, k.č. 749/3 - prenamjenti iz LZ u
zelena površina

gr.p



③ K.O. SIKIŠEVCI, k.č. - 1096/2, 1097, 1099/5,
- 970/1, 968, 967/1, 967/2
prenamjenti u građevinske zemljište.

gr.p



④ Turizam označen u vodozadrživom području u
vodnoj bilanci - u skladu s
2

gr.p





Općinski načelnik
Općine Sikirevci
Boris Nikolić, dipl.-ing.

[Handwritten signature]
Čvrsto!

4. MIŠLJENJA, PRIJEDLOZI I PRIMJEDBE NA PRIJEDLOG PROSTORNOG PLANA

1. Općina Gundinci
2. Hrvatske ceste d.d., za upravljanje, građenje i održavanje državnih cesta, Zagreb
3. Ministarstvo obrane, Uprava za materijalne resurse, Sektor za vojnu infrastrukturu, Služba za vojno graditeljstvo i energetska učinkovitost, Zagreb
4. HŽ Infrastruktura, Zagreb
5. Ministarstvo državne imovine, Zagreb
6. Ministarstvo kulture, Uprava za zaštitu kulturne baštine, Konzervatorski odjel u Slavonskom Brodu, Slavonski Brod
7. VODOVOD, d.o.o. za vodoopskrbu i odvodnju, Slavonski Brod
8. Zavod za prostorno uređenje Brodsko-posavske županije, Slavonski Brod

REPUBLIKA HRVATSKA
BRODSKO-POSAVSKA ŽUPANIJA
OPĆINA SIKIREVCI

Prijeto: 4.4.2019	Ustavni sud:
351-01/18-01/8	01
2178/05-01/19-2	-

KLASA: 350-01/19-01/15
URBROJ: 2178/05-01/19-2
Gundinci, 02. travnja 2019.g.

REPUBLIKA HRVATSKA
BRODSKO-POSAVSKA ŽUPANIJA
OPĆINA SIKIREVCI
OPĆINSKI NAČELNIK
Ulica Lj. Gaja 4/a
35224 Sikirevci

PREDMET: II. Izmjene i dopune PPUO Sikirevci
- Mišljenje, dostavlja se

VEZA: KLASA: 351-01/18-01/8, URBROJ: 2178/26-01-19-14 od 29. ožujka 2019.

Općina Sikirevci provodi postupak II. Izmjena i dopuna PPUO Sikirevci.
Prema članku 101. Zakona o prostornom uređenju, Općina Gundinci nema zahtjeva,
primjedbi ni prijedloga u II. Izmjenama i dopunama Prostornog plana uređenja Općine
Sikirevci.

S poštovanjem,

Dostavlja se:

1. Općina Sikirevci
Lj. Gaja 4/a, 35224 Sikirevci
2. Pismohrana, ovdje



OPĆINSKI NAČELNIK
OPĆINE GUNDINCI
Ilija Markotić

Sektor za razvoj i strateško planiranje
Odjel za razvoj i planiranje
Klasa: 350-02/16-01/104
Urbroj: 345-200-210-211/516-19-06/DB
Zagreb, 02. 04. 2019. god.

REPUBLIKA HRVATSKA BRODSKO-POSAVSKA ŽUPANIJA OPĆINA SIKIREVCI	
8. 4. 2019.	
351-01/18-01/8	01
345-200-210-211/516-19-06	-

REPUBLIKA HRVATSKA
BRODSKO-POSAVSKA ŽUPANIJA
OPĆINA SIKIREVCI
Ljudevita Gaja 4A
35 224 SIKIREVCI

Predmet: II. Izmjene i dopune Prostornog plana uređenja Općine Sikirevci
- javna rasprava, mišljenje

Vašim dopisom, klasa: 351-01/18-01/8, ur. broj: 2178/26-01-19-14 od 29. ožujka 2019. godine, pozvali ste nas na javnu raspravu o Prijedlogu II. Izmjena i dopuna Prostornog plana uređenja Općine Sikirevci, te ste zatražili naše mišljenje.

Temeljem članka 101. Zakona o prostornom uređenju („Narodne novine“ broj 153/13, 65/17, 114/18) i članka 82. Zakona o cestama („Narodne novine“ broj 84/11, 22/13, 54/13, 148/13, 92/14) Hrvatske ceste d.o.o. obvezne su izvršiti pregled izrađene prostorno-planske dokumentacije te dati očitovanje na predložena rješenja cestovne infrastrukture državnog značenja.

Pregledom Prijedloga predmetnog Plana utvrđeno je sljedeće:

1. Postojeća državna cesta na području Općine Sikirevci ucrtana je u Prijedlog plana u skladu s važećom Odlukom o razvrstavanju javnih cesta („Narodne novine“ broj 103/18).
2. Za ucrtanu planiranu obilaznicu Sikirevca (koridor u istraživanju) Hrvatske ceste d.o.o. ne posjeduju nikakvu studijsko- projektnu dokumentaciju.

S poštovanjem

v.d. direktor Sektora:
Tomislav Cvjetko, dipl. ing. građ.

Na znanje:
- Pismohrana, ovdje



REPUBLIKA HRVATSKA
MINISTARSTVO OBRANE
ZAGREB

UPRAVA ZA MATERIJALNE RESURSE
SEKTOR ZA VOJNU INFRASTRUKTURU
Služba za vojno graditeljstvo i
energetsku učinkovitost

KLASA: 350-02/18-01/174
URBROJ: 512M3-020201-19-4
Zagreb, 05. travnja 2019.

REPUBLIKA HRVATSKA BRODSKO-POSAVSKA ŽUPANIJA OPĆINA SIKIREVCI 9. 6. 2019.			
Prih.		Ustroj. jed.	
Klas.	351-01/18-01/8		01
Prostorni broj	12H3-020201-19-4	Prih.	Vrij.

BRODSKO-POSAVSKA ŽUPANIJA
OPĆINA SIKIREVCI
Općinski načelnik
Ul. Lj. Gaja 4/a
35224 SIKIREVCI

PREDMET: II. Izmjene i dopune PPUO Sikirevci,
- očitovanje, dostavlja se

VEZA: Vaš akt KLASA:351-01/18-01/8, URBROJ:2178/26-01-19-14
od 29. ožujka 2019.

Aktom iz veze predmeta dostavljena je posebna obavijest o održavanju javne rasprave o Prijedlogu II. Izmjena i dopuna Prostornog plana uređenja Općine Sikirevci.

Na temelju odredbi članka 92. Zakona o obrani („Narodne novine“ broj 73/13, 75/15, 27/16, 110/17 i 30/18) i Pravilnika o zaštitnim i sigurnosnim zonama oko vojnih lokacija i građevina („Narodne novine“ broj 122/15) nemamo primjedbi na Prijedlog II. Izmjena i dopuna Prostornog plana uređenja Općine Sikirevci.

Na području obuhvata predmetnog plana nema zona posebne namjene niti drugih zahtjeva vezano za zaštitu interesa obrane.

h.24 SZ
Mirić

S poštovanjem,

VODITELJ SLUŽBE

Velimir Anić, dipl. ing. geod.

Dostaviti:
- naslovu
- pismohrana, ovdje





HŽ INFRASTRUKTURA

10 000 Zagreb, Mihanovićeveva 12

**SEKTOR ZA RAZVOJ, PRIPREMU
I PROVEDBU INVESTICIJA I EU
FONDOVA**

tel: +385 (0)1 4533778
fax: +385 (0)1 3783396
e-mail: goran.ilkoski@hzinfra.hr
naš broj i znak: 2919/19, 1.3.1. GI
vaš broj i znak: KLASA: 351-01/18-01/8
URBROJ: 2178/26-01-19-14
datum: 10.04.2019.

REPUBLIKA HRVATSKA
BRODSKO-POSAVSKA ŽUPANIJA
OPĆINA SIKIREVCI
NAČELNIK
Ljudevita Gaja 4A
35 224 Sikirevci

REPUBLIKA HRVATSKA
BRODSKO-POSAVSKA ŽUPANIJA
2178/26 OPĆINA SIKIREVCI

Primljeno:	15.04.2019		
Klasifikacijska oznaka	351-01/18-01/8		
Ustroj. jed.	01		
Uruđbeni broj	Pril.	Vrij.	
2919/19			

**Predmet: Prijedlog II. izmjene i dopune Prostornog plana uređenja Općine (PPUO) Sikirevci
- dostava očitovanja u postupku javne rasprave**

Na osnovu članka 101. Zakona o prostornom uređenju dostavljamo očitovanje o prijedlogu II. Izmjene i dopune Prostornog plana uređenja Općine Sikirevci:

zahtjevi za izradu II. Izmjena i dopuna PPUO Sikirevci dostavljeni našim dopisom: broj i znak: 10039/18, 1.3.1. GI, od 24.10.2018. godine, cjelovito su ugrađeni u Prijedlog II. Izmjene i dopune PPUO Sikirevci te smo stoga suglasni s istim.

S poštovanjem,

**DIREKTOR SEKTORA ZA RAZVOJ, PRIPREMU I
PROVEDBU INVESTICIJA I EU FONDOVA:**



Mirko Franović, dipl.ing.



REPUBLIKA HRVATSKA
Ministarstvo državne imovine

KLASA: 940-01/18-03/5234
URBROJ: 536-03-02-03/03-19-04

Zagreb, 11. travanj 2019.

REPUBLIKA HRVATSKA
BRODSKO-POSAVSKA ŽUPANIJA
2178/26 OPĆINA SIKIREVCI

Primljeno:	17. 4. 2019	
Klasifikacijska oznaka	Ustroj. jed.	
351-01/18-01/8		01
Uredbeni broj	Pril.	Vrij.
536-03-02-03/03-19-04	-	-

REPUBLIKA HRVATSKA
BRODSKO - POSAVSKA ŽUPANIJA
OPĆINA SIKIREVCI

Ulica Lj. Gaja 4/a
35224 Sikirevci

PREDMET: Prijedlog II. Izmjena i dopuna Prostornog plana uređenja Općine Sikirevci
- mišljenje na Plan u postupku javne rasprave - daje se
VEZA: Vaš dopis KLASA: 351-01/18-01/8, URBROJ: 2178/26-01-19-14 od 29. ožujka
2019. godine

Poštovani,

Ministarstvo državne imovine temeljem članka 9. stavka 1 Zakona o upravljanju državnom imovinom („Narodne Novine“, br.52/18) te članku 101. Zakona o prostornom uređenju („Narodne novine“, br.153/13, 65/17 i 114/18) u predmetu zahtjeva Općine Sikirevci – daje pozitivno mišljenje Općini Sikirevci u Brodsko - posavskoj županiji na Nacrt konačnog prijedloga za javnu raspravu II. Izmjena i dopuna Prostornog plana uređenja Općine Sikirevci.

Naime, temeljem uvida u dostavljenu dokumentaciju (grafičkog i tekstualnog dijela Plana) proizlazi da tržišna vrijednost nekretnina u vlasništvu Republike Hrvatske nije umanjena.

S poštovanjem,

MINISTAR





REPUBLIKA HRVATSKA
MINISTARSTVO KULTURE

Uprava za zaštitu kulturne baštine
Konzervatorski odjel u Slavonskom Brodu
Klasa: 612-08/18-10/0515
Ur. broj: 532-04-02-06/4-19-4
Slavonski Brod 16. 04. 2019. god.

REPUBLIKA HRVATSKA
BRODSKO-POSAVSKA ŽUPANIJA
2178/26 OPĆINA SIKIREVCI

Pril. broj: 18.04.2019.	Ustroj. jed.
Klasifikacijska oznaka: 351-01/18-01/8	01
Izradbeni broj: 532-04-02-06/4-19-4	Pril. Vrij.

OPĆINA SIKIREVCI
Ulica Ljudevita Gaja 4/a
35224 Sikirevci

PREDMET: Očitovanje o prijedlogu II. Izmjena i dopuna PPUO Sikirevci
- dostavlja se -

Veza, Vaš broj: Klasa: 351-01/18-01/8
Ur. broj: 2178/26-01-19-14

Pregledom prijedloga II. Izmjena i dopuna PPUO Sikirevci, dostavljenog ovom Konzervatorskom odjelu 08.04.2019. godine, možemo konstatirati kako slijedi:

Izrađivaču plana dostavljen je, od strane Konzervatorskog odjela u Slavonskom Brodu, prijedlog mjera zaštite kulturne baštine 30. 10. 2018. godine (Klasa: 612-08/18-10/0515, Urbroj: 532-04-02-06/4-18-2).

Pregledom nacrtu II. Izmjena i dopuna PPUO Sikirevci uočeno je da su smjernice iz navedenog prijedloga uvažene u manjoj mjeri, dok sadržaj odredbi iz *Prijedloga smjernica za zaštitu tradicijske i druge nepokretne kulturne baštine* u svom najvećem i najznačajnijem normativnom dijelu nije implementiran u tekst, što se odnosi i na dio tabelarnog *Popisa zaštićene i evidentirane nepokretne baštine na području općine Sikirevci*.

Mišljenja smo da je izostavljeni tekst odredbi predmetnog Prijedloga potrebno u cijelosti ugraditi u odredbe novog PPUO općine, s obzirom da se uslijed izrazito negativnih trendova, koji za posljedicu imaju naglo i nepovratno nestajanje našeg najizvornijeg i najugroženijeg oblika graditeljske baštine i gubitak ambijentalne prepoznatljivosti naselja, pokazuje osobita potreba za zaštitu tradicijske graditeljske baštine, koja je na području Općine Sikirevci još uvijek očuvana u nekim vrjednijim primjerima.

Isti prijedlog odredbi bilo bi potrebno uvažiti i s obzirom na potrebu korekcije uočenih propusta unutar dosadašnjeg teksta Prostornog plana, i s obzirom na potrebu zaštite drugih oblika nepokretne kulturne baštine.

S obzirom da predstavlja sastavni dio smjernica zaštite kulturne baštine, u tekst odredbi PPUO, kojima se regulira zaštita kulturne baštine na području općine, bilo bi potrebno uvrstiti i cjelokupni *Popis zaštićene i evidentirane nepokretne baštine na području općine Sikirevci*.

Unutar postojećeg PPUO, u okviru članka 22., točka 6.2.8., eventualne izmjene i dopune odredbi vezano uz zeleni prostor u središnjoj zoni Sikirevaca potrebno je uskladiti s Posebnim uvjetima izdanim od strane ovog Konzervatorskog odjela, od 20. 3. 2019. godine (Klasa: 612-08/19-23/1127, Urbroj: 532-04-02-06/1-19-2).

S štovanjem,

Pročelnica:
Željka Perković, dipl. ing. arh.



Dostaviti:

1. Naslov
2. Pismohrana, ovdje



vodovod

društvo sa ograničenom odgovornošću za vodoopskrbu i odvodnju

SLAVONSKI BROD, N. Zrinskog 25
OIB 80535169523 MBS 050028098

Telefon: 035/405-730

Fax: 035/445-960

www.vodovod-sb.hr

E-mail: vodovod@vodovod-sb.hr

Besplatni telefon za prijavu kvarova

0800 333 444

IBAN HR35 23400091110885697 - PBZ

16.04.2019.

Slavonski Brod, _____ g.

Naš znak: 02-2898-1/19/TM
REPUBLIKA HRVATSKA
BRODSKO-POČAVSKA ŽUPANIJA
2178/26 OPĆINA SIKIREVCI

Vaš znak:

Primljeno:	18.4.2019.		
Klasifikacijska oznaka	Ustroj. jad.		
351-01/18-01/8	01		
Uredbeni broj	Pri.	Vrij.	
02-2898-1-19	1		

OPĆINA SIKIREVCI
Ljudevita Gaja 4/a,
35224 Sikirevci

PREDMET: Javna rasprava o prijedlogu 2. Izmjena i dopuna PPUO Sikirevci
KLASA: 351-01/18-01/8
URBROJ: 2178/26-01-19-14
Sikirevci, 29.3.2019.

Poštovani,

Pregledom planova koje ste poslali uočili smo potrebu za dopunom tj. izmjenom. Potrebno je promijeniti buduće stanje kanalizacijske mreže u naselju Jaruge prema skici u prilogu.

Vodoopskrbni spojni cjevovod od bunara do temeljnog cjevovoda je izgrađen pa i to treba ažurirati sukladno skici u prilogu.

Postupak utvrđivanja zone sanitarne zaštite izvorišta je u postupku te je po završetku postupka potrebno uskladiti točno područje zone u PPUO Sikirevci.

Prilog CD:

1. Skica odvodne mreže
2. Skica vodoopskrbne mreže

Sa štovanjem,

SASTAVIO: -

Tomislav Mirković

ODJEL RAZVOJA:

Krešimir Đaković dipl. ing. građ



REPUBLIKA HRVATSKA
BRODSKO-POSAVSKA ŽUPANIJA
ZAVOD ZA PROSTORNO UREĐENJE
BRODSKO-POSAVSKE ŽUPANIJE

35000 Slavonski Brod, Trg pobjede bb
Tel.: 035/ 445 560 Fax.: 035/ 445 558

KLASA: 350-02/16-01/11
URBROJ: 2178/01-26-0/2-19-20
Slavonski Brod, 16. travnja 2019. godine

REPUBLIKA HRVATSKA
BRODSKO-POSAVSKA ŽUPANIJA
2178/26 OPĆINA SIKIREVCI

Primljeno:	R.4. 2019.			
Klasifikacijska oznaka	351-01/18-01/8		Ustroj. jed.	01
Uredben. broj	2178/01-26-0/2-19-20		Pril.	Vrij.

REPUBLIKA HRVATSKA
BRODSKO-POSAVSKA ŽUPANIJA
OPĆINA SIKIREVCI

Ljudevita Gaja 4/a,
35 224 Sikirevci

PREDMET: 2. Izmjene i dopune PPUO SIKIREVCI

– primjedbe na prijedlog plana u tijeku javnog uvida – dostavlja se

Veza Vaš broj: (KLASA: 351-01/18-01/8, URBROJ: 2178/26-01-19-14 od 29.03.2019. god.)

Poštovani,

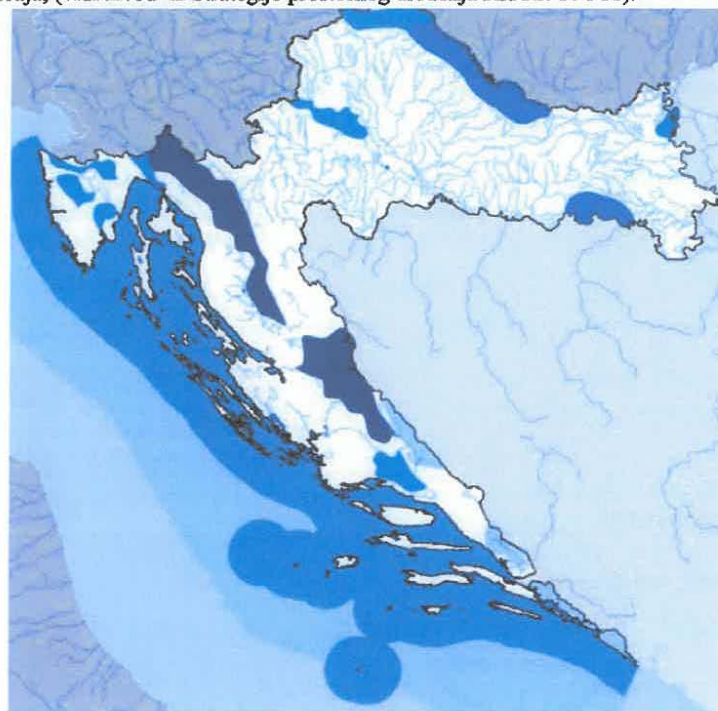
dopisom pod gore navedenom Vezom, zatražili ste naše primjedbe temeljem članka 97. stavka 1. Zakona o prostornom uređenju (NN 153/13, 65/17 i 114/18).

Uvidom u Prijedlog 2. Izmjena i dopuna PPUO SIKIREVCI (Sl.vj. BPŽ br. 12/06 i 04/15-usklađenje sa zakonom), uz primjedbe koje su dane na javnom izlaganju u zapisnik, dajemo slijedeće primjedbe:

Slijedom članka 3. točke 6. Odluke o izradi 3. Izmjena i dopuna PPUO Sikirevci prostorni plan je potrebno uskladiti s Prostornim planom Brodsko-posavske županije (Sl.vj. BPŽ br. 04/01, 06/05, 11/07, 14/08-pročišćeni tekst, 05/10 i 09/12):

-Uskladiti kartografski prikaz i odredbe za provođenje vezano u segmentu zaštite voda, na način određivanja zona sanitarne zaštite voda, kao i ugrađivanja odredbi za provođenje temeljem Odluka o zaštiti izvorišta voda - na nedvojben način,

-Slijedom navedenog prostornog plana višeg reda kao i važeće Strategije prostornog uređenja Republike Hrvatske, prosinac 2017., izvorišta voda su građevine državnog značaja, (vidi izvod iz Strategije prostornog uređenja RH str. 10 i 11).



0 50 100 200 km

POKAZ 2.5.
STRATEŠKE ZALIHE
PODZEMNI VODA

- Zalihe podzemnih voda III. tipa
- Zalihe podzemnih voda IV. tipa
- Zalihe podzemnih voda I. tipa
- Zalihe podzemnih voda II. tipa
- rijeka

Izvor: Hrvatski voda, 2018.
 Strategija prostornog uređenja
 republike Hrvatske
 prijedlog izdavanja
 2017. godine
 7.01

Usporedne vrijednosti

11

„Određivanjem i zaštitom strateških zaliha podzemnih voda dugoročno će se osigurati potrebe javne vodoopskrbe za vodom na cjelokupnom području Hrvatske. Zbog toga su njihova zaštita i korištenje prvorazredni nacionalni interes. Uključivanjem tih područja u prostorne planove i definiranjem njihove zaštite osigurat će se preduvjeti za odgovarajuće korištenje tih područja, kako u smislu svih vodnogospodarskih djelatnosti tako i svih drugih aktivnosti koje mogu ugroziti očuvanje ovoga vrlo važnog resursa.“

Slijedom navedenog Zavod za prostorno uređenje Brodsko-posavske županije nije suglasan sa formiranjem novih građevinskih područja unutar zona ograničenja vodocepilišta, a kako je u tijeku izrada Odluke o zonama sanitarne zaštite crpilišta Sikirevci, potrebno je ishoditi mišljenje od nadležnog tijela: Hrvatskih voda,

Vodnogospodarski odjel za srednju Savu, Služba korištenja voda. Uvidom u poziv za javnu raspravu, navedeno tijelo nije sudjelovalo. Potrebno je uključiti Hrvatske vode, Vodnogospodarski odjel za srednju Savu, Službu korištenja voda, kao tijelo definirano člankom 90. navedenog Zakona o prostornom uređenju.

-Uskladiti prijedlog plana sa PP BPŽ kartografskim prikazom 3.2.1. Uređenje zemljišta i hidromelioracija.

Vezano za odredbe za provođenje, a za potrebe gradnje izvan građevinskog područja uvažiti članak 44. važećeg Zakona o prostornom uređenju i odredbe za provođenje (članci od 44. do 56.) važećeg PP BPŽ.

S poštovanjem!

Obradila:

Blaženka Veselinović, dipl.ing.arh.

V.d. ravnatelj:

Matej Badrov, mag.ing.aedif.



Dostaviti:

1. Naslovu
2. Pismohrana

