



REPUBLIKA HRVATSKA  
BRODSKO-POSAVSKA ŽUPANIJA  
OPĆINA GARČIN  
Načelnik Općine Garčin

*e-mail: [garcin.opcina@gmail.com](mailto:garcin.opcina@gmail.com)*

*www.opcina-garcin.hr  
OIB: 71476380427; MB: 02604051  
tel. (035)422442; fax (035)423930  
35212 Garčin, Kralja Tomislava 92*

**KLASA: 350-01/20-01/1**  
**URBROJ: 2178/06-3-21-01**  
**Garčin, 19.01.2021.**

Temeljem članka 102. i 103. Zakona o prostornom uređenju ("Narodne novine" broj 153/13, 65/17, 114/18, 39/19 i 98/19) (dalje: Zakon), Nositelj izrade – Jedinstveni upravni odjel Općine Garčin i odgovorni voditelj u ime stručnog izrađivača – tvrtke APE d.o.o. Zagreb, u postupku izrade i donošenja IV. izmjena i dopuna Prostornog plana uređenja Općine Garčin (dalje: Plan), izradili su:

## **IZVJEŠĆE O PONOVNOJ JAVNOJ RASPRAVI**

### **1. Uvod**

Odluka o izradi IV. Izmjena i dopuna Prostornog plana uređenja Općine Garčin objavljena je u Službenom glasilu Općine Garčin 5/20.

Načelnik Općine Garčin donio je 16.09.2020. god. Zaključak o utvrđivanju prijedloga Plana za javnu raspravu (KLASA: 350-01/20-01/01, URBROJ: 2178/06-3-20-4) te objavio javnu raspravu o prijedlogu IV. Izmjena i dopuna Prostornog plana uređenja Općine Garčin.

Istekom roka za očitovanja okončan je postupak javne rasprave. S obzirom na prihvaćene primjedbe Plan je upućen na ponovnu javnu raspravu sukladno članku 104. Zakona.

### **2. Ponovna javna rasprava s javnim izlaganjem**

Nositelj izrade objavio je poziv za ponovnu javnu raspravu "Glasu Slavonije" dana 12. prosinca 2020. godine, na web stranicama Općine Garčin ([www.opcina-garcin.hr](http://www.opcina-garcin.hr)) i Ministarstva prostornoga uređenja, graditeljstva i državne imovine ([www.mpgi.hr](http://www.mpgi.hr)).

U objavi je sukladno članku 96. st.4. Zakona navedeno:

- **mjesto, datum početka i trajanje javnog uvida:** javni uvid organiziran je u prostorijama Općine Garčin, Kralja Tomislava 92, Garčin, radnim danom u vremenu od 08.00 do 14.00 sati u razdoblju javne rasprave od 14. prosinca 2020. godine do 21. prosinca 2020. godine (8 dana).
- **mjesto i datum javnog izlaganja:** dana 17. prosinca 2020. godine s početkom u 10:30 sati i to putem livestream servisa, sukladno preporuci Ministarstva prostornoga uređenja, graditeljstva i državne imovine od 20. ožujka 2020.
- **rok za davanje pisanih očitovanja:** cijelo vrijeme tijekom javne rasprave, zaključno do 21. prosinca 2020. godine.

Tijekom javne rasprave prijedlog Plana izložen na javnom uvidu sadržavao je sukladno čl. 95. Zakona, tekstualni i grafički dio te obrazloženje plana i sažetak za javnost.

U tijeku javne rasprave održano je Javno izlaganje. Izlaganje je vodio nositelj izrade plana, a obrazloženje prijedloga Plana, iznijela je Sandra Jakopec, dipl.ing.arh.

O javnom izlaganju vođen je zapisnik, a sudionici su mogli davati usmene primjedbe i sugestije za izradu Nacrta konačnog prijedloga plana.

Zapisnik s popisom prisutnih na javnom izlaganju sastavni je dio Izvješća.

### 3. Očitovanja, primjedbe i prijedlozi

U roku do zaključivanja javne rasprave pristiglo je **8 (osam)** očitovanja, od čega **3 (tri)** očitovanja nisu imala primjedbi, a **5 (pet)** ih je prihvaćeno.

U roku do zaključivanja javne rasprave pristigle su i **2 (dvije)** primjedbe građana/pravnih osoba koje nisu prihvaćene zato što je sukladno čl. 104. Zakona o prostornom uređenju primjedbe moguće podnositi samo u odnosu na dijelove plana koji su izmijenjeni u odnosu na 1. javnu raspravu.

Odgovori i obrazloženja, sastavni su dio ovog Izvješća.

### Zaključak

Istekom roka za očitovanja okončan je postupak javne rasprave. Sukladno članku 105. Zakona ovo Izvješće i Nacrt konačnog prijedloga Plana dostavlja se načelniku koji utvrđuje Konačni prijedlog Plana.

Prilozi koji su sastavni dio ovog izvješća su:

- Preslika objave javnog uvida iz tiska
- Preslike objava javnog uvida
- Preslika posebne obavijesti
- Zapisnik o javnom izlaganju s popisom sudionika javnog izlaganja
- Preslike očitovanja i primjedbi sa javne rasprave
- Obrada primjedbi i prijedloga zaprimljenih tijekom javne rasprave



odgovorni voditelj izrade nacrta prijedloga Plana:  
**Sandra Jakopec, dipl.ing.arh.**

The image shows a handwritten signature in blue ink over a rectangular official stamp. The stamp contains the text 'SANDRA JAKOPEC', 'DIPLOMIRANI INŽINJER ARHITEKTURA I UREĐENJA PROSTORA', and '4-11-1984'.



SLAVONSKI DERBI KOŠARKAŠICA U SD-U JUG

## Osječke "brokerice" po nova dva boda na konto

Ovoga vikenda na rasporedu je 9. kolo Premijer lige košarkašica, a obilježeno je - odgođama. Igrat će se samo dvije utakmice, u skupini Jug, ona između Raguse i Zadra, dok se na sjeveru sastaju stare slavonske rivalke Murske Vrijednosnice Osijek i Požege. Osta će susrete zaustaviti je korona. Osječke košarkašice utakmicu čekaju u odličnom raspoloženju, imaju niz od tri uzastopne pobjede i sjajnu priliku da nastave uspješnom stazom. U dvorani Jug, u kasno subotnje popodne (18 sati), čekaju Požežanke koje su na dnu porotka skupine Sjever, ali to je ekipa s kojom "mursšašicama" nikada nije bilo lagano igrati. Rivalitet je velik, osim bodova to je i utakmica za primat u slavonskoj ženskoj košarci. Do-

maće imaju ulogu favorita, u dobroj su formi, kvalitetna su ekipa i kadre su svakoga pobijediti. To su dokazale i prošloga vikenda kada su Trešnjevci 2009 nantjele prvi prvenstveni poraz. S druge strane u Požeži je borba za opstanak, ekipa u prvenstvu nema nijednu pobjedu, pokušavaju se osnažiti s dovođenjem strankinja, ali to zasad ne daje nikakve rezultate. S obzirom na to da trener osječkih "brokerica" Goran Gunjević od početka sezone ponavlja: "Naš cilj je plasman u Ligu za prvaka", na tom putu moraju dobiti Požežanke na svom parketu. Prvi ovosezonski dvoboj Murske VROS i Požege završio je u korist Osječanki, a trebao bi i ovaj današnji, ako se ne dogodi neko iznenađenje. I. L. ■

### IZABRAO TIME

## LeBron James sportaš godine

Košarkaš Los Angeles Lakers LeBron James proglašen je sportašem godine u izboru magazina Time. Ove se godine Time vodio sportskim dostignućima, ali i onima izvan terena, a LeBron se itekako iskazao i izvan košarkaških parketa. Jamesova dostignuća na terenu i dalje se gomatiju i postaju sve veća, on je također postao jedan od najbogatijih igrača u sportu u vezi s rasnim i socijalnim nepravdama. James je govorio o policijskoj brutalnosti, rasnoj nejednakosti, reformi obrazovanja i osnaživanju afroameričke zajednice. Nedavno je pomogao uspostavi organizaciju "Više od glasa" koja radi na tome da se poboljša odaziv birača. Nakon gotovo dva desetljeća u NBA ligi, James je popuno prihvatio da je njegov talent na terenu sredstvo za postizanje nečeg većeg od njega. I ove je godine, više nego bilo koje prije nje, pokazao zašto nema premeta - napisao je Time. James je ove godine predvodio LA Lakeerse do naslova NBA prvaka, osvojivši svoj četvrti naslov u najjačoj košarkaškoj ligi svijeta. I. L. / H ■



### HT PREMIJER LIGA KOŠARKAŠA

## Vrijednosnice Osijek u samoizolaciji

Sada je već posve izvjesno da će Vrijednosnice Osijek biti mjesec dana bez premijerligaškog dvoboja. Posljednji je odigran 22. prošlog mjeseca (gostovanje kod Sonik Puntamike), a dan poslije u Zadru je potvrđen i plasman na prvi završni turnir Kupa Krešimira Čosića. Nakon što su bez zastoja odradili prvi od ukupno tri osnovna dijela prvenstva (11 kola), košarkaši s Drave počeli su s odgovorima koje će potrajati sve do božićnih blagdana. Prije tjedan dana "brokeri" nisu putovali u Zagreb na ogled s Hermes Anaticom, koja je u to vrijeme bila u samoizolaciji. Imuna na koronavirus ipak nije uspjela ostati ni osječka svlačionica, u međuvremenu pet igrača zaradilo je pozitivan nalaz na COVID-19. Simptomi kod njihova nisu teži, ali jasm je da novi trener Stipe Šarlija ne može provoditi ono što je zamislilo po dolasku u grad na Dravi. Dio kadra koji nema simptome tjelesnu pripremu održava individualno, riječ je ipak o malom broju. Prekid



aktivnosti tako će potrajati još nekoliko dana, ali ne zna se točan datum kada će se svi ponovno naći na okupu i početi s normalnim treningom. Ovoga su vikenda Vrijednosnice Osijek u sklopu 13. kola trebale ugostiti Furnir s bivšim trenerom (Krstić), ali taj dvoboj, kao i onaj za tjedan

dana u Splitu, odigrat će se u drugom terminu, a oni će se vrlo izvjesno tražiti u nadolazećem kalendarskom ciklusu. Godina bi se trebala zaključiti ipak na parketu, 23. prosinca (15. kolo), kod kuće protiv Zaboka. No, kako se stvari odvijaju, ništa više nije sigurno. N.B. ■



REPUBLIKA HRVATSKA  
BRODSKO-POSAVSKA ŽUPANIJA  
OPĆINA GARČIN  
Načelnik Općine Garčin

e-mail: garcin.opcina@gmail.com  
www.opcina-garcin.hr  
OIB: 71476380427; MB: 02604051  
tel. (035)422442; fax (035)423930  
35212 Garčin, Kralja Tomislava 92

KLASA: 350-01/20-01/1  
URBROJ: 2178/06-3-20-05  
Garčin, 09. prosinca 2020.

Na osnovu članka 96. i 104. Zakona o prostornom uređenju (Narodne novine broj 153/13, 65/17, 114/18, 39/19, 98/19) i Odluke o izradi IV. izmjena i dopuna Prostornog plana uređenja Općine Garčin (Službeno glasilo Općine Garčin 5/20), objavljuje se:

### PONOVA JAVNA RASPRAVA

#### o prijedlogu IV. izmjena i dopuna Prostornog plana uređenja Općine Garčin

Objavljuje se ponovna javna rasprava o prijedlogu IV. izmjena i dopuna Prostornog plana uređenja Općine Garčin (u daljnjem tekstu Plan). Prijedlog Plana za ponovnu javnu raspravu sastoji se od tekstualnog i grafičkog dijela te sažetka za javnost.

Javna rasprava započinje 14. prosinca 2020. godine, a završava 21. prosinca 2020. godine (8 dana).

Prijedlog Plana biti će izložen javnom uvidu u vrijeme trajanja javne rasprave u prostorijama vijećnice Općine Garčin, svakim radnim danom od 08.00 do 14.00 sati, uz poštovanje svih epidemioloških mjera izazvanih pojavom koronavirusa COVID-19 (maksimalno 2 osobe u prostoriji uz minimalno 2 metra razmaka).

Uvid u prijedlog Plana u vrijeme trajanja javnog uvida moguće je i na mrežnim stranicama Općine Garčin - [www.opcina-garcin.hr](http://www.opcina-garcin.hr).

Nositelj izrade i izrađivač Plana održat će javno izlaganje Plana u dana 17. prosinca 2020. godine s početkom u 10.30 sati i to putem livestream servisa, sukladno preporuci Ministarstva prostornoga uređenja, graditeljstva i državne imovine od 20. ožujka 2020. Livestream servis omogućuje sudjelovanje javnosti javnom izlaganju, a pristup je preko linka, koji će se objaviti na mrežnim stranicama Općine Garčin na dan javnog izlaganja.

Način sudjelovanja sudionika u javnoj raspravi propisan je člankom 100. Zakona o prostornom uređenju, na sljedeći način:

- da imaju pravo pristupa na javni uvid u prijedlog Plana
- da postavljaju pitanja tijekom javnog izlaganja o predloženim rješenjima, na koja usmeno odgovaraju osobe koje vode javno izlaganje
- da daju prijedloge i primjedbe u zapisnik za vrijeme javnog izlaganja
- da upućuju nositelju izrade pisane prijedloge i primjedbe u roku određenom u objavi o javnoj raspravi.

Javnopravno tijelo koje je dalo, odnosno trebalo dati zahtjeve za izradu Plana u javnoj raspravi sudjeluje davanjem mišljenja o prihvaćanju tih zahtjeva, odnosno mišljenja o primjeni posebnog propisa i/ili dokumenta koji je od utjecaja na Plan.

Rok za dostavu pisanih očitovanja, mišljenja, prijedloga i primjedbi na prijedlog Plana je do zaključno 21. prosinca 2020. godine na adresu Općine Garčin, Kralja Tomislava 92, Garčin.

Prijedlozi i primjedbe koji nisu dostavljeni u roku i nisu čitko napisani, neće se uzeti u obzir u pripremi izvješća o ponovnoj javnoj raspravi.

Načelnik Općine Garčin  
Miro Grčić, dipl. iur.

Općina Garčin je u postupku izrade IV. izmjena i dopuna Prostornog plana uređenja Garčin.

Ponovna javna rasprava započinje 14. prosinca 2020. godine, a završava 21. prosinca 2020. godine (8 dana).

Nositelj izrade i izrađivač Plana održat će javno izlaganje Plana dana 17. prosinca 2020. godine i to putem livestream servisa, sukladno preporuci Ministarstva prostornoga uređenja, graditeljstva i državne imovine od 20. ožujka 2020. godine. Livestream servis omogućuje sudjelovanje javnosti javnom izlaganju, a pristup je omogućen preko linka: <https://us02web.zoom.us/j/88482971306>, s početkom u 10.30 sati.

Također, karte sa predviđenim izmjenama i dopunama bit će objavljene do 14.12.2020. godine na internet stranicama Općine Garčin: <https://www.opcina-garcin.hr/>.



## Informacije o javnim raspravama

- Ispiši stranicu
- Podijeli na Facebooku
- Podijeli na Twitteru

16.12.2020. - Informacija o javnoj raspravi o prijedlogu IV. Izmjena i dopuna Prostornog plana uređenja Grada Gline

16.12.2020. | pdf (89kb)

16.12.2020. - Informacija o javnoj raspravi o prijedlogu IV. Izmjena i dopuna Urbanističkog plana uređenja Grada Gline i postupka stavljanja izvan snage Detaljnog plana uređenja Poduzetničke zone Željezara u Glini

16.12.2020. | pdf (107kb)

14.12.2020. - Informacija o javnoj raspravi o prijedlogu II. Izmjena i dopuna Prostornog plana uređenja Općine Karlobag

14.12.2020. | pdf (83kb)

11.12.2020. - Informacija o ponovnoj javnoj raspravi o prijedlogu IV. Izmjena i dopuna Prostornog plana uređenja Općine Garčin

11.12.2020. | pdf (819kb)

09.12.2020. - Informacija o prijedlogu 1. izmjena i dopuna Urbanističkog plana uređenja Radne zone Marinici K-1 /UPU 2/, Općina Viškovo

09.12.2020. | pdf (818kb)

Prijedlog 1. izmjena i dopuna Urbanističkog plana uređenja Radne zone Marinici K-1 /UPU 2/, Općina Viškovo

11.12.2020. | pdf (421kb)

09.12.2020. - Informacija o ponovnoj javnoj raspravi o prijedlogu 1. Izmjena i dopuna Urbanističkog plana uređenja za cjelovito građevinsko područje Grada Biograda na Moru - dio sjeverno od Jadranske ceste (Kosa - Istok, Kosa - Zapad)

09.12.2020. | pdf (78kb)

08.12.2020. - Informacija o javnoj raspravi o prijedlogu Urbanističkog plana uređenja turističkog razvojnog područja Paljari, Općina Vižinada-Visinada

08.12.2020. | pdf (481kb)

Prijedlog Urbanističkog plana uređenja turističkog razvojnog područja Paljari, Općina Vižinada-Visinada

08.12.2020. | zip (20772kb)

## SLUŽBENE OBAVIJESTI

SVE SLUŽBENE OBAVIJESTI

LOKALNI IZBORI

JAVNI POZIVI

NATJEČAJI

JAVNA NABAVA MALE VRIJEDNOSTI

## PONOVNA JAVNA RASPRAVA o prijedlogu IV. Izmjena i dopuna Prostornog plana uređenja Općine Garčin

Društvene vijesti, Službene obavijesti / 13. prosinca 2020.

Objavljuje se ponovna javna rasprava o prijedlogu IV. Izmjena i dopuna Prostornog plana uređenja Općine Garčin (u daljnjem tekstu Plan). Prijedlog Plana za ponovnu javnu raspravu sastoji se od tekstualnog i grafičkog dijela te sažetka za javnost. Javna rasprava započinje 14. prosinca 2020. godine, a završava 21. prosinca 2020. godine (8 dana).

Link za javno izlaganje koje će se održati putem livestreama zbog epidemioloških mjera:  
<https://us02web.zoom.us/j/88482971306>

 PPUO\_Garcin\_PP2\_JR\_Tekstualni dio (10 MB)

 PPUO\_Garcin\_PP2\_JR-1\_Namjena (11 MB)

 PPUO\_Garcin\_PP2\_JR-1-3\_Posta i telekomunikacije (10 MB)

 PPUO\_Garcin\_PP2\_JR-2-1-1\_Plin i nafta (10 MB)

 PPUO\_Garcin\_PP2\_JR-2-1-2\_Elektroenergetika (10 MB)

 PPUO\_Garcin\_PP2\_JR-2-2-1\_Vodnogospodarski sustav (10 MB)

 PPUO\_Garcin\_PP2\_JR-3-1-1\_Zastita (11 MB)

 PPUO\_Garcin\_PP2\_JR-3-2-1\_Ogranicjenja (11 MB)

 PPUO\_Garcin\_PP2\_JR-4-1\_Bicko selo (665 kB)

 PPUO\_Garcin\_PP2\_JR-4-2\_Garcin (753 kB)

 PPUO\_Garcin\_PP2\_JR-4-2a\_Garcin (561 kB)

 PPUO\_Garcin\_PP2\_JR-4-2b\_Garcin (543 kB)

 PPUO\_Garcin\_PP2\_JR-4-3\_Klokocevik (860 kB)

 PPUO\_Garcin\_PP2\_JR-4-4\_Sapci (633 kB)

 PPUO\_Garcin\_PP2\_JR-4-5\_Selna (646 kB)

 PPUO\_Garcin\_PP2\_JR-4-6\_Trnjani (744 kB)

 PPUO\_Garcin\_PP2\_JR-4-7\_Vrhovina (719 kB)

 PPUO\_Garcin\_PP2\_JR-4-8\_Zadubravlje (710 kB)

 PPUO\_Garcin\_PP2\_JR-4-8a\_Zadubravlje (535 kB)

### PRILOZI

 16 OGLAS PJR, Garcin, 14. - 21. 12. 2020. (934 kB)

 Obavijest za PJR, Garcin, 09. 12. 2020. (1 MB)

← Previous Objava

Next Objava →



REPUBLIKA HRVATSKA  
BRODSKO-POSAVSKA ŽUPANIJA  
OPĆINA GARČIN  
Načelnik Općine Garčin

e-mail: [garcin.opcina@gmail.com](mailto:garcin.opcina@gmail.com)

[www.opcina-garcin.hr](http://www.opcina-garcin.hr)  
OIB: 71476380427; MB: 02604051  
tel. (035)422442; fax (035)423930  
35212 Garčin, Kralja Tomislava 92

KLASA: 350-01/20-01/1  
URBROJ: 2178/06-3-20-05  
Garčin, 09. prosinca 2020.

Na osnovu članka 96. i 104. Zakona o prostornom uređenju (Narodne novine broj 153/13, 65/17, 114/18, 39/19, 98/19) i Odluke o izradi IV. Izmjena i dopuna Prostornog plana uređenja Općine Garčin (Službeno glasilo Općine Garčin 5/20), objavljuje se:

**PONOVNA JAVNA RASPRAVA**  
o prijedlogu IV. Izmjena i dopuna Prostornog plana uređenja Općine Garčin

Objavljuje se ponovna javna rasprava o prijedlogu IV. Izmjena i dopuna Prostornog plana uređenja Općine Garčin (u daljnjem tekstu Plan). Prijedlog Plana za ponovnu javnu raspravu sastoji se od tekstualnog i grafičkog dijela te sažetka za javnost.

Javna rasprava započinje **14. prosinca 2020. godine**, a završava **21. prosinca 2020. godine** (8 dana).

Prijedlog Plana biti će izložen javnom uvidu u vrijeme trajanja javne rasprave u prostorijama **vijećnice** Općine Garčin, svakim radnim danom od **08:00 do 14:00 sati**, uz poštivanje svih epidemioloških mjera izazvanih pojavom koronavirusa COVID-19 (maksimalno 2 osobe u prostoriji uz minimalno 2 metra razmaka).

Uvid u prijedlog Plana u vrijeme trajanja javnog uvida moguć je i na mrežnim stranicama Općine Garčin – [www.opcina-garcin.hr](http://www.opcina-garcin.hr).

Nositelj izrade i izrađivač Plana održat će javno izlaganje Plana u dana **17. prosinca 2020. godine s početkom u 10:30 sati** i to putem livestream servisa, sukladno preporuci Ministarstva prostornoga uređenja, graditeljstva i državne imovine od 20. ožujka 2020. Livestream servis omogućuje sudjelovanje javnosti javnom izlaganju, a pristup je preko linka, koji će se objaviti na mrežnim stranicama Općine Garčin na dan javnog izlaganja.

Način sudjelovanja sudionika u javnoj raspravi propisan je člankom 100. Zakona o prostornom uređenju, na slijedeći način:

- da imaju pravo pristupa na javni uvid u prijedlog Plana
- da postavljaju pitanja tijekom javnog izlaganja o predloženim rješenjima, na koja usmeno odgovaraju osobe koje vode javno izlaganja

- da daju prijedloge i primjedbe u zapisnik za vrijeme javnog izlaganja
- da upućuju nositelju izrade pisane prijedloge i primjedbe u roku određenom u objavi o javnoj raspravi.

Javnoopravno tijelo koje je dalo, odnosno trebalo dati zahtjeve za izradu Plana u javnoj raspravi sudjeluje davanjem mišljenja o prihvaćanju tih zahtjeva, odnosno mišljenja o primjeni posebnog propisa i/ili dokumenta koji je od utjecaja na Plan.

Rok za dostavu pisanih očitovanja, mišljenja, prijedloga i primjedbi na prijedlog Plana je do zaključno **21. prosinca 2020. godine** na adresu Općine Garčin, Kralja Tomislava 92, Garčin.

Prijedlozi i primjedbe koji nisu dostavljeni u roku i nisu čitko napisani, neće se uzeti u obzir u pripremi izvješća o ponovnoj javnoj raspravi.

**Načelnik Općine Garčin**  
**Mato Grgić, dipl. iur.**





REPUBLIKA HRVATSKA  
BRODSKO-POSAVSKA ŽUPANIJA  
OPĆINA GARČIN  
Načelnik Općine Garčin

e-mail: [garcin.opcina@gmail.com](mailto:garcin.opcina@gmail.com)

[www.opcina-garcin.hr](http://www.opcina-garcin.hr)  
OIB: 71476380427; MB: 02604051  
tel. (035)422442; fax (035)423930  
35212 Garčin, Kralja Tomislava 92

KLASA: 350-01/20-01/1  
URBROJ: 2178/06-3-20-06  
Garčin, 09. prosinca 2020.

Poštovani,

Općina Garčin je u postupku izrade IV. Izmjena i dopuna Prostornog plana uređenja Garčin.

Dostavljamo OGLAS za ponovnu javnu raspravu o prijedlogu IV. Izmjena i dopuna Prostornog plana uređenja Općine Garčin.

Ponovna javna rasprava započinje **14. prosinca 2020. godine**, a završava **21. prosinca 2020. godine (8 dana)**.

Nositelj izrade i izrađivač Plana održat će javno izlaganje Plana dana **17. prosinca 2020. godine** i to putem livestream servisa, sukladno preporuci Ministarstva prostornoga uređenja, graditeljstva i državne imovine od *20. ožujka 2020. godine*. Livestream servis omogućuje sudjelovanje javnosti javnom izlaganju, a pristup je preko linka, koji će se objaviti na mrežnim stranicama Općine Garčin na dan javnog izlaganja, **s početkom u 10:30 sati**.

Isti će biti objavljen, sukladno Zakonu o prostornom uređenju (Narodne novine broj 153/13, 65/17, 114/18, 39/19, 98/19) i na Internet stranicama Općine Garčin.

Načelnik Općine Garčin  
Mato Grgić, dipl. iur.





**Dostaviti na:**

- a) Ministarstvo prostornoga uređenja, graditeljstva i državne imovine, Zagreb  
Ulica Ivana Dežmana 10, 10000 Zagreb,
  - b) Ministarstvo prostornoga uređenja, graditeljstva i državne imovine, Uprava  
za prostorno uređenje, pravne poslove i programe Europske Unije, Zagreb,  
Ul. Republike Austrije 20
1. Ministarstvo poljoprivrede
    - a) Uprava za poljoprivredno zemljište, biljnu proizvodnju i tržište, Ulica grada  
Vukovara 78,
    - b) Uprava šumarstva, lovstva i drvne industrije, Planinska 2 a,
    - c) Uprava vodnog gospodarstva, Ulica grada Vukovara 220,
  2. Ministarstvo gospodarstva i održivog razvoja
    - a) Uprava za zaštitu prirode, Radnička cesta 80
  3. Ministarstvo kulture i medija
    - a) Uprava za zaštitu kulturne baštine, Konzervatorski odjel u Osijeku, Osijek,  
Kuhačeva 27,
  4. Brodsko-posavska županija
    - a) Upravni odjel za graditeljstvo, infrastrukturu i zaštitu okoliša, Slavonski  
Brod, Petra Krešimira IV 1,
  5. HEP Operator prijenosnog sustava, Prijenosno područje Zagreb, Zagreb, Kupska  
4,
  6. HEP Operator distribucijskog sustava "Elektra" Slavonski Brod, Petra Krešimira  
IV 11,
  7. MUP Odjela za sigurnost cestovnog prometa, Slavonski Brod, Ivana Mažuranića  
9,
  8. MUP Brodsko-posavske, Sektor upravnih, inspekcijskih i poslova civilne zaštite,  
Inspektorat unutarnjih poslova, Kaje Adžić bb, Slavonski Brod
  9. Ministarstvo unutarnjih poslova, Ravnateljstvo civilne zaštite, Područni ured  
Slavonski Brod, Nikole Zrinskog 65 a,
  10. Hrvatske vode, VGO za slivno područje grada Slavenskog Broda, Šetalište braće  
Radića 22,
  11. Hrvatska regulatorna agencija za mrežne djelatnosti, Roberta Frangeša  
Mihanovića 9, Zagreb
  12. Zavod za prostorno uređenje Brodsko-posavske županije, Trg pobjede 26A,  
35000 Slavonski Brod
  13. Vodovod d.o.o. Slavonski Brod, Nikole Zrinskog 25, 35000 Slavonski Brod

14. Janaf d.d. Zagreb, Miramarska cesta 24, 10000 Zagreb
  15. PLINACRO d.o.o. Savska cesta 88a, 10 000 Zagreb
  16. INA Zagreb, SD istraživanje i proizvodnja nafte i plina, Avenija V. Holjevca 10, 10 000 Zagreb;
  17. HŽ Infrastruktura, Sektor za razvoj, pripremu i provedbu investicija i EU fondova, Mihanovićeve 12, Zagreb
  18. Hrvatske autoceste, Širolina 4, 10 000 Zagreb;
  19. Hrvatske ceste d.o.o., Vončinina 3, 10 000 Zagreb;
- i druga tijela utvrđena posebnim propisima.

U smislu članka 88. Zakona o prostornom uređenju, Nositelj izrade izmjena i dopuna Plana obavijestit će susjedne jedinice lokalne samouprave o izradi Izmjena i dopuna Plana:

- a) Općina Donji Andrijevc, Trg Kralja Tomislava 5, 35214 Donji Andrijevc,
- b) Općina Oprisavci, Trg Svetog Križa 16, 35213 Oprisavci,
- c) Općina Klakar, Klakar bb, 35208 Ruščica,
- d) Općina Gornja Vrba, Braće Radić 1, 35208 Gornja Vrba
- e) Općina Bukovlje, Ulica Josipa Kozarca 20, 35209 Bukovlje,
- f) Općina Levanjska Varoš, Glavna 70, 31416 Levanjska Varoš.

## ZAPISNIK O JAVNOM IZLAGANJU S POPISOM SUDIONIKA JAVNOG IZLAGANJA

**KLASA:** 350-01/20-01/1

**URBROJ:** 2178/06-03-20-07

**GARČIN**, 18. prosinca 2020. godine

### ZAPISNIK

**S javnog izlaganja IV. Izmjena i dopuna Prostornog plana uređenja Općine Garčin održanog dana 17. prosinca 2020. godine s početkom u 10:30 sati i to putem livestream servisa, sukladno preporuci Ministarstva prostornoga uređenja, graditeljstva i državne imovine od 20. ožujka 2020.**

Javnom izlaganju prisustvovao je Mato Grgić, načelnik Općine, Marko Barić, pročelnik Jedinственог управног одјела Općine Garčin, Blaženka Veselinović, predstavница Javne ustanove Zavod za prostorno uređenje Brodsko-posavske županije, Zoran Hebar, vanjski suradnik u izradi IV. Izmjena i dopuna PPU Općine Garčin i Sandra Jakopec, tvrtka APE d.o.o., voditeljica izrade Plana.

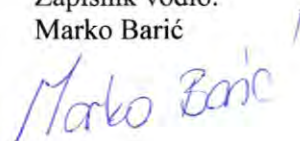
Voditeljica izrade Plana kratko je obrazložila tijek izrade plana i predmet izmjena i dopuna Plana, kao i razloge ponavljanja Javne rasprave. Voditeljica izrade plana naglasila je krajnji rok za predaju primjedbi.

Gđa. Blaženka Veselinović iz Zavoda za PU BPŽ navela je da su ugrađeni svi njihovi zahtjevi i naglasila da su u međuvremenu usvojene V. Izmjene i dopune PP BPŽ te da ostaju nedoumice vezane uz Reciklažna dvorišta.

Izrađivač plana dalje navodi da je na plan potrebno ishoditi mišljenje Zavoda za PU BPŽ.

Javno izlaganje se zaključuje u 11,00 sati.

Zapisnik vodio:  
Marko Barić



# PRESLIKE OČITOVANJA I PRIMJEDBI S JAVNE RASPRAVE



REPUBLIKA HRVATSKA  
MINISTARSTVO UNUTARNJIH POSLOVA  
RAVNATELJSTVO CIVILNE ZAŠTITE  
PODRUČNI URED CIVILNE ZAŠTITE OSIJEK  
SLUŽBA CIVILNE ZAŠTITE SLAVONSKI BROD  
ODJEL INSPEKCIJE

KLASA: 214-02/20-11/454  
URBROJ: 511-01-384-02/20-2  
Slavonski Brod, 15. prosinca 2020.



REPUBLIKA HRVATSKA  
2178/06 OPĆINA GARČIN

Primijeno: 17-12-2020		
Klasifikacijska oznaka:	Ust. ojetvena jedinica:	
Usudžbeni broj:	Prilozi	Vrijednost

OPĆINA GARČIN  
ul. kralja Tomislava 92  
**GARČIN**

**PREDMET:** Javna rasprava na Prijedlog IV. Izmjena i dopuna Prostornog plana uređenja Općine Garčin,  
- obavijest, dostavlja se -

**VEZA:** Vaš dopis broj: 350-01/20-01/1, ur. broj: 2178/06-3-20-06  
od 09. prosinca 2020. godine

Temeljem Vašeg dopisa /broj i datum gornji/ u predmetu Javne rasprave na Prijedlog III. Izmjena i dopuna Prostornog plana uređenja Općine Garčin, obavještavamo Vas da ostajemo pri uvjetima danima dopisom Službe civilne zaštite Slavonski Brod, broj klase: 214-02/20-11/329, ur. broj: 511-11-384-02/20-02 od 22. rujna 2020. godine koje je potrebno ugraditi u rečeni Prostorni plan uređenja.

Za moguće upite u svezi predmetne problematike možete se obratiti Odjelu Inspekcije Službe civilne zaštite, Slavonski Brod, na telefon broj 211-160, fax: 211-163 ili pismeno.

S poštovanjem

  
VODITELJ ODJELA  
Ivica Vučinić



REPUBLIKA HRVATSKA  
MINISTARSTVO UNUTARNJIH POSLOVA  
RAVNATELJSTVO CIVILNE ZAŠTITE  
PODRUČNI URED CIVILNE ZAŠTITE OSIJEK  
SLUŽBA CIVILNE ZAŠTITE SLAVONSKI BROD  
ODJEL INSPEKCIJE

KLASA: 214-02/20-11/329  
URBROJ: 511-01-384-20-2  
Slavonski Brod, 22. rujna 2020.



REPUBLIKA HRVATSKA  
2178/06 OPĆINA GARČIN

Primljeno:	17-12-2020	
Klasifikacijska oznaka:	Ust. oštrena jedinica:	
Uradni broj:	Prilog:	Vrijednost:

**OPĆINA GARČIN**

**ul. kralja Tomislava 92  
GARČIN**

**PREDMET: Javna rasprava na Prijedlog IV. Izmjena i dopuna Prostornog plana uređenja Općine Garčin,**  
- obavijest, dostavlja se -

**VEZA: Vaš dopis broj: 350-01/20-01/1, ur. broj: 2178/06-3-20-04**  
od 16. rujna 2020. godine

Temeljem Vašeg dopisa zaprimljenog 21. rujna 2020. godine u predmetu Prijedloga IV. Izmjena i dopuna Prostornog plana uređenja Općine Garčin, obavještavamo Vas da je u rečeni prostorni plan tijekom predmetne Javne rasprave potrebno ugraditi slijedeće mjere zaštite od požara, ukoliko to već nije ugrađeno:

1. U svrhu sprječavanja nastajanja i širenja požara na susjedne građevine, građevina mora biti:
  - udaljena od susjednih građevina najmanje 4 metra ili manje ako se dokaže, (uzimajući u obzir požarno opterećenje, brzinu širenja požara, požarne karakteristike materijala građevina, veličinu otvora na vanjskim zidovima i dr.) da se požar neće prenijeti na susjedne građevine ili
  - odvojena od susjednih građevina zidom vatrootpornosti 90 minuta koji, u slučaju da građevina ima krovnu konstrukciju (ne odnosi se na ravni krov vatrootpornosti najmanje 90 min) koja nadvisuje krov susjedne građevine najmanje 0,5 m ili završava dvostranom konzolom iste vatrootpornosti dužine najmanje 1 m ispod pokrova krovišta koji mora biti od negorivog materijala najmanje na dužini konzole.
2. Radi omogućavanja spašavanja osoba iz građevine i gašenja požara na građevini i otvorenom prostoru, građevina mora imati vatrogasni prilaz

- određen prema posebnom propisu (Pravilnik o uvjetima za vatrogasne pristupe, NN 35/94, 55/94 i 142/03).
3. Prilikom gradnje ili rekonstrukcije vodoopskrbnih mreža mora se, ukoliko već ne postoji, predvidjeti da vanjska hidrantska mreža za gašenje požara bude određena prema posebnom propisu (Pravilnik o hidrantskoj mreži za gašenje požara, NN 08/06).
  4. Prilikom prometa, skladištenja ili držanja zapaljivih tekućina i/ili plinova glede sigurnosnih udaljenosti primijeniti odredbe Zakona o zapaljivim tekućinama i plinovima (NN 108/95 i 56/10), te Pravilnika o zapaljivim tekućinama (NN 54/99) i Pravilnika o ukapljenom naftnom plinu (NN 117/07).

Za moguće upite u svezi predmetne problematike možete se obratiti Odjelu Inspekcije Službe civilne zaštite, Slavonski Brod, na telefon broj 211-160, fax: 211-163 ili pismeno.

S poštovanjem

  
VODITEĀ ODJELA  
Ivića Vućinić



REPUBLIKA HRVATSKA  
MINISTARSTVO UNUTARNJIH POSLOVA  
RAVNATELJSTVO CIVILNE ZAŠTITE  
PODRUČNI URED CIVILNE ZAŠTITE OSIJEK  
SLUŽBA CIVILNE ZAŠTITE SLAVONSKI BROD



REPUBLIKA HRVATSKA  
2178/06 OPĆINA GARČIN

Primijeno: 15-12-2020		
Klasifikacijska oznaka:	Ust. djelatna jedinica:	
Uredbeni broj:	Prilozi	Vrijednost

KLASA: 350-02/20-01/79  
URBROJ: 511-01-384-20-26  
Slavonski Brod, 15. prosinca 2020.

OPĆINA GARČIN  
Kralja Tomislava 92  
35212 GARČIN

**PREDMET: Prijedlog IV. ID PPUO Garčin**  
**- primjedbe, daju se**

**Veza: vaša KLASA: 350-01/20-01/1, URBROJ: 2178/06-3-20-06**  
**od 09. prosinca 2020. Godine**

Na temelju vašeg poziva (broj i datum iz veze) Služba civilne zaštite Slavonski Brod daje primjedbe na Prijedlog IV. Izmjena i dopuna prostornog plana uređenja općine Garčin.

Prilikom izrade navedenog plana pozivate se na propise/dokumente koji su van snage:

- Zakon o unutarnjim poslovima („Narodne novine“, br. 29/91, 73/91, 19/92, 33/92, 76/94, 161/98, 20/00 i 53/00)
- Uredba o unutarnjem ustrojstvu Državne uprave za zaštitu i spašavanje („Narodne novine“, br. 43/12 i 125/14),
- Pravilnik o određivanju gradova i naseljenih mjesta u kojima se moraju graditi skloništa i drugi objekti za zaštitu („Narodne novine“, br. 2/91),
- Pravilnik o metodologiji za izradu procjena ugroženosti i planova zaštite i spašavanja („Narodne novine“, br. 30/14 i 67/14),
- Procjenu ugroženosti stanovništva, materijalnih i kulturnih dobara od katastrofa i velikih nesreća za općinu Garčin.

Sukladno odredbi članka 96. Zakona o sustavu civilne zaštite („Narodne novine“, broj 82/15, 118/18 i 31/20) u navedeni plan ne trebate propisivati lokacije i obvezu gradnje skloništa, jer su propisi koji su tu materiju uređivali van snage.

Sukladno odredbi članka 12. stavka 1. podstavka 21. Zakona o sustavu civilne zaštite u navedeni plan trebate propisati mjere zaštite i spašavanja koje moraju biti usklađene s Procjenom rizika od velikih nesreća za područje općine Garčin.

Za sva dodatna pitanja kontakt osoba je Željko Valešić, broj telefona: 035/416-708, broj mobitela: 091/59-04-555, adresa elektroničke pošte: zvalesic@mup.hr

S poštovanjem,



DOSTAVITI:

- naslovu - (e-poštom: [garcin.opcina@gmail.com](mailto:garcin.opcina@gmail.com))
- pismohrani - ovdje





REPUBLIKA HRVATSKA  
2178/06 OPĆINA GARČIN

Primljeno:	28-12-2020	
Klasifikacijska oznaka:	Ustrojstvena jedinica:	
350-01/20-01/01		
Uredbeni broj:	Prilog	Vrijednost
376-05-3-20-02		

KLASA: 350-05/20-01/394  
URBROJ: 376-05-3-20-02  
Zagreb, 21. prosinca 2020.

Republika Hrvatska  
Brodsko-posavska županija  
Općina Garčin  
Kralja Tomislava 92  
35212 Garčin

**Predmet:** Općina Garčin  
IV. IZMJENE I DOPUNE PPU OPĆINE GARČIN  
- mišljenje u tijeku javne rasprave

Veza: Vaš dopis KLASA: 350-01/20-01/1, URBROJ: 2178/06-3-20-06 od 9. prosinca 2020.

Poštovani,

Hrvatska regulatorna agencija za mrežne djelatnosti (dalje: HAKOM) zaprimila je vaš dopis kojim tražite da na osnovu članka 97. Zakona o prostornom uređenju (NN br. 153/13, 65/17, 114/18, 39/19) i članka 25. stavka 2. i 3. Zakona o elektroničkim komunikacijama (NN br. 73/08, 90/11, 133/12, 80/13, 71/14 i 72/17) izda mišljenje na prijedlog IV. IZMJENE I DOPUNE PPU OPĆINE GARČIN za javnu raspravu.

Uvidom u dostavljeni prijedlog IV. IZMJENE I DOPUNE PPU OPĆINE GARČIN za javnu raspravu **potvrđujemo** da na prijedlog nemamo primjedbi.

S poštovanjem,

*P. od Turšković*  
RAVNA TELJ  
HRVATSKA REGULATORNA AGENCIJA  
ZA MREŽNE DJELATNOSTI  
Roberta Frangeša Mihanovića *mr.sc. Miran Gosta*  
4 Z A G R E B

Dostaviti:  
I. Naslovu preporučeno

HRVATSKA REGULATORNA AGENCIJA ZA MREŽNE DJELATNOSTI

Roberta Frangeša Mihanovića 3, 10110 Zagreb | OIB: 87950783661 | Tel: (01) 7007 007, Faks: (01) 7007 070 | www.hakom.hr





Hrvatski operator prijenosnog sustava d.o.o.  
Sektor za razvoj, priključenja, izgradnju i  
upravljanje imovinom

Kupska 4, 10000 Zagreb, Hrvatska  
Telefon +385 1 4545 111 +385 1 4545 652  
Telefaks +385 1 4545 277  
Pošta 10001 Zagreb • Servis

REPUBLIKA HRVATSKA  
2178/06 OPĆINA GARČIN

Primljeno: 30-12-2020		
Klasifikacijska oznaka: 350-01/20-01/01	Ust. broj: 3-200-002-01/IV-20-02	
Uredni broj: 3-200-002-01/IV-20-02	Prih. d. 11-12-2020	Viz. broj: 11-12-2020

REPUBLIKA HRVATSKA  
BRODSKO-POSAVSKA ŽUPANIJA  
OPĆINA GARČIN  
Načelnik Općine Garčin  
Kralja Tomislava 92  
35 212 Garčin

Klasa 700/20-17/125

DATUM: 17 prosinca 2020

Ur. broj 3-200-002-01/IV-20-02

PREDMET: Prijedlog IV. Izmjena i dopuna Prostornog plana uređenja Općine Garčin  
-očitovanje na javnu raspravu

Poštovani,

U skladu sa Vašim zahtjevom Klasa: 350-01/20-01/1, Ur.broj: 2178/06-03-20-06, zaprimljenog dana 11.12.2020. godine, po predmetu obavijesti o održavanju ponovne javne rasprave u postupku izrade IV. Izmjena i dopuna Prostornog plana uređenja Općine Garčin, postupajući prema odredbama Zakona o energiji (NN 120/12, 14/14, 95/15, 102/15), Zakona o tržištu električne energije (NN 23/13, 95/15, 102/15, 68/18) kojim se uređuju elektroenergetske djelatnosti u RH, članak 1, stavak 3 i članak 8 i sukladno odredbama Zakona o prostornom uređenju (čl. 90.), temeljem uvida u kartografske prikaze prijedloga IV. Izmjena i dopuna Prostornog plana uređenja Općine Garčin, obavljenog pregleda tekstualnog dijela i druge stručne dokumentacije i prikupljenih saznanja o stvarnom stanju u prostoru, Hrvatski operator prijenosnog sustava d.o.o., Sektor za razvoj, priključenja, izgradnju i upravljanje imovinom u sklopu svojih nadležnosti, donosi slijedeće

## OČITOVANJE

Predmetno očitovanje dostavljamo Vam kao općinskom tijelu koje izrađuje Plan, provodi pripreme radnje, postupke koje prethode donošenju IV. Izmjena i dopuna Prostornog plana uređenja Općine Garčin i obavlja koordinaciju prema ostalim tijelima sudionicima izrade i prihvaćanja Plana.

Pregledom tekstualnog dijela IV. Izmjena i dopuna Prostornog plana uređenja Općine Garčin, uvidom u odredbe za provođenje, te grafičkog dijela (karta 1. Korištenje i namjena površina i karta 2.1.2. Energetski sustav-Elektroenergetika) kao i neposrednim konzultacijama, obzirom na objekte prijenosne mreže (dalekovodi i transformatorske stanice napona 110, 220 i 400 kV) koji se nalaze u našoj nadležnosti, utvrdili smo slijedeće:

1. Uvidom u pogonsku i tehničku dokumentaciju Prijenosnog područja Osijek, utvrđeno je da se u obuhvatu Općine Garčin nalaze postojeći dalekovodi (DV):
  - DV 110 kV TS Slavonski Brod – TS Donji Andrijevi
  - dvosistemski vod 2x110 kV od kojeg je sjeverna trojka DV 110 kV TS Slavonski Brod– TS Đakovo, a južna trojka DV 110 kV Slavonski Brod 2 – EVP Andrijevi

UPRAVA DRUŠTVA • Predsjednik Uprave Tomislav Plavšić • Članovi Dejan Liović • Zlatko Visković

IBAN HR97 2340 0091 1101 7745 1 • Privredna banka Zagreb • OIB 13148821633  
Trgovački sud u Zagrebu • MBS 080517105 •  
Temeljni kapital u iznosu 4.948.627.300,00 HRK  
uplaćen u cijelosti u novcu, stvarima i pravima  
[www.hops.hr](http://www.hops.hr)



2. Pregledom planske i projektne dokumentacije utvrđeno je da se u granicama obuhvata Općine Garčin planira izgradnja novih dalekovoda (DV):
- DV 2x 220(400) kV TS Đakovo – TS Slavonski Brod
3. Uvidom u kartografski prikaz prijedloga IV. Izmjena i dopuna Prostornog plana uređenja Općine Garčin, karta br. 2.1.2. Energetski sustav-Elektroenergetika, te izvršenom kontrolom prijedloga Odredbi za provođenje i izvršenom usporedbom sa važećim Prostornim planom Brodsko-posavske županije uočili smo neke nedostatke koje bi bilo potrebno izmijeniti u postupku donošenja IV. Izmjena i dopuna Prostornog plana uređenja Općine Garčin:
- u postupku izmjena i dopuna potrebno je izvršiti korekciju u tekstualnom dijelu plana, u naslovu 2. Uvjeti za uređenje prostora, podnaslov 2.1. Građevine od važnosti za Državu i Županiju u dijelu gdje se nabrajaju postojeće i planirane visokonaponske građevine, odnosno iste je potrebno navesti punim nazivom a kako je prikazano u točki 1. i 2. ovog očitovanja.
  - U čl. 97., naslov 5. Uvjeti utvrđivanja koridora ili trasa i površina prometnih i drugih infrastrukturnih sustava navode se i utvrđuju vrijednosti zaštitnih koridora za postojeće infrastrukturne građevine dalekovoda, izvršenom usporedbom vrijednosti zaštitnih koridora za postojeće i planirane trase dalekovoda izvršili smo korekciju, koju Vam dostavljamo. Vrijednost zaštitnih koridora potrebno je za postojeće dalekovode specificirati sukladno njihovim različitim naponskim nivoima, a sa ciljem usklađenja sa čl. 222 Mrežnih pravila prijenosnog sustava (NN br. 67/2017).

Vrsta i nazivni napon prijenosnog voda	Tip prijenosnog voda	Najmanja širina zaštićenog pojasa (lijevo i desno od uzdužne osi prijenosnog voda)	
		Postojeći vodovi	Planirani vodovi
		Nadzemni 110 kV	Jednostruki
	Dvostruki	25 m	30 m
Nadzemni 220 kV	Jednostruki	25 m	30 m
	Dvostruki	30 m	35 m
Nadzemni 400 kV	Jednostruki	35 m	40 m
	Dvostruki	40 m	50 m

- Pregledom planske i projektne dokumentacije i usporedbom sa predloženim grafičkim prikazom Plana, karta br. 2.1.2. Energetski sustav-Elektroenergetika, uočili smo da trasa planiranog dalekovoda DV 2x 220(400) kV TS Đakovo – TS Slavonski Brod nije precizno prikazana, stoga Vam dostavljamo trase postojećih i trasu planiranog dalekovoda u granici obuhvata Općine Garčin iz tehničko-razvojne dokumentacije HOPS-a u vektoriziranom dwg. obliku, HTRS 96 koordinatnom sustavu.

Za sve dodatne informacije, dostavu dokumentacije, konzultacije koje su vezane uz predmetno očitovanje, možete se obratiti gđi. Ivi Verstovšek, mob. 091/2177-195 i na e-mail adresu: [iva.verstovsek@hops.hr](mailto:iva.verstovsek@hops.hr).

U slučaju vašeg možebitnog odgovora molimo da se pozovete na klasu: 700/20-17/125.



**NAPOMENA:** Ovo očitovanje o prostorno planskom dokumentu i planiranim aktivnostima Hrvatskog operatora prijenosnog sustava d.o.o. odnosi se na objekte prijenosne mreže (dalekovodi i transformatorske stanice napona 110, 220 i 400 kV). U svrhu kompletiranja Vašeg zahtjeva, slično očitovanje je potrebno zatražiti od nadležnih organizacijskih cjelina HEP-a:

**HEP – Operator distribucijskog sustava d.o.o.  
Elektra Slavonski Brod  
Petra Krešimira IV 11, 35 000 Slavonski Brod;**

i to za vodove i postrojenja koji se nalaze u okviru njihove nadležnosti, a koji su prisutni u granicama Prostornog plana uređenja Općine Garčin.

S poštovanjem,

Direktor Sektora za razvoj, priključenja,  
izgradnju i upravljanje imovinom

  
Rajko Uglješa, dipl.ing. el



Prilog:

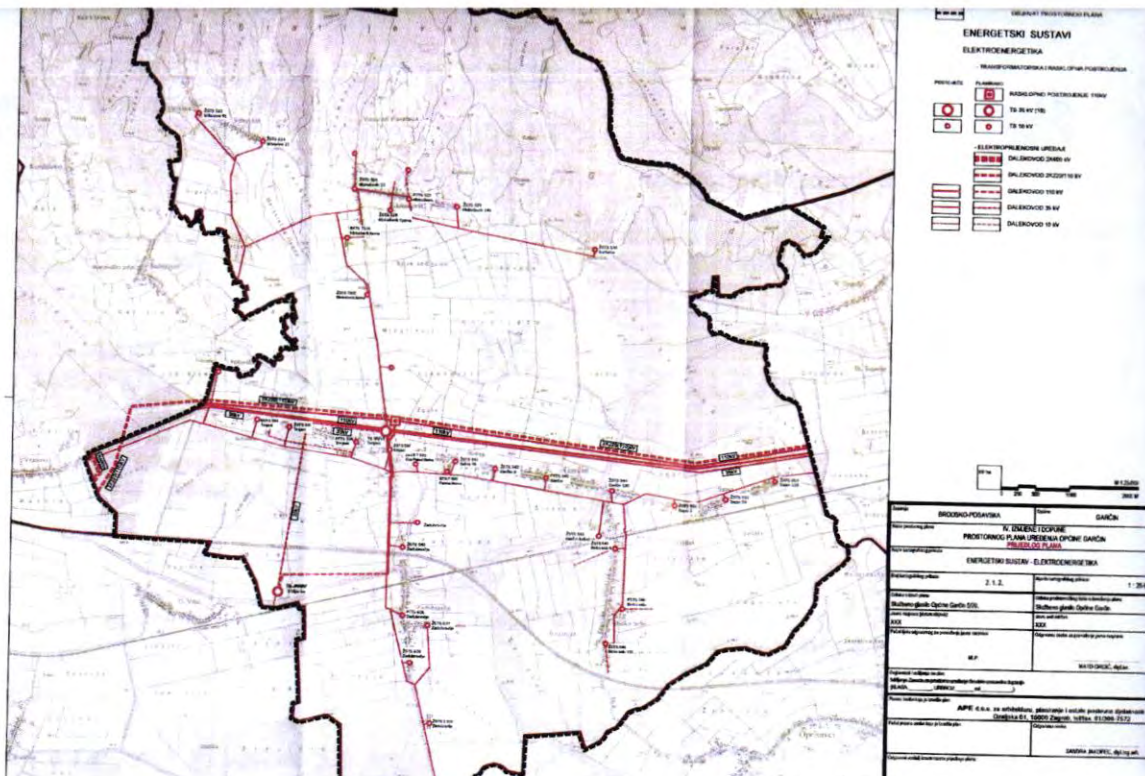
1. Prijedlog plana II. Izmjene i dopune Prostornog plana Općine Garčin, karta br. 2.1.2. Energetski sustav-Elektroenergetika, van mjerila;
2. Trase postojećih i planiranih dalekovoda u granici obuhvata Općine Garčin iz tehničko - razvojne dokumentacije HOPS-a u vektoriziranom dwg. obliku, HTRS 96 koordinatnom sustavu.

Preslik: - Arhiva

Na znanje putem interne e-aplikacije:

1. Sektor za razvoj, priključenje, izgradnju i upravljanje imovinom, Ured direktora
2. Odjel za prostorno planiranje i izdavanje posebnih uvjeta
3. Prijenosno područje Osijek, Ured direktora
4. Prijenosno područje Osijek, Služba za upravljanje
5. Prijenosno područje Osijek, Odjel za nadzemne i kableske vodove







REPUBLIKA HRVATSKA  
2178/06 OPĆINA GARČIN

tel: +385 (0)1 453 4542

fax: +385 (0)1 378 3396

e-mail: [marin.prebezic@hzinfra.hr](mailto:marin.prebezic@hzinfra.hr)

naš broj i znak: 9369 /20, 1.3.1. /M.P.

vaš broj i znak:

datum: 16. prosinca 2020.

Primljeno:	05-01-2021
Klasifikacijska oznaka:	Ust. ojet: ana j. činlog.
Uredbeni broj:	350-01/20-01/01
Prilozi:	9369/20
Vrijednost:	

REPUBLIKA HRVATSKA  
BRODSKO-POSAVSKA ŽUPANIJA  
OPĆINA GARČIN  
Načelnik Općine Garčin  
Kralja Tomislava 55  
35 212 Garčin

**Predmet: IV. izmjene i dopune Prostornog plana uređenja Općine Garčin – ponovna javna rasprava - mišljenje**

Temeljem dopisa Općine Garčin KLASA: 350-01/20-01/1; URBROJ: 2178/06-3-20-06, od dana 09.12.2020. godine, a u vezi ponovne javne rasprave o Prijedlogu IV. izmjena i dopuna Prostornog plana uređenja Općine Garčin sa stajališta HŽ Infrastrukture d.o.o. dostavljamo Vam sljedeće;

Uvidom u Prijedlog IV. izmjena i dopuna Prostornog plana uređenja Općine Garčin objavljenog na internetskoj stranici Općine Garčin ([www.opcina-garcin.hr](http://www.opcina-garcin.hr)) utvrđeno je da su se prilikom izrade predmetnih IV. izmjena i dopuna Prostornog plana uređenja Općine Garčin prihvatili svi zahtjevi HŽ Infrastrukture d.o.o. dostavljeni dopisom broj 7169/20, 1.3.2. /B.V. od 25.08.2020. godine, odnosno Planom je definirana zona u istraživanju za određivanje lokacije i trase željezničkih prijelaza (ŽCP Garčin) radi omogućavanja najpovoljnije lokacije deniveliranog prijelaza ceste nadvožnjakom preko željezničke pruge M104 dok će ista određivanjem točne lokacije biti sastavni dio plana.

Nastavno na prije navedeno sa stajališta HŽ Infrastrukture d.o.o. na izrađeni Prijedlog IV. izmjena i dopuna Prostornog plana uređenja Općine Garčin nemamo primjedbi.

S poštovanjem,

**Direktor Sektora za razvoj,  
pripremu i provedbu investicija i  
EU fondova**

Mirko Franović, dipl. ing. građ.

**PREDMET: IV. IZMJENE I DOPUNE PROSTORNOG PLANA UREĐENJA OPĆINE GARČIN**  
- mišljenje u prilog ponovnoj javnoj raspravi -

Na temelju Vašeg OGLASA, dopis KLASA: 350-01/20-01/1, URBROJ: 2178/06-3-20-06 od 9. prosinca 2020. godine, zaprimljenog u ovaj ured 11. prosinca 2020. godine, a u svezi javne rasprave o Prijedlogu IV. Izmjena i dopuna Prostornog plana uređenja Općine Garčin dostavljam Vam naše mišljenje.

Uvidom u materijale, na mrežnoj stranici Općine Garčin ([www.opcina-garcin.hr](http://www.opcina-garcin.hr)), Prijedloga IV. Izmjena i dopuna Prostornog plana utvrđeno je da su na kartografskom prikazu 2.1.1. *Energetski sustav – Proizvodnja i cijevni transport nafte i plina*, ucrtani naftovodi, ali nisu točno opisani pa tako umjesto jednog naziva „Ruščica – Đeletovci“ potrebno je pisati oba naziva naftovoda „Magistralni naftovod DN 300/50 OS Beničanci – US Ruščica“ i „Magistralni naftovod DN 300/50 MOS Đeletovci – US Ruščica“. U istom kartografskom prikazu treba biti ucrtana neaktivna bušotina Garčin 1 (Ga-1).

U tekstualnom dijelu Prijedloga Plana (rujan 2020.) IV. Izmjene i dopuna Prostornog plana Općine Garčin predlažemo da se naftovodi i neaktivna bušotina upišu u dijelovima teksta gdje se spominju i ostale instalacije nafte i plina.

U grafičkom obliku na karti dostavljam Vam naftno-rudarske objekte i postrojenja u nadležnosti INA d.d., Istraživanje i proizvodnja nafte i plina na području Općine Garčin:

- Magistralni naftovod DN300/50 OS Beničanci-US Ruščica;
- Magistralni naftovod DN300/50-MOS Đeletovci-US Ruščica;
- bušotine; Garčin 1 (Ga-1);

Do sada nismo sudjelovali u dostavi zahtjeva (podaci, planske smjernice, odredbe propisa, sektorske strategija i sl.) za izradu Plana jer od Općine Garčin nismo zaprimili obavijest, zahtjev ili oglas o izradi Prostornog plana Općine Garčin pa stoga Vam šaljemo i naše posebne uvjete.

**Naši posebni uvjeti na osnovu propisanih dokumenata, odnose se na sigurnosni pojas od 100 m lijevo i desno od naših cjevovoda unutar kojega je potrebno zatražiti uvjete prilikom bilo kakvih zahvata u tom prostoru. Posebnim uvjetima određujemo zaštitne pojaseve oko naših instalacija, a u cilju sigurnosti ljudi i objekata u kojima žive ili borave ljudi. Zaštitne pojaseve definiramo prilikom izdavanja posebnih uvjeta kod gradnje stabilnih objekata koji nisu u funkciji naših instalacija.**

Zaštitni pojas ovisi o promjeru i radnom tlaku cjevovoda, a generalno zaštitni pojas iznosi 30 m lijevo i desno od osi cjevovoda (plinovod, naftovod i produktovod). Unutar zaštitnog pojasa zabranjeno je

INA, d.d.	Banka - Bank	Adresa - Address	IBAN broj - IBAN Number	Trgovački sud u Zagrebu Commercial Court in Zagreb
Avenija Većeslava Holjevca 10 10 020 Zagreb p.p. 555 Hrvatska - Croatia Telefon - Telephone +385(1)6450000 Faksa - Fax +385(1)6452100	Privredna banka Zagreb d.d. Raiffeisenbank Austria d.d. Zagrebačka banka d.d. OTP banka d.d. ErsteSteiermärkische Bank d.d. Sberbank d.d. BANKA POPULARE DI SOHRIO NATOS UniCredit Bank Austria AG  BNP Paribas (Suisse) SA  ING Bank NV	Račnišća cesta 50, 10000 Zagreb; Magistralna cesta 69, 10000 Zagreb; Trg bana Josipa Jelačića 10, 10001 Zagreb; Dorotejski trg 61, 21000 Split; Jadranski trg 3a, 51000 Rijeka Varšavska 5, 10000 Zagreb Viale Immanueli XI s.n.71, 22100 COMO Avenue Pierre Mendès France, 75013 Paris Schottengasse 9-8, A-1010 Wien  Place de Hollande 2, Case Postale 5090 1211 Genève 11 PC BOX 1900, 1000 BV Amsterdam	HR92 2345 0261 1000 2296 2 HR70 2454 0261 9006 1545 3 HR62 2362 0001 1013 0329 5 HR99 2407 0001 1001 8214 9 HR34 2402 0001 1005 8111 4 HR75 2503 0071 1800 8219 3 IT41 0756 8910 9006 0000 0017 340 (EUR) FR76 3000 7399 55 021 672 000 68 AT21 1200 0528 4400 3495 (EUR) AT51 1200 0528 4400 3495 (AUSD) CH95 0995 6001 0987 4000 2 (EUR) CH95 0995 6001 0987 4000 1 (USD) NL36 2108 0500 7915 38 (EUR) NL36 2108 0500 0390 90 (USD)	Uplaćen temeljni kapital – Paid capital stock 5.000.000.000,00 kn - HRK Broj izdanih dionica / Nominalna vrijednost No. of issued shares / Nominal value 10.000.000 / 900,00 kn - HRK Matični broj – Reg. No. 3586243 OIB – 27759580625 PDV identifikacijski broj / VAT identification number HR27759580625

graditi stabilne objekte namijenjene stalnom ili privremenom boravku ljudi, odnosno objekte koji nisu u funkciji proizvodnje nafte i plina.

Uz primjenu posebnih mjera zaštite, zaštitni pojas za cjevovode može biti:

- za promjer cjevovoda do 125 mm – 10 m;
- za promjer cjevovoda od 125 mm do 300 mm – 15 m;
- za promjer cjevovoda od 300 mm do 500 mm – 20 m;
- za promjer cjevovoda veći od 500 mm – 30 m.

U zelenom pojasu širokom 5 m lijevo i desno od osi cjevovoda zabranjeno je saditi biljke čije korijenje raste dublje od 1 m, odnosno za koje je potrebno obrađivati zemljište dublje od 0,5 m.

Oko izgrađene bušotine zaštitna i požarna zona iznosi u polumjeru 30 m od osi bušotine. Za trajno napuštenu bušotinu sigurnosna zona, u kojoj je zabranjeno graditi objekte za život ili boravak ljudi, iznosi u polumjeru 3 m od osi bušotine.

Kod paralelnog vođenja infrastrukturnih instalacija (kanalizacija, vodovod, plinovod, električni kablovi, telefonski kablovi i ostalo) s našim instalacijama minimalna međusobna udaljenost mora biti 5 m računajući od vanjskog ruba infrastrukturnih instalacija do vanjskog ruba naših instalacija.

Na mjestima križanja infrastrukturnih instalacija s našim instalacijama iste obavezno treba postaviti ispod naših instalacija. Vertikalna udaljenost mora biti najmanje 0,5 m računajući od donje kote našeg cjevovoda do gornje kote cjevovoda ili kabela koji se polaže. Kut križanja mora biti između 90° i 60°. Iznad mjesta križanja obavezno se postavlja pocinčana rešetka kao oznaka da ispod postojećeg cjevovoda prolazi najmanje još jedan cjevovod ili kabal.

Na mjestima križanja i paralelnog hoda prometnica, željezničkih pruga, vodotoka, kanalske mreže i dr. s našim instalacijama međusobna udaljenost definirana je posebnim propisima i sastavni je dio posebnih uvjeta.

Zaštitni sigurnosni prostor oko pojedinih građevina i instalacija određen je odredbama: **Zakona o osnovama sigurnosti transporta ugljikovodika naftovodima i plinovodima (Sl. list 64/73.)**, **Zakona o istraživanju i eksploataciji ugljikovodika (NN 52/18 i 52/19)**, **Pravilnika o tehničkim uvjetima i normativima za siguran transport tekućih i plinovitih ugljikovodika magistralnim naftovodima i plinovodima te naftovodima i plinovodima za međunarodni transport (Sl. list 26/85)** i **Pravilnika o tehničkim uvjetima i normativima za određivanje minimalne udaljenosti objekata i cjevovoda i vlasništvu INA d.d., Istraživanje i proizvodnja nafte i plina od građevine u prostoru (2842-E, rujana, 2013.)**.

Slijedom navedenog molimo Vas da prihvatite naše primjedbe. Na ostale dijelove prijedloga Prostornog plana nemamo primjedbi.

Sretno!

Direktor Razrade polja: 218  
INDUSTRIJA NAFTE, d.d. Av. Vukobratova 10, Zagreb  
Jerko Jelić-Balta, dipl. ing.

U privitku

1. Pregledna karta s postojećim naftno-rudarskim objektima u nadležnosti INA, d.d. Istraživanje i proizvodnja nafte i plina na području Općine Garčin;
2. Karta s postojećim naftno-rudarskim objektima u nadležnosti INA, d.d. Istraživanje i proizvodnja nafte i plina na području Općine Garčin u dwg formatu (HTRS96/TM sustav) - šaljemo putem elektroničke pošte

Dostaviti:

1. Proizvodna regija istočna Hrvatska, direktorica, Željana Kljaić, dipl.ing.;
2. Odnosi s državnim i lokalnom upravom za IPNP, direktor, Zvonimir Kaštelanac, dipl.iur.;
3. Arhiva, ovdje.

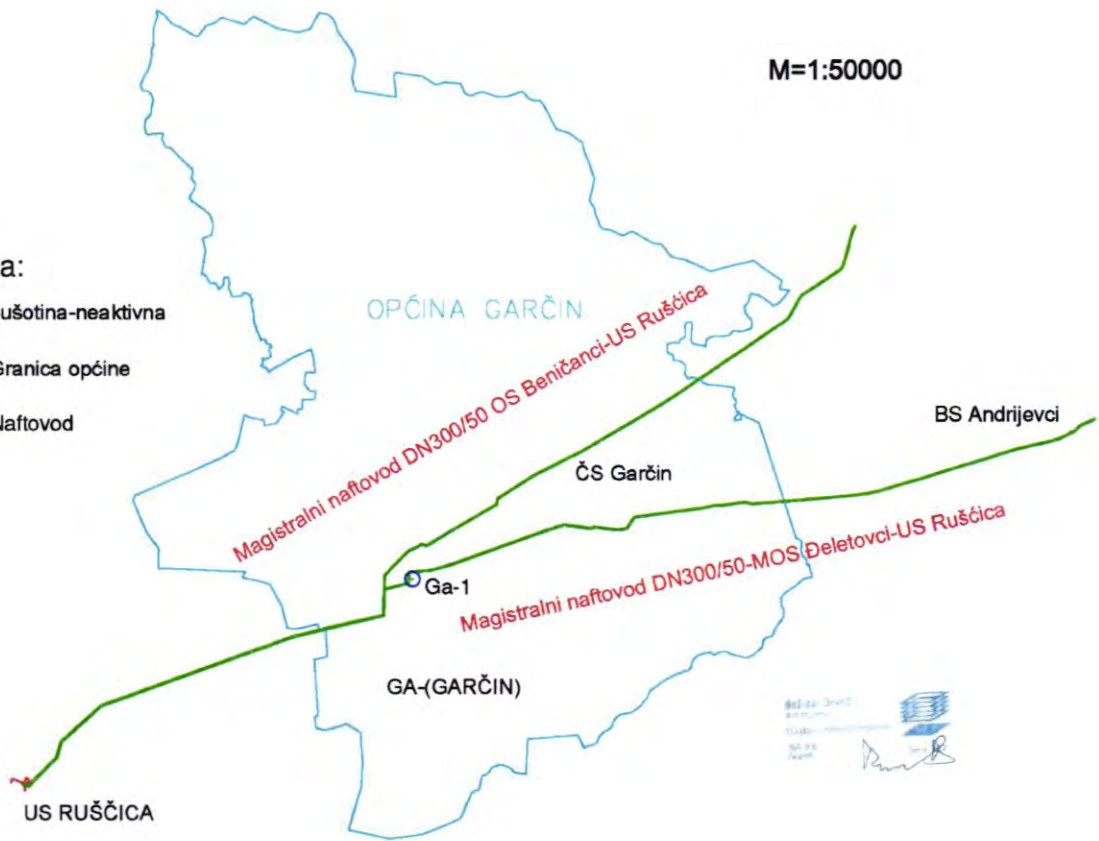
2/2



M=1:50000

Legenda:

- Bušotina-neaktivna
- Granica općine
- Naftovod



Sektor za pripremu, građenje i rekonstrukciju  
Odjel za strateško planiranje  
KLASA: 350-02/15-01/133  
URBROJ: 345-400-440-441/516-20-05/DB  
Zagreb, 15. 12. 2020. god.

REPUBLIKA HRVATSKA  
2178/06 OPĆINA GARČIN

Primijeno:	21-12-2020
Klasifikacijska oznaka:	Ug: Jstvena Jedinica:
350-01/20-01/01	
Uredbeni broj:	Prilog: Vrijednost:
345-400-440-441/516-20-05/DB	

REPUBLIKA HRVATSKA  
BRODSKO-POSAVSKA ŽUPANIJA  
OPĆINA GARČIN  
Kralja Tomislava 92  
35 212 GARČIN

**Predmet: IV. Izmjene i dopune Prostornog plana uređenja Općine Garčin  
- ponovna javna rasprava, mišljenje**

Zaprimili smo Vaš dopis, KLASA: 350-01/20-01/1, URBROJ: 2178/06-3-20-06 od 09. prosinca 2020. godine, kojim ste nas obavijestili o održavanju ponovne javne rasprave o Prijedlogu IV. Izmjena i dopuna Prostornog plana uređenja Općine Garčin, te ste zatražili naše mišljenje.

Na temelju članka 101. Zakona o prostornom uređenju („Narodne novine“ broj 153/13, 65/17, 114/18, 39/19 i 98/19) i članka 82. Zakona o cestama („Narodne novine“ broj 84/11, 22/13, 54/13, 148/13, 92/14 i 110/19) Hrvatske ceste d.o.o. izvršile su pregled izrađene prostorno-planske dokumentacije te daju očitovanje na predložena rješenja cestovne infrastrukture državnog značenja:

Utvrđujemo da na području Općine Garčin nema niti jedne postojeće ni planirane državne ceste.

Slijedom navedenog nemamo primjedbi na Prijedlog IV. Izmjena i dopuna Prostornog plana uređenja Općine Garčin.

S poštovanjem

Direktor Sektora  
Darko Šošić, dipl. ing. građ.



Na znanje:  
- Pismohrana, ovdje

Hrvatske ceste d.o.o. za upravljanje, građenje i održavanje državnih cesta

Vončičina 3, 10 000 Zagreb | +385 1 4722 555 | javnost@hrvatske-ceste.hr | www.hrvatske-ceste.hr  
Trgovački sud u Zagrebu | MBS 080391653 | MB 1554972 | Temeljni kapital: 107 384 800,00 kuna, uplaćen u cijelosti  
OIB 55545787885 | Uprava: Josip Škonić, predsjednik | Alen Leverić | Nikša Konjevod | Senko Bošnjak  
Privredna Banka Zagreb d.d. Radnička cesta 50, Zagreb | IBAN: HR67 2340 0091 1002 3190 2



**REPUBLIKA HRVATSKA**  
**BRODSKO-POSAVSKA ŽUPANIJA**  
**ZAVOD ZA PROSTORNO UREĐENJE**  
**BRODSKO-POSAVSKE ŽUPANIJE**  
35000 Slavonski Brod, Trg pobjede 26a  
Tel.: 035/ 445 560 Fax.: 035/ 445 558

KLASA: 350-02/20-01/18  
URBROJ: 2178/01-26-0/2-20-4  
Slavonski Brod, 21.12.2020. god.

REPUBLIKA HRVATSKA  
2178/06 OPĆINA GARČIN

Prinijeto:	23-12-2020	
Klasifikacijska oznaka:	Ust. ojektovna jedinica:	
350-01/20-01/01		
Uredbeni broj:	Prilozi:	Vrijednost
2178/01-26-0/2-20-4		

**OPĆINA GARČIN**  
Kralja Tomislava 92,  
35212 Garčin

**PREDMET: 4. Izmjene i dopune PPUO Garčin**

– primjedbe u fazi ponovne javne rasprave – dostavlja se

Veza Vaš broj: KLASA: 350-01/20-01/1, URBROJ: 2178/06-3-20-06 od 09.12.2020. god.

Poštovani,  
temeljem članka 97. Zakona o prostornom uređenju (NN 153/13, 65/17, 114/18, 39/19 i 98/19), dopisom pod gore navedenom vezom, (zaprimljen u Zavodu 14.08.2020.g.) obavijestili ste nas o održavanje ponovne javne rasprave od 12. prosinca 2020. god. do 21. prosinca 2020. god.

Izvršili smo uvid u prijedlog plana s web stranice Općine Garčin i utvrdili da je isti usklađen u dijelovima s našim primjedbama iz dopisa Klasa: 350-02/20-01/18, Ubroj: 2178/01-26-0/2-20-1 od 24. 09.2020. god. Kako su 10. prosinca stupile na snagu 5. Izmjene i dopune Prostornog plana Brodsko-posavske županije („Sl. vj. BPŽ 39/20) potrebno je uskladiti članke ili članak odredbi za provođenje koji se odnose na izgradnju reciklažnog dvorišta i reciklažnog dvorišta za građevni otpad, a posebice odredbe u dijelu 2.4.1.

Prostorni plan Brodsko-posavske županije- 5.izmjene i dopune, dostupne su na linku:  
[http://bpzpu.hr/down/5IID\\_PP\\_BPZ.zip](http://bpzpu.hr/down/5IID_PP_BPZ.zip)

S poštovanjem!

Obradila viši savjetnik specijalist:

Blaženka Veselinović, dipl.ing.arh.

Ravnatelj:

Matej Badrov, mag.ing.aedif.



Dostaviti:

1. Naslovu
2. Pismohrana

**OBRADA PRIMJEDBI I PRIJEDLOGA ZAPRIMLJENIH TIJEKOM JAVNE RASPRAVE**

	Očitovanja	Zahtjev	Mišljenje – odgovor izrađivača Plana
1.	MINISTARSTVO UNUTARNJIH POSLOVA, RAVNATELJSTVO CIVILNE ZAŠTITE, PU CIVILNE ZAŠTITE OSIJEK, Služba civilne zaštite Slavonski Brod, Odjel inspekcije	Mišljenjem se traži dopuna Odredbi za provedbu u dijelu zaštite od požara.	<b>Navedene Odredbe su već ugrađene u PPUO.</b>
2.	MINISTARSTVO UNUTARNJIH POSLOVA, RAVNATELJSTVO CIVILNE ZAŠTITE, PU CIVILNE ZAŠTITE OSIJEK, služba civilne zaštite Slavonski Brod	Mišljenjem se traži usklađenje Plana s Procjenom od rizika od velikih nesreća za područje Općine Garčin. Nije potrebno propisivati lokacije i obvezu gradnje skloništa, jer su propisi koji su tu materiju uređivali van snage.	<b>Mišljenje se prihvaća.</b>
3.	HAKOM	Mišljenje nema primjedbi.	
4.	HOPS, Zagreb	Mišljenjem se traži: – U Odredbama za provedbu – naslov 2. uskladiti nazive DV – U čl. 97. naslov 5. korigirati te uskladiti širine zaštitnih koridora. – Dostavljena je trasa DV u digitalnom obliku.	<b>Mišljenje se prihvaća.</b>
5.	HŽ Infrastruktura	Mišljenje nema primjedbi.	
6.	INA d.d., Zagreb	Mišljenjem se traži: – U grafičkom prikazu pisati oba naziva naftovoda te ucrtati neaktivnu bušotinu, prema dostavljenom grafičkom prikazu – U Odredbama za provedbu uz ostale instalacije plina i nafte – dopuniti uvjetima koje se odnose sigurnosne i zaštitne pojaseve.	<b>Mišljenje se prihvaća.</b>
7.	HRVATSKE CESTE d.o.o.	Mišljenje nema primjedbi.	
8.	ZAVOD ZA PROSTORNO UREĐENJE BRODSKO – POSAVSKE ŽUPANIJE	– Mišljenjem se traži: – Usklađenje članka koji se odnose na izgradnju reciklažnih dvorišta i reciklažnog dvorišta za građevni otpad (posebice odredbi u dijelu 2.4.1.) sa V. Izmjenama i dopunama PP BPŽ.	<b>Mišljenje se prihvaća.</b>

	Podnositelj	Zahtjev	Mišljenje – odgovor izrađivača Plana
1.	JAGNJIĆ VLADO, ZADUBRAVLJE	Ponovljen zahtjev da se k.č. 178/1 i 178/2 k.o. Zadubravlje uvrste u građevinsko područje radi gradnje obiteljske kuće i pomoćnih zgrada.	<b>Zahtjev se ne prihvaća.</b> PPUO Garčin (važeći) definiran je planski koridor autoceste koji obuhvaća ne samo zemljišni pojas autoceste, već i zaštitni pojas autoceste. Zemljišni i zaštitni pojas definirani su Zakonom o cestama (čl. 55), i to na način da zemljišni pojas obuhvaća česticu autoceste, a zaštitni pojas obuhvaća prostor od 40 m od ruba zemljišnog pojasa sa svake strane. U čl. 9. PPUO Garčin (važeći) t. 5.1.3. propisano je da "unutar zaštitnog pojasa autoceste nije dozvoljena gradnja građevina visokogradnje". Sukladno Zakonu o prostornom uređenju PPUO Garčin mora biti u

	Podnositelj	Zahtjev	Mišljenje – odgovor izrađivača Plana
			<p>skladu s PP Brodsko posavske županije koji je u čl. 75. propisao da "unutar zaštitnog pojasa autoceste nije dozvoljena izgradnja građevina visokogradnje" te stoga ovim Izmjena i dopunama nije ni bilo moguće mijenjati navedeni članak.</p> <p>Zahtjevom tražene k.č. se većim dijelom nalaze unutar navedenog zaštitnog pojasa.</p> <p><b>Zahtjev se ne prihvaća i zato što je sukladno čl. 104. Zakona o prostornom uređenju primjedbe moguće podnositi samo u odnosu na dijelove plana koji su izmijenjeni u odnosu na 1. javnu raspravu.</b></p>
2.	VALIPILE	Traži da se Odredbama omogući izgradnja sabirnog otkupnog mjesta za žitarice u Bickom Selu (k.č. 97/2, 98/1, 98/2, 99, 100).	<p><b>Zahtjev se ne prihvaća i zato što je sukladno čl. 104. Zakona o prostornom uređenju primjedbe moguće podnositi samo u odnosu na dijelove plana koji su izmijenjeni u odnosu na 1. javnu raspravu.</b></p> <p>Predložena zona nalazi se dijelom izvan građevinskog područja naselja.</p>

U Zagrebu, 04.01.2021.

Odgovorni voditelj izrade nacrtu prijedloga plana:

Sandra Jakopec, dipl.ing.arh.