



**REPUBLIKA HRVATSKA  
BRODSKO-POSAVSKA ŽUPANIJA**

UPRAVNI ODJEL ZA GRADITELJSTVO,  
INFRASTRUKTURU I ZAŠTITU OKOLIŠA

KLASA: 351-03/22-01/10  
URBROJ: 2178-03-02/5-23-90  
Slavonski Brod, 15. studenog 2023. god.

**6. IZMJENE I DOPUNE PROSTORNOG PLANA BRODSKO-POSAVSKE  
ŽUPANIJE (PP BPŽ)**

**STRATEŠKA STUDIJA UTJECAJA NA OKOLIŠ 6. IZMJENA I  
DOPUNA PROSTORNOG PLANA BRODSKO-POSAVSKE ŽUPANIJE**

**IZVJEŠĆE O JAVNOJ RASPRAVI**

**STRUČNI IZRAĐIVAČ PLANA:**

ZAVOD ZA PROSTORNO UREĐENJE  
BRODSKO-POSAVSKE ŽUPANIJE  
Trg pobjede 26a, 35 000 Slavonski Brod  
Ravnatelj: Matej Badrov, mag. ing. aedif.

Odgovorna voditeljica: Blaženka Veselinović, dipl. ing. arh.

**STRUČNI IZRAĐIVAČ STRATEŠKE STUDIJE:**

EKO-INVEST d.o.o.  
Draškovićeva 50, 10 000 Zagreb  
Direktorica: Bojana Nardi, prof.

Ovlaštenik izrade studije: dr.sc. Nenad Mikulić, dipl. ing. kem. teh., dipl. ing. građ.,

**NOSITELJ IZRADE:**

Upravni odjel za graditeljstvo, infrastrukturu  
i zaštitu okoliša Brodsko-posavske županije  
Priv.pročelnik: dr.sc. Miroslav Jarić, dipl. ing.

## **SADRŽAJ:**

- 1. Podaci iz objave javne rasprave**
- 2. Popis sudionika u javnoj raspravi koji su pozvani posebnom obavijesti o javnoj raspravi**
- 3. Mišljenja i primjedbe s popisom sudionika (javnopravna tijela i sudionici) koja su prihvaćena u javnoj raspravi**
- 4. Mišljenja, prijedlozi i primjedbe javnopravnih tijela u javnoj raspravi koja nisu prihvaćena ili su djelomično prihvaćena s razlozima neprihvatanja**
- 5. Prikaz prijedloga i primjedbi sudionika u javnoj raspravi koji nisu prihvaćeni**
- 6. Popis javnopravnih tijela sudionika u javnoj raspravi čija mišljenja, prijedlozi i primjedbe nisu razmatrani iz razloga propisanih zakonom o prostornom uređenju**
- 7. Priritak**

**Akti i drugi dokazi iz čl. 103. Zakona o prostornom uređenju (NN 153/13, 65/17, 114/18, 39/19, 98/19 i 67/23)**

- „Službeni vjesnik Brodsko-posavske županije“, br. 20/23. od 11.rujna 2023.god. - zaključak i obavijest o javnoj raspravi
- Objava javne rasprave u tjedniku POSAVSKA HRVATSKA i dnevnom tisku VEČERNJI LIST
- Posebna obavijest o objavi javne rasprave
- Preslika objave s web stranice Ministarstva prostornog uređenja, graditeljstva i državne imovine
- Preslika objave s web stranice Brodsko-posavske županije
- Preslika objave s web stranice Zavoda za prostorno uređenje BPŽ
- Zapisnik o javnom izlaganju s popisom prisutnih
- Knjiga primjedbi
- Mišljenja javnopravnih tijela i fizičkih osoba u javnoj raspravi (urudžbeni, knjiga primjedbi)
- Očitovanje ovlaštenika na pristigle primjedbe tijekom javne rasprave

Temeljem članka 102. Zakona o prostornom uređenju (Narodne novine, broj 153/13, 65/17 , 114/18, 39/19, 98/19 i 67/23) stručni izrađivači Plana i Studije s nositeljem izrade istih pripremili su:

## **IZVJEŠĆE O JAVNOJ RASPRAVI 6. IZMJENA I DOPUNA PROSTORNOG PLANA BRODSKO- POSAVSKE ŽUPANIJE**

(„Službeni vjesnik Brodsko-posavske županije“, br. 04/01, 11/08, 14/08 - pročišćeni tekst, 05/10, 09/12, 39/20 i 45/20- pročišćeni tekst) (u nastavku Plan)

### **1. PODACI IZ OBJAVE JAVNE RASPRAVE**

Na temelju Odluke o izradi Izmjena i dopuna Prostornog plana Brodsko-posavske županije („Službeni vjesnik Brodsko-posavske županije“, br. 18/22) započela je izrada 6. izmjena i dopuna. Izrađen je Nacrt prijedloga Plana, utvrđen je Prijedlog Plana temeljem zaključka Župana (Klasa: 024-01/23-01/152, Urbroj: 2178-09/1-23-1 od 06. rujna 2023. godine).

U postupku izrade 6. izmjene i dopune, temeljem Zakona o zaštiti okoliša (NN 80/13, ,153/15, 78/15 ,12/18 i 118/18) i Uredbe o strateškoj procjeni utjecaja strategije, plana i programa na okoliš (NN 03/17) provodi se i Strateška procjena utjecaja na okoliš za točke izmjene i dopune prostornog plana.

Usporedno s upućivanjem Prijedloga 6. izmjena i dopuna Prostornog plana Brodsko-posavske županije na javnu raspravu, Nadležno tijelo je na temelju članka 23. Uredbe o strateškoj procjeni utjecaja strategije, plana i programa na okoliš (NN 03/17) i članka 16. i 17. Uredbe o informiranju i sudjelovanju javnosti i zainteresirane javnosti u pitanjima zaštite okoliša (NN 64/08) donijelo Odluku o upućivanju, objedinjeni javni uvid i rasprava za (KLASA: 351-03/22-01/10, URBROJ: 2178/1-03-02/5-23-59 od 6. rujna 2023. godine):

- 6. IZMJENE I DOPUNE PROSTORNOG PLANA BRODSKO-POSAVSKE ŽUPANIJE (PP BPŽ)
- STRATEŠKA STUDIJA UTJECAJA NA OKOLIŠ 6. IZMJENE I DOPUNE PROSTORNOG PLANA BRODSKO-POSAVSKE ŽUPANIJE (Strateška studija)

Javna rasprava u trajanju od 19. rujna do 19. listopada 2023. godine objavljena je u službenom glasilu („Službeni vjesnik Brodsko-posavske županije“, br. 20/23 od 11. rujna 2023.god), tjedniku POSAVSKA HRVATSKA od 8. rujna 2023. god. i dnevnom tisku VEČERNJI LIST od 08. rujna 2023. god., kao i na web stranicama Ministarstva prostornog uređenja, graditeljstva i državne imovine, web stranici Brodsko-posavske županije i Zavoda za prostorno uređenje BPŽ. Javni uvid na Prijedlog plana i Stratešku studiju u tijeku javne rasprave omogućen je u prostorijama Brodsko-posavske županije. Uvid u Prijedlog Plana i Stratešku studiju omogućen je i na web stranicama:

- Brodsko-posavske županije (<https://www.bpz.hr/strate%C5%A1ka-procjena-utjecaj-na-okoli%C5%A1-6-izmjena-i-dopuna-prostornog-plana-brodsko-posavske-%C5%BEupanije>)
- Zavoda za prostorno uređenje BPŽ (www.bpzzpu.hr).

Javno izlaganje na Prijedlog plana održano 11. listopada 2023. god. u 10 sati u prostorijama Brodsko-posavske županije (Velika vijećnica).

U prilogu se prilaže preslika objave iz Službenog vjesnika BPŽ , POSAVSKE HRVATSKE,

VEČERNJEG LISTA i preslika objave s web stranica kao i zapisnik s javnog izlaganja.

## **2. POPIS SUDIONIKA U JAVNOJ RASPRAVI KOJI SU POZVANI POSEBNOM OBAVIJESTI O JAVNOJ RASPRAVI**

Slijedom članka 97. Zakona o prostornom uređenju (Narodne novine, broj 153/13, 65/17 114/18, 39/19 i 98/19) nositelj izrade dostavio je posebnu obavijest o javnoj raspravi (Klasa: 351-02/18-01/47, Urbroj: 2178/1-03-20-44 od 01. srpnja 2020. godine). Ova obavijest je sastavni dio Izvjješća.

Pozvane pravne osobe s javnim ovlastima putem pisane obavijesti sukladno članku 97. Zakona o prostornom uređenju („Narodne novine“, br. 153/13, 65/17, 114/18, 39/19 98/19 i 67/23):

1. Ministarstvo gospodarstva i održivog razvoja, Uprava za energetiku, Ulica grada Vukovara 78, 10000 Zagreb
2. Ministarstvo gospodarstva i održivog razvoja, Uprava za zaštitu prirode, Radnička cesta 80, 10000 Zagreb
3. Ministarstvo gospodarstva i održivog razvoja, Uprava za procjenu utjecaja na okoliš i održivo gospodarenje otpadom, Radnička cesta 80, 10000 Zagreb
4. Ministarstvo gospodarstva i održivog razvoja, Uprava za klimatske aktivnosti, Radnička cesta 80, 10000 Zagreb
5. Ministarstvo gospodarstva i održivog razvoja, Uprava vodnog gospodarstva i zaštite mora, Ulica grada Vukovara 220, 10000 Zagreb
6. Ministarstvo gospodarstva i održivog razvoja, Zavod za zaštitu okoliša i prirode, Radnička cesta 80/7, 10000 Zagreb
7. Ministarstvo poljoprivrede, Uprava za poljoprivredno zemljište, Ulica grada Vukovara 78, 10000 Zagreb
8. Ministarstvo poljoprivrede, Uprava za veterinarstvo i sigurnost hrane, Ulica grada Vukovara 78, 10000 Zagreb
9. Ministarstvo kulture, Konzervatorski odjel u Slavanskom Brodu, A Starčevića 43, 35000 Slavonski Brod
10. Ministarstvo obrane, Uprava za materijalne resurse, Služba za vojne nekretnine i zaštitu okoliša, Trg kralja Petra Krešimira IV. br. 1, 10000 Zagreb
11. Ministarstvo turizma i sporta, Prislavlje 14, 10000 Zagreb
12. Ministarstvo zdravstva, Ksaver 200, 10000 Zagreb
13. Ministarstvo mora, prometa i infrastrukture, Uprava za željezničku infrastrukturu i promet, Prislavlje 14, 10000 Zagreb
14. Ministarstvo mora, prometa i infrastrukture, Uprava unutarnje plovidbe, Prislavlje 14, 10000 Zagreb
15. Ministarstvo mora, prometa i infrastrukture, Uprava zračnog prometa, elektroničkih komunikacija i poste, Prislavlje 14, 10000 Zagreb
16. Ministarstvo mora, prometa i infrastrukture, Uprava za cestovni promet, cestovnu infrastrukturu i inspekciju, Prislavlje 14, 10000 Zagreb
17. Ministarstvo regionalnog razvoja i fondova Europske unije Uprava za strateško planiranje i koordinaciju EU fondova, Miramarska 22, 10000 Zagreb
18. Ministarstvo prostornog uređenja, graditeljstva i državne imovine, Uprava za upravljanje i raspolaganje nekretninama, Dežmanova 10, 10000 Zagreb
19. Ministarstvo unutarnjih poslova, Policijska uprava Brodsko-posavska, Služba zajedničkih upravnih i inspekcijskih poslova, Mažuranića 9, 35000 Slavonski Brod
20. Ministarstvo unutarnjih poslova, Ravnateljstvo civilne zaštite, Nehajska 5, 10000 Zagreb
21. HŽ Infrastruktura, Sektor za razvoj, pripremu i provedbu investicija EU fondova,

- Mihanovićeve 12, 10000Zagreb
22. Hrvatske šume, USP Nova Gradiška, J.J. Strossmayera 11, 35400 Nova Gradiška
  23. Hrvatske šume, USP Vinkovci, Trg bana Josipa Šokčevića 20, 32100 Vinkovci
  24. Hrvatske autoceste d.o.o. za upravljanje, održavanje i građenje autocesta, Sektor za investicije i EU fondove, Širolina 4, 10 000 Zagreb
  25. Hrvatske ceste d.o.o., Ispostava Slavonski Brod, I.G. Kovačica 58., 35 000 Slavonski Brod
  26. Županijska uprava za ceste Brodsko-posavske županije, I.G. Kovačica 58. 35000 Slavonski Brod
  27. PLINACRO d.o.o., Savske cesta 88a, 10000 Zagreb
  28. JANAF d.d., Miramarska 24, 10000 Zagreb
  29. Hrvatska vodoprivreda, Slavonski Brod, Vodnogospodarski odjel za srednju i donju Savu, Šetalište braca Radić 22, 35000 Slavonski Brod
  30. HAKOM, Hrvatska regulatorna agencija za mrežne djelatnosti, UI. Roberta Frangeša Mihanovića 9, 10110 Zagreb
  31. INA d.d., istraživanje i proizvodnja nafte i plina, A. V. Holjevca 10, p.p. 555, 10020 Zagreb
  32. HOPS d.o.o., Sektor za razvoj, investicije i izgradnju, Kupska 4, 10000 Zagreb
  33. HOPS d.o.o., Prijenosno područje Osijek, Vukovarska cesta 217, 31000 Osijek
  34. HEP ODS, Elektra Slavonski Brod, P. Krešimira IV. br. 11, 35000 Slavonski Brod
  35. Vodovod d.o.o. Slavonski Brod, Nikole Zrinskog 25, 35000 Slavonski Brod
  36. Vodovod zapadne Slavonije d.o.o., Ivana Gundulića 15D, 35400 Nova Gradiška
  37. Brod-plin d.o.o., Trg pobjede 5, 35000 Slavonski Brod
  38. Plin projekt d.o.o., A. Stepinca 36, 35400 Nova Gradiška
  39. Brodsko-posavska županija, Upravni odjel za graditeljstvo, infrastrukturu i zaštitu okoliša, P. Krešimira IV. br. 1, 35000 Slavonski Brod
  40. Brodsko-posavska županija, Upravni odjel za gospodarstvo i poljoprivredu, P. Krešimira IV. br. 1, 35000 Slavonski Brod
  41. Javna ustanova Natura Slavonica, P. Krešimira IV. br. 1, 35000 Slavonski Brod
  42. Regionalni centar za gospodarenje otpadom „Šagulje“, Trg pobjede 26a, 35000 Slavonski Brod
  43. CTR - Razvojna agencija Brodsko-posavske županije, Trg pobjede 26 a, 35000 Slavonski Brod
  44. Požeško-slavonska županija, Javna ustanova Zavod za prostorno uređenje Požeško-slavonske županije, Županijska 7, 34000 Požega
  45. Požeško-slavonska županija, Županijska 7, 34000 Požega
  46. Sisačko-moslavačka županija, Javna ustanova Zavod za prostorno uređenje Sisačko-moslavačke županije Trg bana Josipa Jelačića 6, 44000 Sisak
  47. Sisačko- moslavačka županija, S. i A. Radića 36, 44000 Sisak
  48. Osječko-baranjska županija, Javna ustanova Zavod za prostorno uređenje Osječko-baranjske županije, Europska avenija 11, 31000 Osijek
  49. Osječko-baranjska županija, Trg Ante Starčevića 2, 31000 Osijek
  50. Vukovarsko-srijemska županija, Javna ustanova Zavod za prostorno uređenje vukovarsko-srijemske županije, Glagoljaška 27, 32100 Vinkovci
  51. Vukovarsko-srijemska županija, Županijska 9, 32000 Vukovar
  52. svi gradovi i općine Brodsko-posavske županije

**3. MIŠLJENJA I PRIMJEDBE S POPISOM SUDIONIKA (JAVNO-PRAVNA TIJELA I SUDIONICI)  
KOJA SU PRIHVAĆENA U JAVNOJ RASPRAVI**

Red. br.	Podnositelj primjedbe, klasa, urbroj, datum podnošenja	Primjedbe i prijedlozi	Odgovor
1.	<p><b>OSJEČKO-BARANJSKA ŽUPANIJA</b>  <b>Upravni odjel za graditeljstvo, infrastrukturu i zaštitu okoliša</b></p> <p>Klasa: 351-04/23-01/3            Urbroj: 2158-16/36-23-2            od 19.9.2023.</p>	<p>Nemaju primjedbi.</p>	<p>Pozitivno mišljenje sukladno čl. 101. Zakona o prostornom uređenju NN 153/13, 65/17, 114/18, 39/19, 98/19, 67/23</p>
2.	<p><b>VUKOVARSKO-SRIJEMSKA ŽUPANIJA</b>  <b>Služba za prostorno planiranje, gradnju i zaštitu okoliša</b>            Odsjek za zaštitu okoliša i prirode</p> <p>Klasa: 351-02/22-01/10            Urbroj: 2178-03-02/5-23-85            od 23.10.2023.</p>	<p>Nemaju dodatnih zahtjeva u pogledu sadržaja studije predmetnog plana.</p>	<p>Pozitivno mišljenje sukladno čl. 101. Zakona o prostornom uređenju NN 153/13, 65/17, 114/18, 39/19, 98/19, 67/23</p>
3.	<p><b>HAKOM</b></p> <p>Klasa: 350-05/22-01/190            Urbroj: 376-05-3-23-05            od 20.9.2023.</p>	<p>Potvrđuju da je prijedlog VI. ID PP BPŽ usklađen s njihovim zahtjevima.</p>	<p>Pozitivno mišljenje sukladno čl. 101. Zakona o prostornom uređenju NN 153/13, 65/17, 114/18, 39/19, 98/19, 67/23</p>
4.	<p><b>MINISTARSTVO UNUTARNJIH POSLOVA</b>  <b>Ravnateljstvo civilne zaštite</b>            Područni ured civilne zaštite Osijek            Služba civilne zaštite Slavonski Brod</p> <p>Klasa: 350-02/23-02/5            Urbroj: 511-01-384-23-7            od 25.9.2023.</p>	<p>Nemaju primjedbi.</p>	<p>Pozitivno mišljenje sukladno čl. 101. Zakona o prostornom uređenju NN 153/13, 65/17, 114/18, 39/19, 98/19, 67/23</p>

5.	<b>MINISTARSTVO TURIZMA I SPORTA</b>  Klasa: 350-02/22-02/510 Urbroj: 529-05-01-02/1-23-5 od 20.9.2023.	Nemaju primjedbi.	Pozitivno mišljenje sukladno čl. 101. Zakona o prostornom uređenju NN 153/13, 65/17, 114/18, 39/19, 98/19, 67/23
6.	<b>POŽEŠKO-SLAVONSKA ŽUPANIJA</b> <b>Upravni odjel za prostorno uređenje, graditeljstvo i zaštitu okoliša</b> Odjek za zaštitu okoliša i prirode  Klasa: 351-02/23-01/8 Urbroj: 2177-07-02/1-23-2 od 22.9.2023.	Nemaju primjedbi ni prijedloga.	Pozitivno mišljenje sukladno čl. 101. Zakona o prostornom uređenju NN 153/13, 65/17, 114/18, 39/19, 98/19, 67/23
7.	<b>PLINACRO</b>  Klasa: PL/22-01-1866 Urboj: T/LB1-23-04 od 5.10.2023.	Mole da se uvaži sljedeće: U poglavlju 2. Uvjeti određivanja prostora građevina od važnosti za Državu i Županiju, čl. 23., dio „, Plin:“ potrebno je naziv magistralnog plinovoda Kutina-Slavonski Brod DN 600/75 zamijeniti nazivom Magistralni plinovod MRC Kutina - PC Slobodnica DN 600/75. U nastavku se navode planirana izgradnja magistralnih plinovoda Kozarac-Slobodnica i Slobodnica-Sotin, a potrebno je dodati planirane magistralne plinovode PC Slobodnica-MRČ Slavonski Brod, MRČ Slavonski Brod - MRS Slavonski Brod istok i mjerno- redukcijisku stanicu MRS Slavonski Brod istok za koje su izdane građevinske dozvole	Odgovor voditelja izrade Plana: Uvidom u dostavljene primjedbe koje se odnose isključivo na terminologiju/nazive planiranih i postojećih plinovoda zahtjev se usvaja i dopunjuje se čl. 23.  Odgovor Ovlaštenika: Temeljem prihvaćenog zahtjeva od strane izrađivača Prostornog plana, studija se usklađuje. S obzirom da se radi o postojećem stanju i tekstualnim usklađenjima, kao i da su za planirane sadržaje već provedeni potrebni postupci, nisu identificirani dodatni značajni negativni utjecaji na okoliš na strateškoj razini.
8.		Vežano za čl. 128.c, stavak 2, potrebno je ispraviti tekst u skladu s Pravilnikom o tehničkim uvjetima i normativima za siguran transport tekućih i plinovitih ugljikovodika magistralnim naftovodima i plinovodima te naftovodima i plinovodima za međunarodni transport (Sl. list, br. 26/85) koji propisuje zaštitni koridor magistralnog plinovoda širine 30 m lijevo i desno od osi plinovoda u kojem je zabranjena gradnja objekata namijenjenih za stanovanje iiii boravak ljudi.	Odgovor voditelja izrade Plana  Vežano za primjedbu na čl. 128.c st. (2) primjedba se usvaja i isti se dopunjuje i mijenja.  Odgovor Ovlaštenika: kao u primjedbi broj 7.

9.		<p>Predlažu da se sadašnji tekst čl. 114. zamijeni s:          „Zaštitni pojas za cjevovode magistralnog i međunarodnog karaktera iznosi po 30 m lijevo i desno od osi cjevovoda (plinovod, naftovod, produktovod). Unutar zaštitnog pojasa zabranjeno je graditi stabilne objekte namijenjene stalnom ili privremenom boravku ljudi bez suglasnosti vlasnika cjevovoda, odnosno objekte koji nisu u funkciji proizvodnje nafte i plina.</p> <p>Iznimno od ove odredbe zaštitni pojas može biti manji ako je gradnja bila predviđena prije projektiranja plinovoda i ako su prilikom izgradnje plinovoda primijenjene posebne mjere zaštite. U tom slučaju, ovisno o promjeru cjevovoda, zaštitni pojas može biti:</p> <ul style="list-style-type: none"> <li>-za promjer cjevovoda do 125 mm - 10 m</li> <li>-za promjer cjevovoda od 125 mm do 300 m - 15 m</li> <li>-za promjer cjevovoda od 300 mm do 500 mm - 20 m</li> <li>-za promjer cjevovoda veći od 500 mm - 30 m.".</li> </ul> <p>U skladu s navedenim potrebno je ispraviti i prijedlog Strateške studije utjecaja na okoliš VI. ID PP BPŽ.</p>	<p>Odgovor voditelja izrade Plana:          Vezano za primjedbu na čl. 114. primjedba se usvaja i isti se dopunjuje i mijenja.</p> <hr/> <p>Odgovor Ovlaštenika:          kao u primjedbi broj 7.</p>
10.	<p><b>MINISTARSTVO OBRANE</b>  <b>Uprava za materijalne resurse</b>  <b>Sektor za vojnu infrastrukturu i zaštitu okoliša</b>          Služba za vojno graditeljstvo i energetska učinkovitost</p> <p>Klasa: 350-01/22-02/369          Urbroj: 512M3-020201-23-8          od 5.10.2023.</p>	<p>Nemaju primjedbi</p>	<p>Pozitivno mišljenje sukladno čl. 101. Zakona o prostornom uređenju NN 153/13, 65/17, 114/18, 39/19, 98/19, 67/23</p>
11.	<p><b>INA</b></p> <p>Znak: 001/50457184/25-09-23/1627-442/AK          od 10.10.2023.</p>	<p>Suglasni su s prijedlogom.</p>	<p>Pozitivno mišljenje sukladno čl. 101. Zakona o prostornom uređenju NN 153/13, 65/17, 114/18, 39/19, 98/19, 67/23</p>



<p>12.</p>	<p><b>ZAVOD ZA PROSTORNO PLANIRANJE d.d. OSIJEK</b></p> <p>Broj: 173/2023 od 11.10.2023.</p>	<p>Daju sljedeće primjedbe: U tablici čl. 107.a navodi se npr. "sunčane elektrane do 10 (i više) MW unutar izdvojenog građevinskog područja gospodarske namjene izvan naselja". Navedena definicija je dvosmisljena - dozvoljava li se snaga do 10 MW ili veća. Pretpostavka je da je moguće graditi i elektrane veće snage, ali onda možda jasnije i napisati. Sličan primjer je na više mjesta u tablici (10 (20) MW, ...).</p>	<p>Odgovor voditelja izrade Plana</p> <p>Pojašnjenje: Snaga planiranih elektrana je okvirna, a PPUO/G određuje površinu. Sve je usklađeno s čl. 3. točka 34 Zakona o prostornom uređenju (NN153/13, 65/17, 39/19, 98/19, 67/23) Prihvaća se i u čl. 107.a Iza tablice dodaje se tekst: <i>„Snaga sunčane elektrane iz tablice je okvirna i preporučena, a točna snaga proizlazi iz mogućnosti lokacije (definira se projektom) uz primjenu svih mjera ublažavanja i ograničenja.</i> <i>Ovim planom omogućuje se izgradnja sunčanih elektrana na svim izdvojenim građevinskom području gospodarske namjene izvan naselja koje su nedvojbeno definirane Prostornim planom uređenja općine/grada ili Urbanističkim planom uređenja kao I ili K.</i></p> <p><i>Omogućava se izgradnja sunčanih elektrane na području poljoprivrednog zemljišta ( P3 ili PŠ) sunčane elektrane do 10 MW izuzetno i više, a iste se označavaju svojom maksimalnom površinom na grafičkom prikazu Mj 1:5000 u nadležnom PPUO/G i kroz odredbe za provođenje. Preporučuje se izgradnja kombiniranih sunčanih elektrana na većim površinama poljoprivredne namjene. Kombinirana sunčana elektrana predstavlja prostor na kojemu se paralelno odvija poljoprivredna proizvodnja i proizvodnja obnovljive električne energije uz pomoć fotonaponskih sustava, pri čemu je potrebno omogućiti poljoprivrednu proizvodnju na minimalno 60% površine kombinirane sunčane elektrane.“</i></p>
<p>13.</p>	<p><b>HOPS</b></p> <p>Klasa: 700/23-16/01 Urbroj: 3-002-001-02/IP-23-68 od 10.10.2023.</p>	<p>Nemaju prijedloga ni primjedbi.</p>	<p>Pozitivno mišljenje sukladno čl. 101. Zakona o prostornom uređenju NN 153/13, 65/17, 114/18, 39/19, 98/19, 67/23</p>

14.	<p><b>HRVATSKE ŠUME</b> <b>Uprava šuma Podružnica Vinkovci</b> Odjel za ekologiju i zaštitu šuma</p> <p>Klasa: VK/22-01/497 Urbroj: 01-00-06/01-23-06 od 10.10.2023.</p>	<p>Nemaju primjedbi, ali napominju da je za svaki planirani zahvat koji se nalazi unutar šumskog zemljišta u vlasništvu Republike Hrvatske ili je na udaljenosti manjoj od 50 m od šume i šumskog zemljišta potrebno zatražiti posebne uvjete i uvjete gradnje od Hrvatskih šuma.</p>	<p>Odgovor voditelja izrade Plana.</p> <p>Prihvaća se i korigira tekst čl. 107 a. Iza teksta : Unutar površina određenih kao makro lokacije za izgradnju sunčanih elektrana, površine šuma i šumskih zemljišta tretiraju se kao površine u istraživanju., dodaje se. <i>„Za svaki zahvat unutar šumskog zemljišta u vlasništvu Republike Hrvatske ili je na udaljenosti manjoj od 50 m od šume i šumskog zemljišta potrebno zatražiti posebne uvjete i uvjete gradnje od Hrvatskih šuma.“</i></p> <hr/> <p>Odgovor Ovlaštenika: Studija se dopunjuje u dijelu Intervencija prostornog plana</p>
15.	<p><b>HRVATSKE ŠUME</b> <b>Uprava šuma Nova Gradiška</b></p> <p>Klasa: NG/22-01/696 Urbroj: 16-00-06/02-23-4 od 13.10.2023.</p>	<p>Uočili su da se dijelovi površina predviđenih za izgradnju sunčanih elektrana nalaze u obuhvatu šume/šumskih zemljišta u G.J. „Okučanska brda“, G.J. „Južna babja gora“, G.J. „Gradiška brda“, G.J. „Južni Dilj“ i G.J. „Glovac-Renovica“.</p> <p>Shvaćajući daje na karti označena površina većeg radnog zahvata nego sto je potrebno za izgradnju sunčanih elektrana, traže da se: Kod daljnjih detaljnijih planiranja prostorni položaj solarnih panela planira izvan površina šuma/šumskog zemljišta kojima gospodarimo.</p>	<p>Odgovor voditelja izrade Plana: <i>Prihvaća se.</i></p>
16		<p>Projektnom dokumentacijom grafički prikazati pristupne puteve koji će se koristiti za potrebe izgradnje i održavanje sunčanih elektrana.</p>	<p>Odgovor voditelja izrade Plana: <i>Prihvaća se.</i></p>

17.		<p>Predviđeno rješenje za solarne elektrane ne smije onemogućiti prilaz i korištenje površina šume i šumskog zemljišta kojima gospodare HS d.o.o..</p>	<p>Odgovor voditelja izrade Plana. <i>Prihvaća se.</i> Slijedom primjedbi 15.16. i 17.. dopunjuje se čl.107 a. teksta na način ispred teksta</p> <p><i>„Povezivanje, odnosno priključak sunčane elektrane na elektroenergetsku mrežu s..“ dodaje se tekst:</i> <i>„Kod planiranja postave sunčanih kolektora iste smještati izvan šuma i šumskog zemljišta kojima gospodare HŠ, a granice definiraju HŠ kroz posebne uvjete. Prilikom planiranja linijskih zahvata za potrebe sunčanih elektrana (ceste, spojni dalekovodi) iste izbjegavati unutar šumskog područja. Granice razgraničenja definiraju se kroz posebne uvjete HŠ. Kod predviđenih rješenja postave sunčane elektrane treba omogućiti pristup i korištenje šuma i šumskog zemljišta kojima gospodare HŠ.“</i> U čl. 262. iza postojećeg testa pod brojem 1. Oblik i veličina građevinske čestice dodaje se. <i>„ Lokaciju sunčanih kolektora definirati izvan šuma i šumskog zemljišta kojima gospodare HŠ. Granice šumskog zemljišta definiraju se kroz posebne uvjete HŠ. Kod postave sunčanih kolektora treba omogućiti pristup i korištenje šuma i šumskog zemljišta kojima gospodare HŠ.“</i></p>
18.	<p><b>BRODSKO-POSAVSKA ŽUPANIJA</b> <b>OPĆINA CERNIK</b> Jedinstveni upravni odjel</p> <p>Klasa: 350-02/22-01/01 Urbroj: 2178-16-02-23-17 od 17.10.2023.</p>	<p>Dostavljaju sljedeću primjedbu: U čl. 107.a odredbi za provođenje u dijelu tablice pod rednim brojem 14 predlažemo brisanje teksta u stupcu 2 ( <i>preporuka veće za sustav kombiniranih sunčanih elektrana</i>) kako bi se propisala što lakša provedba u prostornim planovima lokalne razine</p>	<p>Odgovor voditelja izrade Plana. <i>Prihvaća se.</i> Briše se u tablici, a dodaj se tekst čl. 107a. <i>Snaga sunčane elektrane iz tablice je okvirna i preporučena, a točna snaga proizlazi iz mogućnosti lokacije (definira se projektom) uz primjenu svih mjera ublažavanja i ograničenja. Omogućava se izgradnja sunčanih elektrane na području poljoprivrednog zemljišta ( P3 ili PŠ) sunčane elektrane do 10 MW izuzetno i više, a iste se označavaju svojom maksimalnom površinom na grafičkom prikazu Mj 1:5000 u nadležnom PPUO/G i kroz odredbe za provođenje. Preporučuje se izgradnja</i></p>

			<i>kombiniranih sunčanih elektrana na većim površinama poljoprivredne namjene. Kombinirana sunčana elektrana predstavlja prostor na kojemu se paralelno odvija poljoprivredna proizvodnja i proizvodnja obnovljive električne energije uz pomoć fotonaponskih sustava, pri čemu je potrebno omogućiti poljoprivrednu proizvodnju na minimalno 60% površine kombinirane sunčane elektrane“</i>
19.	<b>HŽ INFRASTRUKTURA</b> Sektor za razvoj, pripremu i provedbu investicija i EU fondova  Broj i znak:7215/23, 1.3.1.M.R od 16.10.2023.	Izradili su studijsku dokumentaciju za modernizaciju željezničke pruge M104 Novska-Tovarnik-DG, dionica Okučani-Vinkovci koja predstavlja njihove razvojne planove na području Brodsko-posavske županije. Dostavljaju sljedeće zahtjeve koje je potrebno usvojiti kako bi se spriječili eventualni zastoji u provedbi gore navedenog projekta: Potrebno je zamijeniti sadašnji tekst čl. 17., točka b) sljedećim tekstom kako bi nazivi pruga bili sukladni s Uredbom o razvrstavanju željezničkih pruga (NN 84/21): „Područjem Brodsko-posavske županije prolaze željezničke pruge: a. željeznička pruga za međunarodni promet M104 Novska - Tovarnik – DG b. željeznička pruga za međunarodni promet M303 Strizivojna-Vrpolje - Slavonski Samac – DG c. željeznička pruga za lokalni promet L205 Nova Kapela - Našice,“.	Odgovor voditelja izrade Plana Primjedba se prihvaća, jer se radi o izmjeni naziva već postojećih definiranih željezničkih pruga.
20.		U čl. 91. potrebno je napisati točan naziv zakona koji glasi „Zakon o sigurnosti i interoperabilnosti željezničkog sustava (NN 63/20)“.	Odgovor voditelja izrade Plana: Primjedba se prihvaća
21.		U Grafičkom prikazu potrebno je označiti širinu zaštitnog pružnog pojasa željezničke pruge M104 na širinu od 100,0 m obostrano	Odgovor voditelja izrade Plana: Primjedba se prihvaća  Na kartografskom prikazu 4.4. mj 1: 5000 označit će se širina zaštitnog pružnog pojasa.
22.		U popisu sektorskih dokumenata i propisa koje treba poštivati pri izradi plana potrebno je navesti (ažurirati) i zakonsku regulativu za područje željezničke infrastrukture:	Odgovor voditelja izrade Plana: Primjedba se prihvaća.

		<ul style="list-style-type: none"> <li>– Odluka o donošenju Nacionalnog plana razvoja željezničke infrastrukture za razdoblje do 2030. godine (NN 156/2022)</li> <li>– Zakon o željeznici (NN 32/19, 20/21 i 114/22)</li> <li>– Zakon o sigurnosti i interoperabilnosti željezničkog sustava (NN 63/20)</li> <li>– Uredba o razvrstavanju željezničkih pruga (NN 84/21 )</li> <li>– Pravilnik o željezničkoj infrastrukturi (NN 127/05 i 16/08)</li> <li>– Pravilnik o općim uvjetima za gradnju u zaštitnom pružnom i infrastrukturnom pojasu (NN 5/23)</li> <li>– Pravilnik o uvjetima za određivanje križanja željezničke pruge i drugih prometnica (NN 111/15)</li> <li>– Pravilnik o načinu osiguravanja prometa na željezničko-cestovnim prijelazima i pješačkim prijelazima preko pruge (NN 111/15).</li> </ul>	
23..		Vezano za javnu raspravu za Stratešku studiju utjecaja na okoliš VI. ID PP BPŽ Nemaju primjedbi.	
24..	<p><b>HRVATSKE CESTE</b> Sektor za pripremu, građenje u rekonstrukciju Odjel za strateško planiranje</p> <p>Klasa: 350-02/12-01/27 Urbroj: 345-400-440-441/516-23-17/DB od 18.10.2023.</p>	<p>U Odredbe za provedbu potrebno je upisati sljedeće: „Za planirane priključke objekata i postrojenja u funkciji obnovljivih izvora na državnu cestu potrebno je zatražiti uvjete Hrvatskih cesta d.o.o., izraditi projektnu dokumentaciju u skladu s Pravilnikom o uvjetima za projektiranje i izgradnju priključaka i prilaza na javnu cestu („Narodne novine" broj 95/14), Pravilnikom o prometnim znakovima, signalizaciji i opremi na cestama (NN 92/19), Hrvatskoj normi HRN U.C4.050 - Površinski čvorovi i ostalim važećim propisima te ishoditi suglasnost Hrvatskih cesta d.o.o. u skladu s člankom 51 . Zakona o cestama.“</p> <p>Napominju da se navedeno mišljenje odnosi samo na ciljane izmjenu koja je navedena u Odluci, a nije cjelovito mišljenje vezano za postojeću i planiranu cestovnu</p>	<p>Odgovor voditelja izrade Plana: Prihvaća se. U čl. 107. iza postojećeg teksta dodaje se tekst: <i>„ Za planirane priključke objekata i postrojenja u funkciji obnovljivih izvora na državnu cestu potrebno je zatražiti uvjete Hrvatskih cesta d.o.o., izraditi projektnu dokumentaciju u skladu s Pravilnikom o uvjetima za projektiranje i izgradnju priključaka i prilaza na javnu cestu („Narodne novine" broj 95/14), Pravilnikom o prometnim znakovima, signalizaciji i opremi na cestama (NN 92/19), Hrvatskoj normi HRN U.C4.050 - Površinski čvorovi i ostalim važećim propisima te ishoditi suglasnost Hrvatskih cesta d.o.o. u skladu s člankom 51. Zakona o cestama, a za priključke na ostale ceste nadležnih javno-pravnih tijela.“</i></p>

		infrastrukturu državnog značenja na području Brodsko-posavske županije.	Odgovor Ovlaštenika: Studija se dopunjuje u dijelu Intervencija prostornog plana
25.	<b>Zavod za prostorno uređenje Sisačko-moslavačke županije</b> Email: 18.10.2023.god	<p>Temeljem dostavljene primjedbe u tijeku javne rasprave IV. ID Prostornog plana Sisačko – moslavačke županije o neusklađenosti na kartografskom prikazu</p> <p>2.3.2. Energetski sustav – Elektroenergetika, M 1:100 000 koja se odnosi na trasu planiranog 110 kV dalekovoda na području k.o. Goleši dostavljamo Vam zahtjev HOPS-a od 22.6.2023. godine u digitalnom obliku temeljem kojeg smo ucertali navedeni dalekovod u Nacrt prijedloga IV. ID Prostornog plana Sisačko – moslavačke županije.</p> <p>Molimo da provjerite dostavljene trase, te u eventualnoj koordinaciji sa HOPS-om uskladite navedenu trasu dalekovoda.</p>	<p>Odgovor voditelja izrade Plana Prihvaća se. Izvršeno je usklađenje s HOPS i točku kontakta i manji dio trase (pomjeranje cca 200 metara istočno) potrebno je korigirati u grafičkom prikazu Energetike MJ 1:100 000</p> <p>Ne radi se o novom zahvatu isti je planiran važećim planom.</p>
26..	<b>MINISTARTVO GOSPODARSTVA I ODRŽIVOG RAZVOJA</b> Uprava za procjenu utjecaja na okoliš i održivo gospodarenje otpadom  Klasa: 351-03/23-01/1637 Urbroj: 517-05-1-1-23-9 od 20.10.2023.	<p>Temeljem očitovanja Uprave za klimatske aktivnosti Ministarstva u predmetnoj strateškoj studiji potrebno je dopuniti sljedeće:</p> <ul style="list-style-type: none"> <li>• Strateška studija u poglavlju 4.1.10.4. Svjetlosno onečišćenje, koristi tvrdnje temeljene na publikaciji iz 2011. (Andreić i suradnici), a koje ne odgovaraju činjenici da su Vrani kameni i Petrova gora 2019. godine proglašeni parkovima tamnog neba. U skladu s navedenim, predmetno poglavlje potrebno je doraditi, a u izvore podataka potrebno je navesti navedenu publikaciju te zakonodavni okvir koji uređuje zaštitu od svjetlosnog onečišćenja.</li> <li>• S aspekta utjecaja na klimu i klimatske promjene nedostaju odredbene analize i studije koje bi omogućile bolje i učinkovitije prostorno planiranje u kontekstu klimatskih promjena. Stoga se predlaže u stratešku studiju i posljedično Izmjene i dopune Plana dodati sljedeće mjere: <ul style="list-style-type: none"> <li><input type="checkbox"/> mjera za prilagodbu na klimatske promjene: Izraditi karte opasnosti od poplava i bujičnih poplava uvažavajući sve utjecaje klimatskih promjena na opasnost od poplava sa</li> </ul> </li> </ul>	<p>Odgovor Ovlaštenika:  Prihvaća se.</p>

		<p>svrhom učinkovitijeg prostornog planiranja i planiranja mjera jačanja otpornosti od klimatskih promjena.</p> <p><input type="checkbox"/> mjera za prilagodbu na klimatske promjene: Izraditi karte toplinskih otoka za urbana i ruralna područja sa svrhom učinkovitijeg prostornog planiranja i planiranja mjera jačanja otpornosti od klimatskih promjena.</p>	
--	--	---	--

**MIŠLJENJA, PRIJEDLOZI I PRIMJEDBE JAVNOPRAVNIH TIJELA U JAVNOJ RASPRAVI KOJA NISU PRIHVAĆENA ILI SU DJELOMIČNO PRIHVAĆENA S RAZLOZIMA NEPRIHVAĆANJA**

Red. br.	Podnositelj primjedbe, klasa, ured broj, datum podnošenja	Primjedbe i prijedlozi	Odgovor
1.	<p><b>HRVATSKE AUTOCESTE</b></p> <p>Klasa: 350-01/23-01/66 Urbroj: 4211-100-23-02 od 26.9.2023.</p>	<p>Na području Brodsko-posavske županije planiraju izvođenje Čvora Staro Petrovo Selo na pravcu A3 koji se nalazi na granici razgraničenja (od 15+700-16+000 km) s državnim brzom cestom u nadležnosti Hrvatskih cesta d.d. (0+000-15+700 km). Čvor Staro Petrovo Selo trenutno je u fazi projektiranja. Ishodena je lokacijska dozvola za cijeli zahvat. U tijeku je izrada glavnog projekta. Također je u planu Čvor Andrijevc, koji se po idejnom rješenju nalazi na cca km 78 dionice A5 Đakovo-Sredanci i trenutno je u fazi izrade idejnog projekta.</p> <p>Sukladno navedenom predlažu da se navedeni zahvati obrade u strateškoj procjeni utjecaja na okoliš tijekom postupka strateške procjene utjecaja na okoliš VI. izmjena i dopuna PP BPŽ..</p>	<p>Odgovor Ovlaštenika: ne prihvaća se Strateškom procjenom obuhvaćaju se izmjene i dopune prostornog plana, a navedeni zahvati ne čine predmet prostornog plana sukladno Odluci o izradi VI. Izmjena i dopuna Prostornog plana Brodsko-posavske županije. Također, radi se o sadržajima koji su već definirani važećim prostornim planom i za koje su provedeni postupci procjene utjecaja na okoliš i ishodene potrebne dozvole.</p>
2.	<p><b>BRODSKO-POSAVSKA ŽUPANIJA OPĆINA KLAKAR</b> Općinski načelnik</p> <p>Klasa: 350-02/23-01/03 Urbroj: 2178-7-01-23-2 od 4.10.2023.</p>	<p>U Prijedlogu VI. ID PP BPŽ postoje određena ograničenja koja predstavljaju smetnju i ometaju dinamiku i postupak građenja u Poslovnoj zoni „Jelas“ Rusčica, Općina Klakar, a samim time i usporavaju razvojni potencijal same Poduzetničke zone. Planirana Industrijska zona nalazi se u području koje je u važećoj prostorno-planskoj dokumentaciji označeno kao područje za gospodarsku namjenu.</p> <p>Dio površina navedene zone se nalazi u području ekološke mreže: Područje očuvanja značajnog za ptice (POP) HR100005 Jelas polje.</p> <p>Slijedom navedenog predlažemo da se mjere koje se odnose direktno na ovu lokaciju ublaže i propisuju na nivou potrebne procjene utjecaja na okoliš za svaki pojedini zahvat za koje će se provoditi postupak.</p>	<p>Daje se pojašnjenje i djelomično se prihvaća: Odgovor Ovlaštenika: Za planiranu izgradnju sunčane elektrane Klakar/Rušćica unutar POP HR1000005 Jelas polje propisana je mjera: „Izgradnju sunčane elektrane Klakar/ Rušćica planirati na način da se izbjegava zauzeće, fragmentacija ili degradacija staništa pogodnih za ciljne vrste područja ekološke mreže te mogući kumulativno značajan gubitak površina staništa sukladno podacima o rasprostranjenosti ciljnih vrsta i stanišnih tipova područja ekološke mreže na području i u blizini planiranog zahvata.“.</p> <p>Izgradnja sunčane elektrane planirane unutar područja ekološke mreže može imati negativan utjecaj na ciljne vrste ptica i pogodna staništa ukoliko uključuje prenamjenu staništa koja ciljne vrste koriste. Budući da na strateškoj razini nisu poznati detalji o planiranom zahvatu točan uvid o tome koje ciljne vrste ptica i na koji način</p>



			<p>koriste lokaciju moguće je saznati tek prilikom provođenja postupka ocjene prihvatljivosti za ekološku mrežu na razini zahvata te istraživanja koja mu prethode.</p> <p>Stoga su mjere propisane u postupku Glavne ocjene prihvatljivosti za ekološku mrežu propisane na strateškoj razini te će biti detaljizirane u narednim postupcima kada će detalji zahvata biti poznati. Također, na razini zahvata, u trenutku procjene, biti će potrebno uzeti u obzir i kumulativne utjecaje sa drugim odobrenim i provedenim zahvatima za navedeno područje ekološke mreže.</p> <p>Mjera kojom se propisuje da se „radovi na izgradnji sunčane elektrane Klakar/ Rušćica provode izvan razdoblja gniježđenja ciljnih vrsta ptica prisutnih na području i u blizini planiranog zahvata te izvan razdoblja utvrđenih sukladno posebnom propisu kojim se određuju mjere očuvanja ciljnih vrsta ptica u područjima ekološke mreže“ upućuje na poštivanje mjera propisanih Pravilnikom o ciljevima očuvanja i mjerama očuvanja ciljnih vrsta ptica u područjima ekološke mreže (NN 25/20 i 38/20) te će se također detaljno razraditi temeljem informacija o tome koje ciljne vrste ptica su prisutne na lokaciji zahvata</p>
3.	<p><b>Hrvatska agencija za civilno zrakoplovstvo</b></p> <p>Klasa: 350-02/23-01/31 Urbroj: 116-05-01-23-2 od 10.10.2023.</p>	<p>Utvdili su da je prijedlog VI. ID PP BPŽ potrebno ispraviti i dopuniti u skladu s prethodno dostavljenim zahtjevima Hrvatske agencije za civilno zrakoplovstvo (KLASA: 350-02/22-01/30, URBROJ: 376-05-01-22-2) od 06. srpnja 2022. godine:</p> <p>„U grafičkom prikazu Prostornog plana potrebno se također uskladiti sa odredbama Pravilnika o gradnji i postavljanju zrakoplovnih prepreka („Narodne novine“, broj 100/2019).</p>	<p>Odgovor voditelje izrade Plana: Djelomično se prihvaća.</p> <p>Slijedom vašeg zahtjeva pod navedenim brojem KLASA: 350-02/22-01/30, URBROJ: 376-05-01-22-2) dopunjen je članak 95. odredbi za provođenje ovog plana, a isti se odnosi na zrakoplovnu prepreku jer se iste odnose na građevine vjetroagregate definirane čl. 4. Pravilnika o gradnji i postavljanju zrakoplovnih prepreka.</p> <p>Segment zračnog prometa u važećem PP BPŽ kartografski i odredbama za provođenje nije kategoriziran niti nedvojbeno utvrđen vidi čl. 17. odredbi za</p>

			<p>provođenje. Mjerilo izrade PP BPŽ je 1:100 000.i slijedom navedenog neprimjereno grafičkom prikazu. Primjedba se djelomično prihvata i čl. 107.c. između 4. i 5. stavka dodaje se tekst: <i>„Prilikom izbora lokacije vjetroelektrane iste nije dozvoljeno planirati unutar površina ograničenja prepreka aerodroma, a u postupku ishoda dokumenta za gradnju obvezni su posebni uvjeti nadležnog javno-pravnog tijela iz područja sigurnosti zračna prometa (Hrvatske agencije za civilno zrakoplovstvo)“</i></p> <p>Kroz 6. Izmjenu i dopunu omogućena je eventualna postava vjetroelektrana koja se može definirati planom nižeg reda PPUO/G. Na razini PPUO/G definirat će se uvjeti za podnošenje zahtjeva za utvrđivanje posebnih uvjeta, izdavanje potvrda glavnih projekata, davanje suglasnosti ili mišljenja za provedbu zahvata u prostoru ili postavljanje uređaja ili opreme unutar površina sukladno navedenom pravilniku u odnosu na zahvat vjetroelektrane.</p> <p>Odgovor Ovlaštenika: Temeljem prihvaćenog zahtjeva od strane izrađivača Prostornog plana, studija se usklađuje.</p>
--	--	--	---

4.		Potrebno je također uskladiti nazive/pojmove, a koji se koriste u Prostornom planu s odredbama Zakona o zračnom prometu i navedenim pravilnicima (Npr.: Pojam letjelište se ne koristi, već se koristi pojam aerodrom).“	<p>Odgovor voditelja izrade Plana:</p> <p>Ne prihvaća se.</p> <p>6. Izmjene i dopune PP BPŽ provode se sukladno Odluci o izradi PP BPŽ (Sl. vj. BPŽ 18/22) kojom je propisan sadržaj i ciljevi ove izmjene i dopune kroz čl. 5. i 8. i odnosi na građevine za proizvodnju energije iz obnovljivih izvora s pratećom infrastrukturom za potrebe ovih građevina odnosno sektor energetike.</p> <p>Segment zračnog prometa u važećem PP BPŽ kartografski i odredbama za provođenje nije kategoriziran niti nedvojbeno utvrđen (vidi čl. 17. odredbi za provođenje važećeg Plana).</p> <p>Slijedom navedenog zahtjevi i primjedbe ne mogu postavljati uvjete protivne ciljevima za izradu 6. izmjena i dopuna PP BPŽ sukladno čl. 91. st (1) Zakona o prostornom uređenju NN 153/13, 65/17, 114/18, 39/19, 98/19, 67/23, odnosno ne može se dodatno obrađivati segment zračnog prometa.</p>
----	--	--	---

5.	<p><b>HRVATSKE ŠUME</b> <b>Uprava šuma Nova Gradiška</b></p> <p>Klasa: NG/22-01/696 Urbroj: 16-00-06/02-23-4 od 13.10.2023.</p>	<p>Prilikom projektiranja linijskih zahvata (ceste, dalekovodi, ...) iste planirati izvan šumskog područja.</p>	<p>Odgovor voditelja izrade Plana. Djelomično se prihvaća .</p> <p>Odgovor voditelja izrade Plana. <i>Prihvaća se.</i> Slijedom primjedbi 22., 23., 24., i 25. dopunjuje se čl.107 a. teksta na način ispred teksta</p> <p><i>„Povezivanje, odnosno priključak sunčane elektrane na elektroenergetsku mrežu s..“ dodaje se tekst:</i> <i>„Kod planiranja postave sunčanih kolektora iste smještati izvan šuma i šumskog zemljišta kojima gospodare HŠ, a granice definiraju HŠ kroz posebne uvjete. Prilikom planiranja linijskih zahvata za potrebe sunčanih elektrana (ceste, spojni dalekovodi) iste izbjegavati unutar šumskog područja. Granice razgraničenja definiraju se kroz posebne uvjete HŠ. Kod predviđenih rješenja postave sunčane elektrane treba omogućiti pristup i korištenje šuma i šumskog zemljišta kojima gospodare HŠ.“</i> U čl. 262. iza postojećeg testa pod brojem 1. Oblik i veličina građevinske čestice dodaje se. <i>„ Lokaciju sunčanih kolektora definirati izvan šuma i šumskog zemljišta kojima gospodare HŠ. Granice šumskog zemljišta definiraju se kroz posebne uvjete HŠ. Kod postave sunčanih kolektora treba omogućiti pristup i korištenje šuma i šumskog zemljišta kojima gospodare HŠ.“</i></p>
6.	<p><b>BRODSKO-POSAVSKA</b> <b>ŽUPANIJA</b> <b>Upravni odjel za gospodarstvo i</b> <b>poljoprivredu</b></p>	<p>Konstatiraju sljedeće:</p> <ul style="list-style-type: none"> <li>• Za budući sustav navodnjavanja Biđ na istoku Brodsko-posavske županije zainteresirano je 32 OPG-a s površinom od 1050 ha.</li> </ul>	<p>Odgovor voditelja izrade Plana: Nije predmet Ne prihvaća se., nije predmet izmjene i dopune 6. Izmjene i dopune PP BPŽ provode se sukladno Odluci</p>

	<p>Klasa: 320-01/23-01/38 Urbroj: 2178-04-02/06-23-02 od 16.10.2023.</p>	<ul style="list-style-type: none"> <li>Tijekom 2023. godine završiti će se izrada osnovne projektne dokumentacije Sustavu javnog navodnjavanja Biđ.</li> <li>Mišljenje na Prijedlog 6. ID PP BPŽ i Strateška studija odnosi se na dugotrajan postupak u podnesenom zahtjevu za lokacijsku dozvolu koju je moguće predati tek po ishođenju pozitivnog rješenja u postupku ocjene o potrebi procjene utjecaja zahvata na okoliš (OPUO). Postupak OPUO još uvijek traje jer nadležno tijelo koje vodi taj postupak (BPŽ Upravni odjel za graditeljstvo, infrastrukturu i zaštitu okoliša) čeka Mišljenje Zavoda za zaštitu okoliša i prirode, dok su sva ostala mišljenja prikupljena (MINGOR - Uprava za klimatske aktivnosti, MINGOR-Uprava vodnog gospodarstva i mora, Općina Vrpolje, Zavod za prostorno uređenje BPŽ i Općina Donji Andrijevc).)</li> </ul>	<p>o izradi PP BPŽ (Sl. vj. BPŽ 18/22) kojom je propisan sadržaj i ciljevi ove izmjene i dopune kroz čl. 5. i 8. i odnosi na građevine za proizvodnju energije iz obnovljivih izvora s pratećom infrastrukturom za potrebe ovih građevina odnosno sektor energetike. Slijedom navedenog zahtjevima i primjedbama ne mogu se postavljati uvjeti protivni ciljevima za izradu 6. izmjena i dopuna PP BPŽ sukladno čl. 91. st (1) Zakona o prostornom uređenju NN 153/13, 65/17, 114/18, 39/19, 98/19, 67/23.</p>
<p>7.</p>	<p><b>HŽ INFRASTRUKTURA</b> Sektor za razvoj, pripremu i provedbu investicija i EU fondova</p> <p>Broj i znak:7215/23, 1.3.1.M.R od 16.10.2023.</p>	<p>Čl. 92. potrebno je nadopuniti sljedećim: Konačan način definirat će se projektnom dokumentacijom na razini idejnih i glavnih projekata. te odredbom o neposrednoj provedbi: „Gradnja i/ili rekonstrukcija željezničkih pruga državnog i županijskog značaja omogućena je direktnom provedbom ovog Prostornog plana Brodsko-posavske županije.</p>	<p>Odgovor voditelja izrade Plana: Primjedba se ne prihvaća. 6. Izmjene i dopune PP BPŽ provode se sukladno Odluci o izradi PP BPŽ (Sl. vj. BPŽ 18/22) kojom je propisan je sadržaj i ciljevi ove izmjene i dopune kroz čl.5 i 8. i odnosi na građevine za proizvodnju energije iz obnovljivih izvora s pratećom infrastrukturom za potrebe ovih građevina odnosno sektor energetike. Slijedom navedenog zahtjevi i primjedbe ne mogu postavljati uvjete protivne ciljevima za izradu 6. izmjena i dopuna PP BPŽ sukladno čl.91 st (1) Zakona o prostornom uređenju NN 153/13, 65/17, 114/18, 39/19, 98/19, 67/23.</p>
<p>8..</p>		<p>U Donjoj Vrbi nije planirano otpremništvo, već samo stajalište pa je potrebno to promijeniti u čl. 93.a i 93.b.</p> <p>Obavještavaju da se na području Brodsko-posavske županije nalaze sljedeća službena mjesta:</p> <p><input type="checkbox"/> kolodvori: Okučani, Staro Petrovo Selo, Nova Kapela/Batrina, Oriovac, Sibinj, Slavonski Brod, Garčin, Andrijevc, Kopanica/Beravci i Slavonski Šamac</p>	<p>Odgovor voditelja izrade Plana: Primjedba se ne prihvaća. 6. Izmjene i dopune PP BPŽ provode se sukladno Odluci o izradi PP BPŽ (Sl. vj. BPŽ 18/22) kojom je propisan je sadržaj i ciljevi ove izmjene i dopune kroz čl.5 i 8. i odnosi na građevine za proizvodnju energije iz obnovljivih izvora s pratećom infrastrukturom za potrebe ovih građevina odnosno sektor energetike. Slijedom</p>

	<p>□ stajališta: Dragalić, Zapolje, Vrbova, Lužani/Malino, Brodski Stupnik, Kuti, Stari Slatnik, Slobodnica, Donja Vrba, Zadubravlje, Staro Topolje, Perkovci, Sikirevci i Dragovci.</p> <p>Planirana je rekonstrukcija i usklađenje kolodvora Nova Gradiška, Nova Kapela/Batrina, Slavonski Brod i Strizivojna/Vrpolje.</p> <p>Planirana je prenamjena postojećih kolodvora Staro Petrovo Selo, Oriovac, Sibinj, Andrijevi, Garčin u stajališta.</p> <p>f) U grafičkom dijelu Plana nisu prikazani te je potrebno označiti sljedeće, idejnim rješenjem planirane denivelirane prijelaze:</p> <ul style="list-style-type: none"><li>• Željezničko-cestovni prijelaz Prvča u km 273+ 7 44 pruge M104 - prema izrađenom Idejnom rješenju planira se denivelacija postojećeg prijelaza nadvožnjakom. Radi savladavanja visinske razlike između postojeće kote ceste i kote nadvožnjaka predviđena je devijacija postojeće trase županijske ceste prema zapadu (cca 300m zapadno od postojećeg željezničko-cestovnog prijelaza) na način kako je to prikazano u situacijskom nacrtu.</li><li>• Željezničko-cestovni prijelaz Staro Petrovo Selo u km 261 +244 pruge M104 - prema izrađenom Idejnom rješenju planira se denivelacija postojećeg prijelaza nadvožnjakom. Važećom prostorno-planskom dokumentacijom* te time i ovim rješenjem predviđeno je ukidanje predmetnog prijelaza na postojećoj lokaciji te izgradnja nove prometnice preko pruge cca 170m zapadno od postojećeg prijelaza na način kako je to prikazano u situacijskom nacrtu.</li></ul> <p>*U PPUO Staro Petrovo Sela planirana je nova prometnica i označen denivelirani prijelaz dok u PP Brodsko-posavske županije na novoj prometnici nije označen denivelirani prijelaz.</p> <ul style="list-style-type: none"><li>• Željezničko-cestovni prijelaz Malino u km 244+699 pruge M104 - prema izrađenom Idejnom rješenju planira se denivelacija postojećeg prijelaza podvožnjakom. Radi savladavanja visinske razlike između postojeće kote ceste i</li></ul>	<p>navedenog zahtjevi i primjedbe ne mogu postavljati uvjete protivne ciljevima za izradu 6. izmjena i dopuna PP BPŽ sukladno čl.91 st (1) Zakona o prostornom uređenju NN 153/13, 65/17, 114/18, 39/19, 98/19, 67/23</p> <p>Ujedno napominjemo da je važeći PP BPŽ izvorno izrađen kao strateški razvojni plan , a planovima nižeg reda definirani su i omogućeni svi navedeni pružni prijelazi.</p>
--	--	---

		<p>kote podvožnjaka predviđena je devijacija postojeće trase županijske ceste prema sjeverozapadu (denivelirani prijelaz planiran je cca 300 m zapadno od postojećeg željezničko-cestovnog prijelaza) na način kako je to prikazano u situacijskom nacrtu.</p> <ul style="list-style-type: none"> <li>• Željezničko-cestovni prijelaz Klis u km 215+582 pruge M104 - prema izrađenom Idejnom rješenju planira se denivelacija postojećeg prijelaza nadvožnjakom. Ovim rješenjem predviđeno je ukidanje predmetnog prijelaza na postojećoj lokaciji te izgradnja nove prometnice preko pruge cca 550m istočno od postojećeg prijelaza na način kako je to prikazano u situacijskom nacrtu.</li> <li>• Željezničko-cestovni prijelaz Sapci u km 202+919 pruge M 104 - prema izrađenom Idejnom rješenju planira se denivelacija postojećeg prijelaza nadvožnjakom u trasi postojeće prometnice na način kako je to prikazano u situacijskom nacrtu.</li> <li>• Željezničko-cestovni prijelaz Andrijevcu u km 198+582 pruge M104 - prema izrađenom Idejnom rješenju planira se denivelacija postojećeg prijelaza nadvožnjakom. Ovim rješenjem predviđeno je ukidanje predmetnog prijelaza na postojećoj lokaciji te izgradnja nove prometnice preko pruge cca 370m zapadno od postojećeg prijelaza na način kako je to prikazano u situacijskom nacrtu.</li> <li>• Željezničko-cestovni prijelaz Strizivojna/Vrpolje u km 188+118 pruge M 104 - prema izrađenom Idejnom rješenju planira se denivelacija postojećeg prijelaza nadvožnjakom. Ovim rješenjem predviđeno je ukidanje predmetnog prijelaza na postojećoj lokaciji te izgradnja nove prometnice preko pruge cca 250m zapadno od postojećeg prijelaza na način kako je to prikazano u situacijskom nacrtu.</li> </ul> <p>U Prostornom planu Brodsko-posavske županije planirana je denivelacija ŽCP Crnogovci (u km 263+324 pruge M104) i ŽCP Vrbova (u km 256+142 pruge M104), dok se ovim idejnim rješenjem predmetni prijelaz (križanje pruge s lokalnim cestama L42020 i L42022) planira ostaviti u</p>	
--	--	---	--

		<p>razini.</p> <p>U PP BPŽ prikazano je križanje pruge M104 sa lokalnom cestom L42005. Željezničko-cestovni prijelaz Poljane (u km 277+472 pruge M104) izveden je u razini. Ovim se idejnim rješenjem planira ukidanje i svođenje predmetnog prijelaza kao sto je prikazano u prilogu. Svođenje je predviđeno po postojećoj prometnoj mreži do ŽCP-a Dragalić.</p> <p>U PP BPŽ prikazano je križanje pruge M104 sa županijskom cestom 24163. Željezničko-cestovni prijelaz Topolje (u km 201 + 794 pruge M104) izveden je u razini. Ovim se idejnim rješenjem planira ukidanje i svođenje predmetnog prijelaza kao sto je prikazano u prilogu. Svođenje ukinutog ZCP-a Topolje predviđeno je zapadno na nadvožnjak „Sapci“ ZC4202.</p> <p>U PP BPŽ prikazano je križanje pruge M104 s planiranom nerazvrstanom cestom koja je postojeća nerazvrstana cesta (Perkovačka ulica). Željezničko-cestovni prijelaz Straža 125 (u km 196+200 pruge M104) izveden je u razini. Ovim se idejnim rješenjem planira ukidanje i svođenje predmetnog prijelaza kao sto je prikazano u prilogu . Svođenje ukinutog ZCP-a Straža 125 predviđeno je zapadno na nadvožnjak „Andrijevc“.</p> <p>Nadalje, navedenim projektom planira se izgradnja crpne stanice na k.č.br. 5003/3 k.o. Slavonski Brod.</p> <p>Prilikom izrade VI. ID PP BPŽ potrebno je, uz prethodno zatražene dopune, zadržati sve do sada definirane podatke u tekstualnom i grafičkom dijelu Plana.</p>	
9.	<p><b>BRODSKO-POSAVSKA ŽUPANIJA</b> <b>OPĆINA BEBRINA</b> Općinski načelnik</p> <p>Klasa: 350-01/22-01/12 Urbroj: 2178-2-01-23-4 od 17.10.2023.</p>	<p>Budući da se cijelo područje Općine Bebrina nalazi unutar ekološke mreže i značajnog krajobraza Jelas polje pa smatraju da je potrebno na području Općine Bebrina omogućiti gradnju građevina iz obnovljivih izvora energije unutar građevinskog područja, a također i izvan građevinskog područja pod određenim uvjetima.</p> <p>Smatraju da je potrebno korigirati čl. 107.a Odredbi za</p>	<p>Odgovor Ovlaštenika:</p> <p>Ne prihvaća se.</p> <p>Unutar područja ekološke mreže postoje i dijelom izgrađene i planirane zone gospodarske namjene. Za svaki zahvat unutar ekološke mreže provodit će se postupak ocjene prihvatljivosti za ekološku mrežu na razini zahvata</p>



		<p>provedbu na sljedeći način:</p> <p>a) Dopuniti dio članka koji definira mjere ublažavanja potencijalno negativnih utjecaja na ekološku mrežu za sunčane elektrane pod točkom a) tako da glasi: „Izgradnju sunčanih elektrana, osim sunčanih elektrana unutar gospodarskih zona kod kojih je zemljište prethodno promijenilo namjenu, planirati na način da se izbjegne zauzeće, fragmentacija ili degradacija ciljnih stanišnih tipova i staništa pogodnih za ciljne vrste područja ekološke mreže te mogući kumulativno značajan gubitak površina staništa sukladno podacima o rasprostranjenosti ciljnih vrsta i stanišnih tipova područja ekološke mreže na području i u blizini planiranog zahvata.”</p> <p>b) Korigirati mjere ublažavanja navedene pod točkom e) na način da se omogući proširenje gospodarskih zona za potrebe lokacije sunčanih elektrana. Izmijeniti odredbe članka na način da se mjere ublažavanja za sunčane elektrane ne odnose na sunčane elektrane pod brojem 12 u tablici u kojoj su dane smjernice za gradnju sunčanih elektrana unutar gospodarskih zona.</p>	<p>na kojoj će biti više informacija o lokaciji, obuhvatu i razmjerima zahvata, kao i o tome jesu li na lokaciji prisutni ciljni stanišni tipovi, staništa pogodna za ciljne vrste ili radovi mogu utjecati npr. na ciljne vrste ptica (u kom slučaju je potrebno poštivati mjere iz Pravilnika o ciljevima očuvanja i mjerama očuvanja ciljnih vrsta ptica u područjima ekološke mreže (NN 25/20 i 38/20)). Ukoliko bude procijenjeno da nije moguć značajno negativan utjecaj na ekološku mrežu zahvat će biti odobren.</p>
--	--	--	---

<p>10.</p>	<p><b>MINISTARTVO GOSPODARSTVA I ODRŽIVOG RAZVOJA</b> Uprava za procjenu utjecaja na okoliš i održivo gospodarenje otpadom</p> <p>Klasa: 351-03/23-01/1637 Urbroj: 517-05-1-1-23-9 od 20.10.2023.</p>	<p>Temeljem očitovanja Uprave za energetiku Ministarstva u ID Plana potrebno je dopuniti sljedeće:</p> <ul style="list-style-type: none"> <li>• u članku 15., dodati tekst oblikovan italic/kurziv: Na temelju Strategije prostornog uređenja Republike Hrvatske, Uredbe o određivanju građevina od važnosti Republiku Hrvatsku, te interesa i potreba Županije, ovim Planom se planiraju dijelovi prostora Županije izvan građevinskih područja naselja za: <ul style="list-style-type: none"> <li>– prometne, energetske i vodne graševine (prema članku 82.-155. ove Odluke)</li> <li>– građevine za postupanje s otpadom (prema članku 196.-206. ove Odluke)</li> <li>– športske, turističke i ugostiteljske građevine (prema članku 68.-71. ove Odluke)</li> <li>– građevine za iskorištavanje mineralnih sirovina (prema članku 40.-46. ovih Odredbi)</li> <li>– građevine na zaštićenom području</li> <li>– površine za istraživanje ugljikovodika (istražni prostori) Sava-08, i Sava-09 i Sava-10</li> <li>– površina planirana za istraživanje i eksploataciju geotermalne vode izravno (toplinska energija) i/ili u elektroenergetske svrhe</li> <li>– istražni potencijali geotermalne vode Nova Gradiška i Budrovci</li> <li>– istražni prostor geotermalne vode u pripremi Slavonski Brod</li> <li>– istražni prostor ugljikovodika u pripremi</li> <li>– objekti i postrojenja (građevine) za istraživanje i eksploataciju ugljikovodika, geotermalnih voda u energetske svrhe (prema članku 37a. - 39a.).</li> </ul> </li> <li>• u članku 23. dodati tekst oblikovan italic/kurziv: c) Objekti i postrojenja (građevine) za istraživanja i eksploataciju ugljikovodika i geotermalnih voda u energetske svrhe</li> <li>• u članku 26. dodati tekst oblikovan italic/kurziv: Energetske građevine od važnosti za Županiju su: d) Graševine istraživanja i eksploatacije mineralnih</li> </ul>	<p>Odgovor voditelja izrade Plana</p> <p>Uvidom u dostavljenu primjedbu i zahtjeve Ministarstva gospodarstva i održivog razvoja Uprava za procjenu utjecaja na okoliš i održivo gospodarenje otpadom isti su dostavljeni izvan roka (zadnji dan javnog uvida i javne rasprave 19.10.2023. god-vidi objavu javne rasprave, link: <a href="https://www.bpz.hr/strate%C5%A1ka-procjena-utjecaj-na-okoli%C5%A1-6-izmjena-i-dopuna-prostornog-plana-brodsko-posavske-%C5%BEupanije">https://www.bpz.hr/strate%C5%A1ka-procjena-utjecaj-na-okoli%C5%A1-6-izmjena-i-dopuna-prostornog-plana-brodsko-posavske-%C5%BEupanije</a>.</p> <p>datum dopisa 20.10.2023. god., zaprimljen 26.10.2023. god., dopis Nositelja izrade plana Brodsko-posavska županija, Upravni odjel za graditeljstvo, infrastrukturu i zaštitu okoliša, KLASA: 351-03/22-01/10, URBROJ: 2178-03-02/5-23-87.</p> <p>Slijedom članka 101. st (4) Zakona o prostornom uređenju NN 153/13, 65/17, 114/18, 39/19, 98/19, 67/23) primjenjuju se :</p> <p>(4) <i>Ako javnopravno tijelo ne dostavi mišljenje iz stavka 1. ovoga članka u roku, smatra se da je mišljenje dano i da je prijedlog prostornog plana izrađen u skladu s danim zahtjevima, odnosno s posebnim propisom i/ili dokumentom koji je od utjecaja na prostorni plan.</i></p> <p>Detaljnije pojašnjenje vezano na zahtjeve MINISTARTVO GOSPODARSTVA I ODRŽIVOG RAZVOJA, KLASA:391-01/22-01/217 URBROJ:517-07-3-2-22-2 od 11.07.2022. god. dostavljene u postupku izrade 6. Izmjene i dopune PP BPŽ</p> <p>Slijedom čl. 91. st (1) važećeg Zakona o prostornom uređenju (1) <i>Javnopravno tijelo ne može zahtjevima za izradu prostornog plana postavljati uvjete</i></p>
------------	---	--	--

		<p>sirovina i geotermalnih voda u energetske svrhe: – <i>eksploatacijska polja za proizvodnju mineralnih sirovina</i> – <i>istraživanje i eksploatacija geotermalnih voda u energetske svrhe.</i></p> <ul style="list-style-type: none"> <li>• u članku 32. dodati tekst oblikovan italic/kurziv: U okviru prostornog razmještaja gospodarskih sadržaja ovim Planom se utvrđuje osnovna usmjerenja za: – smještaj industrije, malog gospodarstva, poduzetništva i obrtništva – rudarstvo i iskorištavanje mineralnih sirovina – <i>istraživanje i eksploataciju ugljikovodika (E1) i geotermalnih voda u energetske svrhe (E2)</i> – poljodjelstvo – šumarstvo – turizam.</li> <li>• u članku 33. dodati tekst oblikovan italic/kurziv: Industrijski i sl. sadržaji, zone malog gospodarstva i poduzetništva, <i>istraživanje i eksploatacija geotermalne vode u energetske svrhe</i> te obrtničke djelatnosti smještaju se u građevinska područja naselja, ili u zasebna građevinska područja isključive namjene, ovisno o tome da li su spojivi s ostalim funkcijama naselja.</li> <li>• poslije članka 37. dodati članak 37a. da glasi: <i>Istraživanje i eksploatacija ugljikovodika i geotermalnih voda u energetske svrhe vezano je za iskorištavanje prirodnih resursa i te se djelatnosti smještaju uz ležišta ugljikovodika i geotermalnih voda u energetske svrhe.</i></li> <li>• u članku 38.a dodati: <i>Istražni prostori ili dijelovi istražnih prostora geotermalne vode u energetske svrhe mogu se prenamijeniti u eksploatacijska polja geotermalne vode iz kojih se može koristiti akumulirana toplina u energetske svrhe, ako su iste ekonomski iskoristive.</i></li> </ul>	<p><i>kojima bi se mijenjali ciljevi i/ili programska polazišta za izradu prostornog plana</i> <i>određeni odlukom o izradi prostornog plana.</i></p> <p>Izvršena je analiza dostavljenih zahtjeva vezano na Odluku o izradi PP BPŽ (Sl. vj. BPŽ 18/22) kojom su definirani ciljevi izmjene i dopune:</p> <ul style="list-style-type: none"> <li>- <i>osiguranje smještaja zahvata i građevina za proizvodnju energije koje koriste obnovljive izvore.</i></li> <li>- <i>analizira se i prateća infrastruktura vezane za građevine koje koriste obnovljive izvore energije</i></li> <li>- <i>usklađuju se odredbe za provođenje sukladno izmijenjenim propisima i zakonima koji se odnose na zahvat izmjena i dopuna</i></li> </ul> <p>Slijedom navedenih ciljeva izrade 6. izmjena i dopuna PP BPŽ uvaženi su zahtjevi koji se odnose na obnovljive izvore energije (geotermalna energija) kao i zahtjevi vezano za istraživanje ugljikovodika koji su omogućeni čl. 44. st (2) važećeg Zakona o prostornom uređenju.</p> <p>Napominjemo da su zahtjevi Ministarstva dostavljeni u vidu izmjena i dopuna odredbi za provođenje i bez navođenja dokumenata koji bi upućivali na postojanje eksploatacijskih površina za geotermalne vode. Kako u daljnjem postupanju PP BPŽ ne bi bio ograničavajući odredbe se definiraju šire bez navođenja npr. istrž potencijal Nova Gradiška, Budrovci.</p> <p>Mijenja se čl. 15 odredbi za provođenje 6. Izmjena i dopuna i dopisuje:</p> <p><i>„ - površine za istraživanje ugljikovodika (istražni prostori) Sava-08 i Sava-09</i> <i>- površina planirana za istraživanje i eksploataciju geotermalne vode izravno (toplinska energije) i/ili u elektroenergetske svrhe“</i></p>
--	--	--	---

		<p><i>Eksploatacijska polja mogu svojom površinom biti ista ili manja od površine istražnog prostora te unutar istog istražnog prostora može biti formirano više eksploatacijskih polja.</i></p> <ul style="list-style-type: none"> <li>• u članku 38.c dodati: <i>Istražni prostori ili dijelovi istražnih prostora ugljikovodika osiguravaju se na cijelom području Brodsko-posavske županije izuzev površina definiranih u drugom stavku ovog članka. Istražni prostori ili dijelovi istražnih prostora ugljikovodika mogu se prenamijeniti u eksploatacijska polja.</i> <i>Eksploatacijska polja mogu svojom površinom biti ista ili manja od površine istražnog prostora te unutar istog istražnog prostora može biti formirano više eksploatacijskih polja.</i></li> <li>• poslije članka 38.c dodati članak 38.d da glasi: <i>Istraživanje i eksploatacija ugljikovodika i geotermalnih voda u energetske svrhe odvija se sukladno Zakonu o istraživanju i eksploataciji ugljikovodika (NN 52/18, 52/19, 30/21). Dozvole za istraživanje i eksploataciju ugljikovodika izdaje Vlada Odlukom o izdavanju dozvole za istraživanje i eksploataciju ugljikovodika, a za geotermalne vode Ministarstvo nadležno za energetiku izdaje Odluku o izdavanju dozvole za istraživanje geotermalnih voda. Nakon završenih istražnih radova, potvrđenih rezervi ugljikovodika odnosno geotermalnih voda (Rješenje o utvrđivanju količina i kakvoći rezervi), utvrđivanja eksploatacijskog polja (Rješenje o utvrđivanju eksploatacijskog polja), izradi i provjeri projekta razrade i eksploatacije, te ispunjavanja ostalih uvjeta propisanih Zakonom o istraživanju i eksploataciji ugljikovodika (NN 52/18, 52/19, 30/21) izdaje se dozvola za pridobivanje ugljikovodika (Vlada RH za nove IPU, a za postojeća prava Ministarstvo nadležno za energetiku) te dozvola za pridobivanje</i></li> </ul>	<p>Dopunjuje se čl. 26. „- istraživanje i eksploatacija geotermalnih voda.“</p> <p>Dodaju se čl.: <i>Članak 38a</i> <i>Istražni prostori ili dijelovi istražnih prostora geotermalne vode u energetske svrhe mogu se prenamijeniti u eksploatacijska polja geotermalne vode iz kojih se može koristiti akumulirana toplina u energetske svrhe koji sadrže ekonomski iskorištene količine.</i> <i>Članak 38b</i> <i>Površine izuzete od lociranja naftno-rudarskih objekata i postrojenja tijekom istraživanja i eksploatacije geotermalnih voda su:</i> - vodotoci i jezera - inundacijski pojas unutar 250 m uz vodotoke i jezera - I zona sanitarne zaštite izvorišta. <i>Kroz prethodni postupak u odabiru lokacije istražne bušotine posebno valorizirati utjecaj na:</i> - izvorišta voda za piće, za koje se ne smiju ugroziti količina i rezerve definirane ovim Planom i drugim višim planovima - spomenik prirode. <i>Članak 38c</i> <i>Istražni prostori ili dijelovi istražnih prostora ugljikovodika osiguravaju se na cijelom području Brodsko-posavske županije izuzev površina definiranih u drugom stavku ovog članka.</i> <i>Površine izuzete od lociranja postrojenja tijekom istraživanja ugljikovodika su:</i> - Vodotoci i stajačice s bufferom 250m - Rijeka Sava s bufferom 1000m - Ramsarska područja s bufferom 1000m - Park prirode Lonjsko polje - I zona sanitarne zaštite izvorišta voda - strogi rezervat</p>
--	--	---	---

		<p><i>geotermalnih voda u energetske svrhe (Ministarstvo nadležno za energetiku). Neposrednom provedbom ovog Plana, a u skladu s prostornim planovima više razine, mogu se izdavati provedbeni akti za istraživanje i eksploataciju ugljikovodika, geotermalnih voda u energetske svrhe i to za:</i></p> <ul style="list-style-type: none"> <li>– objekte i postrojenja, te građevine unutar površina za istraživanje, površina planiranih za iskorištavanje/eksploataciju i eksploatacijskih polja (budućih, novih i starih),</li> <li>– površine planirane za istraživanje i eksploataciju geotermalnih voda u energetske svrhe na području cijele Županije,</li> <li>– nova eksploatacijska polja ugljikovodika, geotermalnih voda u energetske svrhe, za koja ovim planom nisu određeni oblik i veličina, ali će biti predložena provjerenim elaboratom o rezervama,</li> <li>– cjevovode od planiranih bušotina do spoja na postojeći sabirno-transportni sustav unutar i izvan eksploatacijskih polja,</li> <li>– infrastrukturne, pomoćne i prateće građevine, sve sto je u funkciji naftno-rudarskih radova istraživanja i eksploatacije.</li> </ul> <p><i>(3) Ove propozicije trebaju bit zadovoljene pri izradi naftno-rudarskog projekta i provođenja procjene utjecaja na okoliš. Neposrednom provedbom ovog Plana mogu se izdavati provedbeni akti za naftno-rudarske objekte i postrojenja, ako se osi bušotine planiraju na udaljenosti većoj od:</i></p> <ul style="list-style-type: none"> <li>– visine tornja uvećane za 10% od zaštitnog pojasa željeznice, dalekovoda,</li> <li>– 30 m od ruba pojasa javne ceste, osim za geotermalne vode čija udaljenost može biti manja,</li> </ul>	<ul style="list-style-type: none"> <li>- posebni rezervat</li> <li>- špilje, jame i međunarodno značajna važna staništa za šišmiše,</li> <li>- cretovi,</li> <li>- spomenik parkovne arhitekture.</li> </ul> <p><i>Površine postrojenja tijekom istraživanja ugljikovodika s ograničenjima su:</i></p> <ul style="list-style-type: none"> <li>- II i III zona sanitarne zaštite izvorišta voda</li> <li>- park prirode,</li> <li>- park šuma,</li> <li>- regionalni park</li> <li>- značajni krajobraz</li> <li>- ekološka mreža od 10 000 ha</li> <li>- ekološka mreža u kojoj su zastupljeni stanišni tipovi i vrste vezane uz slatkovodna staništa</li> </ul> <p><i>Mjere ublažavanja potencijalnih negativnih utjecaja površina za istraživanje ugljikovodika na ekološku mrežu definiraju se:</i></p> <ul style="list-style-type: none"> <li>- Za područja ekološke mreže manja od 10 000 ha (POVS HR2000426 Dvorina, POVS HR2000427 Gajna, POVS HR2000488 Južni Dilj, POVS HR2001288 Pričac-Lužani, POVS HR2001289 Davor livade, POVS HR2001328 Londa; Glogovica i Breznica, POVS HR2001379 Vlakanac-Radinje, POVS HR2001385 Orljava, POVS HR2001389 Baničevac, POVS HR2001407 Orljavica i vPOVS HR2001511 Suhe livade kod Sinlija) ograničava se provedba Okvirnog plana i programa istraživanja (u daljnjem tekstu: OPP) na način da se unutar ovih područja ne provodi istražno bušenje i eksploatacija ugljikovodika.</li> <li>- U slučaju planiranja istraživanja i eksploatacije ugljikovodika unutar POP HR1000004 Donja Posavina i POP HR1000005 Jelas polje utvrditi rasprostranjenost gnijezdećih populacija ciljnih vrsta ptica i definirati adekvatnu</li> </ul>
--	--	---	--

		<p>–15 m od industrijskih, šumskih i nerazvrstanih cesta, osim za geotermalne vode čija udaljenost može biti manja.</p> <p>(4) Neposrednom provedbom ovog Plana mogu se izdavati provedbeni akti za cjevovode (naftovodi, plinovodi i produktovodi), kada su:</p> <ul style="list-style-type: none"> <li>– izvan građevinskih područja, osim građevinskih područja gospodarske proizvodne namjene planiranih ovim Planom</li> <li>– izvan površina posebne namjene, postojećih infrastrukturnih koridora, te područja posebnih uvjeta korištenja i posebnih ograničenja u korištenju i primjene posebnih mjera uređenja i zaštite, osim iznimno, uz suglasnost i u skladu s posebnim uvjetima nadležnog javnopravnog tijela</li> <li>– izvan suma posebne namjene, osim iznimno ako ne utječu na razloge zbog kojih su proglašene, odnosno prema uvjetima nadležnog javnopravnog tijela</li> <li>– izvan područja ciljnih staništa ekološke mreže i staništa ciljnih vrsta, osim iznimno, ako ne ugrožavaju očuvanje staništa i vrsta, te cjelovitost ekološke mreže</li> <li>– pri izboru trase cjevovoda, projektiranju i izgradnji osigurani stabilnost cjevovoda, zaštita okoliša i prirode.</li> </ul> <p>(5) Neposrednom provedbom ovog Plana mogu se izdavati provedbeni akti za naftno-rudarske objekte, građevine i postrojenja, bez obzira nalaze li se na formiranim zasebnim cesticama ili u sklopu površina druge namjene.</p> <p>(6) Pojedini zahvati u prostoru mogu biti u funkciji više eksploatacijskih polja.</p> <p>(7) Svi zahvati koji se odnose na naftno-rudarske aktivnosti:</p> <ul style="list-style-type: none"> <li>– moraju imati osiguran pristup na javnu prometnu</li> </ul>	<p>udaljenost od ove skupine ciljnih vrsta, s obzirom na izvor buke tijekom izvođenja radova i rada bušećeg postrojenja.</p> <ul style="list-style-type: none"> <li>- U slučaju planiranja istraživanja i eksploatacije ugljikovodika unutar POVS HR2000623 Šume na Dilj gori, POVS HR2001311 Sava nizvodno od Hrušćice, POVS HR2001326 Jelas polje s ribnjacima POVS HR2001355 Psunj ne provoditi aktivnosti predviđene Okvirnog plana i programa istraživanja(OPP-om) u neposrednoj blizini vodotoka (unutar 250 metara od ciljnog stanišnog tipa) tj. na područjima rasprostranjenosti ciljnih stanišnih tipova i vrsta vezanih uz kopnene vode.</li> <li>- U slučaju planiranja istraživanja i eksploatacije ugljikovodika unutar POVS HR2000623 Šume na Dilj gori, POVS HR2001311 Sava nizvodno od Hrušćice i POVS HR20013266. izmjene i dopune Prostornog plana Brodsko-posavske županije Jelas polje prije provođenja aktivnosti OPP-a tijekom postupka ocjene prihvatljivosti zahvata za ekološku mrežu potrebno je identificirati rasprostranjenost prioritetnih stanišnih tipova i vrsta u Natura 2000 području te definirati odgovarajuće mjere ublažavanja.</li> </ul> <p>Dopunjen je čl. 107 e i poglavlja:</p> <p>6.2.1.1.5. Geotermalna energija Članak 107.e Geotermalna energija se može koristiti izravno (kao toplinska energija) ili za proizvodnju električne energije. Većina projekata kombiniraju proizvodnju električne energije i izravnu primjenu topline u neke druge svrhe, kako bi se poboljšala ekonomičnost projekta, ali i iskoristivost energije. Omogućava se istraživanja i korištenje geotermalnih potencijala na cijelom području Brodsko-posavske</p>
--	--	---	--

		<p><i>površinu (izuzev prometne i linijske infrastrukture),</i></p> <ul style="list-style-type: none"> <li>– <i>sva potrebna parkirališta moraju se riješiti unutar obuhvata zahvata,</i></li> <li>– <i>instalacije vodovoda i odvodnje otpadnih voda moraju se priključiti na javnu mrežu, a ako ista nije izvedena, riješiti izgradnjom alternativnih sustava (bunara, cisterni, internih pročištača, nepropusnih sabirnih jama i sl.),</i></li> <li>– <i>instalacije niskog napona mogu se priključiti na javnu niskonaponsku elektroenergetsku mrežu ili riješiti putem vlastitog izvora.</i></li> </ul> <p><i>(8) Najmanja udaljenost bušotinskih radnih prostora te otpremnih, centralnih, mjernih, sabirnih i kompresorskih stanica (osim za geotermalne vode) mora iznositi najmanje:</i></p> <ul style="list-style-type: none"> <li>– <i>70 m od građevinskih područja naselja, izdvojenih građevinskih područja naselja, izdvojenih građevinskih područja izvan naselja, osim od izdvojenih građevinskih područja izvan naselja gospodarske proizvodne namjene planiranih ovim Planom,</i></li> <li>– <i>70 m od sportske, sportsko-rekreacijske i sl. namjene određene ovim Planom izvan građevinskih područja,</i></li> <li>– <i>70 m od površina posebne namjene, postojećih i planiranih infrastrukturnih koridora, te područja posebnih uvjeta korištenja i posebnih ograničenja u korištenju i primjene posebnih mjera uređenja i zaštite, osim iznimno, uz suglasnost i u skladu s posebnim uvjetima nadležnog javnopravnog tijela,</i></li> <li>– <i>100 m od šuma posebne namjene, osim iznimno, ako ne utječu na razloge zbog kojih su proglašene.</i></li> </ul> <p><i>(9) Udaljenost cjevovoda (spojnih, otpremnih i magistralnih) unutar i izvan planiranih i novih</i></p>	<p><i>županije izuzev površina izuzeća definiranih postupkom Strateške procjene utjecaja ovog Plana na okoliš.</i></p> <p><i>Izravno korištenje geotermalne energije se koristi kao toplina bez daljnje pretvorbe u druge oblike energije, najčešće u svrhu privatne i komercijalne upotrebe za grijanje i hlađenje prostora, upotrebe u poljoprivredi te industrijskoj upotrebi, uz mogućnost kaskadnog korištenja toplinske energije, pri njenom postupnom snižavanju potencijala. Omogućava se istraživanja i korištenje geotermalnih potencijala u neizgrađenim dijelovima građevinskih područja i dijelom izvan građevinskog područja za potrebe centraliziranog daljinskog grijanja temeljem ovog plana. Sustavi za izravnu upotrebu toplinske energije mogu koristiti srednje-temperaturna i niskotemperaturna ležišta. Ona također imaju proizvodnu i utisnu bušotinu, ali se energija geotermalnog izvora distribucijskim pumpama, izravno ili preko izmjenjivača, dovodi do potrošača topline, bez dodatne prerade. Utoliko ovakva postrojenja imaju i manji otisak na prostor od postrojenja za pretvorbu u električnu energiju. Otisak također ovisi i o temperaturi, odnosno dubini ležišta, pa što je ležište pliće, zahtijevat će manju bušotinu, ali i manje postrojenje za preradu, odnosno distribuciju.</i></p> <p><i>U odnosu na postojeću i planiranu infrastrukturu, vodna tijela i zaštitnih i regulacijskih građevina, potrebno je poštivati propisane zaštitne koridore, ali i udaljenosti određene iz sigurnosnih razloga radi smanjenja rizika u slučaju urušavanja bušaćeg tornja,</i></p> <p><i>Geotermalna istraživanja i postrojenja ne smiju se planirati na osobito vrijednim i melioriranim poljoprivrednim površinama, te je potrebno izbjegavati planiranje i na vrijednom poljoprivrednom zemljištu, zbog izrazito negativnih utjecaja na kvalitetu tla u fazi istražnog bušenja, ali i promjene mikroklimatskih uvjeta</i></p>
--	--	--	--

		<p><i>eksploatacijskih polja (osim za geotermalne vode) mora iznositi najmanje:</i></p> <ul style="list-style-type: none"> <li><i>– 50 m od građevinskih područja naselja, izdvojenih građevinskih područja naselja, izdvojenih građevinskih područja izvan naselja, osim od izdvojenih građevinskih područja izvan naselja gospodarske proizvodne namjene planiranih ovim planom,</i></li> <li><i>– 50 m od rekreacijske namjene određene ovim planom izvan građevinskih područja,</i></li> <li><i>– 30 m od površina posebne namjene, postojećih i planiranih infrastrukturnih koridora, te područja posebnih uvjeta korištenja i posebnih ograničenja u korištenju i primjene posebnih mjera uređenja i zaštite, osim iznimno, uz suglasnost i u skladu s posebnim uvjetima nadležnog javnopravnog tijela,</i></li> <li><i>– 50 m od suma posebne namjene, osim iznimno, ako ne utječu na razloge zbog kojih su proglašene</i></li> </ul> <p><i>(10) Izuzetak, od prethodnog stavka ovog članka, čine cjevovodi koji su u funkciji korištenja geotermalne vode te se na njih ne primjenjuju navedene udaljenosti u prethodnom stavku.</i></p> <p><i>(11) Zaštitni sigurnosni prostor oko pojedinih naftno-rudarskih objekata i postrojenja unutar eksploatacijskih polja ugljikovodika, spojnih plinovoda između plinskih stanica, priključnih plinovoda od bušotina do plinskih stanica, otpremnih kondenzatovoda i otpremnih tehnoloških plinovoda između plinskih stanica određen je Zakonom o osnovama sigurnosti transporta naftovodima i plinovodima, Pravilnikom o tehničkim normativima pri istraživanju i eksploataciji nafte, zemnih plinova i slojnih voda i Pravilnikom o tehničkim uvjetima i normativima za siguran transport tekućih i plinovitih ugljikovodika magistralnim naftovodima i plinovodima te naftovodima i plinovodima za</i></p>	<p><i>tla na području eksploatacije.</i></p> <p><i>U slučaju planiranja postrojenja na poljoprivrednim zemljištima P2 i P3 mora se voditi računa da se rasporedom dijelova postrojenja i koridora pripadajuće infrastrukture obradiva tla očuvaju u što većoj mjeri.</i></p> <p><i>Potrebno je izbjegavati planiranje geotermalna istraživanja i postrojenja u obuhvatu zaštitnih šuma i šuma posebne namjene, zbog izrazito negativnih utjecaja koji nastaju u fazi pripreme za instalaciju istražne bušotine, te izgradnje priključne infrastrukture (promet i cjevovodi).</i></p> <p><i>Ukoliko se istražnim bušotinama utvrdi veći potencijal geotermalnog izvora u svrhu proizvodnje električne energije za navedeno nalazište potrebno je detaljnije uvjete propisati PPUO/G.</i></p> <p><i>Mjere zaštite i smjernice za poboljšanje stanja okoliša geotermalne građevine u energetske svrhe su.</i></p> <ul style="list-style-type: none"> <li><i>- Izbjegavati izvođenje radova u periodu najveće aktivnosti zaštićenih i ugroženih vrsta te ih izvoditi tijekom dnevnog razdoblja.</i></li> <li><i>- Tehničkim mjerama osigurati da se geotermalni medij (isplaćne vode) ne izlijeva po okolnom terenu.</i></li> <li><i>- U slučaju nailaska na nove arheološke nalaze pri izvođenju građevinskih ili bilo kojih drugih radova koji se obavljaju na površini ili ispod površine tla, potrebno je obustaviti radova i o tome obavijestiti nadležni Konzervatorski odjel te osigurati zaštitu sukladno mjerodavnim propisima.</i></li> <li><i>- Za sve aktivnosti istraživanja i eksploatacije geotermalnih voda u energetske svrhe, potrebno je od nadležnog Konzervatorskog odjela zatražiti posebne uvjete, odnosno prethodno odobrenje.</i></li> <li><i>- Prilikom projektiranja u obzir uzeti potrebne mjere prilagodbe zahvata na klimatske</i></li> </ul>
--	--	--	---



		<p><i>međunarodni transport.</i></p> <p><i>(12) Utvrđuju se sljedeća ograničenja prema drugim zahvatima čija svrha nije iskorištavanje ugljikovodika:</i></p> <ul style="list-style-type: none"> <li>– <i>za izgradnju zahvata koji nisu u svezi s iskorištavanjem ugljikovodika, a planiraju se u pojasu 50 m lijevo i desno od izgrađenog cjevovoda potrebno je zatražiti posebne uvjete, a u cilju sigurnosti i zaštite,</i></li> <li>• <i>poslije članka 39. dodati članak 39.a. koji glasi: Istraživanje i eksploatacija ugljikovodika i geotermalnih voda za energetske svrhe vezana je na područjima na kojima se utvrde potencijalna ležišta ugljikovodika i geotermalnih voda za energetske svrhe koji sadrže ekonomski iskoristive količine.</i></li> <li>• <i>u članku 107. dodati tekst oblikovan italic/kurziv: Prostornim planom Brodsko-posavske županije omogućuje se izgradnja postrojenja za korištenje obnovljivih izvora energije. Razvoj se temelji na komercijalno dostupnim tehnologijama, posebno iskorištavanju energije vode, sunca, geotermalne vode, vjetra i ostalih OJE. S obzirom da utjecaji postrojenja za iskorištavanje pojedinih oblika obnovljivih izvora energije ovise o vrsti energenta, tehnologiji pretvorbe energije, ali prije svega njegovoj veličini, za potrebe prostornog planiranja na svim razinama, potrebno je izvršiti klasifikaciju takvih postrojenja za sve oblike OIE.</i></li> <li>• <i>u članku 107e. dodati oblikovan italic/kurziv: Mjere zaštite i smjernice za poboljšanje stanja okoliša vezane uz geotermalne građevine u energetske svrhe su:</i> <ul style="list-style-type: none"> <li>– <i>Izbjegavati izvođenje radova u periodu najveće aktivnosti zaštićenih i ugroženih vrsta te ih izvoditi tijekom dnevnog razdoblja.</i></li> <li>– <i>Tehničkim mjerama osigurati da se geotermalni medij (isplačne vode) ne izlijeva po okolnom</i></li> </ul> </li> </ul>	<p><i>promjene.</i></p> <p><i>Mjere ublažavanja potencijalnih negativnih utjecaja na ekološku mrežu :</i></p> <ul style="list-style-type: none"> <li>- <i>Za područja ekološke mreže manja od 5.000 ha ograničiti provedbu Plana na način da se unutar ovih područja ne provodi istražno bušenje i eksploatacija geotermalne vode.</i></li> <li>- <i>Prilikom planiranja aktivnosti Plana, odnosno na razini zahvata, prikupiti podatke o rasprostranjenosti ciljnih vrsta i stanišnih tipova područja ekološke mreže na području i u blizini zahvata te u skladu s podacima istražno bušenje i eksploataciju geotermalne vode te snimanje 2D i 3D seizmike planirati izvan područja rasprostranjenosti ciljnih stanišnih tipova i staništa pogodnih za ciljne vrste.</i></li> <li>- <i>Pridržavati se uobičajenih praksi rada geotermalne energije ponovnim utiskivanjem vode, odnosno gdje god je moguće vraćati pridobivene geotermalne vode utisnom bušotinom natrag u ležište, kako bi se izbjegle promjene vodnog režima.</i></li> </ul> <p>Slijedom navedenog smatramo da smo u plan ugradili sve zahtjeve Ministarstva gospodarstva i održivog razvoja koji se odnose na obnovljive izvore i sukladni su propisanoj Odluci o izradi Plana, a dostavljeni temeljem čl. 90 važećeg Zakona o prostornom uređenju</p> <p><b>Uvidom u dostavljeno mišljenje izvan roka propisanog u javnoj raspravi koji dodaje nove zahtjeve vezane za čl. 15 umjesto istražnih prostora Sava 08 i 09 dodaju Sava 08, 09 i 10 mišljenja smo kako se nazivi i granice mijenjaju (promjena za cca. 1 godinu ) tekst alineje potrebno promijeniti neograničavajuće razvoj (izmjene naziva, odnosno granica istražnih polja ) na način:</b></p> <p><i>-površine za istraživanje ugljikovodika: prostor Brodsko-</i></p>
--	--	--	---

		<p><i>terenu.</i></p> <p>– U slučaju nailaska na nove arheološke nalaze pri izvoženju građevinskih ili bilo kojih drugih radova koji se obavljaju na površini ili ispod površine tla, potrebno je obustaviti radova i o tome obavijestiti nadležni Konzervatorski odjel te osigurati zaštitu sukladno mjerodavnim propisima.</p> <p>– Za sve aktivnosti istraživanja i eksploatacije geotermalnih voda u energetske svrhe u neposrednoj i posrednoj blizini ili na samim kulturnim dobrima, potrebno je od nadležnog Konzervatorskog odjela zatražiti posebne uvjete, odnosno prethodno odobrenje.</p> <p>– Prilikom projektiranja u obzir uzeti potrebne mjere prilagodbe zahvata na klimatske promjene.</p> <ul style="list-style-type: none"><li>• u članku 114. dodati oblikovan italic/kurziv: <i>Oka izgrađene bušotine zaštitna i požarna zona iznosi 30 m u polumjeru oko osi bušotine za ugljikovodike, a oko izgrađene geotermalne bušotine zaštitna i požarna zona iznosi 7,5 m u polumjeru oko osi bušotine za geotermalne vode. Kod trajno napuštenih bušotina (likvidirane - kanal bušotine se nalazi 1,5-2,0 m ispod površine zemlje), sigurnosno-zaštitna zona u kojoj je zabranjeno graditi objekte za boravak i rad ljudi iznosi 3,0 m u polumjeru oko osi kanala trajno napuštene bušotine.</i></li></ul> <p>U strateškoj studiji potrebno je izvršiti sljedeće izmjene:</p> <ul style="list-style-type: none"><li>• u tablici Intervencije predviđene Izmjenama i dopunama Plana u dio Građevine od važnosti za županiju izdvojiti geotermalne vode iz mineralnih sirovina jer geotermalne vode u energetske svrhe ne ulaze u kategoriju mineralnih sirovina. Zakonom o istraživanju i eksploataciji ugljikovodika geotermalne vode izuzeti su iz Zakona o rudarstvu te se na njih primjenjuje isključivo Zakon o istraživanju i</li></ul>	<p><i>posavske županije izuzev zona izuzeća.</i></p>
--	--	--	--

		<p>eksploataciji ugljikovodika („Narodne novine", broj 52/18, 52/19 i 30/21).</p> <ul style="list-style-type: none"><li>• u tablici Intervencije predviđene Izmjenama i dopunama Plana u dio Građevine od važnosti za državu dodati :<ul style="list-style-type: none"><li>– <i>površine za istraživanje ugljikovodika (istražni prostori) Sava-08, Sava-09 i Sava-10</i></li><li>– <i>površina planirana za istraživanje i eksploataciju geotermalne vode za energetske svrhe na području cijele Županije</i></li><li>– <i>istražni potencijali geotermalne vode za energetske svrhe Nova Gradiška i Budrovci</i></li><li>– <i>istražni prostor geotermalne vode za energetske svrhe u pripremi Slavonski Brod</i></li><li>– <i>istražni prostor ugljikovodika u pripremi</i></li><li>– <i>objekti i postrojenja (građevine) za istraživanje i eksploataciju ugljikovodika, geotermalnih voda za energetske svrhe.</i></li></ul></li><li>• u tablici Intervencije predviđene Izmjenama i dopunama Plana u dio Uvjeti određivanja prostora građevina od važnosti za Državu i Županiju dodati sljedeće:</li><li>• Temeljem Strategije prostornog uređenja, dijelovi prostora Županije izvan građevinskih područja naselja uz prometne, energetske i vodne građevine; građevine za postupanje s otpadom; sportske, turističke i ugostiteljske građevine; građevine za iskorištavanje mineralnih sirovina, građevine na zaštićenom području, dodaju se i:<ul style="list-style-type: none"><li>– <i>površine za istraživanje ugljikovodika (istražni prostori) Sava-08, i Sava-09 i Sava-10</i></li><li>– <i>površina planirana za istraživanje i eksploataciju geotermalne vode izravno (toplinske energije) i/ili u elektroenergetske svrhe</i></li><li>– <i>istražni potencijali geotermalne vode za energetske svrhe Nova Gradiška i Budrovci</i></li><li>– <i>istražni prostor geotermalne vode za energetske</i></li></ul></li></ul>	
--	--	---	--

		<p><i>svrhe u pripremi Slavonski Brod</i></p> <ul style="list-style-type: none"><li><i>– istražni prostor ugljikovodika u pripremi</i></li><li><i>– objekti i postrojenja (građevine) za istraživanje i eksploataciju ugljikovodika, geotermalnih voda za energetske svrhe</i></li></ul> <ul style="list-style-type: none"><li>u tablici Intervencije predviđene Prostornim planom u dio Obnovljivi izvori energije dodati: Potrebno je:<ul style="list-style-type: none"><li>povećavati energetske učinkovitost u svim dijelovima energetske lanca (proizvodnja, transport/prijenos, distribucija i potrošnja svih oblika energije) - povećavati udio električne energije u potrošnji energije s ciljem smanjenja potrošnje fosilnih goriva – povećavati proizvodnju električne energije sa smanjenom emisijom stakleničkih plinova - prvenstveno iz OIE.</li></ul></li></ul> <p>Definiraju se glavni izvori kao voda, sunce, geotermalna voda, vjetar i ostali OIE uz odgovarajuće prostore za skladištenje električne energije.</p> <ul style="list-style-type: none"><li>u poglavlje Odnos Prostornog plana s drugim odgovarajućim strategijama, planovima i programima dodati Okvirni plan i program istraživanja i eksploatacije ugljikovodika na kopnu.</li><li>u tablici Procjena značajnosti utjecaja pojedinih izmjena i dopuna planiranih Izmjena i dopunama Plana na područja ekološke mreže u dio Površine za istraživanje ugljikovodika (istražni prostori) Sava-08 i Sava-09 dodati i Savu-10 i istražni prostor ugljikovodika u pripremi.</li><li>u tablici Procjena značajnosti utjecaja pojedinih izmjena i dopuna planiranih VI. Izmjena i dopuna Plana na područja ekološke mreže izmijeniti i napisati da su geotermalne vode od važnosti za Državu.</li><li>u tablici Procjena značajnosti utjecaja pojedinih izmjena i dopuna planiranih Izmjena i dopuna Plana na područja ekološke mreže u dijelu Površine</li></ul>	
--	--	---	--

		<p>planirane za istraživanje i eksploataciju geotermalne vode izravno (toplinska energije) i/ili u elektroenergetske svrhe dodati:</p> <p><i>Izvan građevinskih područja i unutar građevinskih područja, u isključivoj funkciji obavljanja poljoprivrednih djelatnosti, dodaju se: objekti i postrojenja (građevina) za istraživanje eksploataciju geotermalnih voda (zagrijavanje staklenika, plastenika, peradarskih farmi.</i></p> <ul style="list-style-type: none"> <li>• u tablici Mjere i smjernice za sprječavanje, smanjenje i ublažavanje mogućih negativnih utjecaja provedbe Prostornog plana u dio GEOTERMALNE VODE U ENERGETSKE SVRHE, dodati sljedeće: <i>4. Za sve aktivnosti istraživanja i eksploatacije geotermalnih voda za energetske svrhe u neposrednoj i posrednoj blizini iii na samim kulturnim dobrima, potrebno je od nadležnog Konzervatorskog odjela zatražiti posebne uvjete, odnosno prethodno odobrenje.</i></li> <li>• na stranici 29. u strateškoj studiji utjecaja dodati: Na području Županije nalaze se <del>tri</del> dva područja za istraživanje ugljikovodika: Sava 08, i Sava 09 i Sava-10. Prema Popisu brisanih istražnih prostora u Republici Hrvatskoj (MOOR), na području Županije nalaze se dva brisana istražna prostora za ugljikovodike: Požeška Kotlina i SA-10.</li> <li>• na stranici 219. u strateškoj studiji dodati: <b>ISTRAŽIVANJE I EKSPLOATACIJA UGLJIKOVODIKA</b> Na temelju Strategije prostornog uređenja Republike Hrvatske, Uredbe o određivanju građevina od važnosti za Republiku Hrvatsku te interesa i potreba Županije, Planom se planiraju dijelovi prostora Županije izvan građevinskih područja naselja za: <ul style="list-style-type: none"> <li>• površine za istraživanje ugljikovodika (istražni prostori) Sava-08, i Sava-09 i Sava-10</li> </ul> Planom se planiraju dijelovi prostora Županije izvan </li> </ul>	
--	--	---	--

		<p>građevinskih područja naselja za istraživanje ugljikovodika - Istražni prostori Sava-08, † Sava -09 i Sava-10. Navedeni prostori nisu ucrtani u grafičke dijelove plana. Istražni prostori ugljikovodika definirani su Okvirima planom i programom istraživanja i eksploatacije ugljikovodika na kopnu. Osim načina provođenja istraživanja i eksploatacije, Okviri plan i program također definira ograničenja i mjere zaštite okoliša za istražne prostore koje se odnose na područja prirodne baštine, ekološku mrežu, vodno gospodarstvo, sume i šumarstvo, infrastrukturu, građevinske zone, kulturo-povijesnu baštinu i postojeća eksploatacijska polja, te su Prostornim planom preuzeta navedena izuzeća i ograničenja.</p> <ul style="list-style-type: none"> <li>• na stranici 222. u strateškoj studiji dodati: <b>Mjere:</b> S obzirom da su Izmjenama i dopunama preuzeta izuzeća i ograničenja sukladno Okvirom Planu i programu istraživanja i eksploatacije ugljikovodika na kopnu, ne predlažu se posebne mjere zaštite na strateškoj razini.</li> <li>• na stranici 229. u strateškoj studiji utjecaja Nacrta prijedloga VI. Izmjena i dopuna Prostornog plana Brodsko-posavske županije na okoliš, na str. 229. Dodati tekst oblikovan italic/kurziv: Predmetnim Izmjenama i dopunama Plana planiraju se dijelovi prostora Brodsko-posavske županije izvan građevinskih područja naselja za istraživanje ugljikovodika odnosno istražni prostori Sava-08, † Sava-09 i Sava-10, no iste nisu ucrtane na grafičke dijelove Plana. U tekstualni dio plana prenesena su izuzeća i ograničenja u područjima istraživanja i eksploatacije sukladno Okvirnom planu i programu istraživanja i eksploatacije ugljikovodika na kopnu, čime se identificirani utjecaji ublažavaju.</li> </ul>	
--	--	--	--

#### 4. PRIKAZ PRIJEDLOGA I PRIMJEDBI SUDIONIKA U JAVNOJ RASPRAVI KOJI NISU PRIHVAĆENI

Red. br.	Podnositelj primjedbe, klasa, ured broj, datum podnošenja	Primjedbe i prijedlozi	Odgovor
1.	<b>ZAVOD ZA PROSTORNO PLANIRANJE d.d. OSIJEK</b>  <b>Broj: 173/2023</b> <b>od 11.10.2023.</b>	<p>Smatraju da je potrebno razmotriti i ublažiti mjere ublažavanja potencijalnih negativnih utjecaja na ekološku mrežu za solarne elektrane, građevine za skladištenje el. energije i sl. koje se grade unutar izdvojenih građevinskih područja izvan naselja gospodarske namjene (npr. radove na pripremi terena za postavljanje panela i uklanjanje vegetacije ne izvoditi u vrijeme gniježđenja ptica – već postojeća gospodarska zona Klakar - IGPJN i druge), te ih, u propisivanju mjera, staviti u međuodnos s ostalim gospodarskim građevinama koje je već moguće graditi na navedenim područjima.</p>	<p>Odgovor Ovlaštenika: Ne prihvaća se. Za svaki zahvat unutar ekološke mreže neovisno radi li se o sunčanim elektranama ili nekom drugom sadržaju, provodit će se postupak ocjene prihvatljivosti za ekološku mrežu na razini zahvata na kojoj će biti više informacija o lokaciji, obuhvatu i razmjerima zahvata, kao i o tome jesu li na lokaciji prisutni ciljni stanišni tipovi, staništa pogodna za ciljne vrste ili radovi mogu utjecati npr. na ciljne vrste ptica (u kom slučaju je potrebno poštivati mjere iz Pravilnika o ciljevima očuvanja i mjerama očuvanja ciljnih vrsta ptica u područjima ekološke mreže (NN 25/20 i 38/20)). Ukoliko bude procijenjeno da nije moguće značajno negativan utjecaj na ekološku mrežu zahvat će biti odobren</p>
2.		<p>U čl. 107.a, alineji koja glasi: "- ovi objekti ne mogu se graditi na područjima izvorišta voda (I. zona), zaštićenih dijelova prirode, krajobraznih vrijednosti i zaštite kulturne baštine" kod propisivanja uvjeta uzeti u obzir već postojeće gospodarske zone, odnosno izdvojena građevinska područja izvan naselja gospodarske namjene.</p>	<p>Odgovor Ovlaštenika: Ne prihvaća se.  Što se tiče gradnje u zonama gospodarske namjene unutar zaštićenih područja prirode, ista je pokrivena mjerama zaštite ekološke mreže, krajobraza i bioraznolikosti</p>
3.		<p>U čl. 107.a u alineji koja glasi „ - lokacije sunčanih elektrana iz tablice pod brojem 5. do 10. predstavljaju moguće lokacije solarnih elektrana koje se definiraju planovima nize razine" pretpostavljamo da se misli na područja 6. do 11. iz tablice čl. 107.a.</p>	<p>Odgovor voditelja izrade Plana. Djelomično se prihvaća i korigira.</p> <p>Odgovor Ovlaštenika: Potrebna manja korekcija mjere ublažavanja teksta ( ispravak numeracije i korekcija broja 10 u 11.) Plana slijedom Glavne ocjene i iste glase.  <i>„Mjere ublažavanja za sunčanih elektrane (unutar ekološke mreže) potencijalnih negativnih utjecaja na ekološku mrežu za sunčane elektrane iz tablice ovog članka pod brojem (uključivo i</i></p>

			<p>navedeni broj) :</p> <p>a)za planiranu lokaciju sunčane elektrane pod brojem <u>9. Klakar/Rušćica:</u></p> <p>- Izgradnju sunčane elektrane Klakar/ Ruščica planirati na način da se izbjegne zauzeće, fragmentacija ili degradacija ciljnih stanišnih tipova i staništa pogodnih za ciljne vrste područja ekološke mreže POP HR1000005 Jelas polje te mogući kumulativno značajan gubitak površina staništa sukladno podacima o rasprostranjenosti ciljnih vrsta i stanišnih tipova područja ekološke mreže na području i u blizini planiranog zahvata</p> <p>- Radove na izgradnji sunčane elektrane Klakar/ Ruščica provoditi izvan razdoblja gniježđenja ciljnih vrsta ptica prisutnih na području i u blizini planiranog zahvata te izvan razdoblja utvrđenih sukladno posebnom propisu kojim se određuju mjere očuvanja ciljnih vrsta ptica u područjima ekološke mreže.</p> <p>b) sunčane elektrane lokalnog značaja od broja 11 do 13</p> <p>- Radove unutar područja očuvanja značajnih za ptice (POP) provoditi izvan razdoblja gniježđenja ciljnih vrsta ptica te izvan razdoblja utvrđenih sukladno posebnom propisu kojim se određuju mjere očuvanja ciljnih vrsta ptica u područjima ekološke mreže.</p> <p>c) sunčane elektrane lokalnog značaja u tablici pod brojem 13</p> <p>- Ne planirati sunčane elektrane na postojećim ribnjacima unutar ekološke mreže (POP HR1000004 Donja Posavina, POP HR1000005 Jelas, POVS HR2001326 Jelas polje s ribnjacima).</p> <p>e) Sunčane elektrane lokalnog značaja iz tablice ovog članka pod broje 14 (na poljoprivrednom zemljištu).</p>
--	--	--	--



			<ul style="list-style-type: none"><li>- Planirati gradnju sunčanih elektrana na području poljoprivrednog zemljišta na način da ne dođe do zauzeća, fragmentacije ili degradacije staništa koja predstavljaju prioritetne stanišne tipove ekološke mreže (6210* Suhi kontinentalni travnjaci (Festuco-Brometalia) (*važni lokaliteti za kaćune) unutar vPOVS HR2001511 Suhe livade kod Sinlija).</li><li>- Planirati gradnju sunčanih elektrana na području poljoprivrednog zemljišta na način da ne dođe do zauzeća, fragmentacije ili degradacije pogodnih staništa za prioritetnu vrstu danja medonjica (Euplagia quadripunctaria*) unutar POVS HR2000623 Šume na Dilj gori.</li><li>- Izbjegavati planiranje gradnje sunčanih elektrana na području poljoprivrednog zemljišta na način da dođe do gubitka, propadanja ili fragmentacije ciljnog stanišnog tipa 6510 Nizinske košanice (Alopecurus pratensis, Sanguisorba officinalis) unutar područja POVS HR2000426 Dvorina, pogodnih staništa za vrstu jadranska kozonoška (Himantoglossum adriaticum) unutar POVS HR2001389 Banićevac te pogodnih staništa za ciljne vrste leptira kiseličin vatreni plavac (Lycaena dispar), močvarna riđa (Euphydryas aurinia) i mala svibanjska riđa (Euphydryas maturna) unutar POVS HR2001288 Pričac-Lužani) ili kiseličin vatreni plavac (Lycaena dispar) i močvarna riđa (Euphydryas aurinia) unutar POVS HR2001289 Davor livade.</li><li>- Izbjegavati planiranje gradnje sunčanih elektrana na području poljoprivrednog zemljišta unutar staništa koja predstavljaju pogodna staništa za gniježđenje ciljnih vrsta ptica unutar POP HR1000004 Donja Posavina i POP HR1000005 Jelas polje.</li></ul> <p>d) agrosunčane elektrane pod brojem 16.</p> <ul style="list-style-type: none"><li>- Planirati gradnju agrosunčanih elektrana na način da ne dođe</li></ul>
--	--	--	--

			<p><i>do zauzeća, fragmentacije ili degradacije staništa koja predstavljaju prioritetne stanišne tipove ekološke mreže (6210* Suhi kontinentalni travnjaci (Festuco-Brometalia) (*važni lokaliteti za kaćune) unutar vPOVS HR2001511 Suhe livade kod Sinlija).</i></p> <p><i>- Planirati gradnju agrosunčanih elektrana na način da ne dođe do zauzeća, fragmentacije ili degradacije pogodnih staništa za prioritetnu vrstu danja medonjica (Euplagia quadripunctaria*) unutar POVS HR2000623 Šume na Dilj gori.</i></p> <p><i>- Izbjegavati planiranje gradnje agrosunčanih elektrana na način da dođe do gubitka, propadanja ili fragmentacije ciljnog stanišnog tipa 6510 Nizinske košanice (Alopecurus pratensis, Sanguisorba officinalis) unutar područja POVS HR2000426 Dvorina, pogodnih staništa za vrstu jadranska kozonoška (Himantoglossum adriaticum) unutar POVS HR2001389 Banićevac te pogodnih staništa za ciljne vrste leptira kiseličin vatreni plavac (Lycaena dispar), močvarna riđa (Euphydryas aurinia) i mala svibanjska riđa (Euphydryas maturna) unutar POVS HR2001288 Pričac-Lužani) ili kiseličin vatreni plavac (Lycaena dispar) i močvarna riđa (Euphydryas aurinia) unutar POVS HR2001289 Davor livade.</i></p> <p><i>- Izbjegavati planiranje gradnje agrosunčanih elektrana unutar staništa koja predstavljaju pogodna staništa za gniježđenje ciljnih vrsta ptica unutar POP HR1000004 Donja Posavina i POP HR1000005 Jelas polje.</i></p>
4.	<p><b>SLAVICA LEMAIC</b> od 19.10.2023.</p>	<p>Primjedba: Smatra neopravdanim prenamjenu zemljišta u lokaciju za izgradnju sunčane elektrane na području Grada Slavenskog Broda. Za to navodi sljedeće razloge:</p> <ul style="list-style-type: none"> <li>• Grad Slavonski Brod doveden je u stanje urbanističkog kolapsa koji se očituje činjenicom da unutar građevinskog područja grada ne</li> </ul>	<p>Odgovor voditelja izrade Plana:</p> <p>Razvoj i definiranje površina građevinskih područja (GP) naselja odnosno gradova je u nadležnosti pripadajućih jedinica lokalne samouprave (JLS) (navedene namjene definiraju se unutar GP). Sustav prostornog uređenja i planiranja definira se kroz prostorne planove po redovima i razinama, a sve u skladu s</p>

		<p>postoje neizgrađene površine potrebne za izgradnju javnih sadržaja koji trenutno nedostaju ili će biti potrebni u budućnosti (sveučilišni kampus, znanstveno-tehnološki park, gospodarski centar, nogometni stadion, glavni gradski park itd.).</p> <ul style="list-style-type: none"> <li>• Daljnje širenje grada za potrebe izgradnje navedenih sadržaja ograničeno je na Vijuš i prostor istočno od planirane istočne vezne ceste.</li> <li>• Planirana trasa Istočne vezne ceste je loša i ne zadovoljava potrebe Slavenskog Broda.</li> <li>• Prostor istočno od planirane Istočne vezne ceste bit će izgubljen za druge sadržaje ako se prenamjeni u lokaciju za sunčanu elektranu.</li> <li>• Sunčana elektrana je nepotrebna budući da je planirana plinska termoelektrana u Luci Brod.</li> </ul> <p>Prijedlog: Potpuno brisanje planirane lokacije za izgradnju sunčane elektrane na području Grada Slavenskog Broda.</p>	<p>najvišim aktom Strategijom prostornog razvoja RH NN 106/2017, koja u svom poglavlju 4. Prioriteti i strateška usmjerenja grada 4.1.8. Odmjereno korištenje prostora daje smjernice razvoja „Gradovi i naselja moraju postići uravnoteženi razvoj koji se primarno temelji na urbanoj preobrazbi i sanaciji izgrađenih dijelova građevinskih područja, zatim na gradnji – popunjavanju neizgrađenih dijelova građevinskih područja.</p> <p><i>Uz postojeće demografske projekcije, daljnja širenja građevinskih područja nemaju temelja. Može bitno širenje treba temeljiti na stručnoj analizi i argumentaciji uz predočenje razvojnog problema ili potrebe koje trebaju pratiti i programi izgradnje i uređenja zemljišta, kao i na iskazu iskorištenosti postojećega građevinskog područja s obrazloženjem o razlozima nekorištenja dijelova i poduzetim mjerama za iskorištenje, uz prethodno ispitivanje prostornih rezervi unutar postojećeg građevinskog područja.“</i></p> <p>Potrebno je prvo napraviti reviziju postojećeg prostora sukladno gore navedenim smjericama iz strategije, jer svako izmještanje bitnih sadržaja iz središta grada pogoduje njenoj daljnjoj degradaciji u urbanističkom smislu. Definirati preskočena područja, područja urbane sanacije i područja urbane preobrazbe, uvažavajući pojedine metode.</p> <p><i>-Pri planiranju razvoja gradova potrebno je težiti uravnoteženom preplitanju funkcija i djelatnosti, a posebno dostupnosti kvalitetno oblikovanih javnih sadržaja i površina.</i></p> <p><i>-U dinamičnom razvoju gradova česte su promjene načina korištenja gradskog teritorija pa posebno treba poticati višekratno korištenje zemljišta i usmjeravati razvojne aktivnosti na napuštena ili podiskorištena područja koja su izgubila ili gube svoju prethodnu funkciju.</i></p> <p>Postoje i različite metode ovih analiza, a jedna je kroz anketne urbanističke natječaje koji bi bili podloga izradi nove generacije prostornih planova.</p> <p>(neki gradovi RH koriste ove metode - grad Karlovac).</p>
--	--	--	---

			<p>Istočna vezna cesta nije predmet 6. Izmjena i dopuna (sadržaj izmjene i dopune propisan je Odlukom o izradi 6. Izmjena i dopuna PP BPŽ), ista je planirana svojim koridorom u svim prostornim planovima još od kraja osamdesetih godina prošlog stoljeća, a u naravi predstavlja neophodnu brzu prometnicu koja od sjevera prema jugu povezuje sadržaje GP grada Slavonskog Broda na zapadu s postojećim i planiranim sadržajima izdvojenih građevinskih područja izvan naselja gospodarske namjene, zaključno s Lukom Slavonski Brod.</p> <p>Za ostale dodatne planirane prometnice, te potrebne dodatne cestovne pravce za cijeli prostor BPŽ, Zavod za prostorno uređenje BPŽ je u pripremi studijske dokumentacije koja bi definirala status planiranih trasa, trasa u istraživanju definiranih postojećim prostornim planovima, kao i potrebe novih, a sve kao stručna podloga za izradu nove generacije prostornih planova.</p> <p>Lokacije predviđenih sunčanih elektrana neposredne provedbe su u naravi poljoprivredna zemljišta koja ne mijenjaju svoju namjenu, a ista su u neposrednoj blizini postojećih i planiranih dalekovoda (navedenu lokaciju presijecaju trase postojećih i planiranih dalekovoda 35 kv, 110 kv). Slijedom čl. 107 a. 6. izmjena i dopuna za navedene zahvate propisuje se odredbe: <i>-lokacije sunčanih elektrane neposredne provedbe predstavljaju maksimalne površine unutar kojih je moguća postava istih, a zemljište obuhvaćena ovom površinom zadržavaju osnovnu namjenu iz nadležnog PPUO/G do izgradnje istih</i> <i>- nakon prestanka eksploatacije elektrane, objekti se moraju zamijeniti ili ukloniti te zemljište privesti prijašnjoj namjeni (eksploatacijski vijek se računa na period od 15 godina).</i> Vezano za zahtjev da sunčana elektrana nije potrebna jer je planirana termoelektrana toplana u Luci, navodimo da je TE-TO omogućena PP BPŽ i navedene energetske građevine nisu jedna drugoj konkurencija, kako koriste različite izvore energije predstavljaju nadopunu u cjelovitom energetsom sektoru RH. Vezano za zahtjev za izgled i oblikovanje ulaza u grad, napominjemo da se navedena površina nalazi unutar poteza sadržaja gospodarske namjene, a slijedom zahtjeva za</p>
--	--	--	--

			<p>oblikovanje isti su propisani u čl. 107 a. kroz mjere za sprečavanje i ublažavanje negativnih utjecaja i na projektnoj razini treba:</p> <ul style="list-style-type: none"><li>- <i>Izraditi krajobrazni elaborat kojim će se odrediti mjere zaštite od vizualnog utjecaja, pri čemu vegetacijski pojasevi moraju biti autohtone, neinvazivne vrste prilagođenih za prisutna staništa</i></li></ul> <p>Slijedom navedenog vaš zahtjev za očuvanje površine od cca 38 ha za budućim potrebnim sadržajima grada ne smatramo protivnim mogućoj lokaciji sunčane elektrane s obzirom na vijek trajanja iste i propisane odredbe, dapače, smatramo ju kao idealnu namjenu za očuvanje eventualnih potrebnih površina za proširenje Grada po provedenoj urbanoj sanaciji i preobrazbi preskočenih neizgrađenih i napuštenih površina unutar GP grada Slavenskog Broda (vidi čl. 3. broj 34. Zakona o prostornom uređenju NN 153/13, 65/17, 114/18, 39/19, 98/19, 67/23). Temeljem navedenog, primjedba o brisanju površine se ne prihvaća..</p>
--	--	--	--

## 5. POPIS JAVNOPRAVNIH TIJELA SUDIONIKA U JAVNOJ RASPRAVI ČIJA MIŠLJENJA, PRIJEDLOZI I PRIMJEDBE NISU RAZMATRANI IZ RAZLOGA PROPISANIH ZAKONOM O PROSTORNOM UREĐENJU

RB	JAVNO-PRAVNO TIJELO	Čl. Zakona o prostornom uređenju	Sažetak i odgovor u tablici 4.	napomena
			Broj primjedbe	
1	<b>HRVATSKE AUTOCESTE d.o.o.</b> Ulica Stjepana Širole 4, Zagreb, Hrvatska	Čl. 91 st (1)	1	Primjedba na sadržaj Strateške studije
2.	<b>Hrvatska agencija za civilno zrakoplovstvo</b>	Čl.91 st (1)	3 i 4	
3.	<b>BRODSKO-POSAVSKA ŽUPANIJA</b> <b>Upravni odjel za gospodarstvo i poljoprivredu</b>	Čl. 91 st (1)	6	
4.	<b>HŽ INFRASTRUKTURA</b> Sektor za razvoj, pripremu i provedbu investicija i EU fondova	Čl. 91 st (1)	7 i 8	
5.	<b>MINISTARTVO GOSPODARSTVA I ODRŽIVOG RAZVOJA</b> Uprava za procjenu utjecaja na okoliš i održivo gospodarenje otpadom	Čl. 101 st (4) Čl. 91 st (1)	10	Zaprimljeno izvan javne rasprave

Odgovorni voditelj izrade Plana i Ovlaštenik Strateške studije, zaprimljene primjedbe na Prijedlog Plana kao i na Stratešku studiju su obradili na način propisan Zakonom i iste su sastavni dio tablica ovog Izvješća.

## 7. Privitak

**Akti i drugi dokazi iz čl. 103. Zakona o prostornom uređenju (NN 153/13, 65/17, 114/18 , 39/19, 98/19 i 67/23)**

- „Službeni vjesnik Brodsko-posavske županije“, br. 20/23. od 11. rujna 2023.god. - zaključak i obavijest o javnoj raspravi)
- Objava javne rasprave u tjedniku POSAVSKA HRVATSKA i dnevnom tisku VEČERNJI LIST
- Posebna obavijest o objavi javne rasprave
- Preslika objave s web stranice Ministarstva graditeljstva i prostornog uređenja
- Preslika objave s web stranice Brodsko-posavske županije
- Preslika objave s web stranice Zavoda za prostorno uređenje BPŽ
- Zapisnik o javnom izlaganju s popisom prisutnih
- Knjiga primjedbi
- Mišljenja javnopravnih tijela i fizičkih osoba u javnoj raspravi
- Očitovanje ovlaštenika na pristigle primjedbe tijekom javne rasprave

ISSN 1846-0267



# SLUŽBENI VJESNIK

## Brodsko-posavske županije

God. XXXI

11. rujna 2023.

Broj: 20/2023.

### SADRŽAJ:

<u>Županija:</u>	<u>Općina Klakar:</u>
- <u>akti župana:</u>	
154. Odluka o I. izmjenama i dopunama Odluke o rasporedu sredstava za decentralizirane funkcije između zdravstvenih ustanova na području Brodsko-posavske županije u 2023. godini ..... <b>2343</b>	36. Odluka o izboru najpovoljnije ponude za zakup poljoprivrednog zemljišta u vlasništvu Republike Hrvatske na području općine Klakar ("Odluka") .. <b>2360</b>
155. Zaključak o utvrđivanju Prijedloga 6. izmjena i dopuna Prostornog plana Brodsko-posavske županije i Strateške studije o utjecaju na okoliš 6. izmjena i dopuna Prostornog plana Brodsko-posavske županije ..... <b>2357</b>	37. Odluka o davanju suglasnosti na Prijedlog Odluke o ekonomskoj cijeni usluge i programa ranog i predškolskog odgoja i obrazovanja u Dječjem vrtiću Roda Ruščica za pedagošku godinu 2023./2024. ("Odluka") ..... <b>2372</b>
- <u>ostali akti:</u>	38. Odluka o davanju suglasnosti na Prijedlog Odluke o uskladenju osnovice za obračun plaća zaposlenika Dječjeg vrtića Roda Ruščica ("Odluka") ..... <b>2372</b>
156. Obavijest o provođenju javne rasprave o prijedlogu 6. izmjena i dopuna Prostornog plana Brodsko-posavske županije i Strateškoj studiji o utjecaju 6. izmjena i dopuna Prostornog plana Brodsko-posavske županije na okoliš ..... <b>2358</b>	39. Odluka o davanju suglasnosti na Prijedlog 1. izmjena i dopuna Pravilnika o načinu i uvjetima sudjelovanja roditelja/skrbnika u cijeni programa Dječjeg vrtića Roda Ruščica ("Odluka") ..... <b>2373</b>
	40. Odluka o davanju suglasnosti na Prijedlog 1. izmjena i dopuna Pravilnika o plaćama, naknadama plaća i drugim materijalnim pravima radnika Dječjeg vrtića Roda Ruščica ("Odluka") ..... <b>2373</b>

155.

Na temelju odredbe članka 95. stavak 3. Zakona o prostornom uređenju („Narodne novine“, br. 153/13, 65/17, 114/18, 39/19, 98/19 i 67/23), članka 67. stavka 3. Zakona o zaštiti okoliša („Narodne novine“, br. 80/13, 153/13, 78/15, 12/18 i 118/18), članka 23. stavka 4. Uredbe o strateškoj procjeni utjecaja strategije, plana i programa na okoliš („Narodne novine“, br. 3/17), članka 3. Uredbe o informiranju i sudjelovanju javnosti i zainteresirane javnosti u pitanjima zaštite okoliša („Narodne novine“, br. 64/08 i 80/13) i članka 56. Statuta Brodsko-posavske županije („Službeni vjesnik Brodsko-posavske županije“, br. 15/13-pročišćeni tekst, 4/18, 5/20 i 7/21) Župan Brodsko-posavske županije donosi:

**ZAKLJUČAK**

**o utvrđivanju Prijedloga 6. izmjena i dopuna Prostornog plana Brodsko-posavske županije i Strateške studije o utjecaju na okoliš 6. izmjena i dopuna Prostornog plana Brodsko-posavske županije**

**Članak 1.**

Utvrđuje se Prijedlog 6. Izmjena i dopuna Prostornog plana Brodsko-posavske županije (u daljnjem tekstu: 6. izmjene i dopune Plana) i Strateška studija o utjecaju 6. izmjena i dopuna Prostornog plana Brodsko-posavske županije (u daljnjem tekstu: Strateška studija) za jedinstveni postupak javne rasprave.

**Članak 2.**

Jedinstveni postupak javne rasprave provodi Upravni odjel za graditeljstvo, infrastrukturu i zaštitu okoliša Brodsko-posavske županije kao nositelj izrade 6. izmjena i dopuna Plana, te kao tijelo nadležno za provođenje postupka strateške procjene utjecaja na okoliš 6. izmjena i dopuna Plana.

**Članka 3.**

Mjesto, datum početka i trajanje javnog uvida u Prijedlog 6. izmjena i dopuna Plana i Stratešku studiju, mjesto i datum održavanja javnog izlaganja, poziv zainteresiranim osobama za sudjelovanje u javnoj raspravi te rok u kojem se nositelju izrade, odnosno tijelu nadležnom za provođenje postupka strateške procjene dostavljaju pisana mišljenja, prijedloge i primjedbe na Prijedlog 6. izmjena i dopuna Plana i Stratešku studiju, objavit će se posebnom obavijesti prije početka javne rasprave u službenom glasilu jedinice područne (regionalne) samouprave, na mrežnim stranicama Ministarstva graditeljstva i prostornog uređenja, na mrežnim stranicama Brodsko-posavske županije, Zavoda za prostorno uređenje Brodsko-posavske županije i u dnevnom tisku.

**Članak 4.**

Prijedlog 6. izmjena i dopuna Plana, Stratešku studiju i Ne-tehnički sažetak Strateške studije, stavit će se na javni uvid u prostorijama Brodsko-posavske županije, Trg pobjede 26A, 35000 Slavonski Brod, te na mrežnim stranicama Brodsko-posavske županije ([www.bpz.hr](http://www.bpz.hr)) u trajanju od 30 dana.

**Članak 5.**

Ovaj Zaključak stupa na snagu danom donošenja i objavit će se u „Službenom vjesniku Brodsko-posavske županije“ i na mrežnim stranicama Brodsko-posavske županije.

KLASA: 024-01/23-01/152  
URBROJ: 2178-09/1-23-1  
Slavonski Brod, 6. rujna 2023. god.

ŽUPAN  
dr.sc. Danijel Marušić, dr.med.vet., v.r.



- **ostali akti:**

156.

Na temelju članaka 94. do 101. Zakona o prostornom uređenju („Narodne novine“, br. 153/13, 65/17, 114/18, 39/19, 98/19 i 67/23), članka 67. stavka 2. i 3. Zakona o zaštiti okoliša („Narodne novine“, br. 80/13, 153/13, 78/15, 12/18 i 118/18), članka 23. stavka 3. i 4. Uredbe o strateškoj procjeni utjecaja strategije, plana i programa na okoliš („Narodne novine“, br. 3/17), članaka 12., 16. i 17. Uredbe o informiranju i sudjelovanju javnosti i zainteresirane javnosti u pitanjima zaštite okoliša („Narodne novine“ br. 64/08), te članka 11. Odluke o ustrojstvu i djelokrugu upravnih tijela Brodsko-posavske županije („Službeni vjesnik Brodsko-posavske županije“, br. 28/19), Upravni odjel za graditeljstvo, infrastrukturu i zaštitu okoliša Brodsko-posavske županije, daje sljedeću

**OBAVIJEST**

**o provođenju javne rasprave o Prijedlogu 6. izmjena i dopuna Prostornog plana Brodsko-posavske županije i Strateškoj studiji o utjecaju 6. izmjena i dopuna Prostornog plana Brodsko-posavske županije na okoliš**

**I.**

Provodi se javna rasprava o Prijedlogu 6. izmjena i dopuna Prostornog plana Brodsko-posavske županije (dalje u tekstu: Prijedlog 6. liD PP BPŽ) i Strateškoj studiji o utjecaju 6. izmjena i dopuna Prostornog plana Brodsko-posavske županije na okoliš (dalje u tekstu: Strateška studija), u jedinstvenom postupku koju koordinira i provodi Upravni odjel za graditeljstvo, infrastrukturu i zaštitu okoliša Brodsko-posavske županije (dalje u tekstu: Upravni odjel).

Župan Brodsko-posavske županije donio je Zaključak o utvrđivanju Prijedloga 6. izmjena i

dopuna Prostornog plana Brodsko-posavske županije (KLASA: 024-01/23-01/152, URBROJ: 2178-09/1-23-1 od 6. rujna 2023. god.).

Upravni odjel je donio Odluku o upućivanju Prijedloga 6. izmjena i dopuna Prostornog plana Brodsko-posavske županije i Strateške studije o utjecaju 6. izmjena i dopuna Prostornog plana Brodsko-posavske županije na okoliš na javnu raspravu (KLASA: 351-03/22-01/10, URBROJ: 2178-03-02/5-23-59, od 6. rujna 2023. god.).

**II.**

Javni uvid i javna rasprava Prijedloga 6. liD PP BPŽ i Strateške studije provoditi će se u trajanju od trideset (30) dana, **od 19. rujna do 19. listopada 2023. god.**

**III.**

Prijedlog 6. liD PP BPŽ, Strateška studija i Netehnički sažetak se stavljaju na javni uvid s danom početka javne rasprave u prostorijama Brodsko-posavske županije, Trg pobjede 26a, gdje se uvid može obaviti svakog radnog dana od 8,00 do 14,00 sati, a biti će dostupni javnosti i na mrežnim stranicama Brodsko-posavske županije ([www.bpz.hr](http://www.bpz.hr)).

**IV.**

U sklopu javne rasprave, održati će se javno izlaganje o Prijedlogu 6. liD PP BPŽ i Strateškoj studiji, dana **11. listopada 2023. god.**, s početkom u 10,00 sati u Velikoj vijećnici Brodsko-posavske županije u Slavskom Brodu, Petra Krešimira IV. br. 1. Javnom izlaganju će prisustvovati predstavnici Upravnog odjela kao nositelji izrade, predstavnici Zavoda za prostorno uređenje Brodsko-posavske županije kao stručni izrađivači Prijedloga 6. liD PP BPŽ i predstavnici ovlaštenika izrađivača Strateške studije, te će se raspravljati i neposredno odgovarati na postavljena pitanja nazočne javnosti i zainteresirane javnosti.

**V.**

Pozivaju se svi zainteresirani na sudjelovanje u javnoj raspravi.

Istodobno sa stavljanjem na javnu raspravu, Upravni odjel dostavlja Prijedlog 6. liD PP BPŽ i Stratešku studiju, na mišljenje tijelima i osobama određenih posebnim propisima, te jedinicama područne (regionalne) i lokalne samouprave.

**VI.**

Za vrijeme trajanja javne rasprave prijedlozi, primjedbe i mišljenja na Prijedlog 6. liD PP BPŽ i Stratešku studiju, mogu se upisati u knjigu primjedbi koja će biti izložena na mjestu javnog uvida, davati u zapisnik za vrijeme javnog izlaganja ili u pisanom obliku nositelju izrade na adresu: Brodsko-posavska županija, Upravni odjel za graditeljstvo, infrastrukturu i zaštitu okoliša, Petra Krešimira IV. br. 1, 35000 Slavonski Brod, odnosno elektronski na email: ljeuric@bpz.hr (uz naznaku: „Javna rasprava-Prijedlog 6. liD PP BPŽ i Strateška studija“), zaključno sa posljednjim danom javne rasprave, do 19. listopada 2023. god.

**VII.**

Prijedlozi i primjedbe koji nisu dostavljeni u roku ili nisu čitko napisani neće se uzeti u obzir u pripremi Izvjeshća o javnoj raspravi.

Tijela i osobe sukladno posebnim propisima, sudjeluju u javnoj raspravi, davanjem mišljenja, prijedloga i primjedbi sukladno članku 101. Zakona o prostornom uređenju, te članku 23. stavak 4. Uredbe o strateškoj procjeni utjecaja strategije, plana i programa na okoliš.

**VIII.**

Ova Obavijest se objavljuje u dnevnom tisku, u službenom glasilu jedinice područne (regionalne) samouprave, na oglasnim pločama i mrežnim stranicama Brodsko-posavske županije (www.bpz.hr).

REPUBLIKA HRVATSKA  
BRODSKO-POSAVSKA ŽUPANIJA  
UPRAVNI ODJEL ZA GRADITELJSTVO,  
INFRASTRUKTURU I ZAŠTITU  
OKOLIŠA

KLASA: 351-03/22-01/10  
URBROJ: 2178/1-03-02/5-23-60  
Slavonski Brod, 6. rujna 2023. godine

PRIVREMENI PROČELNIK  
dr.sc. Miroslav Jarić, dipl.ing., v.r.



REPUBLIKA HRVATSKA  
BRODSKO-POSAVSKA ŽUPANIJA  
UPRAVNI ODJEL ZA GRADITELJSTVO,  
INFRASTRUKTURU I ZAŠTITU OKOLIŠA

KLASA: 351-03/22-01/18  
URBROJ: 2178/1-03-02/5-23-60  
Šibenik, Brod, 6. rujna 2023. godine

Na temelju članka 94. do 101. Zakona o prostornom uređenju („Narodne novine“, br. 153/13, 65/17, 114/18, 180/19, 94/19 i 67/20), članka 87. stavka 2. i 3. Zakona o zaštiti okoliša („Narodne novine“, br. 96/13, 153/13, 78/15, 12/16 i 148/16), članka 23. stavka 3. i 4. Uredbe o strateškoj procjeni utjecaja strategije, plana i programa na okoliš („Narodne novine“, br. 3/17), članka 12., 56. i 57. Uredbe o informiranju i sudjelovanju javnosti i zainteresirane javnosti u pitanjima zaštite okoliša („Narodne novine“, br. 64/06), te članka 11. Odluke o ustrojstvu i djelokrugu upravnih tijela Brodsko-posavske županije („Službeni glasnik Brodsko-posavske županije“, br. 28/16), Upravni odjel za graditeljstvo, infrastrukturu i zaštitu okoliša Brodsko-posavske županije, daje obavijest:

## OBAVIJEST

### o provođenju javne rasprave o Prijedlogu 6. izmjena i dopuna Prostornog plana Brodsko-posavske županije i Strateškoj studiji o utjecaju 6. izmjena i dopuna Prostornog plana Brodsko- posavske županije na okoliš

I.  
Provodi se javna rasprava o Prijedlogu 6. izmjena i dopuna Prostornog plana Brodsko-posavske županije i Strateškoj studiji o utjecaju 6. izmjena i dopuna Prostornog plana Brodsko-posavske županije na okoliš, ideje u tekstu: Strateška studija, u jedinstvenom postupku koji koordinira i provodi Upravni odjel za graditeljstvo, infrastrukturu i zaštitu okoliša Brodsko-posavske županije ideje u tekstu: Upravni odjel.

Župan Brodsko-posavske županije donio je Zaključak o utvrđivanju Prijedloga 6. izmjena i dopuna Prostornog plana Brodsko-posavske županije (KLASA: 024-01/23-01/153, URBROJ: 2178-02/1-23-1 od 8. rujna 2023. god.).

Upravni odjel je donio Odluku o zapucavanju Prijedloga 6. izmjena i dopuna Prostornog plana Brodsko-posavske županije i Strateške studije o utjecaju 6. izmjena i dopuna Prostornog plana Brodsko-posavske županije na okoliš na javnu raspravu (KLASA: 351-03/22-01/18, URBROJ: 2178-03-02/5-23-58, od 6. rujna 2023. god.).

II.  
Javni vid i javna rasprava Prijedloga 6. i Strateške studije provodi se u trajanju od trideset (30) dana, od 19. rujna do 19. listopada 2023. god.

III.  
Prijedlog 6. i Strateška studija i Navedeni sadržaji se stavljaju na javni vid u skladu s odredbama javne rasprave u prostornom planu Brodsko-posavske županije, 7. glave, poglavlje 206, gdje se uz svaki dio odnosi svakog radnog dana od 09:00 do 14:00 sati, a bit će dostupni javnosti i na mrežnim stranicama Brodsko-posavske županije (www.tpuz.hr).

IV.  
U sklopu javne rasprave, održat će se javna izjava o Prijedlogu 6. i Strateškoj studiji, dana 11. listopada 2023. god., u početku u 10:00 sati u Velikoj sali županijske Brodsko-posavske županije u Slavonskom Brodu, Petra Kruževića br. 1, isprednjem ulazom (u prostoru za predavanje) i bit će dostupni javnosti i na mrežnim stranicama Brodsko-posavske županije (www.tpuz.hr). Zbog toga predlaže se da se na prostornom uređenju Brodsko-posavske županije kao stručni savjetnik Prijedloga 6. i Strateškoj studiji, te da se razmotri i razmotri

odgovarati, na zastupljena pitanja razmotri javnosti i zainteresirane javnosti.

V.  
Priznaju se svi zainteresirani na sudjelovanje u javnoj raspravi.

VI.  
Izloženo se stavljanjem na javnu raspravu. Upravni odjel dostavlja Prijedlog 6. i Stratešku studiju, na mišljenje tijela i osoba koje određuju posebne programe, te je ličnicima područne (regionalne) i lokalne samouprave.

VII.  
Za svrhu izdavanja javne rasprave, prijedlog i mišljenja na Prijedlog 6. i Stratešku studiju, mogu se uputiti u bilo koji prijedlog koji će biti objavljen na mrežnim stranicama, ali u zavisnosti od vrijeme javnog izjave 6. i u pitanju odnosi na određene izjave na adresu: Brodsko-posavske županije, Upravni odjel za graditeljstvo, infrastrukturu i zaštitu okoliša, Petra Kruževića br. 1, 33000 Slavonski Brod, odnosno elektronički na e-mail: [izjava@tpuz.hr](mailto:izjava@tpuz.hr), javna rasprava - Prijedlog 6. i Strateška studija, uključeno i posljednjim danom javne rasprave, do 19. listopada 2023. god.

VIII.  
Prijedlog i prijedloge koji nisu dostavljeni u roku iz reda bit će napravljeni na isti u skladu s preporukama iz javne rasprave.

IX.  
Tijelo i osoba sukladno prostornim programima, sudjeluju u javnoj raspravi, dostavljaju mišljenja, prijedloge i prijedloge sadržajni članka 101. Zakona o prostornom uređenju, te članka 23. stavka 4. Uredbe o strateškoj procjeni utjecaja strategije, plana i programa na okoliš.

X.  
Ova Obavijest se objavljuje u službenom listu u službenom glasniku jedinice područne (regionalne) samouprave, na oglednim pločama i mrežnim stranicama Brodsko-posavske županije (www.tpuz.hr).

PRIVREMNI PROČELNIK  
dr. sc. Miroslav Janić, dipl. ing.

Na temelju članka 23. stavka 3. i 4. Uredbe o strateškoj procjeni utjecaja strategije, plana i programa na okoliš („Narodne novine“, br. 3/17), te članka 16. i 17. Uredbe o informiranju i sudjelovanju javnosti i zainteresirane javnosti u pitanjima zaštite okoliša („Narodne novine“ br. 64/08), Upravni odjel za graditeljstvo, infrastrukturu i zaštitu okoliša Brodsko-posavske županije, daje sljedeću

#### O B A V I J E S T

#### o provođenju javne rasprave o Prijedlogu 6. Izmjena i dopuna Prostornog plana Brodsko-posavske županije i Strateškoj studiji o utjecaju 6. Izmjena i dopuna Prostornog plana Brodsko-posavske županije na okoliš

##### I.

Provodi se javna rasprava o Prijedlogu 6. Izmjena i dopuna Prostornog plana Brodsko-posavske županije (dalje u tekstu: Prijedlog 6. IID PP BPŽ) i Strateškoj studiji o utjecaju 6. Izmjena i dopuna Prostornog plana Brodsko-posavske županije na okoliš (dalje u tekstu: Strateška studija), u jedinstvenom postupku koju koordinira i provodi Upravni odjel za graditeljstvo, infrastrukturu i zaštitu okoliša Brodsko-posavske županije (dalje u tekstu: Upravni odjel).

##### II.

Javni uvid i javna rasprava o Prijedlogu 6. IID PP BPŽ i Strateškoj studiji provoditi će se u trajanju od trideset (30) dana, **od 19. rujna do 19. listopada 2023. god.**

##### III.

Prijedlog 6. IID PP BPŽ, Strateška studija i Netehnički sažetak se stavljaju na javni uvid s danom početka javne rasprave u prostorijama Brodsko-posavske županije, Trg pobjede 26a, gdje se uvid može obaviti svakog radnog dana od 8,00 do 14,00 sati, te na mrežnim stranicama Brodsko-posavske županije ([www.bpz.hr](http://www.bpz.hr)).

##### IV.

U sklopu javne rasprave, održati će se javno izlaganje dana **11. listopada 2023. god., s početkom u 10,00 sati** u Velikoj vijećnici Brodsko-posavske županije u Slavonskom Brodu, Petra Krešimira IV. br. 1. Javnom izlaganju će prisustvovati predstavnici Upravnog odjela kao nositelji izrade, predstavnici izrađivača Prijedloga 6. IID PP BPŽ i predstavnici ovlaštenika izrađivača Strateške studije, te će se raspravljati i neposredno odgovarati na postavljena pitanja nazočne javnosti i zainteresirane javnosti.

##### V.

Za vrijeme trajanja javne rasprave prijedlozi, primjedbe i mišljenja se mogu upisati u knjigu primjedbi koja će biti izložena na mjestu javnog uvida, davati u zapisnik za vrijeme javnog izlaganja ili u pisanom obliku na adresu: Brodsko-posavska županija, Upravni odjel za graditeljstvo, infrastrukturu i zaštitu okoliša, Petra Krešimira IV. br. 1, 35000 Slavonski Brod, odnosno elektronski na email: [licuric@bpz.hr](mailto:licuric@bpz.hr) (uz naznaku: „Javna rasprava- Prijedlog 6. IID PP BPŽ i Strateška studija“), zaključno sa posljednjim danom javne rasprave.

##### VI.

Svi prijedlozi, mišljenja i primjedbe koji nisu dostavljeni u roku ili nisu čitko napisani, neće se uzeti u obzir u pripremi izvješća o javnoj raspravi.

Istodobno sa stavljanjem na javnu raspravu, Upravni odjel će Stratešku studiju i Prijedlog 6. IID PP BPŽ, dostaviti na mišljenje tijelima i osobama određenih posebnim propisima, kao i jedinicama područne (regionalne) i lokalne samouprave, u skladu sa Zakonom o prostornom uređenju („Narodne novine“, br. 153/13, 65/17, 114/18, 39/19, 98/19 i 67/23), te Uredbom o strateškoj procjeni utjecaja strategije, plana i programa na okoliš.

##### VII.

Ova Obavijest se objavljuje u dnevnom tisku, na oglasnim pločama, u službenom glasilu i mrežnim stranicama Brodsko-posavske županije.

BRODSKO-POSAVSKA ŽUPANIJA

Upravni odjel za graditeljstvo, infrastrukturu i zaštitu okoliša

KLASA:351-03/22-01/10

URBROJ:2178-03-02/5-23-60

Slavonski Brod, 6. rujna 2023. godine

VEČERNJI LIST, 8.9.2023. god.



REPUBLIKA HRVATSKA  
BRODSKO-POSAVSKA ŽUPANIJA  
UPRAVNI ODJEL ZA GRADITELJSTVO,  
INFRASTRUKTURU I ZAŠTITU OKOLIŠA  
Petra Krešimira IV. br. 1, 35 000 Slavonski Brod  
tel: 035/443-126  
KLASA: 351-03/22-01/10  
URBROJ: 2178-03-02/5-23-61  
Slavonski Brod, 11. rujna 2023. godine

REPUBLIKA HRVATSKA  
BRODSKO-POSAVSKA ŽUPANIJA  
2178/1-07 ZAVOD ZA PROSTORNO UREĐENJE  
SLAVONSKI BROD

Primjeno: 11. 09. 2023	
Klasifikacijska oznaka	Org. jed.
350-02/22-01/02	26
Urudžbeni broj	Pril. Vij.
2178/1-03-23-23	

**SVIMA**  
- prema dostavnoj listi

**PREDMET: Posebna obavijest o javnoj raspravi o Prijedlogu 6. izmjena i dopuna Prostornog plana Brodsko-posavske županije i Strateškoj studiji utjecaja na okoliš 6. izmjena i dopuna Prostornog plana Brodsko-posavske županije**  
- poziv na javnu raspravu, dostavlja se;  
- mišljenje, traži se;

Upravni odjel za graditeljstvo, infrastrukturu i zaštitu okoliša Brodsko-posavske županije, temeljem Odluke o upućivanju Strateške studije utjecaja na okoliš 6. izmjena i dopuna Prostornog plana Brodsko-posavske županije i Prijedloga 6. izmjena i dopuna Prostornog plana Brodsko-posavske županije na javnu raspravu (KLASA:351-03/22-01/10, URBROJ:2178-03-02/5-22-59, od 6. rujna 2023. god.), te Zaključka o utvrđivanju Prijedloga 6. izmjena i dopuna Prostornog plana Brodsko-posavske županije (KLASA:024-01/23-01/152, URBROJ:2178-09/1-23-1, od 6. rujna 2023. god.), koji je donio župan Brodsko-posavske županije, upućuje se na javnu raspravu Prijedlog 6. izmjena i dopuna Prostornog plana Brodsko-posavske županije i Strateška studija utjecaja na okoliš 6. izmjena i dopuna Prostornog plana Brodsko-posavske županije u trajanju od trideset (30) dana, a provoditi će se **od 19. rujna do 19. listopada 2023. godine.**

Prijedlog 6. izmjena i dopuna Prostornog plana Brodsko-posavske županije (dalje u tekstu: Prijedlog 6. IIDPP BPŽ) i Strateška studija utjecaja na okoliš 6. izmjena i dopuna Prostornog plana Brodsko-posavske županije na okoliš (dalje u tekstu: Strateška studija), te Netehnički sažetak, se stavljaju na javni uvid s danom početka javne rasprave u prostorijama Brodsko-posavske županije, Trg pobjede 26A, Slavonski Brod, gdje se uvid može obaviti svakog radnog dana od 8,00 do 14,00 sati.

Javno izlaganje o Prijedlogu 6. IIDPP BPŽ i Strateškoj studiji će se održati **dana 11. listopada 2023. godine (srijeda) s početkom u 10,00 sati** u Velikoj vijećnici Brodsko-posavske županije u Slavonskom Brodu, Petra Krešimira IV., br.1.

Prijedlog 6. IIDPP BPŽ i Strateška studija će s danom početka javne rasprave, biti dostupni na mrežnim stranicama Brodsko-posavske županije ([www.bpz.hr](http://www.bpz.hr)), te direktno na sljedećem linku: [http://bpzpu.hr/download/PRIJEDLOG\\_PLANA\\_6IID\\_PPBPZ-JAVNA\\_RASPRAVA.zip](http://bpzpu.hr/download/PRIJEDLOG_PLANA_6IID_PPBPZ-JAVNA_RASPRAVA.zip).

Sukladno članku 101. stavak 1. Zakona o prostornom uređenju („Narodne novine“, br. 153/13, 65/17, 114/18, 39/19, 98/19 i 67/23), javnopravno tijelo koje je dalo, odnosno trebalo dati zahtjev za izradu Prostornog plana u javnoj raspravi, sudjeluje davanjem mišljenja o prihvatanju tih zahtjeva, odnosno mišljenja o primjeni propisa i/ili dokumenata koji je od utjecaja na Prostorni plan.  
Stavkom 4. članka 101. Zakona o prostornom uređenju, je propisano da, ako javnopravno tijelo ne dostavi mišljenje iz stavka 1. ovoga članka u roku, smatra se da je mišljenje dano i da je prijedlog Prostornog plana izrađen u skladu s danim zahtjevima, odnosno s posebnim propisom i/ili dokumentom koji je od utjecaja na Prostorni plan, dok se sukladno stavku 5. istog članka Zakona, mišljenja,

suglasnosti, odobrenja i drugi akti javnopravnih tijela, koji se prema posebnim propisima moraju pribaviti u postupku izrade i donošenja Prostornog plana, smatraju se u smislu ovog Zakona, mišljenjem iz stavka 1. ovoga članka.

U mišljenju iz prethodnog stavka, ne mogu se postavljati novi ili drugačiji uvjeti od onih koji su dani u zahtjevima za izradu nacrtu Plana. Mišljenje prema kojemu određeni dio Prijedloga Plana nije u skladu sa zahtjevima javnopravnog tijela mora biti obrazloženo, a u suprotnom nositelj izrade Plana nije dužan takvo mišljenje razmatrati.

Sukladno članku 23. stavak 2. Uredbe o strateškoj procjeni utjecaja strategije, plana i programa na okoliš („Narodne novine“, br. 3/17), istodobno sa stavljanjem na javnu raspravu, nadležno tijelo dostavlja Prijedlog 6. IIDPP BPŽ i Stratešku studiju, na mišljenje tijelima i osobama određenim posebnim propisima.

Za vrijeme trajanja javne rasprave prijedlozi, primjedbe i mišljenja na Prijedlog 6. IID PP BPŽ i Stratešku studiju, mogu se upisati u knjigu primjedbi koja će biti izložena na mjestu javnog uvida, davati u zapisnik za vrijeme javnog izlaganja ili u pisanom obliku nositelju izrade na adresu: Brodsko-posavska županija, Upravni odjel za graditeljstvo, infrastrukturu i zaštitu okoliša, Petra Krešimira IV. br. 1, 35000 Slavonski Brod, odnosno elektronski na email: [ljcuric@bpz.hr](mailto:ljcuric@bpz.hr) (uz naznaku: „Javna rasprava- Prijedlog 6. IIDPP BPŽ i Strateška studija“), u tijeku roka predviđenog za javnu raspravu, zaključno sa posljednjim danom javne rasprave, odnosno do 19. listopada 2023. god.

Prijedlozi i primjedbe koji nisu dostavljeni u roku ili nisu čitko napisani, neće se uzeti u obzir u pripremi Izvješća o javnoj raspravi.

Ukoliko mišljenje ne bude dostavljeno u roku, smatra se da nemate primjedbi.

S poštovanjem,

**Privitak:**

- Obavijest o provođenju javne rasprave



**Dostaviti:**

- prema dostavnoj listi  
- u spis predmeta

**O tome obavijest:**

- Zavod za prostorno uređenje BPŽ, ovdje  
- EKO INVEST d.o.o., Draškovićeve 50, 10000 Zagreb



REPUBLIKA HRVATSKA  
BRODSKO-POSAVSKA ŽUPANIJA  
UPRAVNI ODJEL ZA GRADITELJSTVO,  
INFRASTRUKTURU I ZAŠTITU OKOLIŠA

KLASA: 351-03/22-01/10  
URBROJ: 2178/1-03-02/5-23-60  
Slavonski Brod, 6. rujna 2023. godine

Na temelju članaka 94. do 101. Zakona o prostornom uređenju („Narodne novine“, br. 153/13, 65/17, 114/18, 39/19, 98/19 i 67/23), članka 67. stavka 2. i 3. Zakona o zaštiti okoliša („Narodne novine“, br. 80/13, 153/13, 78/15, 12/18 i 118/18), članka 23. stavka 3. i 4. Uredbe o strateškoj procjeni utjecaja strategije, plana i programa na okoliš („Narodne novine“, br. 3/17), članaka 12., 16. i 17. Uredbe o informiranju i sudjelovanju javnosti i zainteresirane javnosti u pitanjima zaštite okoliša („Narodne novine“ br. 64/08), te članka 11. Odluke o ustrojstvu i djelokrugu upravnih tijela Brodsko-posavske županije („Službeni vjesnik Brodsko-posavske županije“, br. 28/19), Upravni odjel za graditeljstvo, infrastrukturu i zaštitu okoliša Brodsko-posavske županije, daje sljedeću

### O B A V I J E S T

**o provođenju javne rasprave o Prijedlogu 6. izmjena i dopuna Prostornog plana Brodsko-posavske županije i Strateškoj studiji o utjecaju 6. izmjena i dopuna Prostornog plana Brodsko-posavske županije na okoliš**

#### I.

Provodi se javna rasprava o Prijedlogu 6. izmjena i dopuna Prostornog plana Brodsko-posavske županije (dalje u tekstu: Prijedlog 6. IID PP BPŽ) i Strateškoj studiji o utjecaju 6. izmjena i dopuna Prostornog plana Brodsko-posavske županije na okoliš (dalje u tekstu: Strateška studija), u jedinstvenom postupku koju koordinira i provodi Upravni odjel za graditeljstvo, infrastrukturu i zaštitu okoliša Brodsko-posavske županije (dalje u tekstu: Upravni odjel).

Župan Brodsko-posavske županije donio je Zaključak o utvrđivanju Prijedloga 6. izmjena i dopuna Prostornog plana Brodsko-posavske županije (KLASA: 024-01/23-01/152, URBROJ: 2178-09/1-23-1 od 6. rujna 2023. god.).

Upravni odjel je donio Odluku o upućivanju Prijedloga 6. izmjena i dopuna Prostornog plana Brodsko-posavske županije i Strateške studije o utjecaju 6. izmjena i dopuna Prostornog plana Brodsko-posavske županije na okoliš na javnu raspravu (KLASA: 351-03/22-01/10, URBROJ: 2178-03-02/5-23-59, od 6. rujna 2023. god.).

#### II.

Javni uvid i javna rasprava Prijedloga 6. IID PP BPŽ i Strateške studije provoditi će se u trajanju od trideset (30) dana, **od 19. rujna do 19. listopada 2023. god.**

#### III.

Prijedlog 6. IID PP BPŽ, Strateška studija i Netehnički sažetak se stavljaju na javni uvid s danom početka javne rasprave u prostorijama Brodsko-posavske županije, Trg pobjede 26a, gdje se uvid može obaviti svakog radnog dana od 8,00 do 14,00 sati, a biti će dostupni javnosti i na mrežnim stranicama Brodsko-posavske županije ([www.bpz.hr](http://www.bpz.hr)).

#### IV.

U sklopu javne rasprave, održati će se javno izlaganje o Prijedlogu 6. IID PP BPŽ i Strateškoj studiji, dana **11. listopada 2023. god.**, s početkom u 10,00 sati u Velikoj vijećnici Brodsko-posavske županije u Slavonskom Brodu, Petra Krešimira IV. br. 1. Javnom izlaganju će prisustvovati predstavnici Upravnog odjela kao nositelji izrade, predstavnici Zavoda za prostorno uređenje Brodsko-posavske županije kao stručni izrađivači Prijedloga 6. IID PP BPŽ i predstavnici ovlaštenika izrađivača Strateške studije, te će

se raspravljati i neposredno odgovarati na postavljena pitanja nazočne javnosti i zainteresirane javnosti.

**V.**

Pozivaju se svi zainteresirani na sudjelovanje u javnoj raspravi. Istodobno sa stavljanjem na javnu raspravu, Upravni odjel dostavlja Prijedlog 6. IID PP BPŽ i Stratešku studiju, na mišljenje tijelima i osobama određenih posebnim propisima, te jedinicama područne (regionalne) i lokalne samouprave.

**VI.**

Za vrijeme trajanja javne rasprave prijedlozi, primjedbe i mišljenja na Prijedlog 6. IID PP BPŽ i Stratešku studiju, mogu se upisati u knjigu primjedbi koja će biti izložena na mjestu javnog uvida, davati u zapisnik za vrijeme javnog izlaganja ili u pisanom obliku nositelju izrade na adresu: Brodsko-posavska županija, Upravni odjel za graditeljstvo, infrastrukturu i zaštitu okoliša, Petra Krešimira IV. br. 1, 35000 Slavonski Brod, odnosno elektronski na email: [ljcuric@bpz.hr](mailto:ljcuric@bpz.hr) (uz naznaku: „Javna rasprava- Prijedlog 6. IID PP BPŽ i Strateška studija“), zaključno sa posljednjim danom javne rasprave, do 19. listopada 2023. god.

**VII.**

Prijedlozi i primjedbe koji nisu dostavljeni u roku ili nisu čitko napisani neće se uzeti u obzir u pripremi Izvješća o javnoj raspravi.

Tijela i osobe sukladno posebnim propisima, sudjeluju u javnoj raspravi, davanjem mišljenja, prijedloga i primjedbi sukladno članku 101. Zakona o prostornom uređenju, te članku 23. stavak 4. Uredbe o strateškoj procjeni utjecaja strategije, plana i programa na okoliš.

**VIII.**

Ova Obavijest se objavljuje u dnevnom tisku, u službenom glasilu jedinice područne (regionalne) samouprave, na oglasnim pločama i mrežnim stranicama Brodsko-posavske županije ([www.bpz.hr](http://www.bpz.hr)).





Dostavna lista:

1. Ministarstvo gospodarstva i održivog razvoja, Uprava za energetiku  
Ulica grada Vukovara 78, 10000 Zagreb
2. Ministarstvo gospodarstva i održivog razvoja, Uprava za zaštitu prirode  
Radnička cesta 80, 10000 Zagreb
3. Ministarstvo gospodarstva i održivog razvoja, Uprava za procjenu utjecaja na okoliš i održivo  
gospodarenje otpadom  
Radnička cesta 80, 10000 Zagreb
4. Ministarstvo gospodarstva i održivog razvoja, Uprava za klimatske aktivnosti  
Radnička cesta 80, 10000 Zagreb
5. Ministarstvo gospodarstva i održivog razvoja, Uprava vodnog gospodarstva i zaštite mora  
Ulica grada Vukovara 220, 10000 Zagreb
6. Ministarstvo gospodarstva i održivog razvoja, Zavod za zaštitu okoliša i prirode,  
Radnička cesta 80/7, 10000 Zagreb
7. Ministarstvo poljoprivrede, Uprava za poljoprivredno zemljište, biljnu proizvodnju i tržište  
Ulica grada Vukovara 78, 10000 Zagreb
8. Ministarstvo poljoprivrede, Uprava za veterinarstvo i sigurnost hrane  
Ulica grada Vukovara 78, 10000 Zagreb
9. Ministarstvo kulture, Konzervatorski odjel u Slavonskom Brodu,  
A. Starčevića 43, 35 000 Slavonski Brod
10. Ministarstvo obrane, Uprava za materijalne resurse  
Služba za vojne nekretnine i zaštitu okoliša  
Trg kralja Petra Krešimira IV. br. 1, 10000 Zagreb
11. Ministarstvo turizma i sporta  
Prisavlje 14, 10000 Zagreb
12. Ministarstvo zdravstva  
Ksaver 200, 10000 Zagreb
13. Ministarstvo mora, prometa i infrastrukture, Uprava za željezničku infrastrukturu i promet  
Prisavlje 14, 10000 Zagreb
14. Ministarstvo mora, prometa i infrastrukture, Uprava unutarnje plovidbe  
Prisavlje 14, 10000 Zagreb
15. Ministarstvo mora, prometa i infrastrukture, Uprava zračnog prometa, elektroničkih  
komunikacija i pošte  
Prisavlje 14, 10000 Zagreb
16. Ministarstvo mora, prometa i infrastrukture  
Uprava za cestovni promet, cestovnu infrastrukturu i inspekciju  
Prisavlje 14, 10000 Zagreb
17. Ministarstvo regionalnog razvoja i fondova Europske unije  
Uprava za strateško planiranje i koordinaciju EU fondova  
Miramarska 22, 10 000 Zagreb

18. Ministarstvo prostornog uređenja, graditeljstva i državne imovine  
Uprava za upravljanje i raspolaganje nekretninama  
Dežmanova 10, 10 000 Zagreb
19. Ministarstvo unutarnjih poslova, Policijska uprava Brodsko-posavska  
Služba zajedničkih upravnih i inspekcijskih poslova  
I. Mažuranića 9, 35 000 Slavonski Brod
20. Ministarstvo unutarnjih poslova, Ravnateljstvo civilne zaštite  
Nehajska 5, 10000 Zagreb
21. HŽ Infrastruktura, Sektor za razvoj, pripremu i provedbu investicija i EU fondova  
Mihanovićeve 12, 10 000 Zagreb
22. Hrvatske šume, UŠP Nova Gradiška  
J.J. Strossmayera 11, 35 400 Nova Gradiška
23. Hrvatske šume, UŠP Vinkovci  
Trg bana Josipa Šokčevića 20, 32 100 Vinkovci
24. Hrvatske autoceste d.o.o. za upravljanje, održavanje i građenje autocesta  
Sektor za investicije i EU fondove  
Širolina 4, 10 000 Zagreb
25. Hrvatske ceste d.o.o., Ispostava Slavonski Brod  
I.G. Kovačića 58. Slavonski Brod
26. Županijska uprava za ceste Brodsko-posavske županije  
I. G. Kovačića 58. Slavonski Brod
27. PLINACRO d.o.o.  
Savske cesta 88 a, 10 000 Zagreb
28. JANAF d.d.  
Miramarska 24, 10 000 Zagreb
29. Hrvatska vodoprivreda, Slavonski Brod, Vodnogospodarski odjel za srednju i donju Savu  
Šetalište braće Radić 22, 35 000 Slavonski Brod
30. HAKOM, Hrvatska regulatorna agencija za mrežne djelatnosti  
Ul. Roberta Frangeša Mihanovića 9, 10 110 Zagreb
31. INA d.d. , Istraživanje i proizvodnja nafte i plina  
A. V. Holjevca 10 p.p. 555, 10 020 Zagreb
32. HOPS d.o.o., Sektor za razvoj, investicije i izgradnju  
Kupska 4, 10000 Zagreb
33. HOPS d.o.o., Prijenosno područje Osijek  
Vukovarska cesta 217, 31000 Osijek
34. HEP ODS Elektra Slavonski Brod  
P. Krešimira IV. br. 11, 35 000 Slavonski Brod
35. Vodovod d.o.o. Slavonski Brod  
Nikole Zrinskog 25, 35 000 Slavonski Brod

36. Vodovod zapadne Slavonije d.o.o.  
Ivana Gundulića 15D, 35 400 Nova Gradiška
37. Brod-plin d.o.o.  
Trg pobjede 5, 35000 Slavonski Brod
38. Plin projekt d.o.o.  
A. Stepinca 36, 35 400 Nova Gradiška
39. Brodsko-posavska županija, Upravni odjel za graditeljstvo, infrastrukturu i zaštitu okoliša  
P. Krešimira IV. br. 1, 35 000 Slavonski Brod
40. Brodsko-posavska županija, Upravni odjel za gospodarstvo i poljoprivredu  
P. Krešimira IV. br. 1, 35 000 Slavonski Brod
41. Javna ustanova Natura Slavonica  
P. Krešimira IV. br. 1, 35 000 Slavonski Brod
42. Regionalni centar za gospodarenje otpadom „Šagulje“  
Trg pobjede 26a, 35 000 Slavonski Brod
43. CTR-razvojna agencija Brodsko-posavske županije  
Trg pobjede 26 a, 35 000 Slavonski Brod
44. Požeško-slavonska županija  
Javna ustanova Zavod za prostorno uređenje Požeško-slavonske županije  
Županijska 7, 34 000 Požega
45. Požeško-slavonska županija  
Županijska 7, 34 000 Požega
46. Sisačko-moslavačka županija  
Javna ustanova Zavod za prostorno uređenje Sisačko-moslavačke županije  
Trg bana Josipa Jelačića 6, 44 000 Sisak
47. Sisačko-moslavačka županija  
S. i A. Radića 36, 44 000 Sisak
48. Osječko-baranjska županija  
Javna ustanova Zavod za prostorno uređenje Osječko-baranjske županije  
Europska avenija 11, 31 000 Osijek
49. Osječko-baranjska županija  
Trg Ante Starčevića 2, 31 000 Osijek
50. Vukovarsko-srijemska županija  
Javna ustanova Zavod za prostorno uređenje vukovarsko-srijemske županije  
Glagoljaška 27, 32 100 Vinkovci
51. Vukovarsko-srijemska županija  
Županijska 9, 32 000 Vukovar
52. - svi gradovi i općine Brodsko-posavske županije

https://mop.gov.hr/novosti/ministarstva/djelokrug-50/prostorno-uredenje-3375/prostorni-planovi-6191/informacije-o-planovima-u-izradi/informacije-o-javnim-raspravama/3683

Ministarstvo prostornog uređenja, graditeljstva i državne imovine

Call centar za obnovu 0800 0017

Pretražite Ministarstvo

Vijesti | O Ministarstvu | Pristup informacijama | Pregled | Državna imovina | ISPU | Obnovljeno.hr | eObnova | eDopvola | EU subvencioniranje | Kontakti

Naslovnica - | O Ministarstvu - | Djelokrug - | Prostorno uređenje - | Prostorni planovi - | Informacije o planovima u izradi -

## Informacije o javnim raspravama

08.09.2023. - Informacija o javnoj raspravi o Prijedlogu II. Izmjena i dopuna Urbanističkog plana uređenja 8 - zona proizvodne namjene Sljeme (I2/I), Općina Lokve  
08.09.2023. | pdf (504kb)

08.09.2023. - Informacija o javnoj raspravi o Prijedlogu 6. izmjena i dopuna Prostornog plana Brodsko-posavske županije i Strateškoj studiji o utjecaju 6. izmjena i dopuna Prostornog plana Brodsko-posavske županije na okoliš  
08.09.2023. | pdf (544kb)

07.09.2023. - Informacija o javnoj raspravi o prijedlogu II. izmjena i dopuna Prostornog plana uređenja Općine Primorski Dolac  
07.09.2023. | pdf (507kb)

07.09.2023. - Informacija o javnoj raspravi o prijedlozima X. izmjena i dopuna PPUO Klinča Sela, I. izmjena i dopuna UPU-a dijela naselja Klinča Sela 1 i I. izmjena i dopuna UPU zone gospodarsko - proizvodne i/ili poslovne namjene Gornja Zdenčina  
07.09.2023. | pdf (431kb)

07.09.2023. - Informacija o održavanju ponovne javne rasprave o prijedlogu VI.

ispriti stranicu  
Podijeli na Facebooku  
Podijeli na Twitteru

The screenshot shows the top navigation bar of the Brodsko-posavska županija website. The main content area is divided into two columns: 'OBAVIJESTI' (News) and 'NATJEČAJI' (Competitions). Under 'OBAVIJESTI', there are four news items: 'OBAVIJEST O PROVEDENJU JAVNE RASPRAVE O PRIJEDLOGU I IZMJENA I DOPUNA PROSTORNOG PLANA BRODSKO-POSAVSKE ŽUPANIJE I STRATEŠKE STUDIE', 'Ovaj tjedan isplate potpora za proizvođače svinja za ublažavanje afričke svinjske kuge', 'OBAVIJEST O TESTIRANJU KANDIDATA/KINJA PRIJAVLJENIH NA JAVNI NATJEČAJ ZA IMENOVANJE PROČELNIKA/ICA UPRAVNIH TIJELA BRODSKO-POSAVSKE ŽUPANIJE', and 'Župan proglašio prirodnu nepogodu na području BPŽ'. Under 'NATJEČAJI', there are four competition items: 'Javno nadmetanje za prodaju rabljenih osobnih vozila u vlasništvu Brodsko-posavske županije', 'Javni poziv za predlaganje programa javnih potreba u kulturi Brodsko-posavske županije za 2024. godinu', 'Javni poziv za dodjelu potpora male vrijednosti za unapređenje govedarstva-krova prvoteličkih pasmina i unajetno ogjemenjivanje na području Brodsko-posavske županije za 2023. godinu', and 'Javni poziv za prikupljanje zahtjeva za dodjelu subvencija za razvoj i unapređenje lovstva u Brodsko-posavskoj županiji za 2023. godinu'. At the bottom of the section, there are buttons for 'SVE OBAVIJESTI' and 'SVI NATJEČAJI', and a star rating of three stars.

The screenshot shows a detailed page on the Brodsko-posavska županija website. The main heading is '6. IZMJENA I DOPUNA PROSTORNOG PLANA BRODSKO-POSAVSKE ŽUPANIJE STRATEŠKA PROCJENA UTJECAJA NA OKOLIŠ'. Below the heading, there are social media sharing icons for Facebook, Twitter, and LinkedIn. A list of documents is provided, including 'Informacije o zaprežnijem postupku i određivanju sadržaja SPUO', 'Odluka o Izradi 6. izmjene i dopuna Prostornog plana Brodsko-posavske županije', 'Odluka o zapreživanju postupka strateške procjene utjecaja na okoliš 6. izmjene i dopuna Prostornog plana Brodsko-posavske županije', 'Odluka o sadržaju Strateškog studija (PDF) (Word)', 'Zajednički opisi (PDF) (Word)', 'Odluka o javnoj raspravi (PDF) (Word)', 'Obavijest o javnoj raspravi (PDF) (Word)', and 'Prijedlog 6. izmjene i dopuna Prostornog plana BPŽ i Strateškog studija utjecaja na okoliš dostupni na [povezici](#)'. On the right side, there is a 'POVEZANO' (Related) section with a list of links: 'O nama', 'Odjel za graditeljstvo i prostorno uređenje', 'Područje za graditeljstvo i prostorno uređenje', 'Ekozavod - regionalni plan', 'Ekozavod - predaja zahtjeva akata za gradnju', 'Odjel za infrastrukturu, zaštitu okoliša i obnovu', 'Infrastruktura', 'Zaštita okoliša', 'Prostori', 'Energetika učinkovitost i OIE', and 'Sternano zbiranje'. Below this is a 'ZAŠTITA OKOLIŠA' (Environmental Protection) section with the text 'Izjela i važnij dokumenti zaštite okoliša i prirode' and 'Dozvole za gospodarenje otpadom, Očevidnici i Evidencije za obavljanje'.



**REPUBLIKA HRVATSKA  
BRODSKO-POSAVSKA ŽUPANIJA  
UPRAVNI ODJEL ZA GRADITELJSTVO,  
INFRASTRUKTURU I ZAŠTITU OKOLIŠA**

KLASA: 351-03/22-01/10  
URBROJ: 2178-03-03/5-23-78  
Slavonski Brod, 11. listopada 2023. godine

## Zapisnik

**Javno izlaganje u okviru javne rasprava o prijedlogu 6. izmjena i dopuna Prostornog plana Brodsko-posavske županije i Strateškoj studiji o utjecaju 6. izmjena i dopuna Prostornog plana Brodsko-posavske županije na okoliš, održano dana 11. listopada 2023. godine s početkom u 10,00 sati u Velikoj vijećnici zgrade Brodsko-posavske županije, Petra Krešimira IV. br. 1, Slavonski Brod**

### Nazočni:

1. Miroslav Jarić, privremeni pročelnik, nadležno tijelo UO za graditeljstvo, infrastrukturu i zaštitu okoliša BPŽ
2. Katica Bošnjaković, UO za graditeljstvo, infrastrukturu i zaštitu okoliša BPŽ
3. Ljiljana Curić, UO za graditeljstvo, infrastrukturu i zaštitu okoliša BPŽ
4. Matej Badrov, predstavnik izrađivača, Zavod za prostorno uređenje BPŽ
5. Blaženka Veselinović, Zavod za prostorno uređenje BPŽ
6. Zdravko Sandak, Zavod za prostorno uređenje BPŽ
7. Dominik Miščančuk, Zavod za prostorno uređenje BPŽ
8. Bojana Nardi, predstavnik ovlaštenika, EKO INVEST d.o.o.
9. Danijela Đaković, predstavnik ovlaštenika EKO INVEST d.o.o.
10. Marinko Stojkov, Inženjering vl. M. Stojkov
11. Vesna Filipović, Centar za razvoj BPŽ
12. Ivan Liakh, DTEK Renewables International B.V.
13. Ivan Palac, DTEK Renewables International B.V.
14. Igor Daidžić, RCGO Šagulje d.o.o.
15. Josip Grgić, RCGO Šagulje d.o.o.
16. Zoran Živić, Brod-plin d.o.o.
17. Ivana Petrinjak, Grad Slavonski Brod
18. Blanka Bobetko Majstorović, Sisačko-moslavačka županija
19. Margarita Malnar, Zavod za prostorno uređenje SMŽ
20. Goran Šalić, Zavod za prostorno uređenje SMŽ
21. Damir Jelić, Hrvatske šume, UŠP Nova Gradiška
22. Ivan Strunje, NECEN RENEWABLES CROATIA d.o.o.

Privremeni pročelnik UO za graditeljstvo, infrastrukturu i zaštitu okoliša, M. Jarić, kao predstavnik nositelja izrade Plana, pozdravio je sve nazočne, ukratko obavijestio o postupku strateške procjene i donošenja Plana, kao i rokovima javne rasprave, te otvorio javno izlaganje.

M. Badrov je iznio uvodne napomene o predmetnim 6. izmjenama i dopunama PP BPŽ, a B. Veselinović je predstavila ciljeve izrade Plana.

Predstavnice ovlaštenika su prezentirale Stratešku studiju utjecaja na okoliš 6. izmjena i dopuna Plana.

Otvorena je rasprava.

B. Bobetko Majstorović je upitala o problemima usklađivanja PP sa Strateškom studijom.

B. Veselinović je odgovorila kako je PP rađen paralelno sa Strateškom studijom, te su utvrđene mjere u Glavnoj ocjeni unesene u odredbe PP, te kako je ograničavajući razlog bilo da je P1 i P2 zemljište, izuzeto za korištenje sunčanih elektrana.

B. Nardi je iznijela kako su u postupku strateške procjene utvrđene dodatne mjere kojima se sprečava degradacija poljoprivrednog zemljišta, te ističe dobru suradnju sa Zavodom.

B. Bobetko Majstorović je ukazala na problem koji se pojavljuje kod procjene kumulativnog utjecaja planiranih sadržaja.

B. Nardi je istaknula kako je analiza utjecaja zahtijevala puno posla, te su se kroz smjernice dani okviri za izradu PP.

D. Jelić je postavio pitanje o korištenju šuma i šumskog zemljišta prilikom postavljanja elektrana.

B. Veselinović je odgovorila kako je prilikom izrade, ucrtana u mjerilu 1:5000, maksimalna površina za sunčane elektrane, što znači da će se prilikom realizacije pojedinih zahvata koristiti manja površina, odnosno da će se za svaki pojedini zahvat raditi procjene utjecaja na okoliš. Kroz planove nižeg reda će se detaljnije definirati obuhvat za svaki pojedini zahvat. Lokacije su u fazi istraživanja kako stoji u odredbama za provođenje. Planirana je dostupnost i za kanalsku mrežu i šume i šumsko zemljište.

M. Badrov je dopunio kako će se kroz procjenu utjecaja na okoliš za svaki pojedini zahvat, detaljnije utvrditi mjere zaštite.

Dogovoreno je kako će se u obliku dwg-a poslati u H. šume obuhvat predmetnih Izmjena i dopuna, te će se H. šume po tome očitovati.

B. Nardi je naglasila kako se kroz odredbe za provođenje, detaljnije obrađuje svaka pojedina lokacija, uzimajući u obzir i šume i šumsko zemljište, te da su generalne mjere propisane za planove nižeg reda. Ukoliko je potrebno, predlaže se tijelima da dodatno istaknu pojedine mjere.

I. Strunje je iznio pohvale za provedbu i inovativnost prilikom izrade PP. Istaknuo je kako su planirane kombinirane sunčane elektrane u PP kao odgovorno rješenje, a osobito naglašava na problem postavljanja agro-solarnih elektrana, kod trajnih nasada. Pohvala da je ovo jedina Županija koja je kombinirane elektrane stavila u PP. Ističe kako je PP vrlo održiv jer je ograničen broj planiranih lokacija, tako da nema dodatnih problema vezanih za mrežu dalekovoda. Naglašava kako lokacija Dragalić nije označena u PP. Pohvaljuje da je pregledna i dobro napravljena tablica sa mjerama.

M. Badrov je pojasnio kako PP mora biti usmjeravajući, a ne ograničavajući, te se tako vodilo i prilikom izrada ovih Izmjena i dopuna.

B. Veselinović je pojasnila kako je dug put donošenja Izmjena i dopuna Plana da bi bilo određenih ograničenja, a kroz planove na lokalnoj razini će se lakše provesti planirano. Zahtjev za lokaciju u općini Dragalić je dostavljen van roka, ali je moguće planirati u PP Općine Dragalić.

M. Jarić je potvrdio kako je PP realan i ostvariv. Kako nije bilo više dodatnih pitanja, zatvoreno je javno izlaganje. Još su jednom prisutni obaviješteni o trajanju javne rasprave i mogućnosti uvida u dokumentaciju i dostave primjedbi i mišljenja.

Javno izlaganje je završilo u 11,20 sati.

Zapisnik vodila:

Lilijana Curić





**BRODSKO-POSAVSKA ŽUPANIJA**

**UPRAVNI ODJEL ZA GRADITELJSTVO, INFRASTRUKTURU I ZAŠTITU OKOLIŠA**






Javna rasprava o Prijedlogu 6. izmjena i dopuna Prostornog plana Brodsko-posavske županije i Strateškoj studiji o utjecaju 6. izmjena i dopuna Prostornog plana Brodsko-posavske županije na okoliš

- javno izlaganje, 11. listopada 2023. godine, s početkom u 10,00 sati u Velikoj vijećnici Brodsko-posavske županije, Petra Krešimira IV. br. 1, Slavonski Brod

Nazočnici:

Redni broj	IME I PREZIME	INSTITUCIJA, USTANOVA, UDRUGA, GRADANI,...	KONTAKT (tel., email)	POTPIS
1	BOJANA NARONI	EKO INVEST d.o.o.		B.Naroni
2	Daniela Đoković	EKO INVEST d.o.o.		Daniela Đoković
3	ZORANKO STANIĆ	ZAVOD ZA PROJEKTOVANJE I UREĐENJE		Zoranko Stanić
4	DOMINIK MIŠIĆ	ZAVOD ZA PROSTORNO UREĐENJE		Dominić
5	MATEJKA VESELIĆ	- II -		M. Veselić
6	MATEJ BADIČOV	ZAVOD ZA PROSTORNO UREĐENJE BPŽ		M. Badičov
7	MARINKO STOJKOVIĆ	Inženjering, vl. M. Stojković		M. Stojković

Redni broj	IME I PREZIME	INSTITUCIJA, USTANOVA, UDRUGA, GRADANI,...	KONTAKT (tel., email)	POTPIS
8.	IVANA PEKRIČIĆ	GRAD SLAVONSKI BROD, UPRAVNI ODJEL ZA GRADITELJSTVO, PROSTORNO UREĐENJE I ZAŠTITU OKOLIŠA		Ivana Pekričić
9.	KATICA BOŠNJAKOVIĆ	BPŽ - UO ZA PROSTORNO UREĐENJE I ZAŠTITU OKOLIŠA		Katica Bošnjaković
10.	VEŠNA FILIPOVIĆ	CENTAR ZA RAZVOJ BRODSKO-POSAVSKE ŽUPANIJE		Vešna Filipović
11.	Ivan Liakh	DTEK Renewables International B.V.		Ivan Liakh
12.	Ivan Palac	DTEK Renewables International B.V.		Ivan Palac
13.	Igor Dukić	RCGO Jęgubje d.o.o.		Igor Dukić
14.	Josip Grgić	RCGO Jęgubje d.o.o.		Josip Grgić
15.	ZORAN ŽIWIĆ	EPD - MUN d.o.o.		Zoran Živić
16.	MIROSLAV JARI	BPŽ		Miroslav Jari
17.	BLANKA BOBETKOVIĆ	SISAČKO-MOSLAVAČKA ŽUPANIJA, UO ZA PROSTORNO UREĐENJE...		Blanka Bobetković

Redni broj	IME I PREZIME	INSTITUCIJA, USTANOVA, UDRUGA, GRAĐANI,...	KONTAKT (tel., email)	POTPIS
18.	MARGITA MALNAR	ZAVOD ZA PROSTORNO UREĐENJE SHTZ		
19.	GOCEAL ŠALIC	ZAVOD ZA PROSTORNO UREĐENJE SHTZ		
20.	JAMIRA JELIC	USP NOVA GRADISKA		
21.	IVAN STRUNE	NEGEN RENEWABLES CROATIA D.O.O.		
22.	LILJANA CERIC	BPŽ U OBLASTI ENERGETIKE, INFRASTRUKTURE I TRANSPORTA		



**REPUBLIKA HRVATSKA**  
**BRODSKO-POSAVSKA ŹUPANIJA**  
UPRAVNI ODJEL ZA GRADITELJSTVO,  
INFRASTRUKTURU I ZAŠTITU OKOLIŠA

## **KNJIGA PRIMJEDBI**

**JAVNA RASPRAVA**  
**O PRIJEDLOGU 6. IZMJENA I DOPUNA PROSTORNOG PLANA**  
**BRODSKO-POSAVSKE ŹUPANIJE I STRATEŠKE STUDIJE**  
**UTJECAJA 6. IZMJENA I DOPUNA PROSTORNOG PLANA**  
**BRODSKO-POSAVSKE ŹUPANIJE NA OKOLIŠ**

FAZA: PRIJEDLOG PLANA  
JAVNI UVID OD 19.09.2023. DO 19.10.2023. GOD.

NOSITELJ IZRADE: BRODSKO-POSAVSKA ŹUPANIJA, UPRAVNI ODJEL ZA  
GRADITELJSTVO, INFRASTRUKTURU I ZAŠTITU OKOLIŠA

IZRAĐIVAČ PLANA: ZAVOD ZA PROSTORNO UREĐENJE  
BRODSKO-POSAVSKE ŹUPANIJE

IZRAĐIVAČ STRATEŠKE STUDIJE: EKO INVEST d.o.o., Zagreb

6. IJD PP BPŽ I STRATEŠKA STUDIJA UTJECAJA 6. IJD PP BPŽ NA OKOLIŠ

JAVNI UVID


7. PRAVO PRISUŠNOSTI I PRIMJEDBE

IME I PREZIMETVORKA	
ADRESA	
TELEFON	

8. SAOPĆENJE O PRIMJEDBI

Tijekom javne rasprave  
u kućnoj primjedbi nije  
voljelo suditi jedne  
primjedbe.

dane 20. listopada 2023. god.



DATUM PRIMJEDBE	
POTPIS PODNOSITELJA PRIMJEDBE	



REPUBLIKA HRVATSKA  
BRODSKO-POSAVSKA ŽUPANIJA  
UPRAVNI ODJEL ZA GRADITELJSTVO,  
INFRASTRUKUTRU I ZAŠTITU OKOLIŠA

KLASA: 351-02/22-01/10  
URBROJ: 2178-03-02/5-23-85  
Slavonski Brod, 23. listopada 2023. godine

REPUBLIKA HRVATSKA  
BRODSKO-POSAVSKA ŽUPANIJA  
2178/07 ZAVOD ZA PROSTORNO UREĐENJE  
SLAVONSKI BROD

Primljena:	24.10.2023
Klasifikacijska oznaka	
Uredbeni broj	2178-03/02-02/02
	2178-03-02-03-34
g. jod.	RG
rad.	
Vrij.	

- ZAVOD ZA PROSTORNO UREĐENJE BPŽ  
- ovdje
- EKOINVEST d.o.o.  
Draškovićeve 50, 10000 Zagreb

**PREDMET: Javna rasprava: Prijedlog 6. izmjena i dopuna Prostornog plana Brodsko-posavske županije i Strateška studija utjecaja na okoliš 6. izmjena i dopuna Prostornog plana Brodsko-posavske županije**  
- zaprimljena mišljenja, dostavljaju se:

Poštovani,

dana 19. listopada 2023. godine, zatvorena je javna rasprava u postupku Strateške procjene utjecaja na okoliš 6. izmjena i dopuna Prostornog plana Brodsko-posavske županije i donošenja 6. izmjena i dopuna Prostornog plana Brodsko-posavske županije.

U skladu sa odredbama članka 24. Uredbe o strateškoj procjeni utjecaja strategije, plana i programa na okoliš („Narodne novine“, br. 3/17), dostavljaju se, u tijeku javne rasprave zaprimljena mišljenja javnopравnih tijela i osoba, na očitovanje ovlašteniku i izrađivaču, te zapisnik sa javnog izlaganja, kao i kopija knjige primjedbi.

Za vrijeme trajanja javne rasprave, od 19. rujna do 19. listopada 2023. godine, na adresu Upravnog odjela u pisanom obliku, te elektronski na email: [ljcuric@bpz.hr](mailto:ljcuric@bpz.hr), zaprimljeno je 21 mišljenje tijela i osoba, te 1 mišljenje javnosti, koji se dostavljaju u pravitku:

REDNI BROJ	NAZIV TIJELA	OZNAKA
1.	OSJEČKO-BARANJSKA ŽUPANIJA UO ZA PROSTORNO UREĐENJE, GRADITELJSTVO I ZAŠTITU OKOLIŠA	KLASA:351-04/23-04/3 URBROJ:2158-16/36-23-2 OD 19.9.2023. GOD.
2.	VUKOVARSKO-SRIJEMSKA ŽUPANIJA, SLUŽBA ZA PROSTORNO PLANIRANJE, GRADNJU I ZAŠTITU OKOLIŠA, ODSJEK ZA ZAŠTITU OKOLIŠA I PRIRODE	KLASA:351-01/23-12/04 URBROJ:2196-14-01-23-3, OD 21.9.2023. GOD.
3.	HAKOM	KLASA:350-05/22-01/190 URBROJ:376-05-3-23-05 OD 20.9.2023. GOD.
4.	MUP, RAVNATELJSTVO CIVILNE ZAŠTITE, PODRUČNI URED CIVILNE ZAŠTITE OSIJEK, SLUŽBA CIVILNE ZAŠTITE SLAVONSKI BROD	KLASA:350-02/23-02/5 URBROJ:511-01-384-23-7 OD 25.9.2023. GOD.
5.	MINISTARSTVO TURIZMA I SPORTA	KLASA:350-02/22-02/510 URBROJ:529-05-01-02/1-23-5, OD 20.9.2023. GOD.
6.	POŽEŠKO-SLAVONSKA ŽUPANIJA, UO ZA PROSTORNO UREĐENJE, GRADITELJSTVO I ZAŠTITU OKOLIŠA, ODSJEK ZA ZAŠTITU OKOLIŠA I PRIRODE	KLASA:351-02/23-01/8 URBROJ:2177-07-02/1-23-2, OD 22.9.2023. GOD.
7.	HRVATSKE AUTOCESTE D.O.O.	KLASA:350-01/23-01/66 URBROJ:4211-100-23-02, OD 26.9.2023. GOD.
8.	OPĆINA KLAKAR	KLASA:350-02/23-01/03

		URBROJ:2178-7-01-23-2 OD 4.10.2023. GOD.
9.	PLINACRO D.O.O.	KLASA:PL/22-01/1866 UR.BR.:T/LB1-23-04, OD 5.10.2023. GOD.
10.	MINISTARSTVO OBRANE, UPRAVA ZA MATERIJALNE REŠURSE, SEKTOR ZA VOJNU INFRASTRUKTURU I ZAŠTITU OKOLIŠA, SLUŽBA ZA VOJNO GRADITELJSTVO I ENERGETSKU UČINKOVITOST	KLASA:350-01/22-02/369 URBROJ:512M3-020201-23-8, OD 5.10.2023. GOD.
11.	INA D.D.	RE:001/50457184/25-09- 23/1627/AK, OD 10.10.2023. GOD.
12.	HRVATSKA AGENCIJA ZA CIVILNO ZRAKOPLOVSTVO	KLASA:350-02/23-01/31 URBROJ:116-05-01-23-2, OD 10.10.2023. GOD.
13.	ZAVOD ZA PROSTORNO PLANIRANJE D.D. OSIJEK	BR. 173/2023 OD 11.10.2023. GOD.
14.	HOPS D.D. PRIJENOSNO PODRUČJE OSIJEK	KLASA:700/23-16/01 URBROJ:3-002-001-02/IP-23- 68, OD 10.10.2023. GOD.
15.	HRVATSKE ŠUME D.O.O. UŠP VINKOVCI	KLASA:VK/22-01/497 URBROJ:01-00-06/01-23-06, OD 10.10.2023. GOD.
16.	HRVATSKE ŠUME D.O.O., UŠP NOVA GRADIŠKA	KLASA:NG/22-01/697 URBROJ:16-00-06/02-23-04, OD 13.10.2023. GOD.
17.	BPŽ, UPRAVNI ODJEL ZA GOSPODARSTVO I POLJOPRIVREDU	KLASA:329-01/23-01/38 URBROJ:2178-04-02/06-23-02, OD 16.10.2023. GOD.
18.	OPĆINA CERNIK	KLASA:351-02/22-01/01 URBROJ:2178-16-02-23-17, OD 17.10.2023. GOD.
19.	HŽ INFRASTRUKTURA D.O.O.	BR. 7215/23, 1.3.1.M.R, OD 16.10.2023. GOD.
20.	HRVATSKE CESTE D.O.O., SEKTOR ZA PRIPREMU, GRAĐENJE I REKONSTRUKCIJU, ODJEL ZA STRATEŠKO PLANIRANJE	KLASA:350-02/12-01/27 URBROJ:345-400-440- 441/516-23-17/DB, OD 18.10.2023. GOD.
21.	OPĆINA BEBRINA	KLASA:350-01/22-01/12 URBROJ:2178-2-01-23-4, OD 17.10.2023. GOD.
22.	mišljenje javnosti: gđa. SLAVICA LEMAČIĆ, SLAVONSKI BROD	od 19.10.2023. god.

Za vrijeme trajanja javne rasprave u knjizi primjedbi nije zabilježena niti jedna primjedba niti mišljenje.

S poštovanjem,

Privitci:  
- kao u tekstu



6512JA  
1852



REPUBLIKA HRVATSKA  
OSJEČKO-BARANJSKA ŽUPANIJA  
UPRAVNI ODJEL ZA PROSTORNO UREĐENJE,  
GRADITELJSTVO I ZAŠTITU OKOLIŠA

KLASA: 351-04/23-04/3  
URBROJ: 2158-16/36-23-2  
Osijek, 19. rujna 2023.

REPUBLIKA HRVATSKA  
BRODSKO-POSAVSKA ŽUPANIJA  
31111-03 UPRAVNI ODJEL ZA GRADITELJSTVO,  
INFRASTRUKTURU I ZAŠTITU OKOLIŠA - SLAVONSKI BROD

Primijeno: 21.09.2023		
Klasifikacijska oznaka	Ustroj. jed.	
351-03/22-01/10	03	
Uredbeni broj	Pri.	Vrij.
23-62		

BRODSKO-POSAVSKA ŽUPANIJA  
UPRAVNI ODJEL ZA GRADITELJSTVO,  
INFRASTRUKTURU I ZAŠTITU OKOLIŠA  
PETRA KREŠIMIRA IV 1  
35000 SLAVONSKI BROD

**PREDMET:** Posebna obavijest o javnoj raspravi o Prijedlogu 6. izmjena i dopuna Prostornog plana Brodsko-posavske županije i Strateškoj studiji utjecaja na okoliš 6. izmjena i dopuna Prostornog plana Brodsko-posavske županije  
- mišljenje o Strateškoj studiji, daje se

Veza vaša KLASA: 351-03/22-01/10, URBROJ: 2178-03-02/5-23-61 od 11. rujna 2023.

Slijedom vašeg zahtjeva pod gore navedenom klasom, sukladnog odredbi članka 23. stavak 2. Uredbe o strateškoj procjeni utjecaja strategije, plana i programa na okoliš („Narodne novine“, broj 3/17) u kojem nas pozivate da dostavimo mišljenje o Strateškoj studiji utjecaja na okoliš 6. izmjena i dopuna Prostornog plana Brodsko-posavske županije, ovaj Upravni odjel nakon uvida u dokumentaciju dostupnu na internetskim stranicama Brodsko-posavske županije na poveznici (<https://www.bpzzpu.hr/>), daje mišljenje da iz područja naše nadležnosti na istu nema primjedbi.



OSJEČKO-BARANJSKA ŽUPANIJA  
UPRAVNI ODJEL ZA ZAŠTITU OKOLIŠA  
I UPRAVNO PRAVNE POSLOVE

Sanja Adam

LJ1204  
1565



REPUBLIKA HRVATSKA BRODSKO-POSAVSKA ŽUPANIJA 2178/1-03 UPRAVNI ODJEL ZA GRADITELJSTVO, INFRASTRUKTURU I ZAŠTITU OKOLIŠA - SLAVONSKI BROD		
Primljeno:	25.09.2023	
Klasifikacijska oznaka	151-03/22-01/10	Uslroj. jed. 03
Uredbeni broj	23-63	Pri. Vrij. - -

KLASA: 351-01/23-12/04  
URBROJ: 2196-14-01-23-3  
Vukovar, 21. rujna 2022. godine

**BRODSKO-POSAVSKA ŽUPANIJA**  
Upravni odjel za graditeljstvo,  
infrastrukturu i zaštitu okoliša  
Petra Krešimira IV br. 1  
HR-35000 Slavonski Brod

**Predmet: Zahtjev za izdavanje mišljenja o sadržaju strateške studije u postupku strateške procjene utjecaja na okoliš – 6. Izmjena i dopune Prostornog plana Brodsko-posavske županije**  
- *mišljenje, dostavlja se*

Na temelju Vašeg zahtjeva KLASA: 351-03/22-01/10, URBROJ: 2178-03-02/5-23-61 od 11. rujna 2023. godine, za izdavanjem mišljenja o sadržaju strateške studije u postupku Strateške procjene utjecaja na okoliš za 6. Izmjene i dopune Prostornog plana Brodsko-posavske županije, očitujemo se kako slijedi:

u odnosu na propisani obvezni sadržaj strateške studije Priloga I. Uredbe o strateškoj procjeni utjecaja strategije, plana i programa na okoliš ("Narodne novine", broj 03/17) **nemamo dodatnih zahtjeva u pogledu sadržaja studije predmetnog plana.**

S poštovanjem,

**ZAMJENICA PROČELNIKA:**

Nataša Radojčić, mag. biol. univ. spec. oecol.



**DOSTAVITI sa povratnicom:**

1. naslovu,
2. evidencija, ovdje,
3. pismohrana, ovdje.





KLASA: 350-05/22-01/190  
URBROJ: 376-05-3-23-05  
Zagreb, 20. rujna 2023.

L JIKJA

REPUBLIKA HRVATSKA BRODSKO-POSavsKA ŽUPANIJA 2778-1-03 UPRAVNI ODJEL ZA GRADITELJSTVO, INFRASTRUKTURU I ZAŠTITU OKOLIŠA - SLAVONSKI BROD		
Prijeto: 26. 09 2023		
Klasifikacijska oznaka	Ustroj. jed.	
351-03/22-01/10	03	
Uredbeni broj	Prih.	Vrij.
25-64		

Republika Hrvatska  
Brodsko-Posavska županija  
Upravni odjel za graditeljstvo, infrastrukturu i zaštitu okoliša  
Sjedište Slavonski Brod  
Petra Krešimira IV 1  
35000 Slavonski Brod

**Predmet:** Brodsko-Posavska županija  
VI. Izmjene i dopune Prostornog plana Brodsko - posavske županije  
-mišljenje o usklađenosti konačnog prijedloga plana s utvrđenim  
zahtjevima iz članka 90. ZOPU

Veza: Vaš dopis KLASA:351-03/22-01/10, URBROJ: 2178-03-02/5-23-61, od 11. rujna 2023.

Poštovani,

vašim dopisom od ove Agencije zatražili ste da vam na osnovu čl. 101. Zakona o prostornom uređenju (NN 153/13, 65/17, 114/18, 39/19, 98/19, 67/23) i čl. 59. st. (3) Zakona o elektroničkim komunikacijama (NN br. 76/22) izda mišljenje na konačni prijedlog VI. Izmjene i dopune Prostornog plana Brodsko - posavske županije.


Uvidom u dostavljeni konačni prijedlog VI. Izmjene i dopune Prostornog plana Brodsko - posavske županije **potvrđujemo** da je isti **usklađen s našim zahtjevima**.

S poštovanjem,

**RAVNATELJ**  
**mr.sc. Miran Gosta**  
(elektronički potpisala ovlaštena osoba)


Dostaviti:  
1. Naslovu preporučeno

**JOSIP ŠAJNOVIĆ**  
HR-6432595109



Elektronički potpisane: 21.09.2023T08:58:12 (UTC:2023-09-21T06:58:12Z)  
Provjera: <https://easotpis.rnd.hr/provjera>  
Broj sigla: 5fa6d08c-350a-4db3-b4e6-9a095b7a5379

Vjerodostojnost ovog dokumenta možete provjeriti skeniranjem QR koda. Ako je dokument skeniran prikazom izometrije u digitalnom obliku, HAKOVI potvrđuje njegovu vjerodostojnost.



LJILJA  
1579



REPUBLIKA HRVATSKA  
MINISTARSTVO UNUTARNJIH POSLOVA  
RAVNATELJSTVO CIVILNE ZAŠTITE  
PODRUČNI URED CIVILNE ZAŠTITE OSIJEK  
SLUŽBA CIVILNE ZAŠTITE SLAVONSKI BROD



REPUBLIKA HRVATSKA  
BRODSKO-POSAVSKA ŹUPANIJA  
2178/1-03 U-RAVNATELJSTVO ZA GRADITELJSTVO  
INFRASTRUKTURU I ZAŠTITU OKOLIŠA - SLAVONSKI BROD

Primljeno:	26. 09. 2023	
Klasifikacijska oznaka	351-03/22-01/10	
Ustroj. jed.	03	
Uredžbeni broj	25-05	
Pril.		Vrij

KLASA: 350-02/23-02/5  
URBROJ: 511-01-384-23-7  
Slavonski Brod, 25. rujna 2023.

BRODSKO-POSAVSKA ŹUPANIJA  
PETRA KREŠIMIRA IV 1  
35000 Slavonski Brod

**PREDMET: BRODSKO-POSAVSKA ŹUPANIJA, Prijedlog 6. ID PPBPŽ I  
Strateška studija  
- daje se mišljenje**

**Veza: vaša KLASA: 351-03/22-01/10, URBROJ: 2178-03-02/5-23-61  
od 11. rujna 2023. godine**

Na temelju vašeg poziva (broj i datum iz veze) Služba civilne zaštite Slavonski Brod nema primjedbi na Prijedlog predmetnog Plana i Strateške studije utjecaja na okoliš.

Za sva dodatna pitanja osoba za kontakt je Źeljko Valešić, broj telefona: 035/416-708, broj mobitela: 091/59-04-555, adresa elektroničke pošte: zvalesic@mup.hr

S poštovanjem,



DOSTAVITI:  
- naslovu - (elektroničkom poštom: ljcuric@bpz.hr)  
- pismohrani - ovdje

L 71274  
1580



REPUBLIKA HRVATSKA  
MINISTARSTVO TURIZMA I SPORTA

KLASA: 350-02/22-02/510  
URBROJ: 529-05-01-02/1-23-5  
Zagreb, 20. rujna 2023.



REPUBLIKA HRVATSKA/21616151  
BRODSKO-POSAVSKA ŽUPANIJA  
2178/1-03 UPRAVNI ODJEL ZA GRADITELJSTVO,  
INFRASTRUKTURU I ZAŠTITU OKOLIŠA - SLAVONSKI BROD

Primljeno: 16 09 2023	Ustroj. jed.
Klasifikacijska oznaka 351-03/22-01/10	03
Urudžbeni broj 23-66	Pril. Vrij.

BRODSKO-POSAVSKA ŽUPANIJA  
Upravni odjel za graditeljstvo,  
infrastrukturu i zaštitu okoliša

**PREDMET:** Javna rasprava o Prijedlogu VI. Izmjena i dopuna Prostornog plana Brodsko-posavske županije te Strateške studije utjecaja na okoliš - mišljenje, daje se

**Veza:** KLASA: 351-03/22-01/10; URBROJ: 2178-03-02/5-23-61 od 11. rujna 2023.

Poštovani,

nastavno na Vaš dopis kojim nas pozivate na sudjelovanje u postupku javne rasprave o Prijedlogu VI. Izmjena i dopuna Prostornog plana Brodsko-posavske županije (dalje: Izmjena i dopuna Plana) te Strateške studije utjecaja na okoliš (dalje: Studija), Ministarstvo turizma i sporta se očituje u nastavku.

Budući da se izmjene u odredbama za provođenje odnose na provedbu energetske politike i strategije Republike Hrvatske u smislu smanjenja emisije stakleničkih plinova te poticanja energetske učinkovitosti uz mjere zaštite okoliša iz Studije, Ministarstvo turizma i sporta podupire usvajanje dokumenta Izmjene i dopune Plana te se ovim putem očituje kako nema primjedbi iz područja svoje nadležnosti na gore navedene dokumente.

S poštovanjem,





671274 1584

REPUBLIKA HRVATSKA BRODSKO-POSAVSKA ŽUPANIJA 2177 1-03 UPRAVNI ODJEL ZA GRADITELJSTVO, INFRASTRUKTURU I ZAŠTITU OKOLIŠA - SLAVONSKI BROD			
Prijelazno: 27. 09. 2023			
Klasifikacijska oznaka		Ustroj. jed.	
351-03/22-01/10		03	
Uredbeni broj		Prih.	Vrij.
23.67			

KLASA: 351-02/23-01/8  
URBROJ: 2177-07-02/1-23-2  
Požega, 22. rujna 2023.

**Brodsko-posavska županija**  
**Upravni odjel za graditeljstvo, infrastrukturu i**  
**zaštitu okoliša**  
**Petra Krešimira IV. br.1, 35 000 Slavonski Brod**

**PREDMET:** 6. izmjene i dopune Prostornog plana Brodsko-posavske županije  
-Mišljenje, dostavlja se

**Veza:** KLASA: 351-03/22-01/10, URBROJ: 2178-03-02/5-23-61 od 11. rujna 2023. godine

Upravni odjel za prostorno uređenje, graditeljstvo i zaštitu okoliša Požeško-slavonske županije, Odsjek za zaštitu okoliša i prirode, zaprimio je Vašu obavijest o provođenju javne rasprave o Prijedlogu 6. izmjena i dopuna Prostornog plana Brodsko-posavske županije i Strateškoj studiji utjecaja na okoliš 6. izmjena i dopuna Prostornog plana Brodsko-posavske županije te ste, na predmetne dokumente, zatražili dostavljanje mišljenja sukladno članku 101. stavak 1. Zakona o prostornom uređenju („Narodne novine“, broj: 153/13, 65/17, 114/18, 39/19, 98/19, 97/23) i članku 23. stavak 2. Uredbe o strateškoj procjeni utjecaja strategije, plana i programa na okoliš (NN, br. 3/2017.).

Uvidom u dokumente objavljene na mrežnim stranicama Brodsko-posavske županije ([www.bpz.hr](http://www.bpz.hr), link: [http://bpzpu.hr/down/PRIJEDLOG\\_PLANA\\_6IID\\_PPBPZ-JAVNA\\_RASPRAVA.zip](http://bpzpu.hr/down/PRIJEDLOG_PLANA_6IID_PPBPZ-JAVNA_RASPRAVA.zip)), sukladno članku 23. stavak 2. Uredbe o strateškoj procjeni utjecaja strategije, plana i programa na okoliš (NN, br. 3/2017.), Upravni odjel za prostorno uređenje, graditeljstvo i zaštitu okoliša Požeško-slavonske županije, Odsjek za zaštitu okoliša i prirode nema primjedbi ni prijedloga vezano na predmetne dokumente.

Voditeljica Odsjeka:  
Renata Obradović, dipl.oec.

**DOSTAVITI:**  
① Naslovu  
2. Evidencija  
3. Pismohrana

**RENATA OBRADOVIĆ**  
HR-51883204421



Elektronički potpisano: 23.09.2023T16:27:40 [UTC:2023-09-23T13:27:40Z]  
Provjera: <https://epotpis.rnm.hr/provjera>  
Broj rapisa: 6d9d03f-3dca-4d5f-8efc-f3113426185



IZJAVLJENJE  
Konačno izvješće o provedbi javne rasprave  
za odabir najboljeg prijedloga za izradu  
dokumenta za potrebe izrade projekta  
"Izrada projekata za potrebe izrade projekta"

Broj: 100/2023  
100/2023  
100/2023

U skladu s odredbama čl. 10. stavka 1. Zakona o javnoj raspravi  
i čl. 10. stavka 2. Zakona o javnoj raspravi, a u skladu s  
odredbama čl. 10. stavka 3. Zakona o javnoj raspravi  
i čl. 10. stavka 4. Zakona o javnoj raspravi, izjavljujem  
da je prijedlog najbolji prijedlog za izradu dokumenta  
za potrebe izrade projekta "Izrada projekata za potrebe  
izrade projekta" i da je isti prihvaćen kao najbolji  
prijedlog za izradu dokumenta za potrebe izrade projekta  
"Izrada projekata za potrebe izrade projekta".

U Zagrebu, 23.09.2023.  
Renata Obradović

100/2023  
100/2023  
100/2023

LJICJA 1609

**HRVATSKE  
AUTOCESTE**

Hrvatske autoceste d.o.o.

Društvo s ograničenom odgovornošću, za upravljanje, građenje i održavanje autocesta  
Ulica Stjepana Široke 4, Zagreb, Hrvatska • info@hac.hr • tel.: +385 1 46 94 444 • www.hac.hr  
Društvo upisano kod Trgovačkog suda u Zagrebu pod brojem: 080391688 • Temeljni kapital: 17.405.280,00 EUR  
OIB: 57500462912 • MB: 1554964 • IBAN: HR87 2340 0091 1100 2359 5 kod Privredne banke Zagreb d.d.  
Direktor: dr.sc. Boris Huzjan dipl.ing.građ.

KLASA: 350-01/23-01/66

URBROJ: 4211-100-23-02

Zagreb, 26.9.2023.

REPUBLIKA HRVATSKA  
BRODSKO-POSAVSKA ŽUPANIJA  
2178/03 UPRAVNI ODJEL ZA GRADITELJSTVO  
INFRASTRUKTURU I ZAŠTITU OKOLIŠA - SLAVONSKI BROD

Prijeto: 02.10.2023	
Klasifikacijska oznaka	Ustroj. jst.
351-03/22-01/10	03
Uredbeni broj	Pril. Vrij.
23-68	

REPUBLIKA HRVATSKA  
BRODSKO-POSAVSKA ŽUPANIJA  
UPRAVNI ODJEL ZA GRADITELJSTVO  
INFRASTRUKTURU I ZAŠTITU  
OKOLIŠA  
Petra Krešimira IV br.1  
35000 SlavonSKI Brod

**PREDMET:** Javna rasprava o Prijedlogu 6.izmjena i dopuna Prostornog plana Brodsko–posavske županije i Strateškoj studiji utjecaja na okoliš 6. izmjena i dopuna Prostornog Plana Brodsko-posavske županije

- mišljenje, dostavlja se

Vaša veza: Klasa: 351-03/22-01/10, Ur.broj:2178/03-02/5-23-61 od 11. rujna 2023. god.

Poštovani,

temeljem Vašeg zahtjeva za davanjem Mišljenja u postupku provedbe strateške procjene utjecaja na okoliš 6. izmjene i dopune Prostornog plana Brodsko-posavske županije, Hrvatske autoceste d.o.o. Vam dostavljaju temeljem Zakona o zaštiti okoliša, Zakona o zaštiti prirode i Uredbe o strateškoj procjeni utjecaja strategije, plana i programa na okoliš slijedeće očitovanje.

Hrvatske autoceste d.o.o. na području Brodsko - posavske županije planiraju izvođenje Čvora Staro Petrovo Selo na pravcu A3 koji se nalazi na granici razgraničenja (od 15+700-16+000 km) s državnom brzom cestom u nadležnosti Hrvatskih cesta d.d. (0+000-15+700 km). Čvor Staro Petrovo Selo trenutno je u fazi projektiranja. Ishođena je lokacijska dozvola za cijeli zahvat. U tijeku je izrada glavnog projekta. Također je u planu Čvor Andrijevc, koji se po idejnom rješenju nalazi na cca km 78 dionice A5 Đakovo – Sredanci i trenutno je u fazi izrade idejnog projekta.

Sukladno navedenom predlažemo da se navedeni zahvati obrade u strateškoj procjeni utjecaja na okoliš tijekom postupka strateške procjene utjecaja na okoliš 6.izmjene i dopune Prostornog plana Brodsko-posavske županije.

S poštovanjem,

Direktor

dr.sc. Boris Huzjan, dipl.ing.građ.

Digitally signed by:  
BORIS HUZJAN

Date:  
27-ruj-2023  
08:08:45

DN:  
C=HR  
O=HRVATSKE AUTOCESTE  
2.5.4.97=1320485235370  
L=ZAGREB  
S=BORIS  
O=BORIS  
CN=BORIS HUZJAN  
2N=HR53863323408.1.21



L71LJA 1G34

U



REPUBLIKA HRVATSKA  
BRODSKO-POSAVSKA ŽUPANIJA



OPĆINA KLAKAR  
OPĆINSKI NAČELNIK

OIB 61145614093

Klakar 26a, Klakar, 35208 Ruščica

Tel: 035/226-127; 035/226-073;

Fax: 035/226-079

e-mail: [opcina.klakar@sh.hr](mailto:opcina.klakar@sh.hr)

KLASA: 350-02/23-01/03

URBROJ:2178-7-01-23-2

Klakar, 04. listopada 2023. god

REPUBLIKA HRVATSKA BRODSKO-POSAVSKA ŽUPANIJA 2178-03 UPRAVNI ODJEL ZA GRADITELJSTVO, INFRASTRUKTURU I ZAŠTITU OKOLIŠA - SLAVONSKI BROD	
Primljeno:	05.10.2023
Klasifikacijska oznaka	Ustroj jed.
351-03/22-01/10	03
Uredbeni broj	Pri Vrij.
23-69	

**BRODSKO-POSAVSKA ŽUPANIJA**

Upravni odjel za graditeljstvo,  
infrastrukturu i zaštitu okoliša  
Petra Krešimira IV. br. 1  
35000 Slavonski Brod

**PREDMET:** Primjedba na 6. izmjene i dopune Prostornog plana Brodsko-posavske županije i Stratešku studiju

- prijedlog za ublažavanjem mjera
- daje se

Poštovani,

U Prijedlogu 6. izmjena i dopuna prostornog Plana Brodsko-posavske županije i Strateškoj studiji o utjecaju 6. Izmjena i dopuna prostornog plana Brodsko -posavske županije na okoliša, a koja je trenutno na uvidu i javnoj raspravi postoje određena ograničenja koja predstavljaju smetnju i ometaju dinamiku i postupak građenja u Poslovnoj zoni „Jelas“ Ruščica, Općina Klakar, a samim time i usporavaju razvojni potencijal same Poduzetničke zone.


Planirana Industrijska zona, tj. Poslovna zona „Jelas“ Ruščica, općina Klakar se nalazi u području koje je u važećoj prostorno-planskoj dokumentaciji označeno kao područje za gospodarsku namjenu.

Dio površina navedene zone se nalazi u području ekološke mreže: Područje očuvanja značajnog za ptice (POP) HR 10005 Jelas polje.

Slijedom navedenog predlažemo da se mjere koje se odnose direktno na ovu lokaciju ublaže i propisuju na nivou potrebne procjene utjecaja na okoliš za svaki pojedini zahvat za koje će se provoditi postupak.

U nadi povoljnog rješenja!

S poštovanjem,

  
OPĆINSKI NAČELNIK  
Tomislav Pendić  




REPUBLIKA HRVATSKA  
BRODSKO-POSAVSKA ŽUPANIJA  
2178/1-03 UPRAVNI ODJEL ZA GRADITELJSTVO,  
INFRASTRUKTURU I ZAŠTITU OKOLIŠA - SLAVONSKI BROD

LJ/LJA  
1648

Primljeno: 09. 10. 2023	Ustroj. jed.
Klasifikacijska oznaka 350-01/22-01/02	03
Urudžbeni broj 23-48	Pril. Vrij.

plinacro d.o.o.

REPUBLIKA HRVATSKA  
BRODSKO – POSAVSKA ŽUPANIJA  
UPRAVNI ODJEL ZA GRADITELJSTVO,  
INFRASTRUKTURU I ZAŠTITU OKOLIŠA

Petra Krešimira IV. Br. 1  
35 000 Slavonski Brod

plinacro d.o.o.
Klasa: PL/22-01/1866
Datum: 04.07.2022.
UR. BR.: T/AC-22-02

**PREDMET:** Izmjene i dopune (6. izmjene i dopune) Prostornog plana Brodsko – posavske županije (Službeni vjesnik Brodsko – posavske županije“ br. 04/01, 05/05, 11/07, 14/08 – pročišćeni tekst, 05/10, 09/12, 39/20 i 45/20 – pročišćeni Plan)  
- dostava podataka i zahtjeva

Poštovani,

nastavno na Vaš dopis Klasa: 350-01/22-01/02, Urbroj: 2178-03-02/5-22-02, od 08. lipnja 2022. dostavljamo Vam podatke i zahtjeve Plinacroa.

Molimo da Čl. 23., točka b), Plin, uskladite sa sljedećim tekstom:

- Magistralni plinovod Slobodnica-Donji Miholjac DN800/75
- Magistralni plinovod MRČ Kutina-PČ Slobodnica DN600/75
- Magistralni plinovod Našice-Slavonski Brod DN300/50
- Magistralni plinovod BS Seoce-MRČ Nova Kapela DN200/75
- Magistralni plinovod Nova Kapela-Požega DN300/50
- Magistralni plinovod Slavonski Brod-Vinkovci DN400/50
- Magistralni plinovod OPČS Slobodnica-MRČ Slavonski Brod DN400/50
- Magistralni plinovod PČ Slavonski Brod-MRS Slavonski Brod DN150/50
- Magistralni plinovod Podcrkavlje-PČ Slavonski Brod DN150/0
- Spojni plinovod za MRS Novu Gradišku DN200/50
- Prateći nadzemni objekti (MRS, MRČ, MČS, OPČS, BS).

PLINACRO D.O.O., SAVSKA 88A - 10 000 ZAGREB - HRVATSKA (TEL) +385 1 8301777 - (FAX) +385 1 8301724  
PLINACRO@PLINACRO.HR  
UPISANO U SUDSKI REGISTAR TRGOVAČKOG SUDA U ZAGREBU POD MBŠ: 060304171; OIB 69401829750;  
IZNOS TEMELJNOG KAPITALA 912.822.000,00 KUNA UPLAĆEN U CIJELOSTI  
UPRAVA DRUŠTVA . PREDsjedNIK UPRAVE IVICA ANAR, ČLANICA UPRAVE DARIA KRSTIČEVIĆ, ČLAN UPRAVE MARIN ZOYKO  
SWIFT: PBZGHR2X; IBAN: HR8323400001100225794; PRIVREDNA BANKA ZAGREB D O  
SWIFT: ZABHR2X; IBAN: HR2923600001101634086; ZAGREBAČKA BANKA D.O.  
SWIFT: HPBZHR2X; IBAN: HR402300011100339787; HRVATSKA POŠTANSKA BANKA D.O.  
SWIFT: RZBHR2X; IBAN: HR7624840061100780666; RAIFFEISENBANK AUSTRIA D.O.  
SWIFT: ESSCHR22; IBAN: HR2624020061100519753; ERSTE&STEIERMÄRKISCHE BANK D O  
SWIFT: HAABHR22; IBAN: HR3625000091101222176; ADDIKO BANK D.O.  
SWIFT: PAZGHR2X; IBAN: HR6824080021100030498; PARTNER BANKA D.O.  
SWIFT: OTPVHR2X; IBAN: HR8924070001100614480; OTP BANKA DD

Magistralni plinovodi Našice – Podcrkavlje DN 150 i dio plinovoda Slavonski Brod – Vinkovci DN 400 stavljeni su van funkcije i evidentirani kao neaktivna imovina što znači da se na njih više ne primjenjuje zaštitni koridor magistralnog plinovoda, ali ih je i dalje potrebno prikazivati u prostornim planovima radi položaja cijevi.

Planom razvoja plinskog transportnog sustava planirana je izgradnja magistralnih plinovoda Kozarac – Slobodnica, Slobodnica – Sotin za koje su izdane pravovaljane lokacijske dozvole i PČ Slobodnica – MRČ Slavonski Brod, MRČ Slavonski Brod – MRS Slavonski Brod istok i mjerno- redukcijske stanice MRS Slavonski Brod istok za koje su izdane građevinske dozvole.

Molimo da se u poglavlje „6. 2. 2. Naftovodi i plinovodi magistralnog/međunarodnog značenja, Čl. 314.“ doda zaštitni koridor magistralnog plinovoda koji iznosi 30 metara lijevo i desno od osi plinovoda u kojem je zabranjena gradnja objekata namijenjenih za stanovanje ili boravak ljudi.

Tekst Članka 126. „ Plinovod DN 400 od MRČ Slavonski Brod prema istoku izmješta se, u dužini od cca 2000 m (do Osječke ulice) u koridor JANAF-a.“ potrebno je zamijeniti tekstom: „ Dio magistralnog plinovoda Slavonski Brod – Vinkovci DN 400 u dužini od oko 2000 m (od PČ Slavonski Brod do Osječke ulice) stavljen je van funkcije te se na taj dio plinovoda više ne primjenjuje zaštitni koridor magistralnog plinovoda, ali ga je i dalje potrebno prikazivati u prostornim planovima radi položaja cijevi.“

U tekstualni dio plana „Odredbe za provođenje“, potrebno je uvrstiti i sljedeće:

„Planirani magistralni plinovod je u prostornom planu određen koridorom. Konačna trasa magistralnog plinovoda i pratećih nadzemnih objekata odredit će se prilikom projektiranja gdje će se voditi računa o prostornim planovima i postojećoj infrastrukturi, od nadležnih tijela Ishodit će se posebni uvjeti gradnje, provest će se precizne geodetske i geološke izmjere, primijeniti tehnološke inovacije, uzeti u obzir utjecaj zahvata na okoliš, krajobrazne te kulturne vrijednosti (arheologija) i po potrebi provesti dodatna istraživanja. Iznimno su dopuštena pojedinačna odstupanja od planiranog koridora u slučajevima nemogućnosti polaganja plinovoda na određenim lokalitetima koji su pod određenim režimima zaštite ili iz krajobraznih, kulturnih, geoloških, tehničkih, sigurnosnih i ostalih razloga. Moguća odstupanja u pogledu rješenja trase odnosno koridora magistralnog plinovoda te lokacije i dimenzije njemu pripadajućih nadzemnih objekata, utvrđenih ovim Planom, neće se smatrati izmjenama Plana.

Za postojeće magistralne plinovode (kao i one koji imaju pravovaljan akt za provedbu i gradnju, a još nisu izgrađeni) nužno je primjenjivati Čl. 8. i 9. *Pravilnika o tehničkim uvjetima i normativima za siguran transport tekućih i plinovitih ugljikovodika magistralnim naftovodima i plinovodima te naftovodima i plinovodima za međunarodni transport (Sl. list, br. 26/85)* koji, između ostalog, propisuje zaštitni koridor magistralnog plinovoda koji iznosi 30 metara lijevo i desno od osi plinovoda u kojem je zabranjena gradnja objekata namijenjenih za stanovanje ili boravak ljudi.

Na poveznici: <https://bit.ly/3yuD9nH> možete preuzeti vektorske podatke navedenih objekata (HTRS96, File Geodatabase i dwg). Za dodatne informacije o predmetu slobodno

se javite na Iva Juretić, prof. geog., [iva.juretic@plinacro.hr](mailto:iva.juretic@plinacro.hr), mob. +385 099/8153 774, tel. +385 1 6301 760.

S poštovanjem



Rukovoditeljica Poslovne  
jedinice geodetskih poslova

Vanja Skopljak Štulić, dipl. ing.



Direktor Službe  
razvoja i investicija

Zoran Bulić, dipl. ing.


REPUBLIKA HRVATSKA  
BRODSKO-POSAVSKA ŽUPANIJA  
21781-03 UPRAVNI ODJEL ZA GRADITELJSTVO,  
INFRASTRUKTURU I ZAŠTITU OKOLIŠA - SLAVONSKI BROD

Primljeno: 09. 10. 2023

Klasifikacijska oznaka	Ustroj. jed.
351-03/22-01/10	03
Uredbeni broj	Pril. Vrij.
25-70	

LJLJA

163

**PLINACRO**  
INŽINJERING I PROMET NEKRETNIM PRAVIMA D.O.O.

REPUBLIKA HRVATSKA  
BRODSKO – POSAVSKA ŽUPANIJA  
UPRAVNI ODJEL ZA GRADITELJSTVO,  
INFRASTRUKTURU I ZAŠTITU OKOLIŠA

Petra Krešimira IV. Br. 1  
35 000 Slavonski Brod

<b>PLINACRO</b> d.o.o. Bavška B. Zagreb
Klasa: <b>PL/22-01/1866</b>
Datum: <b>05.10.2023.</b>
UR. BR.: <b>T/LB1-23-04</b>

**PREDMET:** Javna rasprava o Prijedlogu 6. izmjena i dopuna Prostornog plana Brodsko – posavske županije i Strateškoj studiji utjecaja na okoliš 6. izmjena i dopuna Prostornog plana Brodsko – posavske županije  
- mišljenje, dostavlja se

Poštovani,

nastavno na Vaš dopis Klasa: 351-03/22-01/10, urbroj: 2178-03-02/5-23-61 i uvid u prijedlog predmetnog Plana iz javne rasprave molimo da uvažite sljedeće.

U poglavlju 2. Uvjeti određivanja prostora građevina od važnosti za Državu i Županiju, Članak 23., dio „Plin:“ potrebno je naziv magistralnog plinovoda Kutina – Slavonski Brod DN 600/75 zamijeniti nazivom Magistralni plinovod MRČ Kutina – PČ Slobodnica DN 600/75.

U nastavku se navode planirana izgradnja magistralnih plinovoda Kozarac – Slobodnica i Slobodnica – Sotin, a potrebno je dodati planirane magistralne plinovode PČ Slobodnica – MRČ Slavonski Brod, MRČ Slavonski Brod – MRS Slavonski Brod istok i mjerno- redukciju stanicu MRS Slavonski Brod istok za koje su izdane građevinske dozvole.

U Čl. 128.c., drugi stavak, navodi se: „Za postojeće magistralne plinovode, kao i one koji imaju pravovaljan akt za provedbu i gradnju, a još nisu izgrađeni sukladno važećem Pravilniku o tehničkim uvjetima i normativima za siguran transport tekućih i plinovitih ugljikovodika magistralnim naftovodima i plinovodima te naftovodima i plinovodima za međunarodni transport propisuje se zaštitni koridor magistralnog plinovoda koji iznosi **20 metara** lijevo i desno od osi plinovoda u kojem je zabranjena gradnja objekata namijenjenih za stanovanje ili boravak ljudi.“

S obzirom na to da *Pravilnik o tehničkim uvjetima i normativima za siguran transport tekućih i plinovitih ugljikovodika magistralnim naftovodima i plinovodima te naftovodima i plinovodima za međunarodni transport (Sl. list, br. 26/85)* propisuje zaštitni koridor

PLINACRO D.O.O., BAVSKA 88A • 10 000 ZAGREB • HRVATSKA (TEL) +385 1 8301777 • (FAX) +385 1 8301724  
PLINACRO@PLINACRO.HR  
UPISANO U SUDSKI REGISTAR TRGOVAČKOG SUDA U ZAGREBU POD MBS: 080304171; OIB 80401829750;  
IZNOS TEMELJNOG KAPITALA 121.048.120,00 EUR UPLAĆEN U CIJELOSTI  
UPRAVA DRUŠTVA : PREDJEDNIK UPRAVE IVICA ARAR, ČLANICA UPRAVE DARJA KRSTIČEVIĆ  
SWIFT: PBZGHR2X; IBAN: HR8323400001100225794; PRIVREDNA BANKA ZAGREB D.D.  
SWIFT: ZABHR2X; IBAN: HR2923600001101834086; ZAGREBAČKA BANKA D.D.  
SWIFT: HPSZHR2X; IBAN: HR4023900011100339797; HRVATSKA POŠTANSKA BANKA D.D.  
SWIFT: RZBHHR2X; IBAN: HR7624840061100760686; RAIFFEISENBANK AUSTRIA D.D.  
SWIFT: ESBCHR22; IBAN: HR2624020061100619753; ERSTE&STEIERMÄRKISCHE BANK D.D.  
SWIFT: HAABHR22; IBAN: HR3025000091101222176; ADDIKO BANK D.D.  
SWIFT: PAZGHR2X; IBAN: HR6924080021100030496; PARTNER BANKA D.D.  
SWIFT: OTPVHR2X; IBAN: HR892407000110061448D; OTP BANKA DD

magistralnog plinovoda koji iznosi **30 metara** lijevo i desno od osi plinovoda u kojem je zabranjena gradnja objekata namijenjenih za stanovanje ili boravak ljudi potrebno je ispraviti tekst u skladu s navedenim propisom.

U poglavlju 6.2.2. Naftovodi i plinovodi magistralnog/međunarodnog značenja, Članak 114. navodi se: „Uz primjenu posebnih mjera zaštite, zaštitni pojas za cjevovod može biti:

- za promjer cjevovoda do 125 mm – 10 m
- za promjer cjevovoda od 125 mm do 300 m – 15 m
- za promjer cjevovoda od 300 mm do 500 mm – 20 m
- za promjer cjevovoda veći od 500 mm – 30 m.“

Ovaj zaštitni pojas može biti manji uz uvjete da je gradnja bila predviđena prije projektiranja plinovoda i da su prilikom izgradnje plinovoda primijenjene posebne mjere zaštite, a ovisi i o promjeru cjevovoda.

Predlažemo tekst zamijeniti sljedećim:

„Zaštitni pojas za cjevovode magistralnog i međunarodnog karaktera iznosi po 30 m lijevo i desno od osi cjevovoda (plinovod, naftovod, produktovod). Unutar zaštitnog pojasa zabranjeno je graditi stabilne objekte namijenjene stalnom ili privremenom boravku ljudi bez suglasnosti vlasnika cjevovoda, odnosno objekte koji nisu u funkciji proizvodnje nafte i plina.

Iznimno od ove odredbe zaštitni pojas može biti manji ako je gradnja bila predviđena prije projektiranja plinovoda i ako su prilikom izgradnje plinovoda primijenjene posebne mjere zaštite. U tom slučaju, ovisno o promjeru cjevovoda, zaštitni pojas može biti:

- za promjer cjevovoda do 125 mm – 10 m
- za promjer cjevovoda od 125 mm do 300 m – 15 m
- za promjer cjevovoda od 300 mm do 500 mm – 20 m
- za promjer cjevovoda veći od 500 mm – 30 m.“

U skladu s navedenim potrebno je ispraviti i prijedlog Strateške studije utjecaja na okoliš 6. izmjena i dopuna Prostornog plana Brodsko – posavske županije.

Navedeno je u skladu s dopisom i podacima koje smo dostavili po pozivu za dostavu zahtjeva za izradu predmetnog Plana. Kopiju navedenog dopisa dostavljamo u prilogu (Klasa: PL/22-01/1866, urbroj: T/AĆ-22-02 od 04.09.2022.

Za dodatne informacije o predmetu slobodno se javite na Iva Juretić, prof. geog., [iva.juretic@plinacro.hr](mailto:iva.juretic@plinacro.hr), mob. +385 099/8153 774, tel. +385 1 6301 760.

S poštovanjem

Rukovoditeljica Poslovne  
jedinice geodetskih poslova

Vanja Skopljak Štulić, dipl. ing.



Prilog: - kao u tekstu

Direktor Službe  
razvoja i investicija

Zoran Bulić, dipl. ing.



**plinacro**  
16 d.g.o. • Zagreb



REPUBLIKA HRVATSKA  
MINISTARSTVO OBRANE  
ZAGREB

**UPRAVA ZA MATERIJALNE RESURSE  
SEKTOR ZA VOJNU INFRASTRUKTURU I  
ZAŠTITU OKOLIŠA**

Služba za vojno graditeljstvo i  
energetsku učinkovitost

KLASA: 350-01/22-02/369

URBROJ: 512M3-020201-23-8  
Zagreb, 05. listopada 2023.

L31274  
666

REPUBLIKA HRVATSKA BRODSKO-POSAVSKA ŽUPANIJA 2178/1-03 UPRAVNI ODJEL ZA GRADITELJSTVO, INFRASTRUKTURU I ZAŠTITU OKOLIŠA - SLAVONSKI BROT		
Primijeta:	11. 10. 2023.	
Klasifikacijska oznaka	351-06/22-07/10	Ustroj. jed. 03
Uruslobošni broj	23-71	Pril. Vrij.

**BRODSKO-POSAVSKA ŽUPANIJA**  
Upravni odjel za graditeljstvo,  
infrastrukturu i zaštitu okoliša  
Petra Krešimira IV. br. 1  
35000 SLAVONSKI BROT

**PREDMET: 6. izmjena i dopuna PP Brodsko-posavske županije i  
Strateška studija utjecaja na okoliš 6. izmjena i dopuna  
PP Brodsko-posavske županije,  
- očitovanje, dostavlja se**

**VEZA: Vaš akt KLASA:351-03/22-01/10, URBROJ:2178-03-02/5-23-61  
od 11. rujna 2023.**

Aktom iz veze predmeta dostavljena je posebna obavijest o održavanju javne rasprave o Prijedlogu 6. Izmjena i dopuna Prostornog plana Brodsko-posavske županije te o Strateškoj studiji utjecaja na okoliš 6. izmjena i dopuna Prostornog plana Brodsko-posavske županije.

Na temelju odredbi članka 92. Zakona o obrani („Narodne novine“ broj 73/13, 75/15, 27/16, 110/17, 30/18 i 70/19) i Pravilnika o zaštitnim i sigurnosnim zonama oko vojnih lokacija i građevina („Narodne novine“ broj 122/15) po izvršenom uvidu u Prijedlog 6. izmjena i dopuna Prostornog plana Brodsko-posavske županije i Stratešku studiju utjecaja na okoliš 6. izmjena i dopuna Prostornog plana Brodsko-posavske županije utvrđeno je da nemamo primjedbi vezano za zaštitu interesa obrane u navedenim dokumentima.

U Prijedlogu 6. izmjena i dopuna Prostornog plana Brodsko-posavske županije zadržana je zona posebne namjene sa zaštitnom i sigurnosnom zonom za vojnu lokaciju LUP „Degman“, Podcrkavlje, sukladno prethodnim zahtjevima i očitovanjima Ministarstva obrane.

SZ/VO  
*Mina Jha*

S poštovanjem,

**VODITELJ SLUŽBE**

**Slaven Jašić, dipl.ing.grad.**



L21L2A/663



INDUSTRIJA NAFTE, d.d.

Istraživanje i proizvodnja nafte i plina  
Upravljanje projektima i ishodenje dozvola IPNP  
Ishodenje dozvola IPNP

Avenija Većeslava Holjevca 10  
10002 Zagreb

REPUBLICA HRVATSKA	
BRODSKO-POSAVSKA ŽUPANIJA	
2178/1-03 UPRAVNI ODJEL ZA GRADITELJSTVO,	
INFRASTRUKTURU I ZAŠTITU OKOLIŠA - SLAVONSKI BROT	
Primijeno:	19. 10. 2023
Klasifikacijska oznaka	Ustroj. jed.
351-03/22-01/10	03
Urudžbeni broj	Pril. Vrij.
23-72	

Naš znak - Re: 001/50457184/25-09-23/1627-442/AK

Datum - Date: 10. listopada 2023.

REPUBLICA HRVATSKA  
BRODSKO-POSAVSKA ŽUPANIJA  
Upravni odjel za graditeljstvo, infrastrukturu i  
zaštitu okoliša  
Petra Krešimira IV broj 1  
35000 SLAVONSKI BROT

Predmet: **6. IZMJENE I DOPUNE PROSTORNOG PLANA BRODSKO-POSAVSKE ŽUPANIJE**  
- mišljenje u prilog javnoj raspravi -

Na temelju Vašeg poziva na javnu raspravu o Prijedlogu 6. Izmjena i dopuna Prostornog plana Brodsko-posavske županije (KLASA: 351-03/22-01/10, URBROJ: 2178-03-02/5-23-61 od 11. rujna 2023. godine), i materijala Prijedloga plana dostavljamo naše mišljenje u prilog javnoj raspravi.


INA d.d. Istraživanje i proizvodnja nafte i plina dostavila je svoje zahtjeve za izradu 6. Izmjena i dopuna Prostornog plana Brodsko-posavske županije dopisom oznake: 001/50457184/10-06-22/982-357/AK od 29. lipnja 2022. godine.

Budući da su izmjene Plana obuhvatile usklađivanje prostorno planskih rješenja u dijelu elektroenergetike, predmetne izmjene Plana nisu uključivale naftno-rudarske objekte i postrojenja. Slijedom navedenog suglasni smo sa Prijedlogom 6. Izmjena i dopuna Prostornog plana Brodsko-posavske županije.

Sretno!

Direktor Ishodenja dozvola IPNP

dr. sc. Zoran Čogelja



**Dostaviti:**

1. Proizvodnja, Regija istočna Hrvatska, direktor Davor Vuković,
2. Arhiva, ovdje.

<b>INA, d.d.</b> Avenija Većeslava Holjevca 10 10 002 Zagreb, p.p. 555 Hrvatska – Croatia BIC (SWIFT): INAHR333 Telefon – Telephone: 98001112	<b>Banka - Bank</b> Privredna banka Zagreb d.d. Raiffeisenbank Austria d.d. Zagrebačka banka d.d. OTP banka d.d. Creditanstalt für Österreichische Bank d.d. BANCA POPOLARE DI SOVRANO Hrvatska poštanska banka, d.d. UniCredit Bank Austria AG	<b>Adresa – Address</b> Brodsko cesta 55, 35000 Zagreb Magarinska cesta 69, 10000 Zagreb Trg bana Josipa Jelačića 10, 30000 Zagreb Domenikova ulica 41, 31000 Split Istarski trg 5a, 51000 Rijeka Viale Venezia 20 n. 71, 22100 COMO Jurišićeva ulica 4, 10000 Zagreb Schottengasse 6-8, A-1010 Wien	<b>IBAN broj – IBAN Number:</b> HR92 2404 0081 0000 2200 2 HR70 2404 0081 0000 1940 3 HR62 2369 0001 1013 0259 5 HR36 2467 0001 1001 5234 9 HR30 2463 0001 1000 6111 8 IT41 0306 9010 0006 0000 0001 0001 0001 0001 0001 0001 0001 (EUR) HR54 2390 0011 1013 4819 7 HR11 1200 0028 4400 3466 (EUR) AT01 1200 0030 4400 3467 (USD)	<b>Trgovački sud u Zagrebu</b> Commercial Court in Zagreb MB6-08900894 Ispisane temeljne kapital – Paid capital stock 1.100.000.000,00 EUR Broj izdanih dionica / Number of shares issued No. of issued shares / Nominal value 50.000.000 / 120,00 EUR Matični broj – Reg. No. 3540243 OIB – 2755456025 RJE identifikacijski broj / VAT identification number HR2755456025
--	---	--	--	---

Predsjednik i članovi Uprave / President and members of the Management Board:  
Zastupnik Obitelji, Zastupnik Matron, Kristijan Poljan, Miran Škrdelj, Nevena Šimunić, Marko Davor  
Predsjednik Nadzornog odbora / President of the Supervisory Board, Sander Miličević



REPUBLIKA HRVATSKA  
HRVATSKA AGENCIJA ZA CIVILNO ZRAKOPLOVSTVO  
Ulica grada Vukovara 284, 10 000 Zagreb

KLASA: 350-02/23-01/31  
URBR0J: 116-05-01-23-2

Zagreb, 10. listopada 2023.

L7167A 1669

Prvijen0: 12.10.2023		
Klasifikacijske oznake	Izbr0j. jed.	
351-03/22-01/10	03	
Urudbeni broj	Pril.	Vrij.
23-73		

**BRODSKO-POSAVSKA ŹUPANIJA**

Upravni odjel za graditeljstvo,  
infrastrukturu i zaštitu okoliša  
Petra Krešimira IV br. 1  
35000 Slavonski Brod

**Predmet:** Prijedlog 6. izmjena i dopuna Prostornog plana Brodsko-posavske Źupanije i Strateškoj studiji o utjecaju 6. izmjena i dopuna Prostornog plana Brodsko-posavske Źupanije na okoliš  
- *Mišljenje daje se*

Podneskom, KLASA: 351-03/22-01/10, URBR0J: 2178-03-02/5-23-61 od 11. rujna 2023. godine, a prosljeđen od strane Ministarstva mora, prometa i infrastrukture u Hrvatsku agenciju za civilno zrakoplovstvo dana 27. rujna 2023. godine, zatraŹili ste mišljenje za izradu 6. izmjena i dopuna Prostornog plana Brodsko-posavske Źupanije i Strateškoj studiji o utjecaju 6. izmjena i dopuna Prostornog plana Brodsko-posavske Źupanije na okoliš.

U skladu s vašim traŹenjem, a uvidom u prijedlog Prostornog plana Brodsko-posavske Źupanije (sluŹbene mreŹne stranice Brodsko-posavske Źupanije: <https://www.bpz.hr/obavijesti/obavijest-o-provo%C4%91enju-javne-rasprave-202309151236>), utvrđeno je da prijedlog Prostornog plana Brodsko-posavske Źupanije potrebno ispraviti i dopuniti u skladu s prethodno dostavljenim zahtjevima Hrvatske agencije za civilno zrakoplovstvo (KLASA: 350-02/22-01/30, URBR0J: 376-05-01-22-2) od 06. srpnja 2022. godine:

*U grafičkom prikazu Prostornog plana potrebno se također uskladiti sa odredbama Pravilnika o gradnji i postavljanju zrakoplovnih prepreka („Narodne novine“, broj: 100/2019).*

*Potrebno je također uskladiti nazive/pojmove, a koji se koriste u Prostornom planu s odredbama Zakona o zračnom prometu i navedenim pravilnicima (Npr.: Pojam letjelište se ne koristi, već se koristi pojam aerodrom).*

S poštovanjem,



*Na znanje:*

*Ministarstvo mora, prometa i infrastrukture, Uprava zračnog prometa, elektroničkih komunikacija i pošte, Prilavje 14, 10 000 Zagreb*

Hrvatska agencija za civilno zrakoplovstvo, Ul. Grada Vukovara 284, 10000 Zagreb  
tel: (+385 1) 2369 300 fax: (+385 1) 2369 301; E-mail: ccaa@ccaa.hr; OIB: 76108805525



LJ 12 JA  
1678



ZAVOD ZA  
PROSTORNO  
PLANIRANJE  
d.d. OSIJEK

REPUBLIKA HRVATSKA  
BRODSKO-POSAVSKA ŽUPANIJA  
21001-0111 UPRAVNI ODJEL ZA GRADITELJSTVO  
INFRASTRUKTURU I ZAŠTITU OKOLIŠA - SLAVONSKI BROD

Primljena	15.10.2023
Klasifikacijski broj	351-03/22-01/110
Ustroj. jed.	03
Uručbeni broj	23-74
Upravni odjel za graditeljstvo, infrastrukturu i zaštitu okoliša	

REPUBLIKA HRVATSKA  
BRODSKO-POSAVSKA ŽUPANIJA  
Upravni odjel za graditeljstvo, infrastrukturu i zaštitu okoliša

Broj : 173/2023  
Osijek, 11.10.2023.

Petra Krešimira IV br. 1  
35000 SLAVONSKI BROD

**PREDMET: "Javna rasprava- Prijedlog 6. IIDPP BPŽ i Strateška studija")  
- PRIMJEDBE NA PRIJEDLOG VI IID PP BPŽ**

*Nakon uvida u prijedlog 6. IID PP Brodsko posavske županije dajemo slijedeće primjedbe na isti:*

**PRIMJEDBE NA PRIJEDLOG VI IID PP BPŽ**  
*Nakon uvida u prijedlog 6. IID PP Brodsko posavske županije dajemo slijedeće primjedbe na isti:*

*U tablici članka 107.a navodi se npr. "sunčane elektrane do 10 (i više) MW unutar izdvojenog građevinskog područja gospodarske namjene izvan naselja". Navedena definicija je dvosmislena – dozvoljava li se snaga do 10 MW ili veća. Pretpostavka je da je moguće graditi i elektrane veće snage, ali onda možda jasnije i napisati. Sličan primjer je na više mjesta u tablici (10 (20) MW, ...).*

*Smatramo da je potrebno razmotriti i ublažiti mjere ublažavanja potencijalnih negativnih utjecaja na ekološku mrežu za solarne elektrane, građevine za skladištenje el. energije i sl. koje se grade unutar izdvojenih građevinskih područja izvan naselja gospodarske namjene (npr. radove na pripremi terena za postavljanje panela i uklanjanje vegetacije ne izvoditi u vrijeme gniježđenja ptica – već postojeća gospodarska zona Klakar – IGPIN i druge), te ih, u propisivanju mjera, staviti u međuodnos s ostalim gospodarskim građevinama koje je već moguće graditi na navedenim područjima.*

*Također u članku 107.a, alineji koja glasi: "- ovi objekti ne mogu se graditi na područjima izvorišta voda (I. zona), zaštićenih dijelova prirode, krajobraznih vrijednosti i zaštite kulturne baštine" kod propisivanja uvjeta uzeti u obzir već postojeće gospodarske zone, odnosno izdvojena građevinska područja izvan naselja gospodarske namjene.*

*U članku 107.a u alineji koja glasi „ -lokacije sunčanih elektrana iz tablice pod brojem 5. do 10. predstavljaju moguće lokacije solarnih elektrana koje se definiraju planovima niže razine“ pretpostavljamo da se misli na područja 6. do 11. iz tablice članka 107.a.*

ZAVOD ZA PROSTORNO PLANIRANJE  
d.d.  
O S I J E K  
Vijenac Paje Kolarića 5a  
OIB: 78499807369

Ivica Bugarić, dipl.ing.grad.  
Zavod za prostorno planiranje d. d. Osijek



Hrvatski operator prijenosnog sustava d.d.  
Prijenosno područje Osijek  
Vukovarska cesta 217  
Tel: 031 559 883; 031 244 786  
Fax: 031 213 121

Klasa: 700/23-16/01  
Ur. broj: 3-002-001-02/IP-23-68  
Osijek, 10.10.2023.

1679

REPUBLIKA HRVATSKA  
BRODSKO-POSAVSKA ŽUPANIJA  
2178-03 UPRAVNI ODJEL ZA GRADITELJSTVO,  
INFRASTRUKTURU I ZAŠTITU OKOLIŠA - SLAVONSKI BROD

Primljeno: 15.10.2023		
Klasifikacijske oznake	Ustroj. jed.	
350-03/22-01/10	03	
M. džbeni broj	Pril.	Vrij.
25-75	-	-

REPUBLIKA HRVATSKA  
BRODSKO-POSAVSKA ŽUPANIJA  
Upravni odjel za graditeljstvo,  
infrastrukturu i zaštitu okoliša

Petra Krešimira IV. br 1,  
35 000 Slavonski Brod

**PREDMET:** VI. Izmjene i dopune Prostornog plana Brodsko-posavske županije, očitovanje

Poštovani,

Na osnovu obavljenog pregleda dostavljene stručne dokumentacije, Hrvatski operator prijenosnog sustava d.d., Prijenosno područje Osijek, u sklopu svojih nadležnosti vezano za objekte prijenosne mreže (vodovi i transformatorske stanice nazivnog napona 110 kV, 220 kV i 400 kV), a u ovom konkretnom slučaju kao jedan od korisnika predmetnog prostora, donosi slijedeće

### OČITOVANJE

sukladno vašem zahtjevu, klasa: 350-03/22-01/10, urbroj: 2178-03-02/5-23-61, zaprimljenog dana 12.9.2023. godine.

1. HOPS d.d. je jedini operator elektroenergetskog prijenosnog sustava u RH i vlasnik cjelokupne hrvatske prijenosne mreže (naponskih razina 110 kV, 220 kV i 400 kV), te posjeduje dozvolu za obavljanje energetske djelatnosti prijenosa električne energije kao regulirane javne usluge.
2. Područje u granicama obuhvata Brodsko-posavske županije u nadležnosti je HOPS d.d., Prijenosno područje Osijek, Vukovarska cesta 217, 31000 Osijek.

HOPS d.d. Kupuska 4, 10 000 Zagreb, Hrvatska  
UPRAVA DRUŠTVA • Predsjednik Uprave: Igor Ivanković • Članovi: Dejan Liović • Darko Belić  
NADZORNI ODBOR • Predsjednik NO: Kažimir Vrankić

IBAN HR97 2340 0091 1101 7745 1 • Privredna banka Zagreb d.d.  
BAN HR06 2360 0001 1023 8925 7 • Zagrebačka banka d.d.  
Trgovački sud u Zagrebu • MBS 080517105 • OIB 13148821633  
Temejni kapital u iznosu 4.948.627.300,00 HRK / 656.795.713,05 EUR  
Telefon: +385 1 4545 111  
www.hops.hr



2

3. Za prostorno planiranje prijenosne elektroenergetske mreže na državnoj i županijskoj razini nadležan je HOPS d.d., Sektor za razvoj, priključenja, izgradnju i upravljanje imovinom, Kupska 4, 10000 Zagreb.
4. Pregledom predmetnog Plana nemamo prijedloga ni primjedbi na VI. Izmjene i dopune Prostornog plana Brodsko-posavske županije.

Za sve daljnje informacije stojimo Vam na raspolaganju, kontakt podaci: rukovoditelj Odjela za upravljanje imovinom, mr.sc. Vlatko Ećimović, mag.ing.el. (e-mail: [vlatko.ecimovic@hops.hr](mailto:vlatko.ecimovic@hops.hr), mobitel: 098/438-046).

S poštovanjem,

 **HOPS** d.d., Zagreb  
Prijenosno područje Osijek  
1

Direktor:  
  
Mario Popić, dipl.ing.el

Co: Arhiva



## Blaženka Veselinović

---

**Pošiljatelj:** Ljiljana Curić <ljcuric@bpz.hr>  
**Poslano:** 18. listopada 2023. 11:36  
**Prima:** Blaženka Veselinović; Matej Badrov  
**Kopija:** 'Miroslav Jarić'; blazenka.veselinovic@gmail.com  
**Predmet:** FW: Primjedba tijekom Javne rasprave VI. ID PP BPŽ  
**Privici:** SOLARNE\_É.docx; SE za liD PP SMŽa.dwg

**From:** Goran Šalić <goran.salic@zpusmz.hr>  
**Sent:** Wednesday, October 18, 2023 11:31 AM  
**To:** ljcuric@bpz.hr  
**Subject:** FW: Primjedba tijekom Javne rasprave VI. ID PP BPŽ

**Goran Šalić**, mag. geog. univ. spec. arch.  
Viši savjetnik za zaštitu okoliša i prirode



Javna ustanova  
Zavod za prostorno uređenje  
Sisačko-moslavačke županije  
Trg bana Josipa Jelačića 6  
44000 Sisak

T: +385(44)521023  
M: +385(99)5170501  
goran.salic@zpusmz.hr  
[www.zpusmz.hr/](http://www.zpusmz.hr/)

**From:** Goran Šalić <goran.salic@zpusmz.hr>  
**Sent:** Wednesday, October 18, 2023 10:36 AM  
**To:** 'matej.badrov@bpzpu.hr' <matej.badrov@bpzpu.hr>; 'blazenka.veselinovic@bpzpu.hr' <blazenka.veselinovic@bpzpu.hr>  
**Cc:** Margita Malnar (<margita.malnar@zpusmz.hr>) <margita.malnar@zpusmz.hr>  
**Subject:** Primjedba tijekom Javne rasprave IV. ID PP SMŽ

Poštovani,

Temeljem dostavljene primjedbe u tijeku javne rasprave IV. ID Prostornog plana Sisačko – moslavačke županije o neusklađenosti na kartografskom prikazu  
2.3.2. Energetski sustav – Elektroenergetika, M 1:100 000 koja se odnosi na trasu planiranog 110 kV dalekovoda na području k.o. Goleši dostavljamo Vam zahtjev HOPS-a od  
22.6.2023. godine u digitalnom obliku temeljem kojeg smo uctrali navedeni dalekovod u Nacrt prijedloga IV. ID Prostornog plana Sisačko – moslavačke županije.

Molimo da provjerite dostavljene trase, te u eventualnoj koordinaciji sa HOPS-om uskladite navedenu trasu dalekovoda.

Srdačan pozdrav.

**Goran Šalić**, mag. geog. univ. spec. arch.  
Viši savjetnik za zaštitu okoliša i prirode



Javna ustanova  
Zavod za prostorno uređenje  
Sisačko-moslavačke županije  
Trg bana Josipa Jelačića 6  
44000 Sisak

T: +385/44/521023  
M: +385/99/5170501  
goran.salic@zpusmz.hr  
[www.zpusmz.hr](http://www.zpusmz.hr)



Nema virusa. [www.avast.com](http://www.avast.com)



BRODSKO-POSAVSKA ŽUPANIJA  
2178-03 UPRAVNI ODJEL ZA GRADITELJSTVO I  
INFRASTRUKTURU I ZAŠTITU OKOLIŠA - SLAVONSKI BROD

Primijeno	16.10.2023	Pril.	Vrg.
Klasifikacijska oznaka	351-03/22-01/10	03	
Uredni broj	25-16	-	-

10000 Zagreb, Ulica kneza Branimira 1

LJILJAN  
1688

Uprava: Nediljko Dujčić, struč. spec. admin. publ. – predsjednik; mr.sc. Igor Fazekas – član; Ante Sabljčić, dipl. ing. šum. – član •  
MB 3631133 • OIB 69693144506 • Trgovački sud u Zagrebu (MBS 080251008) • Temeljni kapital 155.507.330,00 €, uplaćen u  
cijelosti • SWIFT: PBZGHR2X • IBAN: HR46 2340 0091 1001 0036 0 • Telefon: 01/4804 111 • Telefax: 01/4804 101 •  
pp 148, 10002 Zagreb • web: <http://www.hrsume.hr> • e-mail: [direkcija@hrsume.hr](mailto:direkcija@hrsume.hr)

Uprava šuma Podružnica Vinkovci, Trg bana Josipa Šokčevića 20; Vinkovci

ODJEL ZA EKOLOGIJU I ZAŠTITU ŠUMA

KLASA: VK/22-01/497

URBROJ: 01-00-06/01-23-06

Vinkovci, 10.listopada 2023. godine

REPUBLIKA HRVATSKA  
BRODSKO - POSAVSKA ŽUPANIJA

UPRAVNI ODJEL ZA GRADITELJSTVO  
INFRASTRUKTURU I ZAŠTITU OKOLIŠA  
Petra Krešimira IV br.1, 35000 Slavonski Brod

**PREDMET: Javna rasprava o Prijedlogu VI. Izmjena i dopuna Prostornog plana Brodsko-posavske županije i Strateškoj studiji utjecaja na okoliš VI.IDPP BPŽ**  
- mišljenje, dostavlja se

Temeljem Posebne obavijesti o javnoj raspravi Prijedloga VI. IDPP Brodsko -posavske županije i Strateškoj studiji utjecaja na okoliš VI. IDPP Brodsko -posavske županije (KLASA:351-03/22-01/10, URBROJ:2178-03-02/5-23-61 od 11. rujna 2023.g.), te poziva na javno izlaganje dana 11. listopada 2023.g, sukladno čl.101 Zakona o prostornom uređenju, a vezano za područje djelokruga Hrvatskih šuma d.o.o. UŠP Vinkovci, napominjemo slijedeće:

Uprava šuma podružnica Vinkovci izdala je zahtjeve i mišljenje u vezi VI. izmjena i dopuna Prostornog plana Brodsko -posavske županije koje moraju biti u skladu sa Zakonom o šumama (NN 68/2018, 115/18, 98/19, 32/20, 145/20), kao i mišljenje o sadržaju Strateške studije utjecaja na okoliš VI.IDPP BPŽ (KLASA: VK/22-01/497; URBROJ :01-00-06/01-22-04 od 5. srpnja 2022.g.).

Uvidom u tekstualni dio i kartografski prikaz Prijedloga VI. IDPP BPŽ i Stratešku studiju utjecaja na okoliš, obavještavamo Vas da nemamo primjedbi iz područja našeg djelokruga,

uz napomenu da je za svaki planirani zahvat u prostoru, koji se nalazi unutar šumskog zemljišta u vlasništvu Republike Hrvatske ili je na udaljenosti manjoj od 50 m od šume i š. zemljišta, potrebno zatražiti posebne uvjete i uvjete građenja od javnog šumoposjednika odnosno Hrvatskih šuma d.o.o., sukladno č. 136. Zakona o prostornom uređenju i čl.82. Zakona o gradnji.

S poštovanjem,

Rukovoditeljica Odjela za ekologiju i zaštitu šuma:  
Vesna Ančić Tunuković, dipl.ing.šum.



Voditelj UŠP Vinkovci:  
Krasnodar Sabljic, dipl.ing.šum.



Dostaviti:

1. Odjel za ekologiju i zaštitu šuma UŠP VK
2. Pismohrana



LJLJJA  
1093



društvo s ograničenom odgovornošću 10000 Zagreb, Ulica kneza Branimira 1  
Uprava: Nediljko Dujic, struč. spec. admin. publ. – predsjednik; mr.sc. Igor Fazekaš – član; Ante Sabljic, dipl. ing. šum. – član; • MB  
3631133 • OIB 69693144506 • Trgovački sud u Zagrebu (MBS 080251008) • Temeljni kapital: 155.507.330,00 kn, uplaćen u cijelosti •  
SWIFT: PBZGHR2X • IBAN: HR46 2340 0091 1001 0036 0 • Telefon: 01/4804 111 • Telefax: 01/4804 101 • pp 148, 10002 Zagreb •  
web: <http://www.hrsume.hr> • e-mail: [direkcija@hrsume.hr](mailto:direkcija@hrsume.hr)  
UŠP Nova Gradiška /// J.J.Strossmayera 11, 35400 Nova Gradiška /// tel:035-333-460 /// [usngr@hrsume.hr](mailto:usngr@hrsume.hr)

Klasa: NG/22-01/696

Urbroj: 16-00-06/02-23-04

N.Gradiška, 13.10.2023.

REPUBLIKA HRVATSKA BRODSKO-POSAVSKA ŽUPANIJA 2178/1-03 UPRAVNI ODJEL ZA GRADITELJSTVO, INFRASTRUKTURU I ZAŠTITU OKOLIŠA - SLAVONSKI BROD		
Primljeno	17.10.2023	
Klasifikacijska oznaka	Ustroj. jed.	
351-03/22-01/10	03	
Izdobio: broj	Pril.	Vrij.
23-77	-	-

Brodsko-posavska županija  
Upravni odjel za graditeljstvo,  
infrastrukturu i zaštitu okoliša  
Petra Krešimira IV br.1  
35000 Slavonski Brod

**Predmet:** Prijedlog 6. Izmjena i dopuna Prostornog plana BPŽ i  
Strateška studija utjecaja na okoliš 6. Izmjena i dopuna Prostornog plana BPŽ

Temeljem vaše obavijesti o održavanju predmetne Javne rasprave i sudjelovanju na istoj dostavljamo mišljenje za šume i šumsko zemljište u vlasništvu RH kojim upravljaju Hrvatske šume d.o.o., UŠP Nova Gradiška:

Uočeno je da se dijelovi površina predviđenih za izgradnju sunčanih elektrana nalaze u obuhvatu šume/šumskih zemljišta u G.J. „Okučanska brda“, G.J. „Južna babja gora“, G.J. „Gradiška brda“, G.J. „Južni Dilj“ i G.J. „Glovac – Renovica“ što je vidljivo na karti namjene i korištenje prostora.

Shvaćajući da je na karti označena površina većeg radnog zahvata nego što je potrebno za izgradnju sunčanih elektrana, tražimo da se:

- kod daljnjih detaljnijih planiranja prostorni položaj solarnih panela planira izvan površina šuma/šumskog zemljišta kojima gospodarimo.
- prilikom projektiranja linijskih zahvata (ceste, dalekovodi, ...) iste planirati izvan šumskog područja.
- projektnom dokumentacijom grafički prikazati pristupne puteve koji će se koristiti za potrebe izgradnje i održavanje sunčanih elektrana.
- predviđeno rješenje za solarne elektrane ne smije onemogućiti prilaz i korištenje površina šume i šumskog zemljišta kojima gospodare HŠ d.o.o.

S poštovanjem,

Rukovoditelj Odjela  
za ekologiju i zaštitu šuma:  
Damir Jelić, dipl.ing.šum.



Dostaviti:

1. Naslovu
2. Ministarstvo poljoprivrede, Uprava šumarstva, lovstva i drvne industrije,  
Planinska 2a, Zagreb
3. Arhiva





**REPUBLIKA HRVATSKA  
BRODSKO-POSAVSKA ŽUPANIJA**

UPRAVNI ODJEL ZA GOSPODARSTVO  
I POLJOPRIVREDU

KLASA: 320-01/23-01/38

Ur.broj: 2178-04-02/06-23-02

Slavonski Brod, 16. listopada 2023.

704

REPUBLIKA HRVATSKA  
BRODSKO-POSAVSKA ŽUPANIJA  
2178/1-03 UPRAVNI ODJEL ZA GRADITELJSTVO  
INFRASTRUKTURU I ZAŠTITU OKOLIŠA - SLAVONSKI BROD

Primljeno:	18.10.2023
Klasifikacijska oznaka	351-03/22-01/10
Ustroj. jed.	03
Uredbeni broj	23-49
Pril.	
Vrij.	

Upravni odjel za graditeljstvo, infrastrukturu i  
zaštitu okoliša

n/r gosp. Miroslav Jarić, privremeni pročelnik

**PREDMET: Javna rasprava – Prijedlog 6. IDPP BPŽ i Strateška studija**  
- mišljenje, daje se.

Poštovani,

Sukladno javnoj raspravi o Prijedlogu 6. izmjena i dopuna Prostornog plana Brodsko-posavske županije i Strateškoj studiji utjecaja na okoliš 6. izmjena i dopuna Prostornog plana Brodsko-posavske županije, ispred Upravnog odjela za gospodarstvo i poljoprivredu dostavljam sljedeće mišljenje:

- Za budući sustav navodnjavanja Biđ na istoku Brodsko-posavske županije zainteresirano je 32 OPG-a s površinom od 1.050 ha između kanala Biđ na jugu te Zapadnog-lateralnog kanala Biđ-polja na sjeveru za potrebe poljoprivrednika s područja općina Vrpolja, Velika Kopanica i Donji Andrijevci.

Tijekom 2023. godine završiti će se izrada osnovne projektne dokumentacije Sustava javnog navodnjavanja Biđ (elaborati/podloge, idejni projekt, studija izvodljivosti, elaborat zaštite okoliša) čija ukupna vrijednost ugovorenih radova iznosi 163.531,10 EURA (1.232.125,00 kn).

Ukupni investicijski troškovi projekta Sustava javnog navodnjavanja Biđ iz Predinvesticijske studije iznose cca. 10 milijuna EURA (75 milijuna kuna) kojemu je svakako potrebno sufinanciranje planirano sa 85% iz EU fondova i 15% sredstvima države, dakle moguće je maksimalno sufinanciranje u iznosu od 100% ukupno prihvatljivih troškova.

- Mišljenje na Prijedlog 6. IDPP BPŽ i Strateška studija odnosi se na dugotrajan postupak u podnesenom zahtjevu za lokacijsku dozvolu koju je moguće predati tek po ishođenju pozitivnog rješenja u postupku ocjene o potrebi procjene utjecaja zahvata na okoliš (OPUO). Postupak OPUO još uvijek traje jer nadležno tijelo koje vodi taj postupak (BPŽ Upravni odjel za graditeljstvo, infrastrukturu i zaštitu okoliša) čeka Mišljenje Zavoda za zaštitu okoliša i prirode, dok su sva ostala mišljenja prikupljena (MINGOR-Uprava za klimatske aktivnosti, MINGOR-Uprava vodnog gospodarstva i mora, Općina Vrpolje, Zavod za prostorno uređenje BPŽ i Općina Donji Andrijević).

S poštovanjem,



**PRIVREMENI PROČELNIK**

**Zeljka Burazović, dipl.ing.**



REPUBLIKA HRVATSKA  
BRODSKO-POSAVSKA ŽUPANIJA  
OPĆINA CERNIK  
JEDINISTVENI UPRAVNI ODJEL  
KLASA: 351-02/22-01/01  
URBROJ: 2178-16-02-23-17  
Cernik, 17.10.2023.

7-05

REPUBLIKA HRVATSKA  
BRODSKO-POSAVSKA ŽUPANIJA  
2178-16-02 UPRAVNI ODJEL ZA GRADITELJSTVO,  
INFRASTRUKTURU I ZAŠTITU OKOLIŠA - SLAVONSKI BROD

Primljeno:	19.10.2023	Us.	od
Procesuiranje oznaka	351-03/22-01/10	Pri.	od
Uredzbeni broj	23-80		

BRODSKO-POSAVSKA ŽUPANIJA  
Upravni odjel za graditeljstvo,  
infrastrukturu i zaštitu okoliša

Petra Krešimira IV. br. 1,  
35000 Slavonski Brod  
[ljuric@bpz.hr](mailto:ljuric@bpz.hr)

**PREDMET: Prijedlog 6. izmjena i dopuna Prostornog plana Brodsko-posavske županije**  
- dostavljaju se primjedbu u sklopu javne rasprave

Poštovani,

Općina Cernik paralelno uz izmjenu predmetnog županijskog prostornog plana je u fazi i izmjena i dopune prostornog plana uređenja općine Cernik. S obzirom na zaprimljene primjedbe u fazi izrade općinskog prostornog plana, a uvažavajući činjenicu da prostorni plan Brodsko-posavske županije daje smjernice za planiranje na nižoj razini, dostavljamo primjedbu na Prijedlog 6. izmjena i dopuna Prostornog plana Brodsko-posavske županije kako bi se propisala što lakša provedba u prostornim planovima lokalne razine:

- U članku 107.a odredbi za provođenje u dijelu tablice pod rednim brojem 14 predlažemo brisanje teksta u stupcu 2 označenog crvenom bojom:

RANG	TIP GRAĐEVINE	RB	LOKACIJA Općina/naselje	Nadležnost za provedbu	Detaljnija lokacija i odredbe
LOKALNI	Izvan građevinskog područja na području poljoprivrednog zemljišta sunčane elektrane do 10 MW izuzetno i više (preporuka veće za sustav kombiniranih sunčanih elektrana)	14	Sukladno važećem PPUO/G	PPUO/G	Označava se maksimalna površina na PPUO/G, definiraju se odredbe za provedbe temeljem nadležnog PPUO/G

S poštovanjem!

Dostaviti:

1. Naslovu
2. Pismohrana



Najednik Općine Cernik:  
Vitomir Jakić, dipl. ing. agr.



**HŽ INFRASTRUKTURA**

10000 Zagreb, Mihanovićeve ulica 12

1706  
REPUBLIKA HRVATSKA  
BRODSKO-POSAVSKA ŽUPANIJA  
2178-03 UPRAVNI ODJEL ZA GRADITELJSTVO  
INFRASTRUKTURU I ZAŠTITU OKOLIŠA  
Sektor za razvoj, pripremu i  
provedbu investicija i EU fondova

Primljeno:	19.10.2023
Uređbeni broj	351-03/22-01/10
Pril.	03
Vrij.	
	23-81

tel: +385 (0)1 453 45 16  
fax: +385 (0)1 453 45 85  
e-mail: marina.rucevic@hzinfra.hr  
naš broj i znak: 7215/23, 1.3.1. M.R  
vaš broj i znak: KLASA: 351-03/22-01/10  
URBROJ: 2178-03-02/5-23-61  
datum: 16. listopada 2023.

REPUBLIKA HRVATSKA  
BRODSKO-POSAVSKA ŽUPANIJA  
UPRAVNI ODJEL ZA GRADITELJSTVO,  
INFRASTRUKTURU I ZAŠTITU OKOLIŠA

Petra Krešimira IV. br. 1  
35000 Slavonski Brod

**Predmet: VI. Izmjene i dopune Prostornog plana Brodsko-posavske županije i Strateškoj studiji utjecaja na okoliš VI. Izmjena i dopuna Prostornog plana Brodsko-posavske županije**

- javna rasprava
- dostava mišljenja

Temeljem Vašeg dopisa KLASA: 351-03/22-01/10 URBROJ: 2178-03-02/5-23-61 od 11. rujna 2023.godine, u vezi javne rasprave VI. Izmjene i dopune Prostornog plana Brodsko-posavske županije i Strateškoj studiji utjecaja na okoliš VI. Izmjena i dopuna Prostornog plana Brodsko-posavske županije, dostavljamo vam sljedeće;

HŽ Infrastruktura d.o.o. u okviru Instrumenta Europske unije za povezivanje Europe provela je izradu Studijske dokumentacije za modernizaciju željezničke pruge M104 Novska-Tovarnik-DG, dionica Okučani-Vinkovci u sklopu koje su izrađena idejna rješenja, Studija izvodljivosti, Analiza troškova i koristi, te Studije utjecaja na okoliš. Izrađena studijska dokumentacija predstavlja razvojne planove HŽ Infrastrukture d.o.o. na području Brodsko-posavske županije.

Budući da se sukladno Zakonu o prostornom uređenju (NN 153/13, 65/17, 114/18, 39/19, 98/19, 67/23) akt za provedbu prostornog plana u prostoru izdaje na temelju Prostornog plana županije niže Vam dostavljamo zahtjeve HŽ Infrastrukture d.o.o. koje je potrebno usvojiti prilikom izrade predmetnih VI. izmjena i dopuna Prostornog plana Brodsko-posavske županije kako bi se spriječili eventualni zastoji u provedbi ovog strateškog projekta:

**Pod točkom 2. Uvjeti određivanja prostora građevina od važnosti za Državu i Županiju,**

**članak 17.** tekst naveden pod oznakom b) Željeznički promet potrebno je izbrisati i staviti sljedeći tekst;

Područjem Brodsko-posavske županije prolaze željezničke pruge:

- željeznička pruga za međunarodni promet M104 Novska – Tovarnik – DG
- željeznička pruga za međunarodni promet M303 Strizivojna-Vrpolje – Slavonski Šamac – DG
- željeznička pruga za lokalni promet L205 Nova Kapela – Našice,

kako bi nazivi pruga bili sukladni sa Uredbom o razvrstavanju željezničkih pruga (NN 84/21),

**Pod točkom 6.1.3. Željeznički promet,**

**članak 91.** koji glasi „Koridore postojećih željezničkih pruga potrebno je štiti u skladu s odredbama Zakona o sigurnosti u željezničkom prometu i ostalom regulativom za područje željezničke infrastrukture.“ Potrebno je napisati točan naziv koji glasi; Zakon o sigurnosti i interoperabilnosti željezničkog sustava (NN 63/20),

HŽ INFRASTRUKTURA d.o.o. ZAGREB, Mihanovićeve ulica 12, TRGOVAČKI SUD U ZAGREBU, MBS: 080590485, OIB 39901919995,

Naziv i sjedište banke: Privredna banka Zagreb d.d., Zagreb, Radnička cesta 50, BROJ RAČUNA: HR4423400091110252804,

TEMELJNI KAPITAL: 224.188.000,00 kuna / 29.754.860,97 eura (fiksni tečaj konverzije 7,5345)

PREDSJEDNIK UPRAVE: Ivan Kršić, dipl. ing. građ.

ČLANOVI UPRAVE: mr. sc. Darko Barišić, dipl. ing.; Marjan Čučić, dipl. ing.; mr. sc. Damir Lončarić, dipl. ing. stroj.; Subhi Tawfiq, mag. ing. traff.

**članak 92.** koji glasi

„Na postojećim trasama željezničkih pruga mogu se vršiti rekonstrukcije dionica u svrhu poboljšanja prometno-tehničkih elemenata, što se ne smatra promjenom trase. Zaštitni pružni pojas je pojas koji čini zemljište s obje strane željezničke pruge, odnosno kolosijeka širine po 100 m, mjereno vodoravno od osi krajnjeg kolosijeka, kao i pripadajući zračni prostor. U zaštitnom pružnom pojasu moguće je graditi uz uvjete gradnje od HŽ Infrastrukture. Unutar koridora željezničkih pruga (zaštitnog pružnog pojasa), mogu se projektom dokumentacijom planirati korekcije postojećih pruga, građevine, objekti, instalacije, spojevi na postojeću prugu i križanja sa cestama. Na pojedinim mjestima križanja željezničke pruge s cestovnim prometnicama studijskom dokumentacijom predviđeni su denivelirani prijelazi za sve sudionike u prometu. Način rješenja pojedinih prijelaza definirat će se sukladno zakonskoj regulativi kojom se uređuju željeznička infrastruktura, odnosno moguća je denivelacija, ukidanje i svođenje i uvođenje drugih prijelaza ukoliko se pokaže kroz projektno-tehničku dokumentaciju da za to postoje prostorne mogućnosti i ekonomska opravdanost“

Potrebno je nadopuniti sljedećim;

Konačan način definirat će se projektom dokumentacijom na razini idejnih i glavnih projekata.

te odredbom o neposrednoj provedbi: „Gradnja i/ili rekonstrukcija željezničkih pruga državnog i županijskog značaja omogućena je direktnom provedbom ovog Prostornog plana Brodsko-posavske županije.“

U Grafičkom prikazu potrebno je označiti širinu zaštitnog pružnog pojasa željezničke pruge M104 na širinu od 100,0 m obostrano.

**članak 93. a**

Otpremništvo Donja Vrba nije planirano prema dokumentaciji za modernizaciju željezničke pruge M104 na dionici Okučani-Vinkovci, već samo modernizacija postojećeg stajališta Donja Vrba.

Sukladno gore navedenom te podatke potrebno je primijeniti osim na predmetni **članak 93.a** i na **članak 93.b**

Nadalje, obavještavamo vas da se na području BPŽ nalaze se sljedeća službena mjesta;

- kolodvori: Okučani, Nova Gradiška, Staro Petrovo Selo, Nova Kapela/Batrina, Oriovac, Sibinj, Slavonski Brod, Garčin, Andrijevi, Kapanica/Beravci i Slavonski Šamac,
- stajališta: Dragalić, Zapolje, Vrbova, Lužani/Malino, Brodski Stupnik, Kuti, Stari Slatnik, Slobodnica, Donja Vrba, Zadubravlje, Staro Topolje, Perkovci, Sikirevci i Dragovci,

Prema izrađenom Idejnom rješenju, a nakon planirane rekonstrukcije i modernizacije željezničke pruge **M104** na dionici Okučani-Vinkovci, stanje službenih mjesta biti će sljedeće;

Planirana je rekonstrukcija i usklađenje kolodvora Nova Gradiška, Nova Kapela/Batrina, Slavonski Brod i Strizivojna/Vrpolje.

Planirana je prenamjena postojećih kolodvora Staro Petrovo Selo, Oriovac, Sibinj, Andrijevi, Garčin u stajališta.

Prema prihvaćenom Idejnom rješenju, unutar obuhvata Prostornog plana Brodsko-posavske županije nalaziti se sljedeća stajališta: Dragalić, Zapolje, Staro Petrovo Selo (kolodvor će se prenamijeniti u stajalište), Vrbova, Lužani-Malino, Oriovac (kolodvor će se prenamijeniti u stajalište), Brodski Stupnik, Kuti, Stari Slatnik, Sibinj (kolodvor će se prenamijeniti u stajalište), Slobodnica, Donja Vrba, Zadubravlje, Garčin, (kolodvor će se prenamijeniti u stajalište), Staro Topolje, Andrijevi (kolodvor će se prenamijeniti u stajalište) i Perkovci.

U grafičkom dijelu Plana nisu prikazani te je potrebno označiti sljedeće, idejnim rješenjem planirane denivelirane prijelaze:

- Željezničko-cestovni prijelaz **Prvča** u km 273+744 pruge M104 – prema izrađenom Idejnom rješenju planira se denivelacija postojećeg prijelaza nadvožnjakom. Radi savladavanja visinske razlike između postojeće kote ceste i kote nadvožnjaka predviđena je devijacija postojeće trase županijske ceste prema zapadu (cca 300m zapadno od postojećeg željezničko-cestovnog prijelaza) na način kako je to prikazano u situacijskom nacrtu (prilog).



- Źeljezničko-cestovni prijelaz **Staro Petrovo Selo** u km 261+244 pruge M104 – prema izrađenom Idejnom rješenju planira se denivelacija postojećeg prijelaza nadvošnjakom. Važećom prostorno-planskom dokumentacijom\* te time i ovim rješenjem predviđeno je ukidanje predmetnog prijelaza na postojećoj lokaciji te izgradnja nove prometnice preko pruge cca 170m zapadno od postojećeg prijelaza na način kako je to prikazano u situacijskom nacrtu (prilog).

*\*U PPUO Staro Petrovo Selo planirana je nova prometnica i označen denivelirani prijelaz dok u PP Brodsko-posavske Źupanije na novoj prometnici nije označen denivelirani prijelaz.*

- Źeljezničko-cestovni prijelaz **Malino** u km 244+699 pruge M104 – prema izrađenom Idejnom rješenju planira se denivelacija postojećeg prijelaza podvošnjakom. Radi savladavanja visinske razlike između postojeće kote ceste i kote podvošnjaka predviđena je devijacija postojeće trase Źupanijske ceste prema sjeverozapadu (denivelirani prijelaz planiran je cca 300 m zapadno od postojećeg Źeljezničko-cestovnog prijelaza) na način kako je to prikazano u situacijskom nacrtu (prilog).

- Źeljezničko-cestovni prijelaz **Klis** u km 215+582 pruge M104 – prema izrađenom Idejnom rješenju planira se denivelacija postojećeg prijelaza nadvošnjakom. Ovim rješenjem predviđeno je ukidanje predmetnog prijelaza na postojećoj lokaciji te izgradnja nove prometnice preko pruge cca 550m istočno od postojećeg prijelaza na način kako je to prikazano u situacijskom nacrtu (prilog).

- Źeljezničko-cestovni prijelaz **Sapci** u km 202+919 pruge M104 – prema izrađenom Idejnom rješenju planira se denivelacija postojećeg prijelaza nadvošnjakom u trasi postojeće prometnice na način kako je to prikazano u situacijskom nacrtu (prilog).

- Źeljezničko-cestovni prijelaz **Andrijevcu** u km 198+582 pruge M104 – prema izrađenom Idejnom rješenju planira se denivelacija postojećeg prijelaza nadvošnjakom. Ovim rješenjem predviđeno je ukidanje predmetnog prijelaza na postojećoj lokaciji te izgradnja nove prometnice preko pruge cca 370m zapadno od postojećeg prijelaza na način kako je to prikazano u situacijskom nacrtu (prilog).

- Źeljezničko-cestovni prijelaz **Strizivojna/Vrpolje** u km 188+118 pruge M104 – prema izrađenom Idejnom rješenju planira se denivelacija postojećeg prijelaza nadvošnjakom. Ovim rješenjem predviđeno je ukidanje predmetnog prijelaza na postojećoj lokaciji te izgradnja nove prometnice preko pruge cca 250m zapadno od postojećeg prijelaza na način kako je to prikazano u situacijskom nacrtu (prilog).

U Prostornom planu Brodsko-posavske Źupanije planirana je denivelacija ŹCP **Crnogovci** (u km 263+324 pruge M104), dok se ovim idejnim rješenjem planira zadržavanje prijelaza (križanje pruge s lokalnom cestom L42020) u razini.

Također, u PP Brodsko-posavske Źupanije planirana je denivelacija ŹCP **Vrbova** (u km 256+142 pruge M104), dok se ovim idejnim rješenjem predmetni prijelaz (križanje pruge s lokalnom cestom L42022) planira ostaviti u razini.

U PP Brodsko-posavske Źupanije prikazano je križanje pruge M104 sa lokalnom cestom L42005. Źeljezničko-cestovni prijelaz **Poljane** (u km 277+472 pruge M104) izveden je u razini. Ovim se idejnim rješenjem planira **ukidanje i svođenje** predmetnog prijelaza kao što je prikazano u prilogu. Svođenje je predviđeno po postojećoj prometnoj mreži do ŹCP-a Dragalić.

U PP Brodsko-posavske Źupanije prikazano je križanje pruge M104 sa Źupanijskom cestom Ź4163. Źeljezničko-cestovni prijelaz **Topolje** (u km 201+794 pruge M104) izveden je u razini. Ovim se idejnim rješenjem planira **ukidanje i svođenje** predmetnog prijelaza kao što je prikazano u prilogu. Svođenje ukinuto ŹCP-a Topolje predviđeno je zapadno na nadvošnjak „Sapci“ ŹC4202.

U PP Brodsko-posavske Źupanije prikazano je križanje pruge M104 s planiranom nerazvrstanom cestom koja je postojeća nerazvrstana cesta (Perkovačka ulica). Źeljezničko-cestovni prijelaz **Straža 125** (u km 196+200 pruge M104) izveden je u razini. Ovim se idejnim rješenjem planira **ukidanje i svođenje**



predmetnog prijelaza kao što je prikazano u prilogu. Svođenje ukinutog ŽCP-a Straža 125 predviđeno je zapadno na nadvožnjak „Andrijevc“.

Nadalje, projektom Okučani – Vinkovci planira se izgradnja crpne stanice na k.č.br. 5003/3 k.o. Slavonski Brod, stoga dostavljamo slijedeće;  
kolodvor Slavonski Brod ima postojeću drenažnu odvodnja koja se ispušta u sustav odvodnje grada. S obzirom da, sada, kolosijeke izvodimo kao nepropusne, za očekivati je da će količina oborine koja se sakupi sa kolodvora biti prevelika za postojeće priključke na gradski sustav odvodnje. Iz tog razloga ovim projektom će se obraditi novi koridor ispusta pročišćenih oborinskih voda prema recipijentu, kanalu Mrsonji. Pročišćena oborinska voda ne može se gravitacijski ispustiti u recipijente. Voda iz separatora SB kolodvor i parking će se preko crpne stanice Kolodvor precrpljivati da se može ispustiti u kanal Mrsonju. Izgradnja crpne stanice se planira na k.č. 5003/3, k.o. Slavonski Brod koja je u vlasništvu Hrvatskih željeznica d.o.o. (prilog).

Prilikom izrade VI., ID PP BPŽ potrebno je, uz prethodno zatražene dopune, zadržati sve do sada definirane podatke u tekstualnom i grafičkom dijelu Plana.

U popisu sektorskih dokumenata i propisa koje treba poštivati pri izradi plana potrebno je navesti (ažurirati) i zakonsku regulativu za područje željezničke infrastrukture:

- Odluka o donošenju Nacionalnog plana razvoja željezničke infrastrukture za razdoblje do 2030. godine( NN 156/2022)
- Zakon o željeznici (NN 32/19, 20/21 i 114/22),
- Zakon o sigurnosti i interoperabilnosti željezničkog sustava (NN 63/20),
- Uredba o razvrstavanju željezničkih pruga (NN 84/21),
- Pravilnik o željezničkoj infrastrukturi (NN 127/05 i 16/08),
- Pravilnik o općim uvjetima za gradnju u zaštitnom pružnom i infrastrukturnom pojasu (NN 5/23),
- Pravilnik o uvjetima za određivanje križanja željezničke pruge i drugih prometnica (NN 111/15),
- Pravilnik o načinu osiguravanja prometa na željezničko-cestovnim prijelazima i pješačkim prijelazima preko pruge (NN 111/15).

Vezano za javnu raspravu za Stratešku studiju utjecaja na okoliš VI. Izmjena i dopuna Prostornog plana Brodsko-posavske županije izvješćujemo Vas da HŽ Infrastruktura d.o.o. nema primjedbi.

S poštovanjem,

**DIREKTOR SEKTORA ZA RAZVOJ, PRIPREMU I  
PROVEDBU INVESTICIJA I EU FONDOVA**

**Mirko Franović, dipl.ing.građ.**



Prilog: USB stick (situacijski nacrti denivelacija, ukidanja i svođenja ŽCP-a – kako je navedeno u tekstu)





Sektor za pripremu, građenje i rekonstrukciju  
Odjel za strateško planiranje  
KLASA: 350-02/12-01/27  
URBROJ: 345-400-440-441/516-23-17/DB  
Zagreb, 18. 10. 2023. god.

271274  
1709

REPUBLIKA HRVATSKA BRODSKO-POSAVSKA ŽUPANIJA 21784-03 UPRAVNI ODJEL ZA GRADITELJSTVO, INFRASTRUKTURU I ZAŠTITU OKOLIŠA - SLAVONSKI BROD		
Primljeno: 19. 10. 2023		
Klasifikacijska oznaka	Ustroj, j: 1	
351-03/22-01/10	03	
Uredbeni broj	Pril.	Vrij.
23-82		

**REPUBLIKA HRVATSKA  
BRODSKO-POSAVSKA ŽUPANIJA  
UPRAVNI ODJEL ZA GRADITELJSTVO,  
INFRASTRUKTURU I ZAŠTITU OKOLIŠA  
Petra Krešimira IV. br.1  
35000 SLAVONSKI BROD**

**Predmet: 6. Izmjene i dopune Prostornog plana Brodsko–posavske županije  
- javna rasprava, mišljenje**

Zaprimili smo vaš dopis, KLASA: 351-03/22-01/10, URBROJ: 2178-03-02/5-23-61 od 11. rujna 2023. godine, kojim ste nas obavijestili o održavanju javne rasprave u postupku izrade 6. Izmjena i dopuna Prostornog plana Brodsko–posavske županije.

Temeljem članka 101. Zakona o prostornom uređenju („Narodne novine“ broj 153/13, 65/17, 114/18, 39/19, 98/19 i 67/23) i članka 82. Zakona o cestama („Narodne novine“ broj 84/11, 22/13, 54/13, 148/13, 92/14, 110/19, 144/21, 114/22 i 4/23) Hrvatske ceste d.o.o. izvršile su pregled izrađene prostorno-planske dokumentacije te daju očitovanje:

U članku 5. Odluke o izradi 6. Izmjena i dopuna Prostornog plana Brodsko–posavske županije navedeno je kako se izradi istoga pristupa zbog izmjene Odredbi za provedbu vezanih za izgradnju obnovljivih izvora energije.

S tim u vezi, u Odredbe za provedbu potrebno je upisati sljedeće:

Za planirane priključke objekata i postrojenja u funkciji obnovljivih izvora na državnu cestu potrebno je zatražiti uvjete Hrvatskih cesta d.o.o., izraditi projektnu dokumentaciju u skladu s Pravilnikom o uvjetima za projektiranje i izgradnju priključaka i prilaza na javnu cestu („Narodne novine“ broj 95/14), Pravilnikom o prometnim znakovima, signalizaciji i opremi na cestama (NN 92/19), Hrvatskoj normi HRN U.C4.050 - Površinski čvorovi i ostalim važećim propisima te ishoditi suglasnost Hrvatskih cesta d.o.o. u skladu s člankom 51. Zakona o cestama.

Ovo mišljenje odnosi se samo na ciljano izmjenju koja je navedena u Odluci, a nije cjelovito mišljenje vezano za postojeću i planiranu cestovnu infrastrukturu državnog značenja na području Brodsko–posavske županije.

S poštovanjem

Direktor Sektora  
Darko Šošić, dipl.ing. građ.

Na znanje:  
- Pismohrana, ovdje

Hrvatske ceste d.o.o. za upravljanje, građenje i održavanje državnih cesta  
Vučinića 3, 10 000 Zagreb | +385 1 4722 555 | javnost@hrvatske-ceste.hr | www.hrvatske-ceste.hr  
Trgovački sud u Zagrebu | MBS 080391653 | MB 1554972 | Temejni kapital: 14.252.410,00 EUR, uplaćen u cijelosti.  
OIB 55545787885 | Uprava: Josip Škorić, predsjednik | Alen Leverić | Željana Šikić  
Erste&Steiermärkische Bank d.d. | IBAN: HR43 2402 0081 1005 7949 0



1712JA  
1712



REPUBLIKA HRVATSKA  
BRODSKO-POSAVSKA ŽUPANIJA  
OPĆINA BEBRINA  
OPĆINSKI NAČELNIK  
Bebrina 83, 35254 Bebrina,  
opcina@bebrina.hr  
OIB: 52630455645  
Tel: 035/433-109

REPUBLIKA HRVATSKA  
BRODSKO-POSAVSKA ŽUPANIJA  
2178<sup>1</sup>/03 UPRAVNI ODJEL ZA GRADITELJSTVO,  
INFRASTRUKTURU I ZAŠTITU OKOLIŠA - SLAVONSKI BROS

Primljeno:	19. 10. 2023	Usroj. jed.	
Klasifikacijska oznaka	351-03/22-01/10	03	
Unudžbeni broj	23-83	Pril.	Vrij.

KLASA: 350-01/22-01/12  
URBROJ: 2178-2-01-23-4  
Bebrina, 17. listopada 2023. godine

**BRODSKO-POSAVSKA ŽUPANIJA**  
Upravni odjel za graditeljstvo, infrastrukturu  
i zaštitu okoliša  
Petra Krešimira IV. br. 1  
35000 Slavonski Brod

**PREDMET: Mišljenje na Prijedlog 6. Izmjena i dopuna prostornog plana Brodsko-posavske županije i Strateške studije utjecaja na okoliš 6. izmjena i dopuna Prostornog plana Brodsko-posavske županije,**  
- dostavlja se

Naznaka: „Javna rasprava – prijedlog 6. IiDPP BPŽ i Strateška studija

Poštovani,

uvidom u prijedlog 6. IiD PP Brodsko posavske županije i Strateške studije dajemo primjedbe i mišljenja kako slijedi:

Područje Općine Bebrina cijelom svojom površinom nalazi se unutar područja ekološke mreže i značajnog krajobraza Jelas polje, te smatramo da je, u pogledu zaštite okoliša, i na području Općine Bebrina potrebno omogućiti gradnju građevina iz obnovljivih izvora energije unutar građevinskih područja, a također i izvan građevinskih područja pod određenim uvjetima. Smatramo da je potrebno izmijeniti prvenstveno članak 107.a Odredbi za provedbu kako bi stanovnici Općine Bebrina imali mogućnosti korištenja obnovljivih izvora energije.

Mišljenja smo da je u članku 107. a potrebno korigirati mjere ublažavanja za sunčane elektrane potencijalnih negativnih utjecaja na ekološku mrežu navedene pod točkom e) na način da se omogući proširenje gospodarskih zona za potrebe lokacije sunčanih elektrana jer se cijelo područje općine Bebrina nalazi unutar ekološke mreže POP HR1000005 Jelas polje.

Također, mišljenja smo da je potrebno dio članka 107.a koji definira mjere ublažavanja potencijalnih negativnih utjecaja na ekološku mrežu za sunčane elektrane pod točkom a). dopuniti tako da glasi:

*„Izgradnju sunčanih elektrana, osim sunčanih elektrana unutar gospodarskih zona kod kojih je zemljište prethodno promjenilo namjenu, planirati na način da se izbjegne zauzeće, fragmentacija ili degradacija ciljnih stanišnih tipova i staništa pogodnih za ciljne vrste područja ekološke mreže te mogući kumulativno značajan gubitak površina staništa sukladno podacima o rasprostranjenosti ciljnih vrsta i stanišnih tipova područja ekološke mreže na području i u blizini planiranog zahvata.“*

Smatramo da je potrebno izmijeniti odredbe članka 107.a na način da se mjere ublažavanja za sunčane elektrane ne odnose na sunčane elektrane pod brojem 12 u tablici u kojoj su dane smjernice za gradnju sunčanih elektrana unutar gospodarskih zona.

S poštovanjem,

  
OPĆINSKI NAČELNIK  
Ivan Brzić, mag. agr. silv. univ. spec.

DOSTAVITI

- ① Naslovu
2. Pismohrana

271034 1715

REPUBLIKA HRVATSKA  
BRODSKO-POSavsKA ŽUPANIJA  
STANARSKI PRAMODJELE ZAORAKTELSTVO  
DEPARTAMENT ZA ZAŠTITU OKOLIŠA - SLAVONSKI BROD

Prvičeno	20. 10. 2023		
Uredni broj	351-03/22-01/10	Udostoj. broj	03
Uredni broj	23-84	Pril.	Vrij.

**Javna rasprava- Prijedlog 6. liD PP BPŽ i Strateška studija**

**PREDMET: Primjedbe i prijedlog na Prijedlog 6. Izmjena i dopuna Prostornog plana Brodsko-posavske županije**

**PREDLAGATELJICA: Slavica Lemačić,** [REDACTED]

**PRIMJEDBA:**

Predloženim izmjenama i dopunama Prostornog plana Brodsko-posavske županije, na kartografskom prikazu (broj prikaza 4) „Površina za gradnju solarnih elektrana regionalnog / državnog značaja 4.4 Lokacija Slavonski Brod/Slavonski Brod“, na području grada Slavonskog Broda, planirana je lokacija za izgradnju sunčane elektrane neposredno uz planiranu trasu buduće Istočne vezne ceste. Ukupna površina planirana za izgradnju sunčane elektrane iznosi 381.271 m<sup>2</sup>, odnosno čak 38.1 ha. Zemljište koje se želi prenamijeniti u lokaciju za izgradnju sunčane elektrane u privatnom je vlasništvu. Planirana promjena namjene tog zemljišta u lokaciju za izgradnju privatne sunčane elektrane potpuno je neopravdana iz niza razloga.

Zbog stihijske izgradnje grada, urbanizma parcele, pogodovanja privatnim interesima, katastrofalnog prostornog planiranja i nebrige o prostornom razvoju grada u budućnosti, grad Slavonski Brod doveden je u stanje urbanističkog kolapsa. Navedeni urbanistički kolaps očituje se i u činjenici da na području grada Slavonskog Broda, već danas, u javnom (prvenstveno gradskom) vlasništvu ne postoje neizgrađene površine unutar građevinskog područja grada koje bi svojom veličinom, prostornim položajem i pristupom primarnim gradskim prometnicama mogle zadovoljiti potrebe izgradnje javnih sadržaja koji gradu trenutno nedostaju ili sadržaja za kojima će u budućnosti postojati potreba izgradnje novih građevinskih objekata. Primjeri takvih sadržaja su sveučilišni kampus, znanstveno-tehnološki park, gospodarski centar, klinička bolnica, kongresno-kulturni centar, nogometni stadion s nogometnim kampom, glavni gradski park itd.

Slavonski Brod ne može se širiti na zapad, na prostor Jelasa, zbog zaštićenog vodocrpilišnog područja. Prostor Velikog polja stihijskom izgradnjom i usitnjenom vlasničkom strukturom unaprijed je urbanistički izgubljen i upropašten. Za prostorni razvoj Slavonskog Broda preostala su još samo dva velika neizgrađena područja. To su prostor Vijuša te prostor istočno od planirane trase buduće Istočne vezne ceste. Oba područja su u većinskom privatnom vlasništvu, ali njihovom prenamjenom u prostore javnog dobra u općoj uporabi te otkupom zemljišta Grad Slavonski Brod bi mogao postati vlasnikom zemljišta koja su ključna za prostorni razvoj grada u budućnosti.

Planirana trasa buduće Istočne vezne ceste katastrofalno je loše planirana jer je njena trasa primjerenija selu nego ozbiljnom gradu u kojem urbanisti vode računa o izgledu jedne od glavnih gradskih ulica, a buduća Istočna vezna cesta će to sigurno postati.

Kako je moguće da se trasa buduće Istočne vezne ceste planira tako da na jednom svom dijelu prolazi neposredno uz dvorišta obiteljskih kuća, da prolazi neposredno uz glavno gradsko groblje, da spojna cesta s Osječkom ulicom prolazi ravno kroz srce ciglarskih bara? Zašto se prijelaz buduće Istočne vezne ceste preko željezničke pruge planira riješiti nadvožnjakom umjesto da se planira podvožnjak maksimalno prilagođen potrebama pješaka, biciklista, osoba s invaliditetom i majki s dječjim kolicima? Kako je moguće da nitko od odgovornih o tome ne vodi računa?

Budući da će istočna vezna cesta postati jedna od glavnih gradskih ulica (s dnevnim prometom većim od 15.000 vozila) pokušajte si zamisliti palanački izgled tog istočnog ulaza u grad. Nakon što automobilom prođete uz ciglarske bare kroz oranice i šikare (te ispod dalekovoda) doći ćete do neuglednih dvorišta obiteljskih kuća s desne strane ceste, a s lijeve strane ceste ćete ugledati golemu sunčanu elektranu nalik na šatorski izbjeglički kamp, a nakon toga ćete produžiti nadvožnjakom s kojeg seže poražavajući pogled na ruralni izgled grada Slavonskog Broda.

Budući da je neizgrađeni prostor, obostrano uz buduću Istočnu veznu cestu, te prostor istočno od buduće Istočne vezne ceste, ključan za prostorni razvoj Slavonskog Broda u budućnosti, ovakvo urbanističko uništavanje najdragocjenijeg neizgrađenog prostora može se ocijeniti jedino kao potpuni slom prostornog planiranja u gradu Slavonskom Brodu, ali i u čitavoj Brodsko-posavskoj županiji.

S obzirom na planiranu plinsku termoelektiranu u Luci Brod (goleme snage) izgradnja nove velike privatne sunčane elektrane potpuno je nepotrebna. Planirana sunčana elektrana nije i ne može biti u javnom interesu građana Slavonskog Broda i Brodsko-posavske županije.

Molim izrađivače plana da odgovore i na sljedeća pitanja: Kakve veze ima bogaćenje privatnih vlasnika sunčane elektrane s javnim interesima građana Slavonskog Broda i Brodsko-posavske županije? Gdje će se u budućnosti graditi javni sadržaji (koje sam spomenula, ali i svi ostali za kojima postoji ili će postojati potreba) kad u županijskim i gradskim prostornim planovima za njih nisu rezervirane adekvatne lokacije? Gdje će se u budućnosti širiti Slavonki Brod ako stihijskom izgradnjom upropastimo i prostor Vijuša i prostor istočno od buduće Istočne vezne ceste?

#### **PRIJEDLOG:**

Predlažem da se iz tekstualnih odredbi i grafičkih prikaza Prijedloga 6. Izmjena i dopuna Prostornog plana Brodsko-posavske županije potpuno izbriše planirana lokacija za izgradnju

sunčane elektrane na području grada Slavonskog Broda jer je ista u potpunoj suprotnosti s javnim interesima te trenutnim i budućim prostornim potrebama grada Slavonskog Broda i Brodsko-posavske županije.

U Slavonskom Brodu, 19.10.2023., Slavica Lemaić



REPUBLIKA HRVATSKA  
BRODSKO-POSAVSKA ŽUPANIJA  
UPRAVNI ODJEL ZA GRADITELJSTVO,  
INFRASTRUKUTRU I ZAŠTITU OKOLIŠA

KLASA: 351-03/22-01/10  
URBROJ: 2178-03-02/5-23-87  
Slavonski Brod, 26. listopada 2023. godine

1. ZAVOD ZA PROSTORNO UREĐENJE BPŽ  
- ovdje
2. EKOINVEST d.o.o.  
Draškovićeva 50, 10000 Zagreb

**PREDMET: Javna rasprava: Prijedlog 6. izmjena i dopuna Prostornog plana Brodsko-posavske županije i Strateška studija utjecaja na okoliš 6. izmjena i dopuna Prostornog plana Brodsko-posavske županije**  
*- zaprimljeno mišljenje van roka, dostavlja se;*

Poštovani,

dana 26. listopada 2023. godine, je zaprimljeno mišljenje Ministarstva gospodarstva i održivog razvoja Uprave za procjenu utjecaja na okoliš i održivo gospodarenje otpadom (KLASA:351-03/23-01/1637, URBROJ:517-05-1-1-23-9, od 20. listopada 2023. god.), koje se dostavlja u prilogu.

Navedeno mišljenje je zaprimljeno nakon isteka roka za dostavu mišljenja tijekom predmetne javne rasprave.

S poštovanjem,

*Prilog:*

- kao u tekstu

**PRIVREMENI PROČELNIK**

dr. sc. Miroslav Jarić, dipl.ing.



**REPUBLIKA HRVATSKA**  
MINISTARSTVO GOSPODARSTVA  
I ODRŽIVOG RAZVOJA  
10000 Zagreb, Radnička cesta 80  
Tel: 01/3717 111 fax: 01/3717 149

Uprava za procjenu utjecaja na okoliš  
i održivo gospodarenje otpadom

**KLASA:** 351-03/23-01/1637  
**URBROJ:** 517-05-1-1-23-9

Zagreb, 20. listopada 2023.

67162A  
1746

REPUBLIKA HRVATSKA  
BRODSKO-POSAVSKA ŽUPANIJA  
21781-03 UPRAVNI ODJEL ZA GRADITELJSTVO,  
INFRASTRUKTURU I ZAŠTITU OKOLIŠA - SLAVONSKI BROD

Primijeno: 26. 10. 2023		
Klasifikacijska oznaka	Usroj. jed.	
351-03/22-01/10	03	
Ljudžbeni broj	Pril.	Vrij.
23-80		

**BRODSKO-POSAVSKA ŽUPANIJA**  
Upravni odjel za graditeljstvo,  
infrastrukturu i zaštitu okoliša  
Petra Krešimira IV br. 1  
35000 Slavonski Brod

**PREDMET: VI. Izmjene i dopune Prostornog plana Brodsko-posavske županije**

- mišljenje na Prijedlog VI. Izmjena i dopuna Prostornog plana Brodsko-posavske županije i stratešku studiju utjecaja na okoliš, daje se

Uprava za procjenu utjecaja na okoliš i održivo gospodarenje otpadom Ministarstva gospodarstva i održivog razvoja (dalje u tekstu: Ministarstvo) zaprimila je 13. rujna 2023. godine zahtjev Upravnog odjela za graditeljstvo, infrastrukturu i zaštitu okoliša Brodsko-posavske županije (KLASA: 351-03/22-01/10; URBROJ: 2178-03-02/5-23-61 od 11. rujna 2023. godine) za davanje mišljenja na Prijedlog VI. Izmjena i dopuna Prostornog plana Brodsko-posavske županije i stratešku studiju utjecaja na okoliš, u sklopu javne rasprave o Prijedlogu VI. Izmjena i dopuna Prostornog plana Brodsko-posavske županije (dalje u tekstu: Izmjene i dopune Plana) i strateškoj studiji utjecaja na okoliš (dalje u tekstu: strateška studija).

U skladu sa člankom 23. stavcima 2. i 4. Uredbe o strateškoj procjeni utjecaja strategije, plana i programa na okoliš („Narodne novine“, broj 3/17, dalje u tekstu: Uredba), istodobno sa stavljanjem na javnu raspravu, nadležno tijelo stratešku studiju i nacrt prijedloga plana dostavlja i na mišljenje tijelima i osobama sukladno Zakonu o zaštiti okoliša („Narodne novine“, broj 80/13, 153/13, 78/15, 12/18 i 118/18) i Uredbi.

Sukladno traženom, a nakon provedenih konzultacija unutar Ministarstva, očitujemo se na predmetnu dokumentaciju kako slijedi:

Temeljem očitovanja Uprave za energetiku Ministarstva (KLASA: 391-01/23-01/470; URBROJ: 517-07-3-23-2 od 11. listopada 2023. godine), u Izmjenama i dopunama Plana potrebno je dopuniti sljedeće:

- u poglavlju 2. Uvjeti određivanja prostora građevina od važnosti za Državu i Županiju, u članku 15., dodati tekst oblikovan *italic/kurziv*:

Na temelju Strategije prostornog uređenja Republike Hrvatske, Uredbe o određivanju građevina od važnosti Republiku Hrvatsku, te interesa i potreba Županije, ovim Planom se planiraju dijelovi prostora Županije izvan građevinskih područja naselja za:

- prometne, energetske i vodne građevine (prema članku 82.-155. ove Odluke),
- građevine za postupanje s otpadom (prema članku 196.-206. ove Odluke),
- sportske, turističke i ugostiteljske građevine (prema članku 68.-71. ove Odluke),
- građevine za iskorištavanje mineralnih sirovina (prema članku 40.-46. ovih Odredbi),
- građevine na zaštićenom području
- površine za istraživanje ugljikovodika (istražni prostori) Sava-08, i Sava-09 i Sava-10
- površina planirana za istraživanje i eksploataciju geotermalne vode izravno (toplinska energija) i/ili u elektroenergetske svrhe
- istražni potencijal geotermalne vode Nova Gradiška i Budrovci
- istražni prostor geotermalne vode u pripremi Slavonski Brod
- istražni prostor ugljikovodika u pripremi
- objekti i postrojenja (građevine) za istraživanje i eksploataciju ugljikovodika, geotermalnih voda u energetske svrhe (prema članku 37a. – 39a.)

NAPOMENA: S obzirom na to da su istraživanje i eksploatacija ugljikovodika i geotermalnih voda zahvati i površine državnog značaja, a prema postojećim podacima potencijal geotermalne energije na području Brodsko-posavske županije već je prepoznat, kako bi se stvorili preduvjeti za smještaj objekata i postrojenja (građevina) za istraživanje i eksploataciju ugljikovodika i geotermalnih voda u energetske svrhe te time ubrzao proces smještaja navedenih građevina potrebno je navedene vrste površina uvrstiti u članak 15.

- u članku 23. dodati tekst oblikovan *italic/kurziv*:

.....

c) Objekti i postrojenja (građevine) za istraživanja i eksploataciju ugljikovodika i geotermalnih voda u energetske svrhe

- u članku 26. dodati tekst oblikovan *italic/kurziv*:

Energetske građevine od važnosti za Županiju su:

.....

d) Građevine istraživanja i eksploatacije mineralnih sirovina i geotermalnih voda u energetske svrhe:

- eksploatacijska polja za proizvodnju mineralnih sirovina
- istraživanje i eksploatacija geotermalnih voda u energetske svrhe.

- u poglavlju 3. Uvjeti smještaja gospodarskih sadržaja u prostoru, u članku 32. dodati tekst oblikovan *italic/kurziv*:

U okviru prostornog razmještaja gospodarskih sadržaja ovim Planom se utvrđuje osnovna usmjerenja za:



- smještaj industrije, malog gospodarstva, poduzetništva i obrtništva,
- rudarstvo i iskorištavanje mineralnih sirovina,
- *istraživanje i eksploataciju ugljikovodika (E1) i geotermalnih voda u energetske svrhe (E2)*
- poljodjelstvo,
- šumarstvo,
- turizam

NAPOMENA: Ugljikovodici i geotermalne vode u energetske svrhe **ne ulaze** u kategoriju mineralnih sirovina. Zakonom o rudarstvu (Narodne novine, broj 56/13) ugljikovodici su bili definirani kao energetska mineralna sirovina te kao takvi prikazani u planovima razvoja, no Zakonom o istraživanju i eksploataciji ugljikovodika, ugljikovodici i geotermalne vode **izuzeti su** iz Zakona o rudarstvu te se na njih primjenjuje isključivo Zakon o istraživanju i eksploataciji ugljikovodika (NN 52/18, 52/19, 30/21), stoga tražimo dodavanje i ugljikovodika i geotermalnih voda koje nisu kategorizirane kao mineralne sirovine.

- u članak 33. dodati tekst oblikovan *italic/kurziv*:

Industrijski i sl. sadržaji, zone malog gospodarstva i poduzetništva, *istraživanje i eksploatacija geotermalne vode u energetske svrhe* te obrtničke djelatnosti smještaju se u građevinska područja naselja, ili u zasebna građevinska područja isključive namjene, ovisno o tome da li su spojivi s ostalim funkcijama naselja.

NAPOMENA: Tražimo omogućavanje iskorištavanje geotermalnih voda unutar granica svih građevinskih područja naselja kao i izvan granica građevinskih područja iz razloga jer je smještaj bušotina bitan jer se geotermalne vode koriste i za potrebe toplinarstva (grijanje stambenih jedinica) te je u tom slučaju neophodna što veća blizina izvora topline kako bi se spriječio gubitak topline tijekom transporta od bušotine do stambenog dijela.

- poslije članka 37. dodati članak 37a. da glasi:

*Istraživanje i eksploatacija ugljikovodika i geotermalnih voda u energetske svrhe vezano je za iskorištavanje prirodnih resursa i te se djelatnosti smještaju uz ležišta ugljikovodika i geotermalnih voda u energetske svrhe.*

NAPOMENA: Ugljikovodici i geotermalne vode u energetske svrhe **ne ulaze** u kategoriju mineralnih sirovina. Zakonom o rudarstvu (Narodne novine, broj 56/13) ugljikovodici su bili definirani kao energetska mineralna sirovina te kao takvi prikazani u planovima razvoja, no Zakonom o istraživanju i eksploataciji ugljikovodika ugljikovodici i geotermalne vode **izuzeti su** iz Zakona o rudarstvu te se na njih primjenjuje isključivo Zakon o istraživanju i eksploataciji ugljikovodika (NN 52/18, 52/19, 30/21), stoga tražimo dodavanje i ugljikovodika i geotermalnih voda, zasebno u odnosu na mineralne sirovine.

- u članku 38a dodati:

*Istražni prostori ili dijelovi istražnih prostora geotermalne vode u energetske svrhe mogu se prenamijeniti u eksploatacijska polja geotermalne vode iz kojih se može koristiti akumulirana toplina u energetske svrhe, ako su iste ekonomski iskoristive.*

*Eksploatacijska polja mogu svojom površinom biti ista ili manja od površine istražnog prostora te unutar istog istražnog prostora može biti formirano više eksploatacijskih polja.*

- U članku 38c dodati:

*Istražni prostori ili dijelovi istražnih prostora ugljikovodika osiguravaju se na cijelom području Brodsko-posavske županije izuzev površina definiranih u drugom stavku ovog članka.*

*Istražni prostori ili dijelovi istražnih prostora ugljikovodika mogu se prenamijeniti u eksploatacijska polja.*

*Eksploatacijska polja mogu svojom površinom biti ista ili manja od površine istražnog prostora te unutar istog istražnog prostora može biti formirano više eksploatacijskih polja.*

- Poslije članka 38c. dodati članak 38d. da glasi:

*Istraživanje i eksploatacija ugljikovodika i geotermalnih voda u energetske svrhe odvija se sukladno Zakonu o istraživanju i eksploataciji ugljikovodika (NN 52/18, 52/19, 30/21). Dozvole za istraživanje i eksploataciju ugljikovodika izdaje Vlada Odlukom o izdavanju dozvole za istraživanje i eksploataciju ugljikovodika, a za geotermalne vode Ministarstvo nadležno za energetiku izdaje Odluku o izdavanju dozvole za istraživanje geotermalnih voda. Nakon završenih istražnih radova, potvrđenih rezervi ugljikovodika odnosno geotermalnih voda (Rješenje o utvrđivanju količina i kakvoći rezervi), utvrđivanja eksploatacijskog polja (Rješenje o utvrđivanju eksploatacijskog polja), izradi i provjeri projekta razrade i eksploatacije, te ispunjavanja ostalih uvjeta propisanih Zakonom o istraživanju i eksploataciji ugljikovodika (NN 52/18, 52/19, 30/21) izdaje se dozvola za pridobivanje ugljikovodika (Vlada RH za nove IPU, a za postojeća prava Ministarstvo nadležno za energetiku) te dozvola za pridobivanje geotermalnih voda u energetske svrhe (Ministarstvo nadležno za energetiku).*

*Neposrednom provedbom ovog Plana, a u skladu s prostornim planovima više razine, mogu se izdavati provedbeni akti za istraživanje i eksploataciju ugljikovodika, geotermalnih voda u energetske svrhe i to za:*

- objekte i postrojenja, te građevine unutar površina za istraživanje, površina planiranih za iskorištavanje/eksploataciju i eksploatacijskih polja (budućih, novih i starih),
- površine planirane za istraživanje i eksploataciju geotermalnih voda u energetske svrhe na području cijele Županije,
- nova eksploatacijska polja ugljikovodika, geotermalnih voda u energetske svrhe, za koja ovim planom nisu određeni oblik i veličina, ali će biti predložena provjerenim elaboratom o rezervama,
- cjevovode od planiranih bušotina do spoja na postojeći sabirno-transportni sustav unutar i izvan eksploatacijskih polja,
- infrastrukturne, pomoćne i prateće građevine, sve što je u funkciji naftno-rudarskih radova istraživanja i eksploatacije.

*(3) Ove propozicije trebaju bit zadovoljene pri izradi naftno-rudarskog projekta i provođenja procjene utjecaja na okoliš.*

*Neposrednom provedbom ovog Plana mogu se izdavati provedbeni akti za naftno-rudarske objekte i postrojenja, ako se osi bušotine planiraju na udaljenosti većoj od:*

- visine tornja uvećane za 10% od zaštitnog pojasa željeznice, dalekovoda,
- 30 m od ruba pojasa javne ceste, osim za geotermalne vode čija udaljenost može biti manja,

- 15 m od industrijskih, šumskih i nerazvrstanih cesta, osim za geotermalne vode čija udaljenost može biti manja.

(4) Neposrednom provedbom ovog Plana mogu se izdavati provedbeni akti za cjevovode (naftovodi, plinovodi i produktovodi), kada su:

- izvan građevinskih područja, osim građevinskih područja gospodarske proizvodne namjene planiranih ovim Planom
- izvan površina posebne namjene, postojećih infrastrukturnih koridora, te područja posebnih uvjeta korištenja i posebnih ograničenja u korištenju i primjene posebnih mjera uređenja i zaštite, osim iznimno, uz suglasnost i u skladu s posebnim uvjetima nadležnog javnopravnog tijela
- izvan šuma posebne namjene, osim iznimno ako ne utječu na razloge zbog kojih su proglašene, odnosno prema uvjetima nadležnog javnopravnog tijela
- izvan područja ciljnih staništa ekološke mreže i staništa ciljnih vrsta, osim iznimno, ako ne ugrožavaju očuvanje staništa i vrsta, te cjelovitost ekološke mreže
- pri izboru trase cjevovoda, projektiranju i izgradnji osigurani stabilnost cjevovoda, zaštita okoliša i prirode.

(5) Neposrednom provedbom ovog Plana mogu se izdavati provedbeni akti za naftno-rudarske objekte, građevine i postrojenja, bez obzira nalaze li se na formiranim zasebnim česticama ili u sklopu površina druge namjene.

(6) Pojedini zahvati u prostoru mogu biti u funkciji više eksploatacijskih polja.

(7) Svi zahvati koji se odnose na naftno-rudarske aktivnosti:

- moraju imati osiguran pristup na javnu prometnu površinu (izuzev prometne i linijske infrastrukture),
- sva potrebna parkirališta moraju se riješiti unutar obuhvata zahvata,
- instalacije vodovoda i odvodnje otpadnih voda moraju se priključiti na javnu mrežu, a ako ista nije izvedena, riješiti izgradnjom alternativnih sustava (bunara, cisterni, internih pročistača, nepropusnih sabirnih jama i sl.),
- instalacije niskog napona mogu se priključiti na javnu niskonaponsku elektroenergetsku mrežu ili riješiti putem vlastitog izvora.

(8) Najmanja udaljenost bušotinskih radnih prostora te otpremnih, centralnih, mjernih, sabirnih i kompresorskih stanica (osim za geotermalne vode) mora iznositi najmanje:

- 70 m od građevinskih područja naselja, izdvojenih građevinskih područja naselja, izdvojenih građevinskih područja izvan naselja, osim od izdvojenih građevinskih područja izvan naselja gospodarske proizvodne namjene planiranih ovim Planom,
- 70 m od sportske, sportsko-rekreacijske i sl. namjene određene ovim Planom izvan građevinskih područja,
- 70 m od površina posebne namjene, postojećih i planiranih infrastrukturnih koridora, te područja posebnih uvjeta korištenja i posebnih ograničenja u korištenju i primjene posebnih mjera

uređenja i zaštite, osim iznimno, uz suglasnost i u skladu s posebnim uvjetima nadležnog javnopravnog tijela,

- 100 m od šuma posebne namjene, osim iznimno, ako ne utječu na razloge zbog kojih su proglašene.

(9) Udaljenost cjevovoda (spojnih, otpremnih i magistralnih) unutar i izvan planiranih i novih eksploatacijskih polja (osim za geotermalne vode) mora iznositi najmanje:

- 50 m od građevinskih područja naselja, izdvojenih građevinskih područja naselja, izdvojenih građevinskih područja izvan naselja, osim od izdvojenih građevinskih područja izvan naselja gospodarske proizvodne namjene planiranih ovim planom,

- 50 m od rekreacijske namjene određene ovim planom izvan građevinskih područja,

- 30 m od površina posebne namjene, postojećih i planiranih infrastrukturnih koridora, te područja posebnih uvjeta korištenja i posebnih ograničenja u korištenju i primjene posebnih mjera uređenja i zaštite, osim iznimno, uz suglasnost i u skladu s posebnim uvjetima nadležnog javnopravnog tijela,

- 50 m od šuma posebne namjene, osim iznimno, ako ne utječu na razloge zbog kojih su proglašene

(10) Izuzetak, od prethodnog stavka ovog članka, čine cjevovodi koji su u funkciji korištenja geotermalne vode te se na njih ne primjenjuju navedene udaljenosti u prethodnom stavku.

(11) Zaštitni sigurnosni prostor oko pojedinih naftno-rudarskih objekata i postrojenja unutar eksploatacijskih polja ugljikovodika, spojnih plinovoda između plinskih stanica, priključnih plinovoda od bušotina do plinskih stanica, otpremnih kondenzatovoda i otpremnih tehnoloških plinovoda između plinskih stanica određen je Zakonom o osnovama sigurnosti transporta naftovodima i plinovodima, Pravilnikom o tehničkim normativima pri istraživanju i eksploataciji nafte, zemnih plinova i slojnih voda i Pravilnikom o tehničkim uvjetima i normativima za siguran transport tekućih i plinovitih ugljikovodika magistralnim naftovodima i plinovodima te naftovodima i plinovodima za međunarodni transport.

(12) Utvrđuju se sljedeća ograničenja prema drugim zahvatima čija svrha nije iskorištavanje ugljikovodika:

- za izgradnju zahvata koji nisu u svezi s iskorištavanjem ugljikovodika, a planiraju se u pojasu 50 m lijevo i desno od izgrađenog cjevovoda potrebno je zatražiti posebne uvjete, a u cilju sigurnosti i zaštite,

- poslije članka 39. dodati članak 39a. koji glasi:

*Istraživanje i eksploatacija ugljikovodika i geotermalnih voda za energetske svrhe vezana je na područjima na kojima se utvrde potencijalna ležišta ugljikovodika i geotermalnih voda za energetske svrhe koji sadrže ekonomski iskoristive količine.*

NAPOMENA: Ugljikovodici i geotermalne vode u energetske svrhe **ne ulaze** u kategoriju mineralnih sirovina. Zakonom o rudarstvu (Narodne novine, broj 56/13) ugljikovodici su bili definirani kao energetska mineralna sirovina te kao takvi prikazani u planovima razvoja, no Zakonom o istraživanju i eksploataciji ugljikovodika ugljikovodici i geotermalne vode **izuzeti su** iz Zakona o rudarstvu te se na njih primjenjuje isključivo Zakon o istraživanju i eksploataciji

ugljikovodika (NN 52/18, 52/19, 30/21), te molimo dodavanje ugljikovodika i geotermalnih voda koji više nisu pokriveni pojmom mineralna sirovina.

- u članku 107. dodati tekst oblikovan *italic/kurziv*:

.....

Prostornim planom Brodsko-posavske županije omogućuje se izgradnja postrojenja za korištenje obnovljivih izvora enercgije. *Razvoj se temelji na komercijalno dostupnim tehnologijama, posebno iskorištavanju energije vode, sunca, geotermalne vode, vjetra i ostalih OIE. S obzirom da utjecaji postrojenja za iskorištavanje pojedinih oblika obnovljivih izvora energije ovise o vrsti energenta, tehnologiji pretvorbe energije, ali prije svega njegovoj veličini, za potrebe prostornog planiranja na svim razinama, potrebno je izvršiti klasifikaciju takvih postrojenja za sve oblike OIE.*

.....

- u članku 107c. dodati oblikovan *italic/kurziv*:

.....

*Mjere zaštite i smjernice za poboljšanje stanja okoliša vezane uz geotermalne građevine u energetske svrhe su:*

- *Izbjegavati izvođenje radova u periodu najveće aktivnosti zaštićenih i ugroženih vrsta te ih izvoditi tijekom dnevnog razdoblja.*
- *Tehničkim mjerama osigurati da se geotermalni medij (isplačne vode) ne izlijeva po okolnom terenu.*
- *U slučaju nailaska na nove arheološke nalaze pri izvođenju građevinskih ili bilo kojih drugih radova koji se obavljaju na površini ili ispod površine tla, potrebno je obustaviti radova i o tome obavijestiti nadležni Konzervatorski odjel te osigurati zaštitu sukladno mjerodavnim propisima.*
- *Za sve aktivnosti istraživanja i eksploatacije geotermalnih voda u energetske svrhe u neposrednoj i posrednoj blizini ili na samim kulturnim dobrima, potrebno je od nadležnog Konzervatorskog odjela zatražiti posebne uvjete, odnosno prethodno odobrenje.*
- *Prilikom projektiranja u obzir uzeti potrebne mjere prilagodbe zahvata na klimatske promjene.*

- u članku 114. dodati oblikovan *italic/kurziv*:

.....

*Oko izgrađene bušotine zaštitna i požarna zona iznosi 30 m u polumjeru oko osi bušotine za ugljikovodike, a oko izgrađene geotermalne bušotine zaštitna i požarna zona iznosi 7,5 m u polumjeru oko osi bušotine za geotermalne vode. Kod trajno napuštenih bušotina (likvidirane - kanal bušotine se nalazi 1,5-2,0 m ispod površine zemlje), sigurnosno-zaštitna zona u kojoj je zabranjeno graditi objekte za boravak i rad ljudi iznosi 3,0 m u polumjeru oko osi kanala trajno napuštene bušotine.*

Takoder, u strateškoj studiji potrebno je izvršiti sljedeće izmjene:

- u tablici Intervencije predviđene Izmjenama i dopunama Plana u dio Građevine od važnosti za županiju izdvojiti geotermalne vode iz mineralnih sirovina jer geotermalne vode u energetske svrhe **ne ulaze** u kategoriju mineralnih sirovina. Zakonom o istraživanju i eksploataciji ugljikovodika geotermalne vode **izuzeti su** iz Zakona o rudarstvu te se na njih primjenjuje

isključivo Zakon o istraživanju i eksploataciji ugljikovodika („Narodne novine”, broj 52/18, 52/19 i 30/21).

- u tablici Intervencije predviđene Izmjenama i dopunama Plana u dio Građevinc od važnosti za državu dodati:
- površine za istraživanje ugljikovodika (istražni prostori) Sava-08, Sava-09 i Sava-10
- površina planirana za istraživanje i eksploataciju geotermalne vode za energetske svrhe na području cijele Županije
- istražni potencijali geotermalne vode za energetske svrhe Nova Gradiška i Budrovci
- istražni prostor geotermalne vode za energetske svrhe u pripremi Slavonski Brod
- istražni prostor ugljikovodika u pripremi
- objekti i postrojenja (građevine) za istraživanje i eksploataciju ugljikovodika, geotermalnih voda za energetske svrhe.

- u tablici Intervencije predviđene Izmjenama i dopunama Plana u dio Uvjeti određivanja prostora građevina od važnosti za Državu i Županiju dodati sljedeće:

Temeljem Strategije prostornog uređenja, dijelovi prostora Županije izvan građevinskih područja naselja uz prometne, energetske i vodne građevine; građevine za postupanje s otpadom; sportske, turističke i ugostiteljske građevine; građevine za iskorištavanje mineralnih sirovina, građevine na zaštićenom području, dodaju se i:

- površine za istraživanje ugljikovodika (istražni prostori) Sava-08, i-Sava-09 i Sava-10
- površina planirana za istraživanje i eksploataciju geotermalne vode izravno (toplinske energije) i/ili u elektroenergetske svrhe
  - istražni potencijali geotermalne vode za energetske svrhe Nova Gradiška i Budrovci
  - istražni prostor geotermalne vode za energetske svrhe u pripremi Slavonski Brod
  - istražni prostor ugljikovodika u pripremi
  - objekti i postrojenja (građevine) za istraživanje i eksploataciju ugljikovodika, geotermalnih voda za energetske svrhe

- u tablici Intervencije predviđene Prostornim planom u dio Obnovljivi izvori energije dodati:

Potrebno je:

- povećavati energetske učinkovitost u svim dijelovima energetskog lanca (proizvodnja, transport/prijenos, distribucija i potrošnja svih oblika energije) - povećavati udio električne energije u potrošnji energije s ciljem smanjenja potrošnje fosilnih goriva -povećavati proizvodnju električne energije sa smanjenom emisijom stakleničkih plinova - prvenstveno iz OIE.

Definiraju se glavni izvori kao voda, sunce, geotermalna voda, vjetar i ostali OIE uz odgovarajuće prostore za skladištenje električne energije.

- u poglavlje Odnos Prostornog plana s drugim odgovarajućim strategijama, planovima i programima dodati Okvirni plan i program istraživanja i eksploatacije ugljikovodika na kopnu.

- u tablici Procjena značajnosti utjecaja pojedinih izmjena i dopuna planiranih Izmjena i dopunama Plana na područja ekološke mreže u dio Površine za istraživanje ugljikovodika (istražni prostori) Sava-08 i Sava-09 dodati i Sava-10 i istražni prostor ugljikovodika u pripremi.

- u tablici Procjena značajnosti utjecaja pojedinih izmjena i dopuna planiranih VI. Izmjena i dopuna Plana na područja ekološke mreže izmijeniti i napisati da su geotermalne vode od važnosti za Državu.

- u tablici Procjena značajnosti utjecaja pojedinih izmjena i dopuna planiranih Izmjena i dopuna Plana na područja ekološke mreže u dijelu Površine planirane za istraživanje i eksploataciju geotermalne vode izravno (toplinska energije) i/ili u elektroenergetske svrhe dodati:

.....  
Izvan građevinskih područja i unutar građevinskih područja, u isključivoj funkciji obavljanja poljoprivrednih djelatnosti, dodaju se: objekti i postrojenja (građevina) za istraživanje i eksploataciju geotermalnih voda (zagrijavanje staklenika, plastenika, peradarskih farmi).

- u tablici Mjere i smjernice za sprječavanje, smanjenje i ublažavanje mogućih negativnih utjecaja provedbe Prostornog plana u dio GEOTERMALNE VODE U ENERGETSKE SVRHE, dodati sljedeće:

.....  
4. Za sve aktivnosti istraživanja i eksploatacije geotermalnih voda za energetske svrhe u neposrednoj i posrednoj blizini ili na samim kulturnim dobrima, potrebno je od nadležnog Konzervatorskog odjela zatražiti posebne uvjete, odnosno prethodno odobrenje.

- na stranici 29. u strateškoj studiji utjecaja dodati:

.....  
Na području Županije nalaze se tri dva područja za istraživanje ugljikovodika: Sava 08, i Sava 09 i Sava-10. Prema Popisu brisanih istražnih prostora u Republici Hrvatskoj (MGOR), na području Županije nalaze se dva brisana istražna prostora za ugljikovodike: Požeška Kotlina i SA-10.

- na stranici 219. u strateškoj studiji dodati:

#### **ISTRAŽIVANJE I EKSPLOATACIJA UGLJIKOVODIKA**

Na temelju Strategije prostornog uređenja Republike Hrvatske, Uredbe o određivanju građevina od važnosti za Republiku Hrvatsku te interesa i potreba Županije, Planom se planiraju dijelovi prostora Županije izvan građevinskih područja naselja za:

- površine za istraživanje ugljikovodika (istražni prostori) Sava-08, i Sava-09 i Sava-10

Planom se planiraju dijelovi prostora Županije izvan građevinskih područja naselja za istraživanje ugljikovodika – Istražni prostori Sava-08, i Sava -09 i Sava-10. Navedeni prostori nisu ucrtani u grafičke dijelove plana. Istražni prostori ugljikovodika definirani su Okvirnim planom i programom istraživanja i eksploatacije ugljikovodika na kopnu. Osim načina provođenja istraživanja i eksploatacije, Okvirni plan i program također definira ograničenja i mjere zaštite okoliša za istražne prostore koje se odnose na područja prirodne baštine, ekološku mrežu, vodno gospodarstvo, šume i šumarstvo, infrastrukturu, građevinske zone, kulturno-povijesnu baštinu i postojeća eksploatacijska polja, te su Prostornim planom preuzeta navedena izuzeća i ograničenja.

- na stranici 222. u strateškoj studiji dodati:

#### **Mjere:**

S obzirom da su Izmjenama i dopunama preuzeta izuzeća i ograničenja sukladno Okvirnom Planu i programu istraživanja i eksploatacije ugljikovodika na kopnu, ne predlažu se posebne mjere zaštite na strateškoj razini.

- na stranici 229. u strateškoj studiji utjecaja Nacrta prijedloga VI. Izmjena i dopuna Prostornog plana Brodsko-posavske županije na okoliš, na str. 229. Dodati tekst oblikovan *italic/kurziv*:

.....

Predmetnim Izmjenama i dopunama Plana planiraju se dijelovi prostora Brodsko-posavske županije izvan građevinskih područja naselja za istraživanje ugljikovodika odnosno istražni prostori Sava-08, i Sava-09 i Sava-10, no iste nisu ucrtane na grafičke dijelove Plana. U tekstualni dio plana prenesena su izuzeća i ograničenja u područjima istraživanja i eksploatacije sukladno Okvirnom planu i programu istraživanja i eksploatacije ugljikovodika na kopnu, čime se identificirani utjecaji ublažavaju.

Temeljem očitovanja Uprave za klimatske aktivnosti Ministarstva (KLASA: 351-05/23-05/268; URBROJ: 517-04-2-2-23-2 od 10. listopada 2023. godine), u predmetnoj strateškoj studiji potrebno je dopuniti sljedeće:

Strateška studija u poglavlju 4.1.10.4. *Svjetlosno onečišćenje*, koristi tvrdnje temeljene na publikaciji iz 2011. (Andreić i suradnici), a koje ne odgovaraju činjenici da su Vrani kameni i Petrova gora 2019 godine proglašeni parkovima tamnog neba. U skladu s navedenim, predmetno poglavlje potrebno je doraditi, a u izvore podataka potrebno je navesti navedenu publikaciju te zakonodavni okvir koji uređuje zaštitu od svjetlosnog onečišćenja.

S aspekta utjecaja na klimu i klimatske promjene nedostaju određene analize i studije koje bi omogućile bolje i učinkovitije prostorno planiranje u kontekstu klimatskih promjena. Stoga se predlaže u stratešku studiju i posljedično Izmjene i dopune Plana dodati sljedeće mjere:

- mjera za prilagodbu na klimatske promjene: Izraditi karte opasnosti od poplava i bujičnih poplava uvažavajući sve utjecaje klimatskih promjena na opasnost od poplava sa svrhom učinkovitijeg prostornog planiranja i planiranja mjera jačanja otpornosti od klimatskih promjena.
- mjera za prilagodbu na klimatske promjene: Izraditi karte toplinskih otoka za urbana i ruralna područja sa svrhom učinkovitijeg prostornog planiranja i planiranja mjera jačanja otpornosti od klimatskih promjena.
- mjera za prilagodbu na klimatske promjene: Izraditi karte procjene podložnosti na klizanje/odrone sa svrhom učinkovitijeg prostornog planiranja i planiranja mjera jačanja otpornosti od klimatskih promjena.

RAVNATELJICA

Anamarija Matak





Primjedbe pristigle tijekom Javne rasprave  
Strateška studija utjecaja na okoliš 6. Izmjena i dopuna Prostornog plana Brodsko-posavske županije



EKO INVEST d.o.o.  
društvo s ograničenom odgovornošću za  
inženjering, organizacijske i tehnološke usluge  
10 000 Zagreb | Draškovičeva 50 | Hrvatska  
Tel.: +385 (0)1 3769 362  
Fak.: +385 (0)1 4819 603  
E-mail: [info@ekoinvest.hr](mailto:info@ekoinvest.hr)  
MBS: 3807215  
OIB: 71819246783  
IBAN: HR2123600031101293469

Zagreb, 13.11.2023.

**PREDMET: Strateška studija utjecaja na okoliš VI. Izmjena i dopuna Prostornog plana Brodsko-posavske županije**

*-Očitovanje na komentare pristigle tijekom javne rasprave*

Usporedno s upućivanjem Nacrta prijedloga VI. Izmjena i dopuna Prostornog plana Brodsko-posavske županije na javnu raspravu, Nadležno tijelo je na temelju članka 23. Uredbe o strateškoj procjeni utjecaja strategije, plana i programa na okoliš (NN 3/17) i članka 16. i 17. Uredbe o informiranju i sudjelovanju javnosti i zainteresirane javnosti u pitanjima zaštite okoliša (NN 64/08) donijelo je Odluku o upućivanju Strateške studije utjecaja na okoliš VI. Izmjena i dopuna Prostornog plana Brodsko posavske županije i Prijedloga VI. Izmjena i dopuna Prostornog plana Brodsko-posavske županije na javnu raspravu (KLASA: 351-03/22-01/10, URBROJ: 2178/1-03-02/5-23-59 od 6. rujna 2023. godine) te objavilo Obavijest o provođenju javne rasprave o Prijedlogu VI. Izmjena i dopuna Prostornog plana Brodsko-posavske županije i Strateške studije o utjecaju VI. Izmjena i dopuna Prostornog plana Brodsko-posavske županije na okoliš (KLASA: 351-03/22-01/10, URBROJ: 2178/1-03-02/5-23-60 od 6. rujna 20203). Javna rasprava održana je u razdoblju od 19. rujna do 19. listopada 2023.godine, dok je javno izlaganje održano 11. listopada 2023. godinu u Velikoj vijećnici Brodsko-posavske županije u Slavonskom Brodu.

Komentari na stratešku studiju ili na prostorni plan, zaprimljeni tijekom trajanja javne rasprave, prikazani su u tabličnom obliku kako slijedi:



Primjedbe pristigle tijekom javne rasprave  
Strateška studija utjecaja na okoliš 6. Izmjena i dopuna Prostornog plana Brodsko-posavske županije

PODNOŠITELJ	KOMENTAR	ODGOVOR	OBRAZLOŽENJE
HŽ INFRASTRUKTURA Sektor za razvoj, pripremu i provedbu investicija i EU fondova 10 000 Zagreb, Mihanovićeva ulica 12	Vezano za javnu raspravu za Stratešku studiju utjecaja na okoliš VI. Izmjena i dopuna Prostornog plana Brodsko-posavske županije izvješćujemo Vas da HŽ Infrastruktura d.o.o. nema primjedbi.	Primijeno na znanje.	/
HRVATSKE ŠUME d.o.o. UŠP Nova Gradiška KLASA: NG/22-01/696 Urbroj: 16-00-06/02-23-04 N. Gradiška, 13.10.2023.	<p>Uočeno je da se dijelovi površina predviđenih za izgradnju sunčanih elektrana nalaze u obuhvatu šume / šumskih zemljišta u vlasništvu RH kojim upravljaju Hrvatske šume d.o.o., UŠP Nova Gradiška:</p> <p>Uočeno je da se dijelovi površina predviđenih za izgradnju sunčanih elektrana nalaze u obuhvatu šume / šumskih zemljišta u GJ Olučanska brda, GJ Južna Bašja gora, GJ Gradiška brda, GJ Južni Dilj, GJ Glovac – Renovica što je vidljivo na karti namjene i korištenje prostora.</p> <p>Shvaćajući da je na karti označena površina većeg radnog zahvata nego što je potrebno za izgradnju sunčanih elektrana, tražimo da se:</p> <p>Kod daljnjih detaljnih planiranja prostorni položaj solarnih panela planira izvan površina šuma/šumskog zemljišta kojima gospodarimo.</p> <p>Prilikom projektiranja linijskih zahvata (ceste, dalekovi,…) iste planirati izvan šumskog područja.</p> <p>Projektom dokumentacijom grafički prikazati pristupne puteve koji će se koristiti za potrebe izgradnje i održavanje sunčanih elektrana.</p> <p>Predviđeno rješenje za solarne elektrane ne smije onemogućiti prilaz i korištenje površina šume i šumskog zemljišta kojima gospodare HŠ d.o.o.</p>	<p>Priliva se.</p>	<p>Navedene mjere se prihvaćaju te su dodane u Opće mjere koje se odnose na izgradnju svih sunčanih elektrana na području Brodsko-posavske županije, kako slijedi:</p> <p>9. Lokaciju sunčanih kolektora definirati izvan šuma i šumskog zemljišta kojima gospodare HŠ. Granice šumskog zemljišta definiraju se kroz posebne uvjete HŠ. Kod postave sunčanih kolektora treba omogućiti pristup i korištenje šuma i šumskog zemljišta kojima gospodare HŠ.</p> <p>10. Kod planiranja postave sunčanih kolektora iste smještati izvan šuma i šumskog zemljišta kojima gospodare HŠ, a granice definiraju HŠ kroz posebne uvjete. Prilikom planiranja linijskih zahvata za potrebe sunčanih elektrana (ceste, spojni dalekovi) iste izbjegavati unutar šumskog područja. Granice razgraničenja definiraju se kroz posebne uvjete HŠ. Kod predviđenih rješenja postave sunčane elektrane treba omogućiti pristup i korištenje šuma i šumskog zemljišta kojima gospodare HŠ.</p>



Primjedbe pristigle tijekom javne rasprave  
Strateška studija utjecaja na okoliš 6. Izmjena i dopuna Prostornog plana Brodsko-posavske županije

HRVATSKE ŠUME UŠP Vinkovci KLASA: VK/22-01/497 UR. BROJ: 01-00-06/01-23-06 Vinkovci, 10. listopada 2023. godine Krasnodar Šebijić	Uvidom u tekstualni dio i kartografski prikaz Prijedloga VI. IDPP BPŽ i Stratešku studiju utjecaja na okoliš, obavještavamo Vas da nemamo primjedbi iz područja našeg djelokuga, uz napomenu da je za svaki planirani zahvat u prostoru koji se nalazi unutar šumskog zemljišta u vlasništvu Republike Hrvatske ili je na udaljenosti manjoj od 50 m od šume i š. zemljišta, potrebno zatražiti posebne uvjete i uvjete građenja od javnog šumoposjednika odnosno Hrvatskih šuma d.o.o., sukladno Č. 136. Zakona o prostornom uređenju i čl. 82. Zakona o gradnji.	Priliva se	Studija se dopunjuje u dijelu Intervencija prostornog plana
OPĆINA KLAKAR KLASA: 350-02/23-01/03 URBROJ: 2178-7-01-23-2 Klakar, 04. listopada 2023. god Tomislav Fendić, načelnik	<p>U prijedlogu 6. Izmjena i dopuna prostornog Plana Brodsko-posavske županije i Strateškoj studiji o utjecaju 6. Izmjena i dopuna prostornog plana Brodsko-posavske županije na okoliš, a koja je trenutno na uvidu i javnoj raspravi postoje određena ograničenja koja predstavljaju smetnju i ometaju dinamiku i postupak građenja u Poslovnoj zoni „Jelas“ Rušćica, Općina Klakar, a samim time i usporavaju razvojni potencijal same Poduzetničke zone.</p> <p>Planirana Industrijska zona , tj. Poslovna zona „Jelas“ Rušćica, općina Klakar se nalazi u području koje je u vežećoj prostorno-planskoj dokumentaciji označeno kao područje za gospodarsku namjenu.</p> <p>Dio površina navedene zone se nalazi u području ekološke mreže: Područje očuvanja značajnog za ptice (POP) HR 100005 Jelas polje.</p> <p>Slijedom navedenog predlažemo da se mjere koje se odnose direktno na ovu lokaciju ublaže i propisuju na nivou potrebne procjene utjecaja na okoliš za svaki pojedini zahvat za koje će e provoditi postupak.</p>	<p>Daje se objašnjenje.</p>	<p>Za planiranu izgradnju sunčane elektrane Klakar/Rušćica unutar POP HR100005 Jelas prije propisana je mjera: „Izgradnju sunčane elektrane Klakar/ Rušćica planirati na način da se izbjegava zauzeće, fragmentacija ili degradacija staništa pogodnih za ciljne vrste područja ekološke mreže te mogući kumulativno značajan gubitak površina staništa sukladno podacima o rasprostranjenosti ciljnih vrsta i stanišnih tipova područja ekološke mreže na području i u blizini planiranog zahvata.“</p> <p>Izgradnja sunčane elektrane planirane unutar područja ekološke mreže može imati negativan utjecaj na ciljne vrste ptica i pogodna staništa ukoliko uključuje prenamjenu staništa koja ciljne vrste koriste. Budući da na strateškoj razini nisu poznati detalji o planiranom zahvatu točan uvid o tome koje ciljne vrste ptica i na koji način koriste lokaciju moguće je saznati tek prilikom provođenja postupka ocjene prihvatljivosti za ekološku mrežu na razini zahvata te istraživanja koja mu prethode.</p> <p>Stoga su mjere propisane u postupku Glavne ocjene prihvatljivosti za ekološku mrežu propisane na strateškoj razini te će biti detaljizirane u narednim postupcima kada će detalji zahvata biti poznati. Također, na razini zahvata, u trenutku procjene, biti će potrebno uzeti u obzir i kumulativne utjecaje sa drugim odobrenim i provedenim zahvatima za navedeno područje ekološke mreže.</p>



Primjedbe pristigle tijekom javne rasprave  
Strateška studija utjecaja na okoliš 6. Izmjena i dopuna Prostornog plana Brodsko-posavske županije

			Mjera kojom se propisuje da se „radovi na izgradnji sušane elektrane Klakar/ Rašćica provode izvan razdoblja gniježđenja ciljnih vrsta ptica prisutnih na području i u blizini planiranog zahvata te izvan razdoblja utvrđenih sukladno posebnom propisu kojim se određuju mjere očuvanja ciljnih vrsta ptica u područjima ekološke mreže“ upućuje na poštivanje mjera propisanih Pravilnikom o ciljevima obuvanja i mjerama obuvanja ciljnih vrsta ptica u područjima ekološke mreže (NN 25/20 i 38/20) te će se također detaljno razraditi temeljem informacija o tome koje ciljne vrste ptica su prisutne na lokaciji zahvata te na koji način koriste lokaciju.
HRVATSKE AUTOCESTE d.o.o. Ulica Stjepana Široke 4, Zagreb, Hrvatska KLASA: 350-01/23-01/66 URBROJ: 4211-100-23-02 Zagreb, 26.09.2023.	Hrvatske autoceste d.o.o. na području Brodsko-posavske županije planiraju izvođenje Čvora Staro Petrovo Selo na pravcu A3 koji se nalazi na granici razgraničenja (od 15+700-16+000 km) s državnom brzim cestom u nadležnosti Hrvatskih cesta d.d. (0+000-15+700 km). Čvor Staro Petrovo Selo trenutno je u fazi projektiranja. Ishodena je lokacijska dozvola za ojeji zahvat. U tijeku je izrada glavnog projekta. Također je u planu Čvor Andrijević, koji se po idejnom rješenju nalazi na cca km 78 dionice A5 Bakovo - Sredanci i trenutno je u fazi izrade idejnog projekta. Sukladno navedenom predlažemo da se navedeni zahvati obrade u strateškoj procjeni utjecaja na okoliš tijekom postupka strateške procjene utjecaja na okoliš 6. Izmjene i dopune Prostornog plana Brodsko-posavske županije.	Ne prihvata se	Strateškom procjenom obuhvaćaju se Izmjene i dopune prostornog plana, a navedeni zahvati ne čine predmet prostornog plana sukladno Odluci o izradi VI. Izmjena i dopuna Prostornog plana Brodsko-posavske županije. Također, radi se o sadržajima koji su već definirani važećim prostornim planom i za koje su provedeni postupci procjene utjecaja na okoliš i ishodene potrebne dozvole.
MINISTARSTVO UNUTARNJIH POSLOVA RAVNATELJSTVO CIVILNE ZAŠTITE PODRUČNI URED CIVILNE ZAŠTITE OSJEK SLUŽBA CIVILNE ZAŠTITE SLAVONSKI BROD KLASA: 350-02/23-02/5 URBROJ: 511-01-384-23-7	Na temelju vašeg poziva (broj i datum iz veze) Služba civilne zaštite Slavonski Brod nema primjedbi na prijedlog predmetnog Plana i Strateške studije utjecaja na okoliš.	Primijeno na znanje.	/



Primjedbe pristigle tijekom javne rasprave  
Strateška studija utjecaja na okoliš 6. Izmjena i dopuna Prostornog plana Brodsko-posavske županije

Slavonski Brod 25. rujna 2023. godine Pavo Bojčić, voditelj Službe			
VUKOVARSKO – SRUJEMSKA ŽUPANIJA Služba za prostorno planiranje, gradnju i zaštitu okoliša Odsjek za zaštitu okoliša i prirode KLASA: 351-01/23-12/04 URBROJ: 2196-14-01-23-3 Vukovar, 21. rujna 2022. godine Nataša Radojčić, Nataša Radojčić	U odnosu na propisani obvezni sadržaj Strateške studije Priloga I. Uredbe o strateškoj procjeni utjecaja strategije, plana i programa na okoliš (NN 03/17) nemamo dodatnih zahtjeva u pogledu studije predmetnog plana.	Primijeno na znanje.	/
UPRAVNI ODJEL ZA PROSTORNO UREĐENJE, GRADITELJSTVO I ZAŠTITU OKOLIŠA KLASA: 351-04/23-04/3 URBROJ: 2158-16/36-23-2 Osijek, 19. rujna 2023. godine Sanja Adam, Viša savjetnica za zaštitu okoliša i upravno pravne poslove.	Slijedom vašeg zahtjeva pod navedenom klasom sukladno odredbi članka 23. stavak 2. Uredbe o strateškoj procjeni utjecaja strategije, plana i programa na okoliš (NN 3/17) u kojem nas pozivate da dostavimo mišljenje o Strateškoj studiji utjecaja na okoliš 6. Izmjena i dopuna Prostornog plana Brodsko-posavske županije, ovaj Upravni odjel nakon uvida u dokumentaciju dostupnu na internetskim stranicama Brodsko-posavske županije, daje mišljenje da iz područja naše nadležnosti na istu nema primjedbi.	Primijeno na znanje.	/
MINISTARSTVO GOSPODARSTVA I ODRŽIVOG RAZVOJA	1. U strateškoj studiji potrebno je izvršiti sljedeće Izmjene: U tablici intervencije predviđene Izmjenama i dopunama Plana Izdvojiti geotermalne vode iz mineralnih sirovina, te u dio Građevine od važnosti za državu dodati:	Djelomično se prihvata	S obzirom da su tablicom Intervencije predviđene Izmjenama i dopunama Plana popisane konkretne Izmjene Plana, tablica se usklađuje s istačnim Izmjenama Plana, odnosno prihvaćenim komentarima



Primjedbe pristigle tijekom javne rasprave  
Strateška studija utjecaja na okoliš 6. Izmjena i dopuna Prostornog plana Brodsko-posavske županije

	<p>-površine za istraživanje ugljikovodika (istražni prostor) Sava-08, Sava-09 i Sava-10 -površina za istraživanje i eksploataciju geotermalne vode za energetske svrhe na području cijele županije -istražni potencijali geotermalne vode za energetske svrhe Nova Gradiška i Budrovi -Istražni prostor geotermalne vode u pripremi Slavonski Brod -Istražni prostor ugljikovodika u pripremi -objekti i postrojenja (građevine) za istraživanje i eksploataciju ugljikovodika, geotermalnih voda za energetske svrhe</p>		
	<p>U tablici Intervencije predviđene Izmjenama i dopunama Plana u dio Uvjeti određivanja prostora građevina od važnosti za Državu i županiju dodati sljedeće: Temeljem Strategije prostornog uređenja, dijelovi prostora županije izvan građevinskih područja naselja uz prometne, energetske i vodne građevine; građevine za postupanje s otpadom; sportske, turističke i ugostiteljske građevine; građevine za iskorištavanje mineralnih sirovina, građevine na zaštićenom području, dodaju se i: -površine za istraživanje ugljikovodika (istražni prostor) Sava-08, Sava-09 i Sava 10 -površina planirana za istraživanje i eksploataciju geotermalne vode izravno (toplinske energije) i/ili u elektroenergetske svrhe — istražni potencijali geotermalne vode za energetske svrhe Nova Gradiška i Budrovi — Istražni prostor geotermalne vode u pripremi Slavonski Brod — Istražni prostor ugljikovodika u pripremi — objekti i postrojenja (građevine) za istraživanje i eksploataciju ugljikovodika, geotermalnih voda za energetske svrhe</p>	Djelomično se prihvaća	S obzirom da su tablicom Intervencije predviđene Izmjenama i dopunama Plana popisane konkretne izmjene Plana, tablica se usklađuje s konačnim izmjenama Plana, odnosno prihvaćenim komentarima
	<p>U tablici Intervencije predviđene Prostornim planom u dio DIE dodati: Potrebno je: -povećavati energetska učinkovitost u svim dijelovima energetskog lanca (proizvodnja, transport/prijenos, distribucija i potrošnja svih oblika energije) – povećavati udio električne</p>	Djelomično se prihvaća	S obzirom da su tablicom Intervencije predviđene Izmjenama i dopunama Plana popisane konkretne izmjene Plana, tablica se usklađuje s konačnim izmjenama Plana, odnosno prihvaćenim komentarima



Primjedbe pristigle tijekom javne rasprave  
Strateška studija utjecaja na okoliš 6. Izmjena i dopuna Prostornog plana Brodsko-posavske županije

	<p>energije u potrošnji energije s ciljem smanjenja potrošnje fosilnih goriva – povećavati proizvodnju električne energije sa smanjenom emisijom stakleničkih plinova – prvenstveno iz DIE, Definiraju se glavni izvori kao voda, sunce, geotermalna voda, vjetar i ostali DIE uz odgovarajuće prostore za skladištenje električne energije.</p>		
	<p>U poglavlje Odnos PP s ostalim SPP, dodati Okvirni plan i program istraživanja i eksploatacije ugljikovodika na kopnu.</p>	Prihvaća se	Okvirni plan i program korišten je u izradi poglavlja energetike (1.3.), te prilikom analize utjecaja i prijedloga mjera zaštite. Poglavlje odnosa Prostornog plana s ostalim SPP se dopunjuje Okvirnim planom i programom istraživanja i eksploatacije ugljikovodika na kopnu.
	<p>U tablici Procjena značajnosti utjecaja, u dio Površine za istraživanje ugljikovodika, dodati i Sava 10 i istražni prostor ugljikovodika u pripremi (glavna ocjena)</p>	Ne prihvaća se	Isto ne čini sadržaj plana. Glavnom ocjenom nadaje izvršena je detaljna procjena utjecaja aktivnosti na područje županije, uzimajući u obzir i rezultate procjene utjecaja Okvirnog plana i programa istraživanja i eksploatacije ugljikovodika na kopnu, stoga se smatra da je obuhvaćen cijeli prostor županije, neovisno o nazivima istražnih prostora.
	<p>U tablici Procjena značajnosti utjecaja, izmijeniti dio i napisati da su geotermalne vode od važnosti za Državu (glavna ocjena)</p>	Djelomično se prihvaća	S obzirom da je glavnom ocjenom procijenjen konačni sadržaj Plana, glavna ocjena se usklađuje s konačnim izmjenama Plana, odnosno prihvaćenim komentarima
	<p>U tablici Procjena značajnosti utjecaja, u dio Površine planirane za istraživanje i eksploataciju geotermalne vode izravno (toplinska energija) i/ili u elektroenergetske svrhe dodati: Izvan građevinskih područja i unutar građevinskih područja, u isključivoj funkciji obavljanja poljoprivrednih djelatnosti dodaju se objekti i postrojenja (građevina) za istraživanje i eksploataciju geotermalnih voda (zagrijavanje staklenika, plastenika, peradarskih farmi)</p>	Djelomično se prihvaća	S obzirom da je glavnom ocjenom procijenjen konačni sadržaj Plana, glavna ocjena se usklađuje s konačnim izmjenama Plana, odnosno prihvaćenim komentarima
	<p>U tablici Mjere, u dio Geotermalne vode u energetske svrhe dodati sljedeće: 4.Za sve aktivnosti istraživanja i eksploatacije geotermalnih voda za energetske svrhe u neposrednoj i posrednoj blizini ili na samim kulturnim dobrima, potrebno je od nadležnog Konzervatorskog odjela zatražiti posebne uvjete, odnosno prethodno odobrenje.</p>	Prihvaća se	Postojeća mjera se dopunjuje prema traženome



Primjedbe pristigle tijekom javne rasprave  
Strateška studija utjecaja na okoliš 6. izmjena i dopuna Prostornog plana Brodsko-posavske županije

	<p>Na str. 29 studije dodati: Na području županije nalaze se tri područja za istraživanje ugljikovodika: Sava-08, Sava-09 i Sava-10. Prema popisu brisanih istražnih prostora, u RH na području županije nalaze se dva brisana istražna prostora za ugljikovodike: Požeška Kotlina i SA-10.</p>	Prihvaća se	Dopunjeno.
	<p>Na stranici 219 dodati: Istraživanje i eksploatacija ugljikovodika Na temelju Strategije prostornog uređenja, Uredbe o određivanju građevina od važnosti za RH te interesa i potreba županije, Planom se planiraju dijelovi prostora županije izvan građevinskih područja naselja za: - Površine za istraživanje ugljikovodika: Sava-08, Sava-09 i Sava-10 Planom se planiraju dijelovi prostora županije izvan građevinskih područja naselja za istraživanje ugljikovodika – Istražni prostori Sava-08, Sava-09 i Sava-10. Naveden i prostori nisu ucertani u grafičke dijelove plana. Istražni prostori ugljikovodika definirani su DPP. Dsim načinu provođenja istraživanja i eksploatacije, OPP također definira ograničenja i mjere zaštite okoliša za istražne prostore koje se odnose na područja prirodne baštine, ekološku mrežu, vodno gospodarstvo, šume i šumarstvo, infrastrukturu, građevinske zone, kulturno-povijesnu baštinu i postojeća EP, te su PP preuzeta navedena izuzeća i ograničenja.</p>	Djelomično se prihvaća	S obzirom da je studijom procijenjen konačni sadržaj Plana, studija se usklađuje s konačnim izmjenama Plana, odnosno prihvaćenim komentarima
	<p>Na str. 222 dodati: Mjere: S obzirom da su IDPP preuzeta izuzeća i ograničenja sukladno OPP ne predlaže se posebne mjere zaštite na strateškoj razini</p>	Prihvaća se	Traženo već stoji u studiji.
	<p>Na str. 229 dodati tekst: Predmetnim IDPP planiraju se dijelovi prostora BPŽ izvan građevinskih područja naselja za istraživanje ugljikovodika, odnosno istražni prostori Sava-08, Sava-09 i Sava-10, no iste nisu ucertane u grafičke dijelove plana. U tekstualni dio plana prenesena su izuzeća i ograničenja u područjima istraživanja i eksploatacije sukladno OPP čime se identificirani utjecaji ublažavaju.</p>	Djelomično se prihvaća	S obzirom da je studijom procijenjen konačni sadržaj Plana, studija se usklađuje s konačnim izmjenama Plana, odnosno prihvaćenim komentarima



Primjedbe pristigle tijekom javne rasprave  
Strateška studija utjecaja na okoliš 6. izmjena i dopuna Prostornog plana Brodsko-posavske županije

	<p>Poglavlje 4.1.10.4. Svjetlosno onečišćenje treba doraditi, a u izvore podataka navesti publikaciju iz 2011. (Andrejić i sur.), te zakonodavni okvir koji uređuje zaštitu od svjetlosnog onečišćenja.</p>	Prihvaća se	
	<p>Predlaže se dodati mjere: -Izraditi karte opasnosti od poplava i bujičnih poplava uvažavajući sve utjecaje klimatskih promjena na opasnost od poplava sa svrhom učinkovitijeg prostornog planiranja i planiranja mjera jačanja otpornosti od klimatskih promjena, -Izraditi karte toplinskih otoka za urbana i ruralna područja sa svrhom učinkovitijeg prostornog planiranja i planiranja mjera jačanja otpornosti od klimatskih promjena. -Izraditi karte procjene podložnosti na klizanje/odrone sa svrhom učinkovitijeg prostornog planiranja i planiranja mjera jačanja otpornosti od klimatskih promjena.</p>	Prihvaća se	Mjera dodana u Tablicu 13.1
<p><b>PUNACRO</b> Klasa: PU/22-01-1866 Urbroj: T/1B1-23-04 od 5.10.2023.</p>	<p>Potrebno je uvažiti sljedeće:</p> <ul style="list-style-type: none"> <li>U poglavlju 2. Uvjeti određivanja prostora građevina od važnosti za Državu i županiju, čl. 23., dio „Plin“ potrebno je naziv magistralnog plinovoda Kutina-Slavonski Brod DN 600/75 zamijeniti nazivom Magistralni plinovod MRC Kutina - PC Slobodnica DN 600/75. U nastavku se navode planirana igrađnja magistralnih plinovoda Kazarac-Slobodnica i Slobodnica-Sotin, a potrebno je dodati planirane magistralne plinovode PC Slobodnica-MRC Slavonski Brod, MRC Slavonski Brod - MRS Slavonski Brod istok i mjerno-redukcijsku stanicu MRS Slavonski Brod istok za koje su izdane građevinske dozvole.</li> <li>Vežano za čl. 128.c, stavak 2, potrebno je ispraviti tekst u skladu s Pravilnikom o tehničkim uvjetima i normativima za siguran transport tekućih i plinovitih ugljikovodika magistralnim naftovodima i plinovodima te naftovodima i plinovodima za međunarodni transport (Sl. list, br. 26/85) koji propisuje zaštitni koridor magistralnog plinovoda š-</li> </ul>	Prihvaća se	Temeljem prihvaćenog zahtjeva od strane izrađivača Prostornog plana, studija se usklađuje. S obzirom da se radi o postojećem stanju i tekstualnim usklađenjima, kao i da su za planirane sadržaje već provedeni potrebni postupci, nisu identificirani dodatni značajni negativni utjecaji na okoliš na strateškoj razini.



Primjedbe pristigle tijekom javne rasprave  
Strateška studija utjecaja na okoliš 6. izmjena i dopuna Prostornog plana Brodsko-posavske županije

	<p>rine 30 m lijevo i desno od osi plinovoda u kojem je zabranjena gradnja objekata namijenjenih za stanovanje ili boravak ljudi.</p> <ul style="list-style-type: none"> <li>• Predlažu da se sadašnji tekst čl. 114. zamijeni s:</li> </ul> <p>„Zaštitni pojas za cjevovode magistralnog i međunarodnog karaktera iznosi po 30 m lijevo i desno od osi cjevovoda (plinovod, naftovod, produktovod). Unutar zaštitnog pojasa zabranjeno je graditi stabilne objekte namijenjene stalnom ili privremenom boravku ljudi bez suglasnosti vlasnika cjevovoda, odnosno objekte koji nisu u funkciji proizvodnje nafte i plina.</p> <p>Iznimno od ove odredbe zaštitni pojas može biti manji ako je gradnja bila predviđena prije projektiranja plinovoda i ako su prilikom izgradnje plinovoda primijenjene posebne mjere zaštite. U tom slučaju, ovisno o promjeru cjevovoda, zaštitni pojas može biti:</p> <ul style="list-style-type: none"> <li>-za promjer cjevovoda do 125 mm - 30 m</li> <li>-za promjer cjevovoda od 125 mm do 300 m - 35 m</li> <li>-za promjer cjevovoda od 300 mm do 500 mm - 20 m</li> <li>-za promjer cjevovoda veći od 500 mm - 30 m.“</li> </ul> <p>U skladu s navedenim potrebno je ispraviti i prijedlog Strateške studije utjecaja na okoliš VI. IO PP BPŽ.</p>		
<p>Hrvatska agencija za civilno zrakoplovstvo Klasa: 350-02/23-01/31 Urbroj: 116-05-01-23-2 od 10.10.2023.</p>	<p>Temeljem zahtjeva Agencije, u prostorni plan je uvršten novi tekst:</p> <p>„Prilikom izbora lokacije vjetroelektrane iste nije dopušteno planirati unutar površina ograničenja prepreka aerodroma, a u postupku ishođenja dokumenata za gradnju obvezni su posebni uvjeti“ nadležnog javno-pravnog tijela iz područja sigurnosti zračna prometa (Hrvatske agencije za civilno zrakoplovstvo“</p>	<p>Prilivača se</p>	<p>Temeljem prihvaćenog zahtjeva od strane izrađivača Prostornog plana, studija se usklađuje.</p>
<p>ZAVOD ZA PROSTORNO PLANIRANJE d.d. OSUJEK Broj: 173/2023 od 11.10.2023.</p>	<p>Temeljem zahtjeva Agencije, u prostorni plan je izmijenjen na sljedeći način:</p> <p>-čl 107 a se dopunjuje navodom da su snage sunčanih elektrana iz tablice okvirne i preporučene, a da točna snaga će proizaći iz mogućnosti lokacije</p>	<p>Ne prihvaća se</p>	<p>Ne slažemo se s propisivanjem izuzetaka, budući da unutar područja ekološke mreže postoje i djelom izgrađene i planirane zone gospodarske namjene. Za svaki zahvat unutar ekološke mreže provodi se postupak ocjene prihvatljivosti za ekološku mrežu na razini zahvata na kojoj</p>



Primjedbe pristigle tijekom javne rasprave  
Strateška studija utjecaja na okoliš 6. izmjena i dopuna Prostornog plana Brodsko-posavske županije

	<p>- Mjere ublažavanja za sunčanih elektrane potencijalnih negativnih utjecaja na ekološku mrežu za sunčane elektrane iz tablice ovog članka pod brojem (uključivo i navedeni broj) :</p> <p>a) od 1 do zaključno 13</p> <p>„ Izgradnju sunčanih elektrana planirati na način da se izbjegne zauzeće, fragmentacija ili degradacija ciljnih stanišnih tipova i staništa pogodnih za ciljne vrste područja ekološke mreže te mogući kumulativno značajan gubitak površina staništa sukladno podacima o rasprostranjenosti ciljnih vrsta i stanišnih tipova područja ekološke mreže na području i u blizini planiranog zahvata (izuzev izdvojenog građevinskog područja gospodarske namjene izvan naselja definiranog PPUD/G ili planom višeg reda)</p> <p>- *- ovi objekti ne mogu se graditi na područjima izvorišta vođa (I. zona), zaštićenih dijelova prirode, krajobraznih vrijednosti i zaštite kulturne baštine (izuzev izdvojenog građevinskog područja</p> <p>Gospodarske namjene izvan naselja unutar definiranih zona zaštićenih dijelova prirode)</p>		<p>će biti više informacija o lokaciji, obuhvatu i razmjerima zahvata, kao i o tome jesu li na lokaciji prisutni ciljni stanišni tipovi, staništa pogodna za ciljne vrste ili ratkovi mogu utjecati npr. na ciljne vrste ptica (u kom slučaju je potrebno poštivati mjere iz Pravilnika o ciljevima očuvanja i mjerama očuvanja ciljnih vrsta ptica u područjima ekološke mreže (NN 25/20 i 38/20)). Ukoliko bude procijenjeno da nije moguć značajno negativan utjecaj na ekološku mrežu zahvat će biti odobren.</p>
<p>HŽ INFRASTRUKTURA Sektor za razvoj, pripremu i provedbu investicija i EU fondova Broj i znak: 7215/23, 1.3.1.M.R od 16.10.2023.</p>	<p>Temeljem zahtjeva, dopunjuje se plan na način:</p> <p>- „Područjem Brodsko-posavske županije prolaze željezničke pruge:</p> <p>Željeznička pruga za međunarodni promet M104 Novska - Tovarnik – DG</p> <p>Željeznička pruga za međunarodni promet M303 Stritvojska-Vrpolje - Slavonski Samac – DG</p> <p>Željeznička pruga za lokalni promet L205 Nova Kapela - Našice“;</p> <p>-U čl. 91. napisan točan naziv zakona koji glasi „Zakon o sigurnosti i interoperabilnosti željezničkog sustava (NN 63/20)“;</p> <p>- na kartografskom prikazu 4.4. označena širina zaštitnog pruznog pojasa.</p>	<p>Prilivača se</p>	<p>Studija se dopunjuje u dijelu Intervencija prostornog plana</p>
<p>HRVATSKE CESTE Sektor za pripremu, građenje u rekonstrukciju</p>	<p>Temeljem zahtjeva u prostorni plan se unosi tekst u čl 107</p> <p>„ Za planirane priključke objekata i postrojenja u funkciji obnovljivih izvora na državnu cestu potrebno je zatražiti uvjete</p>	<p>Prilivača se</p>	<p>Studija se dopunjuje u dijelu Intervencija prostornog plana</p>



Primjedbe pristigle tijekom javne rasprave  
Strateška studija utjecaja na okoliš 6. izmjena i dopuna Prostornog plana Brodsko-posavske županije

<p>Odjel za strateško planiranje Klasa: 350-02/12-01/27 Urbroj: 345-400-440-441/516-23-17/DB od 18.10.2023.</p>	<p>Hrvatskih cesta d.o.o., izraditi projektnu dokumentaciju u skladu s Pravilnikom o uvjetima za projektiranje i izgradnju priključaka i prilaza na javnu cestu („Narodne novine“ broj 95/14), Pravilnikom o prometnim znakovima, signalizaciji i opremi na cestama (NN 92/19), Hrvatskoj normi HRN U.C4.050 - Površinski čvorovi i ostalim važećim propisima te ishoditi suglasnost Hrvatskih cesta d.o.o. u skladu s člankom 51. Zakona o cestama, a za: priključke na ostale ceste nadležnih javno-pravnih tijela.“</p>		
<p>OPĆINA BEBRINA Klasa: 350-01/22-01/12 Urbroj: 2178-2-01-23-4 od 17.10.2023.</p>	<p>Smatraju da je potrebno korigirati čl. 107.a Odredbi za provedbu na sljedeći način:</p> <p>a) Dopuniti dio članka koji definira mjere ublažavanja potencijalno negativnih utjecaja na ekološku mrežu za sunčane elektrane pod točkom a) tako da glasi:</p> <p>„Izgradnju sunčanih elektrana, osim sunčanih elektrana unutar gospodarskih zona kod kojih je zemljište prethodno promijenilo namjenu, planirati na način da se izbjegne zauzeće, fragmentacija ili degradacija ciljnih stanišnih tipova i staništa pogodnih za ciljne vrste područja ekološke mreže te mogući kumulativno značajan gubitak površina staništa sukladno podacima o rasprostranjenosti ciljnih vrsta i stanišnih tipova područja ekološke mreže na području i u blizini planiranog zahvata.“</p> <p>b) Korigirati mjere ublažavanja navedene pod točkom e) na način da se omogući proširenje gospodarskih zona za potrebe lokacije sunčanih elektrana.</p> <p>Izmijeniti odredbe članka na način da se mjere ublažavanja za sunčane elektrane ne odnose na sunčane elektrane pod brojem 12 u tablici u kojoj su dane smjernice za gradnju sunčanih elektrana unutar gospodarskih zona.</p>	<p>Ne prihvađa se</p>	<p>Ne slažemo se s propisivanjem izuzetaka, budući da unutar područja ekološke mreže postoje i dijelom izgrađene i planirane zone gospodarske namjene. Za svaki zahvat unutar ekološke mreže provodit će se postupak ocjene prihvatljivosti za ekološku mrežu na razini zahvata na kojoj će biti više informacija o lokaciji, obuhvatu i razmjerima zahvata, kao i o tome jesu li na lokaciji prisutni ciljni stanišni tipovi, staništa pogodna za ciljne vrste ili radovi mogu utjecati npr. na ciljne vrste ptica (u kom slučaju je potrebno poštovati mjere iz Pravilnika o ciljevima očuvanja i mjerama očuvanja ciljnih vrsta ptica u područjima ekološke mreže (NN 25/20 i 38/20)). Ukoliko bude procijenjeno da nije moguć značajno negativan utjecaj na ekološku mrežu zahvat će biti odobren.</p>



Primjedbe pristigle tijekom javne rasprave  
Strateška studija utjecaja na okoliš 6. izmjena i dopuna Prostornog plana Brodsko-posavske županije



Primjedbe pristigle tijekom Javne rasprave  
Strateška studija utjecaja na okoliš 6. Izmjena i dopuna Prostornog plana Brodsko-posavske županije

Sukladno navedenim komentarima izrađene su izmjene i dopune Strateške studije, slijedom čega je usklađen i Prostorni plan.

Konačna verzija Strateške studije i Ne-tehničkog sažetka dostavljaju se Nadležnom tijelu u tiskanom i elektroničkom obliku u odgovarajućem broju primjeraka.

Srdačan pozdrav,

Direktorica:

Bojana Nardi



**EKO INVEST**  
inženjering, ekonomske, organi-  
zacijske i tehnološke usluge  
d. o. o.  
Z A G R E B, Draškovićeva 50

