

IZMJENE I DOPUNE PROSTORNOG PLANA UREĐENJA OPĆINE ZAŽABLJE

Izvešće o javnoj raspravi

U postupku izrade Izmjena i dopuna Prostornog plana uređenja Općine Zažablje (u daljnjem tekstu: Plan), provedena je javna rasprava o prijedlogu Plana. Javni uvid u prijedlog Plana trajao je od 23. rujna 2020. do 3. listopada 2020., a javno izlaganje održano je 28. rujna 2020. godine. Javna rasprava o prijedlogu Plana objavljena je u "Slobodnoj Dalmaciji" dana 18. rujna 2020. godine, na internetskoj stranici Ministarstva prostornoga uređenja, graditeljstva i državne imovine 17. rujna 2020. godine i na internetskoj stranici Općine Zažablje 21. rujna 2020. godine.

Popis javnopravnih tijela kojima je upućena posebna obavijest o javnoj raspravi nalazi se u točki 2. ovog izvješća.

U knjizi primjedbi nije bilo upisanih primjedbi, a u utvrđenom roku za dostavu dostavljene su dvije primjedbe. U utvrđenom roku za dostavu mišljenja iz čl. 101. Zakona o prostornom uređenju pristigla su sljedeća mišljenja javnopravnih tijela: Ministarstvo kulture, MUP, HAKOM, HOPS, Upravni odjel za prostorno uređenje i gradnju - Sjedište Dubrovnik, Upravni odjel za prostorno uređenje i gradnju - Ispostava Metković, Hrvatske šume, MORH, Ministarstvo prostornoga uređenja, graditeljstva i državne imovine i Ministarstvo poljoprivrede. Izvan roka stigla su dva mišljenja javnopravnih tijela: Hrvatske vode i Zavod za prostorno uređenje Dubrovačko-neretvanske županije. Sve primjedbe, prijedlozi i mišljenja s odgovorima i obrazloženjima na dostavljene prijedloge i primjedbe u tijeku javne rasprave dani su u točki 3. ovog izvješća.

Mlinište, 10. prosinca 2020. godine

Sadržaj izvješća

1. Podaci iz objave javne rasprave
2. Popis sudionika u javnoj raspravi koji su pozvani posebnom obavijesti o javnoj raspravi
3. Popis sudionika u javnoj raspravi čija su mišljenja, prijedlozi i primjedbe na prijedlog plana prihvaćeni, djelomično prihvaćeni ili nisu prihvaćeni, te razlog neprihvatanja
4. Akti vezani uz javnu raspravu
 - 4.1. Zaključak načelnika o utvrđivanju prijedloga plana za javnu raspravu
 - 4.2. Objava javne rasprave na internetskim stranicama Općine i MGIPU te u javnom glasilu
 - 4.3. Zapisnik s javne rasprave
 - 4.4. Mišljenja, prijedlozi i primjedbe
 - 4.5. Dokaz o dostavi posebnog poziva

1. Podaci iz objave javne rasprave



REPUBLIKA HRVATSKA
DUBROVAČKO-NERETVANSKA ŽUPANIJA
OPĆINA ZAŽABLJE
KLASA: 350-02/17-01/01
URBROJ:2148/06-20-2
Mlinište, 17. rujna 2020.

Na temelju članka 96. Zakona o prostornom uređenju (Narodne novine, 153/13, 65/17, 114/18, 39/19 i 98/19) i Zaključka načelnice Općine Zažablje (KLASA: 350-02/17-01/01; URBROJ: 2148/06-20-1 od dana 17. rujna 2020.) Općina Zažablje objavljuje

JAVNU RASPRAVU o prijedlogu Izmjena i dopuna PPUO Zažablje

1. Objavljuje se javna rasprava o prijedlogu Izmjena i dopuna PPUO Zažablje (u daljnjem tekstu: Prijedlog Plana).
2. Početak javnog uvida je **23.9.2020.** godine, a završetak **3.10.2020.** godine.
3. Javni uvid u Prijedlog Plana, moguć je u prostorijama Općine Zažablje, Mlinište 24, Mlinište, svakog radnog dana u vremenu od 8,00 do 14,00 sati.
4. Javno izlaganje o Prijedlogu Plana održat će se dana **28.9.2020.** godine u prostorijama Općine Zažablje, Mlinište 24, Mlinište, s početkom u 12:00 sati.
5. Prijedlog Plana bit će objavljen i na mrežnoj stranici Općine Zažablje.
6. Prijedlozi i primjedbe na Prijedlog Plana mogu se za vrijeme trajanja javne rasprave:
 - a. upisati u Knjigu primjedbi, koja se nalazi uz izloženi Prijedlog Plana ili
 - b. uputiti u pisanom obliku na adresu: Općina Zažablje, Mlinište 24, 20353 Mlinište i to zaključno s 3.10.2020. godine.
7. Nadležna tijela dostavljaju pisano očitovanje na Prijedlog Plana na gore navedenu adresu zaključno do 3.10.2020. godine. Ukoliko do određenog roka ne dostave pisana očitovanja, smatrat će se da nemaju primjedbi.
8. Prijedlozi i primjedbe koji nisu dostavljeni u utvrđenom roku i nisu čitko napisani s imenom i prezimenom te adresom pošiljatelja neće se uzeti u obzir u pripremi Izvješća o javnoj raspravi.
9. Sve dodatne informacije mogu se dobiti u Općini Zažablje, Mlinište 24, 20353 Mlinište, na broj telefona 020 696 651 ili putem elektroničke pošte na e-mail opcina.zazablje@du.t-com.hr.



Načelnica:

Maja Vrnoga

2. Popis sudionika u javnoj raspravi koji su pozvani posebnom obavijesti o javnoj raspravi



REPUBLIKA HRVATSKA
DUBROVAČKO-NERETVANSKA ŽUPANIJA
OPĆINA ZAŽABLJE
KLASA: 350-02/17-01/02
URBROJ:2148/06-20-3
Mlinište, 17. rujna 2020. godine

Predmet: **Izmjene i dopune PPUO Zažablje**
- **Posebna obavijest o javnoj raspravi**

Poštovani,

sukladno članku 97. Zakona o prostornom uređenju (Narodne novine, 153/13, 65/17, 114/18, 39/19 i 98/19) dostavljamo Vam posebnu obavijest o javnoj raspravi o Prijedlogu Izmjena i dopuna PPUO Zažablje (u daljnjem tekstu: Prijedlog Plana).

Početak javnog uvida je **23.9.2020.** godine, a završetak **3.10.2020.** godine. Javno izlaganje o Prijedlogu Plana održat će se dana **28.9.2020.** godine u prostorijama Općine Zažablje, Mlinište 24, Mlinište, s početkom u 12:00 sati.

U prilogu Vam dostavljamo objavu javne rasprave o Prijedlogu Plana te Vas molimo da sukladno članku 101. Zakona o prostornom uređenju dostavite svoje mišljenje zaključno do 3.10.2020. godine. Sukladno spomenutom članku Zakona, ako javnopravno tijelo ne dostavi mišljenje u roku, smatra se da je mišljenje dato i da je prijedlog prostornog plana izrađen u skladu s danim zahtjevima, odnosno s posebnim propisom i/ili dokumentom koji je od utjecaja na prostorni plan.


Gore navedeni Prijedlog Plana u digitalnom obliku objavljen je na mrežnoj stranici Općine Zažablje i može se vidjeti na sljedećoj poveznici:

<https://tinyurl.com/y4yczgc9>

Sve dodatne informacije mogu se dobiti u Općini Zažablje, Mlinište 24, 20353 Mlinište, na broj telefona 020 696 651 ili putem elektroničke pošte na e-mail opcina.zazablje@du.t-com.hr.

S poštovanjem,

Voditelj odjela za gospodarstvo i
opće poslove


Stana Perleta, mag.iur.



Dostaviti:

- Zavod za prostorno uređenje Dubrovačko-neretvanske županije, Petilovrijenci 2, 20000 Dubrovnik
- Dubrovačko-neretvanska županija, Upravni odjel za prostorno uređenje i gradnju, Vukovarska 16, 20000 Dubrovnik
- Dubrovačko-neretvanska županija, Upravni odjel za prostorno uređenje i gradnju, Ispostava Metković, Kralja Zvonimira 4, 20350 Metković
- Dubrovačko-neretvanska županija, Upravni odjel za zaštitu okoliša i prirode, Vukovarska 16, 20000 Dubrovnik
- Ministarstvo kulture, Uprava za zaštitu kulturne baštine, Konzervatorski odjel u Dubrovniku, Restićeva 7, 20000 Dubrovnik
- Hrvatske vode, Vodnogospodarski odjel za slivove južnog Jadrana, Vukovarska 35, 21000 Split
- Ministarstvo obrane RH, Uprava za materijalne resurse, Sektor za nekretnine, graditeljstvo i zaštitu okoliša, Služba za graditeljstvo i zaštitu okoliša, Sarajevska 7, 10000 Zagreb
- Ministarstvo turizma, Prisavlje 14, 10000 Zagreb
- Ministarstvo gospodarstva, poduzetništva i obrta, Uprava za investicije, industriju i inovacije, Sektor za rudarstvo, Ulica grada Vukovara 78, 10000 Zagreb
- Ministarstvo unutarnjih poslova - PU Dubrovačko-neretvanska, Odjel upravnih, inspeksijskih i poslova zaštite i spašavanja, Dr. Ante Starčevića 13, 20000 Dubrovnik
- Ministarstvo državne imovine, Ulica Ivana Dežmana 10, 10000 Zagreb
- Hrvatske šume d.o.o., Uprava šuma-podružnica Split, Kralja Zvonimira 35/3, 21000 Split
- Hrvatske šume d.o.o., Uprava šuma - podružnica Split, Šumarija Metković, Splitska 44, 20350 Metković
- Ministarstvo unutarnjih poslova, Služba civilne zaštite Dubrovnik, Liechtensteinov put 31, 20000 Dubrovnik
- HIAOP, Hrvatska agencija za okoliš i prirodu, Radnička cesta 80/7, 10000 Zagreb
- Hrvatske autoceste d.o.o., Širolina 4, 10000 Zagreb
- Županijska uprava za ceste, Vladimira Nazora 8, 20000 Dubrovnik
- Plinacro d.o.o., Savska cesta 88A, 10000 Zagreb
- HOPS, Hrvatski operator prijenosnog sustava, Kupaska 4, 10000 Zagreb
- HEP-operator distribucijskog sustava, DP Elektrodalmacija-pogon Metković, Mlinska 1A, 20350 Metković
- HAKOM, Hrvatska regulatorna agencija za mrežne djelatnosti, Ulica Roberta Frangeša Mihanovića 9, 10110 Zagreb
- Hrvatski Telekom d.d. Zagreb, Regija jug, Sinjska 4, 21000 Split
- Udruga pokretnih komunikacija Hrvatske-UPKH, Šrapčeva 5, 10000 Zagreb
- Odašiljači i veze d.o.o., Ulica grada Vukovara 269D, 10000 Zagreb
- Hrvatske vode, VGI za mali sliv "Neretva-Korčula", Trg Opuzenske bojne 5, 20355 Opuzen
- Javna ustanova za upravljanje zaštićenim prirodnim vrijednostima na području Dubrovačko-neretvanske županije, Branitelja Dubrovnik 41, 20000 Dubrovnik
- Grad Metković, Stjepana Radića 1, 20350 Metković
- Grad Opuzen, Trg kralja Tomislava 1, 20355 Opuzen
- Općina Slivno, Podgradina 41, 20355 Opuzen
- Općina Kula Norinska, Rujnička ulica 1, 20341 Kula Norinska

3. Popis sudionika u javnoj raspravi čija su mišljenja, prijedlozi i primjedbe na prijedlog plana prihvaćeni, djelomično prihvaćeni ili nisu prihvaćeni, te razlog neprihvatanja

Izmjene i dopune PPUO Zažablje

Popis sudionika u javnoj raspravi čija su mišljenja, prijedlozi i primjedbe na prijedlog prostornog plana prihvaćeni, djelomično prihvaćeni ili nisu prihvaćeni te razlog neprihvatanja

Davor Medić	Datum: _____	Br.Pr.
Mlinište	Klasa: _____	1
	Ur.Br: _____	

Primjedba

Podnositelj traži da se čestice 1975/2, 1975/3, 2038/2, 1988 k.o. Dobranje uvrste u građevinsko područje naselja. Na k.č. broj 1975/2 i k.č.1975/3 se nalazi stambeni objekt koji je sagrađen 1967., na k.č.1975/3, dijelu k.č. 2038/2 i dijelu k.č.1988 je sagrađena štala iste godine.

Stručno mišljenje izrađivača: **Djelomično se prihvaća**

Primjedba se prihvaća za čestice 1975/2 i 1975/3 k.o. Dobranje na kojima se nalazi obiteljska kuća i one će biti ugrađene u građevinsko područje naselja. Ostale čestice navedene u primjedbi ne mogu se ugraditi u građevinsko područje jer se nalaze na površini određenoj županijskim planom kao vrijedno poljoprivredno tlo (P2), a sukladno županijskom planu i Zakonu o poljoprivrednom zemljištu, nije dozvoljeno širiti građevinsko područje na površine vrijednog poljoprivrednog tla (P2).

Nikša Galov	Datum: _____	Br.Pr.
Metković	Klasa: _____	2
	Ur.Br: _____	

Primjedba

Podnositelj traži da se čestice 3070/2, 3069/2, 3067/2, 3124/2, 3064/1, 3065/1, 3066/1, 3068, 3125/1 k.o. Vidonje uvrste u građevinsko područje naselja.

Stručno mišljenje izrađivača: **Ne prihvaća se**

Čestice navedene u primjedbi ne mogu se ugraditi u građevinsko područje jer se nalaze na površini određenoj županijskim planom kao vrijedno poljoprivredno tlo (P2), a sukladno županijskom planu i Zakonu o poljoprivrednom zemljištu, nije dozvoljeno širiti građevinsko područje na površine vrijednog poljoprivrednog tla (P2).

Ministarstvo kulture, Konzervatorski odjel u Imotskom	Datum: 6.10.2020.	Br.Pr.
Imotski	Klasa: 612-08/10-20/0356	3
	Ur.Br: 532-04-02-18/18-02	

Mišljenje

U odredbe za provedbu Prijedloga Plana, potrebno je unijeti sljedeće izmjene:

- 6.1. Mjere zaštite krajobraznih i prirodnih vrijednosti, članak 86. 8) zadnji paragraf teksta bi trebao glasiti:
 - planirati programe u okviru kojih će se baština krajolika - stećci, gradine i gomile, antički putovi, karavanski putovi i odmorišta; materijalni ostaci trgovačkih veza; običaji, nošnja, kuhinja, glazba; suhozidi; željeznica, luke, pomorstvo, hodočasnički/vjerski putovi, zanatstvo (tkanine, rude); integrirati u novi razvojni koncept.
- 6.1. Mjere zaštite kulturno-povijesnih cjelina i građevina - naslov bi trebao glasiti: Mjere zaštite kulturno-povijesnih cjelina i građevina, sakralnih građevina te arheoloških lokaliteta, zona i nalazišta
- Članak 89. 2) bi trebao glasiti: Za sve radove na kulturnim dobrima (pojedinačno zaštićenim ili evidentiranim), potrebno je ishoditi suglasnost i/ili mišljenje nadležnog tijela, Konzervatorskog odjela u Imotskom.

Izmjene i dopune PPUO Zažablje

Popis sudionika u javnoj raspravi čija su mišljenja, prijedlozi i primjedbe na prijedlog prostornog plana prihvaćeni, djelomično prihvaćeni ili nisu prihvaćeni te razlog neprihvatanja

- Potrebno je nakon članka 96. o oblikovanju građevina za oblik korištenja C dodati novi članak 97. sa naslovom Smjernice i mjere zaštite sakralnih građevina te prateći tekst:
 - Sve građevinske i druge intervencije na sakralnim građevinama (nepokretno kulturno dobro - trajno zaštićeno, preventivno zaštićeno ili evidentirano) podliježu upravnom postupku, tj. potrebno je na temelju odgovarajuće detaljne planske i projektno-tehničke dokumentacije kojima prethode arhitektonski snimak postojećeg stanja, konzervatorske studije i elaborati, konzervatorsko-restauratorski istražni radovi, ishoditi stručno mišljenje ili posebne uvjete zaštite i prethodno odobrenje za radove od nadležnog Konzervatorskog odjela u Imotskom.
 - Prilikom izdavanja lokacijske i građevinske dozvole potrebno je nadležnom Konzervatorskom odjelu u Imotskom podnijeti zahtjev za utvrđivanje posebnih uvjeta zaštite kulturnog dobra, sukladno važećim odredbama Zakona o gradnji i Zakona o prostornom uređenju, kao i odredbama Zakona o zaštiti i očuvanju kulturnih dobara. Također se određuje da arhitektonski projekti, projekti građevinske i konstruktivne sanacije i projekti uređenja koji se na bilo koji način odnose naspram pojedinačnog nepokretnog kulturnog dobra trebaju imati posebne uvjete i prethodno odobrenje nadležnog Konzervatorskog odjela, odnosno konzervatorsku suglasnost istog.
 - Sve zahvate na pojedinačnim nepokretnim zaštićenim kulturnim dobrima (dokumentiranje i projektiranje) mogu izvoditi isključivo projektanti koji za to imaju dopuštenje Ministarstva kulture za obavljanje poslova na zaštiti i očuvanju kulturnih dobara, a radove treba izvesti pod stručnim nadzorom Konzervatorskog odjela u Imotskom.
- Potrebno je nakon novog članka 97. sa naslovom Smjernice i mjere zaštite sakralnih građevina dodati novi članak 98. sa naslovom Smjernice i mjere zaštite arheoloških lokaliteta, zona i nalazišta te prateći tekst:
 - Arheološki lokaliteti, zone i nalazišta koji su istraženi ili potencijalni, predstavljaju važan element kulturne baštine, značajan za povijesni i kulturni identitet prostora, a samo ih je vrlo malen broj istražen, dokumentiran i prezentiran. Upravo zbog stupnja neistraženosti svrstavaju se u grupu ugroženih i najmanje zaštićenih kulturnih dobara.
 - Postojeće arheološke lokalitete, zone i nalazišta potrebno je detaljno istražiti, te planskim dokumentima nižeg reda utvrditi način i režim njihovog korištenja. Istražene i prezentirane lokalitete je potrebno redovito održavati.
 - Unutar izgrađenih područja naselja preporuča se detaljno istraživanje arheoloških lokaliteta do sterilnog sloja te će se, sukladno rezultatima valorizacije, odlučiti o mogućnostima gradnje.
 - Izvan izgrađenih područja prije bilo kakvih intervencija u prostoru nužno je provesti detaljno istraživanje i konzervaciju nalaza.
 - Na izuzetno važnim arheološkim lokalitetima i nalazištima gradnja neće biti moguća.
 - U područjima kojim se ovim planom predviđa izgradnja objekata, a prostor nije izgrađen i priveden namjeni, obavezuje se nositelj zahvata da tijekom provedbe istražnih radova osigura arheološko istraživanje, rezultat kojeg mora biti detaljno pozicioniranje arheoloških nalaza u prostoru i njihova valorizacija. Tako istraženi prostori obavezno se prezentiraju in situ, a projektu konzervacije i prezentacije nalaza moraju se prilagoditi planovi i projekti izgradnje objekata i uređivanja zemljišta.
 - Prije izvođenja zemljanih radova na arheološkom lokalitetu, zoni i nalazištu, nužno je provesti arheološko istraživanje. Ovisno o rezultatima istraživanja, nadležno tijelo odlučiti će da li je gradnja moguća, odnosno ako je gradnja moguća, u kojem obliku i pod kakvim uvjetima. Arheološka istraživanja se provode na temelju rješenja i pod nadzorom nadležnog Konzervatorskog odjela, što mora biti uvjetovano prilikom izdavanja građevinske dozvole. Zemljane radove u neposrednoj blizini arheološkog lokaliteta, zone i nalazišta nužno je izvoditi uz stručni nadzor arheologa nadležnog Konzervatorskog odjela u Imotskom.

Stručno mišljenje izrađivača: **Prihvaća se**

MUP, Ravnateljstvo civilne zaštite
Služba civilne zaštite Dubrovnik
Dubrovnik

Datum: 29.9.2020.
Klasa: 350-02/19-01/05
Ur.Br: 511-01-369-20/14

Br.Pr.

4

Suglasnost

Izdaju suglasnost o poštivanju zahtjeva zaštite od prirodnih i drugih nesreća u Prijedlogu Plana, u kojem je obrađen dio koji se odnosi na mjere zaštite od prirodnih i drugih nesreća.

Stručno mišljenje izrađivača: **Prihvaća se**

HAKOM
Zagreb

Datum: 29.9.2020.
Klasa: 350-05/19-01/302
Ur.Br: 376-05-3-20-04

Br.Pr.

5

Mišljenje

Potvrđuju da na prijedlog Plana nemaju primjedbi.

Stručno mišljenje izrađivača: **Prihvaća se**

Izmjene i dopune PPUO Zažablje

Popis sudionika u javnoj raspravi čija su mišljenja, prijedlozi i primjedbe na prijedlog prostornog plana prihvaćeni, djelomično prihvaćeni ili nisu prihvaćeni te razlog neprihvatanja

HOPS Zagreb	Datum: 25.9.2020. Klasa: 700/20-17/89 Ur.Br: 3-200-002-01/IV-20-02	Br.Pr: 6
----------------	--	--------------------

Mišljenje

Nakon obavljenog pregleda dostavljenih kartografskih prikaza prijedloga Plana te pregleda tekstualnog dijela prijedloga Plana i izvršenom komunikacijom sa izrađivačima predmetnog plana, potvrđuju da su u razmatranom prostoru uvažene sve odrednice Hrvatskog operatora prijenosnog sustava d.o.o., a koje su prikazane u prostorno - planskom dokumentu višega reda (Dubrovačko-neretvanske županije), čime se potvrđuje da nije došlo do promjene stanja i okolnosti koji su bili definirani u prethodno ostvarenim dogovorima i dostavljenim očitovanjima.

Stručno mišljenje izrađivača: **Prihvaća se**

Upravni odjel za prostorno uređenje i gradnju DNŽ Sjedište Dubrovnik Dubrovnik	Datum: 29.9.2020. Klasa: 350-01/20-01/98 Ur.Br: 2117/1-23/1-8-20-0002	Br.Pr: 7
--	---	--------------------

Mišljenje

Potrebno je sukladno čl. 61. Zakona o prostornom uređenju provesti usklađenost plana niže razine, odnosno izmjene i dopune PPUO Zažablje s planom više razine odnosno kartografskim prikazima i provedbenim odredbama Prostornog plana Dubrovačko-neretvanske županije.

Stručno mišljenje izrađivača: **Prihvaća se**

Ministarstvo poljoprivrede Zagreb	Datum: 30.9.2020. Klasa: 350-02/20-01/464 Ur.Br: 525-11/0567-20-2	Br.Pr: 8
--------------------------------------	---	--------------------

Očitovanje

Sukladno odredbama članka 40. stavka 6. Zakona o šumama, traže od Hrvatskih šuma u Zagrebu očitovanje na Prijedlog Plana, za potrebe davanja mišljenja na prostorni plan sukladno stavku 5. istog članka.

Stručno mišljenje izrađivača: **Prihvaća se**

Upravni odjel za prostorno uređenje i gradnju DNŽ Ispostava u Metkoviću Metković	Datum: 29.9.2020. Klasa: 360-01/20-01/61 Ur.Br: 2117/1-23/4-4-20-2	Br.Pr: 9
--	--	--------------------

Prijedlog

Nakon uvida u prijedlog Plana, očituju se kako slijedi:

1. U članku 6. stavak 1) navedeno je da Općina Zažablje nema neizgrađenog neuređenog građevinskog područja što je u koliziji sa informacijom da se građevinska područja, barem za vitalne potrebe Općine (stanovi POS-a, izdvojena građevinska područja gospodarske namjene) ne mogu povećavati.
2. Sve postojeće građevine gospodarske i javne namjene (kao i ruševine, npr. starih škola, kapelica, groblja) trebalo bi ucrtati u građevinska područja u cilju njihove jednostavnije obnove i revitalizacije.
3. Sva građevinska područja pojedinih naselja, odnosno sela i zaseoka, koji su planom evidentirani, trebalo bi povezati planiranim prometnicama, čija trasa se poklapa postojećim trasama makadamskih zemijanih postojećih puteva, u cilju njihove jednostavnije obnove i revitalizacije. (Česti su problemi kod izdavanja akata za rekonstrukciju zbog suglasnosti Hrvatskih šuma)

Izmjene i dopune PPUO Zažablje

Popis sudionika u javnoj raspravi čija su mišljenja, prijedlozi i primjedbe na prijedlog prostornog plana prihvaćeni, djelomično prihvaćeni ili nisu prihvaćeni te razlog neprihvatanja

4. Planirati proširenje prometnice koja sa županijske ceste vodi prema groblju, proširenje parkinga, te silazak iste ponovo na županijsku Cestu, između zaselaka Pretežina i Ostojić, čime bi se izbjegli prometni čepovi za trajanja pokopa.
5. Planirati izdvojena građevinska područja za poljoprivrednu, stočarsku i drugu gospodarsku namjenu, naročito u Vidonjama, u kojima postoje zadruge za uzgoj stoke. Preispitati mogućnosti za planiranje podizanja trajnih nasada kako je to učinjeno u susjednim općinama, posebno vinograda i maslinika.
6. Maksimalno podržati razvoj OPG-ova, sa razvojem ugostiteljstva i turizma, u funkciji sporta i rekreacije, kao trekning, planinarske, vinske, biciklističke i tradicijske staze, planinarske domove i odmorišta, vidikovce i druge sadržaje zbog blizine mora i obale.
7. Sve opisano unijeti u karte građevinskih područja naselja u mjerilu 1:5.000, kojima treba pokriti cijelo područje Općine, u cilju lakšeg i bržeg razvoja djelatnosti iz točaka 5. i 6.

Stručno mišljenje izrađivača: **Djelomično se prihvaća**

1. Izmjenama i dopunama Plana izvršena je sveobuhvatna analiza građevinskih područja te je zaključeno da je sav neizgrađeni dio građevinskog područja naselja uređen sukladno članku 3. Zakona o prostornom uređenju, a konstatacija iz članka 6. stavka 1) prijedloga Plana je da ne postoji neuređeni neizgrađeni dio građevinskog područja naselja. Također zaključeno je da se građevinska područja svih naselja mogu širiti, jer zadovoljavaju kriterij iz članka 43. Zakona o prostornom uređenju (odnos izgrađenog građevinskog područja prema ukupnom građevinskom području naselja je veći od 50%). U postupku Ocjene o potrebi strateške procjene, u sklopu Prethodne ocjene, Ministarstvo gospodarstva i održivog razvoja (prije Ministarstvo zaštite okoliša i energetike) tražilo je da se planirana proširenja građevinskih područja naselja ograniče na površine izvan područja rasprostranjenosti ciljnih stanišnih tipova, osim postojećih objekata izgrađenih prije 2009. odnosno 2011. ili da Izmjene i dopune Plana idu na Stratešku procjenu. Sljedom navedenog, povećavanje građevinskih područja naselja u Općini Zažablje je moguće, ali ovisi na kojem području Općine.
2. Sve postojeće građevine gospodarske i javne namjene obuhvaćene su unutar građevinskog područja, prema traženjima Općine Zažablje.
3. U Izmjene i dopune Plana ucrtane su planirane i postojeće prometnice prema dobivenim skicama i prema postojećem stanju sukladno ortofoto podlogama.
4. Povećana je površina planiranog parkirališta prema dobivenim skicama.
5. Planom se ne mogu planirati izdvojena građevinska područja izvan naselja koja nisu planirana Prostornim planom Dubrovačko-neretvanske županije. Gradnja izvan građevinskog područja naselja definirana je u poglavljima 2.3. Izgrađene strukture izvan naselja i 3.2. Gospodarske djelatnosti izvan građevinskih područja Odredbi za provedbu prijedloga Plana. Ovim Planom ne daju se posebni uvjeti za podizanje trajnih nasada.
6. U Odredbama za provedbu Izmjena i dopuna Plana dani su uvjeti za sve navedene sadržaje sukladno odredbama županijskog plana.
7. Sve je uneseno u kartografske prikaze sukladno Pravilniku o sadržaju, mjerilima kartografskih prikaza, obveznim prostornim pokazateljima i standardu elaborata prostornih planova. Na kartografskim prikazima u mjerilu 1:5000 obuhvaćeni su svi sadržaji odnosno svo plansko znakovlje ucrtano u Izmjene i dopune Plana.

Hrvatske šume

Split

Datum: 1.10.2020.

Klasa: ST/19-01/1934

Ur.Br: 15-00-06/03-20-07

Br.Pr.

10

Očitovanje

Hrvatske šume d.o.o. Zagreb, UŠP Split, Šumarinja Melković gospodari šumama i šumskim zemljištem u vlasništvu Republike Hrvatske, a temeljem važećeg Programa gospodarenja za gospodarsku jedinicu Šibovnica.

Napominju da pri izradi svih prostorno-planskih dokumenata treba voditi računa kako bi se zahvatima degradacija šuma (osobito visokih šuma) i šumskih zemljišta svela na najmanju moguću mjeru te u skladu sa Ustavom Republike Hrvatske i Zakonom o šumama očuvale šume kao dobra od interesa za Republiku Hrvatsku koja imaju njezinu osobitu zaštitu.

Stručno mišljenje izrađivača: **Prihvaća se**

Ministarstvo obrane, Uprava za materijalne resurse

Sektor za vojnu infrastrukturu i zaštitu okoliša

Zagreb

Datum: 29.9.2020.

Klasa: 350-02/19-01/132

Ur.Br: 512M3-020201-20-4

Br.Pr.

11

Očitovanje

Nemaju primjedbi na Prijedlog Plana.

Na području obuhvata predmetnog plana nema zona posebne namjene niti drugih zahtjeva vezano za zaštitu interesa obrane.

Izmjene i dopune PPUO Zažablje

Popis sudionika u javnoj raspravi čija su mišljenja, prijedlozi i primjedbe na prijedlog prostornog plana prihvaćeni, djelomično prihvaćeni ili nisu prihvaćeni te razlog neprihvatanja

Stručno mišljenje izrađivača: Prihvaća se

Ministarstvo prostornoga uređenja, graditeljstva i državne imovine
Zagreb

Datum: 2.10.2020.
Klasa: 940-01/19-03/4400
531-536-03-02-03/03-20-05
Ur.Br:

Br.Pr.

12

Mišljenje

Daju pozitivno mišljenje na prijedlog Plana.

Stručno mišljenje izrađivača: Prihvaća se

Ministarstvo poljoprivrede
Zagreb

Datum: 2.10.2020.
Klasa: 350-02/20-01/453
525-07/0179-20-2
Ur.Br:

Br.Pr.

13

Mišljenje

Mišljenje na Prijedlog plana temelji se na dokumentaciji dostupnoj na web stranici Općine kao i na podacima o širenju građevinskog područja dostavljenim uz dopis od 17.09.2020., Klasa: 350-02/17-01/02, Urbroj: 2148/06-20-4.

1) Pregledom tabličnog prikaza širenja građevinskog područja koji je priložen uz dopis od 17.09.2020., Klasa: 350-02/17-01/02, Urbroj: 2148/06-20-4 evidentno je da se građevinsko područje namjerava širiti na pojedine katastarske čestice poljoprivrednog zemljišta P2 kategorije u k.o. Vidonje i k.o. Dobranje.

Slijedom navedenoga, upućuje se na primjenu članka 22. stavka 3. Zakona o poljoprivrednom zemljištu koji propisuje da se osobito vrijedno poljoprivredno zemljište (P1 kategorija) i vrijedno poljoprivredno zemljište (P2 kategorija) izvan granica građevinskog područja ne može koristiti u nepoljoprivredne svrhe osim kada su zadovoljeni najmanje jedan od slijedećih uvjeta: nema niže vrijednoga poljoprivrednog zemljišta, kada je utvrđen interes za izgradnju objekata koji se prema posebnim propisima grade izvan građevinskog područja i pri gradnji gospodarskih građevina namijenjenih isključivo za poljoprivrednu djelatnost i preradu poljoprivrednih proizvoda.

2) Pregledom tabličnog prikaza širenja građevinskog područja koji je priložen uz dopis od 17.09.2020., Klasa: 350-02/17-01/02, Urbroj: 2148/06-20-4 evidentno je da se građevinsko područje namjerava širiti na pojedine katastarske čestice poljoprivrednog zemljišta u vlasništvu države.

Slijedom navedenoga, upućuje se na primjenu članka 29. stavke 1. i 2. Zakona o poljoprivrednom zemljištu kojima je uređeno da se poljoprivrednim zemljištem u vlasništvu države raspolaže na temelju Programa raspolaganja te da Program raspolaganja donosi općinsko ili gradsko vijeće za svoje područje na prijedlog načelnika odnosno gradonačelnika uz prethodno mišljenje županije i suglasnost Ministarstva poljoprivrede. Nadalje, člankom 30. stavkom 1. Zakona propisano je da se Programom raspolaganja mogu jednokratno planirati površine poljoprivrednog zemljišta u vlasništvu države za ostale namjene i to maksimalno do 5% ukupne površine poljoprivrednog zemljišta u vlasništvu države na području općine ili grada. Također, ukazuje se na članak 101. stavak 5. Zakona koji propisuje da Program raspolaganja donosi upravni odjel županije nadležan za poljoprivredu uz suglasnost Ministarstva poljoprivrede ako je istekao rok propisan stavkom 4. članka 101.

S obzirom da Program raspolaganja za Općinu Zažablje nije dobio suglasnost Ministarstva poljoprivrede, površine poljoprivrednog zemljišta u vlasništvu države ne mogu se uvrstiti u građevinsko područje. Nakon što se uz suglasnost Ministarstva poljoprivrede donese Program raspolaganja za Općinu Zažablje, biti će moguće uvrstiti poljoprivredno zemljište u vlasništvu države u građevinsko područje isključivo uz uvjet da su zadovoljene sve pretpostavke propisane Zakonom.

3) Člancima 35. i 36. Odredbi za provođenje Prijedloga plana (u daljnjem tekstu: Odredbe) propisano je što je moguće graditi na zemljištu izvan građevinskog područja. Sadržaj članaka Odredbe koji uređuje uvjete i način gradnje na poljoprivrednom zemljištu izvan građevinskog područja potrebno je propisati tako da se onemogući prekomjerna i neodgovarajuća izgradnja.

Stručno mišljenje izrađivača: Djelomično se prihvaća

Prvi korak koji je napravljen prilikom izrade ovih izmjena i dopuna bio je prenošenje postojećeg plana na nove službene katastarske i topografske podloge dobivene od DGU. U izradi su korištene i službene ortofoto podloge dobivene od DGU.

Građevinska područja naselja u ovim Izmjenama i dopunama Plana su u potpunosti ažurirana na način da su postojeće kuće koje su bile izvan građevinskog područja naselja uvrštene u građevinsko područje naselja, a dijelovi građevinskog područja naselja koji nisu pogodni za gradnju (prestrmi teren, nemogućnost pristupa česticama i sl.) isključeni su iz građevinskog područja naselja.

Građevinska područja naselja proširena su prema zaprimljenim zahtjevima, sukladno mogućnostima proširenja, te sukladno zahtjevu Općine u građevinska područja ugrađene su i sve izgrađene građevine vidljive na ortofoto podlogama.

Izmjene i dopune PPUO Zažablje

Popis sudionika u javnoj raspravi čija su mišljenja, prijedlozi i primjedbe na prijedlog prostornog plana prihvaćeni, djelomično prihvaćeni ili nisu prihvaćeni te razlog neprihvatanja

- 1) Građevinsko područje prošireno je na površinu vrijednog poljoprivrednog zemljišta (P2) jedino u slučaju kako bi se obuhvatile izgrađene kuće odnosno površine koje su ugrađene u građevinsko područje, a županijskim planom su određene kao P2, u stvarnosti nisu poljoprivredno zemljište.
- 2) Nakon javne rasprave, ustanovljeno je kako su katastarske i ortofoto podloge u pomaku (ponegdje i do 40 m). Slijedom navedenog, u nacrtu prijedloga plana za ponovnu javnu raspravu, svi zahtjevi za povećanjem građevinskog područja su prekontrolirani i korigirani. Time je veći broj čestica na poljoprivrednom zemljištu u državnom vlasništvu "izbačen" iz građevinskog područja (dio 2280/2, 1929 k.o. Dobranje i dio 3198/62, 3198/148, dio 4234, dio 3033, dio 700 k.o. Vidonje). Ostale čestice u državnom vlasništvu nisu poljoprivredno zemljište jer se odnose ili na uski pojas između građevina i prometnice (dio 3651, 3757, 2883 k.o. Vidonje) ili na postojeće građevine. Dio 2056 i dio 2057 k.o. Dobranje su planirane kao rekreacijska zona predviđena za sportsko igralište, koja je na toj lokaciji planirana županijskim planom.
- 3) Odredbe za gradnju izvan građevinskog područja naselja Izmjena i dopuna Plana usklađene su sa Zakonom o prostornom uređenju i Prostornim planom Dubrovačko-neretvanske županije.

Hrvatske vode, VGO za slivove južnog Jadrana

Split

Datum: 5.10.2020.

Klasa: 350-02/19-01/0000357

Ur.Br: 374-24-1-20-4

Br.Pr.

14

Očitovanje

Uvidom u prijedlog Plana utvrdili su kako su u istom predviđena rješenja vodoopskrbe, zaštite od štetnog djelovanja voda i zaštite voda od onečišćenja kroz realizaciju sustava odvodnje i objekata za pročišćavanje, kao i odredbe za provođenje plana, uglavnom usklađeni sa planskim dokumentima upravljanja vodama.

Obzirom da je vodoopskrbni sustav na području Općine u nadležnosti tvrtke Metković d.o.o. iz Metkovića, prije prihvaćanja Plana treba ishoditi njihovo pozitivno mišljenje na predviđena rješenja vodoopskrbe.

Također, kako nadležno općinsko tijelo nije imenovalo komunalnu tvrtku u čijoj će nadležnosti biti razvoj te korištenje sustava za odvodnju, pročišćavanje i dispoziciju sanitarnih otpadnih voda na području Općine Zažablje, prije prihvaćanja Plana treba ishoditi pozitivno mišljenje nadležne općinske službe na predviđena rješenja problematike odvodnje otpadnih voda.

Mišljenja su da je prijedlog Plana sukladan sa planskim dokumentima upravljanja vodama, prema članku 39. Zakona o vodama.

Stručno mišljenje izrađivača:

Prihvaća se

Zavod za prostorno uređenje DNŽ

Dubrovnik

Datum: 19.10.2020.

Klasa: 350-02/19-02/01

Ur.Br: 2117/1-21/01-19-05

Br.Pr.

15

Primjedbe

Dostavljaju primjedbe kako slijedi:

Tekstualni dio:

1. Članak 3. Stavak 2) promijeniti tako da glasi: 2) Plan obuhvaća područje Općine Zažablje unutar kojeg se nalazi šest (6) statističkih naselja: • Badžula (zaseoci: Badžula, Cmčević, Galovi, Kuti, M. Brestica, Soče i Trojavina), • Bijeli Vir (zaseoci: Bijeli Vir, Bobovište, Dangube, Obradović, Špile i Sršen), • Dobranje (zaseoci: Dobranje, Koloperići, Medici, Pribojci, Sankovići i Stražići), • Mislina (zaseoci: Mislina i Ostojčić), • Mlinište (zaseoci: Dželetini, Kosa, Mlinište, Perleta, Podine, Postolici i Pretežina) • Vidonje (zaseoci: Galovići, Goračidi, Reljinovac, Ružin Do i Vidonje).
2. Članak 4. Stavak 1), alineja 5. Izbrisati riječi „ili zaobljene“.
3. Članak 7. U stavku 2) podstavak a) izbrisati riječi „i Ž-6270“
4. Poglavlje 2.2. Građevinska područja naselja nije obrađeno na odgovarajući način. Naime, za područje Općine Zažablje izrađena je Konzervatorsko-krajobrazna studija „Smjernice za integralnu zaštitu ruralnih krajolika i održivi razvoj turizma delte rijeke Neretve“ na projektu CO-EVOLVE (u daljnjem tekstu: Smjernice) koja je detaljno analizirala naselja u Općini Zažablje, a naročito selo Vidonje kao primjer očuvanog tradicijskog sela. Kao rezultat ove sveobuhvatne analize su proizišle smjernice za gradnju u tim naseljima. Stoga je potrebno odredbe za gradnju prilagoditi na način da postoje posebno odredbe za novu gradnju i posebno odredbe za gradnju u tradicijskim zaseocima i to: Odredbe u Člancima od 8. do 33. bi vrijedile za naselja u kojima se dozvoljava nova gradnja cijelo poglavlje „6.2.1. Tradicijska naselja“ uklopiti u poglavlje „2.2. Građevinska područja naselja“ kao posebne odredbe za gradnju u tradicijskim zaseocima.
5. Članak 14. U stavku 1. potrebno je riječ „4-10“ zamijeniti sa „4-6“ te definirati da je višestambene građevine moguće graditi samo u naseljima gdje je moguća nova gradnja. Potrebno je odrediti da stambeno-poslovne i poslovne građevine moguće graditi samo u naseljima u kojima je moguća nova gradnja.

6. Članak 26.

Stavak 1) Odrediti katnost za stambenu građevinu za individualno stanovanje (slobodnostojeća, dvojna/poluugrađena i građevina u nizu) Po+S/P+2 (podrum + suteran ili prizemlje + 2 kata) ili Po+S/P+H+Pk (podrum + suteran ili prizemlje + kat + potkrovlje), a najveća dozvoljena visina stambene građevine je 9 m.

Stavak 2) Odrediti katnost za stambeno-poslovnu i poslovnu građevinu Po+S/P+2 (podrum + suteran ili prizemlje + 2 kata) a najveća dozvoljena visina stambeno-poslovne i poslovne građevine je 9 m.

Dodati novi stavak 3) u kojem navesti da se preporuča gradnja punog kata umjesto potkrovlja, sukladno tradicijskoj gradnji bez krovnih kućica.

7. Dodati novi Članak 26a. koji glasi:

"1) Na poplavnim područjima se svaki objekt mora projektirati i svakodnevno koristiti na način kojim neće biti ugrožen i na kojem neće doći do većih šteta od plavljenja (izbjegavanje izgradnje podruma, izdizanje prve etaže objekta iznad potencijalno poplavnih kota, smještaj svih vrijednijih sadržaja u gornjim etažama, u najnižim etažama smještaj sadržaja koji plavljenjem neće biti oštećeni i koji se mogu brzo evakuirati).

2) Za planirane namjene eko-etno parka i restorana u okviru GP naselja (Bađula) koji su zbog atraktivnost smješteni na niskim kotama uz obalu kanala dopuštena je gradnja objekata, streha i nadstrešnica od prirodnih materijala (npr. drvo, trstika, platno ...) koje je moguće lako zamijeniti ukoliko dođe do visokih voda jer bi nasipanje uništilo karakter lokacije."

8. Članak 43.

Stavak 2) potrebno je ograničiti maksimalni kapacitet hotela do 30 kreveta.

Stavak 3) potrebno je točno navesti u kojim naseljima je moguća gradnja kampa.

Dodati novi stavak 4) u kojem će se definirati uvjeti za gradnju etno parka, izletišta i sl.

9. Iza Članka 35. potrebno je prebaciti poglavlje „3.1. Gospodarske djelatnosti unutar građevinskih područja naselja" te podpoglavlje „3.1.1. Proizvodna i poslovna namjena" i " 3.1.2. Ugostiteljsko- turistička namjena" u kojem je u Članku 43. u stavku 2) potrebno ograničiti kapacitet hotela na 30 ležajeva.

Također je potrebno dodati novo poglavlje „Športsko-rekreativna namjena" te definirati uvjete za gradnju za ovu namjenu (R4 Mlinište).

10. Članak 45.

Stavak 2), alineja 2, sportsko igralište (R4) Mlinište površine 0,12 ha nije zona izdvojene namjene izvan naselja, stoga ju je potrebno odrediti kao sportsko-rekreativnu namjenu unutar građevinskog područja naselja.

11. Članak 50.

Potrebno je kongirirati najmanju površinu na kojoj se mogu graditi vinogradarske kuće na 1,0 ha, te najveću građevinsku (bruto) površinu na 100 m².

12. Članak 53.

Potrebno je izbaciti stavak 2) jer se odnosi na dio eksploatacijskog polja koji se nalazi u Gradu Metkoviću.

13. Članak 58.

Stavak 24) sukladno Odredbi 54b-II. iz PPDNŽ, potrebno je detaljnije definirati buduće namjene za stare ruševne objekte (škole u Vidonjama i Dobranju, vojne objekte i slično).

54b-11. Omogućava se prenamjena objekata izvan građevinskog područja bivših škola i željezničkih postaja iz austrijskog perioda, napuštenih vojnih objekata (vojame, skladišta, potkopi, tuneli, bunkei, bitnice i napuštenih privrednih objekata na području Dubrovačko-neretvanske županije u turističke i javne namjene koje će se detaljnije planirati u PPUO/G.

Npr. „Omogućava se prenamjena objekata unutar i izvan građevinskog područja bivših škola iz austrijskog perioda te napuštenih vojnih objekata u turističke i javne namjene (turistička agencija, edukativni sadržaji, istraživački centar itd..)".

14. Članak 82.

Stavak 1) u zadnjoj alineji spominje se izrada UPU-a, međutim izrada UPU-ova nije predviđena PPUO.

15. Članak 86.

Stavak 2), 3), 10), 13) i 15) potrebno je naglasiti da je Konzervatorsko-krajobrazna studija koja se spominje u ovim stavcima već izrađena („Smjernice za integralnu zaštitu ruralnih krajolika i održivi razvoj turizma delte rijeke Neretve" na projektu CO-EVOLVE.)

16. Članak 89.

Stavak 6) potrebno je riječi „predlažu se" zamijeniti riječima „štite se".

17. Poglavlje 6.2.1. Tradicijska naselja i Članke 90. - 96.

Potrebno je prebaciti u poglavlje „2.2. Građevinska područja naselja".

Članak 90, Stavak 2) potrebno je izbrisati.

18. Izvod iz Smjernica za integralnu zaštitu ruralnih krajolika i održivi razvoj turizma delte rijeke Neretve na projektu CO-EVOLVE koji se odnose na Općinu Zažablje staviti kao obvezan prilog Plana.

Grafički dio**19. Kartografski prikaz 1. Korištenje i namjena prostora**

sportsko igralište (R4) Mlinište površine 0,12 ha označiti kao sportsko-rekreativnu namjenu unutar građevinskog područja naselja, ukinuti smještaj građevine za obradu građevnog otpada na dijelu eksploatacijskog polja Bijeli vir jer se radi o zoni vađenja kamena. Predmetna namjena bi se eventualno mogla smjestiti na dijelu eksploatacijskog polja u Gradu Metkoviću gdje su smještena postrojenja za obradu kamena. Međutim, napominjemo da je Grad Metković već planirao ovu namjenu unutar zone odlagališta otpada Dubravica.

Označiti namjene "etno park, izletišta" na području Badžule kao rekreacijsku namjenu s ugostiteljskim sadržajima unutar naselja (bez gradnje smještajnih kapaciteta ili stambenih objekata budući da su to uglavnom poplavna područja atraktivna kao izletišta). Potrebno preispitati obuhvat tog građevinskog područja koji sada obuhvaća i vodene površine.

ucrtati cestu kroz naselje Vidonje kao „ostale ceste"

predložimo ucrtati veće vodene površine u naseljima Bijeli Vir, Mislina, Mlinište, Kosa ...

Izmjene i dopune PPUO Zažablje

Popis sudionika u javnoj raspravi čija su mišljenja, prijedlozi i primjedbe na prijedlog prostornog plana prihvaćeni, djelomično prihvaćeni ili nisu prihvaćeni te razlog neprihvatanja

20. Kartografski prikaz 2.1. Infrastrukturni sustavi i mreže - Promet

ucrtati cestu kroz naselje Vidonje kao „ostale ceste“

21. Kartografski prikaz 3.3. Uvjeti za korištenje, uređenje i zaštitu prostora - PODRUČJA POSEBNIH OGRANIČENJA U KORIŠTENJU

dodati u tumač znakovlja nazive pojedinih osobito vrijenih predjela - kulturnih i prirodnih krajolika te njihovu oznaku s kartografskog prikaza radi bolje čitljivosti plana

dodati oznaku za asocijativni krajolik Delte Neretve koji obuhvaća cijelo područje Općine

22. Kartografski prikaz 4.1. Građevinsko područje naselja Mlinište

sportsko igralište (R4) Mlinište označiti kao sportsko-rekreacijsku namjenu unutar građevinskog područja naselja.

23. Kartografski prikaz 4.4. Građevinsko područje naselja Vidonje

ucrtati cestu kroz naselje Vidonje kao „ostale ceste“

ne proširivati građevinsko područje ruševne škole iz austrijskog perioda na susjedne čestice radi neslaganja katastra sa stvarnim stanjem. Na istom kartografskom prikazu prikazati i DOF s pravilno preklapljenim katastrom na kojem onda prikazati stvarni položaj građevinskog područja napuštene škole.

24. Kartografski prikaz 4.6. Građevinsko područje naselja Badžula

Kartografski prikaz 4.3. Građevinska područja naselja Mislina

Označiti namjene "etno park, izletišta" na području Badžule kao rekreacijsku namjenu s ugostiteljskim sadržajima unutar naselja (bez gradnje smještajnih kapaciteta ili stambenih objekata budući da su to uglavnom poplavna područja atraktivna kao izletišta). Naime, bilo kakva čvrsta gradnja za smještajne kapacitete ili stambene objekte zahtijevala bi nasipanje terena radi sigurnosti od poplava. Smatramo potrebnim preispitati obuhvat tog građevinskog područja koji sada obuhvaća vodene površine.

Stručno mišljenje izrađivača:

Djelomično se prihvaća

Tekstualni dio:

1. Članak izmijenjen.

2. Članak izmijenjen.

3. Članak izmijenjen.

4. Poglavlje izmijenjeno.

5. Članak izmijenjen.

6. Članak izmijenjen.

7. Članak dodan.

8. Članak izmijenjen.

9. Poglavlje je premješteno unutar poglavlja 2.2. Građevinska područja naselja i dodan je novi članak 37.

10. Članak izmijenjen.

11. Članak izmijenjen.

12. Površina eksploatacijskog polja proteže se kroz dvije jedinice lokalne samouprave, no uvjeti iz stavka 2) odnose se na dio u Općini Zažablje. Smatramo da nije potrebno ograničavati gradnju samo na dio u Metkoviću, već da je raspored sadržaja unutar eksploatacijskog polja stvar proizvodne organizacije. Ukinuta je mogućnost smještaja građevine za obradu građevnog otpada.

13. Članak izmijenjen.

14. Članak izmijenjen.

15. Članak izmijenjen.

16. Članak izmijenjen.

17. Poglavlje izmijenjeno.

18. Smjernice su već dodane kao Obvezni prilog Plana.

Grafički dio

19. Korigiran kartografski prikaz 1.

20. Korigiran kartografski prikaz 2.1.

21. Korigiran kartografski prikaz 3.3.

22. Korigiran kartografski prikaz 4.1.

23. Korigiran kartografski prikaz 4.4.

Prvi korak koji je napravljen prilikom izrade ovih izmjena i dopuna bio je prenošenje postojećeg plana na nove službene katastarske i topografske podloge dobivene od DGU. U izradi su korištene i službene ortofoto podloge dobivene od DGU. Nakon javne rasprave, ustanovljeno je kako su katastarske i ortofoto podloge u pomaku (ponegdje i do 40 m). Slijedom navedenog, u nacrtu prijedloga plana za ponovnu javnu raspravu, svi zahtjevi za povećanjem građevinskog područja su prekontrolirani i korigirani.

Predmetni izdvojeni dio građevinskog područja naselja u Vidonjama smanjen je u odnosu na prijedlog Plana te sad povećanje istog obuhvaća samo područje ruševne škole. Ne smijemo izmicati službene podloge dobivene od DGU te smo se potpomogli stranicom <https://katastar.hr> na kojoj su podloge međusobno usklađene.

24. Korigirani kartografski prikaz 4.6. i Kartografski prikaz 4.3.

4. Akti vezani uz javnu raspravu

4.1. Zaključak načelnika o utvrđivanju prijedloga plana za javnu raspravu



REPUBLIKA HRVATSKA
DUBROVAČKO-NERETVANSKA ŽUPANIJA
OPĆINA ZAŽABLJE
KLASA: 350-02/17-01/01
URBROJ: 2148/06-20-1
Mlinište, 17. rujna 2020.

Na temelju članka 95. Zakona o prostornom uređenju (Narodne novine, 153/13, 65/17, 114/18, 39/19 i 98/19) i članka 43. Statuta Općine Zažablje (Službeni glasnik Dubrovačko-neretvanske županije, 6/13), Općinska načelnica Općine Zažablje donosi

ZAKLJUČAK

1. Utvrđuje se i daje na javnu raspravu Prijedlog Izmjena i dopuna Prostornog plana uređenja Općine Zažablje.
2. Zadužuje se Općina Zažablje da izvrši objavu javne rasprave iz točke 1. ovog zaključka sukladno članku 96. Zakona o prostornom uređenju (Narodne novine, 153/13, 65/17, 114/18, 39/19 i 98/19).
3. Ovaj zaključak stupa na snagu danom donošenja.



4.2. Objava javne rasprave na internetskim stranicama Općine i MGIPU te u javnom glasilu

Novosti

Javna rasprava o Prijedlogu Izmjena i dopuna PPUO Zažablje

Sukladno članku 97. Zakona o prostornom uređenju (Narodne novine, 153/13, 65/17, 114/18, 39/19 i 98/19) dostavljamo Vam posebnu obavijest...

21. rujna 2020.

Čitav tekst >

Informacije o javnim raspravama

17.09.2020. - Informacija o javnoj raspravi o prijedlogu Izmjena i dopuna Prostornog plana uređenja Općine Zažablje

17.09.2020. | pdf (274kb)

Slobodna Dalmacija

PETAK, 18.9.2020.



REPUBLIKA HRVATSKA
DUBROVAČKO-NERETVANSKA ŽUPANIJA
OPĆINA ZAŽABLJE
KLASA: 350-02/17-01/01
URBROJ: 2148/06-20-2
Mlinište, 17. rujna 2020.

Na temelju članka 96. Zakona o prostornom uređenju (Narodne novine, 153/13, 65/17, 114/18, 39/19 i 98/19) i Zaključka načelnice Općine Zažablje (KLASA: 350-02/17-01/01; URBROJ: 2148/06-20-1 od dana 17. rujna 2020.) Općina Zažablje objavljuje

**JAVNU RASPRAVU
o prijedlogu izmjena i dopuna PPUO Zažablje**

1. Objavljuje se javna rasprava o prijedlogu Izmjena i dopuna PPUO Zažablje (u daljnjem tekstu: Prijedlog Plana).
2. Početak javnog uvida je 23.9.2020. godine, a završetak 3.10.2020. godine.
3. Javni uvid u Prijedlog Plana, moguć je u prostorijama Općine Zažablje, Mlinište 24, Mlinište, svakog radnog dana u vremenu od 8,00 do 14,00 sati.
4. Javno izlaganje o Prijedlogu Plana održat će se dana 28.9.2020. godine u prostorijama Općine Zažablje, Mlinište 24, Mlinište, s početkom u 12:00 sati.
5. Prijedlog Plana bit će objavljen i na mrežnoj stranici Općine Zažablje.
6. Prijedlozi i primjedbe na Prijedlog Plana mogu se za vrijeme trajanja javne rasprave:
 - a. upisati u Knjigu primjedbi, koja se nalazi uz izloženi Prijedlog Plana ili
 - b. uputiti u pisanom obliku na adresu: Općina Zažablje, Mlinište 24, 20353 Mlinište i to zaključno s 3.10.2020. godine.
7. Nadležna tijela dostavljaju pisano očitovanje na Prijedlog Plana na gore navedenu adresu zaključno do 3.10.2020. godine. Ukoliko do određenog roka ne dostave pisana očitovanja, smatrat će se da nemaju primjedbi.
8. Prijedlozi i primjedbe koji nisu dostavljeni u utvrđenom roku i nisu čitko napisani s imenom i prezimenom te adresom pošiljatelja neće se uzeti u obzir u pripremi Izvješća o javnoj raspravi.
9. Sve dodatne informacije mogu se dobiti u Općini Zažablje, Mlinište 24, 20353 Mlinište, na broj telefona 020 696 651 ili putem elektroničke pošte na e-mail opcina.zazablje@du.t-com.hr.

Načelnica:
Maja Vrnoga

4.3. Zapisnik s javne rasprave

ZAPISNIK S JAVNOG IZLAGANJA O PRIJEDLOGU

I. IZMJENA I DOPUNA PPUO ZAŽABLJE

ODRŽANOG 28. RUJNA 2020. U 12:00 SATI
U PROSTORIJAMA DRUŠTVENOG DOMA U OPĆINI ZAŽABLJE

Javno izlaganje otvorila je gospođa Maja Vrnoga, načelnica Općine Zažablje, pozdravivši sve nazočne te je dala riječ gospodinu Ivanu Kapoviću - odgovornom voditelju izrade predmetnog Plana.

Gospodin Kapović pozdravio je prisutne u ime izrađivača prijedloga Plana te ukratko prezentirao prijedlog Plana te proceduru izrade i donošenja Plana propisanu Zakonom o prostornom uređenju te planiranu dinamiku donošenja Plana.

Gospodin Nikica Pratežina je naveo da je uvidom u prijedlog plana zadovoljan što je konačno obuhvaćena postojeća građevina u predjelu Klačina, ali ga je interesiralo da se taj dio proširi na građevinsko područje još nekih cca. 80 metara prema Mislini (kapeli). Proširivanjem građevinske zone na tom dijelu bi se omogućila gradnja novih objekata na atraktivnoj lokaciji koja bi omogućila ostanak mladih ljudi.

Gospodin Kapović odgovorio je gospodinu Pratežini da podnese pisanu primjedbu u kojoj će specificirati o kojim česticama se radi.

Gospodin Dragan Crnčević je postavio pitanje: kome se čuvaju područja za zaštitu? Smatra da se proglašenjem Parka prirode sprječava daljnji razvoj Općine. Na što mu je gospođa Maja Vrnoga objasnila da nije došlo do proglašenja Parka prirode, već su Kuti proglašene ornitološkim rezervatom. Gospodin Crnčević smatra da je jezero Kuti bara koja nema dovoljan protok vode i izvor bolesti, na što mu je rečeno da to nije tema za javnu raspravu o prostornom planu, već za Hrvatske vode.

Gospođa Senka Kužić je postavila pitanje o građevinskom području u naselju Brestica, da li su postojeći objekti obuhvaćeni u ovom prostornom planu. Gosp. Kapović odgovorio je da su karte na raspolaganju za uvid u prostorijama Općine, kao i na web stranici Općine, te da može provjeriti svoju česticu, ali se ovim izmjenama i dopunama upravo to htjelo riješiti, tj. objekti izgrađeni prije 2011. godine, da budu obuhvaćeni u građevinsko područje.

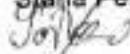
Nakon provedenog izlaganja i rasprave, gospođa Vrnoga zaključila je Javno izlaganje u 13:00 sati.

Javnom izlaganju nazočni:

- Maja Vrnoga – načelnica Općine
- Ivan Kapović – izrađivač Plana
- Ana Tutavac – Javna ustanova za upravljanje zaštićenim dijelovima prirode DNŽ
- Ivica Mijoč – ugostitelj
- Privatne osobe: Nikica Pratežina, Dragan Crnčević, Senka Kužić

Mlinište, 28. rujna 2020. godine

Zapisničarka:

Stana Perleta


4.4. Mišljenja, prijedlozi i primjedbe

DAVOR MEDIĆ

OPĆINA ZAŽABLJE

MALINIŠTE 24

20353 MLINIŠTE

PREDMET: IZMJENE I DOPUNE PPUO ZAŽABLJE

Poštovani,

U svezi objavljenog prijedloga Izmjena i dopuna PPUO Zažablje , ovim putem želim iznijeti prijedlog uvrštenja slijedećih čestica u građevinsko područje PPUOZ:

- K.č. 1975/2
- K.č. 1975/3
- K.č. 2038/2
- K.č. 1988

sve k.o. Dobranje

Obrazloženje

Na predloženim Izmjenama i dopunama PPUOZ gore naveden čestice nalaze se izvan građevinskog područja.

Na k.č. broj 1975/2 i k.č.1975/3 se nalazi stambeni objekat (kuća zg.119) koja je sagrađena 1967.godine., na k.č.1975/3 , djelu k.č. 2038/2 i dijelu k.č.1988 je sagrađena štala iste godine (119/1)

Gore navedene objekte namjeravam legalizirati zbog čega mi je važno da se isti nalaze unutar građevinskog područja, pa Vas molim da se predmetne čestice uvrste u građevinsko područje.

Sa štovanjem,

Davor Medić



PREDMET: Prijedlog izmjene PPUO Zažablje

Poštovani,

U svezi poziva na javni uvid prijedloga izmjena i dopuna PPUO Zažablje od 17.rujna 2020. KLASA:350-02/17-01/01 URBROJ:2148/06-20-2 ovim putem želim iznijeti svoje prijedloge za uvršenjem slijedećih čestica zemlje u građevinsko područje PPUO Zažablje.

- č.z.3070/2
- č.z.3069/2
- č.z.3067/2
- č.z.3124/2
- č.z.3064/1
- č.z.3065/1
- č.z.3066/1
- č.z.3068
- č.z.3125/1

sve K:O: Vidonje

OBRAZLOŽENJE

Vlasnik sam obrta "GALOV" koji se od 1996 god. u mjestu Badžula bavi proizvodnjom konzumnih jaja i do danas je postao najveći proizvođač konzumnih jaja u Dubrovačko-neretvanskoj županiji.

Jedan sam od rijetkih poslovnih subjekata registriranih u općini Zažablje i imam 5 zaposlenih radnika i poljoprivreda mi je osnovni izvor prihoda iz čega uplaćujem osim plaća radnika i svoju poduzetničku plaću.

Slijedom objavljivanja natječaja za ruralni razvoj prijavio sam se na mjeru 6.2.1. za obavljanje djelatnosti turizma u ruralnim područjima i namjeravam se, u kući koju imam u obiteljskom vlasništvu, kao dodatnom djelatnosti baviti upravo ruralnim turizmom za koji na području Badžule postoje idealni uvjeti i zbog toga se namjeravam stalno naseliti u Badžuli zajedno sa svojom obitelji.

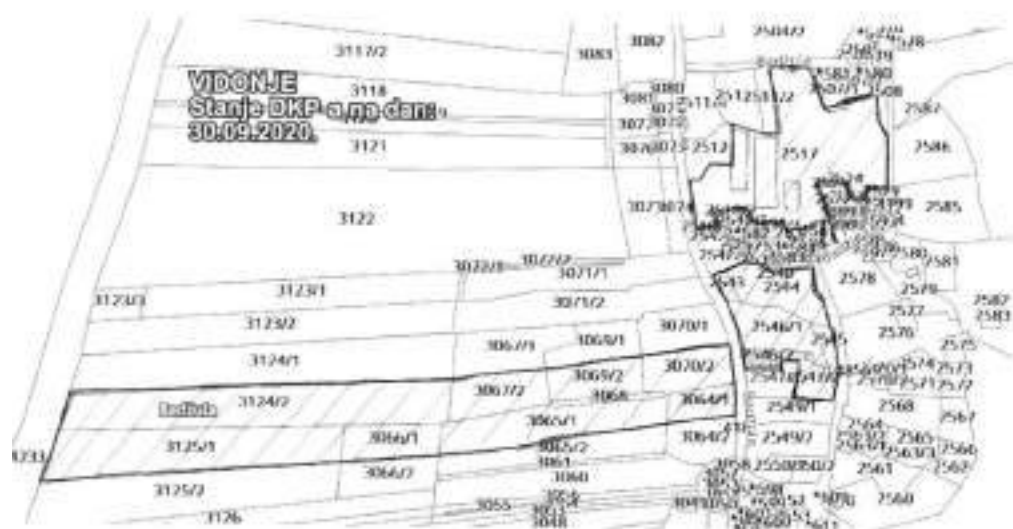
U svom vlasništvu već imam dosta čestica koje se nalaze sa gornje strane ceste u građevinskom području, i ove sa donje strane bi mi svakako trebale radi objedinjavanja posjeda i ponude u smislu izgradnje objekata za turističku djelatnost, pripremu jela i pića te ugošćavanje potencijalnih turista i izlaska na kanal za prijevoz ladama.



Zbog svega navedenog molio bih Vas da udovoljite mom zahtjevu te prethodno navedene, čestice uvrstite u građevinsko područje da bih na njima mogao izgraditi objekte za ugošćavanje turista tim više što takvi objekti u mjestu već postoje od ranije.

U prilogu Vam dostavljam skice sa upisanim česticama koje već imam u osobnom i obiteljskom vlasništvu, te one koje bih htio da se upišu kao građevinske.

S štovanjem,

Nikša Galov



 čestice u moju vlasništvo
 nove čestice za građevinsko područje



REPUBLIKA HRVATSKA
MINISTARSTVO KULTURE
UPRAVA ZA ZAŠTITU KULTURNE BAŠTINE
KONZERVATORSKI ODJEL U IMOTSKOM

Klasa: 612-08/10-20/0356
Urbroj: 532-04-02-18/18-02
Imotski, 06. listopada 2020.

OPĆINA ZAŽABLJE
Odjel za gospodarstvo i opće poslove
Mlinište 24
20 353 Mlinište

Predmet: Obavijest o javnoj raspravi o Prijedlogu Izmjena i dopuna Prostornog plana uređenja općine Zažablje - mišljenje, dostavlja se

Poštovani,

Na temelju Vaše obavijesti o javnoj raspravi o Prijedlogu Izmjena i dopuna Prostornog plana uređenja općine Zažablje te nakon uvida u Prijedlog Izmjena i dopuna PPUO Zažablje na mrežnoj stranici općine Zažablje, izvršitelj plana tvrtka Akteracija d.o.o. iz Zagreba, nadležni Konzervatorski odjel Imotski dostavlja sljedeće mišljenje za izradu Prijedloga Izmjena i dopuna PPUO Zažablje :

U odredbama za provedbu Prijedloga Plana, potrebno je unijeti sljedeće izmjene:

- 6.1. Mjere zaštite krajobraznih i prirodnih vrijednosti, članak 86. 8) zadnji paragraf teksta bi trebao glasiti:
 - planirati programe u okviru kojih će se baština krajolika - stećci, gradine i gomile, antički putovi, karavanski putovi i odmorišta; materijalni ostaci trgovačkih veza; običaji, nošnja, kuhinja, glazba; suhozidi; željeznica, luke, pomorstvo, hodočasnički /vjerski putovi, zanatstvo (tkanine, rude); integrirati u novi razvojni koncept.
- 6.1. Mjere zaštite kulturno-povijesnih cjelina i građevina – naslov bi trebao glasiti: **Mjere zaštite kulturno-povijesnih cjelina i građevina, sakralnih građevina te arheoloških lokaliteta, zona i nalazišta**
- Članak 89. 2) bi trebao glasiti: **Za sve radove na kulturnim dobrima (pojedinačno zaštićenim ili evidentiranim), potrebno je ishoditi suglasnost i/ili mišljenje nadležnog tijela, Konzervatorskog odjela u Imotskom.**

- Potrebno je nakon članka 96. o oblikovanju građevina za oblik korištenja C dodati novi članak 97. sa naslovom **Smjernice i mjere zaštite sakralnih građevina** te prateći tekst:
 - Sve građevinske i druge intervencije na sakralnim građevinama (nepokretno kulturno dobro - trajno zaštićeno, preventivno zaštićeno ili evidentirano) podliježu upravnom postupku, tj. potrebno je na temelju odgovarajuće detaljne planske i projektno-tehničke dokumentacije kojima prethode arhitektonski snimak postojećeg stanja, konzervatorske studije i elaborati, konzervatorsko-restauratorski istražni radovi, ishoditi stručno mišljenje ili posebne uvjete zaštite i prethodno odobrenje za radove od nadležnog Konzervatorskog odjela u Imotskom.
 - Priilikom izdavanja lokacijske i građevinske dozvole potrebno je nadležnom Konzervatorskom odjelu u Imotskom podnijeti zahtjev za utvrđivanje posebnih uvjeta zaštite kulturnog dobra, sukladno važećim odredbama Zakona o gradnji i Zakona o prostornom uređenju, kao i odredbama Zakona o zaštiti i očuvanju kulturnih dobara. Također se određuje da arhitektonski projekti, projekti građevinske i konstruktivne sanacije i projekti uređenja koji se na bilo koji način odnose naspram pojedinačnog nepokretnog kulturnog dobra trebaju imati posebne uvjete i prethodno odobrenje nadležnog Konzervatorskog odjela, odnosno konzervatorsku suglasnost istog.
 - Sve zahvate na pojedinačnim nepokretnim zaštićenim kulturnim dobrima (dokumentiranje i projektiranje) mogu izvoditi isključivo projektanti koji za to imaju dopuštenje Ministarstva kulture za obavljanje poslova na zaštiti i očuvanju kulturnih dobara, a radove treba izvesti pod stručnim nadzorom Konzervatorskog odjela u Imotskom.
- Potrebno je nakon novog članka 97. sa naslovom Smjernice i mjere zaštite sakralnih građevina dodati novi članak 98. sa naslovom **Smjernice i mjere zaštite arheoloških lokaliteta, zona i nalazišta** te prateći tekst:
 - Arheološki lokaliteti, zone i nalazišta koji su istraženi ili potencijalni, predstavljaju važan element kulturne baštine, značajan za povijesni i kulturni identitet prostora, a samo ih je vrlo malen broj istražen, dokumentiran i prezentiran. Upravo zbog stupnja neistraženosti svrstavaju se u grupu ugroženih i najmanje zaštićenih kulturnih dobara.
 - Postojeće arheološke lokalitete, zone i nalazišta potrebno je detaljno istražiti, te planskim dokumentima nižeg reda utvrditi način i režim njihovog korištenja. Istražene i prezentirane lokalitete je potrebno redovito održavati.
 - Unutar izgrađenih područja naselja preporuča se detaljno istraživanje arheoloških lokaliteta do sterilnog sloja te će se, sukladno rezultatima valorizacije, odlučiti o mogućnostima gradnje.
 - Izvan izgrađenih područja prije bilo kakvih intervencija u prostoru nužno je provesti detaljno istraživanje i konzervaciju nalaza.
 - Na izuzetno važnim arheološkim lokalitetima i nalazištima gradnja neće biti moguća.

- U područjima kojim se ovim planom predviđa izgradnja objekata, a prostor nije izgrađen i priveden namjeni, obvezuje se nositelj zahvata da tijekom provedbe istražnih radova osigura arheološko istraživanje, rezultat kojeg mora biti detaljno pozicioniranje arheoloških nalaza u prostoru i njihova valorizacija. Tako istraženi prostori obavezno se prezentiraju *in situ*, a projektu konzervacije i prezentacije nalaza moraju se prilagoditi planovi i projekti izgradnje objekata i uređivanja zemljišta.
- Prije izvođenja zemljanih radova na arheološkom lokalitetu, zoni i nalazištu, nužno je provesti arheološko istraživanje. Ovisno o rezultatima istraživanja, nadležno tijelo odlučiti će da li je gradnja moguća, odnosno ako je gradnja moguća, u kojem obliku i pod kakvim uvjetima. Arheološka istraživanja se provode na temelju rješenja i pod nadzorom nadležnog Konzervatorskog odjela, što mora biti uvjetovano prilikom izdavanja građevinske dozvole. Zemljane radove u neposrednoj blizini arheološkog lokaliteta, zone i nalazišta nužno je izvoditi uz stručni nadzor arheologa nadležnog Konzervatorskog odjela u Imotskom.

S poštovanjem,

Po ovlaštenju ministrice

Pročelnik
Ivan Alduk




Na znanje:

1. Općina Zažablje, Mlinište 24, 20 353 Mlinište
2. Pismohrana, ovdje



REPUBLIKA HRVATSKA
MINISTARSTVO UNUTARNJIH POSLOVA
RAVNATELJSTVO CIVILNE ZAŠTITE
PODRUČNI URED CIVILNE ZAŠTITE SPLIT
SLUŽBA CIVILNE ZAŠTITE DUBROVNIK



KLASA: 350-02/19-01/05
URBROJ: 511-01-369-20/04
Dubrovnik, 29. rujna 2020.

OPĆINA ZAŽABLJE
Mlinište
20353 Mlinište

**PREDMET: Izmjene i dopune PPUO Zažablje
suglasnost, dostavlja se**

Veza: vaša KLASA:350-02/17-01/02, URBROJ:2148/06-20-3 od 17. rujna 2020.

Temeljem članka 101. stavak 1. Zakona o prostornom uređenju („Narodne novine“, broj: 153/13 i 65/17), članka 12. stavak 1. točka 21. Zakona o sustavu civilne zaštite („Narodne novine“, broj: 82/15, 118/18 i 31/20), te članka 160. Zakona o općem upravnom postupku („Narodne novine“, broj: 47/09), članka 796 Uredbe o unutarnjem ustrojstvu Ministarstva unutarnjih poslova („Narodne novine“, broj: 70/12, 140/13, 50/14, 32/15, 11/17, 5/18, 66/18, 109/18,24/19, 79/19), Ministarstvo unutarnjih poslova, Ravnateljstvo civilne zaštite, Područni ured civilne zaštite Split, Služba civilne zaštite Dubrovnik, izdaje:

SUGLASNOST

o poštivanju zahtjeva zaštite od prirodnih i drugih nesreća u Prijedlogu Izmjena i dopuna PPUO Zažablje, u kojem je obrađen dio koji se odnosi na mjere zaštite od prirodnih i drugih nesreća.

Suglasnost se izdaje radi usvajanja PPUO Zažablje.

S poštovanjem,

VODITELJICA SLUŽBE
Ana Miličić

DOSTAVITI:

- naslovu
- pismohrani, ovdje



KLASA: 350-05/19-01/302
URBROJ: 376-05-3-20-04
Zagreb, 29. rujna 2020.

Republika Hrvatska
Dubrovačko-neretvanska županija
Općina Zažablje
Mlinište 24
20353 Zažablje (sjedište Mlinište)

Predmet: Općina Zažablje
IZMJENE I DOPUNE PPU OPĆINE ZAŽABLJE
- mišljenje u tijeku javne rasprave

Veza: Vaš dopis KLASA: 350-02/17-01/02, URBROJ: 2148/06-20-3 od 17. rujna 2020.

Poštovani,

Hrvatska regulatorna agencija za mrežne djelatnosti (dalje: HAKOM) zaprimila je vaš dopis kojim tražite da na osnovu članka 97. Zakona o prostornom uređenju (NN br. 153/13, 65/17, 114/18, 39/19) i članka 25. stavka 2. i 3. Zakona o elektroničkim komunikacijama (NN br. 73/08, 90/11, 133/12, 80/13, 71/14 i 72/17) izda mišljenje na prijedlog IZMJENE I DOPUNE PPU OPĆINE ZAŽABLJE za javnu raspravu.

Uvidom u dostavljeni prijedlog IZMJENE I DOPUNE PPU OPĆINE ZAŽABLJE za javnu raspravu **potvrđujemo** da na prijedlog nemamo primjedbi.

S poštovanjem,

HRVATSKA REGULATORNA AGENCIJA
ZA MREŽNE DJELATNOSTI
Roberta Frangeša Mihanovića 9
4 Z A G R E B

RAVNATELJ
P. od. *Tušlovčić*
mr.sc. *Miran Gosta*

OPĆINA ZAŽABLJE
MLINIŠTE
Prijeto: 5.10.2020
K: 350-02/17-01/01
376-05-3-20-Z

Dostaviti:
1. Naslovu preporučeno

Hrvatski operator prijenosnog sustava d.o.o.
Sektor za razvoj, priključenja, izgradnju i
upravljanje imovinom

Kupska 4, 10000 Zagreb, Hrvatska
Telefon +385 1 4545 111 +385 1 4545 652
Telefaks +385 1 4545 277
Pošta 10001 Zagreb - Servis

REPUBLIKA HRVATSKA
DUBROVAČKO-NERETVANSKA ŽUPANIJA
OPĆINA ZAŽABLJE

Mlinište 24
20 353 Mlinište

Klasa: 700/20-17/89

DATUM: 25. rujna 2020.

Ur. broj: 3-200-002-01/IV-20-02

PREDMET: Izmjene i dopune Prostornog plana uređenja Općine Zažablje
- mišljenje na prijedlog plana

Poštovani,

U skladu s Vašim zahtjevom Klasa: 350-02/17-01/02, Urbroj: 2148/06-20-3, zaprimljenog dana 23.09.2020. godine, zatražili ste dostavu mišljenja za prijedlog izmjena i dopuna Prostornog plana uređenja Općine Zažablje. Navedeno očitovanje traži se sukladno odredbama Zakona o prostornom uređenju, a temeljem sudjelovanja na javnoj raspravi, dostavljenog tekstualnog dijela prijedloga PPUO Zažablje (tekstualni dio Plana – odredbe za provođenje – obavezni prilozi – obrazloženja), te dostavljenog kartografskog prikaza infrastrukturnih sustava. Nakon obavljenog pregleda stručne dokumentacije i prikupljenih saznanja o stvarnom stanju u prostoru Hrvatski operator prijenosnog sustava d.o.o., u sklopu svojih nadležnosti, a u ovom konkretnom slučaju kao jedan od korisnika predmetnog prostora, donosi sljedeće

MIŠLJENJE

Nakon obavljenog pregleda dostavljenih kartografskih prikaza prijedloga Izmjena i dopuna Prostornog plana uređenja Općine Zažablje, pregleda tekstualnog dijela nacrtu prijedloga Plana i izvršenom komunikacijom sa izrađivačima predmetnog plana, potvrđuje se da su u razmatranom prostoru za kojega je pokrenut postupak, uvažene sve odrednice Hrvatskog operatora prijenosnog sustava d.o.o., a koje su prikazane u prostorno – planskom dokumentu višega reda (Dubrovačko-neretvanske županije), čime se potvrđuje da nije došlo do promjene stanja i okolnosti koji su bili definirani u prethodno ostvarenim dogovorima i dostavljenim očitovanjima.

S poštovanjem,

Direktor Sektora za razvoj, priključenja,
izgradnju i upravljanje imovinom


Rajko Uglješa, dipl. ing. el.



UPRAVA DRUŠTVA • Predsjednik Uprave Tomislav Plavčić • Članovi Dejan Liović • Zlatko Visković

IBAN HR07 2340 0091 1101 7745 1 • Privredna banka Zagreb • OIB 13148821633
Trgovački sud u Zagrebu • MBS 080517105 •
Temeljni kapital u iznosu 4.948.627.300,00 HRK
uplaćen u cijelosti u novcu, stvarima i pravima
www.hops.hr



Co:


1. Sektor za razvoj, priključenja, izgradnju i upravljanje imovinom
2. Služba za pripremu izgradnje i izgradnju (B. Štambak, dipl. ing. el.)
3. Odjel za prostorno planiranje i izdavanje posebnih uvjeta (J. Moser, prof. geo-geo.)
4. Prijenosno područje Split, Ured direktora
6. Prijenosno područje Split, Služba za upravljanje područnom mrežom
7. Prijenosno područje Split, Odjel za nadzemne i kabelske vodove
8. Arhiva





REPUBLIKA HRVATSKA
Dubrovačko-neretvanska županija
Upravni odjel za prostorno uređenje i gradnju
Sjedište Dubrovnik

KLASA: 350-01/20-01/98
URBROJ: 2117/1-23/1-8-20-0002
Dubrovnik, 29.09.2020.



➤ Općina Zažablje, Mlinište 24,
20353 Mlinište

Predmet: Izmjene i dopune PPUO Zažablje, posebna obavijesti o javnoj raspravi
- mišljenje, dostavlja se

Povodom Vašeg dopisa u postupku izrade IID PPUO Zažablje mišljenja smo kako slijedi:

- potrebno je sukladno čl. 61 Zakona o prostornom uređenju (NN 153/13, 65/17, 114/18 i NN 39/19) provesti usklađenost plana niže razine, odnosno izmjene i dopune PPUO Zažablje s planom više razine odnosno kartografskim prikazima i provedbenim odredbama Prostornog plana Dubrovačko neretvanske županije (Sl.gl. DNŽ, br. 6/03., 3/05.-uskl., 3/06.*, 7/10., 4/12.-isp., 9/13., 2/15.-uskl., 7/16., 2/19. i 6/19.-pročišćeni tekst; *-Presuda Visokog upravnog suda RH Br:Usoz-96/2012-8 od 28.11.2014., "Narodne novine", br. 10/15. od 28.1.2015., 03/20).

S poštovanjem



PROČELNICA
Anita Kunica Jelčić, dipl.iur.

DOSTAVITI:

1. Naslovu,
2. U spis, ovdje.



REPUBLIKA HRVATSKA
DUBROVAČKO-NERETVANSKA ŽUPANIJA
UPRAVNI ODJEL ZA PROSTORNO UREĐENJE I GRADNJU
ISPOSTAVA U METKOVIĆU
KLASA: 360-01/20-01/61
Urbroj: 2117/1-23/4-4-20-2
Metković, 29. rujna 2017. godine

2. Opcina Zažablje
OPĆINA
5.10.2020
360-02/17-01/01
2117/1-23/4-4-20-11

Dubrovačko - neretvanska županija, Upravni odjel za prostorno uređenje, gradnju i zaštitu okoliša, ispostava u Metkoviću, povodom posebne obavijesti o javnoj raspravi, koji je dana 24. rujna 2020. podnijela Općina Zažablje, Mlinište, 20353, Mlinište, na temelju čl.100. stavak (1), t.4., Zakona prostornom uređenju (NN 153/13, 65/17, 114/18, 39/19, 98/19), **upućuje**:

P I S A N I P R I J E D L O G

Poštovani!

Nakon uvida u prijedlog izmjena i dopuna prostornog plana objavljenog na Vašoj internetskoj stranici čitujemo se kako slijedi:

1. U članku 6. stavak 1) navedeno je da Općina Zažablje nema neizgrađenog neuređenog građevinskog područja što je u koliziji sa informacijom da se građevinska područja, barem za vitalne potrebe Općine (stanovi POS-a, izdvojena građevinska područja gospodarske namjene) ne mogu povećavati.
2. Sve postojeće građevine gospodarske i javne namjene (kao i ruševine, npr. starih škola, kapelica, groblja) trebalo bi ucrtati u građevinska područja u cilju njihove jednostavnije obnove i revitalizacije.
3. Sva građevinska područja pojedinih naselja, odnosno sela i zaseoka, koji su planom evidentirani, trebalo bi povezati planiranim prometnicama, čija trasa se poklapa postojećim trasama makadamskih zemljanih postojećih puteva, u cilju njihove jednostavnije obnove i revitalizacije. (Česti su problemi kod izdavanja akata za rekonstrukciju zbog suglasnosti Hrvatskih Šuma)
4. Planirati proširenje prometnice koja sa županijske ceste vodi prema groblju, proširenje parkinga, te silazak iste ponovo na županijsku Cestu, između zaselaka Pretežina i Ostojić, čime bi se izbjegli prometni čepovi za trajanja pokopa.
5. Planirati izdvojena građevinska područja za poljoprivrednu, stočarsku i drugu gospodarsku namjenu, naročito u Vidonjama, u kojima postoje zadruge za uzgoj stoke. Preispitati mogućnosti za planiranje podizanja trajnih nasada kako je to učinjeno u susjednim općinama, posebno vinograda i maslinika.
6. Maksimalno podržati razvoj OPG-ova, sa razvojem ugostiteljstva i turizma, u funkciji sporta i rekreacije, kao trekning, planinarske, vinske, biciklističke i tradicijske staze, planinarske domove i odmorišta, vidikovce i druge sadržaje zbog blizine mora i obale.
7. Sve opisano unijeti u karte građevinskih područja naselja u mjerilu 1:5.000, kojima treba pokriti cijelo područje Općine, u cilju lakšeg i bržeg razvoja djelatnosti iz točaka 5. i 6.

Sa štovanjem!

DOSTAVITI:

1. Općina Zažablje, Mlinište, 20353, Mlinište
2. Pismohrana-ovdje





REPUBLIKA HRVATSKA
MINISTARSTVO POLJOPRIVREDE

10000 Zagreb, Planinska 2a



KLASA: 350-02/20-01/464
URBROJ: 525-11/0567-20-2
Zagreb, 30. rujna 2020. godine


HRVATSKE ŠUME d.o.o., DIREKCIJA
Ulica kneza Branimira 1
10 000 Zagreb

PREDMET: Prijedlog Izmjena i dopuna Prostornog plana uređenja Općine Zažablje, obavijest o javnoj raspravi
- očitovanje, traži se

Poštovani,

sukladno odredbama članka 40. stavka 6. Zakona o šumama („Narodne novine“, br.: 68/18., 115/18., 98/19. i 32/20.), molimo u okviru vaše nadležnosti, očitovanje na Prijedlog Izmjena i dopuna Prostornog plana uređenja Općine Zažablje, za potrebe davanja mišljenja na prostorni plan sukladno stavku 5. istog članka.

S poštovanjem,



Na znanje:
- Općina Zažablje, Mlinište 24, 20 353 Mlinište.

DOSTAVITI:

1. Naslovu,
2. U spis predmeta.




društva s ograničenom odgovornošću

Uprava: Krunoslav Jakupčić, dipl. ing. šum. – predsjednik; Ante Sabljak, dipl. ing. šum. – član; mr.sc. Igor Fazekas – član • MB 3631133 • OIB 69693144506 • Trgovački sud u Zagrebu (MBS 080251008) • Temeljni kapital 1.171.670.000,00 kn, uplaćen u cijelosti • SWIFT: PBZGHR2X • IBAN: HR46 2340 0001 1001 0036 0 • Telefon: 01/4804 111 • Telefaks: 01/4804 101 • pp 148, 10002 Zagreb • web: <http://www.hrsume.hr> • e-mail: direkcija@hrsume.hr

KL: ST/19-01/1934

UR.BR: 15-00-06/03-20-07

Split, 01. listopada 2020. god



10000 Zagreb, Ulica kneza Branimira 1

REPUBLIKA HRVATSKA
DUBROVAČKO-NERETVANSKA ŽUPANIJA
OPĆINA ZAŽABLJE

Predmet: Izmjene i dopune Prostornog plana uređenja Općine Zažablje
- očitovanje, daje se

Temeljem Vašeg dopisa od 17. rujna 2020. god (KL:350-02/17-01/02, UR.BR: 2148/06-20-3) u kojem nas tražite mišljenje na Prijedlog Izmjena i dopuna Prostornog plana uređenja Općine Zažablje u postupku Javne rasprave, očitujemo se kako slijedi:

Hrvatske šume d.o.o. Zagreb, UŠP Split, Šumarija Metković gospodari šumama i šumskim zemljištem u vlasništvu Republike Hrvatske, a temeljem važećeg Programa gospodarenja za gospodarsku jedinicu Šibovnica.

Usporedbom tekstualnog i grafičkog dijela PPUO Zažablje sa Programom gospodarenja šuma utvrđene su zone planirane na površinama kojima gospodare Hrvatske šume d.o.o. i to:

Zone izgrađeni i neizgrađeni dio građevinskog područja

- Lokalitet Kosa, dijelom je planirana u odsjeku 29a, uređajni razred šibljak
- Lokalitet Mlinište i Mislina, dijelom je planirana u odsjeku 44a, uređajni razred neobraslo proizvodno šumsko zemljište
- Lokalitet Špile, dijelom je planirana u odsjeku 28a, uređajni razred šibljak
- Lokalitet Bijeli Vir, dijelom je planirana u odsjeku 12a, uređajni razred šikara
- Lokalitet Bobovište, dijelom je planirana u odsjecima 16a i 27a, uređajni razred šibljak
- Lokalitet Dangube, dijelom je planirana u odsjeku 14a, uređajni razred šikara
- Lokalitet Mislina, dijelom je planirana u odsjeku 46a, uređajni razred neobraslo proizvodno šumsko zemljište
- Lokalitet Trojavina, dijelom je planirana u odsjeku 50a, uređajni razred neobraslo proizvodno šumsko zemljište
- Lokalitet Vidonje, dijelom je planirana u odsjecima 34a, uređajni razred šibljak i 35a, uređajni razred šikara
- Lokalitet Galovići, dijelom je planirana u odsjeku 40a, uređajni razred šibljak

- Lokalitet Sankovići, dijelom je planirana u odsjeku 20a, uređajni razred šibljak
- Lokalitet Dobranje, dijelom je planirana u odsjecima 20a, uređajni razred šibljak i 22a, uređajni razred šikara
- Lokalitet Bađula, dijelom je planiran u odsjeku 52a, uređajni razred šikara
- Lokalitet Kut, dijelom je planiran u odsjeku 53c, uređajni razred neobraslo proizvodno šumsko zemljište
- Lokalitet M. Brestica, dijelom je planiran u odsjeku 53b, uređajni razred neobraslo proizvodno šumsko zemljište

Zone izdvojena građevinska područja izvan naselja – parkiralište P i groblje

- Lokalitet Mlinište, dijelom je planirana u odsjecima 44a, uređajni razred neobraslo proizvodno šumsko zemljište i 44ob, groblje
- Lokalitet Bijeli Vir, dijelom je planirana u odsjeku 12ob, groblje

Zona sportsko-rekreacijske namjene R

- Lokalitet Postolić, dijelom je planirana u odsjeku 44a, uređajni razred neobraslo proizvodno šumsko zemljište
- Lokalitet Bijeli Vir, dijelom je planirana u odsjeku 27a, uređajni razred šibljak

Zone Gospodarske namjene – eksploatacija mineralnih sirovina E

- Lokalitet Bijeli Vir, dijelom je planirana u odsjecima 12a, uređajni razred šikara i odsjeku 12k, kamenolom

Željeznički promet

Jadranska željeznička pruga

- Lokalitet Kut, dijelom je planirana na odsjeku 53c, uređajni razred neobraslo proizvodno šumsko zemljište

Smatramo važnim napomenuti da se pri izradi svih prostorno-planskih dokumenata treba voditi računa kako bi se zahvatima degradacija šuma (osobito visokih šuma) i šumskih zemljišta svela na najmanju moguću mjeru te u skladu sa Ustavom Republike Hrvatske i Zakonom o šumama (NN 68/18, 115/18, 98/19,32/20) očuvale šume kao dobra od interesa za Republiku Hrvatsku koja imaju njezinu osobitu zaštitu.

S poštovanjem,

Rukovoditeljica Odjela za ekologiju

Sanja Delić
Sanja Delić, dipl.ing.šum.



Na znanje:

-šumarija Metković



REPUBLIKA HRVATSKA
MINISTARSTVO OBRANE
ZAGREB

UPRAVA ZA MATERIJALNE RESURSE
SEKTOR ZA VOJNU INFRASTRUKTURU
I ZAŠTITU OKOLIŠA
Služba za vojno graditeljstvo i
energetsku učinkovitost

KLASA: 350-02/19-01/132

URBROJ: 512M3-020201-20-1

Zagreb, 29. rujna 2020.

DUBROVAČKO-NERETVANSKA ŽUPANIJA
OPĆINA ZAŽABLJE
Mlinište 24
20353 ZAŽABLJE

PREDMET: Izmjene i dopune PPUO Zažablje,
- očitovanje, dostavlja se

VEZA: Vaš akt KLASA: 350-02/17-01/02, URBROJ:2148/06-20-3
od 17. rujna 2020.

Aktom iz veze predmeta dostavljena je posebna obavijest o održavanju javne rasprave o Prijedlogu Izmjena i dopuna Prostornog plana uređenja Općine Zažablje.

Na temelju odredbi članka 92. Zakona o obrani („Narodne novine“ broj 73/13, 75/15, 27/16, 110/17, 30/18 i 70/19) i Pravilnika o zaštitnim i sigurnosnim zonama oko vojnih lokacija i građevina („Narodne novine“ broj 122/15), nemamo primjedbi na Prijedlog Izmjena i dopuna Prostornog plana uređenja Općine Zažablje.

Na području obuhvata predmetnog plana nema zona posebne namjene niti drugih zahtjeva vezano za zaštitu interesa obrane.

SL/SZ
[Signature]

S poštovanjem,

VODITELJ SLUŽBE

[Signature]
Velimir Anić, dipl.ing.geod.

Dostaviti:

- naslovu
- pismohrana

[Handwritten notes and stamps]
Služba za materijalne resurse
OPĆINA ZAŽABLJE
Mlinište 24
Priloga: 5.10.2020
Klasifikacija: 350-02/17-01/01
512M3-020201-20-13




REPUBLIKA HRVATSKA

MINISTARSTVO PROSTORNOGA UREĐENJA,
GRADITELJSTVA I DRŽAVNE IMOVINE

KLASA: 940-01/19-03/4400

URBROJ: 531-536-03-02-03/03-20-05

Zagreb, 02. listopada 2020.



REPUBLIKA HRVATSKA DUBROVAČKO-NERETVANSKA ŽUPANIJA OPĆINA ZAŽABLJE

Mlišište 24
20353 Mlišište

PREDMET: Izmjene i dopune Prostornog plana uređenja Općine Zažablje
- mišljenje na prijedlog Plana za javnu raspravu - daje se

VEZA: Vaš dopis KLASA: 350-02/17-01/02, URBROJ: 2148/06-20-4 od
17. rujna 2020. godine

Poštovani,

Ministarstvo prostornog uređenja, graditeljstva i državne imovine temeljem članka 9. stavka 1 Zakona o upravljanju državnom imovinom („Narodne Novine“, br.52/18) i članka 101. Zakona o prostornom uređenju („Narodne novine“, br.153/13, 65/17,114/18 i 39/19) u predmetu zahtjeva Općine Zažablje – **daje pozitivno mišljenje Općini Zažablje u Dubrovačko-neretvanskoj županiji na Naert konačnog prijedloga za javnu raspravu IV. Izmjena i dopuna Prostornog plana uređenja Općine Zažablje.**

Temeljem uvida u dostavljenu dokumentaciju (grafičkog i tekstualnog dijela Plana) proizlazi da tržišna vrijednost nekretnina u vlasništvu Republike Hrvatske nije umanjena.

S poštovanjem,

MINISTAR

Darko Horvat




REPUBLIKA HRVATSKA
MINISTARSTVO POLJOPRIVREDE

10000 Zagreb, Ul. grada Vukovara 78, P.P. 1034
Telefon: 61 06 111, Telefax: 61 09 201

KLASA: 350-02/20-01/453
URBROJ: 525-07/0179-20-2
Zagreb, 2. listopada 2020.



19. 10. 2020

350-02/17-01/02

525-07/0179-20-16

DUBROVAČKO-NERETVANSKA ŽUPANIJA
OPĆINA ZAŽABLJE

PREDMET: Prijedlog Izmjena i dopuna Prostornog plana uređenja Općine Vrsi
- Mišljenje, dostavlja se

Vaša Klasa: 350-02/17-01/02
Vaš Ubroj: 2148/06-20-4
Ost: Mlinište, 17.09.2020.
Primljeno: 525-Ministarstvo poljoprivrede 23.09.2020.

Člankom 19. stavkom 1. Zakona o poljoprivrednom zemljištu ('Narodne novine', br. 20/18, 115/18 i 98/19-u daljnjem tekstu: Zakon) propisano je da je prije donošenja Državnog plana prostornog razvoja, prostornog plana županije, odnosno Grada Zagreba, prostornih planova područja posebnih obilježja, prostornog plana velikoga grada, grada ili općine, nositelj izrade citiranog plana dužan pribaviti zahtjeve i mišljenje Ministarstva poljoprivrede. Slijedom navedenoga, a u skladu sa člankom 101. Zakona o prostornom uređenju ('Narodne novine' br. 153/13, 65/17, 114/18 i 39/19) daje se mišljenje na Prijedlog Izmjena i dopuna Prostornog plana uređenja Općine Vrsi (u daljnjem tekstu: Prijedlog plana).

Mišljenje na Prijedlog plana temelji se na dokumentaciji dostupnoj na <https://opcina-zazablje.hr/2020/09/21/javna-rasprava-o-prijedlogu-izmjena-i-dopuna-ppuo-zazablje/> kao i na podacima o širenju građevinskog područja dostavljenim uz dopis od 17.09.2020., Klasa: 350-02/17-01/02, Ubroj: 2148/06-20-4.

Prijedlog plana izraden je temeljem Odluka o izradi Izmjena i dopuna Prostornog plana uređenja Općine Zažablje (Službeni glasnik Dubrovačko-neretvanske županije, broj 10/19). Citiranom odlukom definirani su slijedeći ciljevi izrade Prijedloga plana:

- usklađenje sa propisima, strateškim dokumentima i prostornim planovima višeg reda,
- preispitivanje potrebe gospodarske zone Mlinište,
- provjera mogućnosti smještaja zona ugostiteljsko-turističke namjene (eko sela), te revitalizacije sela Dobranje, Vidonje, Brestica, Kuti, Dželetin i Kopren Do,
- definiranje uvjeta gradnje u tradicionalnim naseljima koji nisu usklađeni sa tradicionalnom tipologijom gradnje i stanjem na terenu,

- proširenje građevinskog područja u naselju Badžula, Brijestica, Kutu, Mlinište, Bijeli Vir, Dobranje i Mislina radi legalizacije objekata.
- utvrđivanje mogućnosti proširenja građevinskih područja naselja s obzirom na postojeću izgrađenost.
- planiranje športsko rekreacijskog centra u naselju Bijeli Vir.
- planiranje športskog igrališta u naselju Mlinište i drugih športskih sadržaja.
- proširenje kolnika postojeće lokalne ceste Bijeli Vir – Dobranje.
- planiranje nerazvrstanih cesta Mlinište-Kopren Do, te Bijeli vir od groblja prema Bobovištu i spoj na lokalnu cestu Bijeli Vir – Dobranje.
- planiranje kanalizacijskog sustava kojim će se obuhvatiti naselja Bijeli Vir, Kosa, Mlinište, Mislina i Badžula.
- planiranje vodopskrbnih sustava za naselja Dobranje, Vidonje i Kutu.

Prijedlogom plana utvrđeno je građevinsko područje naselja površine 41,84 ha kao i građevinska područja izvan naselja ukupne površine 33,22 ha. Navedene površine uključuju, između ostalih i slijedeće izmjene i dopune:

- površine za iskorištavanje mineralnih sirovina (E3) - postojeće eksploatacijsko polje tehničkog-građevnog kamena Bijeli Vir povećana je na maksimalnih 25,74 ha.
- građevinsko područje naselja površine 1,62 ha za inicijativu agro etno parka 'Žabac'.
- građevinska područja naselja su ažurirana jer su postojeće kuće koje su bile izvan građevinskog područja naselja uvrštene u građevinsko područje naselja, dijelovi neizgrađenog dijela građevinskog područja na kojima su izgrađene kuće su stavljene u izgrađeni dio građevinsko područje naselja, dijelovi građevinskog područja naselja koji nisu pogodni za gradnju isključeni su iz građevinskog područja naselja.
- građevinska područja naselja proširena su prema zahtjevima.
- određena je zona sportsko-rekreacijske namjene-sportsko igralište (R4) Bobovište (Bijeli Vir) površine 1,0 ha.
- određena je zona sportsko-rekreacijske namjene-sportsko igralište (R4) Mlinište površine 0,12 ha.
- dana je mogućnost uređenja sportsko-rekreacijskih igrališta na otvorenom izvan građevinskog područja, i
- ostalo.

Nadalje, Prijedlogom plana na području Općine Zažablje utvrđeno je poljoprivredno zemljište isključivo osnovne namjene ukupne površine 658,15 ha od čega je vrijedno obrađivo poljoprivredno zemljište (P2) površine 407,75 ha, a obrađivo poljoprivredno zemljište (P3) površine 250,40 ha. Pregledom tabličnog prikaza širenja građevinskog područja koji je priložen uz dopis od 17.09.2020., Klasa: 350-02/17-01/02, Urbroj: 2148/06-20-4 evidentno je da se građevinsko područje namjerava širiti na pojedine katastarske čestice poljoprivrednog zemljišta P2 kategorije u k.o. Vidonje i k.o. Dobranje.

Slijedom navedenoga, upućuje se na primjenu članka 22. stavka 3. Zakona koji propisuje da se osobito vrijedno poljoprivredno zemljište (P1 kategorija) i vrijedno poljoprivredno zemljište (P2 kategorija) izvan granica građevinskog područja ne može koristiti u nepoljoprivredne svrhe osim kada su zadovoljeni najmanje jedan od slijedećih uvjeta: nema niže vrijednoga poljoprivrednog zemljišta, kada je utvrđen interes za izgradnju objekata koji se prema posebnim propisima grade izvan građevinskog područja i pri gradnji gospodarskih građevina namijenjenih isključivo za poljoprivrednu djelatnost i preradu poljoprivrednih proizvoda.

Pregledom tabličnog prikaza širenja građevinskog područja koji je priložen uz dopis od 17.09.2020., Klasa: 350-02/17-01/02, Urbroj: 2148/06-20-4 evidentno je da se građevinsko


područje namjerava širiti na pojedine katastarske čestice poljoprivrednog zemljišta u vlasništvu države.

Slijedom navedenoga, upućuje se na primjenu članka 29. stavke 1. i 2. Zakona kojima je uređeno da se poljoprivrednim zemljištem u vlasništvu države raspolaže na temelju Programa raspolaganja te da Program raspolaganja donosi općinsko ili gradsko vijeće za svoje područje na prijedlog načelnika odnosno gradonačelnika uz prethodno mišljenje županije i suglasnost Ministarstva poljoprivrede. Nadalje, člankom 30. stavkom 1. Zakona propisano je da se Programom raspolaganja mogu jednokratno planirati površine poljoprivrednog zemljišta u vlasništvu države za ostale namjene i to maksimalno do 5% ukupne površine poljoprivrednog zemljišta u vlasništvu države na području općine ili grada. Također, ukazuje se na članak 101. stavak 5. Zakona koji propisuje da Program raspolaganja donosi upravni odjel županije nadležan za poljoprivredu uz suglasnost Ministarstva poljoprivrede ako je istekao rok propisan stavkom 4. članka 101.

S obzirom da Program raspolaganja za Općinu Zažablje nije dobio suglasnost Ministarstva poljoprivrede, površine poljoprivrednog zemljišta u vlasništvu države ne mogu se uvrstiti u građevinsko područje. Nakon što se uz suglasnost Ministarstva poljoprivrede donese Program raspolaganja za Općinu Zažablje, biti će moguće uvrstiti poljoprivredno zemljište u vlasništvu države u građevinsko područje isključivo uz uvjet da su zadovoljene sve pretpostavke propisane Zakonom.

Člancima 35. i 36. Odredbi za provođenje Prijedloga plana (u daljnjem tekstu: Odredbe) propisano je što je moguće graditi na zemljištu izvan građevinskog područja. **Sadržaj članaka Odredbe koji uređuje uvjete i način gradnje na poljoprivrednom zemljištu izvan građevinskog područja potrebno je propisati tako da se onemogući prekomjerna i neodgovarajuća izgradnja.**


POMOĆNIK MINISTRICE
izr. prof. dr. sc. Krunoslav Karalić



HRVATSKE VODE
VODNOCOSPODARSKI ODJEL
ZA SLIVOVE JUŽNOG JADRANA
21000 Split, Vukovarska 35

Telefon: 021 / 309 400

Telefax: 021 / 309 491

KLASA: 350-02/19-01/0000357

URBROJ: 374-24-1-20-4

Datum: 05.10.2020.g.

DUBROVAČKO-NERETVANSKA ŽUPANIJA
OPĆINA ZAŽABLJE ✓

PREDMET: Izmjene i dopune Prostornog plana uređenja Općine Zažablje: očitovanje na prijedlog plana, javna rasprava

Veza: Vaš zahtjev Klasa:350-02/17-01/02, Urbroj:2148/06-20-3 od 17.09.2020.g., zaprimljeno 23.09.2020.g.

Uvidom u dostavljeni prijedlog za javnu raspravu Izmjene i dopune Prostornog plana uređenja Općine Zažablje (izrađivač Akteracija d.o.o. Zagreb), objavljenog na web stranici Općine, Hrvatske vode su utvrdile kako su u istom predviđena rješenja vodoopskrbe, zaštite od štetnog djelovanja voda i zaštite voda od onečišćenja kroz realizaciju sustava odvodnje i objekata za pročišćavanje, kao i odredbe za provođenje plana, uglavnom usklađeni su sa planskim dokumentima upravljanja vodama.

Obzirom da je vodoopskrbni sustav na području Općine u nadležnosti tvrtke Metković d.o.o. iz Metkovića, prije prihvaćanja Plana treba ishoditi njihovo pozitivno mišljenje na predviđena rješenja vodoopskrbe.

Također, kako nadležno općinsko tijelo nije imenovalo komunalnu tvrtku u čijoj će nadležnosti biti razvoj te korištenje sustava za odvodnju, pročišćavanje i dispoziciju sanitarnih otpadnih voda na području Općine Zažablje, prije prihvaćanja Plana treba ishoditi pozitivno mišljenje nadležne općinske službe na predviđena rješenja problematike odvodnje otpadnih voda.

Mišljenja smo da je prijedlog za javnu raspravu Izmjene i dopune Prostornog plana uređenja Općine Zažablje sukladan sa planskim dokumentima upravljanja vodama, prema članku 39. Zakona o vodama (NN 65/19).

S poštovanjem,


Direktor
Irina Putica, dipl.ing.građ.

Dostava:

1. 24 - 1

2. Pismohrana



075590527

Zavod za prostorno uređenje
Dubrovačko-neretvanske županije
Dubrovnik, Petilovrijenci 2
Tel: 322-800, fax: 321-055
e-mail: zspudnz@zspudnz.hr

Klasa: 350-02/19-02/01
Urbroj: 2117/1-21/01-19-05

Dubrovnik, 19. listopada 2020.

Općina Zažablje
Mlinište 24
20353 Mlinište

**Predmet: Prijedlog Izmjena i dopuna prostornog plana uređenja Općine Zažablje
- primjedbe, daju se**

Poštovani,

sukladno vašoj posebnoj pisanoj obavijesti o javnoj raspravi o Prijedlogu Izmjena i dopuna prostornog plana uređenja Općine Zažablje (u daljnjem tekstu: Prijedlog plana) KLASA: 350-02/17-01/02, URBROJ: 2148/06-20-3 od 17. rujna 2020. dostavljamo vam naše primjedbe kako slijedi:

Tekstualni dio:

1.

Članak 3.

Stavak 2) promijeniti tako da glasi:

2) Plan obuhvaća područje Općine Zažablje unutar kojeg se nalazi šest (6) statističkih naselja:

- Badžula (zaseoci: Badžula, Crnčević, Galovi, Kutl, M. Brestica, Soče i Trojavina),
- Bijeli Vir (zaseoci: Bijeli Vir, Bobovište, Dangube, Obradović, Špile i Sršen),
- Dobranje (zaseoci: Dobranje, Koloperići, Medići, Pribojci, Sankovići i Stražići),
- Mislina (zaseoci: Mislina i Ostojić),
- Mlinište (zaseoci: Dželetini, Kosa, Mlinište, Perleta, Podine, Postolić i Pretežina)
- Vidonje (zaseoci: Galovići, Goračići, Reljinovac, Ružin Do i Vidonje).

2.

Članak 4.

Stavak 1), alineja 5,

izbrisati riječi „ili zaobljene“.

3.

Članak 7.

U stavku 2) podstavak a) izbrisati riječi „i Ž-6270“

4.

Poglavlje 2.2. Građevinska područja naselja nije obrađeno na odgovarajući način.

Naime, za područje Općine Zažablje izrađena je Konzervatorsko-krajobrazna studija „Smjernice za integralnu zaštitu ruralnih krajolika i održivi razvoj turizma delte rijeke Neretve“ na projektu CO-EVOLVE (u daljnjem tekstu : Smjernice) koja je detaljno analizirala naselja u Općini Zažablje, a naročito selo Vidonje kao primjer očuvanog tradicijskog sela. Kao rezultat ove sveobuhvatne analize su proizišle smjernice za gradnju u tim naseljima. Stoga je potrebno odredbe za gradnju prilagoditi na način da postoje posebno odredbe za novu gradnju i posebno odredbe za gradnju u tradicijskim zaseocima i to:

- Odredbe u Člancima od 8. do 33. bi vrijedile za naselja u kojima se dozvoljava nova gradnja
- cijelo poglavlje „6.2.1. Tradicijska naselja“ uklopiti u poglavlje „2.2. Građevinska područja naselja“ kao posebne odredbe za gradnju u tradicijskim zaseocima.

5.

Članak 14.

U stavku 1. potrebno je riječ „4-10“ zamijeniti sa „4- 6“ te definirati da je višestambene građevine moguće graditi samo u naseljima gdje je moguća Nova gradnja.

Potrebno je odrediti da stambeno-poslovne i poslovne građevine moguće graditi samo u naseljima u kojima je moguća nova gradnja.

6.

Članak 26.

Stavak 1) Odrediti katnost za stambenu građevinu za individualno stanovanje (slobodnostojeća, dvojna/poluugrađena i građevina u nizu) Po+S/P+2 (podrum + suteren ili prizemlje + 2 kata) ili Po+S/P+1+Pk (podrum + suteren ili prizemlje + kat + potkrovlje), a najveća dozvoljena visina stambene građevine je 9 m.

Stavak 2) Odrediti katnost za stambeno-poslovnu i poslovnu građevinu Po+S/P+2 (podrum + suteren ili prizemlje + 2 kata) a najveća dozvoljena visina stambeno-poslovne i poslovne građevine je 9 m.

Dodati novi **stavak 3)** u kojem navesti da se preporuča gradnja punog kata umjesto potkrovlja, sukladno tradicijskoj gradnji bez krovnih kućica.

7.

Dodati novi **Članak 26a.** koji glasi:

“1) Na poplavnim područjima se svaki objekt mora projektirati i svakodnevno koristiti na način kojim neće biti ugrožen i na kojem neće doći do većih šteta od plavljenja (izbjegavanje izgradnje podruma, izdizanje prve etaže objekta iznad potencijalno poplavnih kota, smještaj svih vrijednijih sadržaja u gornjim etažama, u najnižim etažama smještaj sadržaja koji plavljenjem neće biti oštećeni i koji se mogu brzo evakuirati).

2) Za planirane namjene eko-etno parka i restorana u okviru GP naselja (Bađula) koji su zbog atraktivnost smješteni na niskim kotama uz obalu kanala dopuštena je gradnja objekata, streha i nadstrešnica od prirodnih materijala (npr. drvo, trstika, platno ...) koje je moguće lako zamijeniti ukoliko dođe do visokih voda jer bi nasipanje uništilo karakter lokacije.”

8.

Članak 43.

Stavak 2) potrebno je ograničiti maksimalni kapacitet hotela do 30 kreveta.

Stavak 3) potrebno je točno navesti u kojim naseljima je moguća gradnja kampa.

Dodati novi stavak 4) u kojem će se definirati uvjeti za gradnju etno parka, izletišta i sl.

9.

Iza Članka 35. potrebno je prebaciti poglavlje „3.1. Gospodarske djelatnosti unutar građevinskih područja naselja“ te podpoglavljima „3.1.1. Proizvodna i poslovna namjena“ i „3.1.2. Ugostiteljsko-turistička namjena“ u kojem je u Članku 43. u stavku 2) potrebno ograničiti kapacitet hotela na 30 ležajeva.

Također je potrebno dodati novo poglavlje „Športsko-rekreacijska namjena“ te definirati uvjete za gradnju za ovu namjenu (R4 Mlinište).

10.

Članak 45.

Stavak 2), alineja 2, sportsko igralište (R4) Mlinište površine 0,12 ha nije zona izdvojene namjene izvan naselja, stoga ju je potrebno odrediti kao sportsko-rekreacijsku namjenu unutar građevinskog područja naselja.

11.

Članak 50.

Potrebno je korigirati najmanju površinu na kojoj se mogu graditi vinogradarske kuće na 1,0 ha, te najveću građevinsku (bruto) površinu na 100 m².

12.

Članak 53.

Potrebno je izbaciti stavak 2) jer se odnosi na dio eksploatacijskog polja koji se nalazi u Gradu Metkoviću.

13.

Članak 58.

Stavak 24) sukladno Odredbi 54b-11. iz PPDNŽ, potrebno je detaljnije definirati buduće namjene za stare ruševne objekte (škole u Vidonjama i Dobranju, vojne objekte i slično).

54b-11. Omogućava se prenamjena objekata izvan građevinskog područja bivših škola i željezničkih postaja iz austrijskog perioda, napuštenih vojnih objekata (vojarne, skladišta, potkopi, tuneli, bunker, bitnice i napuštenih privrednih objekata na području Dubrovačko-neretvanske županije u turističke i javne namjene koje će se detaljnije planirati u PPUO/G.

Npr. „Omogućava se prenamjena objekata unutar i izvan građevinskog područja bivših škola iz austrijskog perioda te napuštenih vojnih objekata u turističke i javne namjene (turistička agencija, edukativni sadržaji, istraživački centar itd.)“.

14.

Članak 82.

Stavak 1) u zadnjoj alineji spominje se izrada UPU-a, međutim izrada UPU-ova nije predviđena PPUO.

15.

Članak 86.

Stavak 2), 3), 10), 13) i 15) potrebno je naglasiti da je Konzervatorsko-krajobrazna studija koja se spominje u ovim stavcima već izrađena („Smjernice za integralnu zaštitu ruralnih krajolika i održivi razvoj turizma delte rijeke Neretve“ na projektu CO-EVOLVE.)

16.

Članak 89.

Stavak 6) potrebno je riječi „predlažu se“ zamijeniti riječima „štite se“.

17.

Poglavlje 6.2.1. Tradicijska naselja i Članke 90. – 96.

Potrebno je prebaciti u poglavlje „2.2. Građevinska područja naselja“.

Članak 90, Stavak 2) potrebno je izbrisati.

18.

Izvod iz Smjernica za integralnu zaštitu ruralnih krajolika i održivi razvoj turizma delte rijeke Neretve na projektu CO-EVOLVE koji se odnose na Općinu Zažablje staviti kao obvezan prilog Plana.

Grafički dio

19.

Kartografski prikaz 1. Koristenje i namjena prostora

- sportsko igralište (R4) Mlinište površine 0,12 ha označiti kao sportsko-rekreacijsku namjenu unutar građevinskog područja naselja.
- ukinuti smještaj građevine za obradu građevnog otpada na dijelu eksploatacijskog polja Bijeli vir jer se radi o zoni vađenja kamena. Predmetna namjena bi se eventualno mogla smjestiti na dijelu eksploatacijskog polja u Gradu Metkoviću gdje su smještena postrojenja za obradu kamena. Međutim, napominjemo da je Grad Metković već planirao ovu namjenu unutar zone odlagališta otpada Dubravica.
- Označiti namjene “etno park, izletišta” na području Badžule kao rekreacijsku namjenu s ugostiteljskim sadržajima unutar naselja (bez gradnje smještajnih kapaciteta ili stambenih objekata budući da su to uglavnom poplavna područja atraktivna kao izletišta). Potrebno preispitati obuhvat tog građevinskog područja koji sada obuhvaća i vodene površine.
- ucrtati cestu kroz naselje Vidonje kao „ostale ceste“
- predlažemo ucrtati veće vodene površine u naseljima Bijeli Vir, Mislina, Mlinište, Kosa ...

20.

Kartografski prikaz 2.1. Infrastrukturni sustavi i mreže - Promet

- ucrtati cestu kroz naselje Vidonje kao „ostale ceste“

21.

Kartografski prikaz 3.3. Uvjeti za korištenje, uređenje i zaštitu prostora - PODRUČJA POSEBNIH OGRANIČENJA U KORIŠTENJU

- dodati u tumač znakovlja nazive pojedinih osobito vrijenih predjela – kulturnih i prirodnih krajolika te njihovu oznaku s kartografskog prikaza radi bolje čitljivosti plana
- dodati oznaku za asocijativni krajolik Delte Neretve koji obuhvaća cijelo područje Općine

22.

Kartografski prikazi 4.1. Građevinsko područje naselja Mlinište

- sportsko igralište (R4) Mlinište označiti kao sportsko-rekreacijsku namjenu unutar građevinskog područja naselja.

23.

Kartografski prikazi 4.4. Građevinsko područje naselja Vidonje

- ucrtati cestu kroz naselje Vidonje kao „ostale ceste“
- ne proširivati građevinsko područje ruševne škole iz austrijskog perioda na susjedne čestice radi neslaganja katastra sa stvarnim stanjem. Na istom kartografskom prikazu prikazati i DOF s pravilno preklopljenim katastrom na kojem onda prikazati stvarni položaj građevinskog područja napuštene škole.

24.

Kartografski prikazi 4.6. Građevinsko područje naselja Badžula

Kartografski prikaz 4.3. Građevinska područja naselja Mislina

- Označiti namjene "etno park, izletišta" na području Badžule kao rekreacijsku namjenu s ugostiteljskim sadržajima unutar naselja (bez gradnje smještajnih kapaciteta ili stambenih objekata budući da su to uglavnom poplavna područja atraktivna kao izletišta). Naime, bilo kakva čvrsta gradnja za smještajne kapacitete ili stambene objekte zahtijevala bi nasipanje terena radi sigurnosti od poplava. Smatramo potrebnim preispitati obuhvat tog građevinskog područja koji sada obuhvaća vodene površine.

S poštovanjem,

 RAVNATELI
Marina Oreb
mr. sc. Marina Oreb

4.5. Dokaz o dostavi posebnog poziva

Hrvatska pošta
 Croatian Post Inc. | Republika Hrvatska

ADVICE of receipt/of delivery/of payment
 POVRATNICA — Obavijest o prijmu/uručenju/isplati

P-21/CN 07

Office of posting Prijava poštom: 20353	Date Datum: 22.09.2020
Address of the item Prevaliti poštom: DNE Prijemnici 2 20.000 DUBROVNIK	
Nature of the item/Vrsta poštom: Registered Letter Preporučeno Value Shipment Vrijedna poštom	
No. of item Br. poštom: 20353	
Meets on a designation Ispružava se na određitu	
The item mentioned Gođe navedeno: Delivered isporučeno: 22.09.2020	
Signature Datum i potpis: [Signature]	

AR

On postal service
Poštansku službu

Stamp of the office returning the advice
Obrasci za poštansku službu
koji vraća obrasci

Return to
Vraća:

Name Ime i prezime ili naziv firme	OPĆINA ŽAZARJE
Street and No. Ulica i br.	MILINIŠTE 24
Locality and country Mjesto i država	20353 MILINIŠTE
KLASA: 350-02/17-01/02 IDPAU02 URBROJ: 2148/06-20-3 - javna rasprava	

* The advice may be signed by the addressee or, if the regulations of the country of destination so provide, by another authorized person.
* Ovu obavijest može potpisati primačnik ili, ako to propisi određene države dopuštaju, druga osoba koja može isporučiti određenu poštomsku uslugu.

Oct. 23 2020 752016 Hrvatska pošta

Hrvatska pošta
 Croatian Post Inc. | Republika Hrvatska

ADVICE of receipt/of delivery/of payment
 POVRATNICA — Obavijest o prijmu/uručenju/isplati

P-21/CN 07

Office of posting Prijava poštom: 20353	Date Datum: 22.09.2020
Address of the item Prevaliti poštom: DNE Javna rasprava 16 20.000 DUBROVNIK	
Nature of the item/Vrsta poštom: Registered Letter Preporučeno Value Shipment Vrijedna poštom	
No. of item Br. poštom: 20353	
Meets on a designation Ispružava se na određitu	
The item mentioned Gođe navedeno: Delivered isporučeno: 20	
Signature Datum i potpis: 24.09.20 [Signature]	

AR

On postal service
Poštansku službu

Stamp of the office returning the advice
Obrasci za poštansku službu
koji vraća obrasci

Return to
Vraća:

Name Ime i prezime ili naziv firme	OPĆINA ŽAZARJE
Street and No. Ulica i br.	MILINIŠTE 24
Locality and country Mjesto i država	20353 MILINIŠTE
KLASA: 350-02/17-01/02 IDPAU02 - URBROJ: 2148/06-20-3 / javna rasprava	

* The advice may be signed by the addressee or, if the regulations of the country of destination so provide, by another authorized person.
* Ovu obavijest može potpisati primačnik ili, ako to propisi određene države dopuštaju, druga osoba koja može isporučiti određenu poštomsku uslugu.

Oct. 23 2020 752016 Hrvatska pošta

Office of posting Mjesto odjave poštom	20353	Date Datum	22.09.2020.
Address of the item Preporučeno na	DN 2 Upravni odjel za zaštitu okoliša i prirode Ulica Koprivnička 16 20 000 ŠIBOVNIK		
Nature of the item/Vrsta pošiljke		Value Statement Vrijednosnica	
<input type="checkbox"/> Registered Letter Preporučeno pismo	<input type="checkbox"/> Registered Parcel Preporučena paketa	<input type="checkbox"/> Registered Letter Preporučeno pismo	<input type="checkbox"/> Registered Parcel Preporučena paketa
N. of item Br. predmeta		AR REF 76697902	
<input type="checkbox"/> Delivery order Dostavnica		Amount Iznos	
Meets on a destination/Ispunjava se na odredištu		Date Datum	
The item mentioned above has been duly Cijeli predmet iznad je ispravno ispunjen		2.0	
Signature Potpis		[Signature]	

AR

On postal service
Poštanska služba

Stamp of the office returning the advice
Čeka se pečat poštanske službe koja vraća obavijest

Return to
Vraća se

Name Ime (početni i prezime)	OPĆINA ZAŽABLJE
Street and no. Ulica i št.	MILINIŠTE 24
Locality and country Mjesto i država	20353 MILINIŠTE
KLASA: 320-017-01/02 URADNO: 202006-20-3	ID: P1012

The advice may be signed by the addressee or, if the regulations of the country of destination so provide, by another authorized person.
Ova obavijest može potpisati adresat ili, ako to propisi određene države predviđaju, druga osoba koja je ovlaštena obaviti dostavu predmeta na odredištu.

Office of posting Mjesto odjave poštom	20353	Date Datum	22.09.2020.
Address of the item Preporučeno na	KONSERVATORIJ ODJEL RASKIČENI 7 20 000 ŠIBOVNIK		
Nature of the item/Vrsta pošiljke		Value Statement Vrijednosnica	
<input type="checkbox"/> Registered Letter Preporučeno pismo	<input type="checkbox"/> Registered Parcel Preporučena paketa	<input type="checkbox"/> Registered Letter Preporučeno pismo	<input type="checkbox"/> Registered Parcel Preporučena paketa
N. of item Br. predmeta		AR REF 76697902	
<input type="checkbox"/> Delivery order Dostavnica		Amount Iznos	
Meets on a destination/Ispunjava se na odredištu		Date Datum	
The item mentioned above has been duly Cijeli predmet iznad je ispravno ispunjen		2.0	
Signature Potpis		[Signature]	

AR

On postal service
Poštanska služba

Stamp of the office returning the advice
Čeka se pečat poštanske službe koja vraća obavijest

Return to
Vraća se

Name Ime (početni i prezime)	OPĆINA ZAŽABLJE
Street and no. Ulica i št.	MILINIŠTE 24
Locality and country Mjesto i država	20353 MILINIŠTE
KLASA: 320-017-01/02 URADNO: 202006-20-3	ID: P1012

The advice may be signed by the addressee or, if the regulations of the country of destination so provide, by another authorized person.
Ova obavijest može potpisati adresat ili, ako to propisi određene države predviđaju, druga osoba koja je ovlaštena obaviti dostavu predmeta na odredištu.

Office of posting Priglasni postarni uređ	20353	Date Datum	22.09.2020
Address of the item Primatelj pošiljke	HRVATSKE VOJNE "JUNI JUDICAN" VUKOVARSKA 25		
Nature of the item/Vrsta pošiljke	31000 EP111		
Registered/Letter Pro namenu/Pismo	Value Shipment Vrijednosna pošiljka	Amount Iznos	
Postal parcel Preporučena	Amount Iznos	Amount Iznos	
Insured letter Osigurano	Nbr of item Br. predmeta		
Money order Upisnica	Amount Iznos	Amount Iznos	
Meets on a destination/ispunjava se na odreditu			
The item mentioned above has been duly Gornje navedeni predmet ispunjava se na odreditu			
delivered uručeno je	paid isplaćeno je	Date Datum	
<input type="checkbox"/>	<input type="checkbox"/>	20	
Signature Datum i potpis			

On postal service
Poštinska služba

Stamp of the office returning the advice
Obrasci za poštarskog uređ
na vrata obavijest

AR

Return to
Vratiti

Name Ime i prezime ili naziv tvrtke	OPĆINA ŽAZABJE
Street and nr Ulica i br.	MLINIŠTE 26
Locality and country Mjesto i država	20353 MLINIŠTE
Klasični: 350-02/A-0102 Kodovi: 20353-02-3	
IDPPU02	

To be filled in by the sender
Ispunjava pošiljalac

* The advice may be signed by the addressee or, if the regulations of the country of destination so provide, by another authorized person.
* Ovu obavijest može potpisati primatelj ili, ako to dopušta odredbe države destinacije, druga osoba čija osoba ili zaposlenik određeni poštarskog uređ.

Office of posting Priglasni postarni uređ	20353	Date Datum	22.09.2020
Address of the item Primatelj pošiljke	MINISTARSTVO OBRANE RH SUŠKO ZA PROJEKTOVANJE I ZAŠTITU OKOLIŠA SARAJEVAČKI 10000 ZAGREB		
Nature of the item/Vrsta pošiljke	31000 EP111		
Registered/Letter Pro namenu/Pismo	Value Shipment Vrijednosna pošiljka	Amount Iznos	
Postal parcel Preporučena	Amount Iznos	Amount Iznos	
Insured letter Osigurano	Nbr of item Br. predmeta		
Money order Upisnica	Amount Iznos	Amount Iznos	
Meets on a destination/ispunjava se na odreditu			
The item mentioned above has been duly Gornje navedeni predmet ispunjava se na odreditu			
delivered uručeno je	paid isplaćeno je	Date Datum	
<input type="checkbox"/>	<input type="checkbox"/>	20192020	
Signature Datum i potpis			

On postal service
Poštinska služba

Stamp of the office returning the advice
Obrasci za poštarskog uređ
na vrata obavijest

AR

Return to
Vratiti

Name Ime i prezime ili naziv tvrtke	OPĆINA ŽAZABJE
Street and nr Ulica i br.	MLINIŠTE 26
Locality and country Mjesto i država	20353 MLINIŠTE
Klasični: 350-02/A-0102 Kodovi: 20353-02-3	
IDPPU02	

To be filled in by the sender
Ispunjava pošiljalac

* The advice may be signed by the addressee or, if the regulations of the country of destination so provide, by another authorized person.
* Ovu obavijest može potpisati primatelj ili, ako to dopušta odredbe države destinacije, druga osoba čija osoba ili zaposlenik određeni poštarskog uređ.

Office of posting Priglasni poštanski ured	20253	Date Dat. prijm.	22.09.2020
Address of the item Prezast./prezast.			
MINISTARSTVO TURIZMA Prisavlje 14 10000 ZAGREB			
Nature of the item/Vrsta pošiljke			
<input type="checkbox"/> Registered Letter Prisiljena Pošta	<input type="checkbox"/> Value Shipment Vrijednosna pošiljka		
<input type="checkbox"/> Postal parcel Poštanska pošiljka	Amount Iznos		
<input checked="" type="checkbox"/> AR RF 79 616 925 1 HR			
<input type="checkbox"/> Money order Uplatnica			
Meets on a destination/Ispunjava se na odredištu			
The item mentioned above has been duly Gore navedena pošiljka			
<input type="checkbox"/> delivered uručena je	<input checked="" type="checkbox"/> paid plaćeno	Date Datum	20
Signature* Datum i potpis*			
 MINISTARSTVO TURIZMA I SPORTA 10002 ZAGREB, Prisavlje 14			

* The advice may be signed by the addressee or, if the regulations of the country of destination so provide, by another authorized person.
* Ovu obavijest može potpisati primaatelj ili, ako to propisi odredišne države dopuštaju, druga ovlaštena osoba iz zapečaćenih odredišnih poštanskih ureta.

On postal service
Poštanska služba

AR

Stamp of the office returning the advice
Obrasci Pošte potpisivanja vrata
kopirajte ovdje

Return to Vratiti	Name Ime i prezime primaoca vrata	OPĆINA ŽAZABJE
	Street and N° Ulica i br.	MLINIŠTE 24
	Locality and country Mjesto i država	20253 MLINIŠTE
	KLASA: 350-0214-0102 URBEG: 8168/06-00-3	10PPV02

To be filled in by the sender
Ispunjava primaatelj

Oct. 26 number: 75/2016

Hrvatska pošta

Office of posting Priglasni poštanski ured	20253	Date Dat. prijm.	22.09.2020
Address of the item Prezast./prezast.			
MINISTARSTVO GOSPODARSTVA REPUBLIKE HRVATSKE SEKTOR ZA NAČELOVNO VLADU GOSPODARSTVA I 10000 ZAGREB			
Nature of the item/Vrsta pošiljke			
<input type="checkbox"/> Registered Letter Prisiljena Pošta	<input type="checkbox"/> Value Shipment Vrijednosna pošiljka		
<input type="checkbox"/> Postal parcel Poštanska pošiljka	Amount Iznos		
<input checked="" type="checkbox"/> AR RF 79 616 926 5 HR			
<input type="checkbox"/> Money order Uplatnica			
Meets on a destination/Ispunjava se na odredištu			
The item mentioned above has been duly Gore navedena pošiljka			
<input type="checkbox"/> delivered uručena je	<input type="checkbox"/> paid plaćeno	Date Datum	23-09-2020
Signature* Datum i potpis*			
 MINISTARSTVO GOSPODARSTVA REPUBLIKE HRVATSKE			

* The advice may be signed by the addressee or, if the regulations of the country of destination so provide, by another authorized person.
* Ovu obavijest može potpisati primaatelj ili, ako to propisi odredišne države dopuštaju, druga ovlaštena osoba iz zapečaćenih odredišnih poštanskih ureta.

On postal service
Poštanska služba

AR

Stamp of the office returning the advice
Obrasci Pošte potpisivanja vrata
kopirajte ovdje

Return to Vratiti	Name Ime i prezime primaoca vrata	OPĆINA ŽAZABJE
	Street and N° Ulica i br.	MLINIŠTE 24
	Locality and country Mjesto i država	20253 MLINIŠTE
	KLASA: 350-0214-0102 URBEG: 8168/06-00-3	10PPV02

To be filled in by the sender
Ispunjava primaatelj

Oct. 26 number: 75/2016

Hrvatska pošta

Office of posting Pisarnica poštarstva	20353	Date Datum	22.09.2020
Address of the item Preuzeti poštom	MUP Služba civilne zaštite Lisčfensteinov put 31 20000 DUBROVNIK		
Nature of the item/Vrsta pošiljke			
<input type="checkbox"/> Registered Letter Poznatim Primom	<input type="checkbox"/> Value Statement Vrijednosna pošiljka		
<input type="checkbox"/> Postal parcel Preporučena	<input type="checkbox"/> Amount Iznos		
<input type="checkbox"/> Insured letter Osigurani list			
<input type="checkbox"/> Parcel Paket			
N° of item Br. pošiljke			
<input type="checkbox"/> Money order Upisnica			
Amount Iznos			
Meets on a destination/ispunjava se na odredištu			
The item mentioned above has been duly Izjava navedena iznad je ispravno delivered uručena je			
<input type="checkbox"/> delivered uručena je		<input type="checkbox"/> paid plaćeno	
Signature Datum i potpis		24.09.2020 [Signature]	

On postal service
Poštarska služba

Stamp of the office returning the advice
Otvoriti type poštarskog uređa koj treba otvoriti

Return to
Vratiti

Name
Ime i prezime/ime i prezime
OPĆINA ŠARŽIJE

Street and N°
Ulica i br.
MILINIŠTE 24

Locality and country
Mjesto i država
20353 MILINIŠTE

KLASICA: 350-02/P-01/02
UPISNICA: 0148/06-20-3 10PPU02

The advice may be signed by the addressee or, if the regulations of the country of destination so provide, by another authorized person.
Ova obavijest može potpisati primaatelj ili, ako to propisuje određene države ili države, druga ovlaštena osoba ili zaposlenik odgovarajućeg poštarskog uređa.

Office of posting Pisarnica poštarstva	20353	Date Datum	22.09.2020
Address of the item Preuzeti poštom	MUP dr. Ante Starčević 13 20000 DUBROVNIK		
Nature of the item/Vrsta pošiljke			
<input type="checkbox"/> Registered Letter Poznatim Primom	<input type="checkbox"/> Value Statement Vrijednosna pošiljka		
<input type="checkbox"/> Postal parcel Preporučena	<input type="checkbox"/> Amount Iznos		
<input type="checkbox"/> Insured letter Osigurani list			
<input type="checkbox"/> Parcel Paket			
N° of item Br. pošiljke			
<input type="checkbox"/> Money order Upisnica			
Amount Iznos			
Meets on a destination/ispunjava se na odredištu			
The item mentioned above has been duly Izjava navedena iznad je ispravno delivered uručena je			
<input type="checkbox"/> delivered uručena je		<input type="checkbox"/> paid plaćeno	
Signature Datum i potpis		24-09-2020 [Signature]	

On postal service
Poštarska služba

Stamp of the office returning the advice
Otvoriti type poštarskog uređa koj treba otvoriti

Return to
Vratiti

Name
Ime i prezime/ime i prezime
OPĆINA ŠARŽIJE

Street and N°
Ulica i br.
MILINIŠTE 24

Locality and country
Mjesto i država
20353 MILINIŠTE

KLASICA: 350-02/P-01/02
UPISNICA: 0148/06-20-3 10PPU02

The advice may be signed by the addressee or, if the regulations of the country of destination so provide, by another authorized person.
Ova obavijest može potpisati primaatelj ili, ako to propisuje određene države ili države, druga ovlaštena osoba ili zaposlenik odgovarajućeg poštarskog uređa.

Office of posting Prijamni postanski uređaj	20353	Date Datum	22.09.2020
Address of the item Prijamni poštom	HRVATSKA BUNA d.o.o. Kralja Zvonimira 35/3 81000 SPAT		
Nature of the item/Vrsta poštom			
<input type="checkbox"/> Registered Letter Pisano pismo	<input type="checkbox"/> Value Shipment Vrijednija poštom		
<input type="checkbox"/> Postal parcel Poštovana	<input type="checkbox"/> Insured letter Osigurano pismo		
<input type="checkbox"/> Money order Upisnica	Amount Iznos		
Meets on a destination/Ispunjava se na određitu			
The item mentioned above has been duly Dio navedene poštom			
<input type="checkbox"/> delivered uručena je	<input type="checkbox"/> paid isplaćena je	Date Datum 22.09.2020	
Signature* Datum i potpis			
			

* The advice may be signed by the addressee or, if the regulations of the country of destination so provide, by another authorized person.
* Dio obavijesti može potpisati primaatelj ili, ako to propisi određene države dopuštaju, druga ovlaštena osoba ili zastupnik određene poštanske uređaja.



On postal service
Poštanska služba

Stamp of the office returning the advice
Obrasci žiga poštanske uređaja
koji vraća obavijest

Return to Vratiti	Name Ime i prezime ili naziv tvrtke	OPĆINA ŽAZARJE
	Street and N° Ulica i br.	MUNISTE 24
	Locality and country Mjesto i država	80353 MUNISTE
	Message: 350-02/A-01/02 Ubrizg: 8100-20-3	10 PDU02

To be filled in by the sender
Ispunjava poštom

Office of posting Prijamni postanski uređaj	20353	Date Datum	22.09.2020
Address of the item Prijamni poštom	HRVATSKA BUNA d.o.o. SUMARBA NIŠTOVIĆ SPATSKO 44		
Nature of the item/Vrsta poštom			
<input type="checkbox"/> Registered Letter Pisano pismo	<input type="checkbox"/> Value Shipment Vrijednija poštom		
<input type="checkbox"/> Postal parcel Poštovana	<input type="checkbox"/> Insured letter Osigurano pismo		
<input type="checkbox"/> Money order Upisnica	Amount Iznos		
Meets on a des			
The item mentioned Dio navedene poštom			
<input type="checkbox"/> delivered uručena je	<input type="checkbox"/> paid isplaćena je	Date Datum 22.09.2020	
Signature* Datum i potpis			
			

* The advice may be signed by the addressee or, if the regulations of the country of destination so provide, by another authorized person.
* Dio obavijesti može potpisati primaatelj ili, ako to propisi određene države dopuštaju, druga ovlaštena osoba ili zastupnik određene poštanske uređaja.



On postal service
Poštanska služba

Stamp of the office returning the advice
Obrasci žiga poštanske uređaja
koji vraća obavijest

Return to Vratiti	Name Ime i prezime ili naziv tvrtke	OPĆINA ŽAZARJE
	Street and N° Ulica i br.	MUNISTE 24
	Locality and country Mjesto i država	80353 MUNISTE
	Message: 350-02/A-01/02 Ubrizg: 8100-20-3	10 PDU02

To be filled in by the sender
Ispunjava poštom

Office of posting Prijava poštanik urest	20353	Date Datum	22.09.2020
Address of the item Primalac pošlike HAOP RADNIČKA CESTA 80/7 10000 ZAGREB			
Nature of the item/Vrsta pošlike			
<input type="checkbox"/> Registered Letter Poznatna Pismo	<input type="checkbox"/> Value Shipment Vrijednosna pošlike		
<input type="checkbox"/> Postal parcel Preporučena	Amount Iznos		
<input type="checkbox"/> Insured letter Osigurano			
<input type="checkbox"/> Parcel Paket			
No of items Br. pošlike			
<input type="checkbox"/> Money order Upisnica			
Meets on a destination/Ispunjava se na odredištu			
The item mentioned above has been duly Glas navedena pošlike			
<input type="checkbox"/> delivered uručena je	<input type="checkbox"/> paid isplaćena je	Date Datum	
23-09-2020		2:0	
Signature Datum i potpis			

* The advice may be signed by the addressee or, if the regulations of the country of destination so provide, by another authorized person.
* Ovu obavijest može potpisati primalac ili, ako to propisi određene države dopuštaju, druga ovlaštena osoba ili zaposlenik određene poštanik urest.

Opn. za narudžbu: 75/2016 Hrvatska pošta

On postal service
Poštanska služba

AR

Stamp of the office returning the advice
Čitavi glas poštanik urest koji vraća obavijest

Return to Vratiti	
Name Ime i prezime ili naziv tvrtke	OPĆINA ŽAZARJE
Street and No. Ulica i br.	MILINIŠTE 24
Locality and country Mjesto i država	20353 MILINIŠTE
Klasa: 3ED-02/17-01/02 Urednj: P148/08-20-3	
IDPPV02	

To be filled in by the sender
Ispunjava poštanik

Office of posting Prijava poštanik urest	20353	Date Datum	22.09.2020
Address of the item Primalac pošlike HRVATSKIE AUTOCARSTE ŠINDINA 4 10000 ZAGREB			
Nature of the item/Vrsta pošlike			
<input type="checkbox"/> Registered Letter Poznatna Pismo	<input type="checkbox"/> Value Shipment Vrijednosna pošlike		
<input type="checkbox"/> Postal parcel Preporučena	Amount Iznos		
<input type="checkbox"/> Insured letter Osigurano			
<input type="checkbox"/> Parcel Paket			
No of items Br. p			
<input type="checkbox"/> Money order Upisnica			
Meets on a destination/Ispunjava se na odredištu			
The item mentioned above has been duly Glas navedena pošlike			
<input type="checkbox"/> delivered uručena je	<input type="checkbox"/> paid isplaćena je	Date Datum	
23-09-2020		2	
Signature Datum i potpis			

* The advice may be signed by the addressee or, if the regulations of the country of destination so provide, by another authorized person.
* Ovu obavijest može potpisati primalac ili, ako to propisi određene države dopuštaju, druga ovlaštena osoba ili zaposlenik određene poštanik urest.

Opn. za narudžbu: 75/2016 Hrvatska pošta

On postal service
Poštanska služba

AR

Stamp of the office returning the advice
Čitavi glas poštanik urest koji vraća obavijest

Return to Vratiti	
Name Ime i prezime ili naziv tvrtke	OPĆINA ŽAZARJE
Street and No. Ulica i br.	MILINIŠTE 24
Locality and country Mjesto i država	20353 MILINIŠTE
Klasa: 3ED-02/17-01/02 Urednj: P148/08-20-3	
IDPPV02	

To be filled in by the sender
Ispunjava poštanik

Office of posting
Prijamni poštanski ured **20353**

Date
Datum **22.09.2020**

Address of the item
Primalac pošiljke
**ZUC
Vladimira Nazora 3
20000 ZUBROVNIK**



AR

On postal service
Poštanska služba

Stamp of the office returning the advice
Oznaka ureda poštomnog ureda
koji vraća obavijest

Nature of the item/Vrsta pošiljke

Registered Letter
Poznatinski/Pisarno

Postal parcel
Poštomat

Insured
Osigurano

Parcel
Paket

Value Shipment
Vrijednosna pošiljka

Amount
Iznos

Amount
Iznos

Amount
Iznos

Meets on a destination/ispunjava se na odredištu

The item mentioned above has been duly
Gore navedena pošiljka

delivered
uručena je

not delivered
nije uručena je

Date
Datum **22.09.2020**

Signature
Datum i ime

OPUŠTODOLAZNIK

Return to
Vratiti

Name
Ime i prezime ili naziv tvrtke
OPĆINA ŽAZABJE

Street and N°
Ulica i br.
MLINISTE 24

Locality and country
Mjesto i država
20353 MLINISTE

Klasa: 350-02/17-01/02
Urbroj: 3148/06-20-3
107PU02

To be filled in by the sender
ispunjava pošiljatelj

This advice may be signed by the addressee or, if the regulations of the country of destination so provide, by another authorized person.
Ovu obavijest može potpisati primalac ili, ako to propisi određene države dopuštaju, druga ovlaštena osoba ili zaposlenik odgovarajućeg poštanskog ureda.

Office of posting
Prijamni poštanski ured **20353**

Date
Datum **22.09.2020**

Address of the item
Primalac pošiljke
**PLINACRO d.o.o.
Savska cesta 88A
10000 ZAGREB**



AR

On postal service
Poštanska služba

Stamp of the office returning the advice
Oznaka ureda poštomnog ureda
koji vraća obavijest

Nature of the item/Vrsta pošiljke

Registered Letter
Poznatinski/Pisarno

Postal parcel
Poštomat

Insured
Osigurano

Parcel
Paket

Value Shipment
Vrijednosna pošiljka

Amount
Iznos

Amount
Iznos

Amount
Iznos

Meets on a destination/ispunjava se na odredištu

The item mentioned above has been duly
Gore navedena pošiljka

delivered
uručena je

not delivered
nije uručena je

Date
Datum **23-09-2020**

Signature
Datum i ime

PLINACRO
d.o.o. • Zagreb

To be filled in by the sender
ispunjava pošiljatelj

Name
Ime i prezime ili naziv tvrtke
OPĆINA ŽAZABJE

Street and N°
Ulica i br.
MLINISTE 24

Locality and country
Mjesto i država
20353 MLINISTE

Klasa: 350-02/17-01/02
Urbroj: 3148/06-20-3
107PU02

This advice may be signed by the addressee or, if the regulations of the country of destination so provide, by another authorized person.
Ovu obavijest može potpisati primalac ili, ako to propisi određene države dopuštaju, druga ovlaštena osoba ili zaposlenik odgovarajućeg poštanskog ureda.

Office of posting Prijamni postanski uređaj	20353	Date Datum	22.09.2020
Address of the item Primatelj pošiljke	HOPS KUPČAKA 4 10000 ZAGREB		
Nature of the item/Vrsta pošiljke			
<input type="checkbox"/> Registered/Letter Pisana pošta/Pismo	<input type="checkbox"/> Value Shipped Vrijednosna pošiljka		
<input type="checkbox"/> Postal parcel Paketska pošiljka	Amount Iznos		
<input type="checkbox"/> Insured letter Osigurani list			
Nr of item Br. pošiljke	20353 AR RE 70 626 016 3 HR		
<input type="checkbox"/> Money order Uputnica	Amount Iznos		
Meets on a destination/Ispunjava se na odredištu			
The item mentioned above has been duly Gore spomenuta pošiljka			
<input type="checkbox"/> delivered uručena je	<input type="checkbox"/> paid isplaćena je	24.09.2020	
Signature Datum i potpis			
[Signature]			

* The advice may be signed by the addressee or, if the regulations of the country of destination so provide, by another authorized person.
* Ovu obavijest može potpisati primatelj ili, ako to dopušta odredbe države ispodnave, druga osoba čija osoba ili zaposlenik odgovaraju odgovarajućim uvjetima.

On postal service
Poštanska služba

AR

Stamp of the office returning the advice
Oznaka: Broj poštomarkiranih uređaja
i/ili vrsta usluge

Return to
Vratiti

Name Ime i prezime ili naziv tvrtke	OPCINA ZAZIBJE
Street and Nr Ulica i br.	MLINISTE 24
Locality and country Mjesto i država	20353 MLINISTE
Klanc: 350-03/A-01/02 Urbroj: 2148-06-20-3 IDPAVOL	

To be filled in by the sender
Ispunjava pošiljatelj

Ozn. za narudbu: 75/2018

Hrvatska pošta

Office of posting Prijamni postanski uređaj	20353	Date Datum	22.09.2020
Address of the item Primatelj pošiljke	HEP POČUN METHOVIĆ MLINSKO 1A 20353 METHOVIĆ		
Nature of the item/Vrsta pošiljke			
<input type="checkbox"/> Registered/Letter Pisana pošta/Pismo	<input type="checkbox"/> Value Shipped Vrijednosna pošiljka		
<input type="checkbox"/> Postal parcel Paketska pošiljka	Amount Iznos		
<input type="checkbox"/> Insured letter Osigurani list			
Nr of item Br. pošiljke	20353 AR RE 70 626 017 7 HR		
<input type="checkbox"/> Money order Uputnica	Amount Iznos		
Meets on a destination/Ispunjava se na odredištu			
The item mentioned above has been duly Gore spomenuta pošiljka			
<input type="checkbox"/> delivered uručena je	<input type="checkbox"/> paid isplaćena je	24.09.2020	
Signature Datum i potpis			
[Signature]			

* The advice may be signed by the addressee or, if the regulations of the country of destination so provide, by another authorized person.
* Ovu obavijest može potpisati primatelj ili, ako to dopušta odredbe države ispodnave, druga osoba čija osoba ili zaposlenik odgovarajućim uvjetima.

On postal service
Poštanska služba

AR

Stamp of the office returning the advice
Oznaka: Broj poštomarkiranih uređaja
i/ili vrsta usluge

Return to
Vratiti

Name Ime i prezime ili naziv tvrtke	OPCINA ZAZIBJE
Street and Nr Ulica i br.	MLINISTE 24
Locality and country Mjesto i država	20353 MLINISTE
Klanc: 350-03/A-01/02 Urbroj: 2148-06-20-3 IDPP02	

To be filled in by the sender
Ispunjava pošiljatelj

Ozn. za narudbu: 75/2018

Hrvatska pošta

Office of posting Poštanica (post office)	20353	Date Datum	22.09.2020
Address of the item Preuzetac poštom HAKOM Roberto Franješa Mihanović 10110 ZAGREB			
Nature of the item/Vrsta poštom			
<input type="checkbox"/> Registered letter Hrvatska pisma	<input type="checkbox"/> Value Statement Izjava o vrijednosti poštom		
<input type="checkbox"/> Postal parcel Poštanska paketa	<input type="checkbox"/> Amount Iznos		
<input type="checkbox"/> Insured letter Osigurana pisma			
AR RE 78 626 078 5 HR Barcode			
<input type="checkbox"/> Money order Uplatnica	<input type="checkbox"/> Amount Iznos		
Meets on a declaration/Ispunjava se na qredbu			
The item mentioned above has been delivered Dane navedena poštom je dostavljena			
<input type="checkbox"/> delivered uruceno je	<input type="checkbox"/> paid uplatnjeno je	Date Datum	ZAGREB 20
Signature Datum i potpis			
2-03-2020 [Signature]			




Name Ime i prezime i naziv tvrtke	ORCINA ZAZABJE
Street and n° Ulica i br.	MILINIŠTE 24
Locality and country Mjesto i država	20353 MILINIŠTE
KOD: 350-02/12-0102 Ured: 2148/106-20-3 10PP002	

To be filled in by the sender
 (to be returned)

* The advice may be signed by the addressee or, if the regulations of the country of destination so provide, by another authorized person.
 * Ova obavijest može potpisati preuzetac ili, ako to propisi određene države dopuštaju, drugi ovlaštena osoba iz zemlje odredišnog poštanskog ureda.

Office of posting Poštanica (post office)	20353	Date Datum	23.09.2020
Address of the item Preuzetac poštom HRVATSKI TELEKOM d.d. SINJSKA 4 21000 ERLET			
Nature of the item/Vrsta poštom			
<input type="checkbox"/> Registered letter Hrvatska pisma	<input type="checkbox"/> Value Statement Izjava o vrijednosti poštom		
<input type="checkbox"/> Postal parcel Poštanska paketa	<input type="checkbox"/> Amount Iznos		
<input type="checkbox"/> Insured letter Osigurana pisma			
AR RE Barcode			
<input type="checkbox"/> Money order Uplatnica	<input type="checkbox"/> Amount Iznos		
Meets on a declaration/Ispunjava se na qredbu			
The item mentioned above has been delivered Dane navedena poštom je dostavljena			
<input type="checkbox"/> delivered uruceno je	<input type="checkbox"/> paid uplatnjeno je	Date Datum	23-09-2020
Signature Datum i potpis			
[Signature]			



Name Ime i prezime i naziv tvrtke	ORCINA ZAZABJE
Street and n° Ulica i br.	MILINIŠTE 24
Locality and country Mjesto i država	20353 MILINIŠTE
KOD: 350-02/11-0102 Ured: 2148/106-20-3 10PP002	

To be filled in by the sender
 (to be returned)

* The advice may be signed by the addressee or, if the regulations of the country of destination so provide, by another authorized person.
 * Ova obavijest može potpisati preuzetac ili, ako to propisi određene države dopuštaju, drugi ovlaštena osoba iz zemlje odredišnog poštanskog ureda.

Office of posting Priglasno postansko uređje	20353	Date Datum	22. 09. 2020
Address of the item Premašni poštom	UPKH SKAPOVA 6 10000 ZAGREB		
Nature of the item Vrsta poštom	<input type="checkbox"/> Registered Letter <input type="checkbox"/> Postal parcel <input type="checkbox"/> Insured letter <input type="checkbox"/> Money order <input type="checkbox"/> Value Shipment Amount Iznos		
No. of item Br. poštom	AR 20353 2020-09-22 10000		
Meets on a destination ispunjava se na odredištu		The item mentioned above has been duly Date received Datum primanja	
<input type="checkbox"/> delivered isporučeno je		<input type="checkbox"/> paid isplaćeno je	
Signature Datum potpis		20 20	

AR

On postal service
Poštanska služba

Stamp of the office returning the advice
Oznaka iza poštomskog uređja kojim vraćati obavijest

Return to
Vratiti

Name Ime i prezime ili naziv tvrtke	OPĆINA ZAZABLJE	
Street and No. Ulica i br.	MILINIŠTE 24	
Locality and country Mjesto i država	20353 MILINIŠTE	
Kodex: 300-0217-0102		ID PPU02
Country: HRV 106-20-3		

To be filled in by the sender
Ispunjava poštomski

vraćilo se
NEPOZNAT

Gen. za razmatranje: 752016

Hrvatska pošta

Office of posting Priglasno postansko uređje	20353	Date Datum	22. 09. 2020
Address of the item Premašni poštom	ODAŠILJACI I VEZE ulica grada Vukovara 289D 10000 ZAGREB		
Nature of the item Vrsta poštom	<input type="checkbox"/> Registered Letter <input type="checkbox"/> Postal parcel <input type="checkbox"/> Insured letter <input type="checkbox"/> Money order <input type="checkbox"/> Value Shipment Amount Iznos		
No. of item Br. poštom	AR 20353 2020-09-22 10000		
Meets on a destination ispunjava se na odredištu		The item mentioned above has been duly Date received Datum primanja	
<input type="checkbox"/> delivered isporučeno je		<input type="checkbox"/> paid isplaćeno je	
Signature Datum potpis		ODAŠILJACI I VEZE Ulica grada Vukovara 289D 10000 Zagreb	



AR

On postal service
Poštanska služba

Stamp of the office returning the advice
Oznaka iza poštomskog uređja kojim vraćati obavijest

To be filled in by the sender
Ispunjava poštomski

Name Ime i prezime ili naziv tvrtke	OPĆINA ZAZABLJE	
Street and No. Ulica i br.	MILINIŠTE 24	
Locality and country Mjesto i država	20353 MILINIŠTE	
Kodex: 300-0217-0102		ID PPU02
Country: HRV 106-20-3		

Gen. za razmatranje: 752016

Hrvatska pošta

Office of posting Prijamni poštanski ured	Date Datum
Address of the item Prijamni pošiljka	
Nature of the item Vrsta pošiljke	
Meets on a destination/isounjara se na odredištu	
Signature Datum i potpis	



AR

On postal service
Poštanska služba

Stamp of the office returning the advice
Čitavi sign poštanskog ureda
koji vraća obavijest

Return to Vratiti	Name Ime i prezime ili naziv tvrtke
Street and n° Ulica i št.	Locality and country Mjesto i država
Klasa: 350-01/A-01/02 Urbroj: 8418/05-20-3	

Office of posting Prijamni poštanski ured	Date Datum
Address of the item Prijamni pošiljka	
Nature of the item Vrsta pošiljke	
Meets on a destination/isounjara se na odredištu	
Signature Datum i potpis	



AR

On postal service
Poštanska služba

Stamp of the office returning the advice
Čitavi sign poštanskog ureda
koji vraća obavijest

Return to Vratiti	Name Ime i prezime ili naziv tvrtke
Street and n° Ulica i št.	Locality and country Mjesto i država
Klasa: 350-01/A-01/02 Urbroj: 8418/05-20-3	

Office of posting Prijemni poštanski ured	20353	Date Datum	22.09.2020
Address of the item Pristajni pošiljke	GRAD METKOVIĆ Svjepanu Radića 1 20350 METKOVIĆ		
Nature of the item/Vrsta pošiljke			
<input type="checkbox"/> Registered/Letter Povratna/Pismo	<input type="checkbox"/> Value Shipment Vrijednija pošiljka		
<input type="checkbox"/> Postal parcel Preporuka	Amount Iznos		
<input type="checkbox"/> Insured Osigur.	AR REF 70 616 033 6 HR		
M of items Br. pošiljke			
<input type="checkbox"/> Money order Upisnica	Amount Iznos		
Meets on a destination/Ispunjava se na odredištu			
The item mentioned above has been duly Deta navedena pošiljka			
<input type="checkbox"/> delivered oručena je	<input type="checkbox"/> paid isploćena je	20	
Signature* Datum i potpis			
24.9.20. [Signature]			

* The advice may be signed by the addressee or, if the regulations of the country of destination so provide, by another authorized person.
* Ovu obavijest može pošiljatelj potpisati ili, ako to dopušta odobrena država ispućujuć, drugi ovlaštena osoba ili zaposlenik odgovarajućeg poštanskog ureda.

On postal service
Poštanska služba

AR

Stamp of the office returning the advice
Oznaka žiga poštanskog ureda
koji vraća obavijest

Return to Vratiti			
Name Ime i prezime ili naziv tvrtke	OPĆINA ZAZABUJE		
Street and N° Ulica i br.	MILINIŠTE 24		
Locality and country Mjesto i država	20353 MILINIŠTE		
Klasa: 350-02/A-0102		ID PPU02	
Ulog: 0106/06-20-3			

To be filled in by the sender
(ispunjava pošiljatelj)

Om. za narudbu: 75/2016 Hrvatska pošta

Office of posting Prijemni poštanski ured	20353	Date Datum	22.09.2020
Address of the item Pristajni pošiljke	GRAD OPUZEN Trg kralja Tomislava 1 20355 OPUZEN		
Nature of the item/Vrsta pošiljke			
<input type="checkbox"/> Registered/Letter Povratna/Pismo	<input type="checkbox"/> Value Shipment Vrijednija pošiljka		
<input type="checkbox"/> Postal parcel Preporuka	Amount Iznos		
<input type="checkbox"/> Insured Osigur.	AR REF 70 616 035 3 HR		
M of items Br. pošiljke			
<input type="checkbox"/> Money order Upisnica	Amount Iznos		
Meets on a destination/Ispunjava se na odredištu			
The item mentioned above has been duly Deta navedena pošiljka			
<input checked="" type="checkbox"/> delivered oručena je	<input type="checkbox"/> paid isploćena je	2509/20:60	
Signature* Datum i potpis			
[Signature]			

* The advice may be signed by the addressee or, if the regulations of the country of destination so provide, by another authorized person.
* Ovu obavijest može pošiljatelj potpisati ili, ako to dopušta odobrena država ispućujuć, drugi ovlaštena osoba ili zaposlenik odgovarajućeg poštanskog ureda.

On postal service
Poštanska služba

AR

Stamp of the office returning the advice
Oznaka žiga poštanskog ureda
koji vraća obavijest

Return to Vratiti			
Name Ime i prezime ili naziv tvrtke	OPĆINA ZAZABUJE		
Street and N° Ulica i br.	MILINIŠTE 24		
Locality and country Mjesto i država	20353 MILINIŠTE		
Klasa: 350-02/A-0102		ID PPU02	
Ulog: 0106/06-20-3			

To be filled in by the sender
(ispunjava pošiljatelj)

Om. za narudbu: 75/2016 Hrvatska pošta

Office of posting Prijemni postanski uređ	20353	Date Datum	22.09.2020
Address of the item Prijemni poštom	OPĆINA SLIVNO Pocrigradina 4A 20353 OPUSEN		
Nature of the item/Vrsta poštom			
<input type="checkbox"/> Registered Letter Pisano pismo/Pismo	<input type="checkbox"/> Value Shipment Vrijednija poštom	Amount Iznos	
<input type="checkbox"/> Postal parcel Poštomčena	<input type="checkbox"/> Insured letter Paklet		
N° Br. AR RF 70 626 634 0 HR			
<input type="checkbox"/> Money order Upisnica	Amount Iznos		
Meets on a destination/isporučava se na odredištu			
The item mentioned above has been duly Gore navedena poštom <input checked="" type="checkbox"/> delivered isporučena je <input type="checkbox"/> paid isploćena je			
Signature/ Datum i potpis/ 			

* The advice may be signed by the addressee or, if the regulations of the country of destination so provide, by another authorized person.
* Ovu obavijest može potpisati primaatelj ili, ako to propisuje zakonodavstvo države odredišta, osoba ovlaštena za prijem poštom.

Om. 24. narudžba: 750016 Hrvatska pošta

AR

On postal service
Poštanska služba

Stamp of the office returning the advice
Češak: 3ga poštanskog uređa
koj vrate obavijest

To be filled in by the sender
Ispunjava poštom

Name Ime i prezime ili naziv tvrtke	OPĆINA ZADARJE
Street and n° Ulica i br.	MILINIŠTE 24
Locality and country Mjesto i država	20353 MILINIŠTE
Adresa: 350-02/A-01/02 Ulica: 3145/06-20-3 IDPPU02	

Office of posting Prijemni postanski uređ	20353	Date Datum	22.09.2020
Address of the item Prijemni poštom	OPĆINA KULA NORIŠKA Rujnička ulica 9 20353 KULA NORIŠKA		
Nature of the item/Vrsta poštom			
<input type="checkbox"/> Registered letter Pisano pismo/Pismo	<input type="checkbox"/> Value Shipment Vrijednija poštom	Amount Iznos	
<input type="checkbox"/> Postal parcel Poštomčena	<input type="checkbox"/> Insured letter Paklet		
N° Br. AR RF 70 626 636 HR			
<input type="checkbox"/> Money order Upisnica	Amount Iznos		
Meets on a destination/isporučava se na odredištu			
The item mentioned above has been duly Gore navedena poštom <input checked="" type="checkbox"/> delivered isporučena je <input type="checkbox"/> paid isploćena je			
Signature/ Datum i potpis/ 			

* The advice may be signed by the addressee or, if the regulations of the country of destination so provide, by another authorized person.
* Ovu obavijest može potpisati primaatelj ili, ako to propisuje zakonodavstvo države odredišta, osoba ovlaštena za prijem poštom.

Om. 28. narudžba: 750016 Hrvatska pošta

AR

On postal service
Poštanska služba

Stamp of the office returning the advice
Češak: 3ga poštanskog uređa
koj vrate obavijest

To be filled in by the sender
Ispunjava poštom

Name Ime i prezime ili naziv tvrtke	OPĆINA ZADARJE
Street and n° Ulica i br.	MILINIŠTE 24
Locality and country Mjesto i država	20353 MILINIŠTE
Adresa: 350-02/A-01/02 Ulica: 3145/06-20-3 IDPPU02	

Office of posting Prijamni ured	20353	Date Datum	22.09.2020
Address of the item Prevalj pošiljka	MINISTARSTVO POLJOPRIVREDE Bilježnica poljoprivredno zemljište ulica grada Vukovca 13		
Nature of the item/Vrsta pošiljke	1000 ZAGREB		
<input type="checkbox"/> Registered Letter Povratna/Pismo	<input type="checkbox"/> Value Shipment Vrijednosna pošiljka		
<input type="checkbox"/> Postal parcel Poštomatna	<input type="checkbox"/> Assured Iznos		
<input type="checkbox"/> Insured letter Pismo			
Nr of item Br. pošiljke	AR RF 70616012 9 HR		
<input type="checkbox"/> Money order Uplatnica			
Meets on a destination/ispunjava se na odredištu	The item mentioned above has been duly isključivo dostavljeno		
<input type="checkbox"/> delivered uručeno je	<input type="checkbox"/> paid isplaćeno je	Date Datum: 23.09.2020	
Signature Datum i potpis	REPUBLIKA HRVATSKA MINISTARSTVO POLJOPRIVREDE		

The advice may be signed by the addressee or, with the permission of the country of destination so provided, by another authorized person.
 Ovu obavijest može potpisati primaatelj ili, ako to dopusti određena država isporučitelj, drugi ovlaštenik osobe ili zaposlenik određene poštanske uprave.

AR

On postal service
 Poštanska služba

Stamp of the office returning the advice
 Otvoriti lista potvrde o uručenju
 kod vrata dostavlja



Return to
 Vratiti

Name Ime i prezime ili naziv tvrtke	OPĆINA ZADARJE
Street and no Ulica i br.	MILINIŠTE 24
Locality and country Mjesto i država	20353 MILINIŠTE
KLASA 350-02/14-01/02 Urbroj: 2163/K06-20-4	10 PPU02

To be filled in by the sender
 Ispunjavaju pošiljatelj

Om. za nudžbu: 752016 Hrvatska pošta

Office of posting Prijamni ured	20353	Date Datum	22.09.2020
Address of the item Prevalj pošiljka	MIN. POLJOPRIVREDE Uprava sumarnstva, leasing i druge industrije Namirno 20		
Nature of the item/Vrsta pošiljke	1000 ZAGREB		
<input type="checkbox"/> Registered Letter Povratna/Pismo	<input type="checkbox"/> Value Shipment Vrijednosna pošiljka		
<input type="checkbox"/> Postal parcel Poštomatna	<input type="checkbox"/> Assured Iznos		
<input type="checkbox"/> Insured letter Pismo			
Nr of item Br. pošiljke	AR RF 70616012 5 HR		
<input type="checkbox"/> Money order Uplatnica	Amount Iznos		
Meets on a destination/ispunjava se na odredištu	The item mentioned above has been duly isključivo dostavljeno		
<input type="checkbox"/> delivered uručeno je	<input type="checkbox"/> paid isplaćeno je	Date Datum: 23.09.2020	
Signature Datum i potpis	REPUBLIKA HRVATSKA MINISTARSTVO POLJOPRIVREDE Vimala		

The advice may be signed by the addressee or, with the permission of the country of destination so provided, by another authorized person.
 Ovu obavijest može potpisati primaatelj ili, ako to dopusti određena država isporučitelj, drugi ovlaštenik osobe ili zaposlenik određene poštanske uprave.



On postal service
 Poštanska služba

Stamp of the office returning the advice
 Otvoriti lista potvrde o uručenju
 kod vrata dostavlja

Return to
 Vratiti

Name Ime i prezime ili naziv tvrtke	OPĆINA ZADARJE
Street and no Ulica i br.	MILINIŠTE 24
Locality and country Mjesto i država	20353 MILINIŠTE
KLASA 350-02/14-01/02 Urbroj: 2163/K06-20-4	10 PPU02

To be filled in by the sender
 Ispunjavaju pošiljatelj

Om. za nudžbu: 752016 Hrvatska pošta

DUBROVAČKO-NERETVANSKA ŽUPANIJA
Upravni odjel za zaštitu okoliša i prostorno uređenje
AR
Općina Zažablje
Municipal office
20 000 Mlinište

Office of posting Prijemni postanski uređaj	20353	Date Datum	22.09.2020.
Address of the item Primateljska adresa	DNI Upravni odjel za prostorno uređenje i gradnju Ispostova Kneževke Kralj Zvonimira 4		
Nature of the item/Vrsta pošiljke	20350 MISTROVID		
Registered Letter Preporučena pošta	Value Shipment Vrijednosna pošiljka		
Insured letter Osigurana pošta	Amount Iznos		
No. of the R. code	Predmet: Ispostove i pristupne Priloge i dodatna ocjena		
Money order Upisnica	Amount Iznos		
Meets on a destination/ispunjava se na odredištu			
The item mentioned above has been duly Gore navedena pošiljka			
delivered uručena je	paid isplaćena je	Date Datum	
		20	
Signature Datum i potpis			

Name Ime i prezime ili naziv tvrtke	Općina ZAŽABLJE	
Street and No. Ulica i br.	Majna Vrnoka 002	
Locality and country Mjesto i država	20353 MLINIŠTE	
KLASA: 350-02/A-01/02 ID PPU02		
URBROJ: 2148/06-20-3		

nastavno na Vaše traženje od 14. listopada 2020. godine (KLASA: 351-01/19-01/42, U
2020. godine (KLASA: 351-01/19-01/42, U
reciklažno dvorište planirano je unutar površine gospodarske zone Mlinište (K), k
PPUO Zažablje, a odnaganje viske iskopa

DUBROVAČKO-NERETVANSKA ŽUPANIJA
Upravni odjel za zaštitu okoliša i prostorno uređenje
AR
Općina Zažablje
Municipal office
20 000 Mlinište

Office of posting Prijemni postanski uređaj	20353	Date Datum	22.09.2020.
Address of the item Primateljska adresa	Nana Desmond 10 10000 ZAGREB		
Nature of the item/Vrsta pošiljke	20350 MISTROVID		
Registered Letter Preporučena pošta	Value Shipment Vrijednosna pošiljka		
Insured letter Osigurana pošta	Amount Iznos		
No. of the R. code	Predmet: Ispostove i pristupne Priloge i dodatna ocjena		
Money order Upisnica	Amount Iznos		
Meets on a destination/ispunjava se na odredištu			
The item mentioned above has been duly Gore navedena pošiljka			
delivered uručena je	paid isplaćena je	Date Datum	
		20	
Signature Datum i potpis			

Name Ime i prezime ili naziv tvrtke	Načelnica: OPĆINA ZAŽABLJE Maja Vrnoka 002	
Street and No. Ulica i br.	MLINIŠTE 24	
Locality and country Mjesto i država	20353 MLINIŠTE	
KLASA: 350-02/A-01/02		
URBROJ: 2148/06-20-3		

23 09 2020
REPUBLICA HRVATSKA
MINISTARSTVO PROSTORNOGA UREĐENJA I
GRADITELJSTVA I URŽAVNE INOVINE
10000 ZAGREB, Ulica Nana Desmond 10