

IZMJENE I DOPUNE PROSTORNOG PLANA UREĐENJA OPĆINE SMOKVICA

Izvješće o ponovnoj javnoj raspravi

Nositelj izrade: Općina Smokvica
Jedinstveni upravni odjel
Smokvica 80, 20271 Smokvica
Pročelnica:
Laura Vučković Baničević



Stručni izrađivač: Grgurević & partneri d.o.o.
Čanićeva 6, 10000 Zagreb

Odgovorni voditelj: Hrvoje Vidović, dipl. ing. arh.





REPUBLIKA HRVATSKA
DUBROVAČKO – NERETVANSKA ŽUPANIJA



OPĆINA SMOKVICA

Jedinstveni upravni odjel

KLASA: 350-01/19-01/01

URBROJ: 2138/04-03/21-45

Smokvica, 4. svibnja 2021. godine

Na temelju članka 102. Zakona o prostornom uređenju (Narodne novine 153/13, 65/17, 114/18, 39/19, 98/19; dalje: Zakon), Jedinstveni upravni odjel Općine Smokvica kao nositelj izrade, zajedno sa stručnim izrađivačem Grgurević & partneri d.o.o., Čanićeva 6, 10000 Zagreb, izradio je

IZVJEŠĆE

o ponovnoj javnoj raspravi o

Prijedlogu izmjena i dopuna Prostornog plana uređenja Općine Smokvica

Na temelju članka 95. stavak 2. i članka 104. Zakona te članka 45. Statuta Općine Smokvica (Službeni glasnik Općine Smokvica 3/09, 22/13, 6/18), Načelnik Općine Smokvica donio je 23. ožujka 2021. god. Zaključak o utvrđivanju Prijedloga izmjena i dopuna Prostornog plana uređenja Općine Smokvica za ponovnu javnu raspravu (KLASA: 350-02/19-01/01, URBROJ: 2138-04/02-21-46, od 23. ožujka 2021.; dalje: Zaključak; Prilog 1.).

Na temelju članka 96. Zakona te Odluke o izradi izmjena i dopuna Prostornog plana uređenja Općine Smokvica (Službeni glasnik Općine Smokvica 12/18) i Zaključka, Jedinstveni upravni odjel Općine Smokvica, kao nositelj izrade Izmjena i dopuna Prostornog plana uređenja Općine Smokvica (dalje: ID PPUO Smokvica), objavio je ponovnu javnu raspravu o Prijedlogu ID PPUO Smokvica u dnevnom tisku - Slobodnoj Dalmaciji od 29. ožujka 2021. - te na mrežnim stranicama Ministarstva prostornoga uređenja, graditeljstva i državne imovine (www.mgipu.hr, 29. ožujka 2021.) i Općine Smokvica (www.smokvica.hr, 29. ožujka 2021.).

Tekst objave ponovne javne rasprave (KLASA: 350-02/19-01/01, URBROJ: 2138-04/03-21-29, Smokvica, 25. ožujka 2021.; dalje: Objava; Prilog 2.), kao i preslike objavljenih oglasa (Prilog 3.) nalaze se u pravitku i sastavni su dio ovog Izvješća. U oglasima na mrežnim stranicama, poveznice su omogućavale otvaranje i pregled scaniranog (pdf) teksta Objave.

Objavom su pozvane zainteresirane osobe na sudjelovanje u ponovnoj javnoj raspravi o Prijedlogu ID PPUO Smokvica, pri čemu su, sukladno stavku 3. članka 104. Zakona, nova mišljenja, prijedloge i primjedbe na Prijedlog ID PPUO Smokvica sudionici u javnoj raspravi mogli podnositi samo u vezi s dijelovima Prijedloga ID PPUO Smokvica koji su u odnosu na prvi prijedlog izmijenjeni.

U skladu s člankom 97. Zakona, nositelj izrade dostavio je i posebnu pisanu obavijest o ponovnoj javnoj raspravi javnopravnim tijelima određenim posebnim propisima koja su dala ili su trebala dati zahtjeve za izradu ID PPUO Smokvica (KLASA: 350-02/19-01/01, URBROJ: 2138-04/03-21-30, Smokvica, 25. ožujka 2021.).

Posebna pisana obavijest o ponovnoj javnoj raspravi dostavljena javnopravnim tijelima, s dostavnom listom - popisom javnopravnih tijela - i povratnicama se nalazi u privitku (Prilog 4.) i sastavni je dio ovog Izvješća.

Prijedlog ID PPUO Smokvica za ponovnu javnu raspravu bio je na javnom uvidu u trajanju od 10 dana: od 7. travnja 2021. do 16. travnja 2021.

Javni uvid u Prijedlog ID PPUO Smokvica za ponovnu javnu raspravu omogućen je: u prostorijama Jedinственog upravnog odjela Općine Smokvica, Smokvica 80, Smokvica, svakim radnim danom od 09:00 do 12:00 sati, te na mrežnoj stranici Općine Smokvica (www.smokvica.hr, postavljeno 6. travnja 2021.; u Prilogu 3.).

Javno izlaganje o Prijedlogu ID PPUO Smokvica za ponovnu javnu raspravu održano je 12. travnja 2021. s početkom u 12:00 sati putem livestream sustava, a sukladno nalogu Ministarstva graditeljstva i prostornoga uređenja (KLASA: 350-01/20-01/116, URBROJ: 531-06-01-20-3, od 20. ožujka 2020.), pri čemu je osigurana mogućnost interakcije sa sudionicima (mogućnost postavljanja pitanja te davanja odgovora na postavljena pitanja). Livestream sustavu se moglo pristupiti putem poveznice objavljene na mrežnoj stranici Općine Smokvica (www.smokvica.hr, objavljena 9. travnja 2021.; u Prilogu 3.). Nositelj izrade je o javnom izlaganju vodio Zapisnik koji se nalazi u privitku (Prilog 5.) i sastavni je dio ovog Izvješća.

Mišljenja, prijedlozi i primjedbe na Prijedlog ID PPUO Smokvica za ponovnu javnu raspravu mogla su se podnositi:

- upisom u knjigu primjedbi u Jedinственom upravnom odjelu Općine Smokvica za vrijeme trajanja javnog uvida
- upisom u zapisnik za vrijeme javnog izlaganja
- dostavom putem pošte na adresu: Općina Smokvica, Smokvica 80, HR-20271 Smokvica
- predajom u pisarnicu Općine Smokvica

Mišljenja, prijedlozi i primjedbe koja su se dostavljala putem pošte ili predajom u pisarnicu Općine Smokvica mogla su se, sukladno Objavi, dostaviti odnosno predati najkasnije do 20. travnja 2021.

U roku navedenom u Objavi, mišljenja, prijedloge i primjedbe podnijelo je 9 podnositelja. Izvan roka pristigla su 4 mišljenja. Preslike svih zaprimljenih mišljenja, prijedloga i primjedbi na Prijedlog ID PPUO Smokvica za ponovnu javnu raspravu nalaze se u privitku (Prilog 6.) i sastavni su dio ovog Izvješća.

Sukladno članku 102. Zakona, odgovorni voditelj u suradnji s nositeljem izrade obradio je mišljenja, prijedloge i primjedbe te pripremio ovo Izvješće na način određen člankom 103. Zakona.

U nastavku se daje prikaz obrađenih mišljenja, prijedloga i primjedbi na sljedeći način:

- 1. Popis sudionika u ponovnoj javnoj raspravi o Prijedlogu ID PPUO Smokvica koji su pozvani posebnom obavijesti o ponovnoj javnoj raspravi*
- 2. Popis sudionika u ponovnoj javnoj raspravi koji su dali mišljenja, prijedloge i primjedbe na Prijedlog ID PPUO Smokvica*
- 3. Rekapitulacija pristiglih očitovanja, prijedloga i primjedbi na Prijedlog ID PPUO Smokvica za ponovnu javnu raspravu*
- 4. Popis sudionika u ponovnoj javnoj raspravi o Prijedlogu ID PPUO Smokvica čija su mišljenja, prijedlozi i primjedbe prihvaćeni*
- 5. Popis sudionika u ponovnoj javnoj raspravi o Prijedlogu ID PPUO Smokvica čija mišljenja, prijedlozi i primjedbe nisu razmatrani iz razloga propisanih Zakonom o prostornom uređenju (NN 153/13, 65/17, 114/18, 39/19, 98/19)*
- 6. Obrazloženja/odgovori na mišljenja, prijedloge i primjedbe zaprimljene u ponovnoj javnoj raspravi o Prijedlogu ID PPUO Smokvica koji su prihvaćeni, nisu prihvaćeni ili su djelomično prihvaćeni*

1. Popis sudionika u ponovnoj javnoj raspravi o Prijedlogu ID PPUO Smokvica koji su pozvani posebnom obavijesti o ponovnoj javnoj raspravi

<i>Sudionik u ponovnoj javnoj raspravi pozvan posebnom obavijesti</i>	<i>zaprimiteljeno mišljenje (+) / (-)</i>
1. MINISTARSTVO KULTURE I MEDIJA, Uprava za zaštitu kulturne baštine, Konzervatorski odjel u Dubrovniku, Restićeva 7, 20000 Dubrovnik	+
2. MINISTARSTVO GOSPODARSTVA I ODRŽIVOG RAZVOJA, Uprava za procjenu utjecaja na okoliš i održivo gospodarenje otpadom, Radnička cesta 80, 10000 Zagreb	-
3. MINISTARSTVO GOSPODARSTVA I ODRŽIVOG RAZVOJA, Uprava za zaštitu prirode, Radnička cesta 80, 10000 Zagreb	-
4. MINISTARSTVO POLJOPRIVREDE, Uprava šumarstva, lovstva i drvne industrije, Planinska 2a, 10 000 Zagreb	+
5. URED DRŽAVNE UPRAVE U DNŽ, Služba za gospodarstvo, Vukovarska 16, 20000 Dubrovnik	-
6. MINISTARSTVO POLJOPRIVREDE, Uprava za poljoprivredno zemljište, biljnu proizvodnju i tržište, Ulica grada Vukovara 78, 10000 Zagreb	-
7. MINISTARSTVO POLJOPRIVREDE, Uprava vodnoga gospodarstva i zaštite mora, Ulica grada Vukovara 220, 10 000 Zagreb	-
8. HRVATSKE VODE, VGO za slivove Južnog Jadrana Split, Vukovarska 35, 21 000 Split	+
9. HRVATSKE VODE, VGO Split - VGI Opuzen - "Neretva - Korčula", Trg Opuzenske bojne 5, 20 355 Opuzen	-
10. MINISTARSTVO OBRANE, Uprava za materijalne resurse, Sektor za vojnu infrastrukturu i zaštitu okoliša, Trg kralja Petra Krešimira IV, 10 000 Zagreb	+
11. HRVATSKA REGULATORNA AGENCIJA ZA MREŽNE DJELATNOSTI, Ulica Roberta Frangeša Mihanovića 9, 10 110 Zagreb	+
12. MUP – Ravnateljstvo civilne zaštite, Područni ured civilne zaštite Split, Služba civilne zaštite Dubrovnik, Liechtensteinov put 31, 20000 Dubrovnik	-
13. MUP – POLICIJSKA UPRAVA DUBROVAČKO-NERETVANSKA, Dr. Ante Starčevića 13, 20000 Dubrovnik	-
14. LUČKA UPRAVA DUBROVAČKO-NERETVANSKE ŽUPANIJE, Vukovarska 2, 20000 Dubrovnik	-
15. MINISTARSTVO POMORSTVA, PROMETA I INFRASTRUKTURE, Lučka kapetanija Dubrovnik, Vukovarska 16, 20000 Dubrovnik	-
16. MINISTARSTVO PROSTORNOGA UREĐENJA, GRADITELJSTVA I DRŽAVNE IMOVINE, Uprava za upravljanje i raspolaganje nekretninama, Ulica Republike Austrije 20, 10000 Zagreb	-
17. JAVNA USTANOVA ZA UPRAVLJANJE ZAŠTIĆENIM DIJELOVIMA PRIRODE NA PODRUČJU DUBROVAČKO-NERETVANSKE ŽUPANIJE, Branitelja Dubrovnika 41, 20000 Dubrovnik	+
18. HRVATSKE ŠUME d.o.o., Uprava šuma Podružnica (UŠP) Split, Odjel za uređivanje šuma, Kralja Zvonimira 32/III, 21000 Split	+
19. NPKLM VODOVOD d.o.o., Put svetog Luke b.b., 20260 Korčula	-
20. HEP - OPERATOR DISTRIBUCIJSKOG SUSTAVA D.O.O., DP Elektrojug Dubrovnik, Nikole Tesle 3, 20000 Dubrovnik	-
21. HEP - OPERATOR DISTRIBUCIJSKOG SUSTAVA D.O.O., DP Elektrojug Dubrovnik - Pogonski ured Korčula, Strečica 16, 20260 Korčula	-

22. HEP - OPERATOR DISTRIBUCIJSKOG SUSTAVA D.O.O., DP Elektrojug Dubrovnik - Pogonski ured Blato, Ulica 65 70, 20271 BLATO	-
23. HRVATSKI OPERATOR PRIJENOSNOG SUSTAVA D.O.O., Kupska 4, 10000 Zagreb	-
24. HRVATSKE CESTE D.O.O., Sektor za razvoj i strateško planiranje, Vončinina 3, 10000 Zagreb	+
25. HRVATSKE CESTE D.O.O., Sektor za održavanje i promet, Poslovna jedinica Split - Tehnička ispostava Dubrovnik, Vladimira Nazora 8, 20000 Dubrovnik	-
26. ŽUPANIJSKA UPRAVA ZA CESTE NA PODRUČJU DUBROVAČKO- NERETVANSKE ŽUPANIJE, Vladimira Nazora 8, 20000 Dubrovnik	-
27. KRUBLIĆ d.o.o., Smokvica b.b., 20272 Smokvica	-
28. HRVATSKA AGENCIJA ZA CIVILNO ZRAKOPLOVSTVO, Sektor aerodroma i zaštite zračnog prometa, Ulica Grada Vukovara 284, 10000 Zagreb	+
29. ZAVOD ZA PROSTORNO UREĐENJE DUBROVAČKO- NERETVANSKE ŽUPANIJE, Petilovrijenci 2, 20000 Dubrovnik	+
30. DUBROVAČKO-NERETVANSKA ŽUPANIJA, Upravni odjel za prostorno uređenje i gradnju, Ispostava Vela Luka, Obala 3 br. 19, 20270 Vela Luka	-
31. DUBROVAČKO-NERETVANSKA ŽUPANIJA, Upravni odjel za gospodarstvo i more, Pred Dvorom 1, 20000 Dubrovnik	-
32. DUBROVAČKO-NERETVANSKA ŽUPANIJA, Upravni odjel za zaštitu okoliša, imovinsko pravne i komunalne poslove, Vukovarska 16, 20000 Dubrovnik	-
33. TURISTIČKA ZAJEDNICA OPĆINE SMOKVICA, Brna 500, 20272 Smokvica	-

2. Popis sudionika u ponovnoj javnoj raspravi koji su dali mišljenja, prijedloge i primjedbe na Prijedlog ID PPUO Smokvica

r. br.	Datum protokola zaprimanja	Ime i prezime / naziv podnositelja	Adresa
1.	12.04.2021.	Ivko Vlatko	
2.	12.04.2021.	Domagoj Tomašić	
3.	13.04.2021.	Javna ustanova za upravljanje zaštićenim dijelovima prirode Dubrovačko-neretvanske županije	Branitelja Dubrovnika 41 20000 Dubrovnik
4.	14.04.2021.	Hrvatska agencija za civilno zrakoplovstvo	Ulica grada Vukovara 284 10000 Zagreb
5.	15.04.2021.	Michael Bockheim	
6.	15.04.2021.	Ministarstvo kulture i medija Uprava za zaštitu kulturne baštine Konzervatorski odjel u Dubrovniku	Restićeva 7 20000 Dubrovnik
7.	16.04.2021.	Zavod za prostorno uređenje Dubrovačko-neretvanske županije	Petilovrijenci 2 20000 Dubrovnik
8.	19.04.2021.	HAKOM - Hrvatska regulatorna agencija za mrežne djelatnosti	Roberta Frangeša Mihanovića 9 10110 Zagreb
9.	19.04.2021.	Ministarstvo obrane Uprava za materijalne resurse Sektor za vojnu infrastrukturu i zaštitu okoliša Služba za vojno graditeljstvo i energetska učinkovitost	Trg kralja Petra Krešimira IV 10000 Zagreb
10.*	21.04.2021.	Ministarstvo poljoprivrede	Planinska 2a 10000 Zagreb
11.*	21.04.2021.	Hrvatske ceste Sektor za pripremu, građenje i rekonstrukciju Odjel za strateško planiranje	Vončinina 3 10000 Zagreb
12.*	22.04.2021.	Hrvatske vode Vodnogospodarski odjel za slivove južnog Jadrana	Vukovarska 35 21000 Split
13.*	28.04.2021.	Hrvatske šume Uprava šuma podružnica Split	Kralja Zvonimira 35 21000 Split

*Mišljenje zaprimljeno izvan roka određenog točkom 7. objave ponovne javne rasprave o Prijedlogu ID PPUO Smokvica (KLASA: 350-02/19-01/01, URBROJ: 2138-04/03-21-29, od 25. ožujka 2021.) - nakon 20. travnja 2021. godine.

3. Rekapitulacija pristiglih mišljenja, prijedloga i primjedbi na Prijedlog ID PPUO Smokvica za ponovnu javnu raspravu

<i>Mišljenja, prijedlozi i primjedbe dostavljene u roku u pisarnicu</i>	7
prihvaćeno	3
djelomično prihvaćeno	3
nije prihvaćeno	1
<i>Prijedlozi i primjedbe dane u zapisnik za vrijeme javnog izlaganja</i>	0
<i>Prijedlozi i primjedbe upisane u knjigu primjedbi tijekom javnog uvida</i>	2
prihvaćeno	0
djelomično prihvaćeno	0
nije prihvaćeno	2
<i>Mišljenja, prijedlozi i primjedbe dostavljene u pisarnicu izvan roka</i>	4
prihvaćeno	4
djelomično prihvaćeno	0
nije prihvaćeno	0
<i>Ukupno</i>	13

4. Popis sudionika u ponovnoj javnoj raspravi o Prijedlogu ID PPUO Smokvica čija su mišljenja, prijedlozi i primjedbe prihvaćeni

r. br.	Datum protokola zaprimanja	Ime i prezime / naziv podnositelja	Adresa
4.	14.04.2021.	Hrvatska agencija za civilno zrakoplovstvo	Ulica grada Vukovara 284 10000 Zagreb
8.	19.04.2021.	HAKOM - Hrvatska regulatorna agencija za mrežne djelatnosti	Roberta Frangeša Mihanovića 9 10110 Zagreb
9.	19.04.2021.	Ministarstvo obrane Uprava za materijalne resurse Sektor za vojnu infrastrukturu i zaštitu okoliša Služba za vojno graditeljstvo i energetska učinkovitost	Trg kralja Petra Krešimira IV 10000 Zagreb
10.*	21.04.2021.	Ministarstvo poljoprivrede	Planinska 2a 10000 Zagreb
11.*	21.04.2021.	Hrvatske ceste Sektor za pripremu, građenje i rekonstrukciju Odjel za strateško planiranje	Vončinina 3 10000 Zagreb
12.*	22.04.2021.	Hrvatske vode Vodnogospodarski odjel za slivove južnog Jadrana	Vukovarska 35 21000 Split
13.*	28.04.2021.	Hrvatske šume Uprava šuma podružnica Split	Kralja Zvonimira 35 21000 Split

5. Popis sudionika u ponovnoj javnoj raspravi o Prijedlogu ID PPUO Smokvica čija mišljenja, prijedlozi i primjedbe nisu razmatrani iz razloga propisanih Zakonom o prostornom uređenju (NN 153/13, 65/17, 114/18, 39/19, 98/19)

Mišljenja, prijedlozi i primjedbe pristigle izvan roka određenog točkom 7. objave ponovne javne rasprave o Prijedlogu ID PPUO Smokvica (KLASA: 350-02/19-01/01, URBROJ: 2138-04/03-21-29, od 25. ožujka 2021.) - nakon 20. travnja 2021. godine.:

r. br.	Datum protokola zaprimanja	Ime i prezime / naziv podnositelja	Adresa
10.*	21.04.2021.	Ministarstvo poljoprivrede	Planinska 2a 10000 Zagreb
11.*	21.04.2021.	Hrvatske ceste Sektor za pripremu, gradnje i rekonstrukciju Odjel za strateško planiranje	Vončinina 3 10000 Zagreb
12.*	22.04.2021.	Hrvatske vode Vodnogospodarski odjel za slivove južnog Jadrana	Vukovarska 35 21000 Split
13.*	28.04.2021.	Hrvatske šume Uprava šuma podružnica Split	Kralja Zvonimira 35 21000 Split

U konzultacijama nositelja i stručnog izradivača / odgovornog voditelja nakon preliminarne obrade pristiglih mišljenja, prijedloga i primjedbi odnosno tijekom pripreme ovog Izvješća, zaključeno je da se i gore navedena mišljenja, prijedlozi i primjedbe pristigla izvan roka - 4 mišljenja javnopravnih tijela - razmotre i uključe u Izvješće.

6. Obrazloženja/odgovori na mišljenja, prijedloge i primjedbe zaprimljene u ponovnoj javnoj raspravi o Prijedlogu ID PPUO Smokvica koji su prihvaćeni, nisu prihvaćeni ili su djelomično prihvaćeni

Za potpuni tekst mišljenja/prijedloga/primjedbe vidjeti preslike koje su sastavni dio Izvješća (Prilog 6.).

r. br.	Datum protokola zaprimanja	Ime i prezime / naziv podnositelja	Adresa
1.	12.04.2021.	Ivko Vlatko	Blaca 10, 21200 Smokvica

Mišljenje/prijedlog/primjedba:

Naslov daje prijedlog da se čestica zemlje 2/40 k.o. Smokvica obuhvati građevinskim područjem naselja.

Stav Izrađivača:

Naslov implicitno traži promjenu granice odnosno povećanje postojećeg izdvojenog dijela Blaca (izgrađenog manje od 80%) građevinskog područja naselja Smokvica ili, hipotetski (u varijanti djelomičnog prihvaćanja odnosno obuhvaćanja dijela predmetne čestice izvan pojasa 100m od obalne crte), osnivanje novog izdvojenog dijela građevinskog područja naselja Smokvica. Sukladno članku 47. Zakona o prostornom uređenju (NN 153/13, 65/17, 114/18, 39/19, 98/19; dalje: ZPU), unutar prostora ograničenja nije moguće širiti građevinsko područje naselja ako isto nije izgrađeno s više od 80% svoje površine, a dodatno, sukladno istom članku: postojeći izdvojeni dijelovi građevinskog područja naselja ne mogu se proširivati u pojasa od 100 m od obalne crte, niti se mogu osnivati novi izdvojeni dijelovi građevinskog područja naselja. Stoga predmetni prijedlog nije moguće prihvatiti.

Takoder, s aspekta postupka izrade (izmjena i dopuna) prostornog plana, sukladno članku 104. stavku 3. ZPU, te točki 5. Objave ponovne javne rasprave (KLASA: 350-02/19-01/01, URBROJ: 2138-04/03-21-29, Smokvica, 25. ožujka 2021.), nova mišljenja, prijedlozi i primjedbe na izmijenjen prijedlog prostornog plana mogu se podnositi samo u vezi s dijelovima prijedloga prostornog plana koji su u odnosu na prvi prijedlog izmijenjeni.

Granica izdvojenog dijela Blaca građevinskog područja naselja Smokvica u postupku izrade Izmjena i dopuna Prostornog plana uređenja Općine Smokvica nije mijenjana (niti, kako je to prethodno obrazloženo, za to ima zakonske osnove), te ista nije bila mijenjana niti u Prijedlogu izmjena i dopuna Prostornog plana uređenja Općine Smokvica za ponovnu javnu raspravu, a u odnosu na prvi prijedlog.

Zbog svega prethodno navedenog, prijedlog nije prihvatljiv.

Stav Nositelja:

Ne prihvaća se.

Konačni odgovor:

Ne prihvaća se.

r. br.	Datum protokola zaprimanja	Ime i prezime / naziv podnositelja	Adresa
2.	12.04.2021.	Domagoj Tomašić	.

Mišljenje/prijedlog/primjedba:

Naslov predlaže da se k.č. 4040, 4039, 4038/1 sve k.o. Smokvica uvrste u gospodarsku zonu. Navodi da na navedenim česticama posjeduje legalizirani objekt „od 1990 god.“.

Stav Izrađivača:

Prijedlogom se traži odnosno implicira dodatno povećanje (u odnosu na važeći Prostorni plan uređenja Općine Smokvica; dalje: PPUO) ukupne površine izdvojenog građevinskog područja izvan naselja za gospodarsku namjenu - proizvodnu i poslovnu.

Ta površina je u Prijedlogu izmjena i dopuna PPUO za ponovnu javnu raspravu promijenjena u odnosu na prvi prijedlog izmjena i dopuna PPUO, na način da je određena odnosno razgraničena na temelju analize svih zaprimljenih prijedloga, mišljenja i dr. podataka prikupljenih u dosadašnjem postupku izrade izmjena i dopuna PPUO, a u okvirima određenim Zakonom o prostornom uređenju (NN 153/13, 65/17, 114/18, 39/19, 98/19; dalje: ZPU), posebice članka 43. st. 3. i 5., te odredbom 40. Prostornog plana Dubrovačko-neretvanske županije (Službeni glasnik Dubrovačko-neretvanske županije 6/03., 3/05.-uskl., 3/06.*, 7/10., 4/12.-isp., 9/13., 2/15.-uskl., 7/16., 2/19. i 6/19. - pročišćeni tekst, 03/20. i 12/20.-pročišćeni tekst; *Presuda Visokog upravnog suda RH Br: Usoz-96/2012-8 od 28.11.2014., NN 10/15. od 28.1.2015.). Napominjemo da je u ovom slučaju riječ u izdvojenom građevinskom području odnosno područjima izvan prostora ograničenja određenog člankom 45. st. 3. ZPU.

S obzirom na čl. 43. st. 3. i 5. ZPU, dodatno povećanje ukupne površine izdvojenog građevinskog područja izvan naselja za gospodarsku namjenu - proizvodnu i poslovnu - nije moguće, jer bi ukupno povećanje tada bilo veće 30% površine utvrđenog izgrađenog dijela izdvojenog građevinskog područja izvan naselja za gospodarsku namjenu - proizvodnu i poslovnu.

Stoga prijedlog nije prihvatljiv.

Stav Nositelja:

Ne prihvaća se.

Konačni odgovor:

Ne prihvaća se.

r. br.	Datum protokola zaprimanja	Ime i prezime / naziv podnositelja	Adresa
3.	13.04.2021.	Javna ustanova za upravljanje zaštićenim dijelovima prirode Dubrovačko-neretvanske županije	Branitelja Dubrovnika 41 20000 Dubrovnik

Mišljenje/prijedlog/primjedba:

Naslov je dostavio zahtjeve za izradu Izmjena i dopuna Prostornog plana uređenja Općine Smokvica (dalje: ID PPUO Smokvica). Među ostalim, daje prijedlog dopune tekstualnog dijela ID PPUO Smokvica vezano uz adekvatno rješenje potencijalne prijetnje unosa otpada (posebno plastičnog) i ispusta otpadnih voda te navodi kako (na koji način) treba planirati uređenje kupališta i prirodne plaže.

Stav Izrađivača:

Naslovu je, sukladno čl. 97, st. 1. Zakona o prostornom uređenju (NN 153/13, 65/17, 114/18, 39/19, 98/19; dalje: ZPU), Nositelj dostavio posebnu obavijest o ponovnoj javnoj raspravi (KLASA: 350-02/19-01/01; URBROJ: 2138-04/03-21-30 od 25. ožujka 2021. godine). U dosadašnjem postupku izrade ID PPUO Smokvica, Naslov se nije očitovao na posebnu obavijest o izradi ID PPUO Smokvica (odnosno na Odluku o izradi ID PPUO Smokvica s pozivom da se Nositelju dostave zahtjevi za izradu ID PPUO Smokvica), niti na posebnu obavijest o javnoj raspravi i (prvi) prijedlog iz 2019. Naslov sada, u ponovnoj javnoj raspravi, prvi put dostavlja svoje zahtjeve.

Način sudjelovanja javnopravnog tijela u javnoj raspravi ZPU uređuje člankom 101. Sukladno članku 101. stavku 2. i 5. ZPU, u mišljenju javnopravnog tijela ne mogu se postavljati novi ili drukčiji uvjeti od onih koji su dani u zahtjevima za izradu nacrtu prostornog plana. Također, članak 104. stavak 3. ZPU određuje da se nova mišljenja, prijedlozi i primjedbe na izmijenjen prijedlog prostornog plana mogu podnositi samo u vezi s dijelovima prijedloga prostornog plana koji su u odnosu na prvi prijedlog izmijenjeni.

Veći dio zahtjeva Naslova je općenit i načelan, odnosno navodi odredbe posebnog propisa čija je primjena obvezna, te se podrazumijeva i već je uzeta u obzir pri izradi ID PPUO Smokvica, kako prijedloga za prvu tako i prijedloga za ponovnu javnu raspravu. U dijelu u kojem se zahtjevi izravni odnose (ili mogu odnositi) na promjene u odredbama za provođenje u odnosu na prvi prijedlog (razrada odredbi za građenje izvan građevinskih područja te razrada odredbi za prirodne i uređene plaže), napominjemo da odredbe Prijedloga ID PPUO Smokvica za ponovnu javnu raspravu koje se odnose na prirodne plaže, uopće ne dopuštaju trajne zahvate u prostoru (čl. 84. st. 5. i čl. 67. st. 4.), a za kupališta (R2) koja su planirana izvan građevinskih područja (a u neposrednoj blizini građevinskih područja) određen je osnovni uvjet da nisu dopušteni zahvati koji uključuju nasipavanje obale i/ili mora (čl. 84. st. 3.). Kupališta (R2) planirana unutar građevinskih područja ograničena su na kratke poteze obale uz turističke lokacije (TL): „Feral“ (već postojeće kupalište, izmijenjenih prirodnih obilježja - artificijelno) i TL „Istruga“ (za koje se u čl. 84. st. 2. određuje uvjet maksimalnog očuvanja prirodnog ambijenta i karakteristika obale). Uzimajući u obzir sve navedeno, pojedini detalji teksta zahtjeva su prihvatljivi na način da se napomene o potrebi adekvatnog rješenja potencijalne prijetnje unosa otpada (posebno plastičnog) te ispusta otpadnih voda, kao i dodatne napomene o karakteru prirodnih plaža i uređenju uređenih plaža, ugrade u odredbe za provođenje kao dopuna - svojevrsno osnaženje - postojećih odredbi.

Stav Nositelja:

Djelomično se prihvaća, sukladno navedenom u Stavu Izrađivača.

Konačni odgovor:

Djelomično se prihvaća.

U odredbama za provedbu nacrtu konačnog prijedloga će se ugraditi odgovarajuće dopune sukladno navedenom u Stavu Izrađivača.

r. br.	Datum protokola zaprimanja	Ime i prezime / naziv podnositelja	Adresa
4.	14.04.2021.	Hrvatska agencija za civilno zrakoplovstvo	Ulica grada Vukovara 284 10000 Zagreb

Mišljenje/prijedlog/primjedba:

Naslov, po uvidu u Prijedlog izmjena i dopuna Prostornog plana uređenja Općine Smokvica za ponovnu javnu raspravu, nema dodatnih zahtjeva.

Stav Izrađivača:

Prihvaća se.

Stav Nositelja:

Prihvaća se.

Konačni odgovor:

Prihvaća se.

r. br.	Datum protokola zaprimanja	Ime i prezime / naziv podnositelja	Adresa
5.	15.04.2021.	Michael Bockheim	

Mišljenje/prijedlog/primjedba:

Naslov postavlja niz upita vezano uz razloge planiranja trafo-stanice na k.č. 2/90 k.o. Smokvica, predjel Blaca, među ostalima i pitanje zašto nije dalje „na neizgrađenom području“ planirana? Mišljenja je da je planirana trafo-stanica preblizu mora te kako je vizura obale takvom gradnjom oštećena.

Stav Izrađivača:

U Odluci o izradi Izmjena i dopune Prostornog plana uređenja Općine Smokvica (Službeni glasnik Općine Smokvica 12/18), među ciljevima izrade i donošenja Izmjena i dopuna Prostornog plana uređenja Općine Smokvica (dalje: ID PPUO Smokvica) određeno je „izvršiti nužne izmjene i dopune koje mogu proizaći iz zahtjeva za izradu ID PPUO koji će se dobiti od javnopravnih tijela određenih posebnim propisima“. Prema zaprimljenom očitovanju sa zahtjevima i obrazloženjem od strane javnopravnog tijela - HEP ODS d.o.o. Elektrojug Dubrovnik - u prijedlogu ID PPUO Smokvica za javnu raspravu (prvu, provedenu krajem ljeta 2019. god.), na kartografskom prikazu 1: „Korištenje i namjena površina“ u mjerilu 1:25000 na topografskoj karti kao podlozi i na kartografskom prikazu 4-5: „Građevinska područja i područja posebnih uvjeta korištenja“ u mjerilu 1:5000 na katastarskom planu kao podlozi razgraničena je površina isključive namjene infrastrukturni sustav, izvan građevinskog područja naselja, na kojoj se - sukladno članku 94. prijedloga teksta odredbi (kako u tadašnjem, tako i u sadašnjem prijedlogu) - planira gradnja transformatorske stanice. Planirana površina odgovara k.č. 2/90 k.o. Smokvica.

Međutim, u prijedlogu ID PPUO Smokvica za (prvu) javnu raspravu propušteno je prethodno opisano rješenje odnosno lokaciju prikazati i na kartografskom prikazu 2b „Infrastrukturni sustavi - elektroenergetika, pošta i elektroničke komunikacije“ u mjerilu 1:25000, što je - opet sukladno mišljenju javnopravnog tijela HEP ODS d.o.o. Elektrojug Dubrovniku, a na prijedlog ID PPUO Smokvica s prve javne rasprave - ispravljeno (dopunjeno) u nacrtu konačnog prijedloga ID PPUO Smokvica iz prosinca 2019.

Sukladno članku 104. stavku 3. Zakona o prostornom uređenju (NN 153/13, 65/17, 114/18, 39/19, 98/19), te točki 5. Objave ponovne javne rasprave (KLASA: 350-02/19-01/01, URBROJ: 2138-04/03-21-29, Smokvica, 25. ožujka 2021.) nova mišljenja, prijedlozi i primjedbe na izmijenjen prijedlog prostornog plana mogu se podnositi samo u vezi s dijelovima prijedloga prostornog plana koji su u odnosu na prvi prijedlog izmijenjeni. Iako se prostorno-planska rješenja u osnovi nisu mijenjala nakon prve javne rasprave, zbog prethodno opisane promjene (dopune) na kartografskom prikazu 2b u mj. 1:25000 se može smatrati kako postoji osnova za razmatranje predmetne primjedbe.

Na samo rješenje - prethodno opisano, određeno odredbama i prikazano u mj. 1:5000 u grafičkom dijelu prvog prijedloga plana - Naslov je dao primjedbu u prvoj javnoj raspravi, ali drugih primjedbi na predmetno rješenje, niti od strane privatnih osoba, niti od strane

javnopravnih tijela - nije bilo.

Predmetni zahvat je planiran sukladno razvojnim potrebama Općine Smokvica i u skladu sa zahtjevima odgovarajućeg javnopravnog tijela. U opisanom kontekstu, Izrađivač je mišljenja da nije objektivna ocjena kako je planirana transformatorska stanica preblizu mora, niti je mišljenja da će gradnja takve razmjerno male građevine, bilo u mikro-kontekstu izdvojenog dijela naselja ili u širem kontekstu, narušiti vizure - s mora ili (iz neposredno susjednih ili daljih kuća te okolice) na more.

Temeljem svega navedenog, Izrađivač je mišljenja da predmetna primjedba nije prihvatljiva.

Stav Nositelja:

Ne prihvaća se.

Konačni odgovor:

Ne prihvaća se.

r. br.	Datum protokola zaprimanja	Ime i prezime / naziv podnositelja	Adresa
6.	15.04.2021.	Ministarstvo kulture i medija Uprava za zaštitu kulturne baštine Konzervatorski odjel u Dubrovniku	Restićeva 7 20000 Dubrovnik

Mišljenje/prijedlog/primjedba:

- U tekstualnom i grafičkom dijelu Plana koji se odnosi na kulturna i povijesna dobra potrebno je navesti i označiti evidentirano arheološko nalazište s prapovijesnom kamenom gomilom na koti 320 (prema Hrvatskoj osnovnoj karti), k.đ. 6180/3 k. o. Smokvica.
- U tekstualnom i grafičkom dijelu Plana koji se odnosi na kulturna i povijesna dobra potrebno je brisati Loža barokna Smokvica (R) budući da je navedena loža zaštićena Rješenjem o zaštiti župne crkve, Očišćenja Marijina sa zvonikom, ložom i arheološkim ostacima stare župne crkve (Z-6677)
- U tekstualnom i grafičkom dijelu Plana koji se odnosi na kulturna i povijesna dobra potrebno je brisati Arheološka nalazišta Sutulija Mirje u polju Prapatna (P-5348) i Prapatna-Mirje (E) budući da je navedeno kulturno dobro zaštićeno Rješenjem o zaštiti Arheološke zone Sutulija-Mirje u polju Prapatna (Z-6822)
- U grafičkom dijelu Plana potrebno je označiti Arheološku zonu Sutulija-Mirje u polju Prapatna (Z-6822).
- U grafičkom dijelu Plana potrebno je označiti evidentirani Ladanjsko-gospodarski sklop Kanavelić u Prapatnoj.
- U poglavlju Ocjena stanja kulturno-povijesnog nasljeđa kraja (akademik I. Fisković) navodi se Omladinski dom koji je u međuvremenu srušen.

Tekstualni dio Plana koji se odnosi na kulturnu baštinu treba upotpuniti mjerama zaštite. Za registrirana kulturna dobra vrijede sljedeće mjere zaštite i očuvanja kulturnih dobara:

Za zahvate na nepokretnom kulturnom dobru, kao i na području unutar granica kulturnog dobra za koje se prema posebnom propisu izdaje lokacijska dozvola, nadležno tijelo na zahtjev upravnog tijela, temeljem čl. 60. Zakona o zaštiti i očuvanju kulturnih dobara (NN 69/99, 151/03, 157/03, 87/09, 88/10, 61/11, 25/12, 136/12, 157/13, 152/14, 44/17, 90/18, 32/20 i 62/20) u svrhu izrade idejnog projekta, a prije pokretanja postupka za izdavanje lokacijske dozvole, utvrđuje posebne uvjete zaštite kulturnog dobra;

Za poduzimanje radnji i građenje na nepokretnom kulturnom dobru, za koje se prema posebnom propisu izdaje građevinska dozvola ili je potrebno izraditi glavni projekt, investitor radova dužan je, temeljem čl. 61. i 61.b Zakona o zaštiti i očuvanju kulturnih dobara, pribaviti posebne uvjeta zaštite kulturnog dobra;

Radnje koje bi mogle narušiti cjelovitost i/ili prouzročiti promjene na kulturnom dobru, kao i na području prostornih međa kulturnog dobra koje se prema posebnom propisu ne smatraju građenjem, temeljem čl. 62. Zakona o zaštiti i očuvanju kulturnih dobara, mogu se poduzimati uz prethodno odobrenje nadležnog tijela. Nadležno tijelo ovlašteno je prije izdavanja prethodnog odobrenja prema potrebi utvrditi posebne uvjete zaštite kulturnog dobra;

Arheološka istraživanja, na temelju članka 47 ., stavka 1. Zakona o zaštiti i očuvanju kulturnih dobara, mogu se obavljati samo na temelju odobrenja koje rješenjem daje nadležno tijelo. Uvjeti pod kojim se mogu obavljati arheološka istraživanja na području Republike Hrvatske propisani su Pravilnikom o arheološkim istraživanjima (NN 102/10, 2/20).

Za navedena evidentirana arheološka nalazišta vrijede sljedeće mjere zaštite i očuvanja kulturnog dobra:

Arheološka istraživanja, na temelju članka 47., stavka 1. Zakona o zaštiti i očuvanju kulturnih dobara, mogu se obavljati samo na temelju odobrenja koje rješenjem daje nadležno tijelo. Uvjeti pod kojim se mogu obavljati arheološka istraživanja na području Republike Hrvatske propisani su Pravilnikom o arheološkim istraživanjima (NN 102/10, 2/20).

Na području općine Smokvica također se nalazi brojna etnografska baština koja u prirodnom okruženju u kojem je nastala čini vrijedne kulturne krajolike. Riječ je o očuvanim gospodarskim zgradama i suhozidima (mejama) koji ograduju razna poljoprivredna zemljišta. Umijeće suhozidne gradnje ima svojstvo nematerijalnog kulturnog dobra (Z-6878). Preporučamo gdje je moguće uvažavati suhozidnu arhitekturu u prostoru na način da se izbjegava njeno rušenje, a ondje gdje se zbog zemljanih radova ona mora razgraditi, po mogućnosti je nakon radova rekonstruirati.

Stav Izrađivača:

Naslovu je, sukladno čl. 97, st. 1. Zakona o prostornom uređenju (NN 153/13, 65/17, 114/18, 39/19, 98/19; dalje: ZPU), Nositelj dostavio posebnu obavijest o ponovnoj javnoj raspravi (Klasa: 350-02/19-01/01, Urbroj: 2138-04/03-21-30 od 25. ožujka 2021.). Način sudjelovanja javnopravnog tijela u javnoj raspravi ZPU uređuje člankom 101.

Napominjemo da je u Odluci o izradi Izmjena i dopune Prostornog plana uređenja Općine Smokvica (Službeni glasnik Općine Smokvica 12/18), među ciljevima izrade i donošenja ID PPUO Smokvica, određeno da će se izvršiti nužne izmjene i dopune radi usklađenja s posebnim propisima, odnosno izvršiti nužne izmjene i dopune koje mogu proizaći iz zahtjeva za izradu ID PPUO koji će se dobiti od javnopravnih tijela određenih posebnim propisima.

U dosadašnjem postupku izrade Izmjena i dopuna Prostornog plana uređenja Općine Smokvica (dalje: ID PPUO Smokvica), Naslov se očitovao (KLASA: 612-08/18-10/0600, URBROJ: 532-04-02-17/9-19-2, Dubrovnik, 16. siječnja 2019.) na posebnu obavijest o izradi ID PPUO Smokvica (odnosno na Odluku o izradi ID PPUO Smokvica s pozivom da se Nositelju dostave zahtjevi za izradu ID PPUO Smokvica), obavještavajući Nositelja da nema novih zahtjeva, a na posebnu obavijest o javnoj raspravi i dostavljeni (prvi) prijedlog očitovao se (KLASA: 612-08/18-10/0600, URBROJ: 532-04-02-17/8-19-4, Dubrovnik, 10. rujna 2019.) kako je suglasan s prijedlogom te nema primjedbi.

Naslov sada, u ponovnoj javnoj raspravi, dostavlja nove zahtjeve.

Sukladno članku 101. stavku 2. i 5. ZPU, u mišljenju javnopravnog tijela ne mogu se postavljati novi ili drukčiji uvjeti od onih koji su dani u zahtjevima za izradu nacrt prostornog plana.

Sukladno članku 104. stavku 3. ZPU, nova mišljenja, prijedlozi i primjedbe na izmijenjen prijedlog prostornog plana mogu se podnositi samo u vezi s dijelovima prijedloga prostornog plana koji su u odnosu na prvi prijedlog izmijenjeni. U Prijedlogu ID PPUO Smokvica za ponovnu javnu raspravu, u odnosu na prvi prijedlog nije bilo izmjena povezanih sa zaštitom i očuvanjem kulturnih dobara, a Naslov, kako je prethodno opisano, na prvi prijedlog nije imao primjedbi, te je s prvim prijedlogom - izrijekom - bio suglasan.

Iz svega prethodno navedenog proizlazi kako je Naslov postupio na način na koji prema ZPU ne može (bilo prema čl. 101. st. 2., bilo prema čl. 104. st. 3. ZPU), bez posebnog obrazloženja, te se predmetno mišljenje - iz razloga propisanih u ZPU - ne treba razmatrati.

U konzultacijama s Nositeljem, provedenim tijekom pripreme ovog odgovora, zaključeno je

da se dostavljeno mišljenje ipak razmotri s ciljem provjere eventualne značajne neusklađenosti s odredbama posebnog propisa, odnosno u dijelu u kojem sada dostavljeni podaci mogu doprinijeti ažurnosti konačnog elaborata ID PPUO Smokvica (unatoč činjenici da ažuriranje popisa „kulturnih i povijesnih dobara“ u prostornim planovima postaje Sizifov posao, a sami ažurni podaci su javno dostupni - na internetskim stranicama nadležnog ministarstva i geoportalu - neovisno o prostornim planovima).

Na tom tragu, dolazimo do stava da je mišljenje djelomično prihvatljivo, na način da se u nacrtu konačnog prijedloga provede osnovno ažuriranje kartografskog prikaza 3a i tekstualnog dijela Prijedloga ID PPUO Smokvica (Tablica 2.) za ponovnu javnu raspravu, a na temelju podataka iz prvog dijela predmetnog mišljenja.

Vezano uz drugi dio predmetnog mišljenja prema kojem „Tekstualni dio Plana koji se odnosi na kulturnu baštinu treba upotpuniti mjerama zaštite“ na način da se izrijekom navode važeći posebni propisi i niz njihovih odredbi, stava smo da nije prihvatljiv. Naime, uz sve ranije opisane proceduralne dubioze, primjena propisa navedenih u mišljenju, kao i svih drugih pozitivnih propisa, je obvezna i podrazumijeva se. Njihovo selektivno navođenje i citiranje u prostornim planovima se ne smatra dobrom praksom, posebice s obzirom na razmjerno česte izmjene i dopune ili donošenje novih propisa što dovodi do nejasnoća i dvojbi u provedbi prostornih planova. S druge strane, mjere koje se navode u zahtjevu već su razradene odredbama za provedbu prijedloga ID PPUO Smokvica - kako za prvu, tako i za ponovnu javnu raspravu - u članku 107. Slično tome, vezano uz zadnji pasus predmetnog mišljenja, a u kontekstu svih odredbi čl. 105.-107. prijedloga ID PPUO Smokvica - kako za prvu tako i za ponovnu javnu raspravu - stava smo da je intencija preporuke iz tog pasusa, a koju shvaćamo kao želju da se održe postojeća i stvore nova djela jednog iznimnog te zaštićenog umijeća koje je našlo svoje mjesto i na UNESCO-ovoj Reprerzentativnoj listi nematerijalne kulturne baštine, vrijedna i lako ju je (intenciju) podržati, ali je predloženi tekst neobvezujući (ništa konkretno ne onemogućuje/zabranjuje) te neodređen prema raznovrsnim situacijama koje su moguće u naravi.

Stav Nositelja:

Djelomično se prihvaća, sukladno navedenom u Stavu Izrađivača.

Konačni odgovor:

Djelomično se prihvaća.

U nacrtu konačnog prijedloga će se provesti djelomično ažuriranja kartografskog prikaza 3a i tekstualnog dijela Prijedloga ID PPUO Smokvica za ponovnu javnu raspravu (Tablica 2. odredbi za provedbu), a na temelju dostavljenih podataka iz prvog dijela predmetnog mišljenja.

r. br.	Datum protokola zaprimanja	Ime i prezime / naziv podnositelja	Adresa
7.	16.04.2021.	Zavod za prostorno uređenje Dubrovačko-neretvanske županije	Petilovrijenci 2 20000 Dubrovnik

Mišljenje/prijedlog/primjedba:

1. Naslov smatra da je, u kontekstu ponovne javne rasprave i zakonskih odredbi koje kažu da se nova mišljenja, prijedlozi i primjedbe na izmijenjen prijedlog prostornog plana mogu podnositi samo u vezi s dijelovima prijedloga prostornog plana koji su u odnosu na prvi prijedlog izmijenjeni - potrebno transparentnije u tekstualnom dijelu plana prikazati koji su to dijelovi plana na koje je moguće podnositi primjedbe.

2. Članak 58., stavak 1. alineja b) - navesti sve kupališne zone R2 izvan građevinskih područja.

3. Članak 74., stavak 1, alineja a) i b) - Sukladno Prostornom planu Dubrovačko-neretvanske županije (Službeni glasnik Dubrovačko-neretvanske županije, broj 6/03., 3/05.-uskl., 3/06. •, 7/10., 4/12.-isp., 9/13., 2/15.-uskl., 7/16., 2/19. i 6/19.-pročišćeni tekst, 3/20. i 12/20-pročišćeni tekst; - Presuda Visokog upravnog suda RH Broj: Usovz-96/2012-8 od 28.11.2014., "Narodne novine", broj 10/15. od 28.1.2015.; u dalje: PPDNŽ) potrebno je GZ "Smokvica" odrediti kao jednu zonu (na dvije lokacije ili evtl. spojene koridorom prometnice).

4. Članak 77. - sukladno Odredbama 42b. i 320. iz PPDNŽ potrebno je stavke (1) i (2) zamijeniti slijedećim tekstom: "U obuhvatu Plana razgraničena je površina za iskorištavanje mineralnih sirovina - tehnički građevni kamen (E3) Kotavca veličine 9,35 ha uz uvjet prethodne izvedbe sustava za otprašivanje."

5. Članak 83., stavak (2) - navesti sve kupališne zone R2 unutar građevinskih područja.

6. Članak 84.:

6.1. - stavak (1) - za ŠRC Smokvica je izbrisana obveza izrade UPU-a te su dodani uvjeti gradnje unutar zone; međutim, da bi se zona izgradila direktno prema uvjetima iz ovog Plana, potrebno je zonu razraditi sa detaljnošću UPU-a (prometni pristup zoni, odvodnja, parcelacija,...) ili ostaviti obvezu izrade UPU-a;

6.2. - stavak (3) - nije jasno na što se odnosi kupalište (R3) s obzirom da nije označeno na kartografskim prikazima.

7. Kartografski prikaz 1. Korištenje i namjena prostora:

7.1. - TZ Prihodišća prikazati obrubnom crtom kao zonu izdvojene namjene izvan naselja

7.2. - ŠRC Smokvica prikazati obrubnom crtom kao izdvojenu zonu izvan naselja

7.3. - uertati proširenje površine za iskorištavanje mineralnih sirovina proširenog eksploatacijskog polja E3 Kota(v)ca (9,35ha).

7.4. - GZ "Smokvica" prikazati kao jednu zonu, ali na dvije lokacije (ili evtl. spojene koridorom prometnice)

8. Kartografski prikaz 3b. Uvjeti korištenja, uređenja i zaštite prostora - uvjeti, ograničenja i posebne mjere - za ŠRC Smokvica uertati obuhvat urbanističkog plana uređenja ukoliko se ne razradi sa detaljnošću UPU-a

9. Kartografski prikazi 4. Građevinska područja i područja posebnih uvjeta korištenja:

9.1. - preporučamo radi jasnoće i nedvojbenosti prikazivanje građevinskih područja cjelovito na istom kartografskom prikazu, pa stoga preporučamo spajanje kartografskih prikaza 4.1. i 4.2 te kartografskih prikaza 4.3 i 4.4.

9.2. - uertati obuhvate UPU-ova na prikazima građevinskih područja naselja i područja posebnih uvjeta korištenja, sukladno članku 116. stavak (6) Prijedloga plana

10. Kartografski prikaz 4.1. i 4.2. - GZ "Smokvica" prikazati kao jednu zonu (na dvije lokacije ili evtl. spojene koridorom prometnice)

11. Kartografski prikaz 4.3. - Uskladiti sa Kartografskim prikazom 1. Korištenje i namjena

površina vezano za namjenu R2

12. Kartografski prikaz 4.4. - Uskladiti sa Kartografskim prikazom I. Korištenje i namjena površina vezano za namjenu R2

13. Kartografski prikaz 4.6. - zonu TZ Prihodišća prikazati obrubnom crtom kao zonu izdvojene namjene izvan naselja

14. Kartografski prikaz 4. 7. - ucertati površinu za iskorištavanje mineralnih sirovina proširenog eksploatacijskog polja Kota(v)ca 9,35ha.

Stav Izrađivača:

Djelomično se prihvaća.

1. Kako ovo pitanje nije uređeno propisima, riječ je o preferencijama Naslova koje razumijemo, ali nisu obvezujuće. Pri izradi Prijedloga ID PPUO Smokvica za ponovnu javnu raspravu, u Sažetak za javnost je ugrađeno obrazloženje da su ključne promjene u odnosu na prvi prijedlog napravljene vezano uz promjenu granica IGP koje su (promjene) bile razvidne već iz kartografskog prikaza 1. te implicirale i refleksije na odredbe. Prihvaćamo da je u tekstu odredbi došlo i do promjena koje je, moguće, nešto teže pratiti (po sređivanju odredbi za gradnju odnosno zahvate izvan građevinskih područja), ali iz cjelovitog teksta mišljenja Naslova možemo zaključiti i da su sve relevantne promjene uočene. Niz pojašnjenja dan je i prilikom javnog izlaganja.

2. Prihvaća se, uz napomenu da će se u čl. 58. st. 1. točki b) uputiti na čl. 83. st. 2., a u kojem će biti navedene u točki a) sve uređene plaže (R2) unutar građevinskih područja naselja i u točki b) sve uređene plaže (R2) izvan građevinskih područja.

3. GZ „Smokvica 2“ planirana je kao novo izdvojeno građevinsko područje izvan naselja - izvan prostora ograničenja - sukladno članku 43. stavcima 3. i 5. Zakona o prostornom uređenju (NN 153/13, 65/17, 114/18, 39/19, 98/19; dalje: ZPU), ujedno sukladno odredbi 40. PPDNŽ: „Novo izdvojeno građevinsko područje izvan naselja proizvodne namjene može se planirati samo izvan prostora ograničenja ZOP-a, osim za one djelatnosti koje po svojoj prirodi zahtijevaju smještaj na obali (brodograđilišta, luke i sl.).“ Temeljem stanja izgrađenosti GZ „Smokvica“ prema važećem planu, dolazi se do mogućnosti širenja od cca 1,5 ha, što je u Prijedlogu ID PPUO Smokvica za ponovnu javnu raspravu raspodijeljeno na proširenje važeće zone i osnivanje nove manje zone, južnije - GZ „Smokvica 2“. Uzimajući u obzir primjedbu Naslova, ali i ovdje dano obrazloženje, mišljenja smo kako je moguće da je riječ o nesporazumu te predlažemo da se rješenje iz prijedloga zadrži i u nacrtu konačnog prijedloga. Konačni prijedlog bit će dostavljen Naslovu te će se, ako se pokaže da je tražena korekcija nužna, ista razmjerno lako izvršiti u toj fazi postupka.

4. S obzirom na odredbu 320. PPDNŽ - „Za eksploatacijsko polje Kotaca u Općini Smokvica dopušteno je proširenje na 9,35 ha uz uvjet prethodne izvedbe sustava za otprašivanje.“ - i na činjenicu da sustav za otprašivanje tog eksploatacijskog polja nije izveden, stava smo kako nedvojbeno proizlazi da u ovom trenutku kroz ID PPUO nije moguće proširiti površinu predmetnog eksploatacijskog polja, jer nije zadovoljen uvjet iz PPDNŽ prema kojem izvedba sustava za otprašivanje prethodi proširenju. Vidjeti, također, točku 7. alineja 3. mišljenja Naslova, odnosno točku 7.3. Stava Izrađivača.

5. Prihvaća se.

6.1. U Prijedlogu ID PPUO Smokvica za ponovnu javnu raspravu, sportsko rekreacijska igrališta na otvorenom SRI „Smokvica“ jasno su planirana kao površina odnosno obuhvat zahvata u prostoru izvan građevinskog područja. Proizlazi kako Naslov tumači čl. 79. ZPU na način da se i za takve površine može donositi UPU na lokalnoj razini. U tom svjetlu, primjedba se prihvaća, te će se utvrditi obveza izrade UPU-a za SRI „Smokvica“.

6.2. Primjedba se prihvaća. Riječ je o omašci u tekstu gdje je na tom mjestu umjesto oznake (R2) pogrešno upisana oznaka (R3), te će se ta pogreška ispraviti.

7.1. Primjedba nam je nejasna: traži li se samo prikaz površine obrubnom crtom, bez boje;

treba li je u tumaču znakova doslovno opisati kao „zonu izdvojene namjene izvan naselja“? Naime, na kartografskom prikazu I. Korištenje i namjena površina, TZ „Prihodišća“ prikazana je posebnom bojom, planskim znakom (T1) i obrubnom crtom - položajem, veličinom i površinom sukladno PPDNŽ. U odredbama i tumaču znakova navedeno je da je riječ o površini unutar izdvojenog građevinskog područja izvan naselja.

7.2. Kao i prethodno - 7.1. - s tim da su u ovom slučaju na kartografskom prikazu I. Korištenje i namjena površina, SRI (sportsko-rekreacijska igrališta) Smokvica prikazana posebnom bojom, planskim znakom (R3) i obrubnom crtom. U odredbama i tumaču znakova jasno je određeno da je riječ o površini odnosno obuhvatu zahvata sportsko-rekreacijske namjene izvan građevinskih područja.

7.3. Traži se ucertavanje proširenja površine za iskorištavanje mineralnih sirovina „proširenog eksploatacijskog polja E3 Kota(v)ca (9.35ha)“ - dakle, površine veće od površine prema važećem PPUO Smokvica - dok odredba 320. PPDNŽ glasi: „Za eksploatacijsko polje Kotaca u Općini Smokvica dopušteno je proširenje na 9,35 ha uz uvjet prethodne izvedbe sustava za otprašivanje.“, a sustav za otprašivanje tog eksploatacijskog polja nije izveden. Stava smo da u ovom trenutku kroz ID PPUO nije moguće proširiti površinu predmetnog eksploatacijskog polja, jer nije zadovoljen uvjet određen u PPDNŽ prema kojem izvedba sustava za otprašivanje prethodi proširenju.

7.4. Vidjeti točku 3.

8. Prihvaća se, sukladno točki 6.1.

9.1. Ne slažemo se s preporukom jer povećavanje formata kartografskih prikaza iz tehničkih i praktičnih razloga ima svoje nedostatke. Osim toga, a za razliku od prvog prijedloga ID PPUO, sada nema slučajeva da je jedna granica građevinskog područja odnosno kontinuirana površina neke namjene prikazana na dva kartografska prikaza. Vidjeti i točku 3.

Napominjemo i da se sve prethodno opisano ne reflektira na operativnost elektroničkog oblika prostornog plana.

9.2. Prihvaća se.

10. Vidjeti točku 3.

11. Prihvaća se.

12. Prihvaća se.

13. Vidjeti točku 7.1.

14. Vidjeti točku 4. i točku 7.3.

Stav Nositelja:

Djelomično se prihvaća, sukladno stavu i obrazloženjima Izrađivača, te će se u nacrt konačnog prijedloga ugraditi odgovarajuće dopune i ispravci.

Konačni odgovor:

Djelomično se prihvaća. U nacrt konačnog prijedloga ugraditi će se odgovarajuće dopune i ispravci navedeni u Stavu Izrađivača.

r. br.	Datum protokola zaprimanja	Ime i prezime / naziv podnositelja	Adresa
8.	19.04.2021.	IIAKOM - Hrvatska regulatorna agencija za mrežne djelatnosti	Roberta Frangeša Mihanovića 9 10110 Zagreb

Mišljenje/prijedlog/primjedba:

Naslov nema primjedbi na Prijedlog izmjena i dopuna PPUO Smokvica za ponovnu javnu raspravu.

Stav Izrađivača:

Prihvaća se.

Stav Nositelja:

Prihvaća se.

Konačni odgovor:

Prihvaća se.

r. br.	Datum protokola zaprimanja	Ime i prezime / naziv podnositelja	Adresa
9.	19.04.2021.	Ministarstvo obrane Uprava za materijalne resurse Sektor za vojnu infrastrukturu i zaštitu okoliša Služba za vojno graditeljstvo i energetsku učinkovitost	Trg kralja Petra Krešimira IV 10000 Zagreb

Mišljenje/prijedlog/primjedba:

Naslov nema primjedbi na Prijedlog izmjena i dopuna Prostornog plana uređenja Općine Smokvica za ponovnu javnu raspravu te navodi kako na području obuhvata predmetnog plana nema zona posebne namjene niti drugih zahtjeva vezano za zaštitu interesa obrane.

Stav Izradivača:

Prihvća se.

Stav Nositelja:

Prihvća se.

Konačni odgovor:

Prihvća se.

r. br.	Datum protokola zaprimanja	Ime i prezime / naziv podnositelja	Adresa
10.*	21.04.2021.	Ministarstvo poljoprivrede	Planinska 2a 10000 Zagreb

Mišljenje/prijedlog/primjedba:

Naslov na znanje JUO Općine Smokvica dostavlja dopis kojim, sukladno odredbama članka 40. stavka 6. Zakona o šumama ("Narodne novine", br.: 68/18., 115/18., 98/19., 32/20. i 145/20.), moli Hrvatske šume d.o.o. Direkcija (Ulica kneza Branimira 1, 10000 Zagreb) da u okviru njihove nadležnosti izda očitovanje na Prijedlog izmjena i dopuna Prostornog plana uređenja Općine Smokvica, a za potrebe davanja mišljenja na prostorni plan sukladno stavku 5. istog članka.

Stav Izrađivača:

Smatra se prihvaćenim.

Stav Nositelja:

Smatra se prihvaćenim.

Konačni odgovor:

Prihvaća se.

r. br.	Datum protokola zaprimanja	Ime i prezime / naziv podnositelja	Adresa
11.*	21.04.2021.	Hrvatske ceste Sektor za pripremu, građenje i rekonstrukciju Odjel za strateško planiranje	Vončinina 3 10000 Zagreb

Mišljenje/prijedlog/primjedba:

Naslov je izvršio pregled izrađene prostorno-planske dokumentacije te utvrdio da je postojeća državna cesta DC118 Vela Luka (trajektna luka) - Smokvica - Korčula (trajektna luka) na području Općine Smokvica ucrtana u skladu s važećom Odlukom o razvrstavanju javnih cesta ("Narodne novine" broj 18/21). Slijedom navedenog nema primjedbi na Prijedlog Izmjena i dopuna Prostornog plana uređenja Općine Smokvica.

Stav Izrađivača:

Prihvaća se.

Stav Nositelja:

Prihvaća se.

Konačni odgovor:

Prihvaća se.

r. br.	Datum protokola zaprimanja	Ime i prezime / naziv podnositelja	Adresa
12.*	22.04.2021.	Hrvatske vode Vodnogospodarski odjel za slivove južnog Jadrana	Vukovarska 35 21000 Split

Mišljenje/prijedlog/primjedba:

Naslov je pregledom Prijedloga izmjena i dopuna Prostornog plana uređenja Općine Smokvica za ponovnu javnu raspravu utvrdio kako su u istom predviđena rješenja vodoopskrbe, zaštite od štetnog djelovanja voda i zaštite voda i mora od onečišćenja kroz realizaciju sustava odvodnje i objekata za pročišćavanje, kao i odredbe za provođenje plana, usklađeni sa planskim dokumentima upravljanja vodama. Naslov je mišljenja da je Prijedlog izmjena i dopuna Prostornog plana uređenja Općine Smokvica za ponovnu javnu raspravu sukladan sa planskim dokumentima upravljanja vodama, prema članku 39. Zakona o vodama (NN 66/19).

Stav Izrađivača:

Prihvaća se.

Stav Nositelja:

Prihvaća se.

Konačni odgovor:

Prihvaća se.

r. br.	Datum protokola zaprimanja	Ime i prezime / naziv podnositelja	Adresa
13.*	28.04.2021.	Hrvatske šume Uprava šuma podružnica Split	Kralja Zvonimira 35 21000 Split

Mišljenje/prijedlog/primjedba:

Naslov je mišljenja da se pri izradi svih prostorno-planskih dokumenata „treba voditi računa kako bi se zahvatima degradacija šuma (osobito visokih šuma) i šumskih zemljišta svela na minimum te u skladu sa Ustavom Republike Hrvatske i Zakonom o šumama (NN 68/18, 115/18, 98/19, 32/20) očuvale šume kao dobra od interesa za Republiku Hrvatsku koja imaju njezinu osobitu zaštitu.“

Stav Izradivača:

Smatra se prihvaćenim. Pri izradi ID PPUO Smokvica posebna pozornost je posvećena izbjegavanju degradacije šuma i šumskog zemljišta odnosno očuvanju šuma kao dobra od interesa za RH.

Stav Nositelja:

Smatra se prihvaćenim.

Konačni odgovor:

Prihvaća se.

Prilozi:

Prilog 1. - Zaključak o utvrđivanju Prijedloga izmjena i dopuna Prostornog plana uređenja Općine Smokvica za ponovnu javnu raspravu (KLASA: 350-02/19-01/01, URBROJ: 2138-04/02-21-46, od 23. ožujka 2021.)

Prilog 2. - Tekst objave ponovne javne rasprave o Prijedloga izmjena i dopuna Prostornog plana uređenja Općine Smokvica (KLASA: 350-02/19-01/01, URBROJ: 2138-04/03-21-29, Smokvica, 25. ožujka 2021.)

Prilog 3. - Preslike objava ponovne javne rasprave o Prijedloga izmjena i dopuna Prostornog plana uređenja Općine Smokvica u dnevnom tisku: Slobodnoj Dalmaciji od 29. ožujka 2021., na mrežnim stranicama Ministarstva prostornoga uređenja, graditeljstva i državne imovine (www.mgipu.hr, 29. ožujka 2021.) te na mrežnim stranicama Općine Smokvica (www.smokvica.hr, 29. ožujka 2021.); Prijedlog ID PPUO Smokvica za ponovnu javnu raspravu postavljen 6. travnja 2021.; poveznica na livestream sustav postavljena 9. travnja 2021.)

Prilog 4. - Posebna pisana obavijest o ponovnoj javnoj raspravi o Prijedlogu izmjena i dopuna Prostornog plana uređenja Općine Smokvica dostavljena javnopravnim tijelima (KLASA: 350-02/19-01/01, URBROJ: 2138-04/03-21-30, Smokvica, 25. ožujka 2021.), s dostavnom listom (KLASA: 350-02/19-01/01, URBROJ: 2138-04/03-21-30, Smokvica, 25. ožujka 2021.) i povratnicama

Prilog 5. - Zapisnik o javnom izlaganju u postupku ponovne javne rasprave o Prijedlogu izmjena i dopuna Prostornog plana uređenja Općine Smokvica

Prilog 6. - Preslike svih zaprimljenih mišljenja, prijedloga i primjedbi na Prijedlog ID PPUO Smokvica za ponovnu javnu raspravu

Prilog 1. - Zaključak o utvrđivanju Prijedloga izmjena i dopuna Prostornog plana uređenja Općine Smokvica za ponovnu javnu raspravu (KLASA: 350-02/19-01/01, URBROJ: 2138-04/02-21-46)



**REPUBLIKA HRVATSKA
DUBROVAČKO-NERETVANSKA ŽUPANIJA**



**OPĆINA SMOKVICA
NAČELNIK**

KLASA: 350-02/19-01/01
URBROJ: 2138-04/02-21-46
Smokvica, 23. ožujka 2021.

Na temelju članka 95. stavak 2. i članka 104. Zakona o prostornom uređenju (Narodne novine 153/13, 65/17, 114/18, 39/19, 98/19; dalje: Zakon) te članka 45. Statuta Općine Smokvica (Službeni glasnik Općine Smokvica 3/09, 22/13, 6/18) Načelnik Općine Smokvica donosi

**ZAKLJUČAK
o utvrđivanju Prijedloga izmjena i dopuna Prostornog plana uređenja Općine Smokvica
za ponovnu javnu raspravu**

I.

Utvrđuje se Prijedlog izmjena i dopuna Prostornog plana uređenja Općine Smokvica za ponovnu javnu raspravu (dalje: Prijedlog Plana).

II.


Prijedlog Plana utvrđen je na osnovi Nacrta prijedloga izmjena i dopuna Prostornog plana uređenja Općine Smokvica za ponovnu javnu raspravu od 05. ožujka 2021., te sadrži:

- Tekstualni dio – provedbene odredbe
- Grafički dio – kartografske prikaze
- Obrazloženje
- Sažetak za javnost.

III.

Nalaže se Jedinostvenom upravnom odjelu Općine Smokvica, kao nositelju izrade Izmjena i dopuna Prostornog plana uređenja Općine Smokvica da zatraži od stručnog izrađivača kompletiranje i dostavu nositelju izrade odgovarajućeg broja primjeraka Prijedloga Plana te da u skladu s ovim Zaključkom i Zakonom pristupi objavljivanju ponovne javne rasprave i dostavljanju odgovarajućih posebnih obavijesti o javnoj raspravi.

Načelnik Općine Smokvica
Kuzma Tomašić



Prilog 2. - Tekst objave ponovne javne rasprave o Prijedloga izmjena i dopuna Prostornog plana uređenja Općine Smokvica (KLASA: 350-02/19-01/01, URBROJ: 2138-04/03-21-29, Smokvica, 25. ožujka 2021.)



**REPUBLIKA HRVATSKA
DUBROVAČKO – NERETVANSKA ŽUPANIJA**



OPĆINA SMOKVICA

Jedinstveni upravni odjel

KLASA: 350-02/19-01/01

URBROJ: 2138-04/03-21-29

Smokvica, 25. ožujka 2021.

Na temelju članka 96. Zakona o prostornom uređenju (Narodne novine 153/13, 65/17, 114/18, 39/19, 98/19; dalje: Zakon), Odluke o izradi izmjena i dopuna Prostornog plana uređenja Općine Smokvica (Službeni glasnik Općine Smokvica 12/18) i Zaključka o utvrđivanju Prijedloga izmjena i dopuna Prostornog plana uređenja Općine Smokvica za javnu raspravu (KLASA: 350-02/19-01/01, URBROJ: 2138-04/02-21-46, od 23. ožujka 2021.), Jedinstveni upravni odjel Općine Smokvica, kao nositelj izrade Izmjena i dopuna Prostornog plana uređenja Općine Smokvica, objavljuje

**PONOVNU JAVNU RASPRAVU
o Prijedlogu izmjena i dopuna Prostornog plana uređenja Općine Smokvica**

1. Na temelju članka 104. Zakona, u postupku izrade Izmjena i dopuna Prostornog plana uređenja Općine Smokvica provest će se ponovna javna rasprava.
2. Prijedlog izmjena i dopuna Prostornog plana uređenja Općine Smokvica za ponovnu javnu raspravu (dalje: Prijedlog Plana) bit će stavljen na javni uvid u trajanju od 10 dana, od 7. travnja 2021. do 16. travnja 2021.
3. Javno izlaganje o Prijedlogu Plana održat će se 12. travnja 2021. s početkom u 12:00 sati putem livestream sustava, sukladno naputku Ministarstva graditeljstva i prostornoga uređenja (KLASA: 350-01/20-01/116, URBROJ: 531-06-01-20-3, od 20. ožujka 2020.). Livestream sustavu će se moći pristupiti putem poveznice koja će biti objavljena na mrežnoj stranici Općine Smokvica (www.smokvica.hr).
4. Javni uvid u Prijedlog Plana omogućava se: u prostorijama Jedinstvenog upravnog odjela Općine Smokvica, Smokvica 80, Smokvica svakim radnim danom od 09:00 do 12:00 sati, na mrežnoj stranici Općine Smokvica (www.smokvica.hr) i u informacijskom sustavu prostornog uređenja.
5. Pozivaju se zainteresirane osobe na sudjelovanje u javnoj raspravi o Prijedlogu Plana, pri čemu nova mišljenja, prijedloge i primjedbe na Prijedlog Plana sudionici u javnoj raspravi mogu podnositi samo u vezi s dijelovima Prijedloga Plana koji su u odnosu na prvi prijedlog izmijenjeni.
6. Mišljenja, prijedlozi i primjedbe na Prijedlog Plana mogu se podnositi:
- upisom u knjigu primjedbi u Jedinstvenom upravnom odjelu Općine Smokvica za vrijeme trajanja javnog uvida

- upisom u zapisnik za vrijeme javnog izlaganja
- dostavom putem pošte na adresu: Općina Smokvica, Smokvica 80, HR-20271 Smokvica
- predajom u pisarnicu Općine Smokvica

7. Mišljenja, prijedlozi i primjedbe koja se dostavljaju putem pošte ili predajom u pisarnicu Općine Smokvica mogu se dostaviti odnosno predati najkasnije do 20. travnja 2021. godine.
8. Mišljenja, prijedlozi i primjedbe, koja budu dostavljena odnosno predana nakon roka određenog točkom 7. ove Objave, ili budu napisana nečitko, bez naziva, imena, prezimena, adrese ili potpisa, neće se razmatrati i uzeti u obzir prilikom pripreme Izvješća o ponovnoj javnoj raspravi.
9. Dodatne informacije o provođenju javnog izlaganja sukladno točki 3. ove Objave, mogu se dobiti od Jedinственог управног одјела Опćине Smokvica putem telefona ili e-maila: tel. +385 20 831033, e-mail: opcina.smokvica@du.t-com.hr.



Pročelnica:

Laura Vučković Baničević



REPUBLIKA HRVATSKA
DUBROVAČKO – NERETVANSKA ŽUPANIJA
OPĆINA SMOKVICA
Jedinstveni upravni odjel
KLASA: 350-02/19-01/01
URBROJ: 2138-04/03-21-29
Smokvica, 25. ožujka 2021.

Na temelju članka 96. Zakona o prostornom uređenju (Narodne novine 153/13, 65/17, 114/18, 39/19, 98/19; dalje: Zakon), Odluke o izradi izmjena i dopuna Prostornog plana uređenja Općine Smokvica (Službeni glasnik Općine Smokvica 12/18) i Zaključka o utvrđivanju Prijedloga izmjena i dopuna Prostornog plana uređenja Općine Smokvica za javnu raspravu (KLASA: 350-02/19-01/01, URBROJ: 2138-04/02-21-46, od 23. ožujka 2021.), Jedinstveni upravni odjel Općine Smokvica, kao nositelj izrade izmjena i dopuna Prostornog plana uređenja Općine Smokvica, objavljuje

**PONOVNU JAVNU RASPRAVU
o Prijedlogu izmjena i dopuna Prostornog plana uređenja Općine
Smokvica**

1. Na temelju članka 104. Zakona, u postupku izrade izmjena i dopuna Prostornog plana uređenja Općine Smokvica provest će se ponovna javna rasprava.
2. Prijedlog izmjena i dopuna Prostornog plana uređenja Općine Smokvica za ponovnu javnu raspravu (dalje: Prijedlog Plana) bit će stavljen na javni uvid u trajanju od 10 dana, od 7. travnja 2021. do 16. travnja 2021.
3. Javno izlaganje o Prijedlogu Plana održat će se 12. travnja 2021. s početkom u 12:00 sati putem livestream sustava, sukladno naputku Ministarstva graditeljstva i prostornoga uređenja (KLASA: 350-01/20-01/116, URBROJ: 531-06-01-20-3, od 20. ožujka 2020.). Livestream sustavu će se moći pristupiti putem poveznice koja će biti objavljena na mrežnoj stranici Općine Smokvica (www.smokvica.hr).
4. Javni uvid u Prijedlog Plana omogućava se: u prostorijama Jedinstvenog upravnog odjela Općine Smokvica, Smokvica 80, Smokvica svakim radnim danom od 09:00 do 12:00 sati, na mrežnoj stranici Općine Smokvica (www.smokvica.hr) i u informacijskom sustavu prostornog uređenja.
5. Pozivaju se zainteresirane osobe na sudjelovanje u javnoj raspravi o Prijedlogu Plana, pri čemu nova mišljenja, prijedloge i primjedbe na Prijedlog Plana sudionici u javnoj raspravi mogu podnositi samo u vezi s dijelovima Prijedloga Plana koji su u odnosu na prvi prijedlog izmijenjeni.
6. Mišljenja, prijedlozi i primjedbe na Prijedlog Plana mogu se podnositi:
 - upisom u knjigu primjedbi u Jedinstvenom upravnom odjelu Općine Smokvica za vrijeme trajanja javnog uvida
 - upisom u zapisnik za vrijeme javnog izlaganja - dostavom putem pošte na adresu: Općina Smokvica, Smokvica 80, HR-20271 Smokvica - predajom u pisarnicu Općine Smokvica
7. Mišljenja, prijedlozi i primjedbe koja se dostavljaju putem pošte ili predajom u pisarnicu Općine Smokvica mogu se dostaviti odnosno predati najkasnije do 20. travnja 2021. godine.
8. Mišljenja, prijedlozi i primjedbe, koja budu dostavljena odnosno predana nakon roka određenog točkom 7. ove Objave, ili budu napisana nečitko, bez naziva, imena, prezimena, adrese ili potpisa, neće se razmatrati i uzeti u obzir prilikom pripreme Izvješća o ponovnoj javnoj raspravi.
9. Dodatne informacije o provođenju javnog izlaganja sukladno točki 3. ove Objave, mogu se dobiti od Jedinstvenog upravnog odjela Općine Smokvica putem telefona ili e-maila: tel. +385 20 831033, e-mail: opcina.smokvica@du.t-com.hr.

Pročelnica:
Laura Vučković Baničević

Prilog 3. - Preslike objava ponovne javne rasprave o Prijedloga izmjena i dopuna Prostornog plana uređenja Općine Smokvica u dnevnom tisku: Slobodnoj Dalmaciji od 29. ožujka 2021., na mrežnim stranicama Ministarstva prostornoga uređenja, graditeljstva i državne imovine (www.mgipu.hr, 29. ožujka 2021.) te na mrežnim stranicama Općine Smokvica (www.smokvica.hr, 29. ožujka 2021.; Prijedlog ID PPUO Smokvica za ponovnu javnu raspravu postavljen 6. travnja 2021.; poveznica na livestream sustav postavljena 9. travnja 2021.)

ABA LIGA

23. KOLO

Zadrani 'boluju' od izgubljenih lopti

Čak 21 loptu su izgubili, čime su ionako odlične goste iz Laktaša gurnuli prema visokoj pobjedi



Justin Carter
ZADARSKA BASKET
KLUBA

Očekivati kako će se Zadar uspjeli "vadići" u ogledu s Igokeom, momčadi koja drži sam vrh ABA lige bilo je malo previše.

K tomu Zadar je opet iskazivao svoje ranije "bolesti", izgubili su opet 21 loptu, čime su ionako odlične goste gurali samo naprijed.

Inače, Carter je na otvaranju "tricom" počastio goste, međutim, brzo su se zahvačili, te napravili seriju 9:0 koju je s tri poena zaključio Clemmons. U to iznimno slabo obrambeno razdoblje zadrarske momčadi valja upisati, četiri izgubljene lopte, te dva prekršaja Mavre, čime je uvelike bilo osakaćeno osmišljavanje domaćih napada, jer je povučen na klupu.

Opet se iz daljine oglašio Clemmons, popratio ga je i Gray, dok su čast Zadru spasili Onuaku s dva poena, potom Bursać s tri. Ali, Igokea se svejedno odvikla na vodstvo 26:11, pa se izglednim činilo kako će posve razbiti domaćina koji bijaše u mnogo čemu slabiji u odnosu na suparnika. Uz spomenute primljene poene izvana, pod obručen su dominirali Carmichael i Jovanović. A onda je dvije trice u nizu poslao Jordano kako bi se rezultatsko propadanje zaustavilo. Potom je na otvaranju druge dionice Justice realizirao dva slobodna bacanja, čime je svoju momčad spustio ispod dvoznamenkastog zaostatka (19:27). Nije dugo trajala priča o mogućem približavanju, jer su na pozornicu ovoga puta stupili Talić, Gray, Clemmons i

Moćnad	U	P	I	IZ	B
1 Igokea	22	18	4	159	40
2 Crvena zvezda mts	21	18	3	288	39
3 Mornar	22	17	5	171	39
4 Budućnost VOLI	20	17	3	158	37
5 Mega Soccerbet	23	14	9	68	37
6 Cedevita Olimpija	20	16	4	195	36
7 Partizan NIS	22	9	13	11	31
8 FMP	21	8	13	-72	29
9 Zadar	22	7	15	-106	29
10 Split	22	7	15	-133	29
11 Borac	22	6	16	-69	28
12 Cibona	21	7	14	-105	28
13 Krka	21	7	14	-105	28
14 Koper Primorska	23	0	23	-460	0

ZADAR

IGOEKA

86

Zadar - Igokea 63:86 (17:27, 10:16, 18:22, 18:21).

Zadar - Dvorana "Krešimir Cosić", Suci: Sašo Petek i Milan Nedović (Slovenija) i Goran Terlević (Hrvatska).

Zadar: Carter (15), Jordano (9), Justice (6), Palokaj (1), Brala (5), Vuković (6), Bursać (5), Junaković (7), Mavra (3), Onuaku (6), Plaminić, Kraljević.

Igokea: Vulić (2), Clemmons (12), Atić (12), Jovanović (13), Gray (7), Jošilo (9), Talić (9), Ilić (2), Pot (7), Carmichael (10), Fundić (2), Kondić (1).

Atić, što zorno kazuje o razno-
vrstnosti i mogućnostima koje
je iskazivala Igokea.

Zadar je pak ostao "vjeran" izgubljenim loptama, deset do odmora je uglavnom njihov prosjek, što je šest više nego je imao njihov suparnik. Minus šesnaest poslužilo je kao uvod u treću četvrtinu i to kakav, ali za goste, koji su tri napada završili na isti način, Jošilo je zabio tri, Atić jednu tricju za veliku prednost Igokea, koju je istina, s četiri poena nakratko ublažio Vuković.

Nešto kasnije Jordano i Carter s dvije trice izgledalo je kako se povlače iz debelog minuta. Ali je nekoliko posve čudnih suđućih odluka kojima se "ubija" košarka, jednako, volja i želja oštećenih za nekakav iskorak. Zadar se pak odlučio još jednu četvrtinu završiti s tri poena, učinio je to kapetan Mavra, međutim, gostima je za ulazak u zadnjih deset minuta više nego dovoljno bilo plus 19 koje su u jednom trenutku dovele na 29 viška!

DRAŽEN ŽUNA

1. LIGA NOGOMETAŠICA

Osijek	U	P	N	I	Gol	Go	B
1 Osijek	12	10	2	0	105	7	32
2 Split	12	10	2	0	59	6	32
3 Dinamo	12	8	0	4	34	13	24
4 Agram	11	6	1	4	25	37	19
5 Donat	12	5	0	7	15	31	15
6 Neretva	11	4	0	7	15	41	12
7 Marjan	12	1	1	10	7	46	4
8 Viktorija	12	0	0	12	3	82	0

Dinamo - Viktorija 9:0, Marjan - Donat 0:3, Neretva - Agram odgođeno.

Miočić izgubio pojas, novi UFC prvak je Kamerunac Ngannou

Amerikanac hrvatskih korijena Stipe Miočić izgubio je UFC-ovu titulu prvaka u teškoj kategoriji nakon što ga je u meču organiziranom u Las Vegasu Kamerunac Francis Ngannou nokautirao na početku druge runde.

Miočić (38) je oprezno ušao u borbu, a Ngannou je bio dominantniji od prve minute i primio je samo jedan ozbiljniji udarac. Na početku druge runde Ngannou je snažnim udarcem lijevom rukom pogodio Miočića i stjerao ga uz ogradu, a nakon što se izvukao iz teške pozicije američki borac je pokušao uzvratiti, ali se previše otvorio što je Kamerunac iskoristio i nokautirao ga. Prije nego je sudac prekinuo borbu, Francis je na podu još jednom žestoko pogodio Stipu. Miočić i četiri godine mladi Ngannou, koji je prvi afrički prvak teške kategorije, borili su se u siječnju 2018. kada je Stipe slavio nakon pet rundi. (AO)



Stipu je Kamerunac nokautirao početkom druge runde



Aida
Hadžić
ZADARSKA
BASKET
KLUBA

SPLIT

2

OSIJEK

2

Split - Osijek 2:2 (0:2)
Zmijavci - SRC Marijan Šuto-Orma. Sudac: Mateo Erceg (Pristag). Strjelkinje: O:1 Lojna (12.), O:2 Batić (26.), I:2 Khimich (66.), 2:2 Hadžić (90.+3).
U 60. minuti Bukovec (Split) je obranila jedanaesterac Lojni (Osijek). Igračica utakmice: Aida Hadžić (Split).

Split: Bukovec, Balazs (od 46. Domazet), Dulčić, Pezeli, Kaziupa, Gutmjović (od 41. Pranješ), Hadžić, Pedić (od 77. Gegalaj), Bučač, Khimich, Bošnjak.

Osijek: Belaj, Adamović, Bulut, Čulek, Nevrlka, Batić, Lojna, Kunštek (od 61. Blažević), Salek, Medić, Lubina.

dovoljne ovim bodom. Split i Osijek ostaju poravnati na vrhu s po 32 boda, a sada su i u međusobnom omjeru posve izjednačeni budući da je njihov ogled u Osijeku završio 2:2. Do kraja ovog dijela sezone osta-

la su dva kola nakon čega prva četiri sastava idu u Ligu za prvaka. Split i Osijek u toj će fazi odigrati po šest utakmica, među kojima i još dva međusobna derbija koja će po svemu sudeći odlučiti prvaka. V. BARIĆ

Dramatični derbi: Aida u 93. minuti zabila za bod

Golom Aide Hadžić u posljednjoj minuti nogometnašice Splita u napetom su derbiju igranom u Zmijavcima iznenađujuće bod protiv najvećeg rivala Osijeka nakon što su na poluvremenu gubile 2:0 golovima Lojne i Batić.

Bukovec obranila penal za 0:3

Imale su gošće i priliku za 3:0 to iz jedanaesterca u 60. minuti, no Stephanie Bukovec obranila je udarac Lojne. Samo šest minuta kasnije Ukrajinka Tamara Khimich, jedna od igračica koje su stigle ove zime, smanjila je zaostatak Splita, da bi Hadžić u trećoj minuti suđučke nadoknade izjednačila na 2:2, što bi u konačnom obračunu ovih dviju ekipa za naslov prvakinja države moglo biti jako važno. Iako su očekivale pobjedu, s obzirom na sve što se događa u Splitu, mogu biti i više nego za-

REPUBLIKA HRVATSKA
DUBROVAČKO - NERETVANSKA ŽUPANIJA
OPĆINA SMOKVICA
Jedinstveni upravni odjel
KLASA: 350-02/19-01/01
URBROJ: 2138-04/03-21-29
Smokvica, 25. ožujka 2021.

Na temelju članka 96. Zakona o prostornom uređenju (Narodne novine 153/13, 65/17, 114/18, 39/19, 98/19, dalje Zakon), Odluke o izradi izmjena i dopuna Prostornog plana uređenja Općine Smokvica (Službeni glasnik Općine Smokvica 12/18) i Zaključka o utvrđivanju Prijedloga izmjena i dopuna Prostornog plana uređenja Općine Smokvica za javnu raspravu (KLASA: 350-02/19-01/01, URBROJ: 2138-04/02-21-46, od 23. ožujka 2021.), Jedinstveni upravni odjel Općine Smokvica, kao nositelj izrade izmjena i dopuna Prostornog plana uređenja Općine Smokvica, objavljuje

PONOVNU JAVNU RASPRAVU
o Prijedlogu izmjena i dopuna Prostornog plana uređenja Općine Smokvica

- Na temelju članka 104. Zakona, u postupku izrade izmjena i dopuna Prostornog plana uređenja Općine Smokvica provest će se ponovna javna rasprava.
- Prijedlog izmjena i dopuna Prostornog plana uređenja Općine Smokvica za ponovnu javnu raspravu (dalje: Prijedlog Plana) bit će stavljen na javni uvid u trajanju od 10 dana, od 7. travnja 2021. do 16. travnja 2021.
- Javno izlaganje o Prijedlogu Plana održat će se 12. travnja 2021. s početkom u 12:00 sati putem livestream sustava, sukladno naputku Ministarstva graditeljstva i prostornoga uređenja (KLASA: 350-01/20-01/116, URBROJ: 531-06-01-20-3, od 20. ožujka 2021.). Livestream sustav će se moći prisluškati putem poveznice koja će biti objavljena na mrežnoj stranici Općine Smokvica (www.smokvica.hr).
- Javni uvid u Prijedlog Plana omogućava se u prostorijama Jedinstvenog upravnog odjela Općine Smokvica, Smokvica 80, Smokvica svakim radnim danom od 09:00 do 12:00 sati, na mrežnoj stranici Općine Smokvica (www.smokvica.hr) i u informacijskom sustavu prostornog uređenja.
- Pozivaju se zainteresirane osobe na sudjelovanje u javnoj raspravi o Prijedlogu Plana, pri čemu nova mišljenja, prijedloge i primjedbe na Prijedlog Plana sudionici u javnoj raspravi mogu podnijeti samo u vozi s dijelovima Prijedloga Plana koji su u odnosu na prvi prijedlog izmijenjeni.
- Mišljenja, prijedlozi i primjedbe na Prijedlog Plana mogu se podnijeti: - upisom u knjigu primjedbi u Jedinstvenom upravnom odjelu Općine Smokvica za vrijeme trajanja javnog uvida - upisom u zapisnik za vrijeme javnog izlaganja - dostavom putem pošte na adresu: Općina Smokvica, Smokvica 80, HR-20271 Smokvica - predajom u pisarnicu Općine Smokvica.
- Mišljenja, prijedlozi i primjedbe koja se dostavljaju putem pošte ili predajom u pisarnicu Općine Smokvica mogu se dostaviti istoimeno predati najkasnije do 20. travnja 2021. godine.
- Mišljenja, prijedlozi i primjedbe, koja budu dostavljena odnosno predana nakon roka određenog točkom 7. ove Objave, ili budu napisana nečitko, bez naziva, imena, prezimena, adrese ili potpisa, neće se razmatrati i uzeti u obzir prilikom pripreme izvješća o ponovnoj javnoj raspravi.
- Dodatne informacije o provođenju javnog izlaganja sukladno točki 3. ove Objave, mogu se dobiti od Jedinstvenog upravnog odjela Općine Smokvica putem telefona ili e-maila, tel. +385 20 831033, e-mail: opcina.smokvica@du.t-com.hr.

Pročelnica:
Laura Vuković Banović

Fwd: RE: objava

1 message

Laura Vučković Baničević <procelnica@smokvica.hr>
To: mj@grgurevic.com

29 March 2021 at 11:41

----- Izvorna poruka -----

Naslov: RE: objava

Datum: 2021-03-29 09:36

Od: Web <Web@mpgi.hr>

Za: Općina Smokvica <opcina.smokvica@du.t-com.hr>

Cc: "procelnica@smokvica.hr" <procelnica@smokvica.hr>, 'Općina Smokvica 1' <opcina.smokvica1@du.t-com.hr>

Poštovana/i,

informacija o javnoj raspravi je objavljena na web stranici Ministarstva prostornoga uređenja, graditeljstva i državne imovine.

Poveznica:

<https://mgipu.gov.hr/o-ministarstvu-15/djelokrug/prostorno-uredjenje-3335/prostorni-planovi-8193/informacije-o-planovima-u-izradi/informacije-o-javnim-raspravama/3865>

[1]

Lijepi pozdrav,

Služba za odnose s javnošću i informiranje | Service for Public Relations and Information

Valentina Vincek


Voditeljica službe | Head of Service

t: +385 1 3782 404

e: valentina.vincek@mpgi.hr

Ulica Republike Austrije 20, 10000 Zagreb

mgipu.gov.hr

 Središnji državni portal

RSS

Prilagodba pristupačnosti

A A

English

e-Građani



REPUBLIKA HRVATSKA
Ministarstvo prostornoga uređenja,
graditeljstva i državne imovine

Pretražite Ministarstvo



[Vijesti](#) | [O Ministarstvu](#) | [Dokumenti](#) | [Prostori informacija](#) | [Istaknute teme](#) | [Propisi](#) | [ISPU geoportal](#) | [Državna imovina](#) | [EU sufinanciranja](#) | [Kontakt](#)

[Naslovnica](#) | [O Ministarstvu](#) | [Djelokrug](#) | [Prostorno uređenje](#) | [Prostorni planovi](#) | [Informacije o planovima u izradi](#)

Informacije o javnim raspravama

29.03.2021. - Informacija o ponovnoj javnoj raspravi o prijedlogu izmjena i dopuna Prostornog plana uređenja Općine Smokvica

29.03.2021. - pdf (1270kb)

26.03.2021. - Informacija o javnoj raspravi o prijedlogu II. Izmjena i dopuna Urbanističkog plana uređenja radne zone Mokrice, Grad Oroslavje


29.03.2021. - pdf (143kb)

26.03.2021. - Informacija o javnoj raspravi o prijedlogu stavljanja izvan snage Detaljnog plana uređenja dijela urbanog područja uz Lužničku ulicu - DPU 3, Grad Zaprešić

26.03.2021. - pdf (1341kb)

 Ispiši stranicu

 Podijeli na Facebooku

 Podijeli na Twitteru



KONTAKT INFORMACIJE:
 Općina Smokvica
 Smokvica 80
 20072 Smokvica

RAD SA STRANKAMA:
 Radnim danom
 od 8:30 do 12:00 sati

Telefon: 020 831 033, 020 831 103
Fax: 020 831 033
E-mail: opcina.smokvica@du.t-com.hr
Načelnik: opcina.smokvica1@du.t-com.hr
Komunalno gospodarstvo: komunalni.redar@smokvica.hr
Računovodstvo: racunovodstvo@smokvica.hr 020 831 035
Pročelnica: pročelnica@smokvica.hr

ISTAKNUTO

JAVNA RASPRAVA

MA SLIKE ČLANK

Jedinstveni upravni odjel Općine Smokvica, kao nositelj izrade Izmjena i dopuna Prostornog plana uređenja Općine Smokvica, objavljuje PONOVNU JAVNU RASPRAVU o Prijedlogu izmjena i dopuna Prostornog plana uređenja Općine Smokvica. Prijedlog Plana bit...

PRORAČUN OPĆINE SMOKVICA

PRORAČUNSKO ZAJEDNO

PREZENTACIJA PRORAČUNA ZA 2021.g.

- *Proračun za 2021. godinu - OPĆI DIO
- *Proračun za 2021. godinu - POSEBNI DIO
- *Realizirani proračuni za 2020. - OPĆI DIO
- *Realizirani proračuni za 2020. - POSEBNI DIO
- *Financijalo izjedilo 1.1.2020. - 31.12.2020.

Prijedlog proračuna za za 2021. godinu - OPĆI DIO - POSEBNI DIO

Izjesta o izmjeni proračuna 03.01.2019.-31.12.2019.

OPĆINSKO VIJEĆE

Sjednice Općinskog vijeća

Zapisnici sa sjednica Općinskog vijeća

Godišnji izvještaji nezavisnih vještaka:

- > Godišnje izvješće o poslovanju društava za potporu poljodjelovnoj djelatnosti za 2018. godinu **Daria Pecutić Ljubo Kunjatić**
- > Godišnji financijski izvještaj za 2018. godinu **Daria Pecutić Ljubo Kunjatić**
- > Financijski plan za 2017. - 2018. godinu **Daria Pecutić Ljubo Kunjatić**
- > Godišnji program rada za 2018. godinu **Daria Pecutić Ljubo Kunjatić**
- > Program rada za mandatsko razdoblje 2017. - 2021. **Daria Pecutić Ljubo Kunjatić**

NOVOSTI

JAVNA RASPRAVA

29.03.2021.

Jedinstveni upravni odjel Općine Smokvica, kao nositelj izrade Izmjena i dopuna Prostornog plana uređenja Općine Smokvica, objavljuje PONOVNU JAVNU RASPRAVU o Prijedlogu izmjena i dopuna Prostornog plana uređenja Općine Smokvica. Prijedlog Plana bit...

[VIŠE...](#)

NAJČITANIJE Office Excel sta za pregled dokumenata

- > Postupci jednostavne nabave
- > Službeni glasnik
- > Proračunsko zajedno
- > Obavijest vodiča Bisto
- > Sjednice Općinskog vijeća

LIVE STREAM SMOKVICA

Streaming učionice Smokvica i koriste mat. instaliran. Plihan stavili su pri smogvici u Internet pregledniku. Za pristup sa mobilnih aparata koristite donju adresu - LIVE Stream MOBILE

LIVE SNIMKA RAČUNALO

[www.opcina-smokvica.hr](#)



KONTAKT INFORMACIJE:
 Općina Smokvica
 Smokvica 80
 20072 Smokvica

RAD SA STRANKAMA:
 Radnim danom
 od 8:30 do 12:00 sati

Telefon: 020 831 033, 020 831 103
Fax: 020 831 033
E-mail: opcina.smokvica@du.t-com.hr
Načelnik: opcina.smokvica1@du.t-com.hr
Komunalno gospodarstvo: komunalni.redar@smokvica.hr
Računovodstvo: racunovodstvo@smokvica.hr 020 831 035
Pročelnica: pročelnica@smokvica.hr

A A A

JAVNA RASPRAVA

Jedinstveni upravni odjel Općine Smokvica, kao nositelj izrade Izmjena i dopuna Prostornog plana uređenja Općine Smokvica, objavljuje

PONOVNU JAVNU RASPRAVU

o Prijedlogu izmjena i dopuna Prostornog plana uređenja Općine Smokvica

Prijedlog Plana bit će stavljene javni uvid u trajanju od 10 dana od 7. travnja 2021. do 16. travnja 2021. Javni izjave održat će se 12. travnja 2021. s početkom u 10:00 sati, putem livestreama.

JAVNA RASPRAVA

[Sjedeći >](#)

Ruralna poučna, kulturno-etnografska turistička atrakcija

ŽUPANIJSKI INFO-CENTAR ZA MLADE

Projekt je sufinanciran Europskom unijom iz Europskog fonda za regionalni razvoj

In - LoRe

CEP TELEKOM I PROJEKT In i nastavlja gospodarstva, poduzetništva i obrta In-LoRe - uvođenja elektroničkog računa u obavljanje tijela lokalne i područne samouprave

NOVOSTI

IZMJENE I DOPUNE PROSTORNOG PLANA UREĐENJA OPĆINE SMOKVICA

29-04-2021

IZMJENE I DOPUNE PROSTORNOG PLANA UREĐENJA OPĆINE SMOKVICA (PRIJEDLOG ZA PONOVNU JAVNU RASPRAVU) (IZMJENE I DOPUNE PROSTORNOG PLANA UREĐENJA OPĆINE SMOKVICA (GRAFIČKI DID - KARTOGRAFSKI PRIKAZI) IZMJENE I DOPUNE PROSTORNOG...

[VIŠE...](#)

JAVNA RASPRAVA

29-03-2021

Jedinstveni upravljački Odbor Općine Smokvica, kao nositelj izrade izmjena i dopuna Prostornog plana uređenja Općine Smokvica, objavljuje PONOVNU JAVNU RASPRAVU o Prijedlogu izmjena i dopuna Prostornog plana uređenja Općine Smokvica (Prijedlog Plana općine...

[VIŠE...](#)

Izjesta je održana javna rasprava o Prijedlogu izmjena i dopuna Prostornog plana uređenja Općine Smokvica (Prijedlog Plana općine Smokvica) održana u prostorijama Općine Smokvica, dana 29.03.2021. godine.

NAJČITANIJE

- > Posuditi jedinstvene nabave dokumente
- > Svi posuditi u istom roku
- > Suženi gašenje
- > Proračun, najmoćnije
- > Obavijest (općina Bišće)
- > 3. sjednica Općinskog vijeća
- > Općinski načelnik
- > 1. sjednica Općinskog vijeća
- > Javna nabava: Modernizacija javne rasvjete na području Općine Smokvica
- > Uređenje staze u ulici Istruga

JAVNA NABAVA

Daria Pecotic Ljubo Kujalić
> Program rada za mandataro razdoblje 2017. - 2021.

Daria Pecotic Ljubo Kujalić

LIVE STREAM SMOKVICA

Screaming u živo iz Smokvice. Možete imati instaliran Flash player te isto omogućeno u Internet pregledniku. Za pristup sa mobilnih aparata koristite jednu od opcija: LIVE SMOKVICA RAČUNALO
LIVE SMOKVICA MOBILE

OPĆE INFORMACIJE



SLUŽBENA INTERNET STRANICA
OPĆINA SMOKVICA

KONTAKT INFORMACIJE:
Općina Smokvica
Smokvica 80
20272 Smokvica

RAD SA STRANKAMA:
Raznim danom
od 9:00 do 12:00 sat

Telefon: 020 831 033, 020 831 105
Faks: 020 831 033
E-mail: opcina.smokvica@du-b.com.hr
Načelnik: opcina.smokvica1@du-b.com.hr
Komunalno gospodarstvo: komunalni.nedzan@smokvica.hr
Računovodstvo: racunovodstvo@smokvica.hr 020 831 033
Probni email: procenisa@smokvica.hr

AAA

IZMJENE I DOPUNE PROSTORNOG PLANA UREĐENJA OPĆINE SMOKVICA

IZMJENE I DOPUNE PROSTORNOG PLANA UREĐENJA OPĆINE SMOKVICA | PRIJEDLOG ZA PONOVNU JAVNU RASPRAVU

IZMJENE I DOPUNE PROSTORNOG PLANA UREĐENJA OPĆINE SMOKVICA (GRAFIČKI DID - KARTOGRAFSKI PRIKAZI)

IZMJENE I DOPUNE PROSTORNOG PLANA UREĐENJA OPĆINE SMOKVICA (GRAFIČKI DID - SAŽETAK ZA JAVNOST)

IZMJENE I DOPUNE PROSTORNOG PLANA UREĐENJA OPĆINE SMOKVICA (GRAFIČKI DID - TEKSTUALNI DID - PROJEKCIJENI ODREDBE OBJAŠNJENJE)

[Sjedeći >](#)

Ruralna poučna, kulturno-etnografska turistička atrakcija



Evropska unija
Evropa se razvija
EUROPSKI STRUKTURNI I INVESTICIJSKI FONDovi

Prijet je sufinansiran iz Evropske unije iz Evropskog fonda za regionalni razvoj



ŽUPANIJSKI INFO-CENTAR ZA MLADE



In - LoRe

CERTELEKOH PROJEKT Ministarstva gospodarstva, poduzetništva i obrta InLoRe - Uvođenje elektroničkog građana u poslovanje s tijelima lokalne i područne samouprave

SMOKVICA ONLINE

- > Turistička Zajednica Općine Smokvica
- > Facebook Smokvica
- > OŠ Smokvica
- > DVD Smokvica

DRŽAVNA UPRAVA

- > Vlada RH
- > Dubrovačko-neretvanska županija
- > Veća Luka
- > Bišće
- > Korčula

KONTAKTIRAJTE NAS

Smokvica 80
20272 Smokvica
T: 020 831 105, 020 831 066
F: 020 831 033
E: opcina.smokvica@du-b.com.hr



SLUŽBENA INTERNET STRANICA
OPĆINA SMOKVICA

KONTAKT INFORMACIJE:

Općina Smokvica
Smokvica 80
20272 Smokvica

RAD SA STRANKAMA:

Raznim odanom
od 9:30 do 12:00 sati

Telefon: 020 831 033, 020 831 055

Fax: 020 831 033

E-mail: opcina@smokvica.eu, bu@opcin.hr

Naštelnik: odn@smokvica.eu, bu@opcin.hr

Komunalno gospodarstvo: komunalni@opcin@smokvica.hr

Računovodstvo: racunovodstvo@smokvica.hr, 020 831 056

Proštelnica: procenica@smokvica.hr

DPPUO Smokvica | Ponovna javna rasprava | Javno izlaganje

<https://smokvica.eu/980978a02544711d484691205317F7702a0a3d3e9R386uTOP>

Izlaganje na 20201114

AA A

IZMJENE I DOPUNE PROSTORNOG PLANA UREĐENJA OPĆINE SMOKVICA

Prethodno

Sjedeće

IZMJENE I DOPUNE PROSTORNOG PLANA UREĐENJA OPĆINE SMOKVICA | PRIJEDLOG ZA PONOVNJU JAVNU RASPRAVU

IZMJENE I DOPUNE PROSTORNOG PLANA UREĐENJA OPĆINE SMOKVICA GRAFIČKI DIO - KARTOGRAFSKI PRIKAZI

IZMJENE I DOPUNE PROSTORNOG PLANA UREĐENJA OPĆINE SMOKVICA GRAFIČKI DIO - SAŽETAK ZA JAVNOST

IZMJENE I DOPUNE PROSTORNOG PLANA UREĐENJA OPĆINE SMOKVICA GRAFIČKI DIO - TEKSTUALNI DIO - PROVEDBENE ODREDBE OBRAZLOŽENJE

Prethodno

Sjedeće

**Ruralna poučna, kulturno-etnografska
turistička atrakcija**



Konopna
Uloga
Zajednice za
Razvoj



**EUROPSKI STRUKTURNI
I INVESTITIJSKI FONDovi**

Prijegled je sufinanciranja Europska unija i Europskog fonda za regionalni razvoj



**ŽUPANIJSKI
INFO-CENTAR
ZA MLADE**



In - LoRe

CEF TELEKOM PROJEKT Ministarstva gospodarstva, poduzetništva i obrta InLoRe - Uvođenje elektroničkog računa u poslovanje tjelâ lokalna i područna samouprava

SMOKVICA ONLINE

- > Turistička Zajednica Općine Smokvica
- > Facebook Smokvica
- > OŠ Smokvica
- > DVD Smokvica

DRŽAVNA UPRAVA

- > Vlada RH
- > Dubrovačko-neretvanska županija
- > Vela Luka
- > Blato
- > Korčula

KONTAKTIRAJTE NAS

Smokvica 80
20272 Smokvica
T: 020 831 105, 020 831 056
F: 020 831 033
E: opcina@smokvica.eu, bu@opcin.hr

Prilog 4. - Posebna pisana obavijest o ponovnoj javnoj raspravi o Prijedlogu izmjena i dopuna Prostornog plana uređenja Općine Smokvica dostavljena javnopravnim tijelima (KLASA: 350-02/19-01/01, URBROJ: 2138-04/03-21-30, Smokvica, 25. ožujka 2021.), s dostavnom listom (KLASA: 350-02/19-01/01, URBROJ: 2138-04/03-21-30, Smokvica, 25. ožujka 2021.) i povratnicama



**REPUBLIKA HRVATSKA
DUBROVAČKO – NERETVANSKA ŽUPANIJA**



OPĆINA SMOKVICA

Jedinstveni upravni odjel

KLASA: 350-02/19-01/01

URBROJ: 2138-04/03-21-30

Smokvica, 25. ožujka 2021.

Predmet: Prijedlog izmjena i dopuna Prostornog plana uređenja Općine Smokvica za ponovnu javnu raspravu
- posebna obavijest o ponovnoj javnoj raspravi

Poštovani,

Sukladno članku 97. Zakona o prostornom uređenju (NN 153/13, 65/17, 114/18 i 39/19, 98/19; dalje: Zakon) obavještavamo Vas da će se na temelju članka 104. Zakona, u postupku izrade Izmjena i dopuna Prostornog plana uređenja Općine Smokvica provesti ponovna javna rasprava.

Prijedlog izmjena i dopuna Prostornog plana uređenja Općine Smokvica za ponovnu javnu raspravu (dalje: Prijedlog Plana) bit će stavljen na javni uvid u trajanju od 10 dana, od 7. travnja 2021. do 16. travnja 2021.

Javno izlaganje o Prijedlogu Plana održat će se 12. travnja 2021. s početkom u 12:00 sati putem livestream sustava, sukladno naputku Ministarstva graditeljstva i prostornoga uređenja (KLASA: 350-01/20-01/116, URBROJ: 531-06-01-20-3, od 20. ožujka 2020.). Livestream sustavu će se moći pristupiti putem poveznice koja će biti objavljena na mrežnoj stranici Općine Smokvica (www.smokvica.hr).

Prijedlog Plana možete pogledati na mrežnoj stranici Općine Smokvica www.smokvica.hr za vrijeme trajanja javnog uvida.

Kontakt osoba Općine Smokvica: Ivana Tomašić, telefon: +385 20 831033, e-mail: opcina.smokvica@du.t-com.hr.

S poštovanjem,

 -Pročelnica
Laura Vučković Baničević


Privitak:

1. Objava ponovne javne rasprave

Dostaviti:

1. MINISTARSTVO KULTURE I MEDIJA, Uprava za zaštitu kulturne baštine, Konzervatorski odjel u Dubrovniku, Restićeva 7, 20000 Dubrovnik
2. MINISTARSTVO GOSPODARSTVA I ODRŽIVOG RAZVOJA, Uprava za procjenu utjecaja na okoliš i održivo gospodarenje otpadom, Radnička cesta 80, 10000 Zagreb
3. MINISTARSTVO GOSPODARSTVA I ODRŽIVOG RAZVOJA, Uprava za zaštitu prirode, Radnička cesta 80, 10000 Zagreb
4. MINISTARSTVO POLJOPRIVREDE, Uprava šumarstva, lovstva i drvne industrije, Planinska 2a, 10 000 Zagreb
5. URED DRŽAVNE UPRAVE U DNŽ, Služba za gospodarstvo, Vukovarska 16, 20000 Dubrovnik
6. MINISTARSTVO POLJOPRIVREDE, Uprava za poljoprivredno zemljište, biljnu proizvodnju i tržište, Ulica grada Vukovara 78, 10000 Zagreb
7. MINISTARSTVO POLJOPRIVREDE, Uprava vodnoga gospodarstva i zaštite mora, Ulica grada Vukovara 220, 10 000 Zagreb
8. HRVATSKE VODE, VGO za slivove Južnog Jadrana Split, Vukovarska 35, 21 000 Split
9. HRVATSKE VODE, VGO Split - VGI Opuzen - "Neretva - Korčula", Trg Opuzenske bojne 5, 20 355 Opuzen
10. MINISTARSTVO OBRANE, Uprava za materijalne resurse, Sektor za vojnu infrastrukturu i zaštitu okoliša, Trg kralja Petra Krešimira IV, 10 000 Zagreb
11. HRVATSKA REGULATORNA AGENCIJA ZA MREŽNE DJELATNOSTI, Ulica Roberta Frangeša Mihanovića 9, 10 110 Zagreb
12. MUP – Ravnateljstvo civilne zaštite, Područni ured civilne zaštite Split, Služba civilne zaštite Dubrovnik, Liechtensteinov put 31, 20000 Dubrovnik
13. MUP – POLICIJSKA UPRAVA DUBROVAČKO-NERETVANSKA, Dr. Ante Starčevića 13, 20000 Dubrovnik
14. LUČKA UPRAVA DUBROVAČKO-NERETVANSKE ŽUPANIJE, Vukovarska 2, 20000 Dubrovnik
15. MINISTARSTVO POMORSTVA, PROMETA I INFRASTRUKTURE, Lučka kapetanija Dubrovnik, Vukovarska 16, 20000 Dubrovnik
16. MINISTARSTVO PROSTORNOGA UREĐENJA, GRADITELJSTVA I DRŽAVNE IMOVINE, Uprava za upravljanje i raspolaganje nekretninama, Ulica Republike Austrije 20, 10000 Zagreb
17. JAVNA USTANOVA ZA UPRAVLJANJE ZAŠTIĆENIM DIJELOVIMA PRIRODE NA PODRUČJU DUBROVAČKO-NERETVANSKE ŽUPANIJE, Branitelja Dubrovnika 41, 20000 Dubrovnik
18. HRVATSKE ŠUME d.o.o., Uprava šuma Podružnica (UŠP) Split, Odjel za uređivanje šuma, Kralja Zvonimira 32/III, 21000 Split
19. NPKLM VODOVOD d.o.o., Put svetog Luke b.b., 20260 Korčula
20. HEP - OPERATOR DISTRIBUCIJSKOG SUSTAVA D.O.O., DP Elektrojug Dubrovnik, Nikole Tesle 3, 20000 Dubrovnik
21. HEP - OPERATOR DISTRIBUCIJSKOG SUSTAVA D.O.O., DP Elektrojug Dubrovnik - Pogonski ured Korčula, Strečica 16, 20260 Korčula
22. HEP - OPERATOR DISTRIBUCIJSKOG SUSTAVA D.O.O., DP Elektrojug Dubrovnik - Pogonski ured Blato, Ulica 65 70, 20271 BLATO
23. HRVATSKI OPERATOR PRIJENOSNOG SUSTAVA D.O.O., Kupska 4, 10000 Zagreb
24. HRVATSKE CESTE D.O.O., Sektor za razvoj i strateško planiranje, Vončinina 3, 10000 Zagreb
25. HRVATSKE CESTE D.O.O., Sektor za održavanje i promet, Poslovna jedinica Split - Tehnička ispostava Dubrovnik, Vladimira Nazora 8, 20000 Dubrovnik
26. ŽUPANIJSKA UPRAVA ZA CESTE NA PODRUČJU DUBROVAČKO-NERETVANSKE ŽUPANIJE, Vladimira Nazora 8, 20000 Dubrovnik

27. KRUBLICÍ d.o.o., Smokvica b.b., 20272 Smokvica
28. HRVATSKA AGENCIJA ZA CIVILNO ZRAKOPLOVSTVO, Sektor aerodroma i zaštite zračnog prometa, Ulica Grada Vukovara 284, 10000 Zagreb
29. ZAVOD ZA PROSTORNO UREĐENJE DUBROVAČKO-NERETVANSKE ŽUPANIJE, Petilovrijenci 2, 20000 Dubrovnik
30. DUBROVAČKO-NERETVANSKA ŽUPANIJA, Upravni odjel za prostorno uređenje i gradnju, Ispostava Vela Luka, Obala 3 br. 19, 20270 Vela Luka
31. DUBROVAČKO-NERETVANSKA ŽUPANIJA, Upravni odjel za gospodarstvo i more, Pred Dvorom 1, 20000 Dubrovnik
32. DUBROVAČKO-NERETVANSKA ŽUPANIJA, Upravni odjel za zaštitu okoliša, imovinsko pravne i komunalne poslove, Vukovarska 16, 20000 Dubrovnik
33. TURISTIČKA ZAJEDNICA OPĆINE SMOKVICA, Brna 500, 20272 Smokvica
34. MJESNI ODBORI na području Općine Smokvica.

Office of posting: **25000** Date: **12.10.2021**

Address of the item: **MINISTARSTVO KULTURE, Konstantin, odjel DTK, Biskupova 3, 20000 Dubrovnik**

Nature of the item/vrsta pošiljke:

Registered Preporučena
 Postal parcel Paket Amount: _____
 Insured letter Vrijednosna pošiljka

N° of item: **AR RF 81 707 085 5 HR**

Moneyorder Uputnica Amount: _____

Meets on a destination/ispunjava se na odredištu

The item mentioned above has been duly delivered/ispunjava se: paid/isplicena je. Date: **12.10.21**

Signature: **G**

Stamp: **AR** (Circular postmark)

Return to Vratiti:

Name: _____
 Street and N°: _____
 Locality and country: **Mesto i država**

On postal service: **20200**

Stamp of the office returning the advice: _____

On 21/10/2021

Hrvatska pošta 2 Croatian Post Inc. / REPUBLIKA HRVATSKA

Office of posting: **25000** Date: **12.10.2021**

Address of the item: **MINISTARSTVO GOSPODARSTVA I ODRE RAZVOJA, Radnička 20, 10 000 ZAGREB**

Nature of the item/vrsta pošiljke:

Registered Preporučena
 Postal parcel Paket Amount: _____
 Insured letter Vrijednosna pošiljka

N° of item: **AR RF 81 707 086 9 HR**

Moneyorder Uputnica Amount: _____

Meets on a destination/ispunjava se na odredištu

The item mentioned above has been duly delivered/ispunjava se: paid/isplicena je. Date: **12.10.2021**

Signature: **B. T.**

Stamp: **AR** (Circular postmark)

Return to Vratiti:

Name: _____
 Street and N°: _____
 Locality and country: **Mesto i država**

On postal service: **20200**

Stamp of the office returning the advice: _____

On 21/10/2021

Hrvatska pošta 3 Croatian Post Inc. / REPUBLIKA HRVATSKA

Office of posting: **25000** Date: **12.10.2021**

Address of the item: **MINISTARSTVO GOSPODARSTVA I ODRE RAZVOJA, Odsj. Razvoj, Ulica 30 205, Opatovci, Radnička cesta 80, 10 000 ZAGREB**

Nature of the item/vrsta pošiljke:

Registered Preporučena
 Postal parcel Paket Amount: _____
 Insured letter Vrijednosna pošiljka

N° of item: **AR RF 81 707 087 2 HR**

Moneyorder Uputnica Amount: _____

Meets on a destination/ispunjava se na odredištu

The item mentioned above has been duly delivered/ispunjava se: paid/isplicena je. Date: **12.10.2021**

Signature: **B. T.**

Stamp: **AR** (Circular postmark)

Return to Vratiti:

Name: _____
 Street and N°: _____
 Locality and country: **Mesto i država**

On postal service: **20200**

Stamp of the office returning the advice: _____

On 21/10/2021

WU 12 26.03.2021

Ministarstvo Poljoprivrede
Uprava Šumarske, lovne i
Plastične, 10 000 Zagreb

2021
10200
AR

Return to
Vratiti

Name
Ime i prezime ili naziv tvrtke

Street and N°
Ulica i br.

Locality and country
Mjesto i država

Registered
Proširjena pošta

Postal parcel
Poštomat

Insured letter
Osigurano pismo

Amount
Iznos

10200
AR RF 81 707 088 6 HR

Meets on a destination / ispunjava se na odredištu

The item mentioned above has been duly
Date
Datum

delivered
ispunjeno je

paid
plaćeno je

26.03.2021

Signature
Potpis

MINISTARSTVO POLJOPRIVREDE
ZAGREB, ul. kneza Vukovara 78

On postal service
Posluzbom pošte

On 25 January 2021

Hrvatska pošta 5 Croatian Post Inc. Republic of Croatia

ADVICE of receipt/of delivery/of payment
POVRATNICA — Obavijest o prijmu/uručenju/isplati

P-21/CN 07

On postal service
Posluzbom pošte

AR

Return to
Vratiti

Name
Ime i prezime ili naziv tvrtke

Street and N°
Ulica i br.

Locality and country
Mjesto i država

2021
10200
AR

Office of posting
Mjesto poštomatno upisa

2021
26.03.2021

Address of the item
Adresa poštomatno upisa

REPUBLIKA HRVATSKA
Uprava šumarske, lovne i
plastične, 10 000 Zagreb

Nature of the item/Vrsta poštomatne

Registered
Proširjena pošta

Postal parcel
Poštomat

Insured letter
Osigurano pismo

Amount
Iznos

10200
AR RF 81 707 089 0 HR

Meets on a destination / ispunjava se na odredištu

The item mentioned above has been duly
Date
Datum

delivered
ispunjeno je

paid
plaćeno je

26.03.2021

Signature
Potpis

IPUNOMOĆENJA

On 25 January 2021

Hrvatska pošta 6 Croatian Post Inc. Republic of Croatia

ADVICE of receipt/of delivery/of payment
POVRATNICA — Obavijest o prijmu/uručenju/isplati

P-21/CN 07

On postal service
Posluzbom pošte

AR

Return to
Vratiti

Name
Ime i prezime ili naziv tvrtke

Street and N°
Ulica i br.

Locality and country
Mjesto i država

31-III
10200
AR

Office of posting
Mjesto poštomatno upisa

2021
26.03.2021

Address of the item
Adresa poštomatno upisa

MINISTARSTVO POLJOPRIVREDE
Uprava za poljoprivredno
zemljište, biljno proizvodnju i rizike
Ulica grada Vukovara 78
10 000 Zagreb

Nature of the item/Vrsta poštomatne

Registered Letter
Proširjena pošta

Postal parcel
Poštomat

Insured letter
Osigurano pismo

Amount
Iznos

10200
AR RF 81 707 090 9 HR

Meets on a destination / ispunjava se na odredištu

The item mentioned above has been duly
Date
Datum

delivered
ispunjeno je

paid
plaćeno je

26.03.2021

Signature
Potpis

MINISTARSTVO POLJOPRIVREDE
Ulica grada Vukovara 78

On 25 January 2021

Address of the item / Adresa predmeta: HRVATSKA REPUBLIKA
 Nature of the item / Vrsta pošiljke: Registered postal parcel / Registrirani poštom paketi

Office of posting / Prijamno postansko uređje: **LOVAR**

Date / Datum: **20.03.2021**

Barcode: **AR RF 81 707 091 2 HR**

Ministarstvo Gospodarstva i održivog razvoja
 20.03.2021

Return to / Vratiti: **MIOVICA 20272**

République de Croatie / Republika Hrvatska

8 AVIS de réception/de livraison/de paiement/de inscription / POVRATNICA — Obavijest o prijmu/uručenju/isplati/upisu

P-21/CN 07

Bureau de dépôt / Prijamno postansko uređje: **LOVAR**

Date / Datum: **26.03.2021**

Destinataire de l'envoi / Primaoca poštom: **HRVATSKE VOĐE, VGO za SIVOVE
 Jeleny Jadrana Split
 Vukovarska 37
 21000 Split**

Nature de l'envoi / Vrsta pošiljke: **AR**

Service des postes / Poštanska služba: **AR**

Timbre du Bureau-retourant / Oznaka za prijamno postansko uređje: **AR**

Prioritaire/Lettre / Prioritetno/Pisno: **AR RF 81 707 092 6 HR**

Recommandé / Preporučena: **AR**

Mandat ordinaire / Redovita uprava za isplatu: **AR**

A compléter à destination / Spunjava se na određitu: **VOĐE**

Date et signature / Datum i potpis: **31.03.2021**

Hrvatska pošta / Croatian Post Inc. / Republika Hrvatska

ADVICE of receipt/of delivery/of payment / POVRATNICA — Obavijest o prijmu/uručenju/isplati

P-21/CN 07

Office of posting / Prijamno postansko uređje: **LOVAR**

Date / Datum: **26.03.2021**

Address of the item / Adresa predmeta: **HRVATSKO VOĐE
 VGO SPLIT - VGI OPUZEN
 119 Opuzenska vojvode 30 310 OPUZEN**

Nature of the item / Vrsta pošiljke: **AR**

Registered postal parcel / Registrirani poštom paketi: **AR RF 81 707 093 0 HR**

Memo on a destination / Spunjava se na određitu: **RIJNOVOČENJE**

Return to / Vratiti: **AR**

Address of the item / Adresa pošiljke: **HRVATSKA REPUBLIKA**
Ulica Dubrovačka 10 10000

Nature of the item / Vrsta pošiljke: **10 10000**

Registered / Registered
 Postal parcel / Postal parcel
 Insured letter / Insured letter

Amount / Iznos: _____

Meets on a destination / Ispunjava se na odredištu

The item mentioned above has been duly delivered / Prethodno je ispravno dostavljeno

Signature / Potpis: _____

Date / Datum: _____

Stamp: **AR**

Barcode: **AR RF 81 707 095 7 HR**

Return to / Vratiti: _____

On postal service / Poštanska služba

Stamp of the office returning the advice / Oznaka žiga poštanske službe kojim se obavijest vraća

Om. za nadob. 7/2012

Hrvatska pošta Croatian Post Inc. / Republika Hrvatska

ADVICE of receipt/of delivery/of payment
POVRATNICA — Obavijest o prijmu/urucenju/isplati

Office of posting / Priglasni poštanski ured: **20000** Date / Datum: **21.10.2021.**

Address of the item / Adresa pošiljke: **MUP - Služba civilne zaštite Dubrovnik**
Lechtenski put 31

Nature of the item / Vrsta pošiljke: **20000 DUBROVNIK**

Registered / Registered
 Postal parcel / Postal parcel
 Insured letter / Insured letter

Amount / Iznos: _____

Meets on a destination / Ispunjava se na odredištu

The item mentioned above has been duly delivered / Prethodno je ispravno dostavljeno

Signature / Potpis: _____

Date / Datum: **21.10.2021.**

Stamp: **AR**

Barcode: **AR RF 81 707 096 5 HR**

Return to / Vratiti: _____

On postal service / Poštanska služba

Stamp of the office returning the advice / Oznaka žiga poštanske službe kojim se obavijest vraća

Om. za nadob. 7/2012

Hrvatska pošta Croatian Post Inc. / Republika Hrvatska

ADVICE of receipt/of delivery/of payment
POVRATNICA — Obavijest o prijmu/urucenju/isplati

Office of posting / Priglasni poštanski ured: **20000** Date / Datum: **21.10.2021.**

Address of the item / Adresa pošiljke: **MUP DNZ**
di Ante Starčevića 13 20000

Nature of the item / Vrsta pošiljke: **DUBROVNIK**

Registered / Registered
 Postal parcel / Postal parcel
 Insured letter / Insured letter

Amount / Iznos: _____

Meets on a destination / Ispunjava se na odredištu

The item mentioned above has been duly delivered / Prethodno je ispravno dostavljeno

Signature / Potpis: _____

Date / Datum: **21.10.2021.**

Stamp: **AR**

Barcode: **AR RF 81 707 097 4 HR**

Return to / Vratiti: _____

On postal service / Poštanska služba

Stamp of the office returning the advice / Oznaka žiga poštanske službe kojim se obavijest vraća

Om. za nadob. 7/2012

Vrednosc 2
2000 DROBNIC

Nature of the item: Vrata posilke

Registered
Insured letter
Amount: 2000

Meets on a destination: Yes

Signature: *[Handwritten]*

Date: 30.03.2021

Stamp: *[Circular postmark]*

Return to: *[Blank]*

Name: *[Blank]*

Street and n°: *[Blank]*

Locality and country: *[Blank]*

Stamp: *[Circular postmark]*

AR REF 81 707 098 8 HR

Hrvatska pošta 15

ADVICE of receipt of delivery of payment
POVRATNICA — Obavijest o primu/ručanju/plaću

Office of posting: *[Blank]* Date: 26.03.2021

Address of the item: Hrvatska pošta, Povratnica, Ulica Kapelanijska, Vukovarske 16, 20000 DROBNIC

Nature of the item: Vrata posilke

Registered
Insured letter
Amount: 1

Meets on a destination: Yes

Signature: *[Handwritten]*

Date: 31.03.2021

Return to: *[Blank]*

Name: *[Blank]*

Street and n°: *[Blank]*

Locality and country: *[Blank]*

Stamp: *[Circular postmark]*

AR REF 81 707 099 1 HR

Hrvatska pošta 16

ADVICE of receipt of delivery of payment
POVRATNICA — Obavijest o primu/ručanju/plaću

Office of posting: *[Blank]* Date: 16.05.2021

Address of the item: M1N MEDICINSKA UREĐENJA, GORJANSKA 1, GRADINA IMOVINE, POLJEVNICA, ULICA REPUBLIKE NR. 29, 10000 LAGANJE

Nature of the item: Vrata posilke

Registered
Insured letter
Amount: 2000

Meets on a destination: Yes

Signature: *[Handwritten]*

Date: 13.03.2021

Return to: *[Blank]*

Name: *[Blank]*

Street and n°: *[Blank]*

Locality and country: *[Blank]*

Stamp: *[Circular postmark]*

AR REF 81 707 100 1 HR

POSTA 20 REPUBLICA HRVATSKA
ADVICE of receipt of delivery of payment
POVRATNICA — Obavijest o prijmu/uručenju/isplati/upisu P-21/CN 07

Office of posting: *20122* Date: *26.03.2011*

Address of the sender: *HCP - DPC Elektrojug Dubrovnik*

Nature of the item: *20000 DUBROVNIK*

Registered Insured Special Parcel Registered letter

Amount: _____

N° of item: _____

AR RF 81 707 104 2 HR

Meets on a destination: *2.0*

Signature: _____

Return to: _____

Street and country: _____

Country and postage: _____

20122 SMOJINI/VA

Republika de Croatie
AVIS de réception/de livraison/de paiement/d'inscription
POVRATNICA — Obavijest o prijmu/uručenju/isplati/upisu P-21/CN 07

Bureau de dépôt: *20122* Date: *26.03.2011*

Destinataire de l'envoi: *HCP - DPC Elektrojug Dubrovnik, Pogačinski ulica Kerčula 20200 HRVATSKA*

Nature de l'envoi: *Vista poštika*

Registered letter Insured Special parcel Registered letter

Amount: _____

N° de l'envoi: _____

AR RF 81 707 105 6 HR

Meets on a destination: _____

Date et signature: *20122 JB*

Service des postes: _____

Centre de service: _____

Prioritaire/Par avion: *AR*

Renvoyer à: *Vratiti*

Nom du destinataire: _____

Rue et n°: _____

Localité et pays: _____

Republika de Croatie
AVIS de réception/de livraison/de paiement/d'inscription
POVRATNICA — Obavijest o prijmu/uručenju/isplati/upisu P-21/CN 07

Bureau de dépôt: *20122* Date: *26.03.2011*

Destinataire de l'envoi: *HCP - DPC Elektrojug Dubrovnik Pogačinski ulica Blato 20221 HRVATSKA*

Nature de l'envoi: *Vista poštika*

Registered letter Insured Special parcel Registered letter

Amount: _____

N° de l'envoi: _____

AR RF 81 707 106 0 HR

Meets on a destination: _____

Date et signature: _____

Service des postes: _____

Centre de service: _____

Prioritaire/Par avion: *AR*

Renvoyer à: *Vratiti*

Nom du destinataire: _____

Rue et n°: _____

Localité et pays: _____

23

HRVATSKI POŠTAR
PRIJEMNOG SUSTAVA d.o.o.
Kupačka 10 10000 Zagreb

Date: 26.03.2021.

Service des postes
Prijemna jedinica

AR
Prioritaire/Par avion
Prioritetno/Zrakoplovom

Renvoyer à
Vratiť

Nom ou raison sociale
Mesto i poslovni naziv tvrtke

Rue et n°
Ulica i br.

Localité et pays
Mesto i država

A remplir par l'expéditeur
Ispunjava poštomatelj

A compléter à destination
Ispunjava se na odredištu

L'envoi mentionné ci-dessus sera dûment
Ovo navršeno poštansko
remita
izvršeno je
inserté en CCP
stavljeno u poštomat, izdati, izdati

Date et signature
Datum i potpis
26.03.2021. [Signature]

Cet avis pourra être signé par le destinataire ou, si les règlements du pays de destination le permettent, par une autre personne autorisée ou par l'agent du bureau de destination. Ova obavijest može potpisati primatelj ili, ako to propisi odredbe države destinacije dopuštaju, osoba koja je ovlaštena odrediti naodredbu poštanskog uređa.

Code de destination: 10000

24

HRVATSKA POŠTA
AVIS de réception/de livraison/de paiement/d'inscription
POVRATNICA — Obavijest o prijmu/uručenju/isplati/upisu

Date: 26.03.2021.

Service des postes
Prijemna jedinica

AR
Prioritaire/Par avion
Prioritetno/Zrakoplovom

Renvoyer à
Vratiť

Nom ou raison sociale
Mesto i poslovni naziv tvrtke

Rue et n°
Ulica i br.

Localité et pays
Mesto i država

A remplir par l'expéditeur
Ispunjava poštomatelj

A compléter à destination
Ispunjava se na odredištu

L'envoi mentionné ci-dessus sera dûment
Ovo navršeno poštansko
remita
izvršeno je
inserté en CCP
stavljeno u poštomat, izdati, izdati

Date et signature
Datum i potpis
2003-21 [Signature]

Cet avis pourra être signé par le destinataire ou, si les règlements du pays de destination le permettent, par une autre personne autorisée ou par l'agent du bureau de destination. Ova obavijest može potpisati primatelj ili, ako to propisi odredbe države destinacije dopuštaju, osoba koja je ovlaštena odrediti naodredbu poštanskog uređa.

Code de destination: 10000

25

HRVATSKA POŠTA
AVIS de réception/de livraison/de paiement/d'inscription
POVRATNICA — Obavijest o prijmu/uručenju/isplati/upisu

Date: 26.03.2021.

Service des postes
Prijemna jedinica

AR
Prioritaire/Par avion
Prioritetno/Zrakoplovom

Renvoyer à
Vratiť

Nom ou raison sociale
Mesto i poslovni naziv tvrtke

Rue et n°
Ulica i br.

Localité et pays
Mesto i država

A remplir par l'expéditeur
Ispunjava poštomatelj

A compléter à destination
Ispunjava se na odredištu

L'envoi mentionné ci-dessus sera dûment
Ovo navršeno poštansko
remita
izvršeno je
inserté en CCP
stavljeno u poštomat, izdati, izdati

Date et signature
Datum i potpis
26.03.2021. [Signature]

Cet avis pourra être signé par le destinataire ou, si les règlements du pays de destination le permettent, par une autre personne autorisée ou par l'agent du bureau de destination. Ova obavijest može potpisati primatelj ili, ako to propisi odredbe države destinacije dopuštaju, osoba koja je ovlaštena odrediti naodredbu poštanskog uređa.

Code de destination: 20000

20272 SMDKVA

Office of posting
20272
ZUC DNZ

Date
26.03.2021

Address of the item
Vladimira Nazora 8

Nature of the item
Registered
AR REF 81 707 110 0 HR

Meets on a destination
The item mentioned above has been duly delivered
Date
27.03.2021

Signature

Obavijest o prijmu/uručenju/isplati

P-21/CN 07

AR

Return to
Name
Street and n°
Locality and country

20272 SMOKVA

Hrvatska pošta
Croatian Post inc.

Office of posting
27
Luz

Date
26.03.2021

Address of the item
KREPUBLIC D.O.O.
20272 SUEKVIC

Nature of the item
Registered
AR REF 81 707 111 3 HR

Meets on a destination
The item mentioned above has been duly delivered
Date
26.03.2021

Signature

ADVICE of receipt of delivery/of payment
POVRATNICA — Obavijest o prijmu/uručenju/isplati

P-21/CN 07

AR

Return to
Name
Street and n°
Locality and country

République de Croatie
Republika Hrvatska

Bureau de dépôt
28
Luz

Date
26.03.2021

Destinataire de l'envoi
HRVATSKA AGENCIJA ZA CIVILNO ZRAKOPLOVSTVO
CIVILNO ZRAKOPLOVSTVO Sečka aviocehova 1
205. ZAGREB, PIOMETA 10 000 ZAGREB

Nature de l'envoi
Prioritaire/Lettre
Recommandé
AR REF 81 707 112 7 HR

Service des postes
Postaški ured

Timbre du bureau renvoyant l'avis
Obavijest o prijmu/uručenju/isplati/upisu

P-21/CI

AR

Prioritaire/Par avion
Prioritetno/Zrakoplovom

Renvoyer à
Vrati
Nom ou raison sociale
Rue et n°
Localité et pays

10000 ZAGREB, UI grada Vukovara 234/II

20-03-2021

29 POVRATNICA Obavijest o prijmu/uručenju/splatu/upisu

Bureau de dépôt / Prilazni poštanski ured: 20000 Dubrovnik Date / Datum: 16.03.2021

Destinataire de l'envoi / Primaer pošiljatelj: ZAVOD ZA PROSTORNO UREĐENJE OBROVAČKO-NEKRETVANJSKA ŽUPANIJA
PETILOVCIJENA 2
20000 DUBROVNIK

Nature de l'envoi/Vrsta pošiljke:
 Prioritaire/Lettre / Prilazna/Pismo
 Recommandé / Preporučena
 Colis / Paket
 Valeur déclarée / Označena vrijednost

AR RF 81 707 113 5 HR

A compléter à destination/Ispunjava se na određitiu
 L'envoi mentionné ci-dessus a été dûment
 remis / uručena je
 payé / plaćena je
 inscrit en CCP / upisan u uobičajno ime za naplatu

Date et signature / Datum i potpis: 16.03.21

Service des postes / Poštanska služba
 Adresse du bureau renvoyant l'avis / Oznaka i adresa poštanskog ureda: 20000 Dubrovnik

30 AVIS de réception/de livraison/de paiement/d'inscription POVRATNICA — Obavijest o prijmu/uručenju/splatu/upisu

Bureau de dépôt / Prilazni poštanski ured: 20000 Dubrovnik Date / Datum: 16.03.2021

Destinataire de l'envoi / Primaer pošiljatelj: OBROVAČKO-NEKRETVANJSKA ŽUPANIJA
Upravni odjel za prostorno uređenje i
gradnju / Ispostava Vela Luka
Obala 3. br. 19
20270 Vela Luka

Nature de l'envoi/Vrsta pošiljke:
 Prioritaire/Lettre / Prilazna/Pismo
 Recommandé / Preporučena
 Colis / Paket
 Valeur déclarée / Označena vrijednost

AR RF 81 707 114 4 HR

A compléter à destination/Ispunjava se na određitiu
 L'envoi mentionné ci-dessus a été dûment
 remis / uručena je
 payé / plaćena je
 inscrit en CCP / upisan u uobičajno ime za naplatu

Date et signature / Datum i potpis: 30.3.21

Service des postes / Poštanska služba
 Adresse du bureau renvoyant l'avis / Oznaka i adresa poštanskog ureda: 20270 Vela Luka

31 Hrvatska pošta Croatian Post inc. / Republika Hrvatska ADVISCE of receipt/of delivery/of payment POVRATNICA — Obavijest o prijmu/uručenju/splatu

Office of posting / Prilazni poštanski ured: 20000 Dubrovnik Date / Datum: 16.03.2021

Address of the item / Adresa pošiljke: OBROVAČKO-NEKRETVANJSKA ŽUPANIJA
Upravni odjel za gospodarstvo i more
Pred Dvorom 1
20000 DUBROVNIK

Nature of the item/vrsta pošiljke:
 Registered / Preporučena
 Postal parcel / Poštilica
 Insured letter / Osigurano pismo
 Money order / Uplatnica

AR RF 81 707 115 8 HR

The item mentioned above has been duly delivered / Dovoljno je isporučeno
 paid / plaćeno je
 Date / Datum: 31.03.2021

Return to / Vratiti:
 Name / Ime: SMOLKIĆA
 Street and no. / Ulica i br.: 20272
 Locality and country / Mjesto i država: SMOLKIĆA

Republique de Croatie
Republika Hrvatska

32

AVIS de réception/de livraison/de paiement/d'inscription
POVRATNIČA — Obavijest o prijmu/uručeni/isplati/upisu

P-21/CN 01

Bureau de dépôt
Priloga poštom: *2012*

Date
Datum: *26.03.2007*

Destinataire de l'envoi
Pretnatelj poštom: *DUBROVACI-KRŠTVA OŠA ŠPANJA
Ljiljani odici za postu oduda
IMANICA PLOVNE I KOMARNE PLOVNE
ULIČANICA 16
20000 DUBROVNIK*

Nature de l'envoi/Vrsta poštom

Prioritaire/Lettre
Priloga/Pismo

Recoursable
Preporučena

Colis
Paket

Valeur déclarée
Ostvarena vrijednost

N° de l'envoi
B. poštom

Montant

Mandat ordinaire
Redovni uplatni
de versement
uplatnica

Chèque d'imputation
Računski ček

Montant
Iznos

A compléter à destination /ispunjava se na odredištu

L'envoi mentionné ci-dessus sera dûment
le provisioni, par une autre personne autorisée ou par l'agent du bureau de destination.
Ostvaren mora biti prilikom primani, a ako to osoba određene države dopušta, drugi
osobni ili poslovni odredišnog poštarnog ureda.

AR

Prioritaire/Par avion
Priloga/Zrakoplovom

Renvoyer à
Vratiti

Nom ou raison sociale
Ime, prezime ili naziv firme

Rue et n°
Ulica i br.

Localité et pays
Mjesto i država

A remplir par l'expéditeur
Ispunjava poštomatelj

2012 SHAPURA

JPUNOMOĆENIA

Date et signature
Datum i potpis: *3.03.2007*

Form. za povratku 0220

Republique de Croatie
Republika Hrvatska

33

AVIS de réception/de livraison/de paiement/d'inscription
POVRATNIČA — Obavijest o prijmu/uručeni/isplati/upisu

P-21/CN 01

Bureau de dépôt
Priloga poštom: *2012*

Date
Datum: *26.03.2007*

Destinataire de l'envoi
Pretnatelj poštom: *TURISTIČKA ZAJEDNICA OPĆINE
SMOČUČICA
Brgo 500
20272 SMOČUČICA*

Nature de l'envoi/Vrsta poštom

Prioritaire/Lettre
Priloga/Pismo

Recoursable
Preporučena

Colis
Paket

Valeur déclarée
Ostvarena vrijednost

N° de l'envoi
B. poštom

Montant

Mandat ordinaire
Redovni uplatni
de versement
uplatnica

Chèque d'imputation
Računski ček

Montant
Iznos

A compléter à destination /ispunjava se na odredištu

L'envoi mentionné ci-dessus sera dûment
le provisioni, par une autre personne autorisée ou par l'agent du bureau de destination.
Ostvaren mora biti prilikom primani, a ako to osoba određene države dopušta, drugi
osobni ili poslovni odredišnog poštarnog ureda.

AR

Prioritaire/Par avion
Priloga/Zrakoplovom

Renvoyer à
Vratiti

Nom ou raison sociale
Ime, prezime ili naziv firme

Rue et n°
Ulica i br.

Localité et pays
Mjesto i država

A remplir par l'expéditeur
Ispunjava poštomatelj

Date et signature
Datum i potpis: *30.03.2007*

Form. za povratku 0220

Prilog 5. - Zapisnik o javnom izlaganju u postupku ponovne javne rasprave o Prijedlogu izmjena i dopuna Prostornog plana uređenja Općine Smokvica

ZAPISNIK s javnog izlaganja u postupku ponovne javne rasprave o prijedlogu Izmjena i dopuna Prostornog plana uređenja Općine Smokvica

Javno izlaganje je održano sukladno Objavi ponovne javne rasprave o prijedlogu izmjena i dopuna Prostornog plana uređenja Općine Smokvica (KLASA:350-02/19-01/01, URBROJ:2138/04-03-21-29, od 25.ožujka 2021. godine).

Nositelj izrade Izmjena i dopuna Prostornog plana uređenja Općine Smokvica (dalje: Plan) je Jedinstveni upravni odjel Općine Smokvica (dalje: Nositelj).

Datum javnog izlaganja:

12.travnja 2020.g.

Mjesto javnog izlaganja:

Putem livestream servisa odnosno poveznice objavljene na www.smokvica.hr, uz osiguranu mogućnost interakcije sa sudionicima (mogućnost postavljanja pitanja te davanja odgovora na postavljena pitanja).

Vrijeme javnog izlaganja:

Javno izlaganje započelo je u 12:00.

Nazočni na javnom izlaganju:

Ispred Općine Smokvica / Nositelja izrade Plana: Načelnik Kuzma Tomašić, Pročelnica Laura Vučković Baničević

Ispred stručnog izrađivača (Grgurević & partneri d.o.o iz Zagreba; dalje: Izrađivač): Hrvoje Vidović (odgovorni voditelj), Ivona Jerković, Marko Jakelić

Građani, kako je utvrđeno na početku izlaganja - 5 osoba: Ivana Tomašić, Kornelija Čilić, Ze Ze, Ivana, Danijela Ivanek.

Tijek javnog izlaganja:

Javno izlaganje otvara gosp. Hrvoje Vidović, odgovorni voditelj izrade Plana, uz kojeg su kao predstavnici Izrađivača još i Ivona Jerković te Marko Jakelić. Gosp. Vidović pozdravlja sve prisutne koji su se putem livestream servisa uključili u javno izlaganje.

Gosp. Vidović uvodno pojašnjava kako je riječ ponovnoj javnoj raspravi o prijedlogu Plana u kojem su izvršene dodatne korekcije u odnosu na prvi prijedlog. Pojašnjava zakonski kontekst i brojne promjene koje su se dogodile od donošenja PPUO Smokvica 2007. godine, uključujući i novelacije županijskog plana, te je kroz postupak napravljena temeljita revizija prostorno-planskih rješenja, a sve sukladno Odluci o izradi Plana. Ističe značaj revizije odredbi vezanih uz obvezu izrade UPU-a. Izlaganje gosp. Vidovića prati prezentacija koju svi sudionici putem livestream servisa mogu pratiti (vidjeti) na svojim ekranima.

Gosp. Vidović navodi kako ponovna javna rasprava, sukladno Zakonu, kao svoju temu ima ona rješenja koja su se promijenila u odnosu na prvi prijedlog Plana. Na raniji konačni prijedlog Plana Ministarstvo prostornog uređenja, graditeljstva i državne imovine nije dalo suglasnost. Objašnjava kako je sustav prostornog uređenja u prijelaznoj fazi u kojem se pokazuju i određene nedorečenosti takvog okvira te da je Izrađivač, nakon primjedbi Ministarstva, iste nastojao adresirati i riješiti, a one se u osnovi odnose na rješenja vezana uz izdvojena građevinska područja izvan naselja. Ostale primjedbe Ministarstva su,

mišljenja je, više nomotehničke prirode. Sva ključna ažurirana rješenja se najzornije vide na karti korištenja i namjene površina te, kasnije će se vidjeti u prezentaciji, u većem mjerilu na kartama građevinskih područja. U novom rješenju se turistička zona Prihodišća tretira kao zona županijskog značaja. Također, promjene se odnose i na gospodarsku zonu Smokvica. Ona je prije bila planirana u većoj površini, a oslanjajući se na mogućnosti koje je dao županijski plan. Napominje kako takvo prethodno rješenje, kao i prethodno rješenje za turističku zonu Prihodišća, županijski zavod nije problematizirao. Županijski zavod je imao primjedbe na rješenja za kamenolom Kotavca, dok su sva druga rješenja, de facto, smatrana usklađenima sa županijskim planom. Izravna primjena zakonskih rješenja, u ponešto nedorečenom okviru, sada je uvjetovala da se proširenje gospodarske zona planira kroz dva segmenta, rukovodeći se svim ranijim podacima i zahtjevima, pa je sada sa ukupno oko 10 ha reducirano na ukupno 6,5 ha. Također u skladu sa zakonskim rješenjima, a tražeći najbolji i najpragmatičniji okvir za zaštitu općinskih interesa, SRC Smokvica sada je planiran kao sportsko-rekreacijska površina izvan naselja, uzimajući u obzir da na njoj niti ranije nisu bili planirani veći zahvati. Sve opisane promjene vezane uz izdvojena građevinska područja izvan naselja su glavni razlog za ponavljanje javne rasprave.

Gosp. Vidović u prezentaciji prelazi na druge kartografske prikaze (promet i dr. infrastruktura, uvjeti korištenja, uređenja i zaštite) koji nisu doživjeli značajnije promjene te, dalje, na kartografske prikaze građevinskih područja na kojima se detaljnije vide prethodno opisane promjene vezane uz izdvojena građevinska područja. Posebno napominje da su, sukladno zakonskom okviru, bitno optimizirane površine za izradu UPU-a. Dalje, vraćajući se na promjene u odnosu na prvi prijedlog Plana, pojašnjava da se površina za sportsko-rekreacijska igrališta Smokvica ne smatra građevinskim područjem. Za turističku zonu Prihodišća navodi da je ovim prijedlogom Plana odnosno na ovoj razini evidentirana na način da se smatra zonom županijskog značaja. Eksploatacijsko polje Kotavca i dalje je planirano u svom užem obuhvatu, uz napomenu da Ministarstvo nije imalo izravnu primjedbu na takvo rješenje u odnosu na plan višeg reda te je i dalje stav Općine i izrađivača da se proširenje eksploatacijskog polja može planirati tek po ugradnji otpašivača. Zaključuje prezentaciju uz napomenu da su u postupku izrade izmjena i dopuna cjelokupna prostorno-planska rješenja precrtana na nove podloge što će olakšati provedbu Plana. Otvara diskusiju odnosno mogućnost postavljanja pitanja prisutnih na livestreamu, uz kratki osvrt na nalog Ministarstva za provođenje javnih izlaganja u pandemijskim okolnostima. Gosp. Vidović moli prisutne da se pri postavljanju pitanja, a s obzirom na vođenje zapisnika, predstave.

Pošto nije bilo pitanja, javno izlaganje je zaključeno, uz napomenu svima da se primjedbe mogu dostaviti i pisanim putem Općini Smokvica odnosno na način i u rokovima kako je određeno Objavom ponovne javne rasprave.

Javno izlaganje završeno je u 12:30.

KLASA:350-01/19-01/01

URBROJ:2138/04-03-21-50



Zapisničarka:

Ivana Tomašić

Nositelj izrade:

Laura Vučković Baničević, Pročelnica



Odgovorna osoba

positelja izrade:

Načelnik:

Kuzma Tomašić

Prilog 6. - Preslike svih zaprimljenih mišljenja, prijedloga i primjedbi na Prijedlog ID PPUO Smokvica za ponovnu javnu raspravu

12.04.2021

IVKO VLATKO

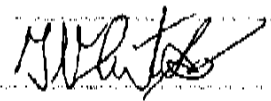
PREDMET :

PRISEKLOG ZA IZMJENE I DOPUNE PROSTORNOG
PLANA UREĐENJA OPĆINE SMOKUČA

- PRIMJEDBA (ČESTICA 2/90 K.O. SMOKUČA

MOLIMO VAS DA NAM UVAŽITE OVAJ PRIJED-
LOG ZA IZMJENU I DOPUNU PROSTORNOG PLANA
UREĐENJA OPĆINE SMOKUČA.

MOLIMO VAS DA NAŠU ČESTICU ZEMLJE PREDAČEM
U GRAĐEVINSKO PODRUČJE KAKO BI DAMA S
SUTRA IZGRADITI KUĆU ZA SEBE I SVOJU
OBITELJ.



12.04.2021.


2.

PREDMET:

IZMJENA I DOPUNA PROSTORNOG
PLANA.

- JA DOGAJ POTPISANI, VLASNIK
ČESTICA 4040, 4039, 4038/1 SVE
K.O. SMOKVICA. PREDLAŽEM
DA SE GORE KAVEDEKU ČESTICE
UVRSTE U GOSPODARSKU ZONU.
KA SPOMENUTIM ČESTICAMA POSJEVA
ČEGARIZRANI OBJEKT OD 1990 GOD.
OD IZMIJNE MI JE VAŽNOSTI
DA SE SPOMENUTE ČESTICE PREMAJENE
U GOSPODARSKU ZONU. ZBOG POSLOVNIH
PLANOVA KOJE KAMERAVAM
REALIZIRATI U SKORIJE URJEME.
HVALA!

DOHAĐOJ TOMAŠIĆ





KLASA: 350-01/18-01/01
URBROJ: 2117/1-17-21-02
Dubrovnik, 07. travnja 2021.

13.4.2021
206

JEDINSTVENI UPRAVNI ODJEL
OPĆINA SMOKVICA
SMOKVICA 80
20217 SMOKVICA

PREDMET: Zahtjevi za izradu izmjena i dopuna Prostornog plana uređenja Općine Smokvica
- dostavljaju se -

Poštovani,

Javna ustanova za upravljanje zaštićenim dijelovima prirode Dubrovačko-neretvanske županije zaprimila je dana 31. ožujka 2021. godine posebnu obavijest o ponovnoj javnoj raspravi za Prijedlog izmjena i dopuna Prostornog plana uređenja Općine Smokvica (Vaša KLASA: 350-02/19-01/01; URBROJ: 2138-04/03-21-30 od 25. ožujka 2021. godine).

Sukladno Zakonu o zaštiti prirode (Narodne novine, broj 80/13, 15/18, 14/19 i 127/19) na području obuhvata Izmjena i dopuna Prostornog plana uređenja Općine Smokvica (u daljnjem tekstu: Izmjene i dopune) nema zaštićenih područja, a temeljem Uredbe o ekološkoj mreži i nadležnostima javnih ustanova za upravljanje područjima ekološke mreže (Narodne novine, broj 80/19) nalazi se područje od važnosti za ptice HR1000036 Srednjedalmatinski otoci i Pelješac, kao i područja od važnosti za vrste i staništa HR2001367 I dio Korčule i HR3000426 Lastovski i Mljetski kanal.

S obzirom na Standardni obrazac Natura 2000 neke od prijetnji cjelovitosti i stanju prethodno navedenih područja ekološke mreže su izgradnja infrastrukture (npr. ceste i putevi), luke, pomorake konstrukcije, urbanizacija područja, ribolov i iskorištavanje vodenih prirodnih resursa, sport i rasonoda na otvorenom, rekreacijske aktivnosti, onečišćenja voda, egzotične invazivne biljne i životinjske vrste i sl.

Sukladno članku 7. Zakona o zaštiti prirode pri planiranju i uređenju prostora te pri planiranju i korištenju prirodnih dobara potrebno je osigurati očuvanje značajnih i karakterističnih obilježja krajobraza, koja su temeljem svoje linearne ili kontinuirane strukture ili funkcije bitna za migraciju, širenje i genetsku razmjenu divljih vrsta.

Sukladno članku 24. Zakona o zaštiti prirode za svaku strategiju, plan program ili zahvat, kao i za svaku izmjenu i/ili dopunu strategije, plana, programa ili zahvata, koja sama ili s drugim strategijama, planovima, programima ili zahvatima može imati značajan negativan utjecaj na ciljeve očuvanja i cjelovitost područja ekološke mreže potrebno je provesti postupak *Ocjene prihvatljivosti za ekološku mrežu*.

Sukladno članku 101. Zakona o zaštiti prirode, ukoliko se tijekom izvođenja građevinskih ili drugih radova, koji će se obavljati na površini ili ispod površine tla, otkrije speleološki objekt, osoba koja izvodi radove dužna ih je prekinuti na lokaciji otkrića i o otkriću bez odgađanja obavijestiti Ministarstvo gospodarstva i održivog razvoja.



S obzirom da su u neposrednoj blizini područja europske ekološke mreže HR2001367 I dio Korčule planirane zona gospodarsko-proizvodne namjene, površine za iskorištavanje mineralnih sirovina, gospodarsko-poslovna zona te sportsko-rekreacijska igrališta na otvorenom, potrebno je planirati uređenje istih na način da se očuvaju prirodne i krajobrazne vrijednosti te pripadajuća bioraznolikost, radi sprječavanja potencijalnog negativnog kumulativnog učinka na bioraznolikost i staništa na predmetnom području.

U obuhvatu Izmjena i dopuna nalazi se područje europske ekološke mreže HR3000426 Lastovski i Mljetski kanal, područje važno radi očuvanja ciljne vrste Natura 2000 dobri dupin (*Tursiops truncatus*). Sukladno Izmjenama i dopunama na ovom području planirani su morska luka nautičkog turizma, kupalište, turističko naselje i hotel. Otpad (posebno plastika), koji nastaje kao posljedica postojanja morske luke nautičkog turizma, kupališta, turističkog naselja i hotela te ispusti otpadnih voda u more predstavljaju pritisak na čistoću mora i na očuvanje bioraznolikosti ovog područja, stoga predlažemo u tekstualni dio Izmjena i dopuna uvrstiti da bi se adekvatno trebala riješiti potencijalna prijetnja unosa otpada (posebno plastičnog) te ispusta otpadnih voda u more. Također, potrebno je planirati uređenje kupališta i prirodne plaže tako da se izbjegne gradnja (nasipavanje neadekvatnim šljunčanim i/ili zemljanim materijalima, betoniranje) morskog dijela, u svrhu očuvanja fizikalno-kemijskih uvjeta mora i obale te posljedično gubitak cjelovitosti, staništa i bioraznolikosti predmetnog područja ekološke mreže.

U obuhvatu Izmjena i dopuna nalazi se površinski veliko područje ekološke mreže HR1000036 Srednjedalmatinski otoci i Pelješac, koje je važno kao koridor preleta brojnih ciljnih vrsta ptica i koje obuhvaća gotovo polovicu površine otoka Korčule. Iz tog razloga potrebno je, prilikom planiranja zahvata, slijediti Ciljeve očuvanja i osnovne mjere očuvanja ptica u područjima očuvanja značajnim za ptice iz Pravilnika o ciljevima očuvanja i osnovnim mjerama za očuvanje ptica u području ekološke mreže (Narodne novine, br. 15/2014).

Važeće podatke o zaštićenim područjima, ekološkoj mreži i granicama istih možete službeno zatražiti od Ministarstva gospodarstva i održivog razvoja te na web portalu informacijskog sustava zaštite prirode u Republici Hrvatskoj (<http://www.bioportal.hr/gis/>).

S poštovanjem

ravnateljica
Marijana Miljas Đuračić, mag. ing. silv.

Dostaviti:

1. Naslov
2. Evidencija
3. Pismohrana



REPUBLIKA HRVATSKA
HRVATSKA AGENCIJA ZA CIVILNO ZRAKOPLOVSTVO
Ulica grada Vukovara 284, 10 000 Zagreb

KLASA: 350-02/21-01/15
URBROJ: 376-05-01-21-2

Zagreb, 12. travnja 2021.

14.4.2021.

322

DUBROVAČKO-NERETVANSKA ŽUPANIJA
Općina Smokvica
Jedinstveni upravni odjel
Smokvica 80
HR-20272 Smokvica

Predmet: Prijedlog izmjena i dopuna Prostornog plana uređenja Općine Smokvica
- mišljenje, daje se

Podneskom, KLASA: 350-02/19-01/1, URBROJ: 2138-04/03-21-29 od 25. ožujka 2021. godine, zatražili ste mišljenje na prijedlog izmjena i dopuna Prostornog plana uređenja Općine Smokvica.

U skladu s vašim traženjem, a uvidom u prijedlog Prostornog plana uređenja Općine Smokvica na službenim mrežnim stranicama Općine Smokvica (<https://www.smokvica.hr/index.php/archiva/archiva-vijesti/256-izmjene-i-dopune-prostornog-plana-uređenja-općine-smokvica>), obavještavamo vas da iz djelokruga rada Hrvatske agencije za civilno zrakoplovstvo nemamo dodatnih zahtjeva na prijedlog izmjena i dopuna Prostornog plana uređenja Općine Smokvica.

S poštovanjem,



Zrakoplovni inspektor

Davor Budimir

Michael Bockheim

Berlin, 10.4.2021

Adresa na Blacama:

OIB
michael@bockheim.de

Općina Smokvica
Smokvica 80
20271 Smokvica
Croatia

15.4.2021

324

Prijemdba I prijedlozi u vezi prijedlogu Prostornog plana Općine Smokvice naravno trafo stanica na Blacima!

Poštovani,

U vezi "Javna Rasprava: IZMJENE I DOPUNE PROSTORNOG PLANA UREĐENJA OPĆINE SMOKVICA " imam sledecih primjedbe I prijedlozi:

1. Zašto se predvidena **trafo stanica na Blacima** od parcele broj 2/91 prebacila na parcelu kat. čest 2/90 ?
2. Šta je razlog ove izmjene? Gdje je dokumentacija ove izmjene?
3. Zašto je trafostanica sada baš ovdje planirana?
4. Zašto nije dalje na neizgrađenom području planirana?
5. Mislim da je predvidena trafo stanica preblizu mora. Gdje je pismeno mišljene od luke kapetanije? Dali se sklapa s *Zakon o izmjenama i dopunama zakona o prostornom uređenju (NN 100/04)* i *Uredba o zaštiti i uređenju zaštićenog obalnog područja mora (NN 128/04)*?
6. Mislim da je vizura obale na ovom području ostečena kroz takvu jednu tehničku gradnju.
7. Koje su tehničke podatke te plairane trafo stanice. Dimenzije i atetste?
8. Predložim sastanak na licu mjesta, na blacama. Moze u period od 10.5. do 15.5.2021 sa strankama.

Ja sam vama već pisao o tome 12.9.2019, ali nisam dobio odgovor. Iako mi je bio odgovor obećan.

Tako vas molim da mi pismeno odgovarate u roku od 14 dana ili preko mail:
michael@bockheim.de

Naravno da moje pravo na žalbu ostaje do daljnjeg.

Puno vam hvala i primite puno pozdrave iz Berlina.

S poštovanjem

A handwritten signature in black ink, appearing to read 'M. Bockheim', with a horizontal line extending to the right.

P.S. Ovo pismo je poslano preko mail i kao preporučeno pismo.



REPUBLIKA HRVATSKA
MINISTARSTVO KULTURE I MEDIJA

Uprava za zaštitu kulturne baštine
Konzervatorski odjel u Dubrovniku

KLASA: 612-08/21-10/0148
URBROJ: 532-05-02-17/5-21-2

Dubrovnik, 15. travnja 2021.

154.2021

326

DUBROVAČKO – NERETVANSKA ŽUPANIJA
Općina Smokvica
Smokvica 80
20272 Smokvica

Predmet: Prijedlog Izmjena i dopuna Prostornog plana uređenja Općine Smokvica, obavijest o ponovnoj javnoj raspravi – mišljenje, daje se

Veza: Klasa: 350-02/19-01/01, Urbroj: 2138-04/03-21-30 od 25. ožujka 2021.

Na temelju članka 97., stavka 1. Zakona o prostornom uređenju (NN 153/13, 65/17), a povodom dostavljene obavijesti o ponovnoj javnoj raspravi vezano za Prijedlog Izmjena i dopuna Prostornog plana uređenja Općine Smokvica, Konzervatorski odjel u Dubrovniku donosi sljedeće:

- U tekstualnom i grafičkom dijelu Plana koji se odnosi na kulturna i povijesna dobra potrebno je navesti i označiti evidentirano arheološko nalazište s prapovijesnom kamenom gomilom na koti 320 (prema Hrvatskoj osnovnoj karti), k. č. 6180/3 k. o. Smokvica.
- U tekstualnom i grafičkom dijelu Plana koji se odnosi na kulturna i povijesna dobra potrebno je brisati Loža barokna Smokvica (R) budući da je navedena loža zaštićena Rješenjem o zaštiti župna crkve, Očišćenja Marijina sa zvonikom, ložom i arheološkim ostacima stare župne crkve (Z-6877).
- U tekstualnom i grafičkom dijelu Plana koji se odnosi na kulturna i povijesna dobra potrebno je brisati Arheološka nalazišta Sutulija Mirje u polju Prapatna (P-5348) i Prapatna-Mirje (E) budući da je navedeno kulturno dobro zaštićeno Rješenjem o zaštiti Arheološke zone Sutulija-Mirje u polju Prapatna (Z-6822).
- U grafičkom dijelu Plana potrebno je označiti Arheološku zonu Sutulija-Mirje u polju Prapatna (Z-6822).
- U grafičkom dijelu Plana potrebno je označiti evidentirani Ladanjsko-gospodarski sklop Kanavelić u Prapatnoj.
- U poglavlju Ocjena stanja kulturno-povijesnog nasljeđa kraja (akademik i. Fisković) navodi se Omladinski dom koji je u međuvremenu srušen.

- Tekstualni dio Plana koji se odnosi na kulturnu baštinu treba upotpuniti mjerama zaštite. Za registrirana kulturna dobra vrijede sljedeće mjere zaštite i očuvanja kulturnih dobara:

Za zahvate na nepokretnom kulturnom dobru, kao i na području unutar granica kulturnog dobra za koje se prema posebnom propisu izdaje lokacijska dozvola, nadležno tijelo na zahtjev upravnog tijela, temeljem čl. 60. Zakona o zaštiti i očuvanju kulturnih dobara (NN 69/99, 151/03, 157/03, 87/09, 88/10, 61/11, 25/12, 136/12, 157/13,

152/14, 44/17, 90/18, 32/20 i 62/20) u svrhu izrade idejnog projekta, a prije pokretanja postupka za izdavanje lokacijske dozvole, utvrđuje posebne uvjete zaštite kulturnog dobra;

Za poduzimanje radnji i građenje na nepokretnom kulturnom dobru, za koje se prema posebnom propisu izdaje građevinska dozvola ili je potrebno izraditi glavni projekt, investitor radova dužan je, temeljem čl. 61. i 61.b Zakona o zaštiti i očuvanju kulturnih dobara, pribaviti posebne uvjete zaštite kulturnog dobra;


Radnje koje bi mogle narušiti cjelovitost i/ili prouzročiti promjene na kulturnom dobru, kao i na području prostornih međa kulturnog dobra koje se prema posebnom propisu ne smatraju građenjem, temeljem čl. 62. Zakona o zaštiti i očuvanju kulturnih dobara, mogu se poduzimati uz prethodno odobrenje nadležnog tijela. Nadležno tijelo ovlašteno je prije izdavanja prethodnog odobrenja prema potrebi utvrditi posebne uvjete zaštite kulturnog dobra;

Arheološka istraživanja, na temelju članka 47., stavka 1. Zakona o zaštiti i očuvanju kulturnih dobara, mogu se obavljati samo na temelju odobrenja koje rješenjem daje nadležno tijelo. Uvjeti pod kojim se mogu obavljati arheološka istraživanja na području Republike Hrvatske propisani su Pravilnikom o arheološkim istraživanjima (NN 102/10, 2/20).

- Za navedena evidentirana arheološka nalazišta vrijede sljedeće mjere zaštite i očuvanja kulturnog dobra:

Arheološka istraživanja, na temelju članka 47., stavka 1. Zakona o zaštiti i očuvanju kulturnih dobara, mogu se obavljati samo na temelju odobrenja koje rješenjem daje nadležno tijelo. Uvjeti pod kojim se mogu obavljati arheološka istraživanja na području Republike Hrvatske propisani su Pravilnikom o arheološkim istraživanjima (NN 102/10, 2/20).

- Na području općine Smokvica također se nalazi brojna etnografska baština koja u prirodnom okruženju u kojem je nastala čini vrijedne kulturne krajolike. Riječ je o očuvanim gospodarskim zgradama i suhozidima (*mějama*) koji ograđuju razna poljoprivredna zemljišta. Umijeće suhozidne gradnje ima svojstvo nematerijalnog kulturnog dobra (Z-6878). Preporučamo gdje je moguće uvažavati suhozidnu arhitekturu u prostoru na način da se izbjegava njeno rušenje, a ondje gdje se zbog zemljanih radova ona mora razgraditi, po mogućnosti je nakon radova rekonstruirati.



Pročelnik:

sc. Antun Baće

16. 4. 2021

Zavod za prostorno uređenje
Dubrovačko-neretvanske županije
Dubrovnik, Petilovrijenci 2
Tel: 322-800, fax: 321-055
e-mail: zzpudnz@zpzudnz.hr

340

KLASA: 350-02/18-02/09
URBROJ: 2117/1-21/01-21-11

Dubrovnik, 16. travnja 2021.

Općina Smokvica
Jedinstveni upravni odjel
Smokvica 80
20271 Smokvica

Predmet: Prijedlog izmjena i dopuna prostornog plana uređenja Općine Smokvica za Ponovnu javnu raspravu - primjedbe, daju se

Poštovani,

sukladno Članku 101. Zakona o prostornom uređenju („Narodne novine“, broj 153/13, 67/17., 114/18., 39/19. i 98/19.), a u svezi vaše posebne pisane obavijesti o Ponovnoj javnoj raspravi o Prijedlogu izmjena i dopuna prostornog plana uređenja Općine Smokvica (u daljnjem tekstu: Plan) KLASA: 350-02/19-01/01, URBROJ: 2138-04/03-21-30 od 25. ožujka 2021. dostavljamo vam naše primjedbe kako slijedi:

Tekstualni dio:

1.

Sukladno Članku 104. Zakona o prostornom uređenju, te točki 5. iz Objave Ponovne Javne rasprave o Prijedlogu izmjena i dopuna prostornog plana uređenja Općine Smokvica, KLASA: 350-02/19-01/01, URBROJ: 2138-04/03-21-29 od 25. ožujka 2021. koji kažu da se nova mišljenja, prijedlozi i primjedbe na izmijenjen prijedlog prostornog plana mogu podnositi samo u vezi s dijelovima prijedloga prostornog plana koji su u odnosu na prvi prijedlog izmijenjeni, smatramo da je potrebno transparentnije u tekstualnom dijelu plana prikazati koji su to dijelovi plana na koje je moguće podnositi primjedbe. Naime, konkretne izmjene i dopune Prijedloga Plana nisu navedene u Obrazloženju Plana ni u Sažetku, stoga nije jasno uočljivo koje su promjene izvršene u odnosu na Prijedlog plana za javnu raspravu.

2.

Članak 58., stavak 1, alineja b)

- navesti sve kupališne zone R2 izvan građevinskih područja

3.

Članak 74.,

Stavak 1, alineja a) i b)

Sukladno Prostornom planu Dubrovačko-neretvanske županije („Službeni glasnik Dubrovačko-neretvanske županije”, broj 6/03., 3/05.-uskl., 3/06.*, 7/10., 4/12.-isp., 9/13., 2/15.-uskl., 7/16., 2/19. i 6/19.-pročišćeni tekst, 3/20. i 12/20.-pročišćeni tekst; *- Presuda Visokog upravnog suda RH Broj: Uost-96/2012-8 od 28.11.2014., "Narodne novine", broj 10/15. od 28.1.2015.) (u daljnjem tekstu: PPDNŽ) potrebno je GZ "Smokvica" odrediti kao jednu zonu (na dvije lokacije ili evtl. spojene koridorom prometnice).

4.

Članak 77.

- sukladno Odredbama 42b. i 320. iz PPDNŽ potrebno je stavke (1) i (2) zamijeniti slijedećim tekstom:
„U obuhvatu Plana razgraničena je površina za iskorištavanje mineralnih sirovina – tehnički građevni kamen (E3) Kotavca veličine 9,35 ha uz uvjet prethodne izvedbe sustava za otpašivanje.”

5.

Članak 83., stavak (2)

- navesti sve kupališne zone R2 unutar građevinskih područja

6.

Članak 84.,

Stavak (1)

- za ŠRC Smokvica je uzbrisana obveza izrade UPU- a te su dodani uvjeti gradnje unutar zone. Međutim, da bi se zona izgradila direktno prema uvjetima iz ovog Plana, potrebno je zonu razraditi sa detaljnošću UPU-a (prometni pristup zoni, odvodnja, parcelacija, ...) ili ostaviti obvezu izrade UPU-a.

Stavak (3)

- nije jasno na što se odnosi kupalište (R3) obzirom da nije označeno na kartografskim prikazima.

Grafički dio:

7.

Kartografski prikaz 1. Koristenje i namjena prostora

- TZ Prihodišća prikazati obrubnom crtom kao zonu izdvojene namjene izvan naselja
- ŠRC Smokvica prikazati obrubnom crtom kao izdvojenu zonu izvan naselja
- ucrtati proširenje površine za iskorištavanje mineralnih sirovina proširenog eksploatacijskog polja Kota(v)ca (9,35ha).
- GZ "Smokvica" prikazati kao jednu zonu, ali na dvije lokacije (ili evtl. spojene koridorom prometnice)

8.

Kartografski prikaz 3b. Uvjeti morištenja, uređenja i zaštite prostora – uvjeti, ograničenja i posebne mjere

- za ŠRC Smokvica ucrtati obuhvat urbanističkog plana uređenja ukoliko se ne razradi sa detaljnošću UPU-a

9.

Kartografski prikazi 4. Građevinska područja i područja posebnih uvjeta korištenja

- preporučamo radi jasnoće i nedvojbenosti prikazivanje građevinskih područja cjelovito na istom kartografskom prikazu, pa stoga preporučamo spajanje kartografskih prikaza 4.1. i 4.2 te kartografskih prikaza 4.3 i 4.4.
- ucrtati obuhvate UPU-ova na prikazima Građevinskih područja naselja i područja posebnih uvjeta korištenja, sukladno članku 116. stavak (6) Prijedloga plana

10.

Kartografski prikaz 4.1. i 4.2.

- GZ "Smokvica" prikazati kao jednu zonu (na dvije lokacije ili evtl. spojene koridorom prometnice)

11.

Kartografski prikaz 4.3.

- Uskladiti sa Kartografskim prikazom 1. Korištenje i namjena površina vezano za namjenu R2

12.

Kartografski prikaz 4.4.

- Uskladiti sa Kartografskim prikazom 1. Korištenje i namjena površina vezano za namjenu R2

13.

Kartografski prikaz 4.6.


- Zonu TZ Prihodišća prikazati obrubnom crtom kao zonu izdvojene namjene izvan naselja

14.

Kartografski prikaz 4.7.

- ucrtati površinu za iskorištavanje mineralnih sirovina proširenog eksploatacijskog polja Kota(v)ca 9,35ha.

S poštovanjem,



RAVNATELJ

mr.sc. Marina Oreb



HAKOM

19.4.2021.

KLASA: 350-05/18-01/439
URBROJ: 376-05-3-21-06
Zagreb, 12. travnja 2021.

335

Republika Hrvatska
Dubrovačko-neretvanska županija
Općina Smokvica, Općinsko Poglavarstvo
Smokvica 80
20272. Smokvica

**Predmet: Prijedlog izmjena i dopuna PPUO Smokvica
-mišljenje u tijeku javne rasprave**

Veza: Vaš dopis KLASA: 350-02/19-01/01, URBROJ: 2138-04/03-21-30 od 25. ožujka 2021.

Poštovani,

Hrvatska regulatorna agencija za mrežne djelatnosti (dalje: HAKOM) zaprimila je vaš dopis kojim tražite da na osnovu članka 97. Zakona o prostornom uređenju (NN br. 153/13, 65/17, 114/18, 39/19 i 98/19) i članka 25. stavka 2. i 3. Zakona o elektroničkim komunikacijama (NN br. 73/08, 90/11, 133/12, 80/13, 71/14 i 72/17) izda mišljenje na prijedlog *izmjena i dopuna PPUO Smokvica* za javnu raspravu.

Uvidom u dostavljeni prijedlog *izmjena i dopuna PPUO Smokvica* za javnu raspravu **potvrđujemo** da na prijedlog nemamo primjedbi.

S poštovanjem,

HRVATSKA REGULATORNA AGENCIJA ^{RAVNATELJ}

ZA MREŽNE DJELATNOSTI

Robertu Frangeša Mihanovića 9

4 Z A G R E B

od. *Miran Gosta*
mr.sc. *Miran Gosta*

Dostaviti:

1. Naslovu preporučeno



REPUBLIKA HRVATSKA
MINISTARSTVO OBRANE
ZAGREB

UPRAVA ZA MATERIJALNE RESURSE
SEKTOR ZA VOJNU INFRASTRUKTURU I
ZAŠTITU OKOLIŠA

Služba za vojno graditeljstvo i
energetsku učinkovitost

KLASA: 350-02/18-01/200

URBROJ: 512M3-020201-21-7

Zagreb, 14. travnja 2021.

DUBROVAČKO-NERETVANSKA ŽUPANIJA
OPĆINA SMOKVICA
Jedinstveni upravni odjel
Smokvica 80
20271 SMOKVICA

**PREDMET: Izmjene i dopune PPUO Smokvica,
- očitovanje, dostavlja se**

**VEZA: Vaš akt KLASA: 350-02/19-01/01, URBROJ:2138/04-03-21-30
od 25. ožujka 2021.**


Aktom iz veze predmeta dostavljena je posebna obavijest o održavanju ponovne javne rasprave o Prijedlogu izmjena i dopuna Prostornog plana uređenja Općine Smokvica.

Na temelju odredbi članka 92. Zakona o obrani („Narodne novine“ broj 73/13, 75/15, 27/16, 110/17, 30/18 i 70/19) i Pravilnika o zaštitnim i sigurnosnim zonama oko vojnih lokacija i građevina („Narodne novine“ broj 122/15) nemamo primjedbi na Prijedlog izmjena i dopuna Prostornog plana uređenja Općine Smokvica.

Na području obuhvata predmetnog plana nema zona posebne namjene niti drugih zahtjeva vezano za zaštitu interesa obrane.

SJ/SZ
[Signature]

S poštovanjem,



VODITELJ SLUŽBE
Velimir Anić dipl.ing.geod.

Dostaviti:

- naslovu
- pismohrana



REPUBLIKA HRVATSKA
MINISTARSTVO POLJOPRIVREDE

10000 Zagreb, Planinska 2a

KLASA: 350-02/21-01/221
URBROJ: 525-11/0567-21-2
Zagreb, 2. travnja 2021. godine



2142021

342

HRVATSKE ŠUME d.o.o., DIREKCIJA
Ulica kneza Branimira 1
10 000 Zagreb

PREDMET: Prijedlog Izmjena i dopuna Prostornog plana uređenja Općine Smokvica, obavijest o javnoj raspravi
- očitovanje, traži se

Poštovani,

sukladno odredbama članka 40. stavka 6. Zakona o šumama („Narodne novine“, br.: 68/18., 115/18., 98/19., 32/20. i 145/20.), molimo u okviru vaše nadležnosti, očitovanje na Prijedlog Izmjena i dopuna Prostornog plana uređenja Općine Smokvica, za potrebe davanja mišljenja na prostorni plan sukladno stavku 5. istog članka.

S poštovanjem,



Na znanje:

- Općina Smokvica, Jedinствeni upravni odjel, Smokvica 80, 20 272 Smokvica.

DOSTAVITI:

1. Naslovu,
2. U spis predmeta.

Sektor za pripremu, građenje i rekonstrukciju
Odjel za strateško planiranje
KLASA: 350-02/18-01/301
URBROJ: 345-400-440-442/516-21-08/DB
Zagreb, 14. 04. 2021. god.

21. 4. 2021

363

REPUBLIKA HRVATSKA
DUBROVAČKO - NERETVANSKA ŽUPANIJA
OPĆINA SMOKVICA
Jedinstveni upravni odjel
Smokvica 80
20 272 SMOKVICA

Predmet: Izmjene i dopune Prostornog plana uređenja Općine Smokvica
- **ponovna javna rasprava, mišljenje**

Zaprimili smo Vaš dopis, KLASA: 350-02/19-01/01, URBROJ: 2138-04/03-21-30 od 25. ožujka 2021. godine, kojim ste nas obavijestili o održavanju ponovne javne rasprave u postupku izrade Izmjena i dopuna Prostornog plana uređenja Općine Smokvica.

Temeljem članka 101. Zakona o prostornom uređenju („Narodne novine“ broj 153/13, 65/17, 114/18, 39/19 i 98/19) i članka 82. Zakona o cestama („Narodne novine“ broj 84/11, 22/13, 54/13, 148/13, 92/14 i 110/19) Hrvatske ceste d.o.o. izvršile su pregled izrađene prostorno-planske dokumentacije te daju očitovanje na predložena rješenja cestovne infrastrukture državnog značenja:

Postojeća državna cesta **DC118** Vela Luka (trajektna luka) - Smokvica - Korčula (trajektna luka) na području Općine Smokvica ucrтана je u Prijedlog plana u skladu s važećom Odlukom o razvrstavanju javnih cesta („Narodne novine“ broj 18/21).

Slijedom navedenog nemamo primjedbi na Prijedlog Izmjena i dopuna Prostornog plana uređenja Općine Smokvica.

S poštovanjem

Direktor Sektora:
Darko Šošić, dipl. ing. građ.

Na znanje:
- Pismohrana, ovdje



HRVATSKE VODE
VODNOGOSPODARSKI ODJEL
ZA SLIVOVE JUŽNOG JADRANA
21000 Split, Vukovarska 35

Telefon: 021 / 309 400
Telefax: 021 / 309 491

KLASA: 350-02/18-01/000066S
URBROJ: 374-24-1-21-6
Datum: 20.04.2021.g.

DUBROVAČKO-NERETVANSKA ŽUPANIJA
OPĆINA SMOKVICA
Jedinstveni upravni odjel

PREDMET: Izmjena i dopuna Prostornog plana uređenja Općine Smokvica - očitovanje na prijedloga plana, ponovna javna rasprava

Veza: Vaš zahtjev Klasa: 350-01/19-01/01, Urbroj: 2138/04-03-21-30 od 25.03.2021. g.,
zaprimljen 31.03.2021.g.


Uvidom u prijedlog za ponovnu javnu raspravu Izmjena i dopuna Prostornog plana uređenja Općine Smokvica (izrađivač Grgurević i partneri d.o.o. Zagreb, ožujak 2021), objavljenog na web stranici Općine, Hrvatske vode su utvrdile kako su u istom predviđena rješenja vodoopskrbe, zaštite od štetnog djelovanja voda i zaštite voda i mora od onečišćenja kroz realizaciju sustava odvodnje i objekata za pročišćavanje, kao i odredbe za provođenje plana, usklađeni su sa planskim dokumentima upravljanja vodama.

Budući da su vodoopskrbni sustav i sustavi za odvodnju sanitarnih otpadnih voda na području Općine Smokvica u nadležnosti tvrtki NPKLM VODOVOD d.o.o. Korčula, te Krublić d.o.o. Smokvica, potrebno je prije prihvaćanja Plana ishoditi njihovo pozitivno mišljenje na planirana rješenja vodoopskrbe te odvodnje otpadnih voda.

Mišljenja smo da je prijedlog za ponovnu javnu raspravu Izmjena i dopuna Prostornog plana uređenja Općine Smokvica sukladan sa planskim dokumentima upravljanja vodama, prema članku 39. Zakona o vodama (NN 66/19).

S poštovanjem,

22.4.2021


Direktor:
Irina Putica, dipl.ing.građ.

Dostava:
1. 24 - 1, ovdje
2. Pismohrana

353



076265455

28.4.2021



Uprava: Krunoslav Jakupčić, dipl. ing. šum. – predsjednik; Anto Šablijić, dipl. ing. šum. – član; Mir. sc. Igor Fazekaš – član • MB 3837133 • OIB 69693144506 • Trigovački sud u Zagrebu (MBS 080251008) • Temeljni kapital 1.171.670.000,00 kn, uplaćen u cijelosti • SWIFT: PBZGHR2X • IBAN: HR4623400091100100360 • Telefon: 01/4804111 • Telefaks: 01/4804101 • pp 148, 10002 Zagreb • web: <http://www.hrsume.hr> • e-mail: direkcija@hrsume.hr

Uprava šuma podružnica Split, Kralja Zvonimira 35, Split tel 021 408 222, fax 021 408 200, e-mail: usspl@hrsume.hr

KL:ST-18-3670

UR.BR:15-00-06/03-21-14

Split, 20. travnja 2021. god.

REPUBLIKA HRVATSKA
DUBROVAČKO-NERETVANSKA
ŽUPANIJA
OPĆINA SMOKVICA
Jedinstveni upravni odjel

PREDMET: Prijedlog Izmjena i dopuna Prostornog plana uređenja Općine Smokvica za ponovnu Javnu raspravu-očitovanje, dostavlja se

Temeljem vašeg zahtjeva za našim očitovanjem od 25. ožujka 2021. god. (Klasa:350-01/19-01/01, Ur. broj: 2138-04/03-21-30) u kojem nas tražite mišljenje na Prijedlog Izmjena i dopuna Prostornog plana uređenja Općine Smokvica u postupku Ponovne Javne rasprave a uvidom u Prijedlog Izmjena i dopuna, te dokumentacije kojom raspolažu Hrvatske šume d.o.o. Zagreb, UŠP Split, Šumarija Korčula, očitujemo se kako slijedi:

Namjena površina unutar građevinskog područja naselja i izdvojenog dijela građevinskog područja naselja

-mješovita namjena neizgrađeni dio obuhvaća dio odsjeka u GJ Šaknja Rat: 8b koji je uređajni razred alepski bor, 8c i 19c, oba uređajni razred makija

-gospodarska –ugostiteljsko- turistička namjena T1 hotel, obuhvaća dio odjela/odsjeka u GJ Šaknja Rat: 10c i 20a oba uređajni razred alepski bor.

-gospodarska –ugostiteljsko- turistička namjena T1 hotel, T2 turističko naselje, obuhvatilo bi dio odsjeka u GJ Šaknja Rat: 19c- uređajni razred makija te odjel/odsjek 20a- uređajni razred alepski bor.

-luka posebne namjene LN, obuhvaća dio odjela/odsjeka u GJ Šaknja Rat: 19c.

-sportsko-rekreacijska namjena PP prirodna plaža, obuhvaća bi dio odsjeka u GJ Šaknja Rat: 20a.

-sportsko-rekreacijska namjena R2 kupalište, obuhvaća bi dio odsjeka u GJ Šaknja Rat: 20a.

Infrastrukturni sustavi

Promet

Ostale ceste koje nisu javne, obuhvaćaju dio odsjeka u GJ Šaknja Rat: 8a, 8c, 10b, 11a svi uređajni razred makija, 8b, 8d, 9a, 9b, 10a svi uređajni razred alepski bor.

elektroenergetika, pošta i elektroničke komunikacije

Elektroenergetika- TS 10 kV, obuhvaća dio odsjeka u GJ Šaknja Rat: 10c, 18d- uređajni razred alepski bor;

Elektroenergetika- vodovi 10 kV- obuhvaća dio odsjeka u GJ Šaknja Rat: 8c, 11a, 19c svi uređajni razred makija, 9c, 10c, 18d, 20a uređajni razred alepski bor,

Pošta korisnički vod -planirano, obuhvaća dio odsjeka u GJ Šaknja Rat: 17b, 18a, 18b, 18c, svi uređajni razred alepski bor, te dio odjela/odsjeka 19c.

Vodnogospodarski sustav i sustav zbrinjavanja otpada

Vodnogospodarski sustav- magistralni opskrbni cjevovod, obuhvaća dio odsjeka u GJ Šaknja Rat: 8a, 11a, 19c-svi uređajni razred makija, 8b, 9d, 10a, 18d, 19b-uređajni razred alepski bor

Vodnogospodarski sustav- ostali opskrbni cjevovod, obuhvaća dio odsjeka u GJ Šaknja Rat: 8a, 8b, 9d, 10a, 11a.

Odvodnja otpadnih voda- uređaj za pročišćavanje otpadnih voda, obuhvaća dio odsjeka u GJ Šaknja Rat: 8c, 10c, 18d.

Odvodnja otpadnih voda - Glavni odvodni kanal kolektor, obuhvaća dio odsjeka u GJ Šaknja Rat: 8c, 18d, 19c, 20a.


Odvodnja otpadnih voda - Ostali odvodni kanal kolektor, obuhvaća dio odsjeka u GJ Šaknja Rat: 8c, 18d, 19c, 20a.

Odvodnja otpadnih voda - crpna stanica, obuhvatila bi dio odsjeka u GJ Šaknja Rat: 8b.


Mišljenja smo da se pri izradi svih prostorno-planskih dokumenata treba voditi računa kako bi se zahvatima degradacija šuma (osobito visokih šuma) i šumskih zemljišta svela na minimum te u skladu sa Ustavom Republike Hrvatske i Zakonom o šumama (NN 68/18, 115/18, 98/19, 32/20) očuvale šume kao dobra od interesa za Republiku Hrvatsku koja imaju njezinu osobitu zaštitu.

S poštovanjem,

Rukovoditeljica Odjela za ekologiju
i zaštitu šuma


Sanja Delić, dipl.ing.šum.

Voditelj UBR Split


Ivan Melvan, dipl.ing.šum.