

ELABORAT:

**URBANISTIČKI PLAN UREĐENJA
„EKONOMIJA“**

IZVJEŠĆE O JAVNOJ RASPRAVI

Nositelj izrade:

Grad Korčula
Upravni odjel za prostorno uređenje, zaštitu okoliša,
gradnju, komunalno gospodarstvo i promet

Stručni izrađivač:

Studio A d.o.o.
Tuškanova 41, 10000 Zagreb

Odgovorni voditelj:

Nenad Kondža, dipl. ing. arh.

Koordinator Nositelja:

Ivan Blitvić, ing. građ.



**REPUBLIKA HRVATSKA
DUBROVAČKO – NERETVANSKA ŽUPANIJA
GRAD KORČULA**

Upravni odjel za prostorno uređenje, zaštitu okoliša,
gradnju, komunalno gospodarstvo i promet
Trg Antuna i Stjepana Radića 1, 20260 Korčula

KLASA: 350-01/18-01/04
URBROJ: 2138/01-02-19-71
Korčula, 21. kolovoza 2019.

Nakon provedene Javne rasprave, sukladno članku 102. Zakona o prostornom uređenju („Narodne novine“, broj 153/13, 65/17, 114/18 i 39/19) (dalje: ZPU), u postupku izrade Urbanističkog plana uređenja „Ekonomija“ (dalje UPU „Ekonomija“) Upravni odjel za prostorno uređenje, zaštitu okoliša, gradnju, komunalno gospodarstvo i promet donosi sljedeće

**IZVJEŠĆE
O JAVNOJ RASPRAVI
u postupku izrade UPU „Ekonomija“**

Gradonačelnik Grada Korčule je 28. lipnja 2019. godine, temeljem članka 95. stavak (2) ZPU, donio Zaključak o utvrđivanju Prijedloga Urbanističkog plana uređenja „Ekonomija“ za javnu raspravu i objavi Javne rasprave (KLASA: 350-01/18-01/04, URBROJ: 2138/01-02-19-56, (dalje u tekstu: Zaključak) - prilog 1.

Sukladno članku 96. ZPU, te Zaključku, Upravni odjel za prostorno uređenje, zaštitu okoliša, gradnju, komunalno gospodarstvo i promet Grada Korčule objavio je 28. lipnja 2019. godine Javnu raspravu (KLASA: 350-01/18-01/04, URBROJ: 2138/01-02-19-57) - prilog 2.

Javna rasprava objavljena je

- na oglasnim pločama Grada Korčule – prilog 3;
- na Radio Korčuli – prilog 3;
- na internetskim stranicama Dubrovačko – neretvanske županije – prilog 4;
- na internetskim stranicama Ministarstva graditeljstva i prostornog uređenja – prilog 5;
- na internetskim stranicama Grada Korčule - prilog 6;
- u „Službenom glasniku Grada Korčule“ broj 7/19 – prilog 7;
- u dnevnoj tiskovini „Slobodna Dalmacija“ – prilog 8.

Upravni odjel za prostorno uređenje, zaštitu okoliša, gradnju, komunalno gospodarstvo i promet Grada Korčule je, sukladno članku 97. ZPU, dostavio i posebnu pisanu obavijest o javnoj raspravi tijelima i osobama određenim posebnim propisima, gradskim kotarevima i mjesnim odborima – prilog 9.

Javna rasprava u trajanju od 30 dana održala se od 12. srpnja do 11. kolovoza 2019. godine.

List:

1.

Javno izlaganje održano je 15. srpnja 2019. godine s početkom u 10,30 sati u prostorijama Velike vijećnice Grada Korčule, Trg Antuna i Stjepana Radića 1 u Korčuli. Tijekom javnog izlaganja vođen je zapisnik, koji je sastavni dio ovoga izvješća kao „skraćeni zapisnik“ i priložen je u privitku – prilog 10.

U tijeku javne rasprave pristiglo je sedam očitovanja, mišljenja, prijedloga ili primjedbi – prilozi 11, 12, 13, 14, 15, 16 i 17.

Svih sedam, očitovanja, mišljenja, prijedloga ili primjedbi dostavljeno je poštom na adresu Grada Korčule.

Nijedno očitovanje, mišljenje, prijedlog ili primjedba nisu upisani u zapisnik o javnom izlaganju odnosno u Knjigu primjedbi – prilozi 10 i 18.

Svih sedam očitovanja, mišljenja, prijedloga ili primjedbi dostavljenih u javnoj raspravi su prihvaćeni.

Popis sudionika u javnoj raspravi prikazan je u tablici - prilog 19.

Rekapitulacija pristiglih očitovanja, mišljenja, prijedloga ili primjedbi u javnoj raspravi prikazani su u tablici - prilog 20.

Obrazloženja/odgovori na očitovanja, mišljenja, primjedbe i prijedloge zaprimljene u javnoj raspravi prikazani su u prilogima: 21, 22, 23, 24, 25, 26 i 27.



v.d. Pročelnik
Ivan Blitvić, ing. građ.

Kompletno Izvješće o javnoj raspravi
(s prilogima) može se pogledati na stranici
Grada Korčule: www.korcula.hr.



REPUBLIKA HRVATSKA
DUBROVAČKO – NERETVANSKA ŽUPANIJA
GRAD KORČULA
Gradonačelnik

KLASA: 350-01/18-01/04
URBROJ: 2138/01-02-19-56
Korčula, 28. lipnja 2019.

Temeljem članka 95. Zakona o prostornom uređenju («Narodne novine», broj 153/13, 65/17, 114/18 i 39/19) i Odluke o izradi Urbanističkog plana uređenja »Ekonomija« («Službeni glasnik Grada Korčule», broj 12/18), gradonačelnik Grada Korčule donosi

ZAKLJUČAK
o utvrđivanju Prijedloga
Urbanističkog plana uređenja »Ekonomija«
za javnu raspravu i objavi javne rasprave

I.

Temeljem Nacrta prijedloga Urbanističkog plana uređenja »Ekonomija« dostavljenog 6. svibnja 2019. (KLASA: 350-01/18-01/04, URBROJ: 2138/01-02-19-55) utvrđuje se Prijedlog Urbanističkog plana uređenja »Ekonomija« za javnu raspravu.

II.

Ovim Zaključkom utvrđuje se da je Nacrt prijedloga Urbanističkog plana uređenja »Ekonomija« izrađen temeljem odredbi Prostornog plana uređenja Grada Korčule («Službeni glasnik Grada Korčule», broj 2/03, 3/08, 3/11, 5/11, 10/15 i 9/16) i Odluke o izradi Urbanističkog plana uređenja »Ekonomija«.

III.

Nacrt prijedloga Urbanističkog plana uređenja »Ekonomija« utvrđuje se kao Prijedlog Urbanističkog plana uređenja »Ekonomija« za javnu raspravu.

IV.

Prijedlog Urbanističkog plana uređenja »Ekonomija« biti će izložen na javnom uvidu u sljedećoj formi:

- Tekstualni dio – provedbene odredbe
- Grafički dio – kartografski prikazi
- Obrazloženje
- Sažetak za javnost.

V.

Javni uvid održat će se u trajanju od 30 dana, od 12. srpnja 2019. do 11. kolovoza 2019.
Javno izlaganje održat će se u ponedjeljak, 15. srpnja 2019. u velikoj vijećnici Grada Korčule u Korčuli, Trg Antuna i Stjepana Radića 1, s početkom u 10.30 sati.

VI.

Sudionici u javnoj raspravi (građani, udruge i druge pravne osobe) u vremenu trajanja javnog uvida moći će izvršiti uvid u Prijedlog Urbanističkog plana uređenja »Ekonomija« u velikoj vijećnici Grada Korčule, svakim radnim danom od 8.00 do 10.00 sati, mrežnim stranicama Grada Korčule i u informacijskom sustavu prostornog uređenja.

VII.

Javnopravna tijela obaviještena o javnoj raspravi temeljem članka 97. Zakona o prostornom uređenju, te svi ostali sudionici u javnoj raspravi (građani, udruge i druge pravne osobe), mogu svoja očitovanja, mišljenja, prijedloge i primjedbe na Prijedlog Plana, podnositi:

- upisom u knjigu primjedbi u Upravnom odjelu za prostorno uređenje, zaštitu okoliša, gradnju, komunalno gospodarstvo i promet Grada Korčule,

- usmeno tijekom javnog izlaganja na koja usmeno odgovaraju osobe koje vode javno izlaganje,

- upisom u zapisnik o javnom izlaganju,

- dostavom putem pošte na adresu Grad Korčula, Trg Antuna i Stjepana Radića 1, 20260 Korčula,

- predajom u pisarnicu Grada Korčule.

Krajnji rok do kojeg se mogu dostaviti očitovanja, mišljenja, prijedlozi i primjedbe na Prijedlog Urbanističkog plana uređenja »Ekonomija« je 11. kolovoza 2019.

VIII.

Očitovanja, mišljenja, prijedlozi i primjedbe, koja budu dostavljena nakon 11. kolovoza 2019. ili budu napisani nečitko, bez naziva, imena, prezimena, adrese ili potpisa neće se razmatrati i uzeti u obzir prilikom pripreme Izvješća o javnoj raspravi.

IX.

Nalaže se Upravnom odjelu za prostorno uređenje, zaštitu okoliša, gradnju, komunalno gospodarstvo i promet Grada Korčule, kao nositelju izrade Urbanističkog plana uređenja »Ekonomija«, da žurno zatraži od stručnog izrađivača kompletiranje i dostavu nositelju izrade odgovarajućeg broja primjeraka Prijedloga Urbanističkog plana uređenja »Ekonomija«.

Nalaže se Upravnom odjelu za prostorno uređenje, zaštitu okoliša, gradnju, komunalno gospodarstvo i promet Grada Korčule da u skladu s ovim Zaključkom i Zakonom o prostornom uređenju pristupi objavljivanju javne rasprave, te dostavljanju odgovarajućih posebnih obavijesti o javnoj raspravi.

GRADONAČELNIK
Andrija Fabris, ing.



REPUBLIKA HRVATSKA
DUBROVAČKO-NERETVANSKA ŽUPANIJA
GRAD KORČULA

**Upravni odjel za prostorno uređenje, zaštitu okoliša,
gradnju, komunalno gospodarstvo i promet**

KLASA: 350-01/18-01/04
URBROJ: 2138/01-02-19-57
Korčula, 28. lipnja 2019.

Temeljem članka 96. Zakona o prostornom uređenju («Narodne novine», broj 153/13, 65/17, 114/18 i 39/19), Odluke o izradi Urbanističkog plana uređenja »Ekonomija« («Službeni glasnik Grada Korčule», broj 2/18) i Zaključka o utvrđivanju Prijedloga Urbanističkog plana uređenja »Ekonomija« za javnu raspravu i objavi javne rasprave, KLASA: 350-01/18-01/04, URBROJ: 2138/01-02-19-56, Upravni odjel za prostorno uređenje, zaštitu okoliša, gradnju, komunalno gospodarstvo i promet Grada Korčule, kao nositelj izrade, objavljuje

JAVNU RASPRAVU
u postupku izrade Urbanističkog plana uređenja »Ekonomija«

1. Javna rasprava provest će se u trajanju od 30 dana, od 12. srpnja do 11. kolovoza 2019.
2. Javno izlaganje održat će se u ponedjeljak, 15. srpnja 2019. u velikoj vijećnici Grada Korčule u Korčuli, Trg Antuna i Stjepana Radića 1, s početkom u 10.30 sati.
3. Javni uvid u Prijedlog Urbanističkog plana uređenja »Ekonomija« omogućava se u velikoj vijećnici Grada Korčule (oglasna ploča), svakim radnim danom od 8.00 do 10.00 sati, u vremenu trajanja javne rasprave, na mrežnim stranicama Grada Korčule www.korcula.hr te putem informacijskog sustava.
4. Urbanistički plan uređenja »Ekonomija« izrađuje se temeljem Odluke o izradi Urbanističkog plana uređenja »Ekonomija« te će se u javnoj raspravi razmatrati isključivo očitovanja, mišljenja, prijedlozi i primjedbe koji će se odnositi na isto.
5. Očitovanja, mišljenja, prijedlozi i primjedbe na Prijedlog Urbanističkog plana uređenja »Ekonomija« mogu se podnositi:
 - upisom u knjigu primjedbi u Upravnom odjelu za prostorno uređenje, zaštitu okoliša, gradnju, komunalno gospodarstvo i promet Grada Korčule,
 - usmeno tijekom javnog izlaganja na koja usmeno odgovaraju osobe koje vode javno izlaganje,
 - upisom u zapisnik o javnom izlaganju,
 - dostavom putem pošte na adresu Grad Korčula, Trg Antuna i Stjepana Radića 1, 20260, Korčula,
 - predajom u pisarnicu Grada Korčule.

6. Očitovanja, mišljenja, prijedlozi i primjedbe mogu se dostaviti najkasnije do 11. kolovoza 2019. Očitovanja, mišljenja, prijedlozi i primjedbe, koja budu dostavljena nakon 11. kolovoza 2019. ili budu napisana nečitko, bez naziva, imena, prezimena, adrese ili potpisa neće se razmatrati i uzeti u obzir prilikom pripreme izvješća o javnoj raspravi.



V.d. PROČELNIK
Ivan Batić, ing. građ.

List:

6.



REPUBLIKA HRVATSKA
DUBROVAČKO-NERETVANSKA ŽUPANIJA
GRAD KORČULA

Upravni odjel za opće poslove
i mjesnu samoupravu

KLASA: 350-01/18-01/04
URBROJ: 2138/01-03/1-19-60
Korčula, 5. srpnja 2019.

SLUŽBENA BILJEŠKA

sačinjena povodom objave javne rasprave u postupku izrade
Urbanističkog plana uređenja „Ekonomija“

I.

Upravni odjel za prostorno uređenje, zaštitu okoliša, gradnju, komunalno gospodarstvo i promet Grada Korčule 28. lipnja 2019. godine objavio je javnu raspravu u postupku izrade Urbanističkog plana uređenja „Ekonomija“, KLASA: 350-01/18-01/04, URBROJ: 2138/01-02-19-57.

II.

Javna rasprava objavljena je:

1. na mrežnoj stranici Grada Korčula www.korcula.hr dana 2. srpnja 2019. godine
2. na mrežnoj stranici Dubrovačko-neretvanske županije www.edubrovnik.org dana 2. srpnja 2019. godine
3. na mrežnoj stranici Ministarstva graditeljstva i prostornog uređenja www.mgip.hr dana 1. srpnja 2019.
4. u dnevnoj tiskovini „Slobodna Dalmacija“ dana 3. srpnja 2019.
5. u „Službenom glasniku Grada Korčule“, br. 7/19. od 3. srpnja 2019.
6. na oglasnim pločama Grada Korčule dana 3. srpnja 2019., i to:
 - oglasna ploča u sjedištu gradske uprave (Korčula, Trg A. i S. Radića 1)
 - oglasna ploča u Korčuli (Plokata)
 - oglasna ploča u Žrnovu (Prvo Selo)
 - oglasna ploča u Korčuli (Sv. Antun).
7. Radio Korčula (od 3.-12.7.).

Službenu bilješku sastavio:

Srdan Mrše, dipl. iur.,
v.d. pročelnika

Javna rasprava u postupku izrade Urbanističkog plana uređenja »Ekonomija« (Korčula)

Temeljem članka 96. Zakona o prostornom uređenju («Narodne novine», broj 153/13, 65/17, 114/18 i 39/19), Odluke o izradi Urbanističkog plana uređenja »Ekonomija« («Službeni glasnik Grada Korčule», broj 2/18) i Zaključka o utvrđivanju Prijedloga Urbanističkog plana uređenja »Ekonomija« za javnu raspravu i objavi javne rasprave, KLASA: 350-01/18-01/04, URBROJ: 2138/01-02-19-56, Upravni odjel za prostorno uređenje, zaštitu okoliša, gradnju, komunalno gospodarstvo i promet Grada Korčule, kao nositelj izrade, objavljuje

JAVNURASPRAVU

u postupku izrade Urbanističkog plana uređenja »Ekonomija«

1. Javna rasprava provest će se u trajanju od 30 dana, od 12. srpnja do 11. kolovoza 2019.
2. Javno izlaganje održat će se u ponedjeljak, 15. srpnja 2019. u velikoj vijećnici Grada Korčule u Korčuli, Trg Antuna i Stjepana Radića 1, s početkom u 10.30 sati.
3. Javni uvid u Prijedlog Urbanističkog plana uređenja »Ekonomija« omogućava se u velikoj vijećnici Grada Korčule (oglasna ploča), svakim radnim danom od 8.00 do 10.00 sati, u vremenu trajanja javne rasprave, na mrežnim stranicama Grada Korčule www.korcula.hr te putem informacijskog sustava.
4. Urbanistički plan uređenja »Ekonomija« izrađuje se temeljem Odluke o izradi Urbanističkog plana uređenja »Ekonomija« te će se u javnoj raspravi razmatrati isključivo očitovanja, mišljenja, prijedlozi i primjedbe koji će se odnositi na isto.
5. Očitovanja, mišljenja, prijedlozi i primjedbe na Prijedlog Urbanističkog plana uređenja »Ekonomija« mogu se podnositi:
 - upisom u knjigu primjedbi u Upravnom odjelu za prostorno uređenje, zaštitu okoliša, gradnju, komunalno gospodarstvo i promet Grada Korčule,
 - usmeno tijekom javnog izlaganja na koja usmeno odgovaraju osobe koje vode javno izlaganje,
 - upisom u zapisnik o javnom izlaganju,
 - dostavom putem pošte na adresu Grad Korčula, Trg Antuna i Stjepana Radića 1, 20260, Korčula,
 - predajom u pisanicu Grada Korčule.
1. Očitovanja, mišljenja, prijedlozi i primjedbe mogu se dostaviti najkasnije do 11. kolovoza 2019. Očitovanja, mišljenja, prijedlozi i primjedbe, koja budu dostavljena nakon 11. kolovoza 2019. ili budu napisana nečitko, bez naziva, imena, prezimena, adrese ili potpisa neće se razmatrati i uzeti u obzir prilikom pripreme izvješća o javnoj raspravi.

[Prostorni planovi uređenja gradova i općina \(/o-ministarstvu-15/djelokrug/prostorno-uredjenje-3335/prostorni-planovi-8193/prostorni-planovi-uredjenja-gradova-i-opcina/3224\)](#)

[Prostorni planovi županija \(/o-ministarstvu-15/djelokrug/prostorno-uredjenje-3335/prostorni-planovi-8193/prostorni-planovi-zupanija/3222\)](#)

[Prostorni planovi državne razine \(/o-ministarstvu-15/djelokrug/prostorno-uredjenje-3335/prostorni-planovi-8193/prostorni-planovi-drzavne-razine/7418\)](#)

[Prostorni plan područja posebnih obilježja višenamjenskog kanala Dunav-Sava \(/o-ministarstvu-15/djelokrug/prostorno-uredjenje-3335/prostorni-planovi-8193/prostorni-plan-podrucja-posebnih-obiljezja-visenamjenskog-kanala-dunav-sava-8260/8260\)](#)

[Download instalacije Pravilnika za izradu prostornih planova \(/o-ministarstvu-15/djelokrug/prostorno-uredjenje-3335/prostorni-planovi-8193/download-instalacije-pravilnika-za-izradu-prostornih-planova/8194\)](#)

[Radna zajednica Alpe-Jadran \(/o-ministarstvu-15/djelokrug/prostorno-uredjenje-3335/prostorni-planovi-8193/radna-zajednica-alpe-jadran-8195/8195\)](#)

[Informacije o planovima u izradi \(/o-ministarstvu-15/djelokrug/prostorno-uredjenje-3335/prostorni-planovi-8193/informacije-o-planovima-u-izradi/3485\)](#)

[Obavijesti o izradi prostornih planova \(/djelokrug/prostorno-uredjenje-3335/prostorni-planovi-8193/informacije-o-planovima-u-izradi/obavijesti-o-izradi-prostornih-planova/8439\)](#)

[Informacije o javnim raspravama \(/djelokrug/prostorno-uredjenje-3335/prostorni-planovi-8193/informacije-o-planovima-u-izradi/informacije-o-javnim-raspravama/3865\)](#)

[Izviešća o javnim raspravama \(/djelokrug/prostorno-uredjenje-3335/prostorni-planovi-8193/informacije-o-planovima-u-izradi/izvjescia-o-javnim-raspravama/3966\)](#)

Informacije o javnim raspravama

01.07.2019. – Informacija o javnoj raspravi u postupku Izrade Urbanističkog plana uređenja "Ekonomija", Grad Korčula

(/UserDocslmages//dokumenti/Prostorno/Planovi/Rasprave//1.7.2019.Korcula.pdf)

01.07.2019. | pdf (206kb)

28.06.2019. – Informacija o javnoj raspravi o prijedlogu IV. Izmjena i dopuna Prostornog plana uređenja Općine Jakovlje

(/UserDocslmages//dokumenti/Prostorno/Planovi/Rasprave//28.6.2019.Jakovlje.pdf)

28.06.2019. | pdf (97kb)

28.06.2019. – Informacija o javnoj raspravi o prijedlogu Izmjena i dopuna Prostornog plana uređenja Općine Gračišće

(/UserDocslmages//dokumenti/Prostorno/Planovi/Rasprave//28.6.2019.Gracisce.pdf)

28.06.2019. | pdf (120kb)



SLUŽBENE WEB STRANICE

Grad Korčula

UNESCO Tentative List

(<http://www.korcu>)

KONTAKT INFORMACIJE

GRAD KORČULA

Trg Antuna i Stjepana

Radića 1,

20260 Korčula

E-mail: info@korcula.hr

(mailto:info@korcula.hr)

Tele: +385 20 711 143

+385 20 711 184

Fax: +385 20 711 706

PRETRAŽIVANJE

Upišite ključnu riječ ...

Javna rasprava u postupku izrade Urbanističkog plana uređenja »Ekonomija«

02.07.2019.

Komentirajte (<http://www.korcula.hr/javna-rasprava-u-postupku-izrade-urbanistickog-plana-uredenja-ekonomija/#respond>)

Javna rasprava provest će se u trajanju od 30 dana, od 12 srpnja do 11. kolovoza 2019. godine.

KATEGORIJA

KLASA: 350-01/18-01/04

Novine

URBROJ: 2138/01-02-19-57

(<http://www.korcula.hr/kategorija/2138/01-02-19-57>)

Vijesti

(<http://www.korcula.hr/kategorija/vijesti/>)

PODIJELI



(<http://www.korcula.hr/javna-rasprava-u-postupku-izrade-urbanistickog-plana-uredenja-ekonomija/?share=twitter&nb=1>)



(<http://www.korcula.hr/javna-rasprava-u-postupku-izrade-urbanistickog-plana-uredenja-ekonomija/?share=facebook&nb=1>)



(<http://www.korcula.hr/javna-rasprava-u-postupku-izrade-urbanistickog-plana-uredenja-ekonomija/?share=google-plus-1&nb=1>)

Temeljem članka 96. Zakona o prostornom uređenju («Narodne novine», broj 153/13, 65/17, 114/18 i 39/19), Odluke o izradi Urbanističkog plana uređenja »Ekonomija« («Službeni glasnik Grada Korčule», broj 2/18) i Zaključka o utvrđivanju Prijedloga Urbanističkog plana uređenja »Ekonomija« za javnu raspravu i objavi javne rasprave, KLASA: 350-01/18-01/04, URBROJ: 2138/01-02-19-56, Upravni odjel za prostorno uređenje, zaštitu okoliša, gradnju, komunalno gospodarstvo i promet Grada Korčule, kao nositelj izrade, objavljuje

JAVNU RASPRAVU

u postupku izrade Urbanističkog plana uređenja »Ekonomija«

- Javna rasprava provest će se u trajanju od 30 dana, od 12. srpnja do 11. kolovoza 2019.
- Javno izlaganje održat će se u ponedjeljak, 15. srpnja 2019. u velikoj vijećnici Grada Korčule u Korčuli, Trg Antuna i Stjepana Radića 1, s početkom u 10.30 sati.
- Javni uvid u Prijedlog Urbanističkog plana uređenja »Ekonomija« omogućava se u velikoj vijećnici Grada Korčule (oglasna ploča), svakim radnim danom od 8:00 do 10:00 sati, u vremenu trajanja javne rasprave, na mrežnim stranicama Grada Korčule www.korcula.hr te putem informacijskog sustava.
- Urbanistički plan uređenja »Ekonomija« izrađuje se temeljem Odluke o izradi Urbanističkog plana uređenja »Ekonomija« te će se u javnoj raspravi razmatrati isključivo očitovanja, mišljenja, prijedlozi i primjedbe koji će se odnositi na isto.
- Očitovanja, mišljenja, prijedlozi i primjedbe na Prijedlog Urbanističkog plana uređenja »Ekonomija« mogu se podnositi:
 - upisom u knjigu primjedbi u Upravnom odjelu za prostorno uređenje, zaštitu okoliša, gradnju, komunalno gospodarstvo i promet Grada Korčule,
 - usmeno tijekom javnog izlaganja na koja usmeno odgovaraju osobe koje vode javno izlaganje,
 - upisom u zapisnik o javnom izlaganju,
 - dostavom putem

LAJKAJ OVO:

Svidja mi se

Buduće prvi komentari se ovde

DOGAĐANJA

VELJ. 16	KINO (HTTP://WWW.KORCULA.HR/VRSTADOGADAJA/KINO/) 19:00h Dom kulture Korčula (http://www.korcula.hr/lokacije-dogadaja/dom-kulture-korcula/) Kino: Crna pantera (+12) (http://www.korcula.hr/kino-crna-pantera-12/)
VELJ. 20	PREDSTAVA (HTTP://WWW.KORCULA.HR/VRSTADOGADAJA/PREDSTAVA/) 19:00h Dom kulture Korčula (http://www.korcula.hr/lokacije-dogadaja/dom-kulture-korcula/) Hit komedija "Dama biraju" (http://www.korcula.hr/hit-komedija-dame-biraju-2/)
VELJ. 22	KINO (HTTP://WWW.KORCULA.HR/VRSTADOGADAJA/KINO/) 20:00h Dom kulture Korčula (http://www.korcula.hr/lokacije-dogadaja/dom-kulture-korcula/) Kino: Tri plakata izvan grada (+15) (http://www.korcula.hr/kino-tri-plakata-grada-15/)
VELJ. 23	KINO (HTTP://WWW.KORCULA.HR/VRSTADOGADAJA/KINO/) 20:00h Dom kulture Korčula (http://www.korcula.hr/lokacije-dogadaja/dom-kulture-korcula/) Kino: Prema istinitoj priči (+12) (http://www.korcula.hr/kino-prema-istinitoj-priči-12/)
VELJ. 24	Dom kulture Korčula (http://www.korcula.hr/lokacije-dogadaja/dom-kulture-korcula/) 19:00h Promocija "Retni put korčulanskih postrojbi u Domovinskom ratu" (http://www.korcula.hr/promo-retni-put-korculanskih-postrojbi-domovinskom-ratu/)

List:

10.


SLUŽBENI GLASNIK

GRADA KORČULE

GODINA XXVI.

KORČULA, 3. srpnja 2019.

BROJ 7



SADRŽAJ

GRADONAČELNIK

1. Odluka o započinjanju postupka Ocjene o potrebi strateške procjene utjecaja III. izmjena i dopuna Prostornog plana uređenja Grada Korčule na okoliš.....2
2. Zaključak o nekorištenju prava prvokupa dijela čest. zem. 734 z.u. 519 k.o. Korčula4
3. Zaključak o nekorištenju prava prvokupa 1/8 dijela čest. zgr. 807 z.u. 589 k.o. Korčula.....4
4. Zaključak o nekorištenju prava prvokupa 1/8 dijela čest. zgr. 807 z.u. 589 k.o. Korčula.....5
5. Izvješće o izvršenju Programa gradnje objekata i uređaja komunalne infrastrukture na području Grada Korčule za 2018.....5
6. Izvješće o izvršenju Programa održavanja objekata i uređaja komunalne infrastrukture na području Grada Korčule za 2018.6

UPRAVNI ODJEL ZA PROSTORNO UREĐENJE, ZAŠTITU OKOLIŠA, GRADNJU, KOMUNALNO GOSPODARSTVO I PROMET

1. Objava javne rasprave u postupku izrade Urbanističkog plana uređenja „Ekonomija“15

MANDATNI ODBOR

1. Izvješće o mirovanju mandata vijećnici Ivoni Kapor i početku vijećničkog mandata zamjeniku Antunu Borovini15

* * *

UPRAVNI ODJEL ZA PROSTORNO UREĐENJE, ZAŠTITU OKOLIŠA, GRADNJU, KOMUNALNO GOSPODARSTVO I PROMET

Temeljem članka 96. Zakona o prostornom uređenju («Narodne novine», broj 153/13, 65/17, 114/18 i 39/19), Odluke o izradi Urbanističkog plana uređenja »Ekonomija« («Službeni glasnik Grada Korčule», broj 2/18) i Zaključka o utvrđivanju Prijedloga Urbanističkog plana uređenja »Ekonomija« za javnu raspravu i objavi javne rasprave, **KLASA: 350-01/18-01/04, URBROJ: 2138/01-02-19-56**, Upravni odjel za prostorno uređenje, zaštitu okoliša, gradnju, komunalno gospodarstvo i promet Grada Korčule, kao nositelj izrade, objavljuje

JAVNU RASPRAVU
u postupku izrade Urbanističkog plana uređenja
»Ekonomija«

1. Javna rasprava provest će se u trajanju od 30 dana, od 12. srpnja do 11. kolovoza 2019. 2. Javno izlaganje održat će se u ponedjeljak, 15. srpnja 2019. u velikoj vijećnici Grada Korčule u Korčuli, Trg Antuna i Stjepana Radića 1, s početkom u 10.30 sati.

3. Javni uvid u Prijedlog Urbanističkog plana uređenja »Ekonomija« omogućava se u velikoj vijećnici Grada Korčule (oglasna ploča), svakim radnim danom od 8.00 do 10.00 sati, u vremenu trajanja javne rasprave, na mrežnim stranicama Grada Korčule www.korcula.hr te putem informacijskog sustava.

4. Urbanistički plan uređenja »Ekonomija« izrađuje se temeljem Odluke o izradi Urbanističkog plana uređenja »Ekonomija« te će se u javnoj raspravi razmatrati isključivo očitovanja, mišljenja, prijedlozi i primjedbe koji će se odnositi na isto.

5. Očitovanja, mišljenja, prijedlozi i primjedbe na Prijedlog Urbanističkog plana uređenja »Ekonomija« mogu se podnositi:

- upisom u knjigu primjedbi u Upravnom odjelu za prostorno uređenje, zaštitu okoliša, gradnju, komunalno gospodarstvo i promet Grada Korčule,
- usmeno tijekom javnog izlaganja na koja usmeno odgovaraju osobe koje vode javno izlaganje,
- upisom u zapisnik o javnom izlaganju,
- dostavom putem pošte na adresu Grad Korčula, Trg Antuna i Stjepana Radića 1, 20260 Korčula,
- predajom u pisarnicu Grada Korčule.

6. Očitovanja, mišljenja, prijedlozi i primjedbe mogu se dostaviti najkasnije do 11. kolovoza 2019. Očitovanja, mišljenja, prijedlozi i primjedbe, koja budu dostavljena nakon 11. kolovoza 2019. ili budu napisana nečitko, bez naziva, imena, prezimena, adrese ili potpisa neće se razmatrati i uzeti u obzir prilikom pripreme izvješća o javnoj raspravi.

KLASA: 350-01/18-01/04
URBROJ: 2138/01-02-19-57
Korčula, 28. lipnja 2019.

v.d. PROČELNIK
Ivan Blitvić, ing. građ., v.r.

MANDATNI ODBOR

Na temelju članka 15. Poslovnika Gradskog vijeća Grada Korčule («Službeni glasnik Grada Korčule», br. 8/18), Mandatni odbor Gradskog vijeća Grada Korčule podnosi Gradskom vijeću sljedeće

I Z V J E Š Ć E
o mirovanju mandata vijećnici Ivoni Kapor i
početku vijećničkog mandata zamjeniku Antunu
Borovini

I.

Vijećnica Ivona Kapor, sukladno članku 79. stavku 6. Zakona o lokalnim izborima (NN 144/12 i 121/16), podnijela je zahtjev za stavljanje mandata u mirovanje iz osobnih razloga.

Zahtjev je zaprimljen 30. svibnja 2019. godine u pisarnici Grada Korčule.

II.

Prema članku 79. stavku 7. Zakona o lokalnim izborima (NN 144/12 i 121/16), mirovanje mandata na temelju pisanog zahtjeva počinje teći od dana dostave pisanog zahtjeva, pa se utvrđuje da je vijećnici Ivoni Kapor mandat u mirovanju od 30. svibnja 2019. godine.

III.

Sukladno odredbi članka 81. stavka 2. Zakon o lokalnim izborima (NN 144/12 i 121/16), člana predstavničkog tijela izabranog na kandidacijskoj listi političke stranke zamjenjuje neizabrani kandidat s iste liste s koje je izabran i član kojem je mandat prestao ili mu miruje, a određuje ga politička stranka koja je bila predlagatelj kandidacijske liste.

Temeljem gore navedenog, utvrđuje se da je Most nezavisnih lista dostavio 3. lipnja 2019. godine obavijest o zamjeniku vijećnice Ivone Kapor u osobi Antuna Borovine, pa se utvrđuje da je Antun Borovina stekao pravo obnašanja dužnosti vijećnika, kao zamjenik vijećnice Ivone Kapor, od 3. lipnja 2019. godine.

IV.

Ovo Izvješće objavit će se u «Službenom glasniku Grada Korčule».

KLASA: 021-05/19-01/03
URBROJ: 2138/01-01-19-3
Korčula, 7. lipnja 2018.

PREDSJEDNICA
MANDATNOG ODBORA
Mirjana Blitvić, v.r.

List:

12.

anhi dana jenom godine. u roku adresom spravi. nac, dipl.iur.

moгу se dostaviti do 19.07.2019. godine na adresu: Općina Okrug, Upravni odjel za lokalnu i opću upravu, prostorno uređenje i društvene djelatnosti, Bana Jelčića 17, 21223 Okrug Gornji, ili putem e-pošte na adresu: općina-okrug@st.t-com.hr. Isti se mogu dati i u zapisnik za vrijeme trajanja javnog izlaganja. Prijedlozi i primjedbe koji ne budu dostavljeni u roku i nisu čitljivo napisani i potpisani imenom i prezimenom uz adresu podnositelja, neće se uzeti u obzir u pripremi izvješća o javnoj raspravi.



REPUBLIKA HRVATSKA
SPLITSKO-DALMATINSKA ŽUPANIJA
UPRAVNI ODJEL ZAJEDNIČKIH POSLOVA

Splitsko-dalmatinska županija, Upravni odjel zajedničkih poslova, objavljuje

OBAVJEST

o objavi Natječaja za financiranje međunarodnih i domaćih IT konferencija u Splitsko-dalmatinskoj županiji u 2019. godini

Cjelokupan tekst Natječaja, kao i obvezni obrasci za prijavu projekta mogu se preuzeti na službenoj web stranici Splitsko-dalmatinske županije www.dalmacija.hr u rubrici „Natječaj“.
Natječaj je otvoren od 3. srpnja 2019. godine do 2. kolovoza 2019. godine.

REPUBLIKA HRVATSKA
GRAD METKOVIĆ
GRADONAČELNIK

KLASA: 938-01/19-01/01
URBROJ: 2148/01-02-19-1

Metković, 1. srpnja 2019. godine.

Na temelju članka 42. i 48. stavka 1. Zakona o lokalnoj i područnoj (regionalnoj) samoupravi („Narodne novine“, broj 33/01, 60/01-vjerodostojno tumačenje, 129/05, 109/07, 125/08, 38/09, 150/11, 144/12 i 19/13-pročišćeni tekst) i čl. 48. Statuta Grada Metkovića („Narodni glasnik“, br.4/09, 2/13 i 7/13-pročišćeni tekst i 1/18), gradonačelnik Grada Metkovića upućuje,

JAVNI POZIV

nositeljima prava na nekretninama koje neposredno graniče sa zemljištem na kojem je izvedena nerazvrstana cesta, Jadranska ulica u naselju Metković

Objavljujemo se nositelji prava na nekretninama koji neposredno graniče sa zemljištem na kojem je izvedena nerazvrstana cesta, Jadranska ulica u naselju Metković, da GRAD METKOVIĆ kao upravitelj započinje postupak evidentiranja predmetne ceste u K.O. Metković (MB 317182) na k.č. broj: 12906/8, 4013/1, 4013/2, 4002/2, 3999/2, 3079, 3080/1, 3080/2, 3081/1, 3081/2, 3081/3, 3082/3, 3083, 3084, 3087, 3088, 3990, 3991, 3993.

odnosno na česticama zemljišno knjižnog stanja u K.O. METKOVIĆ br. 7898/1, 7898/9; 7858/1, 5289, 5290/1, 5290/2, 5290/3, 5291/1, 5291/2, 5291/3, 5292/5, 5292/7, 5292/2, 5292/1, 5293/3, 8015/1, 8014/1, 8014/2, 8006/4, 8003/5; 6003/4, 6002/1, 6002/2, 5299/1, 5299/2.

I to s obilježavanjem granica zemljišta na kojem je izvedena cesta uz stručnu pomoć tvrtke Geomer d.o.p. iz Splita, ovlaštenog inženjera Marka Bakabiuna dipl.ing. geodezije, koji izrađuje geodetski elaborat izvedenog stanja, sukladno propisanom postupku u Zakonu o cestama (NN 84/11, 22/13, 54/13, 148/13 i 82/14) o upisu javnih i nerazvrstanih cesta u zemljišnu knjigu i katastarski operat.

Radovi na obilježavanju granica zemljišta na kojem je izvedena cesta uz stručnu pomoć ovlaštenog inženjera geodezije započeli će, 3. srpnja 2019. godine.

Nositelji prava na nekretninama koji neposredno graniče sa zemljištem mogu izvršiti uvid u geodetski elaborat izvedenog stanja u uredima Grada Metkovića na adresi: Metković, ul. Stjepana Radića br. 1 na dan 8. srpnja 2019. godine, od 10 h do 12 h.

GRADONAČELNIK Dalibor Milan, dipl.iur.



REPUBLIKA HRVATSKA
DUBROVAČKO-NERETVANSKA ŽUPANIJA
GRAD KORČULA

Upravni odjel za prostorno uređenje, zaštitu okoliša, gradnju, komunalno gospodarstvo i promet

KLASA: 360-01/18-01/04
URBROJ: 2138/01-02-19-57
Korčula, 28. lipnja 2019.

Temeljem članka 98. Zakona o prostornom uređenju („Narodne novine“, broj 153/13, 65/17, 114/18 i 39/19), Odluke o Izradi Urbanističkog plana uređenja »Ekonomija« („Službeni glasnik Grada Korčule“, broj 2/18) i Zaključka o utvrđivanju Prijedloga Urbanističkog plana uređenja »Ekonomija« za javnu raspravu i objavi javne rasprave, KLASA: 360-01/18-01/04, URBROJ: 2138/01-02-19-58, Upravni odjel za prostorno uređenje, zaštitu okoliša, gradnju, komunalno gospodarstvo i promet Grada Korčule, kao nositelj izrade, objavljuje

- Javna rasprava provest će se u trajanju od 30 dana, od 12. srpnja do 11. kolovoza 2019.
- Javno izlaganje održat će se u ponedjeljak, 15. srpnja 2019. u velikoj vijećnici Grada Korčule u Korčuli, Trg Antuna i Stjepana Radića 1, s početkom u 10.30 sati.

Javni uvid u Prijedlog Urbanističkog plana uređenja »Ekonomija« omogućava se u velikoj vijećnici Grada Korčule (oglašena ploča), svakim radnim danom od 8.00 do 19.00 sati, u vremenu trajanja javne rasprave, na mrežnim stranicama Grada Korčule www.korcula.hr te putem Informacijskog sustava.

- Urbanistički plan uređenja »Ekonomija« izrađuje se temeljem Odluke o izradi Urbanističkog plana uređenja »Ekonomija« te će se u javnoj raspravi razmatrati likovno očitovanja, mišljenja, prijedlozi i primjedbe koji će se odnositi na isto.

Očitovanja, mišljenja, prijedlozi i primjedbe na Prijedlog Urbanističkog plana uređenja »Ekonomija« mogu se podnositi:

- upisom u knjigu primjedbi u Upravnom odjelu za prostorno uređenje, zaštitu okoliša, gradnju, komunalno gospodarstvo i promet Grada Korčule,
- usmeno tijekom javnog izlaganja na koja usmeno odgovaraju osobe koje vode javno izlaganje,
- upisom u zapisnik o javnom izlaganju,
- dostavom putem pošte na adresu Grad Korčula, Trg Antuna i Stjepana Radića 1, 20280, Korčula,
- predajom u pisarnicu Grada Korčule.

Očitovanja, mišljenja, prijedlozi i primjedbe mogu se dostaviti najkasnije do 11. kolovoza 2019.

Očitovanja, mišljenja, prijedlozi i primjedbe, koja budu dostavljena nakon 11. kolovoza 2019. ili budu napisana nečitko, bez naziva, imena, prezimena, adrese ili potpisa neće se razmatrati i uzeti u obzir prilikom pripreme izvješća o javnoj raspravi.

v.d. PROČELNIK Ivan Blitvić, ing. građ.

Na temelju odluke Odbora vjerovnika od 16.11.2018.g., stečajni upravitelj stečajnog dužnika VRGORKA-VINARIJA d.d. u stečaju, Vrgorac, Fra Ivana Rožića 35, MBS: 060032319, OIB: 68329484134, oglašava prodaju imovine VRGORKA-VINARIJA d.d. u stečaju

DESETIM PRIKUPLJANJEM PISANIH PONUDA

Predmet prodaje

Nekretnine, oprema vinarije, vinova loza, vino.

Početna vrijednost cijele imovine Vrgorka-Vinarija d.d. u stečaju iznosi 4.915.200,00 kuna, prema elaboratima o procjeni imovine procijenjene od stalnih suvetskih vještaka i predstavlja početnu cijenu ispod koje se imovina ne može prodati (procijenjena vrijednost imovine 42.148.011,42 kuna)

Za prodaju cijele imovine Vrgorka-Vinarija d.d. u stečaju prikupljat će se pisane ponude do 18. kolovoza 2019.god. Ponude se dostavljaju u zatvorenoj oмотnici s naznakom "ponuda za 12. St - 72/2015, ne otvara" javnom bilježniku Ivi Radoviću, Vukovarska 19/II, 20 000 Dubrovnik.

Pisana ponuda mora sadržavati sve bitne podatke o ponuditelju (ime i prezime/naziv, adresu/sjedište, poslovniki broj, OIB, broj telefona, broj žiro ili drugog računa), puno ime i prezime ovlaštene osobe sa potpisom i pečatom, naznakom visine cijene koja se nudi, izvadak iz nadležnog registra.

Javno otvaranje ponuda zakazuje se za 21. kolovoza 2019.g. u uredu javnog bilježnika Ivi Radovića, na adresi Vukovarska 19/II, u Dubrovniku, u 13,00 sati.

Sve dodatne informacije u svezi prodaje i razgledavanja navedene imovine, mogu se dobiti radnim danom od 10-14 h, na telefon broj: 091 - 516 - 4792. Vrgorka-Vinarija d.d. u stečaju zadržava pravo na prihvatiti ni jednu ponudu.

U Dubrovniku, 28. lipnja 2019. god.
Stečajni upravitelj: Ivanka Sučić

ZDRAVSTVENI VODIČ
zdravlje@slobodnadalmacija.hr

tel. 021/352-784

OGLASITE

SVOJU ORDINACIJU
ILI ZDRAVSTVENU USLUGU
NA OJOM MJESTU

market@ slobodnadalmacija.hr

REKORDAS
SLOBODNA DALMACIJA 500 kn
www.slobodnadalmacija.hr
021/279 279
ili pošaljite e-mail
predstavnik@slobodnadalmacija.hr

3.07.2019

13



REPUBLIKA HRVATSKA
DUBROVAČKO-NERETVANSKA ŽUPANIJA
GRAD KORČULA

Upravni odjel za prostorno uređenje, zaštitu okoliša,
gradnju, komunalno gospodarstvo i promet

KLASA: 350-01/18-01/04
URBROJ: 2138/01-06/1-18-59
Korčula, 28. lipnja 2019.

Predmet: Izrada Urbanističkog plana uređenja „Ekonomija“
- obavijest o javnoj raspravi

Poštovani,

Temeljem članka 97. Zakona o prostornom uređenju („Narodne novine“ broj 153/13, 65/17, 114/18 i 39/19) dostavljamo vam obavijest o objavi javne rasprave.

Prijedlog Urbanističkog plana uređenja „Ekonomija“ možete pogledati na službenoj stranici Grada Korčule www.korcula.hr. - <http://www.korcula.hr/javna-rasprava-u-postupku-izrade-urbanistickog-plana-uredjenja-ekonomija/>

Kontakt osoba Grada Korčule: Ivan Blitvić, telefon: 020/711-184. mobitel: 099/249-5830, e-mail: ivan.blitvic@korcula.hr.

S poštovanjem,



Privitak:

1. Objava javne rasprave.

Dostaviti:

1. Ministarstvo kulture, Uprava za zaštitu kulturne baštine, Konzervatorski odjel u Dubrovniku, Cvijete Zuzorić 6, 20000 Dubrovnik;
2. Ministarstvo obrane, Uprava za materijalne resurse, Služba za nekretnine, graditeljstvo i zaštitu okoliša, Trg kralja Petra Krešimira IV. 1, 10000 Zagreb;
3. Ministarstvo zaštite okoliša i energetike, Uprava za zaštitu prirode, Radnička cesta 80, 10000 Zagreb;
4. Hrvatska regulatorna agencija za mrežne djelatnosti, Roberta Frangeša Mihanovića 9, 10110 Zagreb;
5. Državna uprava za zaštitu i spašavanje, Područni ured Dubrovnik, Liechtensteinov put 31, 20000 Dubrovnik;

List:

14.

6. Ured državne uprave u DNŽ, Služba za gospodarstvo, (nadležna za poslove šumarstva), Vukovarska 16, 20000 Dubrovnik;
7. Hrvatske vode, VGO Split, Vukovarska 35, 21000 Split;
8. Hrvatske vode, VGO Split - VGI Opuzen - "Neretva - Korčula", Trg Opuzenske bojne 5, 20355 Opuzen;
9. Ministarstvo državne imovine, Dežmanova ulica 10, 10000 Zagreb;
10. MUP -- Policijska uprava dubrovačko-neretvanska, Odjel upravnih, inspekcijskih i poslova zaštite i spašavanja, Dr. Ante Starčevića 13, 20000 Dubrovnik;
11. Dubrovačko-neretvanska županija, Upravni odjel za prostorno uređenje i gradnju, Vukovarska 16, 20000 Dubrovnik;
12. Dubrovačko-neretvanska županija, Upravni odjel za prostorno uređenje i gradnju – Ispostava u Korčuli, Foša 1, 20260 Korčula;
13. Dubrovačko-neretvanska županija, Upravni odjel za zaštitu okoliša i prirode, Vukovarska 16, 20000 Dubrovnik;
14. HEP - Operator distribucijskog sustava (HEP ODS) d.o.o., DP Elektrojug Dubrovnik, Nikole Tesle 3, 20000 Dubrovnik;
15. HEP - Operator distribucijskog sustava (HEP-ODS) d.o.o., DP Elektrojug Dubrovnik - Pogonski ured Korčula, Strečica 16, 20260 Korčula;
16. Hrvatski operator prijenosnog sustava, Kupska 4, 10000 Zagreb;
17. Hrvatski operator prijenosnog sustava, Sektor za razvoj, investicije i izgradnju, Odjel za izgradnju Split, Kneza I. Judevita Posavskog 5, 21000 Split;
18. NPKLM vodovod d.o.o., Put svetog Luke b.b., 20260 Korčula;
19. Državna geodetska uprava, Područni ured za katastar Dubrovnik, Ante Starčevića 23, 20000 Dubrovnik;
20. Državna geodetska uprava, Područni ured za katastar Dubrovnik - Ispostava Korčula, Šetalište Frana Kršinića 50, 20260 Korčula;
21. KTD „Hober“ d.o.o., Hrvatske bratske zajednice 69/II, 20260 Korčula;
22. Hrvatske ceste d.o.o., Sektor za studije i projektiranje, Vončinina 3, 10000 Zagreb;
23. Hrvatske ceste d.o.o., Sektor za održavanje i promet, Poslovna jedinica Split, Tehnička ispostava Dubrovnik, Vladimira Nazora 8, 20000 Dubrovnik;
24. Gradski kotar Sv. Antun, Korčula;
25. Gradski kotar Stari grad, Korčula.

POŠILJATELJ:

POŠILJATELJ:

POŠILJATELJ:

POVRATNICA

POŠILJATELJ:

POŠILJATELJ:

POVRATNICA

Oznaka spisa:

POVRATNICA

POŠILJATELJ:

POŠILJATELJ:

POVRATNICA

POŠILJATELJ:

POVRATNICA

POVRATNICA

Oznaka spisa:

Naziv otpravka koji se dostavlja:

VRATITI NA ADRESU POŠILJATELJA:

POŠILJATELJ:

POVRATNICA

POŠILJATELJ:

POVRATNICA

POŠILJATELJ:

POVRATNICA

Oznaka spisa:

Naziv otpravka koji se dostavlja:

VRATITI NA ADRESU POŠILJATELJA:

POŠILJATELJ:

POVRATNICA

POŠILJATELJ:

POVRATNICA

Oznaka spisa:

Naziv otpravka koji se dostavlja:

VRATITI NA ADRESU POŠILJATELJA:

Broj priloga:

Na adresu primatelja:

GRAD KORČULA
20260 Korčula

List:

16

AR RE

33 282 152

7 HR

Z A P I S N I K
sa javnog izlaganja u postupku javne rasprave u postupku izrade
Urbanističkog plana uređenja „Ekonomija“

Uvod

Javno izlaganje je održano na temelju objavljene javne rasprave o postupku izrade Urbanističkog plana uređenja „Ekonomija“ (dalje u tekstu: Plan), KLASA: 350-01/18-01/04, URBROJ: 2138/01-06/1-19-57, od 28. lipnja 2019.

Nositelj izrade Prijedloga Plana je Upravni odjel za prostorno uređenje, zaštitu okoliš, gradnju, komunalno gospodarstvo i promet Grada Korčule.

Datum javnog izlaganja

15. srpnja 2019. godine.

Mjesto javnog izlaganja

Velika vijećnica Grada Korčule u Korčuli, Trg Antuna i Stjepana Radića 1.

Vrijeme početka javnog izlaganja:

Javno izlaganje započeto je u 10,30 sati.

Nazočni na javnom izlaganju

Ispred Grada Korčule: Andrija Fabris, gradonačelnik, kao odgovorna osoba nositelja izrade, Ivan Šale, zamjenik gradonačelnika, Ivan Blitvić, ispred nositelja izrade, Marko Trojan, kao zapisničar, Srđan Mrše.

Ispred stručnog izrađivača (Studio A d.o.o., Tuškanova 41, 10000 Zagreb): Nenad Kondža.

Građani: Na početku izlaganja utvrđena je nazočnost sedam osoba.

Tijek javnog izlaganja

Nakon što je gradonačelnik otvorio javno izlaganje, i uvodnog govora gradonačelnika, stručni izrađivač, putem svog odgovornog voditelja izrade Prijedloga Plana, Nenada Kondže, prezentirao je u osnovnim obilježjima obuhvat Plana sa projekcijom putem projektora (kartografski prikazi).

Nakon prezentacije Prijedloga Plana uslijedili su pitanja građana te odgovori stručnog izrađivača i predstavnika Grada Korčule kako slijedi:

Saša Fider pita da li će se izraditi spojna cesta „Pastoralni centar – Športska zona Ekonomija“.

Gradonačelnik odgovara da će se cesta izgraditi, te da će ista preuzeti dio prometa sa nerazvrstane Ulica 54 (cesta od državne ceste DC 118 prema bazenu).

Mario Radovanović pita što je sa izgradnjom nogometnog igrališta, da li ono ostaje planirano. Pita i zašto nije nogometno igralište već izgrađeno.

Nenad Kondža odgovara da je nogometno igralište projektantski planirano makar nije dio obuhvata plana, isto će biti orijentacije sjever – jug, što je pravilno. Nije uvjet da bude orijentacije sjever – jug, ali je stručna preporuka da tako bude.

Vezano uz izgradnju nogometnog igrališta Ivan Blitvić odgovara da ono ranije nije napravljeno iz razloga jer Grad Korčula nije imao osigurana sredstva za izgradnju, bez obzira na izrađenu projektnu dokumentaciju.

Linda Fider pita da li će se raditi na sanaciji „balona“.

Gradonačelnik pojašnjava da Grad Korčula koristi „balon“ šest mjeseci godišnje, a ostali dio godine „balon“ koristi Ruska gimnastičarska federacija. „Balon“ je sada nelegalan i ne može se legalizirati u skladu sa Zakonom o postupanju s nezakonito izgrađenim zgradama. Kada se izgradi športska dvorana „balon“ će se možda će se prenamijeniti u tenisko igralište.

Saša Fider pita da li će se graditi stanovi POS-a na području koje pokriva UPU Ekonomija.

Gradonačelnik odgovara da će se na jesen raspisati javni poziv za utvrđivanje interesa za kupnju stanova iz programa POS-a na području Grada Korčule. Planirano je izgraditi cca 30 stanova.

Darko Tarle pita što je s cestom Ulica 54, da li može postati jednosmjerna?

Gradonačelnik odgovara da ta cesta nije u obuhvatu UPU Ekonomija, te da se ne rješava ovim Planom. Obzirom da će se izgraditi nova cesta „Pastoralni centar – Športska zona Ekonomija“, promet na ovoj cesti ne bi se trebao povećavati.

Nenad Kondža, vezano uz upit Darka Tarle, napominje da su sve ceste unutar Plana planirane u širini od šest metara osim dijela prometnice u smjeru sjever – jug uz istočnu granicu obuhvata Plana koja je širine 5,5 m. Ukoliko se pokaže kao dobro rješenje, neke od cesta mogu se koristiti i kao jednosmjerne.

Mario Radovanović pita u kojoj fazi je sudski spor vezan uz izgradnju nerazvrstane ceste „Pastoralni centar – Športska zona Ekonomija“.

Gradonačelnik pojašnjava da sudskog spora nema, postupak je u fazi pregovora Grada Korčule sa vlasnicima terena, nada se uspješnom završetku pregovora.

Kako više nije bilo pitanja ili primjedbi, gradonačelnik je zaključio ovo javno izlaganje, te uputio sve da ako imaju nekakve primjedbe mogu to pisanim putem uputiti Gradu Korčuli.

Konstatira se da tijekom javnog izlaganja nije evidentirana nijedna primjedba na Prijedlog Plana.

Javno izlaganje završeno je u 11.25 sati.

KLASA: 350-01/18-01/04

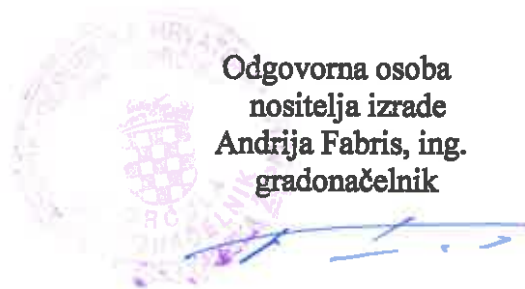
URBROJ: 2138/01-06/1-19-70

Zapisničar
Marko Trojan



Nositelj izrade
Ivan Blitvić, ing. građ.

Odgovorna osoba
nositelja izrade
Andrija Fabris, ing.
gradonačelnik





PRILOG: 11.

REPUBLIKA HRVATSKA
MINISTARSTVO KULTURE

Uprava za zaštitu kulturne baštine
Konzervatorski odjel u Dubrovniku

KLASA: 612-08/19-10/0287
URBROJ: 532-04-02-17/8-19-2

Dubrovnik, 12. srpnja 2019.

DUBROVAČKO-NERETVANSKA ŽUPANIJA
GRAD KORČULA

Upravni odjel za prostorno uređenje, zaštitu okoliša,
gradnju, komunalno gospodarstvo i promet
Trg Antuna i Stjepana Radića 1,
20260 Korčula

PREDMET: Prijedlog Urbanističkog plana uređenja „Ekonomija“, grad Korčula – obavijest o
javnoj raspravi, mišljenje, daje se

Veza: KLASA: 350-01/18-01/04, URBROJ: 2138/01-06/1-18-59, Korčula, 28. lipnja 2019.g.

Temeljem dostavljene obavijesti o javnoj raspravi te uvidu u Prijedlog Urbanističkog
plana uređenja „Ekonomija“, grad Korčula, nakon obavljenog postupka
obavještavamo vas da Konzervatorski odjel nema primjedbi ni zahtjeva u daljnjoj
razradi Plana.

Pročelnica

Zana Bača, prof.

List:

19.



REPUBLIKA HRVATSKA
MINISTARSTVO OBRANE
ZAGREB

UPRAVA ZA MATERIJALNE RESURSE
SEKTOR ZA VOJNU INFRASTRUKTURU
Služba za vojno graditeljstvo i
energetsku učinkovitost

22. 07. 2019
550-01/18-01/04
512M3-01-2019-64

KLASA: 350-02/19-01/7
URBROJ: 512M3-020201-19-4
Zagreb, 16. srpnja 2019.

DUBROVAČKO-NERETVANSKA ŽUPANIJA
GRAD KORČULA
Upravni odjel za prostorno uređenje, zaštitu okoliša,
gradnju, komunalno gospodarstvo i promet
Trg Antuna i Stjepana Radića 1
20260 KORČULA

PREDMET: Urbanistički plan uređenja „Ekonomija“,
- očitovanje, dostavlja se

VEZA: Vaš akt KLASA:350-01/18-01/04, URBROJ:2138/01-06/1-18-59
od 28. lipnja 2019.

Aktom iz veze predmeta dostavljena je posebna obavijest o održavanju javne rasprave u svrhu izrade Urbanističkog plana uređenja „Ekonomija“.

Temeljem odredbi članka 92. Zakona o obrani ("Narodne novine" broj 73/13, 75/15, 27/16, 110/17 i 30/18) i Pravilnika o zaštitnim i sigurnosnim zonama oko vojnih lokacija i građevina ("Narodne novine" broj 122/15) obavještavamo vas da nemamo primjedbi na prijedlog Urbanističkog plana uređenja „Ekonomija“.

Na području obuhvata predmetnog plana nema zona posebne namjene niti drugih zahtjeva vezano za zaštitu interesa obrane.

MLS
[Signature]

S poštovanjem,



VOĐITELJ SLUŽBE
[Signature]
Velimir Anić, dipl.ing.geod.

- Dostaviti:
- naslovu
 - pismohrana

Hrvatski operator prijenosnog sustava
d.o.o.
Prijenosno područje Split

Kneza Ljudevita Posavskog 5,
21000 Split, Hrvatska

Telefon +385 021 405 800
Telefaks +385 021 405 916
Pošta 21200 Split • Servis

REPUBLIKA HRVATSKA
DUBROVAČKO-NERETVANSKA ŽUPANIJA
GRAD KORČULA

Upravni odjel za, prostorno uređenje, zaštitu
okoliša, komunalno gospodarstvo i promet

Trg Antuna i Stjepana Radića 1
20260 Korčula

NAŠ BROJ I ZNAK: 300300 201/936/BČ

VAŠ BROJ I ZNAK:
Klasa: 350-
01/18-01/04

Urbroj: 2138-
01/02-19-57

25. 07. 2019.
DATUM: 22.07.2019.
350-01/18-01/04
353 - 65

PREDMET: Izrada UPU „Ekonomija“ – očitovanje

Povjerenstvo za izdavanje suglasnosti za izdavanje posebnih uvjeta, potvrda, zahtjeva i suglasnosti na prostorno plansku dokumentaciju tvrtke HRVATSKI OPERATOR PRIJENOSNOG SUSTAVA d.o.o., Prijenosno područje Split, zaprimilo je Zahtjev od strane Upravnog odjela za, prostorno uređenje, zaštitu okoliša, komunalno gospodarstvo i promet Grada Korčule, kojim se obavještavaju svi zainteresirani o početku javne rasprave u postupku izrade Urbanističkog plana uređenja zone „Ekonomija“. Predmetnom zahtjevu priložena je Obavijest o početku javne rasprave u postupku izrade Urbanističkog plana uređenja zone „Ekonomija“ donesene po Gradu Korčuli.

Temeljem gore navedenog pozvani smo da u sklopu ove faze izrade predmetnog Urbanističkog plana uređenja, dostavimo svoje očitovanje, mišljenje, prijedloge ili primjedbe, na osnovu čega bi se u daljnjem nastavku izradio prijedlog plana za javnu raspravu sa krajnjim ciljem izrade konačnog prijedloga Plana.

OČITOVANJE

Uvidom u planiranu i postojeću pogonsko-tehničku dokumentaciju tvrtke HOPS d.o.o., utvrdili smo da na području obuhvata Urbanističkog plana zone „Ekonomija“, nema niti postojećih niti planiranih elektroenergetskih objekata (dalekovodi, transformatorske i kabelske stanice) pogonskog napona 400 kV, 220 kV i 110 kV u nadležnosti Hrvatskog operatora prijenosnog sustava d.o.o.. Najbliža udaljenost predmetne zona od energetske infrastrukture (D 133 DV 110 kV Blato – Ponikve) u nadležnosti HOPS-a iznosi oko 1.4 km.

Uvažavajući gore navedeno nemamo nikakvih zahtjeva i planskih smjernica u odnosu na izradu predloženog UPU zone „Ekonomija“, Grada Korčule.


UPRAVA DRUŠTVA • Predsjednik Uprave Tomislav Plavšić • Članovi Dejan Llović • Zlatko Visković

IBAN HR97 2340 0091 1101 7745 1 • Privredna banka Zagreb • OIB 13148821633

Trgovački sud u Zagrebu • MBS 080617105 •
Temeljni kapital u iznosu 4.948.627.300,00 HRK
uplaćen u cijelosti u novcu, stvarima i pravima

www.hops.hr

List: 21.



S poštovanjem,

Direktor:

Zoran Sinovčić, dipl.ing.

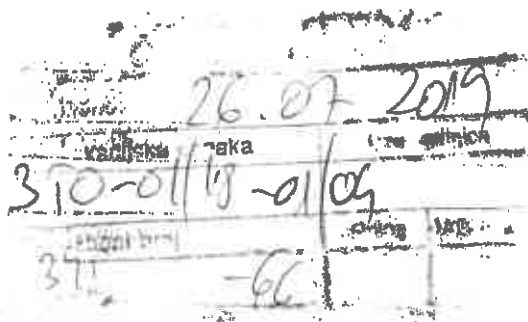


Prešlik:
Na znanje:

- Arhiva
- Direktor Prijenosnog područja Split
- Pomoćnik direktora Prijenosnog područja Split
- Članovima Povjerenstva (Čosić, Čurić, Duvnjak, Klarčić i Bluk)
- Odjel za izgradnju Split (za: Dalibor Škarica, dipl. ing.)

KLASA: 350-02/18-01/322
URBROJ: 345-950-951-552/263-19-06

Dubrovnik, 15. srpnja 2019.




REPUBLIKA HRVATSKA
DUBROVAČKO-NERETVANSKA ŽUPANIJA
GRAD KORČULA
Upravni odjel za prostorno uređenje, zaštitu
okoliša, gradnju, komunalno gospodarstvo i
promet


PREDMET: javna rasprava o prijedlogu Urbanističkog plana uređenja „Ekonomija“ – mišljenje

Poštovani,

vezano za vaš dopis, **KLASA:** 350-01/18-01/04, **URBROJ:** 2138/01-06/1-18-59, od 28. lipnja 2019. godine, obavještavamo vas da nemamo primjedbi na prijedlog Urbanističkog plana uređenja „Ekonomija“, jer u granicama obuhvata plana ne postoje državne ceste niti se planira izgradnja novih državnih cesta.

S poštovanjem,

Viši suradnik I :

Maro Vidojević, dipl.ing.prom.

Rukovoditelj Poslovne jedinice :

Neven Matijević, dipl.ing.grad.

O tome obavijest :

- Hrvatske ceste d.o.o., Poslovna jedinica Split
- Tehnička ispostava Dubrovnik, ovdje
- Pismohrana

Hrvatske ceste d.o.o. za upravljanje, građenje i održavanje državnih cesta

Sud upisa: Trgovački sud u Zagrebu, MBS: 080391653, MB: 1554972, OIB: 55545787885, Upisani temeljni kapital: 107.384.800,00 kn

IBAN: HR67 2340009 1100231902 kod Privredne banke Zagreb d.d.

Uprava: Josip Škorić, predsjednik Uprave; Alen Leverić, član Uprave; Nikola Šonjčić, član Uprave; Senko Babić, član Uprave

List:

23.



ELEKTROJUG DUBROVNIK

Nikola Tesle 3
20 000 DUBROVNIK

TELEFON • 020 • 468111
TELEFAKS • 020 • 357667
POŠTA • 20000 DUBROVNIK • SERVIS
IBAN • HR2324840081400016164

GRAD KORČULA

Upravni odjel za prostorno uređenje, zaštitu
okoliša, gradnju, komunalno gospodarstvo i
promet
Trg Antuna i Stjepana Radića 1
20260 KORČULA

NAŠ BROJ I ZNAK 4018001/ 353619JZ

VAŠ BROJ I ZNAK

PREDMET Primjedba na prijedlog UPU "Ekonomija"

DATUM 25.07.2019.

01 08 2019
350-01/18-01/04
-67/19

Sukladno Vašoj obavijesti o javnoj raspravi u postupku izrade Urbanističkog plana uređenja „Ekonomija“ Klasa: 350-01/18-01/04, URBROJ: 2138/01-06/1-18-59 od 28.06.2019. godine, HEP-operator distribucijskog sustava d.o.o., Elektrojug Dubrovnik dostavlja primjedbe na prijedlog UPU „Ekonomija“, te predlaže brisanje članka 39. u cijelosti iz razloga kako slijedi.

Članak 39. prijedloga UPU „Ekonomija“ glasi:

- (1) Trafostanicu 110/20(10) kV arhitektonski oblikovati i uklopiti u okoliš, te primjenom novih tehnologija adekvatno zaštititi od širenja negativnih utjecaja na okoliš (elektromagnetsko zračenje, buka, zagrijavanje, vibracije, požar i sl.).

U tekstu toga članka navodi se TS 110/20(10) kV, stoga taj tekst nije sukladan s prijedlogom članka 29. stavak 1. alineja 1. prijedloga UPU „Ekonomija“ kojim se predviđa izgradnja 1 (jedne) nove TS 10(20)/0.4 kV.

Nadalje, Rješenjem Ministarstva zdravstva Klasa: UP/I-542-04/16-01/4246, Ur.broj: 534-08-1-1-2/1-18-2, 16. svibnja 2018. godine, HEP-Operator distribucijskog sustava d.o.o., kao investitor izgradnje ili postavljanja te kao vlasnik stacionarnih izvora elektromagnetskih polja, oslobođen je obveze obavljanja proračuna i mjerenja razina elektromagnetskih polja novih i zatečenih izvora elektromagnetskih polja

Slijedom navedenog, podnositelj ovih primjedbi predlaže brisanje predloženog članka 39. u cijelosti, podredno da se predmetni članak izmjeni uz uvažavanje naprijed navedenog.

S poštovanjem,

Služba za realizaciju investicijskih projekata
i pristup mreži

Ivica Grljević

HEP - Operator distribucijskog sustava d.o.o. Direktor
DISTRIBUCIJSKO PODRUČJE
ELEKTROJUG DUBROVNIK

Zvonimir Mataga, dipl.ing.el.

Prilog: - Rješenje Ministarstva zdravstva Klasa: UP/I-542-04/16-01/4246, Ur.broj: 534-08-1-1-2/1-18-2, 16. svibnja 2018. godine

ČLAN HEP GRUPE

• UPRAVA DRUŠTVA • DIREKTOR • NIKOLA ŠULENTIĆ •

• TRGOVAČKI SUD ZA GREDBU MBS 080434230 • MB 1643991 •
• OIB 46830800751 • UPLAĆEN TEMELJNI KAPITAL 699.496.000,00 HRK •
www.hep.hr

List 24.



REPUBLIKA HRVATSKA
MINISTARSTVO ZDRAVSTVA

KLASA: UP/I-542-04/16-01/4246
UR. BROJ: 534-08-1-1-2/1-18-2
Zagreb, 16. svibnja 2018.

HRVATSKA ELEKTROENERGETIKA
ZAGREB
Ulica grada Vukovara 37

Primljeno: 24.05.2018			
O.g. [red.]	Broj	Prijava	Vrij. [red.]
42	20808		

Ministar zdravstva temelju članka 43. Pravilnika o zaštiti od elektromagnetskih polja ("Narodne novine", broj 146/14), (u daljnjem tekstu: „Pravilnik“), u predmetu oslobađanja tvrtke HEP-Operator distribucijskog sustava d.o.o., Ulica grada Vukovara 37, Zagreb, od obveza prema Pravilniku, d o n o s i

RJEŠENJE

I. HEP – Operator distribucijskog sustava d.o.o., Ulica grada Vukovara 37, Zagreb, kao investitor izgradnje ili postavljanja te kao vlasnik stacionarnih izvora elektromagnetskih polja, oslobađa se od strane Ministarstva zdravstva obveze obavljanja proračuna i mjerenja razina elektromagnetskih polja novih i zatečenih izvora elektromagnetskih polja te se odobrava uporaba zatečenih izvora za slijedeće tipove:

1. tipovi slobodnostojećih transformatorskih stanica TS 10(20)/0,4 kV:

Br.	Tip	Prijenosni omjer (kV/kV)	Instalirana snaga (kVA)	Izvedba
1	KTS 3X1000	10(20)/0,4	3x1000	Slobodnostojeća kabelska s unutarnjim posluživanjem
2	KTS 3X630	10(20)/0,4	3x630	Slobodnostojeća kabelska s unutarnjim posluživanjem
3	KTS 2X1000	10(20)/0,4	2x1000	Slobodnostojeća kabelska s unutarnjim posluživanjem
4	KTS 2X630	10(20)/0,4	2x630	Slobodnostojeća kabelska s unutarnjim posluživanjem
5	KTS 2X400	10(20)/0,4	2x400	Slobodnostojeća kabelska s unutarnjim posluživanjem
6	KTS 2000	10(20)/0,4	1x2000	Slobodnostojeća kabelska s unutarnjim posluživanjem
7	KTS 1600	10(20)/0,4	1x1600	Slobodnostojeća kabelska s unutarnjim posluživanjem
8	KTS 1000	10(20)/0,4	1x1000	Slobodnostojeća kabelska s unutarnjim posluživanjem
9	KTS 630	10(20)/0,4	1x630	Slobodnostojeća kabelska s unutarnjim posluživanjem
10	KTS 400	10(20)/0,4	1x400	Slobodnostojeća kabelska s unutarnjim posluživanjem



11	KTS 250	10(20)/0,4	1x250	Slobodnostojeća kabelska s unutarnjim posluživanjem
12	TTS 630	10(20)/0,4	1x630	Slobodnostojeća tornjić
13	TTS 400	10(20)/0,4	1x400	Slobodnostojeća tornjić
14	TTS 250	10(20)/0,4	1x250	Slobodnostojeća tornjić
15	TTS 160	10(20)/0,4	1X160	Slobodnostojeća tornjić
16	TTS 100	10(20)/0,4	1X100	Slobodnostojeća tornjić
17	TTS 50	10(20)/0,4	1X50	Slobodnostojeća tornjić
18	VTS 630	10(20)/0,4	1X630	Slobodnostojeća kabelska s vanjskim posluživanjem
19	VTS 400	10(20)/0,4	1X400	Slobodnostojeća kabelska s vanjskim posluživanjem
20	VTS 250	10(20)/0,4	1X250	Slobodnostojeća kabelska s vanjskim posluživanjem
21	VTS 160	10(20)/0,4	1X160	Slobodnostojeća kabelska s vanjskim posluživanjem
22	VTS 100	10(20)/0,4	1X100	Slobodnostojeća kabelska s vanjskim posluživanjem
23	STS 260	10(20)/0,4	1X250	Slobodnostojeća kabelska s vanjskim posluživanjem
24	STS 160	10(20)/0,4	1X160	Slobodnostojeća stupna
25	STS 100	10(20)/0,4	1X100	Slobodnostojeća stupna
26	STS 50	10(20)/0,4	1X50	Slobodnostojeća stupna
27	STS 30	10(20)/0,4	1X30	Slobodnostojeća stupna
28	STS 16	10(20)/0,4	1X16	Slobodnostojeća stupna

2. tipovi slobodnostojećih transformatorskih stanica TS 35(30)/10(20) kV:

R.br.	Tip	Prijenosni omjer (kV/kV)	Instalirana snaga (MVA)	Izvedba
1.	3TS 2x16	35(30):10(20)	2x16	slobodnostojeća
2.	3TS 3x8	35(30):10(20)	3x8	slobodnostojeća
3.	3TS 2x8	35(30):10(20)	2x8	slobodnostojeća
4.	3TS 2x4	35(30):10(20)	2x4	slobodnostojeća
5.	3TS 2x2,5	35(30):10(20)	2x2,5	slobodnostojeća

3. tipovi transformatorskih stanica TS 10(20)/0,4 kV smještenih u zgradama

R. br.	Tip	Prijenosni omjer (kV/kV)	Instalirana snaga (kVA)	Napomena
1.	ZTS 3x2000	10(20)/0,4	3x2000	NN spoj transformatora i razvoda vertikalno udaljen minimalno 1,3 m od stropa transformatorske stanice
2.	ZTS 3x1000	10(20)/0,4	3x1000	NN spoj transformatora i razvoda vertikalno udaljen minimalno 0,85 m od stropa transformatorske stanice
3.	ZTS 3x630	10(20)/0,4	3x630	NN spoj transformatora i razvoda vertikalno udaljen minimalno 0,65 m od stropa transformatorske stanice
4.	ZTS 2x2000	10(20)/0,4	2x2000	NN spoj transformatora i razvoda vertikalno udaljen minimalno 1,3 m od stropa transformatorske stanice
5.	ZTS 2x1600	10(20)/0,4	2x1600	NN spoj transformatora i razvoda vertikalno udaljen minimalno 1,15 m od stropa transformatorske stanice
6.	ZTS 2000	10(20)/0,4	1x2000	NN spoj transformatora i razvoda vertikalno udaljen minimalno 1,3 m od stropa transformatorske stanice
7.	ZTS 1600	10(20)/0,4	1x1600	NN spoj transformatora i razvoda vertikalno udaljen minimalno 1,1 m od stropa transformatorske stanice
8.	ZTS 2x1000	10(20)/0,4	2x1000	NN spoj transformatora i razvoda vertikalno udaljen minimalno 0,8 m od stropa transformatorske stanice
9.	ZTS 1000	10(20)/0,4	1x1000	NN spoj transformatora i razvoda vertikalno udaljen minimalno 0,65 m od stropa transformatorske stanice
10.	ZTS 2x630	10(20)/0,4	2x630	NN spoj transformatora i razvoda vertikalno udaljen minimalno 0,55 m od stropa transformatorske stanice
11.	ZTS 2x400	10(20)/0,4	2x400	bezuovjetno
12.	ZTS 630	10(20)/0,4	1x630	bezuovjetno
13.	ZTS 400	10(20)/0,4	1x400	bezuovjetno
14.	ZTS 250	10(20)/0,4	1x250	bezuovjetno

4. tipovi srednjenaponskih nadzemnih vodova:

R.br.	Tip	Nazivni napon (kV)	Vrsta vodiča	Materijal vodiča	Presjek vodiča (mm ²)	Oblik glave stupa
1.	DV 16/2,5 Al-Fe	10 (20)	neizolirani vodič	Al-Fe	16/2,5	gama delta bačva jela
2.	DV 25/4 Al-Fe				25/4	
3.	DV 35/6 Al-Fe				35/6	
4.	DV 50/8 Al-Fe				50/8	
5.	DV 70/12 Al-Fe				70/12	
6.	DV 95/15 Al-Fe				95/15	
7.	DV 120/20 Al-Fe			120/20	Cu	
8.	DV 16 Cu			16		
9.	DV 25 Cu			25		
10.	DV 35 Cu			35		
11.	DV 50 Cu			50		
12.	DV 70 Cu			70		
13.	DV 35 Al PIV	10 (20)	poluizolirani vodič	Al	35	gama delta bačva jela
14.	DV 50 Al PIV				50	
15.	DV 70 Al PIV				70	
16.	DV 10 Cu UK	10 (20)	univerzalni kabel	Cu	10	-
17.	DV 16 Cu UK				16	
18.	DV 70 Al UK	10 (20)	univerzalni kabel	Al	70	-
19.	DV 95 Al UK				95	
20.	3DV 35 Cu	35(30)	neizolirani vodič	Cu	35	jela bačva delta
21.	3DV 50 Cu				50	
22.	3DV 70 Cu				70	
23.	3DV 70/12 Al-Fe	35(30)	neizolirani vodič	Al-Fe	70/12	jela bačva delta
24.	3DV 95/15 Al-Fe				95/15	
25.	3DV 120/20 Al-Fe				120/20	
26.	3DV 150/25 Al-Fe				150/25	

5. tipovi srednjenaponskih podzemnih kabela:

R. br.	Tip	Vrsta	Nazivni napon (kV)	Materijal vodiča	Presjek vodiča (mm ²)	Način polaganja			
1.	KB 3x10 Cu	trožilni	35 (30) 20 10	Cu	10	-			
2.	KB 3x16 Cu				16				
3.	KB 3x25 Cu				25				
4.	KB 3x35 Cu				35				
5.	KB 3x50 Cu				50				
6.	KB 3x70 Cu				70				
7.	KB 3x95 Cu				95				
8.	KB 3x120 Cu				120				
9.	KB 3x150 Cu				150				
10.	KB 3x185 Cu				185				
11.	KB 3x240 Cu				240				
12.	KB 3x25 Al	trožilni		35 (30) 20 10	Al	25	-		
13.	KB 3x35 Al					35			
14.	KB 3x50 Al					50			
15.	KB 3x70 Al					70			
16.	KB 3x95 Al					95			
17.	KB 3x120 Al					120			
18.	KB 3x150 Al					150			
19.	KB 3x185 Al					185			
20.	KB 3x240 Al					240			
21.	KB 1x25 Cu	jednožilni			35 (30) 20 10	Cu	25	trokut:ravnina	
22.	KB 1x35 Cu						35		
23.	KB 1x50 Cu						50		
24.	KB 1x70 Cu						70		
25.	KB 1x95 Cu						95		
26.	KB 1x120 Cu						120		
27.	KB 1x150 Cu						150		
28.	KB 1x185 Cu						185		
29.	KB 1x240 Cu						240		
30.	KB 1x50 Al	jednožilni				35 (30) 20 10	Al	50	trokut:ravnina
31.	KB 1x70 Al							70	
32.	KB 1x95 Al							95	
33.	KB 1x120 Al							120	
34.	KB 1x150 Al							150	
35.	KB 1x185 Al							185	
36.	KB 1x240 Al		240						
37.	KB 1x300 Al		300						

II. Oslobođenje od obveze obavljanja proračuna i mjerenja te odobrenje za uporabu za navedene izvore elektromagnetskih polja iz točke I. ovoga Rješenja odnosi se na područja povećane osjetljivosti i javna područja, prema Pravilniku o zaštiti od elektromagnetskih polja (NN 146/2014) te na područja mjesta rada na kojima je procijenjen velik rizik izloženosti radnika elektromagnetskim poljima, prema Pravilniku o zdravstvenim uvjetima kojima moraju udovoljiti radnici koji obavljaju poslove s izvorima neionizirajućeg zračenja (NN 59/2016).

III. Prihvaća se Studija značaja tipskih elektroenergetskih postrojenja distribucijske mreže, nazivnog napona iznad 1 kV, obzirom na razine emitiranih elektromagnetskih polja, za potrebe zadovoljenja zahtjeva iz Pravilnika o zaštiti od elektromagnetskih polja (NN 146/2014) i Pravilnika o zdravstvenim uvjetima kojima moraju udovoljiti radnici koji obavljaju poslove s izvorima neionizirajućeg zračenja (NN 59/2016), za navedene izvore elektromagnetskih polja iz točke I. ovoga Rješenja.

IV. Prilikom ishodenja suglasnosti za postavljanje i uporabne dozvole, investitor HEP-Operator distribucijskog sustava d.o.o., Ulica grada Vukovara 37, Zagreb je dužan priložiti Rješenje o oslobodjenju od proračuna i mjerenja za izvore iz točke 1.

V. Ministarstvo zdravstva i socijalne skrbi zadržava pravo da od HEP-Operator distribucijskog sustava d.o.o., Ulica grada Vukovara 37, Zagreb naknadno zatraži obavljanje mjerenja elektromagnetskih polja za bilo koji pojedinačni izvor elektromagnetskih polja iz kategorija navedenih pod točkom 1. ovoga Rješenja, koji je u vlasništvu HEP-Operator distribucijskog sustava d.o.o., Ulica grada Vukovara 37, Zagreb, ukoliko za taj izvor elektromagnetskih polja postoji interes Ministarstva zdravstva tj., javno zdravstveni interes.

Obrazloženje

HEP – Operator distribucijskog sustava d.o.o., Ulica grada Vukovara 37, Zagreb, podnio je zahtjev broj: 41/2642/16DH od 15.12.2016. za oslobađanje obveza iz članka 17., 18., 22., 23., 27. i 28., a na temelju članka 43. Pravilnika o zaštiti od elektromagnetskih polja („Narodne novine, br. 146/14). Zahtjevu je priložena studija „Studija značaja tipskih elektroenergetskih postrojenja distribucijske mreže, nazivnog napona iznad 1 kV, obzirom na razine emitiranih elektromagnetskih polja“ (studeni 2016. godine) izrađena od Fakulteta elektrotehnike i računarstva, Zavod za visoki napon i energetiku, Zagreb.

Autor studije obavio je opsežne proračune i mjerenja razine elektromagnetskih polja u vlasništvu HEP-Operatora distribucijskog sustava u okolini za slijedeće tipove izvora elektromagnetskih polja:

1. tipovi slobodnostojećih transformatorskih stanica TS 10(20)/0,4 kV,
2. tipovi slobodnostojećih transformatorskih stanica TS 35(30)/10(20) kV,
3. tipovi transformatorskih stanica TS 10(20)/0,4 kV smještenih u zgradama
4. tipovi sredjenaponskih podzemnih kabela,
5. tipovi sredjenaponskih nadzemnih vodova

1. Tipovi slobodnostojećih transformatorskih stanica TS 10(20)/0,4 kV:

Za potrebe Studije autor je obavio opsežne proračune i mjerenja razine elektromagnetskih polja u okolini navedeni tipova slobodnostojećih transformatorskih stanica TS 10(20)/0,4 kV u vlasništvu HEP-Operatora distribucijskog sustava.

Proračuni magnetske indukcije su provedeni za svaki od navedenih tipova slobodnostojećih transformatorskih stanica TS 10(20)/0,4 kV. Mjerenjima razina električnog polja i magnetske indukcije u okolini pojedinih tipskih izvora utvrđene su znatno niže razine polja od iznosa dobivenih proračunom.

Razlog tome je što su proračuni obavljani za nazivno opterećenje transformatora, a u realnim uvjetima su transformatori opterećeni znatno nižim vrijednostima struja.

Rezultati proračuna razina magnetske indukcije pokazuju da navedene tipske slobodnostojeće kableske transformatorske stanice TS 10(20)/0,4 kV s unutarnjim posluživanjem iz Studije na visini 1 m iznad tla:

- emitiraju maksimalnu magnetsku indukciju iznosa nižeg od dozvoljenih graničnih vrijednosti za područje povećane osjetljivosti, koje su propisane Pravilnikom osim sljedećih izuzetaka:
 - stanice tip KTS 3x1000 na udaljenosti od 0,2 m od vanjskog zida transformatorske stanice,
 - stanice tip 3x630 na udaljenosti od 0,1 m od vanjskog zida transformatorske stanice
- emitiraju maksimalnu magnetsku indukciju iznosa nižeg od dozvoljenih graničnih vrijednosti za javno područje, koje su propisane Pravilnikom.

Rezultati proračuna razina magnetske indukcije i električnog polja pokazuju da navedene tipske slobodnostojeće transformatorske stanice TS 10(20)/0,4 kV izvedbe tornjić iz Studije, na visini 1 m iznad tla:

- emitiraju maksimalno električno polje i maksimalnu magnetsku indukciju iznosa nižeg od dozvoljenih graničnih vrijednosti za područje povećane osjetljivosti, koje su propisane Pravilnikom.
- emitiraju maksimalno električno polje i maksimalnu magnetsku indukciju iznosa nižeg od dozvoljenih graničnih vrijednosti za javno područje, koje su propisane Pravilnikom.

Rezultati proračuna razina magnetske indukcije pokazuju da navedene tipske slobodnostojeće kableske transformatorske stanice TS 10(20)/0,4 kV s vanjskim posluživanjem iz Studije, na visini 1 m iznad tla na tri vanjska zida transformatorske stanice:

- emitiraju maksimalnu magnetsku indukciju iznosa nižeg od dozvoljenih graničnih vrijednosti za područje povećane osjetljivosti, koje su propisane Pravilnikom
- emitiraju maksimalnu magnetsku indukciju iznosa nižeg od dozvoljenih graničnih vrijednosti za javno područje, koje su propisane Pravilnikom.

Rezultati proračuna razina magnetske indukcije pokazuju da navedene tipske slobodnostojeće kableske transformatorske stanice TS 10(20)/0,4 kV s vanjskim posluživanjem iz Studije, na visini 1 m iznad tla na četvrtom vanjskom zidu transformatorske stanice:

- emitiraju maksimalnu magnetsku indukciju iznosa nižeg od dozvoljenih graničnih vrijednosti za područje povećane osjetljivosti, koje su propisane Pravilnikom osim sljedećih izuzetaka:
 - stanice tip VTS 630 na udaljenosti od 0,3 m od manipulativnih vrata niskonaponskog bloka,
 - stanice tip VTS 400 na udaljenosti od 0,2 m od manipulativnih vrata niskonaponskog bloka,
 - stanice tip VTS 250 na udaljenosti od 0,15 m od manipulativnih vrata niskonaponskog bloka,

- stanice tip VTS 100 na udaljenosti od 0,1 m od manipulativnih vrata niskonaponskog bloka;
- emitiraju maksimalnu magnetsku indukciju iznosa nižeg od dozvoljenih graničnih vrijednosti za javno područje, koje su propisane Pravilnikom, osim sljedećih izuzetaka:
 - stanice tip VTS 630 na udaljenosti od 0,1 m od manipulativnih vrata niskonaponskog bloka

Rezultati proračuna razina magnetske indukcije i električnog polja pokazuju da navedene tipske slobodnostojeće stupne transformatorske stanice TS 10(20)/0,4 kV iz Studije, na visini 1 m iznad tla:

- emitiraju maksimalno električno polje i maksimalnu magnetsku indukciju iznosa nižeg od dozvoljenih graničnih vrijednosti za područje povećane osjetljivosti, koje su propisane Pravilnikom
- emitiraju maksimalno električno polje i maksimalnu magnetsku indukciju iznosa nižeg od dozvoljenih graničnih vrijednosti za javno područje, koje su propisane Pravilnikom.

Iz rezultata proračuna vidljivo je da je kod većine navedenih tipskih slobodnostojećih transformatorskih stanica 10(20)/0,4 kV bezuvjetno zadovoljena niža razina magnetske indukcije od granične vrijednosti za područje povećane osjetljivosti prema Pravilniku. Kod pojedinih tipova transformatorskih stanica ova razina je zadovoljena na određenoj udaljenosti od vanjskog zida transformatorske stanice, odnosno manipulativnih vrata. Ove udaljenosti su određene za nazivno opterećenje transformatora, dok su u realnim uvjetima transformatori opterećeni znatno niže od nazivne vrijednosti. Važno je naglasiti da ove udaljenosti iznose najčešće od 0,1 m do 0,2 m od vanjskog zida, odnosno manipulativnih vrata transformatorske stanice.

Provedenim mjerenjima je potvrđeno da su u realnim uvjetima vrijednosti magnetske indukcije na vanjskom zidu, odnosno manipulativnim vratima transformatorske stanice znatno niže od vrijednosti dobivenih proračunom odnosno graničnih vrijednosti propisanih Pravilnikom, jer u modelu proračuna nije uzeto u obzir prigušenje električnog i magnetskog polja zbog zidova odnosno metalnih vrata transformatorske stanice.

2. Tipovi slobodnostojećih transformatorskih stanica TS 35(30)/10(20) kV:

Za potrebe Studije autor je obavio opsežne proračune i mjerenja razine elektromagnetskih polja u okolini navedeni tipova slobodnostojećih transformatorskih stanica TS 35(30)/10(20) kV u vlasništvu HEP-Operatora distribucijskog sustava.

Proračuni magnetske indukcije i električnog polja su provedeni za svaki od navedenih tipova slobodnostojećih transformatorskih stanica 35(30)/10(20) kV. Mjerenjima razina električnog polja i magnetske indukcije u okolini pojedinih tipskih izvora utvrđene su znatno niže razine polja od iznosa dobivenih proračunom. Razlog tome je što su proračuni obavljani za nazivno opterećenje transformatora, a u realnim uvjetima su transformatori opterećeni znatno nižim vrijednostima struja.

Rezultati proračuna razina magnetske indukcije i električnog polja pokazuju da navedene tipske transformatorske stanice TS 35(30)/10(20) kV iz Studije na visini 1 m iznad tla:

- na zidu zgrade postrojenja emitiraju maksimalno električno polje i maksimalnu magnetsku indukciju iznosa nižeg od dozvoljenih graničnih vrijednosti za područje povećane osjetljivosti i za javna područja koje su propisane Pravilnikom,
- na udaljenosti 1,85 m od transformatora emitiraju električno polje i maksimalnu magnetsku indukciju iznosa nižeg od dozvoljenih graničnih vrijednosti za područje povećane osjetljivosti i za javna područja, koje su propisane Pravilnikom

3. Tipovi transformatorskih stanica TS 10(20)/0,4 kV smještenih u zgradama:

Za potrebe Studije autor je obavio opsežne proračune i mjerenja razine elektromagnetskih polja u okolini navedeni tipova transformatorskih stanica TS 10(20)/0,4 kV smještenih u zgradama, u vlasništvu HEP-Operatora distribucijskog sustava.

Proračuni magnetske indukcije su provedeni za svaki od navedenih tipova transformatorskih stanica TS 10(20)/0,4 kV smještenih u zgradama.

Mjerenjima razina električnog polja i magnetske indukcije u okolini pojedinih tipskih izvora utvrđene su znatno niže razine polja od iznosa dobivenih proračunom. Razlog tome je što su proračuni obavljani za nazivno opterećenje transformatora, a u realnim uvjetima su transformatori opterećeni znatno nižim vrijednostima struja.

Rezultati proračuna razina magnetske indukcije pokazuju da tipske stanice TS 10(20)/0,4 kV smještene u zgradama emitiraju maksimalnu magnetsku indukciju iznosa nižeg od dozvoljenih graničnih vrijednosti za područje povećane osjetljivosti, pod sljedećim uvjetima:

- stanice tip ZTS 3x2000 na udaljenosti 1,55 m od NN odvoda, NN sklopnih blokova i transformatora i na visini 1,6 m iznad NN odvoda,
- stanice tip ZTS 3x1000 na udaljenosti 0,75 m od NN odvoda, NN sklopnih blokova i transformatora i na visini 1,15 m iznad NN odvoda,
- stanice tip ZTS 3x630 na udaljenosti 0,6 m od NN odvoda, NN sklopnih blokova i transformatora i na visini 0,95 m iznad NN odvoda,
- stanice tip ZTS 2x2000 na udaljenosti 1,55 m od NN odvoda, NN sklopnih blokova i transformatora i na visini 1,6 m iznad NN odvoda,
- stanice tip ZTS 2x1600 udaljenosti 1,4 m od NN odvoda, NN sklopnih blokova i transformatora i na visini 1,45 m iznad NN odvoda,
- stanice tip ZTS 2000 na udaljenosti 1,55 m od NN odvoda, NN sklopnih blokova i transformatora i na visini 1,6 m iznad NN odvoda,
- stanice tip ZTS 1600 na udaljenosti 1,2 m od NN odvoda, NN sklopnih blokova i transformatora i na visini 1,3 m iznad NN odvoda,
- stanice tip ZTS 2x1000 na udaljenosti 1,25 m od NN odvoda, NN sklopnih blokova i transformatora i na visini 1,1 m iznad NN odvoda,
- stanice tip ZTS 1000 na udaljenosti 0,7 m od NN odvoda, NN sklopnih blokova i transformatora i na visini 0,95 m iznad NN odvoda,
- stanice tip ZTS 2x630 na udaljenosti 0,65 m od NN odvoda, NN sklopnih blokova i transformatora i na visini 0,85 m iznad NN odvoda,
- stanice tip ZTS 2x400 na udaljenosti 0,7 m od NN odvoda, NN sklopnih blokova i transformatora i na visini 0,6 m iznad NN odvoda,
- stanice tip ZTS 630 na udaljenosti 0,55 m od NN odvoda, NN sklopnih blokova i transformatora i na visini 0,6 m iznad NN odvoda,

- stanice tip ZTS 400 na udaljenosti 0,55 m od NN odvoda, NN sklopnih blokova i transformatora i na visini 0,55 m iznad NN odvoda,
- stanice tip ZTS 250 na udaljenosti 0,45 m od NN odvoda, NN sklopnih blokova i transformatora i na visini 0,55 m iznad NN odvoda.

Za transformatorske stanice smještene u zgradama najrizičnije područje izloženosti je područje iznad transformatorske stanice, gdje je glavni izvor elektromagnetskog polja niskonaponski spoj transformatora i razvoda. Ovaj spoj se izvodi na nekoliko načina, od kojih je najnepovoljnija izvedba bakrenim pravokutnim profilima koji su često učvršćeni na potporne izolatore, smještene na stropu transformatorske stanice. Postoje i povoljnije izvedbe ovog spoja, pri kojima je vertikalna udaljenost bakrenog profila od stropa veća i zbog veće udaljenosti od izvora polja razine polja u prostoru iznad transformatorske stanice ne mogu prekoračiti granične razine. Pri određivanju uvjeta udaljenosti niskonaponskog spoja od stropa transformatorske stanice u tablici 3. ovog rješenja, na kojoj ne može doći do prekoračenja granične razine elektromagnetskog polja u području povećane osjetljivosti iznad transformatorske stanice, predviđena je debljina stropa od 0,3 m i visina potpornih izolatora od 0,3 m.

Iz rezultata proračuna vidljivo je da se na navedenim udaljenostima od elemenata transformatorske stanice, pri nazivnom opterećenju transformatora, postizu vrijednosti magnetske indukcije niže od granične vrijednosti za područje povećane osjetljivosti. U realnim uvjetima su transformatori opterećeni znatno niže od nazivne vrijednosti, pogotovo ako se uzme u obzir dnevni dijagram opterećenja transformatora. Provedenim mjerenjima je potvrđeno da su u realnim uvjetima vrijednosti magnetske indukcije u zgradi, u prostoru iznad i pokraj transformatorske stanice, znatno niže od vrijednosti dobivenih proračunom te od graničnih vrijednosti. U realnim uvjetima postoji prigušenje razine magnetskog polja zbog metalnih dijelova transformatorske stanice, koje nije uzeto u obzir kod izrade modela za proračun magnetske indukcije transformatorskih stanica 10(20)/0,4 kV smještenih u zgradama.

Glavni izvor elektromagnetskog polja u transformatorskim stanicama je niskonaponski (0,4 kV) dio koji nije predmet Pravilnika. Ipak, transformatorska stanica razmatrana je kao cjelina obzirom da se utjecaj srednjenaponskog (10 kV, 20 kV) dijela i niskonaponskog (0,4 kV) dijela ne može razdvojiti. Ovaj pristup proračune i mjerenja stavlja na stranu sigurnosti jer su dobivene vrijednosti veće nego u slučaju da se utjecaj niskonaponskog dijela zanemari.

4. Tipovi srednjenaponskih podzemnih kabela:

Za potrebe Studije autor je obavio opsežne proračune i mjerenja razine elektromagnetskih polja u okolini navedeni tipova podzemnih elektroenergetskih kabela u vlasništvu HEP-Operatora distribucijskog sustava, naponskih razina 35(30), 20 i 10 kV.

Proračuni magnetske indukcije su provedeni za svaki od navedenih tipova podzemnih kabela. Mjerenjima razina električnog i magnetskog polja u okolini pojedinih tipskih izvora utvrđene su znatno niže razine polja od iznosa dobivenih proračunom. Razlog tome je što su proračuni obavljani za maksimalno dozvoljeno termičko opterećenje kabela, a u realnim uvjetima su kabeli opterećeni znatno nižim vrijednostima struja.

Rezultati proračuna razina magnetske indukcije pokazuju da navedeni tipski srednjenaponski podzemni kabeli iz Studije na visini 1 m iznad tla, iznad kabelskog kanala:

- emitiraju maksimalnu magnetsku indukciju iznosa nižeg od dozvoljenih graničnih vrijednosti za područje povećane osjetljivosti, koje su propisane Pravilnikom o zaštiti od elektromagnetskih polja,
- emitiraju maksimalnu magnetsku indukciju iznosa nižeg od dozvoljenih graničnih vrijednosti za javna područja, koje su propisane Pravilnikom o zaštiti od elektromagnetskih polja

5. tipovi nadzemnih elektroenergetskih vodova

Za potrebe Studije autor je obavio opsežne proračune i mjerenja razine elektromagnetskih polja u okolini navedeni tipova nadzemnih elektroenergetskih vodova u vlasništvu HEP-Operatora distribucijskog sustava naponskih razina 35(30), 20 i 10 kV.

Proračuni magnetske indukcije i električnog polja su provedeni za svaki od navedenih tipova nadzemnih vodova. Mjerenjima razina električnog polja i magnetske indukcije u okolini pojedinih tipskih izvora utvrđene su znatno niže razine polja od iznosa dobivenih proračunom. Razlog tome je što su proračuni obavljani za maksimalno dozvoljeno termičko opterećenje vodova, a u realnim uvjetima su vodovi opterećeni znatno nižim vrijednostima struja.

Rezultati proračuna razina magnetske indukcije i električnog polja pokazuju da navedeni tipski srednjenaponski nadzemni vodovi iz Studije na visini 1,5 m iznad tla u osi voda na sredini raspona:

- emitiraju maksimalnu magnetsku indukciju i maksimalno električno polje iznosa nižeg od dozvoljenih graničnih vrijednosti za područje povećane osjetljivosti, koje su propisane Pravilnikom,
- emitiraju maksimalnu magnetsku indukciju i maksimalno električno polje iznosa nižeg od dozvoljenih graničnih vrijednosti za javna područja, koje su propisane Pravilnikom

Proračunima je potvrđeno da električno polje i magnetska indukcija za sve navedene tipove nadzemnih vodova padaju ispod granične vrijednosti za područje povećanje osjetljivosti na udaljenostima manjima od sigurnosne udaljenosti propisane Pravilnikom o tehničkim normativima za izgradnju nadzemnih elektroenergetskih vodova napona od 1 kV do 400 kV.

Na temelju rezultata proračuna i mjerenja razina elektromagnetskog polja navedenih

1. tipskih slobodnostojećih transformatorskih stanica TS 10(20)/0,4 kV,
2. tipskih slobodnostojećih transformatorskih stanica TS 35(30)/10(20) Kv
3. Tipskih transformatorskih stanica TS 10(20)/0,4 kV smještenih u zgradama,
4. tipskih srednjenaponskih podzemnih kabela i
5. tipskih srednjenaponskih nadzemnih vodova

iz Studije, konstatira se:

- razine elektromagnetskih polja u okolini navedenih tipskih izvora niskofrekvencijskih elektromagnetskih polja pri njihovom radu zadovoljavaju uvjete propisane člankom 17. Pravilnika u području povećane osjetljivosti i javnom području.
- sukladno članku 23. točki 4. Pravilnika svi navedeni nepokretni zatečeni tipski izvori elektromagnetskih polja, smješteni u području povećane osjetljivosti i javnom području zadovoljavaju uvjete za izdavanje odobrenja za uporabu zatečenih tipskih izvora
- sukladno članku 22. točki 3. i članku 23. točki 4. Pravilnika svi novi tipski izvori elektromagnetskih polja, smješteni u području povećane osjetljivosti i javnom području zadovoljavaju uvjete za izdavanje suglasnosti za postavljanje i uporabu novih tipskih izvora.
- Donošenjem Pravilnika o zdravstvenim uvjetima kojima moraju udovoljavati radnici koji obavljaju poslove s izvorima neionizirajućeg zračenja („Narodne novine“, br., 59/16) je u potpunosti preuzeta Direktiva 2013/35/EU (sa tabličnim vrijednostima granične razine niskih i visokih vrijednosti upozorenja) gdje stupanjem na snagu prestaju važiti odredbe Pravilnika o zaštiti od elektromagnetskih polja (»Narodne novine«, broj 146/14) koje se odnose na profesionalnu izloženost.
- Zaključno svi tipski izvori elektromagnetskih polja u području profesionalne izloženosti zadovoljavaju uvjete za izdavanje odobrenja za uporabu zatečenih tipskih izvora i izdavanje suglasnosti za postavljanje i uporabu novih tipskih izvora.

Slijedom navedenog odlučeno je kao u izreci ovoga Rješenja.

Upravna pristojba u iznosu od 35,00 kuna naplaćena je i poništena prema tarifnom broju 48., stavak 2. Uredbe o tarifi upravnih pristojbi („Narodne novine“, br. 8/17).


Uputa o pravnom lijeku:

Protiv ovog rješenja može se pokrenuti upravni spor pred mjesno nadležnim upravnim sudom, u roku od 30 dana po primitku ovog rješenja. Tužba se predaje mjesno nadležnom upravnom sudu neposredno u pisanom obliku, usmeno na zapisnik ili se šalje poštom, odnosno dostavlja elektronički.



Dostaviti:

- ① HEP-Operator distribucijskog sustava d.o.o.,
Ulica grada Vukovara 37, Zagreb 10 000
2. Evidencija, ovdje
3. Pismohrana-ovdje



HRVATSKE VODE
VODNOGOSPODARSKI ODJEL
ZA SLIVOVE JUŽNOG JADRANA
21000 Split, Vukovarska 35

PRILOG: 16.

Telefon: 021 / 309 400
Telefax: 021 / 309 491

KLASA: 350-02/18-01/0000718
URBROJ: 374-24-1-19-4
Datum: 30.07.2019.g.

01.08.2019
350-01/18-01/09
374-24-1-1968

DUBROVAČKO-NERETVANSKA ŽUPANIJA
GRAD KORČULA
Upravni odjel za prostorno uređenje, zaštitu okoliša,
gradnju, komunalno gospodarstvo i promet

PREDMET: Izrada Urbanističkog plana uređenja „Ekonomija“, Grad Korčula: očitovanje na prijedloga plana, javna rasprava

Veza: Vaš zahtjev Klasa:350-01/18-01/04, Urbroj:2138/01-06/1-18-59 od 28.06.2019. g.,
zaprimljen 09.07.2019.g.

Uvidom u prijedlog za javnu raspravu Urbanističkog plana uređenja „Ekonomija“ (izrađivač Studio A d.o.o., Zagreb, svibanj 2019., T.D. 827/19), objavljen na web stranici Grada, Hrvatske vode su utvrdile kako su u istom predviđena rješenja vodoopskrbe, zaštite od štetnog djelovanja voda i zaštite voda i mora od onečišćenja kroz realizaciju sustava odvodnje i objekata za pročišćavanje, kao i odredbe za provođenje plana, usklađeni su sa planskim dokumentima upravljanja vodama.

Budući da su vodoopskrbni sustav i sustav za odvodnju sanitarnih otpadnih voda na području Grada Korčule u nadležnosti tvrtki NPKLM Vodovod d.o.o., te Hober Odvodnja d.o.o. iz Korčule, potrebno je prije prihvatanja Plana ishoditi njihovo pozitivno mišljenje na planirana rješenja vodoopskrbe i odvodnje otpadnih voda.

Mišljenja smo da je prijedlog za javnu raspravu Urbanističkog plana uređenja „Ekonomija“ sukladan sa planskim dokumentima upravljanja vodama, prema članku 36. Zakona o vodama (NN 153/09, NN 130/11 i 56/13, 14/14, 46/18).

S poštovanjem,

Direktor:

Irina Putica, dipl.ing.građ.

Dostava:
1. 24 – 1, ovdje
2. Pismohrana



074043330

List:

37.



REPUBLIKA HRVATSKA
 MINISTARSTVO UNUTARNJIH POSLOVA
 RAVNATELJSTVO CIVILNE ZAŠTITE
 KLASA: 350-02/18-01/22
 URBROJ: 511-01-369-19/04
 Dubrovnik, 19. srpnja 2019.

6.08.2019. N.
 350-01/18-01/04
 511-01-369-19-04

GRAD KORČULA
 Trg Antuna i Štepana Radića 1
 20260 Korčula

PREDMET: Urbanistički plan uređenja „Ekonomija“,
 primjedbe, dostavljaju se

Veza: vaša KLASA:350-01/18-01/04, URBROJ:2138/01-06/1-18-59 od 28. lipnja 2019.

Uvidom u Prijedlog Urbanističkog plana uređenja „Ekonomija“, Grad Korčula, utvrđeno je da u isti nisu uvršteni zahtjevi iz dopisa tadašnjeg Područnog ureda za zaštitu i spašavanje Dubrovnik (sada Služba civilne zaštite Dubrovnik), KLASA:350-02/18-01/22, URBROJ: 543-04-01-18-02 od 28. prosinca 2018. godine.

Stoga vas molimo da izvršite dopunu Prijedloga Urbanističkog plana uređenja „Ekonomija“, sukladno zahtjevima iz prethodno navedenog dopisa.

S poštovanjem,



DOSTAVITI:

- naslovu
- pismohrani, ovdje



REPUBLIKA HRVATSKA
DRŽAVNA UPRAVA ZA ZAŠTITU I SPAŠAVANJE
PODRUČNI URED ZA ZAŠTITU I SPAŠAVANJE
DUBROVNIK

Liechtensteinov put 31
KLASA: 350-02/18-01/22
URBROJ: 543-04-01-18-02
Dubrovnik, 28. prosinca 2018. god.

31-12-2018
350-02/18-01/22
543-04-01-18-02

GRAD KORČULA
Trg Antuna i Stjepana Radića 1
20260 Korčula

Predmet: Izrada Urbanističkog plana uređenja „Ekonomija“
- zahtjevi zaštite od prirodnih i drugih nesreća, dostavljaju se

Veza: vaša KLASA:350-01/18-01/04, URBROJ:2138/01-06/1-18-30 od 19. prosinca 2018.

U vezi vašeg akta iz veze, dostavljaju se zahtjevi zaštite od prirodnih i drugih nesreća kod izrade Urbanističkog plana uređenja „Ekonomija“, na način da isti treba sadržavati slijedeće mjere-zahtjeve:

1. Mjere koje omogućavaju lokaliziranje i ograničavanje dometa posljedica prirodnih opasnosti - potresa
 - o proračun povredivosti fizičkih struktura (domet ruševina, širina prometnica), sukladno članku 11. stav 1. podstavak 2. i članku 25. Pravilnika o mjerama zaštite od elementarnih nepogoda i ratnih opasnosti u prostornom planiranju i uređivanju prostora (NN broj: 29/83, 36/85 i 42/86),
2. Mjere koje omogućuju opskrbu vodom i energijom u izvanrednim uvjetima
 - o kartografski prikaz razmještaja vodoopskrbnih i energetske objekata i uređaja koji će se koristiti u iznimnim uvjetima,
3. Mjere koje omogućavaju učinkovitije provođenje mjera civilne zaštite (evakuacija i zbrinjavanje stanovništva i materijalnih dobara)
 - o način uzbunjivanja i obavješćivanja stanovništva, sukladno Pravilniku o postupku uzbunjivanja stanovništva (NN broj: 69/16)
 - o kartografski prikaz puteva evakuacije ili drugi način zbrinjavanja stanovništva, kao i materijalnih dobara

List: 39.

Zahtjevi zaštite od prirodnih i drugih nesreća kod izrade Urbanističkog plana uređenja „Ekonomija“, trebaju biti sukladni Procjeni ugroženosti stanovništva, materijalnih i kulturnih dobara i okoliša za Grad Korčulu, Zahtjevima zaštite i spašavanja u dokumentima prostornog uređenja Grada Korčule i Planu zaštite i spašavanja Grada Korčule, članku 6. stavak 1. točka 16. Zakona o prostornom uređenju (NN broj: 153/13 i 65/17), Zakonu o sustavu civilne zaštite (NN broj :82/15), Pravilniku o mjerama zaštite od elementarnih nepogoda i ratnih opasnosti u prostornom planiranju i uređivanju prostora (NN broj: 29/83, 36/85 i 42/86), te Pravilniku o postupku uzbunjivanja stanovništva (NN broj: 69/16).

S poštovanjem,

PROJEKTNICA

Ana Miličić

DOSTAVITI:

- ⊙ naslovu
- pismohrani, ovdje

List:

40.

ELABORAT: **URBANISTIČKI PLAN UREĐENJA
„EKONOMIJA“**

**JAVNA RASPRAVA
(12. srpnja – 11. kolovoza 2019.)**

KNJIGA PRIMJEDBI

Nositelj izrade: **GRAD KORČULA**
Upravni odjel za prostorno uređenje, zaštitu okoliša,
gradnju, komunalno gospodarstvo i promet

Stručni izrađivač: **Studio A d.o.o.**
Tuškanova 41, 10000 Zagreb

Predstavnik izvršitelja: **Nenad Kondža, dipl. ing. arh.**

Koordinator Nositelja: **Ivan Blitvić, ing. građ.**

KLASA: 350-01/18-01/04
URBROJ: 2138/01-6/1-19-61

Službens zabilježba:

U tijeku javne rasprave u postupku izrade
Urbanističkog plana uređenja "Ekonomija"
ujedno očitovanje, mišljenje, prijedlog ili
primjedba nije upisano u knjigu prijedloga.

U Korčuli 21. kolovoza 2019.

V. d. pročelnik
Biljež



[Handwritten signature]

Popis sudionika u javnoj raspravi koji su dali prijedloge i primjedbe na prijedlog Plana pisanim putem

Broj	Datum protokola zaprimanja	Ime i prezime / naziv podnositelja	Adresa
1.	17.07.2019.	Ministarstvo kulture Uprava za zaštitu kulturne baštine Konzervatorski odjel u Dubrovniku	Restićeva 7 HR-20000 Dubrovnik
2.	22.07.2019.	Ministarstvo obrane Uprava za materijalne resurse Sektor za vojnu infrastrukturu Služba za vojno graditeljstvo i energetsku učinkovitost	Trg kralja Petra Krešimira IV. HR-10000 Zagreb
3.	25.07.2019.	Hrvatski operator prijenosnog sustava d.o.o. Prijenosno područje Split	Kneza Ljudevita Posavskog 5 HR-21000 Split
4.	25.07.2019.	HEP, Operator distribucijskog sustava d.o.o. Elektrojug Dubrovnik	Nikole Tesla 3 HR-20000 Dubrovnik
5.	26.07.2019.	Hrvatske ceste Poslovna jedinica Split Tehnička ispostava Dubrovnik	V. Nazora 8. HR-20000 Dubrovnik
6.	01.08.2019.	HRVATSKE VODE VODNOGOSPODARSKI ODJEL ZA SLIVOVE JUŽNOG JADRANA	Vukovarska 35 HR-21000 Split
7.	06.08.2019.	Ministarstvo unutarnjih poslova Ravnateljstvo civilne zaštite	Lichtensteinov put 31 HR-20000 Dubrovnik

Urbanistički plan uređenja „Ekonomija“

Rekapitulacija pristiglih očitovanja, prijedloga i primjedbi o prijedlogu Urbanističkog plana uređenja „Ekonomija“ (dalje: Plan)

<i>Očitovanja, prijedlozi i primjedbe dostavljene u roku u pisarnicu</i>	7
prihvaćeno	7
djelomično prihvaćeno	-
nije prihvaćeno	-
<i>Prijedlozi i primjedbe dane u zapisnik za vrijeme javnog izlaganja</i>	-
prihvaćeno	-
djelomično prihvaćeno	-
nije prihvaćeno	-
<i>Prijedlozi i primjedbe upisane u knjigu primjedbi tijekom javnog uvida</i>	-
prihvaćeno	-
djelomično prihvaćeno	-
nije prihvaćeno	-
<i>Očitovanja, prijedlozi i primjedbe dostavljene u pisarnicu grada izvan roka</i>	-
prihvaćeno	-
djelomično prihvaćeno	-
nije prihvaćeno	-
<i>Ukupno</i>	7

Popis sudionika u javnoj raspravi čiji su prijedlozi i primjedbe upućeni pisanim putem prihvaćeni

Broj	Datum protokola zaprimanja	Ime i prezime / naziv podnositelja	Adresa
1.	17.07.2019.	Ministarstvo kulture Uprava za zaštitu kulturne baštine Konzervatorski odjel u Dubrovniku	Restićeva 7 HR-20000 Dubrovnik
2.	22.07.2019.	Ministarstvo obrane Uprava za materijalne resurse Sektor za vojnu infrastrukturu Služba za vojno graditeljstvo i energetsku učinkovitost	Trg kralja Petra Krešimira IV. HR-10000 Zagreb
3.	25.07.2019.	Hrvatski operator prijenosnog sustava d.o.o. Prijenosno područje Split	Kneza Ljudevita Posavskog 5 HR-21000 Split
4.	25.07.2019.	HEP, Operator distribucijskog sustava d.o.o. Elektrojug Dubrovnik	Nikole Tesla 3 HR-20000 Dubrovnik
5.	26.07.2019.	Hrvatske ceste Poslovna jedinica Split Tehnička ispostava Dubrovnik	V. Nazora 8. HR-20000 Dubrovnik
6.	01.08.2019.	HRVATSKE VODE VODNOGOSPODARSKI ODJEL ZA SLIVOVE JUŽNOG JADRANA	Vukovarska 35 HR-21000 Split
7.	06.08.2019.	Ministarstvo unutarnjih poslova Ravnateljstvo civilne zaštite	Lichtensteinov put 31 HR-20000 Dubrovnik

Popis sudionika u javnoj raspravi čiji prijedlozi i primjedbe nisu razmatrani iz razloga propisanih Zakonom o prostornom uređenju (NN 153/13, 65/17, 114/18 i 39/19)

Svi prijedlozi i primjedbe su zaprimljeni u roku određenim Objavom javne rasprave.

Obrazloženja/odgovori na primjedbe i prijedloge dostavljene tijekom javne rasprave pisanim putem o prijedlogu Plana koji su prihvaćeni, nisu prihvaćeni ili su djelomično prihvaćeni
 Za potpuni tekst primjedbe vidjeti presliku primjedbi koji su sastavni dio Izvješća (prilozi).

Broj	Datum protokola zaprimanja	Ime i prezime / naziv podnositelja	Adresa
1.	17.07.2019.	Ministarstvo kulture Uprava za zaštitu kulturne baštine Konzervatorski odjel u Dubrovniku	Restićeva 7 HR-20000 Dubrovnik

Prijedlog/primjedba:

Podnositelj obavještava Nositelja kako nema primjedbi ni zahtjeva u daljnjoj razradi Plana.

Stav Izrađivača:

Smatra se prihvaćenim.

Stav Nositelja:

Smatra se prihvaćenim.

Konačni odgovor:

Prihvaća se.

Broj	Datum protokola zaprimanja	Ime i prezime / naziv podnositelja	Adresa
2.	22.07.2019.	Ministarstvo obrane Uprava za materijalne resurse Sektor za vojnu infrastrukturu Služba za vojno graditeljstvo i energetsku učinkovitost	Trg kralja Petra Krešimira IV. 1 HR-10000 Zagreb

Prijedlog/primjedba:

Podnositelj utvrđuje kako unutar obuhvata predmetnog plana nema posebne namjene niti drugih zahtjeva vezanih za zaštitu interesa obrane.

Stav Izrađivača:

Smatra se prihvaćenim.

Stav Nositelja:

Smatra se prihvaćenim.

Konačni odgovor:

Prihvaća se.

Broj	Datum protokola zaprimanja	Ime i prezime / naziv podnosioca	Adresa
3.	25.07.2019.	Hrvatski operator prijenosnog sustava d.o.o. Prijenosno područje Split	Kneza Ljudevita Posavskog 5 HR-21000 Split

Prijedlog/primjedba:

Podnositelj se očitovao kako na području obuhvata Plana nema niti postojećih niti planiranih elektroenergetskih objekata (dalekovodi, transformatorske stanice i kabelačke stanice) napona 400 kV, 220 kV i 110 kV te nema nikakvih zahtjeva i planskih smjernica.

Stav Izrađivača:

Smatra se prihvaćenim.

Stav Nositelja:

Smatra se prihvaćenim.

Konačni odgovor:

Prihvata se.

Broj	Datum protokola zaprimanja	Ime i prezime / naziv podnositelja	Adresa
4.	25.07.2019.	HEP, Operator distribucijskog sustava d.o.o. Elektrojug Dubrovnik	Nikole Tesla 3 HR-20000 Dubrovnik

Prijedlog/primjedba:

Podnositelj predlaže brisanje članka 39. u cijelosti iz razoga što tekst članka nije sukladan s prijedlogom članka 29. stavak 1. alineja 1 prijedloga Plana te stoga što je Rješenjem Ministarstva zdravstva, Klasa: UP/1-542-04/16-01/4246, Ur.broj: 534-08-1-1-2/1-18-2, od 16. 05. 2018. godine HEP-Operator distribucijskog sustava d.o.o., kao investitor izgradnje ili postavljanja te kao vlasnik stacioniranih izvora elektromagnetskih polja , oslobođen je obveze obavljanja proračuna i mjerenja razina elektromagnetskih polja novih i zatečenih izvora elektromagnetskih polja.....

Stav Izrađivača:

Prihvaća se.

Stav Nositelja:

Prihvaća se.

Konačni odgovor:

Prihvaća se.

Broj	Datum protokola zaprimanja	Ime i prezime / naziv podnositelja	Adresa
5.	26.07.2019.	Hrvatske ceste Poslovna jedinica Split Tehnička ispostava Dubrovnik	V. Nazora 8. HR-20000 Dubrovnik

Prijedlog/primjedba:

Podnositelj obavještava Nositelja kako nema primjedbi na prijedlog Plana jer u granicama obuhvata Plana ne postoje državne ceste niti se planira izgradnja novih državnih cesta.

Stav Izrađivača:

Smatra se prihvaćenim.

Stav Nositelja:

Smatra se prihvaćenim.

Konačni odgovor:

Prihvaća se.

Broj	Datum protokola zaprimanja	Ime i prezime / naziv podnositelja	Adresa
6.	01.08.2019.	HRVATSKE VODE VODNOGOSPODARSKI ODJEL ZA SLIVOVE JUŽNOG JADRANA	Vukovarska 35 HR-21000 Split

Prijedlog/primjedba:

Podnositelj obavještava Nositelja kako su Planom predviđena rješenja vodopskrbe, zaštite od štetnog djelovanja voda i zaštite voda i mora od onečišćenja kroz realizaciju sustava odvodnje i objekta za pročišćavanje, kao i odredbe za provođenje Plana usklađeni s planskim dokumentima upravljanja vodama. Također smatra kako je potrebno stoga što je sustav za odvodnju sanitarnih otpadnih voda na području Grada Korčule u nadležnosti tvrtki NPLKM Vodovod d.o.o., te Hober Odvodnja d.o.o. iz Korčule potrebno ishoditi njihovo pozitivno mišljenje na planirana rješenja vodopskrbe i odvodnje otpadnih voda. Podnositelj je mišljenja kako je prijedlog Plana za javnu raspravu sukladan s planskim dokumentima upravljanja vodama prema članku 36. Zakona o vodama, otpadnih voda.

Stav Izrađivača:

Smatra se prihvaćenim.

Stav Nositelja:

Smatra se prihvaćenim.

Konačni odgovor:

Prihvaća se.

Broj	Datum protokola zaprimanja	Ime i prezime / naziv podnositelja	Adresa
7.	06.08.2019.	Ministarstvo unutarnjih poslova Ravnateljstvo civilne zaštite	Lichtensteinov put 31 HR-20000 Dubrovnik

Prijedlog/primjedba:

Podnositelj utvrđuje kako u prijedlog Plana nisu uvršteni zahtjevi iz dopisa tadašnjeg Područnog ureda za zaštitu i spašavanje Dubrovnik (sada služba civilne zaštite Dubrovnik), KLASA: 350-02/18-01/22, URBROJ:543-04-01-18-02 od 28. prosinca 2018. godine te traži da se izvrši dopuna Plana sukladno zahtjevima iz navedenog dopisa.

Stav Izrađivača:

Prihvaća se. Izvršiti će se dopuna plana.

Stav Nositelja:

Prihvaća se.

Konačni odgovor:

Prihvaća se.

