



**GRAD DUBROVNIK**

**IV. IZMJENE I DOPUNE  
PROSTORNOG PLANA UREĐENJA GRADA DUBROVNIKA**

**IZVJEŠĆE O JAVNOJ RASPRAVI**



Zavod za prostorno uređenje Dubrovačko-neretvanske županije  
Dubrovnik, srpanj 2019.





REPUBLIKA HRVATSKA  
GRAD DUBROVNIK

**Izvešće o Javnoj raspravi  
(od 06. lipnja do 05. srpnja 2019.)  
Prijedloga  
IV. Izmjena i dopuna Prostornog plana uređenja Grada Dubrovnika,**

Nositelj izrade:

Grad Dubrovnik

Upravni odjel za urbanizam, prostorno planiranje i zaštitu okoliša

Pročelnica:

Jelena Lončarić, dipl.iur., univ.spec.admin.urb.

Stručni izrađivač:

Zavod za prostorno uređenje  
Dubrovačko-neretvanske županije

Odgovorni voditelj:

Barbara Savin, dipl.ing.arch.

Dubrovnik  
srpanj, 2019.



**SADRŽAJ:****UVOD**

- Uvod I.

**PRILOG 1.**

- Odluka o izradi IV. IDPPU Grada Dubrovnika („Službeni glasnik Grada Dubrovnika”, broj 05/18.)
- Odluka o izmjenama i dopunama Odluke o izradi IV. IDPPU Grada Dubrovnika („Službeni glasnik Grada Dubrovnika”, broj 14/18.)

**PRILOG 2.**

- Zaključak Gradonačelnika o utvrđivanju IV. Izmjena i dopuna Prostornog plana uređenja Grada Dubrovnika

**PRILOG 3.****PODACI O OBJAVI JAVNE RASPRAVE****Javna rasprava od 06. lipnja do 05. srpnja 2019.**

1. Objava Javne rasprave o Prijedlogu Izmjena i dopuna Prostornog plana uređenja Grada Dubrovnika
2. Objava u dnevnom i lokalnom tisku
3. Objava na web stranicama Grada Dubrovnika, MGIPU i ZZPUDNZ

**PRILOG 4.****Posebna pisana obavijest o Javnoj raspravi**

- Posebna pisana obavijest tijelima i osobama određenim posebnim propisima i tijelima jedinica lokalne i područne (regionalne) samouprave s popisom pozvanih sudionika u javnoj raspravi prema posebnoj obavijesti
- Povratnice

**PRILOG 5.****Javna rasprava (javni uvid i javno izlaganje)**

Dokazi sudjelovanja na Javnom izlaganju pozvanih sudionika u Javnoj raspravi 20. srpnja 2018.

- Prezentacija/Tekst prezentacije IDPPDNŽ
- Fotodokumentacija s javnog izlaganja
- Zapisnik s javnog izlaganja
- Popis sudionika javnog izlaganja

**PRILOG 6.**

- Popis sudionika u javnoj raspravi čija su očitovanja, prijedlozi i primjedbe na prijedlog prostornog plana stigli u roku.
- Popis sudionika u javnoj raspravi čija su očitovanja, mišljenja, prijedlozi i primjedbe dani izvan određenog roka.

**PRILOG 7.**

**Obrazloženja o očitovanjima, prijedlozima i primjedbama sudionika u javnoj raspravi koji su prihvaćeni, nisu prihvaćeni ili su djelimično prihvaćeni.**

PRIMJEDBE NA PROSTORNI PLAN

- A – MINISTARSTVA I UPRAVE
- B – DRŽAVNE TVRTKE I ZAVODI
- C – GRAD DUBROVNIK
- D – INSTITUCIJE
- E – GRAĐANI

IZVAN ROKA

**UVOD**

Izrada IV. Izmjena i dopuna Prostornog plana uređenja Grada Dubrovnika („Službeni glasnik Grada Dubrovnika“, broj 7/05., 06/07., 10/07.-isp., 03/14., 9/14.-pr. tekst, 19/15., 18/16.-pr. tekst); započeta je donošenjem Odluke o izradi IV. IDPPU Grada Dubrovnika („Službeni glasnik Grada Dubrovnika“, broj 05/18. i 14/18.).

Pravna osnova za izradu Plana temelji se na Zakonu o prostornom uređenju (NN 153/13. i 65/17), Pravilniku o sadržaju, mjerilima kartografskih prikaza, obveznim prostornim pokazateljima i standardu elaborata prostornih planova (NN 106/98., 39/04., 45/04. - ispr., 163/04. i 9/11.), Prostorni plan Dubrovačko-neretvanske županije (Službeni glasnik DNŽ“, br. 6/03., 3/05.-uskl., 3/06.\*, 7/10., 4/12.-isp., 9/13., 2/15.-uskl. i 7/16.; \*- Presuda Visokog upravnog suda RH Br: Usoz-96/2012-8 od 28.11.2014., „Narodne novine“, br. 10/15. od 28.1.2015.) te drugim relevantnim zakonima i propisima. Nositelj izrade je Grad Dubrovnik, Upravni odjel za urbanizam, prostorno planiranje i zaštitu okoliša, a stručni izrađivač Plana je Zavod za prostorno uređenje Dubrovačko-neretvanske županije.

U skladu sa zakonskim propisima (Zakona o zaštiti okoliša NN br. 80/13, 153/13., 78/15 i 12/18 i Uredbe o strateškoj procjeni utjecaja strategije, plana i programa na okoliš („Narodne novine“, broj 3/17.) proveden je i postupak Ocjene o potrebi strateške procjene utjecaja na okoliš IV Izmjena i dopuna Prostornog plana uređenja Grada Dubrovnika.

U postupku Ocjene o potrebi strateške procjene temeljem pribavljenih mišljenja, procjene mogućih značajnih utjecaja na okoliš te Prethodne ocjene prihvatljivost plana za ekološku mrežu utvrđeno je da predmetni Plan neće imati vjerojatno značajan utjecaj na okoliš.

Gradonačelnik Grada Dubrovnika donio je odluku kojom se utvrđuje da nije potrebno provesti stratešku procjenu utjecaja na okoliš IV. Izmjena i dopuna Prostornog plana uređenja Grada Dubrovnika. (KLASA:351-01/17-01/35, UR.BROJ:2117/01-01-18-16 od 22. svibnja 2018.)

Izradi IDPPU-a Grada Dubrovnika pristupilo se u cilju stvaranja planskih preduvjeta za realizaciju:

- ribarske luke na lokaciji „Shell“ u okviru luke otvorene za javni promet Sustjepan
- reciklažnog dvorišta na širem području Grada Dubrovnika
- prijemosnice ceste (ulice) Bartola Kašića kod vrtića u Mokošici
- pristupne ceste Tehničko-tehnološkom bloku Osojnik te
- pristupne ceste stambenom naselju na Nuncijati.

Prema zahtjevu Grada Dubrovnika, UO za izgradnju i upravljanje projektima odustalo se od planiranja prijemosnice ceste Bartola Kašića kod vrtića u Mokošici. Provjerom tehničkih mogućnosti za provedbu navedene ceste tj. prijemosnice utvrđeno je da nije moguća realizacija.

Obuhvat IV. IDPPU Grada Dubrovnika odnosi se isključivo na lokacije područja Sustjepan- SHELL, Kaćigrude u Orašcu, TT Bloka Osojnik i Nuncijate.

Gradonačelnik Grada Dubrovnika donio je 27. svibnja 2019. Zaključak kojim se utvrđuje Prijedlog IV. Izmjena i dopuna Prostornog plana uređenja Grada Dubrovnika sukladno članku 95. Zakona o prostornom uređenju (NN broj: 153/13 i 65/17), a temeljem Nacrta prijedloga Izmjena i dopuna Prostornog plana uređenja Grada Dubrovnika.

Na temelju članka 96. stavak 3. Zakona o prostornom uređenju (NN broj: 153/13, 65/17 i 114/18), a u svezi s odredbom članka 62. stavka 1. Zakona o izmjenama i dopunama Zakona o prostornom uređenju (NN broj: 39/19), Odluke o izradi IV. Izmjena i dopuna Prostornog plana uređenja Grada Dubrovnika te Zaključka Gradonačelnika KLASA: 350-02/18-01/01 URBROJ: 2117/01-01-19-40 od 27. svibnja 2019. Grad Dubrovnik je objavio Javnu raspravu o prijedlogu Izmjena i dopuna navedenog plana. Također, javna rasprava objavljena je na oglasnoj ploči Grada Dubrovnika, dnevnom tisku (Slobodna Dalmacija) lokalnom tjednom tisku (Dubrovački Vjesnik), na mrežnim stranicama Ministarstva graditeljstva i

prostornog uređenja, Grada Dubrovnika te Zavoda za prostorno uređenje Dubrovačko-neretvanske županije.

Sukladno članku 97. Zakona o prostornom uređenju (NN broj: 153/13 i 65/17) upućena je posebna pisana obavijest o Javnoj raspravi tijelima i osobama određenim posebnim propisima i tijelima jedinica lokalne i područne samouprave KLASA: 350-02/18-01/01, URBROJ: 2117/01-06/18-19-42.

Javna rasprava održana je u razdoblju od 06. lipnja 2019. do 05. srpnja 2019. godine u Velikoj Vijećnici zgrade upravnih tijela Grada Dubrovnika (Pred Dvorom 1) dok je javno izlaganje u istom prostoru održano 13. srpnja 2019. godine s početkom u 11 sati.

U tijeku trajanja javne rasprave na adresu nositelja izrade pristiglo je 12 podnesaka, dok su 3 pristigla izvan roka.

		Usvaja se	Djelomično se usvaja	Ne usvaja se	ukupan broj
A	MINISTARSTVA	2	0	0	2
B	DRŽAVNE TVRTKE I ZAVODI	1	0	0	1
C	GRAD DUBROVNIK I GRADSKE TVRTKE	1	0	0	1
D	INSTITUCIJE	0	0	4	4
E	GRAĐANI	0	0	4	4
<b>A-E</b>	<b>PODNESCI ZAPRIMLJENI U ROKU</b>	<b>4</b>	<b>0</b>	<b>8</b>	<b>12</b>

Izvan roka pristiglo je 2 podneska.

		Usvaja se	Djelomično se usvaja	Ne usvaja se	ukupan broj
L	PODNESCI ZAPRIMLJENI IZVAN ROKA	1	0	3	4

Sukladno odredbama članka 102. Zakona, sva mišljenja, prijedloge i primjedbe koje su sudionici u javnoj raspravi dali u roku i na način određen člancima 100. i 101. Zakona, obradio je odgovorima voditelj stručnog izrađivača (Zavoda za prostorno uređenje DNŽ) koji je s nositeljem izrade pripremio ovo Izvješće.

Popis sudionika u javnoj raspravi sa skeniranim podneskom, sažetkom podneska i stručnom obradom podneska u smislu prihvaćanja primjedbe te obrazloženjima za primjedbe koje se djelomično prihvaćaju ili ne prihvaćaju sastavni su dio ovog Izvješća.

Ukupno 12 podneska zaprimljeno je u roku i raščlanjeno na 18 primjedbe koje su obrađene na sljedeći način:

- usvaja se 4 primjedbe (22 %)
  - ne usvaja se 14 primjedbi (78 %)
- UKUPNO 18 primjedbi

Ukupno 2 podneska zaprimljeno je u izvan roka i raščlanjeno na 3 primjedbe koje su obrađene na sljedeći način:

- usvaja se 1 primjedba (25 %)
  - ne usvaja se 3 primjedbe (75 %)
- UKUPNO 4 primjedbe



**PRILOG 1.**

- Odluka o izradi IV. IDPPU Grada Dubrovnika  
("Službeni glasnik Grada Dubrovnika", broj 05/18.)
- Odluka o izmjenama i dopunama IV. Odluke o izradi IDPPU Grada Dubrovnika  
("Službeni glasnik Grada Dubrovnika", broj 14/18.)



**Odluka o izradi IV. IDPPU Grada Dubrovnika ("Službeni glasnik Grada Dubrovnika", broj 05/18.)**

SLUŽBENI GLASNIK GRADA DUBROVNIKA

Broj 5. Godina LV

Dubrovnik, 12. ožujka 2018. od stranice

Sadržaj

GRADSKO VIJEĆE

31. Statutarna odluka o izmjenama i dopunama Statuta Grada Dubrovnika
32. Odluka o donošenju Urbanističkog plana uređenja „Suđurađ – turistička zona Za Orsanom“
33. Odluka o izradi IV. Izmjena i dopuna Prostornog plana uređenja Grada Dubrovnika
34. Odluka o izradi IV. Izmjena i dopuna Generalnog urbanističkog plana Grada Dubrovnika
35. Odluka o raspisivanju izbora za članove vijeća jedinca mjesne samouprave

**33**

Na temelju članaka 86., 89., 113. i 198. Zakona o prostornom uređenju („Narodne novine”, broj 153/13 i 65/17) i članka 32. Statuta Grada Dubrovnika ("Službeni glasnik Grada Dubrovnika", broj 4/09, 6/10, 3/11, 14/12, 05/13, 06/13 – pročišćeni tekst i 9/15) Gradsko vijeće Grada Dubrovnika na 9. sjednici, održanoj 9. ožujka 2018., donijelo je

**ODLUKU  
O IZRADI IV. IZMJENA I DOPUNA PROSTORNOG PLANA UREĐENJA  
GRADA DUBROVNIKA****I. OPĆE ODREDBE**

## Članak 1.

Donosi se Odluka o izradi IV. Izmjena i dopuna Prostornog plana uređenja Grada Dubrovnika ("Službeni glasnik Grada Dubrovnika", br. 7/05, 6/07, 10/07, 3/14, 9/14 - pročišćeni tekst, 19/15 i 18/16 - pročišćeni tekst), dalje u tekstu: IDPPU-a Grada Dubrovnika.

**II. PRAVNA OSNOVA ZA IZRADU I DONOŠENJE IZMJENA I DOPUNA PROSTORNOG  
PLANA UREĐENJA GRADA DUBROVNIKA**

## Članak 2.

IDPPU-a Grada Dubrovnika izrađuju se u skladu s odredbama Zakona o prostornom uređenju („Narodne novine”, br. 153/13 i 65/17; dalje u tekstu: Zakon) i Pravilnika o sadržaju, mjerilima kartografskih prikaza, obveznim prostornim pokazateljima i standardu elaborata prostornih planova („Narodne novine”, br. 106/98, 39/04, 45/04 - ispravak i 163/04), u dijelu kojim se propisuju pravna pravila koja se odnose na sadržaj, mjerila kartografskih prikaza, obvezne prostorne pokazatelje i standard elaborata prostornih planova (dalje u tekstu: Pravilnik).

Nositelj izrade IDPPU-a Grada Dubrovnika je Upravni odjel za urbanizam, prostorno planiranje i zaštitu okoliša Grada Dubrovnika.

**III. RAZLOZI DONOŠENJA IZMJENA I DOPUNA PROSTORNOG PLANA UREĐENJA  
GRADA DUBROVNIKA**

## Članak 3.

Izradi IDPPU-a Grada Dubrovnika, pristupit će se radi planiranja sadržaja od interesa za Grad Dubrovnik i Dubrovačko-neretvansku županiju u cilju stvaranja planskih preduvjeta za realizaciju:

- ribarske luke na lokaciji "Shell" u okviru luke otvorene za javni promet Sustjepan,
- reciklažno dvorište na širem području Grada Dubrovnika i
- prijemnicu ceste (ulice) Bartola Kašića kod vrtića u Mokošici.

**IV. OBUHVAT IZRADA IZMJENA I DOPUNA PROSTORNOG PLANA UREĐENJA GRADA DUBROVNIKA****Članak 4.**

IDPPU-a Grada Dubrovnika koje su predmet ove Odluke odnose se isključivo na planiranje ribarske luke na lokaciji „Shell” u okviru luke otvorene za javni promet Sustjepanu, planiranje prijemnice ceste (ulice) Bartola Kašića u Mokošici i reciklažnog dvorišta na širem području Grada Dubrovnika. Granica obuhvata načelno je prikazana u grafičkom prilogu ove Odluke. Predviđene izmjene donose se u skladu s navedenim u članku 3. ove Odluke, a korigirat će se elaborati PPU-a Grada Dubrovnika u tekstualnom dijelu – Odredbama za provođenje, grafičkom dijelu te u Obrazloženju plana. Ostala planska rješenja PPU-a Grada Dubrovnika nisu predmet ove Odluke.

**V. SAŽETA OCJENA STANJA U OBUHVATU IZMJENA I DOPUNA PROSTORNOG PLANA UREĐENJA GRADA DUBROVNIKA****Članak 5.**

Provedbom Prostornog plana uređenja Grada Dubrovnika, uočena su ograničenja u planskim rješenjima u smislu nemogućnosti realizacije planirane ribarske luke u Sustjepanu, nedovoljan broj reciklažnih dvorišta na širem području Grada Dubrovnika te neadekvatna infrastrukturna rješenja na području Mokošice radi kojih dolazi do velikih prometnih gužvi, pa se pokazala potreba izrade njegovih izmjena i dopuna, a koje su se u međuvremenu od donošenja zadnjih Izmjena i dopuna Prostornog plana uređenja Grada Dubrovnika pokazale od potrebe za Grad Dubrovnik i Dubrovačko-neretvansku županiju.

**VI. CILJEVI I PROGRAMSKA POLAZIŠTA IZMJENA I DOPUNA PROSTORNOG PLANA UREĐENJA GRADA DUBROVNIKA****Članak 6.**

Sukladno članku 3. ove Odluke, ciljevi i programska polazišta, koji se ovom Odlukom utvrđuju kao planirane izmjene i dopune, su:

- proširenje i redefiniranje obuhvata ribarske luke na lokaciji „Shell” u okviru luke otvorene za javni promet u Sustjepanu te definiranje i omogućavanje realizacije svih potrebnih sadržaja na kopnu i u moru.
- osiguravanje planskih preduvjeta za prijemnicu ceste (ulice) Bartola Kašića u Mokošici radi realizacije iste u cilju smanjenja prometnih gužvi i rasterećenja prometa tog dijela naselja
- planiranje lokacije reciklažnog dvorišta na širem području Grada Dubrovnika.

Izmjene i dopune čiji su razlozi navedeni u članku 3. ove Odluke i ciljevi i programska polazišta u prethodnom stavku ovoga članka, jedine su izmjene i dopune koje će se izvršiti ovim IDPPU-a Grada Dubrovnika, pa se zahtjevi i primjedbe izvan ovako utvrđenog opsega neće razmatrati, niti će se mijenjati druga rješenja u tekstualnom i kartografskom dijelu predmetnih planova

**VII. POPIS SEKTORSKIH STRATEGIJA, PLANOVA, STUDIJA I DRUGIH DOKUMENATA PROPISANIH POSEBNIM ZAKONIMA KOJIMA, ODNOSNO U SKLADU S KOJIMA SE UTVRĐUJU ZAHTJEVI ZA IZRADU IZMJENA I DOPUNA PROSTORNOG PLANA UREĐENJA GRADA DUBROVNIKA**

#### Članak 7.

Za izradu IDPPU-a Grada Dubrovnika nije planirana izrada posebnih stručnih podloga. U izradi će se koristiti Idejno rješenje planirane ribarske luke Sustjepan Županijske lučke uprave Dubrovnik, te sva raspoloživa dokumentacija prostora koju iz područja svog djelokruga osiguravaju javnopravna tijela. Ukoliko se, tijekom izrade ukaže potreba i za drugim posebnim stručnim podlogama od značaja za prostorno-plansko rješenje, iste će biti izrađene.

Uz izradu IDPPU-a Grada Dubrovnika potrebno je provesti postupak Ocjene o potrebi strateške procjene utjecaja na okoliš sukladno čl. 64 Zakona o zaštiti okoliša („Narodne novine“, broj 80/13, 153/13, 78/15 i 12/18).

### VIII. NAČIN PRIBAVLJANJA STRUČNIH RJEŠENJA IZMJENA I DOPUNA PROSTORNOG PLANA UREĐENJA GRADA DUBROVNIKA

#### Članak 8.

Stručno rješenje sukladno članku 27. Zakona o prostornom uređenju („Narodne novine“ br. 153/13 i 65/17) izradit će Zavod za prostorno uređenje Dubrovačko-neretvanske županije u suradnji s nositeljem izrade-Upravnim odjelom za urbanizam, prostorno planiranje i zaštitu okoliša Grada Dubrovnika.

### IX. POPIS JAVNOPRAVNIH TIJELA ODREĐENIH POSEBNIM PROPISIMA KOJA DAJU ZAHTJEVE ZA IZRADU IZMJENA I DOPUNA PROSTORNOG PLANA UREĐENJA GRADA DUBROVNIKA TE DRUGIH SUDIONIKA KORISNIKA PROSTORA KOJI TREBAJU SUDJELOVATI U IZRADI IZMJENA I DOPUNA PROSTORNOG PLANA UREĐENJA GRADA DUBROVNIKA

#### Članak 9.

U postupku izrade IDPPU-a Grada Dubrovnika tražit će se sudjelovanje i podaci, planske smjernice i drugi propisani dokumenti od slijedećih javnopravnih tijela:

- MINISTARSTVO ZAŠTITE OKOLIŠA I PRIRODE, Uprava za zaštitu prirode, Radnička cesta 80, 10000 Zagreb;
- MINISTARSTVO ZAŠTITE OKOLIŠA I PRIRODE, Uprava za procjenu utjecaja na okoliš i održivo gospodarenje otpadom, Radnička cesta 80, 10000 Zagreb;
- MINISTARSTVO KULTURE, Uprava za zaštitu kulturne baštine, Konzervatorski odjel u Dubrovniku, Restićeva 7, 20000 Dubrovnik;
- MINISTARSTVO POLJOPRIVREDE, Uprava poljoprivrede i prehrambene industrije, Ulica grada Vukovara 78, 10000 Zagreb;
- MINISTARSTVO POLJOPRIVREDE, Uprava šumarstva, lovstva i drvne industrije, Ulica grada Vukovara 78, 10000 Zagreb;
- MINISTARSTVO UNUTARNJIH POSLOVA, Policijska uprava Dubrovačko-neretvanska, Služba upravnih i inspeksijskih poslova, Vladimira Nazora 32, 20 000 Dubrovnik
- DRŽAVNA UPRAVA ZA ZAŠTITU I SPAŠAVANJE, Područni ured Dubrovnik, Liechtensteinov put 31, 20000 Dubrovnik,
- HAKOM - Hrvatska regulatorna agencija za mrežne djelatnosti, Ulica Roberta Frangeša Mihanovića 9, 10 000 Zagreb,
- HRVATSKA AGENCIJA ZA OKOLIŠ I PRIRODU, Radnička cesta 80/7, 10000 Zagreb
- DRŽAVNA GEODETSKA UPRAVA, Područni ured za katastar, Ante Starčevića 23, 20000 Dubrovnik
- HEP, DP "Elektrojug Dubrovnik", Nikole Tesle 3, 20 000 Dubrovnik,



- HOPS, Hrvatski operator prijenosnog sustava d.o.o., Sektor za razvoj, investicije i izgradnja, Kupska 4, 10 000 Zagreb;
- HRVATSKE VODE, Vodnogospodarski odjel za slivove južnog Jadrana, Vukovarska 35, 21 000 Split,
- HRVATSKE VODE, Vodnogospodarska ispostava za mali sliv "Dubrovačko primorje, Vodnogospodarska ispostava Dubrovnik, Put Republike 28, 20 000 Dubrovnik
- DUBROVAČKO-NERETVANSKA ŽUPANIJA, Upravni odjel za turizam, pomorstvo, poduzetništvo i energetiku, Pred Dvorom 1, 20000 Dubrovnik
- VODOVOD DUBROVNIK d.o.o., Odjel za vodoopskrbu i komunalnu hidrotehniku, Vladimira Nazora 19, 20 000 Dubrovnik,
- VODOVOD DUBROVNIK d.o.o., Odjel odvodnje, Vladimira Nazora 19, 20 000 Dubrovnik,
- ŽUPANIJSKA LUČKA UPRAVA DUBROVNIK, Cvijete Zuzorić 3, 20000 Dubrovnik
- LUČKA KAPETANIJA DUBROVNIK, Obala Stjepana Radića 37, 20000 Dubrovnik
- ČISTOĆA d.o.o., Put od Republike 14, 20000, Dubrovnik,
- LUKA DUBROVNIK d.d, Obala pape Ivana Pavla II 1, 20 000 Dubrovnik
- HRVATSKA KOMORA ARHITEKATA, Područni odbor Dubrovnik, Dr. Vlatka Mačeka 122, 20000 Dubrovnik
- MINISTARSTVO DRŽAVNE IMOVINE, Ulica Ivana Dežmana 10, 10000 Zagreb
- JAVNA USTANOVA ZA UPRAVLJANJE ZAŠTIĆENIM PRIRODNIH VRIJEDNOSTIMA NA PODRUČJU DUBROVAČKO-NERETVANSKE ŽUPANIJE, Branitelja Dubrovnika 41, 20000 Dubrovnik
- GRAD DUBROVNIK, Upravni odjel za turizam, gospodarstvo i more, ovdje
- GRAD DUBROVNIK, Upravni odjel za promet, ovdje
- GRAD DUBROVNIK, Upravni odjel za izgradnju i upravljanje projektima, ovdje
- GRAD DUBROVNIK, Upravni odjel za gospodarenje gradskom imovinom, ovdje
- GRAD DUBROVNIK, Upravni odjel za izdavanje i provedbu dokumenata prostornog uređenja i gradnje, ovdje
- GRAD DUBROVNIK, Upravni odjel za komunalne djelatnosti i mjesnu samoupravu, ovdje
- GRAD DUBROVNIK, Upravni odjel za komunalne djelatnosti i mjesnu samoupravu, Gradski kotar Gruž, Obala Stjepana Radića 29, 20000 Dubrovnik
- GRAD DUBROVNIK, Upravni odjel za komunalne djelatnosti i mjesnu samoupravu, Gradski kotar Mokošica, Bartola Kašića 8, 20238 Mokošica

Ako se tijekom izrade IDPPU-a Grada Dubrovnika ukaže potreba, u postupak izrade mogu se uključiti i drugi sudionici.

#### Članak 10.

U skladu s odredbama članka 90. Zakona, javnopravna tijela iz članka 10. ove Odluke o izradi plana moraju dostaviti svoje zahtjeve koji nisu sadržani u informacijskom sustavu. Ako javnopravno tijelo ne dostavi zahtjeve u tom roku, smatra se da zahtjeva nema. U tom slučaju, pri izradi i donošenju IDPPU-a Grada Dubrovnika, uzimaju se u obzir uvjeti koji su od utjecaja na prostorne planove prema odgovarajućem posebnom propisu i/ili dokumentu. U zahtjevima se moraju navesti odredbe propisa, sektorskih strategija, planova, studija i drugih dokumenata propisanih posebnim zakonima na kojima se temelje zahtjevi. Ako to nije učinjeno, Nositelj izrade takve zahtjeve nije dužan uzeti u obzir, ali je to dužan posebno obrazložiti.

- ✗. PLANIRANI ROK ZA IZRADU IZMJENA I DOPUNA PROSTORNOG PLANA UREĐENJA GRADA DUBROVNIKA, ODNOSNO NJEGOVIH POJEDINIH FAZA

#### Članak 11.

Za izradu IDPPU-a Grada Dubrovnika, sukladno Zakonu određuje se okvirni rok izrade od 10 mjeseci od dana usvajanja Odluke na Gradskom vijeću.

#### XI. IZVORI FINANCIRANJA

##### Članak 12.

Troškove Izrade IDPPU-a Grada Dubrovnika, snosit će Zavod za prostorno uređenje Dubrovačko-neretvanske županije, a Grad Dubrovnik će po usvajanju istog na Gradskom vijeću i dostavljenih usvojenih IDPPU-a Grada Dubrovnika, u poslovnim knjigama provesti kapitalnu donaciju u naravi.

#### XII. ZAVRŠNE ODREDBE

##### Članak 13.

Ova Odluka stupa na snagu osmog dana nakon objave u „Službenom glasniku Grada Dubrovnika“

KLASA: 350-02/18-01/01  
URBROJ: 2117/01-09-18-03  
Dubrovnik, 9. ožujka 2018.

Predsjednik Gradskog vijeća:  
**mr. sc. Marko Potrebica**, v. r.

#### 34

Na temelju članaka 86., 89., 113. i 198. Zakona o prostornom uređenju („Narodne novine“ br. 153/13 i 65/17) te članka 32. Statuta Grada Dubrovnika („Službeni glasnik Grada Dubrovnika“ br. 4/09, 06/10, 03/11, 14/12, 05/13, 06/13 – pročišćeni tekst, 9/15) Gradsko vijeće Grada Dubrovnika na 9. sjednici, održanoj 9. ožujka 2018., donijelo je

#### **ODLUKU O IZRADI IV. IZMJENA I DOPUNA GENERALNOG URBANISTIČKOG PLANA GRADA DUBROVNIKA**

##### I. OPĆE ODREDBE

##### Članak 1.

Donosi se Odluka o izradi Izmjena i dopuna Generalnog urbanističkog plana Grada Dubrovnika („Službeni glasnik grada Dubrovnika“, br. 10/05, 10/07, 8/12, 3/14 i 9/14 – pročišćeni tekst), dalje u tekstu: IDGUP-a Grada Dubrovnika.



**Odluka o izmjenama i dopunama Odluke o izradi IV. IDPPU Grada Dubrovnika („Službeni glasnik Grada Dubrovnika”, broj 14/18.)**

SLUŽBENI GLASNIK GRADA DUBROVNIKA

Broj 14. Godina LV

Dubrovnik, 6. srpnja 2018.

od stranice

Sadržaj

GRADSKO VIJEĆE

117. Odluka o izmjeni Odluke o zaduživanju Grada Dubrovnika

118. Odluka o izmjenama i dopunama Odluke o izradi IV. izmjena i dopuna Prostornog plana uređenja Grada Dubrovnika

119. Odluka o izmjenama i dopunama Odluke o izradi IV. izmjena i dopuna Generalnog urbanističkog plana Grada Dubrovnika

120. Odluka o izmjenama Odluke o komunalnom doprinosu

121. Odluka o izmjenama i dopunama Odluke o organizaciji i načinu naplate i kontrole parkiranja u Gradu Dubrovniku

8. Rok iskorištenja kredita:	31.12.2020.
9. Rok otplate kredita:	u 40 jednakih tromjesečnih rata, od kojih prva dospijeva na naplatu 31.03.2021.
10. Naknada za obradu zahtjeva:	0,5% jednokratno na iznos odobrenog kredita (862.560 kuna)
11. Zatezna kamata:	Promjenjiva- u skladu sa važećom odlukom HBOR-a
12. Iznos ukupnih kamata:	18.774.781,05 kuna
13. Ukupna cijena kredita:	151.284.781,05 kuna
14. Konačna cijena kredita:	151.947.331,05 kuna
15. Instrumenti osiguranja:	5 (pet) bjanko vlastitih trasiranih i akceptiranih mjenica Korisnika kredita s odredbom "bez protesta" i mjeničnim očitovanjem, 1 (jednu) zadužnicu Korisnika kredita na iznos odobrenog kredita uvećanog za pripadajuću kamatu, naknade i troškove."

#### Članak 2.

Ova odluka stupa na snagu dan nakon objave u "Službenom glasniku Grada Dubrovnika"

KLASA: 400-01/18-01/02  
URBROJ: 2117/01-09-18-20  
Dubrovnik, 6. srpnja 2018.

Predsjednik Gradskog vijeća:  
**mr.sc. Marko Potrebica**, v. r.

#### 118

Na temelju članaka 86., 87., 113. i 198. Zakona o prostornom uređenju ("Narodne novine", broj 153/13 i 65/17) i članka 32. Statuta Grada Dubrovnika ("Službeni glasnik Grada Dubrovnika", broj 4/09, 6/10, 3/11, 14/12, 5/13, 06/13 – pročišćeni tekst, 9/15 i 5/18) Gradsko vijeće Grada Dubrovnika na 14. sjednici održanoj 6. srpnja 2018., donijelo je

#### **ODLUKU O IZMJENAMA I DOPUNAMA ODLUKE O IZRADI IV. IZMJENA I DOPUNA PROSTORNOG PLANA UREĐENJA GRADA DUBROVNIKA**

#### Članak 1.

Donosi se Odluka o izmjenama i dopunama Odluke o izradi IV. Izmjena i dopuna Prostornog plana uređenja Grada Dubrovnika ("Službeni glasnik grada Dubrovnika", broj 5/18).

## Članak 2.

U članku 3. stavku 1. iza riječi „Dubrovnika“ briše se riječ „i“, stavlja se zarez, iza riječi „Mokošici“ briše se točka, stavlja se zarez te se nakon alineje 3. dodaju alineje 4. i 5. koje glase:

- „ - pristupne ceste Tehničko-tehnološkom bloku Osojnik i
- pristupne ceste stambenom naselju na Nuncijati.“

## Članak 3.

Članak 4. se mijenja i glasi:

„IDPPU-a Grada Dubrovnika koje su predmet ove Odluke odnose se isključivo na planiranje ribarske luke na lokaciji „Shell“ u okviru luke otvorene za javni promet Sustjepanu, planiranje prijemnice ceste (ulice) Bartola Kašića u Mokošici, pristupne ceste Tehničko-tehnološkom bloku Osojnik i pristupne ceste stambenom naselju na Nuncijati te planiranje reciklažnog dvorišta na širem području Grada Dubrovnika. Granica obuhvata načelno je prikazana u grafičkom prilogu ove Odluke. Predviđene izmjene donose se u skladu s navedenim u članku 3. ove Odluke, a korigirat će se elaborati PPU-a Grada Dubrovnika u tekstualnom dijelu – Odredbama za provođenje, grafičkom dijelu te u Obrazloženju plana. Ostala planska rješenja PPU-a Grada Dubrovnika nisu predmet ove Odluke.“

## Članak 4.

Članak 5. stavak 1. se mijenja i glasi:

„Provedbom Prostornog plana uređenja Grada Dubrovnika, uočena su ograničenja u planskim rješenjima u smislu nemogućnosti realizacije planirane ribarske luke u Sustjepanu i Tehničko-tehnološkog bloka Osojnik, nedovoljan broj reciklažnih dvorišta na širem području Grada Dubrovnika te neadekvatna infrastruktura rješenja na području Mokošice i Nuncijate stoga se pokazala potreba izrade IDPPU-a Grada Dubrovnika.“

Nakon stavka 1. dodaju se stavci 2. i 3., koji glase:

„Pristupna cesta do obuhvata Tehničko-tehnološkog bloka Osojnik planirana Prostornim planom uređenja Grada Dubrovnika se ne može realizirati zbog stanja na terenu stoga je predmetnim IDPPU-a Grada Dubrovnika potrebno promijeniti trasu planirane pristupne ceste, maksimalno uvažavajući postojeću trasu nerazvrstane ceste kojom se trenutno pristupa predmetnom obuhvatu. Sa sjeverne strane predmetne nerazvrstane ceste, na č.zem. 3328, k.o. Osojnik se nalazi evidentirani arheološki lokalitet, kamena gomila, oznake G-26.“

Područje Nuncijate je područje velike gustoće izgrađenosti s nedovoljno i nekvalitetno razvijenom cestovnom mrežom te s nesigurnim i nepreglednim postojećim cestovnim priključkom na državnu cestu D8 stoga je predmetnim IDPPU-a Grada Dubrovnika potrebno planirati izmještanje postojećeg cestovnog priključka.“

## Članak 5.

U članku 6. stavku 1. iza riječi „Dubrovnika“ briše se točka, stavlja se zarez te se nakon alineje 3. dodaju alineje 4. i 5. koje glasi:

- „osiguravanje planskih preduvjeta za pristupnu cestu Tehničko-tehnološkom bloku Osojnik radi realizacije iste.“

- osiguravanje planskih preduvjeta za izgradnju nove pristupne ceste stambenom naselju na Nuncijati radi poboljšanja infrastrukturnih rješenja na području Nuncijate i radi stvaranja preduvjeta za realizaciju stambenog naselja za branitelje na Nuncijati."

Nakon stavka 1. dodaju se stavci 2. i 3., koji glase:

„U sklopu izrade IDPPU-a Grada Dubrovnika potrebno je definirati slijedeća programska polazišta:

- planiranje pristupne ceste Tehničko-tehnološkom bloku Osojnik maksimalno uvažavajući postojeću trasu nerazvrstane ceste uz visinsku prilagodbu sukladno pravilima struke, vodeći računa o postojećim kolnim prilazima poljoprivrednim parcelama i uz osiguranje odgovarajuće zaštite evidentiranog arheološkog lokaliteta,
- za potrebe novih proizvodnih građevina unutar obuhvata Tehničko-tehnološkog bloka Osojnik planirati dodatni priključak na pristupnu cestu da bi se omogućio ulaz/izlaz iz predmetne zone,
- planiranje nove pristupne ceste stambenom naselju na Nuncijati poštujući pravila struke s ciljem stvaranja optimalne protočnosti i sigurnosti prometa uz odgovarajuću zaštitu krajobraznih vrijednosti padina Srđa i zaštitu Trase renesansnog dubrovačkog vodovoda.

Izmjene i dopune čiji su razlozi navedeni u članku 3. ove Odluke i ciljevi i programska polazišta u prethodnom stavku ovoga članka, jedine su izmjene i dopune koje će se izvršiti ovim IDPPU-a Grada Dubrovnika, pa se zahtjevi i primjedbe izvan ovako utvrđenog opsega neće razmatrati, niti će se mijenjati druga rješenja u tekstualnom i kartografskom dijelu predmetnih planova."

#### Članak 6.

Ova Odluka dostavit će se svim javnopravnim tijelima radi dostave zahtjeva. Rok za dostavu zahtjeva je 8 dana od dostave Odluke,

#### Članak 7.

Ova Odluka stupa na snagu osmog dana nakon objave u „Službenom glasniku Grada Dubrovnika“.

KLASA: 350-02/18-01/01  
URBROJ: 2117/01-09-18-23  
Dubrovnik, 6. srpnja 2018.

Predsjednik Gradskog vijeća:  
**mr.sc. Marko Potrebica**, v. r.

#### 119

Na temelju članaka 86., 87., 113. i 198. Zakona o prostornom uređenju („Narodne novine“, broj 153/13 i 65/17) i članka 32. Statuta Grada Dubrovnika („Službeni glasnik Grada Dubrovnika“, broj 4/09, 6/10, 3/11, 14/12, 5/13, 6/13 – pročišćeni tekst, 9/15 i 5/18) Gradsko vijeće Grada Dubrovnika na 14. sjednici održanoj 6. srpnja 2018. donijelo je

**PRILOG 2.**

- Zaključak Gradonačelnika o utvrđivanju IV. Izmjena i dopuna Prostornog plana uređenja Grada Dubrovnika, (KLASA: 350-02/18-01/01, URBROJ: 2117/01-01-19-40)





**Zaključak Gradonačelnika o utvrđivanju IV. Izmjena i dopuna Prostornog plana uređenja Grada Dubrovnika, (KLASA: 350-02/18-01/01, URBROJ: 2117/01-01-19-40)**



REPUBLIKA HRVATSKA  
DUBROVAČKO-NERETVANSKA ŽUPANIJA  
GRAD DUBROVNIK

**Gradonačelnik**

KLASA: 350-02/18-01/01  
URBROJ: 2117/01-01-19-40  
Dubrovnik, 27. svibnja 2019.

Sukladno članku 95. stavku 2. Zakona o prostornom uređenju („Narodne novine“ broj 153/13, 65/17 i 114/18), a u svezi s odredbom članka 62. stavka 1. Zakona o izmjenama i dopunama Zakona o prostornom uređenju („Narodne novine“ broj: 39/19), na temelju članka 48. Zakona o lokalnoj i područnoj (regionalnoj) samoupravi („Narodne novine“ broj 33/01, 60/01, 129/05, 109/07, 125/08, 36/09, 150/11, 144/12 i 123/17) i članka 41. Statuta Grada Dubrovnika („Službeni glasnik Grada Dubrovnika“ broj 4/09, 6/10, 3/11, 14/12, 5/13 i 6/13 - pročišćeni tekst i 9/15), Gradonačelnik Grada Dubrovnika donio je

**ZAKLJUČAK**

1. Utvrđuje se **Prijedlog IV. Izmjena i dopuna Prostornog plana uređenja Grada Dubrovnika.**
2. Prijedlog Plana iz prethodnog stavka sadrži:
  - I. Tekstualni dio – Odredbe za provedbu*
  - II. Grafički dio*
  - III. Obrazloženje*
  - Sažetak za javnost*
3. Upućuje se na javnu raspravu Prijedlog Plana iz točke 1. ovog Zaključka.
4. Javni uvid u Prijedlog Plana iz točke 1. ovog Zaključka održat će se u Velikoj vijećnici Grada Dubrovnika, Pred Dvorom 1, Dubrovnik svaki radni dan od **09.00 do 15.00 sati** u trajanju od **30 dana, od 6. lipnja do zaključno 5. srpnja 2019. godine.**
5. Javno izlaganje održat će se u Velikoj vijećnici Grada Dubrovnika, Pred Dvorom 1, Dubrovnik dana **13. lipnja 2019. godine u 11,00 sati.** Stručna obrazloženja na prijedloge i primjedbe sudionika u Javnoj raspravi daje Stručni izrađivač Prijedloga plana: Zavod za prostorno uređenje Dubrovačko-neretvanske županije te Nositelj Izrade: Grad Dubrovnik.
6. Primjedbe i prijedloge sudionici u javnoj raspravi mogu dati sukladno odredbi članka 100. Zakona, u roku od **6. lipnja do zaključno 5. srpnja 2019. godine** na slijedeći način: u zapisnik tijekom javnog izlaganja te u pisanom obliku na adresu: Grad Dubrovnik, Upravni odjel za urbanizam, prostorno planiranje i zaštitu okoliša, Pred Dvorom 1, Dubrovnik.
7. Prijedlozi i primjedbe moraju biti čitko napisane, te moraju sadržavati ime i prezime, adresu i potpis podnositelja. Prijedlozi i primjedbe koji nisu dostavljeni u roku i nisu čitko napisani, ne moraju se uzeti u obzir u pripremi Izvešća o javnoj raspravi.

8. Obavijest o javnom uvidu i javnom izlaganju, a sukladno članku 96. stavku 3. Zakona objavit će se u Slobodnoj Dalmaciji, Dubrovačkom vjesniku, na mrežnoj stranici Grada Dubrovnika te na mrežnoj stranici Ministarstva graditeljstva i prostornog uređenja.
9. Obavijest o objavi Javne rasprave o Prijedlogu Plana iz točke 1. ovog Zaključka, a sukladno članku 97. Zakona, uputit će se javnopravnim tijelima određenim posebnim propisima koja su dala ili trebala dati zahtjeve za izradu plana i mjesnim odborima, odnosno gradskim četvrtima za područje obuhvata prijedloga plana.



GRADONAČELNIK:  
Mata Franković

DOSTAVITI:

1. Upravni odjel za urbanizam, prostorno planiranje i zaštitu okoliša, *ovdje*
2. Upravni odjel za poslove gradonačelnika, *ovdje*
3. Pismohrana



**PRILOG 3.**

**PODACI O OBJAVI JAVNE RASPRAVE**

**Javna rasprava od 06. lipnja do 05. srpnja 2019.**


1. Objava Javne rasprave o IV. Prijedlogu Izmjena i dopuna Prostornog plana uređenja Grada Dubrovnika
2. objava u dnevnom i lokalnom tisku
3. objava na web stranicama Grada Dubrovnika, MGIPU i ZZPUDNZ



Objava Javne rasprave o Prijedlogu IV. Izmjena i dopuna Prostornog plana uređenja Grada Dubrovnika, Objava na oglasnoj ploči Grada Dubrovnika, 29. svibnja 2019.

REPUBLIKA HRVATSKA  
DUBROVAČKO-NERETVANSKA ŽUPANIJA  
GRAD DUBROVNIK

Oglašeno na oglasnoj ploči Grada  
Dubrovnika od 29. 05. do 05. 07. 2019.



1234

REPUBLIKA HRVATSKA  
DUBROVAČKO-NERETVANSKA ŽUPANIJA  
GRAD DUBROVNIK

*J. Karić*  
97/19.

Na temelju članka 96. stavak 3. Zakona o prostornom uređenju („Narodne novine“ broj: 153/13, 65/17 i 114/18), a u svezi s odredbom članka 62. stavka 1. Zakona o izmjenama i dopunama Zakona o prostornom uređenju („Narodne novine“ broj: 39/19), Odluke o izradi IV. Izmjena i dopuna Prostornog plana uređenja Grada Dubrovnika („Službeni glasnik Grada Dubrovnika“, broj 5/18 i 14/18) te Zaključka Gradonačelnika Grada Dubrovnika od 27. svibnja 2019. godine, KLASA: 350-02/18-01/01, URBROJ: 2117/01-01-19-40, Grad Dubrovnik kao Nositelj izrade objavljuje:

**JAVNU RASPRAVU**  
(javni uvid i javno izlaganje)  
**o Prijedlogu IV. Izmjena i dopuna Prostornog plana uređenja Grada Dubrovnika**

**Javni uvid trajat će 30 dana, od 6. lipnja 2019. do zaključno 5. srpnja 2019. svaki radni dan od 09.00 do 15.00 sati u Velikoj vijećnici Grada Dubrovnika, Pred Dvorom 1, Dubrovnik, na mrežnim stranicama Grada Dubrovnika te u informacijskom sustavu prostornog uređenja.**

**Javno izlaganje održat će se 13. lipnja 2019. u 11.00 sati u Velikoj vijećnici Grada Dubrovnika, Pred Dvorom 1, u Dubrovniku.**

Mišljenja, prijedlozi i primjedbe na Prijedlog IV. Izmjena i dopuna Prostornog plana uređenja Grada Dubrovnika mogu se dati na način da sudionici u javnoj raspravi:


- postavljaju pitanja tijekom javnog izlaganja o predloženim rješenjima, na koja usmeno odgovaraju osobe koje vode javno izlaganje,
- daju prijedloge i primjedbe u zapisnik za vrijeme javnog izlaganja,
- svoje prijedloge i primjedbe u pisanom obliku dostave na adresu: Grad Dubrovnik, Upravni odjel za urbanizam, prostorno planiranje i zaštitu okoliša, Pred Dvorom 1, Dubrovnik, od 6. lipnja 2019. do zaključno 5. srpnja 2019.

Prijedlozi i primjedbe moraju biti čitko napisane te moraju sadržavati ime i prezime, adresu i potpis podnositelja. Prijedlozi i primjedbe koji nisu dostavljeni u roku i nisu čitko napisani, ne moraju se uzeti u obzir u pripremi Izvešća o javnoj raspravi.

Sve dodatne informacije se mogu dobiti u Upravnom odjelu za urbanizam, prostorno planiranje i zaštitu okoliša, Pred Dvorom 1, Dubrovnik, na telefon +385 (0)20 351 811 ili e-mail: [urbanizam@dubrovnik.hr](mailto:urbanizam@dubrovnik.hr)

Objava u dnevnom tisku, Slobodna Dalmacija, 29.05.2019

29-05-2019 **dubrovnik 17**



REPUBLIKA HRVATSKA  
DUBROVAČKO-NERETVANSKA ŽUPANIJA  
GRAD DUBROVNIK

Na temelju članka 86. stavak 3. Zakona o prostornom uređenju („Narodne novine“ broj: 153/13, 65/17 i 114/18), a u svezi s odredbom članka 62. stavka 1. Zakona o izmjenama i dopunama Zakona o prostornom uređenju („Narodne novine“ broj: 39/18), Odluke o izradi IV. Izmjena i dopuna Prostornog plana uređenja Grada Dubrovnika („Službeni glasnik Grada Dubrovnika“, broj 5/18 i 14/18) te Zaključka Gradonačelnika Grada Dubrovnika od 27. svibnja 2019. godine, KLASA: 350-02/18-01/01, URBROJ: 2117/01-01-18-40, Grad Dubrovnik kao Nositelj izrade objavljuje:

**JAVNU RASPRAVU**

(javni uvid i javno izlaganje)  
Prijedlogu IV. Izmjena i dopuna Prostornog plana uređenja Grada Dubrovnika

Javni uvid trajat će 30 dana, od 6. lipnja 2019. do zaključno 5. srpnja 2019. svaki radni dan od 09.00 do 15.00 sati u Velikoj vijećnici Grada Dubrovnika, Pred Dvorom 1, Dubrovnik, na mrežnim stranicama Grada Dubrovnika te u Informacijskom sustavu prostornog uređenja.

Javno izlaganje održat će se 13. lipnja 2019. u 11.00 sati u Velikoj vijećnici Grada Dubrovnika, Pred Dvorom 1, u Dubrovniku.

Mišljenja, prijedlozi i primjedbe na Prijedlog IV. Izmjena i dopuna Prostornog plana uređenja Grada Dubrovnika mogu se dati na način da sudionici u javnoj raspravi:

- postavljaju pitanja tijekom javnog izlaganja o predloženim rješenjima, na koja usmeno odgovaraju osobe koje vode javno izlaganje,
- daju prijedloge i primjedbe u zapisnik za vrijeme javnog izlaganja,
- svoje prijedloge i primjedbe u pisanom obliku dostave na adresu: Grad Dubrovnik, Upravni odjel za urbanizam, prostorno planiranje i zaštitu okoliša, Pred Dvorom 1, Dubrovnik, od 6. lipnja 2019. do zaključno 5. srpnja 2019.

Prijedlozi i primjedbe moraju biti čitko napisane te moraju sadržavati ime i prezime, adresu i potpis podnositelja. Prijedlozi i primjedbe koji nisu dostavljeni u roku i nisu čitko napisani, ne moraju se uzeti u obzir u pripremi Izvešća o javnoj raspravi.

Sve dodatne informacije se mogu dobiti u Upravnom odjelu za urbanizam, prostorno planiranje i zaštitu okoliša, Pred Dvorom 1, Dubrovnik, na telefon +385 (0)20 351 811 ili e-mail: [urbanizam@dubrovnik.hr](mailto:urbanizam@dubrovnik.hr)



Objava u lokalnom tisku, Dubrovački Vjesnik, subota, 01.06.2019.



REPUBLIKA HRVATSKA  
DUBROVAČKO-NERETVANSKA ŽUPANIJA  
GRAD DUBROVNIK 01-06-2019

Na temelju članka 96. stavak 3. Zakona o prostornom uređenju („Narodne novine“ broj: 153/13, 65/17 i 114/18), a u svezi s odredbom članka 62. stavka 1. Zakona o izmjenama i dopunama Zakona o prostornom uređenju („Narodne novine“ broj: 39/19), Odluke o izradi IV. Izmjena i dopuna Prostornog plana uređenja Grada Dubrovnika („Službeni glasnik Grada Dubrovnika“, broj 5/18 i 14/18) te Zaključka Gradonačelnika Grada Dubrovnika od 27. svibnja 2019. godine, KLASA: 350-02/18-01/01, URBROJ: 2117/01-01-19-40, Grad Dubrovnik kao Nositelj izrade objavljuje:

### JAVNU RASPRAVU

(javni uvid i javno izlaganje)

#### o Prijedlogu IV. Izmjena i dopuna Prostornog plana uređenja Grada Dubrovnika

Javni uvid trajat će 30 dana, od 6. lipnja 2019. do zaključno 5. srpnja 2019. svaki radni dan od 09.00 do 15.00 sati u Velikoj vijećnici Grada Dubrovnika, Pred Dvorom 1, Dubrovnik, na mrežnim stranicama Grada Dubrovnika te u Informativnom sustavu prostornog uređenja.

Javno izlaganje održat će se 13. lipnja 2019. u 11.00 sati u Velikoj vijećnici Grada Dubrovnika, Pred Dvorom 1, u Dubrovniku.

Mišljenja, prijedlozi i primjedbe na Prijedlog IV. Izmjena i dopuna Prostornog plana uređenja Grada Dubrovnika mogu se dati na način da sudionici u javnoj raspravi:

- postavljaju pitanja tijekom javnog izlaganja o predloženim rješenjima, na koja usmeno odgovaraju osobe koje vode javno izlaganje,
- daju prijedloge i primjedbe u zapisnik za vrijeme javnog izlaganja,
- svoje prijedloge i primjedbe u pisanom obliku dostave na adresu: Grad Dubrovnik, Upravni odjel za urbanizam, prostorno planiranje i zaštitu okoliša, Pred Dvorom 1, Dubrovnik, od 6. lipnja 2019. do zaključno 5. srpnja 2019.

Prijedlozi i primjedbe moraju biti čitko napisane te moraju sadržavati ime i prezime, adresu i potpis podnositelja. Prijedlozi i primjedbe koji nisu dostavljeni u roku i nisu čitko napisani, ne moraju se uzeti u obzir u pripremi Izvešća o javnoj raspravi.

Sve dodatne informacije se mogu dobiti u Upravnom odjelu za urbanizam, prostorno planiranje i zaštitu okoliša, Pred Dvorom 1, Dubrovnik, na telefon +385 (0)20 351 811 ili e-mail: urbanizam@dubrovnik.hr

Objava na web stranicama

Web portal Ministarstva graditeljstva i prostornog uređenja, 28.05.2019.

www.mgipu.hr



**REPUBLIKA HRVATSKA**  
**Ministarstvo graditeljstva i**  
**prostornoga uređenja**

Naslovnica > O Ministarstvu > Djelokrug > Prostorno uređenje > Prostorni planovi > Informacije o planovima u izradi > Informacije o javnim raspravama >

## Informacije o javnim raspravama

28.05.2019. - Informacija o javnoj raspravi o prijedlogu I. Izmjena i dopuna Urbanističkog plana uređenja Postira - istok: Crni i Bila ploča - Mala Lozna

(/UserDocslimages//dokumenti/Prostorno/Planovi/Rasprave//208.5.2019.Postira.pdf)

28.05.2019. | pdf (342kb)

28.05.2019. - Informacija o javnoj raspravi o prijedlogu IV. Izmjena i dopuna Generalnog urbanističkog plana Grada Dubrovnika

(/UserDocslimages//dokumenti/Prostorno/Planovi/Rasprave//28.5.2019.Dubrovnik.GUP.pdf)

28.05.2019. | pdf (112kb)

28.05.2019. - Informacija o javnoj raspravi o prijedlogu IV. Izmjena i dopuna Prostornog plana uređenja Grada Dubrovnika

(/UserDocslimages//dokumenti/Prostorno/Planovi/Rasprave//28.5.2019.Dubrovnik.PPU.pdf)

28.05.2019. | pdf (112kb)

27.05.2019. - Informacija o javnoj raspravi o prijedlogu IV: Izmjena i dopuna Prostornog plana uređenja Općine Čepin

(/UserDocslimages//dokumenti/Prostorno/Planovi/Rasprave//27.5.2019.Cepin.pdf)

27.05.2019. | pdf (368kb)

24.05.2019. - Informacija o javnoj raspravi o prijedlogu Izmjena i dopuna Urbanističkog plana uređenja Petrine - Županići, Grad Zagreb

(/UserDocslimages//dokumenti/Prostorno/Planovi/Rasprave//24.5.2019.Zagreb.pdf)

24.05.2019. | pdf (25kb)

24.05.2019. - Informacija o javnoj raspravi o prijedlogu Urbanističkog plana uređenja Športsko-rekreacijske zone, Grad Virovitica

(/UserDocslimages//dokumenti/Prostorno/Planovi/Rasprave//24.5.2019.Virovitica.pdf)

24.05.2019. | pdf (293kb)

24.05.2019. - Informacija o javnoj raspravi o prijedlogu V. Izmjena i dopuna Prostornog plana uređenja Grada Vrbovskog

(/UserDocslimages//dokumenti/Prostorno/Planovi/Rasprave//24.5.2019.Vrbovsko.pdf)

24.05.2019. | pdf (366kb)

objava na web stranicama 2

Web portal Grada Dubrovnika, 28.05.2019., [www.dubrovnik.hr](http://www.dubrovnik.hr)

5/28/2019 Prostorni planovi u izradi | Grad Dubrovnik

**Upravni odjel za urbanizam, prostorno planiranje i zaštitu okoliša**

20.07.2018

## Prostorni planovi u izradi

**PROSTORNI PLAN UREĐENJA GRADA DUBROVNIKA IV. Izmjene i dopune**

**Poziv na javnu raspravu**

Izmjene i dopune Odluke o izradi

Obavijest o početku izrade

*GENERALNI URBANISTIČKI PLAN GRADA DUBROVNIKA IV. Izmjene i dopune*

Poziv na javnu raspravu

Izmjene i dopune Odluke o izradi

Izmjene i dopune Odluke o izradi

Obavijest o početku izrade

*URBANISTIČKI PLAN UREĐENJA NASELJA SUDURAD 1.27*

Obavijest o početku izrade

*URBANISTIČKI PLAN UREĐENJA TURISTIČKE ZONE ORAŠAC-VRTOVI SUNCA 1.17 (Izmjene i dopune)*

Obavijest o početku izrade

Obavijest o početku izradbe

*URBANISTIČKI PLAN UREĐENJA 2.2 "SV. JAKOV" 2.2*

Obavijest o početku izrade

Obavijest o početku izradbe


*IZMJENE I DOPUNE PROSTORNOG PLANA UREĐENJA GRADA DUBROVNIKA, IZMJENE I DOPUNE GENERALNOG URBANISTIČKOG*

<https://www.dubrovnik.hr/vjესil/prostorni-planovi-u-8048> 1/4



## Objava na web stranicama 3

Web portal Zavoda za prostorno uređenje Dubrovačko-neretvanske županije, [www.zzpudnz.hr](http://www.zzpudnz.hr)



**ZAVOD ZA PROSTORNO UREĐENJE  
DUBROVAČKO-NERETVANSKE ŽUPANIJE**

NOVOSTI   PROSTORNI PLANOVI   PROJEKTI   EU PROJEKTI   LITERATURA   ADRESAR   O NAMA

---



**Informativni portal Zavoda za prostorno uređenje Dubrovačko-neretvanske županije**

Sukladno članku 31. alineji 10. Zakona o prostornom uređenju i gradnji („Narodne novine”, broj 76/07. i 38/09.) (djelatnost Zavoda obuhvaća osiguravanje uvjeta za pristup informacijama o prostoru, kojima raspolaže) Zavod za prostorno uređenje Dubrovačko-neretvanske županije izradio je informativni portal o prostorno-planskoj dokumentaciji svih razina Dubrovačko-neretvanske županije, počevši od Prostornog plana Dubrovačko-neretvanske županije, preko svih Prostornih planova uređenja Gradova/Općina. [>opširnije...](#)


---



**Radionica i prezentacija u sklopu projekta CO-EVOLVE**

U petak, 12. srpnja 2019. godine u 16:30 u Mjesnom domu u Mliništu održat će se radionice "Važnost očuvanja ruralnih naselja kao kulturne baštine, mogućnosti njihove obnove i korištenju u svrhu održivog razvoja doline Neretve" te u 18:00 prezentacija arhitektonskog snimanja ruralne cjeline sela Vidonje u Zašablju. Arhitektonski snimak sela Vidonje kao pilot projekt se izrađuje u sklopu projekta CO-EVOLVE, a provodi ga razvojna agencija DUNEIA u suradnji sa Zavodom za prostorno uređenje DNŽ. Radionicu će voditi stručnjaci iz tvrtke APE koja izrađuje Smjernice za integralnu zaštitu ruralnih krajolika i održivi razvoj turizma delte rijeke Neretve. Pozivaju se svi zainteresirani da dođu na radionicu. [>opširnije...](#)


---



**Okrugli stol "Sistemi planiranja prostora u zemljama EU"**

U četvrtak 4. srpnja 2019. godine u Podgorici održan je Okrugli stol Sistemi planiranja prostora u zemljama EU u organizaciji Inženjerske komore Crne Gore, Strukovne komore arhitekata. Na Okruglom stolu sudjelovali su predstavnici Austrije, Slovenije i Hrvatske koji su kolegama inženjerima iz Crne Gore prezentirali sustave planiranja u ove tri zemlje EU te izložili prednosti i nedostatke pojedinog sustava. Prostorno planiranje u Hrvatskoj predstavila je Marina Oreb, ravnateljica Zavoda za prostorno uređenje DNŽ. [>opširnije...](#)


---



**3. Savjetovanje konzervatora Ministarstva kulture**

11. lipnja 2019. godine u Zagrebu, u Muzeju Mimara održano je 3. Savjetovanje konzervatora Ministarstva kulture u suradnji s Ministarstvom graditeljstva i prostornog uređenja. Ministarstvo kulture organizira savjetovanje konzervatora u cilju razmjene iskustava, poboljšanja stručnih kriterija, ujednačene primjene propisa, principa i standarda u procesu svakodnevnog postupanja na kulturnim dobrima. Ravnateljica Zavoda za prostorno uređenje DNŽ i pročelnica Upravnog odjela za urbanizam, prostorno planiranje i zaštitu okoliša Grada Dubrovnika bile su pozvane da predstave svoja iskustva u planiranju na području DNŽ i Grada Dubrovnika. [>opširnije...](#)


---



**Javna rasprava o Prijedlogu IDGUP Grada Dubrovnika - Shell**

Grad Dubrovnik objavljuje Javnu raspravu o Prijedlogu IDGUP Grada Dubrovnika - Shell, koja će trajati 15 dana, od 06. lipnja 2019. do 20. lipnja 2019.g. U tom vremenu biti će omogućen Javni uvid svakim radnim danom od 09:00 do 15:00 sati u Velikoj vijećnici Grada Dubrovnika, Pred Dvorom 1. Javno izlaganje održati će se 13. lipnja 2019.g. u 13:00 sati u Velikoj vijećnici Grada Dubrovnika, Pred Dvorom 1, u Dubrovniku. [>opširnije...](#)

---



**Javna rasprava o Prijedlogu IDPPUG Grada Dubrovnika - Shell**

Grad Dubrovnik objavljuje Javnu raspravu o Prijedlogu IDPPUG Grada Dubrovnika - Shell, koja će trajati 30 dana, od 06. lipnja 2019. do 05. srpnja 2019.g. U tom vremenu biti će omogućen Javni uvid svakim radnim danom od 09:00 do 15:00 sati u Velikoj vijećnici Grada Dubrovnika, Pred Dvorom 1. Javno izlaganje održati će se 13. lipnja 2019.g. u 11:00 sati u Velikoj vijećnici Grada Dubrovnika, Pred Dvorom 1, u Dubrovniku. [>opširnije...](#)

ZAVOD ZA PROSTORNO UREĐENJE DUBROVAČKO-NERETVANSKE ŽUPANIJE

32



**PRILOG 4.**

**Posebna pisana obavijest o Javnoj raspravi**

- Posebna pisana obavijest tijelima i osobama određenim posebnim propisima i tijelima jedinica lokalne i područne (regionalne) samouprave
- Popis pozvanih sudionika u javnoj raspravi prema posebnoj obavijesti
- Povratnice



Posebna pisana obavijest tijelima i osobama određenim posebnim propisima i tijelima jedinica lokalne i područne (regionalne) samouprave



REPUBLIKA HRVATSKA  
DUBROVAČKO-NERETVANSKA ŽUPANIJA  
GRAD DUBROVNIK

Upravni odjel za urbanizam, prostorno planiranje i zaštitu okoliša

KLASA: 350-02/18-01/01

URBROJ: 2117/01-06/18-19-42

Dubrovnik, 29. svibnja 2018.

- prema dostavnoj listi-

**PREDMET: IV. Izmjene i dopune Prostornog plana uređenja Grada Dubrovnika,**  
- posebna obavijest o Javnoj raspravi, dostavlja se

Poštovani,

sukladno članku 97. Zakona o prostornom uređenju („Narodne novine“ broj 153/13, 65/17 i 114/18 dalje: Zakon), a u svezi s odredbom članka 62. stavka 1. Zakona o izmjenama i dopunama Zakona o prostornom uređenju („Narodne novine“ broj: 39/19), obavještavamo Vas da će se provesti Javna rasprava (javni uvid i javno izlaganje) o Prijedlogu IV. Izmjena i dopuna Prostornog plana uređenja Grada Dubrovnika. Javni uvid trajat će 30 dana, od **6. lipnja 2019. do zaključno 5. srpnja 2019. godine** svaki radni dan od 09:00 do 15:00 sati u Velikoj vijećnici Grada Dubrovnika, na mrežnim stranicama Grada Dubrovnika ([www.dubrovnik.hr/vijesti/28052019-1](http://www.dubrovnik.hr/vijesti/28052019-1)) te u informacijskom sustavu prostornog uređenja. Javno izlaganje održat će se u **četvrtak, 13. lipnja 2019. godine s početkom u 11.00 sati** u Velikoj vijećnici Grada Dubrovnika, *Pred Dvorom 1, Dubrovnik*.

Vežano uz odredbe članka 101. Zakona, podsjećamo Vas kako javnopravna tijela koja su dala ili su trebala dati zahtjeve za izradu prostornog plana u javnoj raspravi sudjeluju davanjem mišljenja o prihvaćanju tih zahtjeva, odnosno mišljenja o primjeni posebnog propisa i/ili dokumenta koji je od utjecaja na predmetni plan pri čemu istim nije moguće postavljati nove ili drukčije uvjete od onih koji su dani u tim zahtjevima. Također, mišljenja javnopravnih tijela zaprimljenih u javnoj raspravi smatraju se mišljenjima, suglasnostima, odobrenjima i drugim aktima javnopravnih tijela koji se prema posebnim propisima moraju pribaviti u postupku izrade i donošenja prostornog plana. Mišljenje prema kojemu određeni dio prijedloga prostornog plana nije u skladu sa zahtjevima javnopravnog tijela mora biti obrazloženo. U suprotnom Nositelj izrade nije dužan takvo mišljenje razmatrati.

Mišljenja, prijedlozi i primjedbe na Prijedloge IV. Izmjena i dopuna Prostornog plana uređenja Grada Dubrovnika mogu se dati na način da sudionici u javnoj raspravi:

- postavljaju pitanja tijekom javnog izlaganja o predloženim rješenjima, na koja usmeno odgovaraju osobe koje vode javno izlaganje,
- daju prijedloge i primjedbe u zapisnik za vrijeme javnog izlaganja,
- svoje prijedloge i primjedbe u pisanom obliku dostave na adresu: Grad Dubrovnik, Upravni odjel za urbanizam, prostorno planiranje i zaštitu okoliša, Pred Dvorom 1, Dubrovnik, od **6. lipnja do zaključno 5. srpnja 2019. godine**.

Ukoliko se mišljenje ne dostavi u roku, smatrat će se kako je isto dano te da je prijedlog plana izrađen u skladu s danim zahtjevima, odnosno posebnim propisom i/ili dokumentom koji je od utjecaja na prostorni plan.



Prijedlozi i primjedbe moraju biti čitko napisane, te moraju sadržavati ime i prezime, adresu i potpis podnositelja. Prijedlozi i primjedbe koji nisu dostavljeni u roku i nisu čitko napisani, ne moraju se uzeti u obzir u pripremi Izvešća o javnoj raspravi.

S poštovanjem,



**DOSTAVITI:**

- ① **MINISTARSTVO KULTURE**, Uprava za zaštitu kulturne baštine, Konzervatorski odjel u Dubrovniku, *Restićeva 7, 20000 Dubrovnik*
2. **MINISTARSTVO POLJOPRIVREDE**, Uprava poljoprivrede i prehrambene industrije, *Ulica grada Vukovara 78, 10000 Zagreb*
3. **MINISTARSTVO POLJOPRIVREDE**, Uprava šumarstva, lovstva i drvne industrije, *Ulica grada Vukovara 78, 10000 Zagreb*
4. **MINISTARSTVO UNUTARNJIH POSLOVA**, PU Dubrovačko-neretvanska, Služba upravnih i inspekcijskih poslova, *Vladimira Nazora 32, 20000 Dubrovnik*
5. **MINISTARSTVO ZAŠTITE OKOLIŠA I ENERGETIKE**, *Radnička cesta 80, 10000 Zagreb*
6. **MINISTARSTVO DRŽAVNE IMOVINE**, *Ulica Ivana Dežmana 10, 10000 Zagreb*
7. **DRŽAVNA UPRAVA ZA ZAŠTITU I SPAŠAVANJE**, Područni ured Dubrovnik, *Liechtensteinov put 31, 20000 Dubrovnik*
8. **HAKOM - HRVATSKA REGULATORNA AGENCIJA ZA MREŽNE DJELATNOSTI**, *Ulica Roberta Frangeša Mihanovića 9, 10110 Zagreb*
9. **DRŽAVNA GEODETSKA UPRAVA**, Područni ured za katastar, *Ante Starčevića 23, 20000 Dubrovnik*
10. **HEP**, Operator distribucijskog sustava d.o.o., Elektrojug Dubrovnik, *Nikole Tesle 3, 20000 Dubrovnik*
11. **HOPS – Hrvatski operator prijenosnog sustava d.o.o.**, Sektor za razvoj, investicije i izgradnju, *Kupska 4, 10000 Zagreb*
12. **HRVATSKE VODE**, Vodnogospodarski odjel za slivove južnog Jadrana, *Vukovarska 35, 21000 Split*
13. **HRVATSKE VODE**, Vodnogospodarski odjel za slivove južnog Jadrana, Vodnogospodarska ispostava za mali sliv „Dubrovačko primorje“, *Put Republike 28, 20000 Dubrovnik*
14. **DUBROVAČKO-NERETVANSKA ŽUPANIJA**, Upravni odjel za turizam, pomorstvo, poduzetništvo i energetiku, *Pred Dvorom 1, 20000 Dubrovnik*
15. **DUBROVAČKO-NERETVANSKA ŽUPANIJA**, Upravni odjel za komunalne poslove i zaštitu okoliša, *Petilovrijenci 2, 20000 Dubrovnik*
16. **VODOVOD DUBROVNIK d.o.o.**, Odjel za vodoopskrbu i komunalnu hidrotehniku, *Vladimira Nazora 19, 20000 Dubrovnik*
17. **VODOVOD DUBROVNIK d.o.o.**, Odjel odvodnje, *Vladimira Nazora 19, 20000 Dubrovnik*
18. **ŽUPANIJSKA LUČKA UPRAVA DUBROVNIK**, *Cvijete Zuzorić 3, 20000 Dubrovnik*
19. **LUČKA KAPETANIJA DUBROVNIK**, *Vukovarska 16, 20000 Dubrovnik*
20. **LUKA DUBROVNIK d.d.**, *Obala pape Ivana Pavla II 1, 20000 Dubrovnik*

21. ČISTOĆA d.o.o, *Put od Republike 14, 20000 Dubrovnik*
22. HRVATSKA KOMORA ARHITEKATA, Područni odbor Dubrovnik, *Dr. Vlatka Mačeka 122, 20000 Dubrovnik*
23. JAVNA USTANOVA ZA UPRAVLJANJE ZAŠTIĆENIM PRIRODNIH VRIJEDNOSTIMA NA PODRUČJU DUBROVAČKO-NERETVANSKE ŽUPANIJE, *Branitelja Dubrovnika 41, 20000 Dubrovnik*
24. GRAD DUBROVNIK, Upravni odjel za turizam, gospodarstvo i more *ovdje*
25. GRAD DUBROVNIK, Upravni odjel za promet, *ovdje*
26. GRAD DUBROVNIK, Upravni odjel za izgradnju i upravljanje projektima, *ovdje*
27. GRAD DUBROVNIK, Upravni odjel za gospodarenje gradskom imovinom, *ovdje*
28. GRAD DUBROVNIK, Upravni odjel za izdavanje i provedbu dokumenata prostornog uređenja i gradnje, *ovdje*
29. GRAD DUBROVNIK, Upravni odjel za komunalne djelatnosti i mjesnu samoupravu, *ovdje*
30. GRAD DUBROVNIK, Upravni odjel za komunalne djelatnosti i mjesnu samoupravu, *Gradski kotar Gruž, Obala Stjepana Radića 29, 20000 Dubrovnik*
31. GRAD DUBROVNIK, Upravni odjel za komunalne djelatnosti i mjesnu samoupravu, *Mjesni odbor Osojnik, Osojnik, 20236 Mokošica*
32. GRAD DUBROVNIK, Upravni odjel za komunalne djelatnosti i mjesnu samoupravu, *Mjesni odbor Orašac, ex. Matični ured Orašac, 20235 Zaton Veliki*
33. Evidencija odjela, *ovdje*
34. Pismohrana, *ovdje*



Povratnice

**POŠILJATELJ: POVRATNICA**

KLASA: 350-02/18-01/01  
 URBROJ: 2117/01-06/18-15-42

Naziv otpravka koji se dostavlja:  
 Izazyt

Broj priloga:  
 Na adresu primatelja: M.M. KUCUREŠ  
 Berticeva 7  
 20 000 Dubrovnik

VRATITI NA ADRESU POŠILJATELJA:  
 REPUBLIKA HRVATSKA  
 DUBROVAČKO-NERETVANSKA  
 ŽUPANIJA  
 GRAD DUBROVNIK  
 Pred dvorom 1  
 Dubrovnik

AR

**DOSTAVNICA**  
 ODVOJITI I VRATITI NA ADRESU POŠILJATELJA

Potvrđujem da sam danas 3. 06. 2019. godine  
 primio otpравк označen na prednjoj strani.

Primatelj: [Signature]  
 Dostavljač: [Signature]  
 potpis dostavljača

datum: \_\_\_\_\_ potpis dostavljača: \_\_\_\_\_

1. Budući da primatelj nije zatečen na mjestu dostave, ostavljena mu je pisana obavijest da u određeni dan i sat bude na mjestu dostave radi primanja pismena, te na kojem mjestu može do tog dana sam podići pismo.

2. Budući da primatelj u drugom put nije zatečen na mjestu dostave, ili odbije primati pismo, ono mu je ostavljeno u sandučiću, pretincu, na vratima ili na drugom za primatelja vidljivom mjestu.

datum: \_\_\_\_\_ potpis dostavljača: \_\_\_\_\_

**POŠILJATELJ: POVRATNICA**

KLASA: 350-02/18-01/01  
 URBROJ: 2117/01-06/18-15-42

Naziv otpravka koji se dostavlja:  
 Izazyt

Broj priloga:  
 Na adresu primatelja: M.M. KUCUREŠ  
 60. Grada Vukovana 7B  
 10 000 Zagreb

VRATITI NA ADRESU POŠILJATELJA:  
 REPUBLIKA HRVATSKA  
 DUBROVAČKO-NERETVANSKA  
 ŽUPANIJA  
 GRAD DUBROVNIK  
 Pred dvorom 1  
 Dubrovnik

AR RF 33 235 521 5 HR

**DOSTAVNICA**  
ODVOJITI I VRATITI NA ADRESU POŠILJATELJA

Potvrđujem da sam danas \_\_\_\_\_ godine  
primio otpравак označen na prednjoj strani.  
REPUBLICA HRVATSKA  
MINISTARSTVO POLJOPRIVREDE  
ZAGREB, Ul. grada Vukovara 78 SL

Dostavljač: \_\_\_\_\_  
potpis dostavljača

1. Budući da primatelj nije zatečen na mjestu dostave, ostavljena mu je pisana obavijest da u određeni dan i sat bude na mjestu dostave radi primanja pismena, te na kojem mjestu može do tog dana sam podići pismeno.

2. Budući da primatelj ni drugi put nije zatečen na mjestu dostave, ili odbije primiti pismeno, ono mu je ostavljeno u sandučiću, pretincu, na vratima ili na drugom za primatelja vidljivom mjestu.

datum \_\_\_\_\_ potpis dostavljača \_\_\_\_\_ datum \_\_\_\_\_ potpis dostavljača \_\_\_\_\_

POŠILJATELJ: POVRATNICA

KLASA: 350-02/18-01/01  
URBROJ: 2197/01-00/2-19-42

Naziv otpравka koji se dostavlja:  
Dokument

Broj priloga: \_\_\_\_\_

Na adresu primatelja: MIN. POLJOPRIVREDE  
Ul. Grada Vukovara 78  
10000 ZAGREB

VRATITI NA ADRESU POŠILJATELJA:

REPUBLICA HRVATSKA  
DUBROVAČKO-NERETVANSKA  
ŽUPANIJA

GRAD DUBROVNIK  
Pred dvorom 1  
Dubrovnik

AR RF 33 235 522 4 HR

**DOSTAVNICA**  
ODVOJITI I VRATITI NA ADRESU POŠILJATELJA

Potvrđujem da sam danas \_\_\_\_\_ godine  
primio otpравак označen na prednjoj strani.  
REPUBLICA HRVATSKA  
MINISTARSTVO POLJOPRIVREDE  
ZAGREB, Ul. grada Vukovara 78 SL

Dostavljač: \_\_\_\_\_  
potpis dostavljača

1. Budući da primatelj nije zatečen na mjestu dostave, ostavljena mu je pisana obavijest da u određeni dan i sat bude na mjestu dostave radi primanja pismena, te na kojem mjestu može do tog dana sam podići pismeno.

2. Budući da primatelj ni drugi put nije zatečen na mjestu dostave, ili odbije primiti pismeno, ono mu je ostavljeno u sandučiću, pretincu, na vratima ili na drugom za primatelja vidljivom mjestu.

datum \_\_\_\_\_ potpis dostavljača \_\_\_\_\_ datum \_\_\_\_\_ potpis dostavljača \_\_\_\_\_



**POŠILJATELJ: POVRATNICA**

KLASA: 350-02/18-01/01  
 URBROJ: 2117/01-06/18-19-42

Naziv otpravka koji se dostavlja:  
 Obavijest

Broj priloga:

Na adresu primatelja: MUP, Pu Dubr.-Nereta.  
 Velebitovih Njema 32  
 20 000 Dubrovnik

VRATITI NA ADRESU POŠILJATELJA:  
 REPUBLIKA HRVATSKA  
 DUBROVAČKO-NERETVANSKA  
 ŽUPANIJA  
 GRAD DUBROVNIK  
 Pred dvorom 1  
 Dubrovnik

AR RF 33 235 523 8 HR

**DOSTAVNICA**  
 ODVOJITI I VRATITI NA ADRESU POŠILJATELJA  
 31-05-2019

Potvrđujem da sam danas 31-05-2019. godine primio otpравak označen na prednjoj strani.

Dostavljač: [Signature]  
 potpis dostavljača

datum: 31-05-2019  
 potpis dostavljača

1. Budući da primatelj nije zatečen na mjestu dostave, ostavljena mu je pisana obavijest da u određen dan i sat bude na mjestu dostave radi primanja primena, te na kojem mjestu može do tog dana sam podići pismo.

2. Budući da primatelj ni drugi put nije zatečen na mjestu dostave, odbije primiti pismo, ono mu je ostavljeno u sandučiću, preloicu, na vratima ili na drugom za primatelja vidljivom mjestu.

**POŠILJATELJ: POVRATNICA**

KLASA: 350-02/18-01/01  
 URBROJ: 2117/01-06/18-19-42

Naziv otpravka koji se dostavlja:  
 Obavijest

Broj priloga:

Na adresu primatelja: M.Đ. FAHRE ĐEVIĆA  
 i EMERGENCE, Radnička cesta 80  
 10 000 ZAGREB

VRATITI NA ADRESU POŠILJATELJA:  
 REPUBLIKA HRVATSKA  
 DUBROVAČKO-NERETVANSKA  
 ŽUPANIJA  
 GRAD DUBROVNIK  
 Pred dvorom 1  
 Dubrovnik

AR RF 33 235 524 1 HR



**DOSTAVNICA**  
ODVOJITI I VRATITI NA ADRESU POŠILJATELJA

Potvrđujem da sam danas \_\_\_\_\_ godine  
primio 3 otpretek označen na prednjoj strani. 06-2019

Dostavljač: 10200  
potpis dostavljača

**REPUBLIKA HRVATSKA**  
**MINISTARSTVO ZAŠTITE OKOLIŠA**  
**ENERGETIKE**  
**10000 ZAGREB, Radnička c. 80**

datum \_\_\_\_\_ potpis dostavljača \_\_\_\_\_

1. Budući da primatelj nije zatečen na mjestu dostave, ostavljena mu je pisana obavijest da u određeni dan i sat bude na mjestu dostave radi primanja pismena, te na kojem mjestu može do tog dana sami podići pismo.

2. Budući da primatelj ni drugi put nije zatečen na mjestu dostave, ili odbije primiti pismo, ono mu je ostavljeno u sandučiću, pretincu, na vratima ili na drugom za primatelja vidljivom mjestu.

datum \_\_\_\_\_ potpis dostavljača \_\_\_\_\_

POŠILJATELJ: POVRATNICA

KLASA: 350-02/18-01/01

URBROJ: 2019/01-06/18-17-42

Naziv otpreka koji se dostavlja:  
obavijest

Broj priloga: \_\_\_\_\_

Na adresu primatelja: MDU. D.Ž. IMOVINE  
Ul. Ivana Dežmanova 10  
10000 ZAGREB

VRATITI NA ADRESU POŠILJATELJA:

REPUBLIKA HRVATSKA  
DUBROVAČKO-NERETVANSKA  
ŽUPANIJA

GRAD DUBROVNIK  
Pred dvorom 1  
Dubrovnik

**AR** RF 33 235 525 5 HR

**DOSTAVNICA**  
ODVOJITI I VRATITI NA ADRESU POŠILJATELJA

Potvrđujem da sam danas \_\_\_\_\_ godine  
primio otpretek označen na prednjoj strani.

Dostavljač: 10200  
potpis dostavljača

**MINISTARSTVO ZAŠTITE OKOLIŠA**  
**ENERGETIKE**  
**10000 Zagreb, Duga b. 153**  
Telefon: 6346 233

datum \_\_\_\_\_ potpis dostavljača \_\_\_\_\_

1. Budući da primatelj nije zatečen na mjestu dostave, ostavljena mu je pisana obavijest da u određeni dan i sat bude na mjestu dostave radi primanja pismena, te na kojem mjestu može do tog dana sami podići pismo.

2. Budući da primatelj ni drugi put nije zatečen na mjestu dostave, ili odbije primiti pismo, ono mu je ostavljeno u sandučiću, pretincu, na vratima ili na drugom za primatelja vidljivom mjestu.

datum \_\_\_\_\_ potpis dostavljača \_\_\_\_\_

**POŠILJATELJ:** **POVRATNICA**

KLASA: 350-02/18-01/01  
 URBROJ: 2197/01-06/18-19-42

Naziv otpriavka koji se dostavlja:  
 Obavijest

Broj priloga: \_\_\_\_\_

Na adresu primatelja: DEJ. URANA ZA ZASTUPN  
 I SPRAVANGE, Leichtentferov  
 put 31, 20000 Dubrovnik

VRATITI NA ADRESU POŠILJATELJA:  
**REPUBLIKA HRVATSKA**  
**DUBROVAČKO-NERETVANSKA**  
**ŽUPANIJA**  
**GRAD DUBROVNIK**  
 Pred dvorom 1  
 Dubrovnik

AR RF 33 235 526 9 HR

**DOSTAVNICA**  
 ODVOJITI I VRATITI NA ADRESU POŠILJATELJA

Potvrđujem da sam danas 03.06.2019. godine  
 primio otpriavak označen na prednjoj strani.

Primatelj: [Signature] Dostavijač: \_\_\_\_\_

datum: \_\_\_\_\_ potpis dostavijača: \_\_\_\_\_

1. Budući da primatelj nije zatečen na mjestu dostave, ostavljena mu je pisana obavijest da u određeni dan i sat bude na mjestu dostave radi primanja pismena, te na kojem mjestu može do tog dana sam poslati pismeno.

2. Budući da primatelj ni drugi put nije zatečen na mjestu dostave, iz odbije primiti pismeno, ono mu je ostavljeno u sandučiću, prečincu, na vratima ili na drugom za primatelja vidljivom mjestu.

datum: \_\_\_\_\_ potpis dostavijača: \_\_\_\_\_

**POŠILJATELJ:** **POVRATNICA**

KLASA: 350-02/18-01/01  
 URBROJ: 2197/01-06/18-19-42

Naziv otpriavka koji se dostavlja:  
 Obavijest

Broj priloga: \_\_\_\_\_

Na adresu primatelja: HAKOM  
 Uč. Roberta Frangeta Mihanovića 9  
 10110 ZAGREB

VRATITI NA ADRESU POŠILJATELJA:  
**REPUBLIKA HRVATSKA**  
**DUBROVAČKO-NERETVANSKA**  
**ŽUPANIJA**  
**GRAD DUBROVNIK**  
 Pred dvorom 1  
 Dubrovnik

AR RF 33 235 527 2 HR



**DOSTAVNICA**  
ODVOJITI I VRATITI NA ADRESU POŠILJATELJA

**ZAPRIMLJENO**

Primatelj: **NAKOM, ZAGREB** godine \_\_\_\_\_

Datum: **03-06-2019** Dostavljač: \_\_\_\_\_

potpis dostavljača: \_\_\_\_\_

datum: \_\_\_\_\_

1. Budući da primatelj nije zatečen na mjestu dostave, ostavljena mu je pisana obavijest da u određeni dan i sat bude na mjestu dostave radi primanja pismena, te na kojem mjestu može do tog dana sam podići pismo.

2. Budući da primatelj ni drugi put nije zatečen na mjestu dostave, ili odbije primiti pismo, ono mu je ostavljeno u sandučiću, pretincu, na vratima ili na drugom za primatelja vidljivom mjestu.

datum: \_\_\_\_\_ potpis dostavljača: \_\_\_\_\_

POŠILJATELJ: \_\_\_\_\_ POVRATNICA

KLASA: **350-02/18-21/01**

URBROJ: **2192/01-06/18-15-42**

Naziv otppravka koji se dostavlja: \_\_\_\_\_

Broj priloga: \_\_\_\_\_

Na adresu primatelja: **Def. GEODETSKI UPRAVA**

**A. Staničić 23**

**2000 Dubrovnik**

VRATITI NA ADRESU POŠILJATELJA:

**REPUBLIKA HRVATSKA**  
**DUBROVAČKO-NERETVANSKA**  
**ŽUPANIJA**

**GRAD DUBROVNIK**  
**Pred dvorom 1**  
**Dubrovnik**

AR RF 33 235 528 6 HR

**DOSTAVNICA**  
ODVOJITI I VRATITI NA ADRESU POŠILJATELJA

Primatelj: \_\_\_\_\_ godine **31 05 19**

Dostavljač: \_\_\_\_\_

datum: \_\_\_\_\_ potpis dostavljača: \_\_\_\_\_

1. Budući da primatelj nije zatečen na mjestu dostave, ostavljena mu je pisana obavijest da u određeni dan i sat bude na mjestu dostave radi primanja pismena, te na kojem mjestu može do tog dana sam podići pismo.

2. Budući da primatelj ni drugi put nije zatečen na mjestu dostave, ili odbije primiti pismo, ono mu je ostavljeno u sandučiću, pretincu, na vratima ili na drugom za primatelja vidljivom mjestu.

datum: \_\_\_\_\_ potpis dostavljača: \_\_\_\_\_

**POŠILJATELJ:** **POVRATNICA**

KLASA: 350-02/18-01/01  
 URBROJ: 2117/01-06/18-13-42

Naziv otpavka koji se dostavlja:  
 Obujst

Broj priloga:

Na adresu primatelja: HOP, Eccektopaj Dubrovnik  
 Nikole Tade 3  
 2000 Dubrovnik

VRATITI NA ADRESU POŠILJATELJA:  
 REPUBLIKA HRVATSKA  
 DUBROVAČKO-NERETVANSKA  
 ŽUPANIJA  
 GRAD DUBROVNIK  
 Pred dvorom 1  
 Dubrovnik

AR RF 33 235 529 0 HR

**DOSTAVNICA**  
 ODVOJITI I VRATITI NA ADRESU POŠILJATELJA

Potvrđujem da sam danas 01.06.19. godine  
 primio otpavak označen na prednjoj strani.

Primatelj: \_\_\_\_\_ Dostavljač: \_\_\_\_\_  
 \_\_\_\_\_  
 \_\_\_\_\_  
 datum potpis dostavljača datum potpis dostavljača

1. Budući da primatelj nije bio prisutan pri dostavi, ostavljena mu je poštana obavijest da u određenom sat i sat bude na mjestu dostave radi primanja pismena, te na kojem mjestu može do tog dana saim potpisi pismeno.

2. Budući da primatelj ni drugi put nije zatečen na mjestu dostave, ili odbije primiti pismeno, ono mu se vraća u sandučiću, prelistu, na vratima ili na drugom vidljivom mjestu.

DUBROVNIK 01.06.2019.

**POŠILJATELJ:** **POVRATNICA**

KLASA: 350-02/18-01/01  
 URBROJ: 2117/01-06/18-13-42

Naziv otpavka koji se dostavlja:  
 Obujst

Broj priloga:

Na adresu primatelja: HOP, UDE  
 Vukovarska 35  
 21000 Split

VRATITI NA ADRESU POŠILJATELJA:  
 REPUBLIKA HRVATSKA  
 DUBROVAČKO-NERETVANSKA  
 ŽUPANIJA  
 GRAD DUBROVNIK  
 Pred dvorom 1  
 Dubrovnik

AR RF 33 235 531 2 HR



**DOSTAVNICA**  
ODVOJITI I VRATITI NA ADRESU POŠILJATELJA

Potvrđujem da sam danas \_\_\_\_\_ godine  
primio otpremnicu označenu na prednjoj strani.

Primateelj: HRVATSKE VOJNE VOJNOPOSREDOVAČKI ODJEL ZA PRIMATELJE: slivove južnoga Jadrana Split, Vukovarska 35

Dostavljač: \_\_\_\_\_  
potpis dostavljača

datum \_\_\_\_\_

1. Budući da primatelj nije zatečen na mjestu dostave, ostavljena mu je pisana obavijest da u naredni dan i sat bude na mjestu dostave radi primanja pismena, te na kojem mjestu može do tog dana sam potpisati pismeno.

2. Budući da primatelj ni drugi put nije zatečen na mjestu dostave, ili odbije primiti pismeno, ono mu je ostavljeno u sandučiću, pretincu, na vratima ili na drugom za primatelja vidljivom mjestu.

datum \_\_\_\_\_ potpis dostavljača \_\_\_\_\_

POŠILJATELJ: \_\_\_\_\_ **POVRATNICA**

KLASA: 350-02/18-01/01

URBROJ: 2117/01-06/18-17-42

Naziv otpremke koji se dostavlja: \_\_\_\_\_  
Obavijest

Broj priloga: \_\_\_\_\_

Na adresu primatelja: Hr. VOJNE  
Pet Republike 28  
20000 Dubrovnik

VRATITI NA ADRESU POŠILJATELJA:  
**REPUBLIKA HRVATSKA**  
**DUBROVAČKO-NERETVANSKA**  
**ŽUPANIJA**  
**GRAD DUBROVNIK**  
Pred dvorom 1  
Dubrovnik

AR RF 33 235 532 6 HR

**DOSTAVNICA**  
ODVOJITI I VRATITI NA ADRESU POŠILJATELJA

Potvrđujem da sam danas 31.05.2019 godine  
primio otpremnicu označenu na prednjoj strani.

Primateelj: \_\_\_\_\_  
potpis dostavljača

Dostavljač: \_\_\_\_\_  
potpis dostavljača

datum \_\_\_\_\_

1. Budući da primatelj nije zatečen na mjestu dostave, ostavljena mu je pisana obavijest da u naredni dan i sat bude na mjestu dostave radi primanja pismena, te na kojem mjestu može do tog dana sam potpisati pismeno.

2. Budući da primatelj ni drugi put nije zatečen na mjestu dostave, ili odbije primiti pismeno, ono mu je ostavljeno u sandučiću, pretincu, na vratima ili na drugom za primatelja vidljivom mjestu.

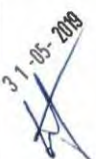
datum \_\_\_\_\_ potpis dostavljača \_\_\_\_\_



**GRAD DUBROVNIK**  
**2019 DUBROVNIK**


NAZIV TVRTKE - USTANOVE


Klasa 350-02/18-01/01 **DOSTAVNICA**

Broj urudžbenog zapisnika	Vrsta pošiljke i broj priloga	Kome se akt dostavlja - adresa	Datum primitka i potpis primatelja
<u>217/01-06/18-19-42</u>	<u>IZMJENE ' DOPUNO</u>	<u>DHŽ U.O. ZA TURIZAM</u>	<u>31-05-2019</u> 

Napomena:

Potpis svjedoka ako primatelj ne može ili neće potpisati dostavicu \_\_\_\_\_ Potpis dostavljača \_\_\_\_\_


 Narodne novine d.d., Zagreb - (323) 020035  
Oznaka za narudžbu: UT-II-6

 3 850157 003372

**GRAD DUBROVNIK**  
**2019 DUBROVNIK**


NAZIV TVRTKE - USTANOVE


Klasa 350-02/18-01/01 **DOSTAVNICA**

Broj urudžbenog zapisnika	Vrsta pošiljke i broj priloga	Kome se akt dostavlja - adresa	Datum primitka i potpis primatelja
<u>217/01-06/18-19-42</u>	<u>IZMJENE ' DOPUNO</u>	<u>DHŽ U.O. ZA KOMUNALNE POSLOVE ...</u>	<u>31-05-2019</u> 

Napomena:

Potpis svjedoka ako primatelj ne može ili neće potpisati dostavicu \_\_\_\_\_ Potpis dostavljača \_\_\_\_\_

 Narodne novine d.d., Zagreb - (323) 020035  
Oznaka za narudžbu: UT-II-6

 3 850157 003372

POŠILJATELJ: **POVRATNICA**

KLASA: 350-02/18-01/01

URBROJ: 217/01-06/18-19-42

Naziv otpirnik koji se dostavlja:

Obavijest

Broj priloga:

Na adresu primatelja: Uredov Dubrovnika  
Vladimir Našom 19  
2000 Dubrovnik

VRATITI NA ADRESU POŠILJATELJA:

REPUBLIKA HRVATSKA  
DUBROVAČKO-NERETVANSKA  
ŽUPANIJA

**GRAD DUBROVNIK**  
Pred dvorom 1  
Dubrovnik

**AR** RF 33 235 534 3 HR

**DOSTAVNICA**  
ODVOJITI I VRATITI NA ADRESU POŠILJATELJA

Potvrđujem da sam danas primio otpравak označen na prednjoj strani.

Primateљ: **VODOVOĐ DUBROVNIK d.o.o.** Dostavljač: \_\_\_\_\_  
**PRIMLJENO** Datum: **31. 05. 2019.** godine  
 Datum: \_\_\_\_\_ Datum: \_\_\_\_\_  
 Datum: \_\_\_\_\_ Datum: \_\_\_\_\_

1. Budući da primatelj nije zatečen na mjestu dostave, ostavljena mu je pisana obavijest da u određeni dan i sat bude na mjestu dostave radi primanja pismena, te na kojem mjestu može do tog dana sam podići pismeno.

2. Budući da primatelj ni drugi put nije zatečen na mjestu dostave, ili odbije primiti pismeno, ono mu je ostavljeno u sandučiću, pretincu, na vratima ili na drugom za primatelja vidljivom mjestu.

POŠILJATELJ: \_\_\_\_\_ POVRATNICA

KLASA: **350-02/19-01/01**  
 URBROJ: **207/01-06/18-19-42**

Neziv otpравka koji se dostavlja: \_\_\_\_\_  
**Obujekt**

Broj priloga: \_\_\_\_\_

Na adresu primatelja: **Vodovod Dubrovnik d.o.o.**  
**Ul. Natona 10**  
**20 000 Dubrovnik**

VRATITI NA ADRESU POŠILJATELJA:  
 REPUBLIKA HRVATSKA  
 DUBROVAČKO-NERETVANSKA  
 ŽUPANIJA  
 GRAD DUBROVNIK  
 Pred dvorom 1  
 Dubrovnik

**AR** RF 33 235 533 0 HR

**DOSTAVNICA**  
ODVOJITI I VRATITI NA ADRESU POŠILJATELJA

Potvrđujem da sam danas primio otpравak označen na prednjoj strani.

Primateљ: **VODOVOĐ DUBROVNIK d.o.o.** Dostavljač: \_\_\_\_\_  
**PRIMLJENO** Datum: **31. 05. 2019.** godine  
 Datum: \_\_\_\_\_ Datum: \_\_\_\_\_  
 Datum: \_\_\_\_\_ Datum: \_\_\_\_\_

1. Budući da primatelj nije zatečen na mjestu dostave, ostavljena mu je pisana obavijest da u određeni dan i sat bude na mjestu dostave radi primanja pismena, te na kojem mjestu može do tog dana sam podići pismeno.

2. Budući da primatelj ni drugi put nije zatečen na mjestu dostave, ili odbije primiti pismeno, ono mu je ostavljeno u sandučiću, pretincu, na vratima ili na drugom za primatelja vidljivom mjestu.



**POŠILJATELJ:** **POVRATNICA**

KLASA: 350-02/18-01/01  
 URBROJ: 2117/01-06/18-19-42

Naziv otpravka koji se dostavlja:  
Obavijest

Broj priloga: \_\_\_\_\_

Na adresu primatelja: Županijska Luča u ulici  
Čunjale Zaton 3  
20000 Dubrovnik

VRATITI NA ADRESU POŠILJATELJA:  
 REPUBLIKA HRVATSKA  
 DUBROVAČKO-NERETVANSKA  
 ŽUPANIJA  
**GRAD DUBROVNIK**  
 Pred dvorom 1  
 Dubrovnik

AR RF 33 235 535 7 HR

**DOSTAVNICA**  
 ODVOJITI I VRATITI NA ADRESU POŠILJATELJA

Potvrđujem da sam danas \_\_\_\_\_ godine  
 primio otpравak označen na prednjoj strani.

Primatelj: \_\_\_\_\_ Datum: \_\_\_\_\_  
 Dostavljač: \_\_\_\_\_ Datum: \_\_\_\_\_

1. Budući da primatelj nije zatečen na mjestu dostave, ostavljena mu je pisana obavijest da u određenom dan i sat buda na mjestu dostave radi primanja pismene, te na kojem mjestu može do tog datuma podići pismeno.

2. Budući da primatelj ni drugi put nije zatečen na mjestu dostave, a odbije primiti pismeno, ono mu je ostavljeno u sandučiću, prisencu, na vratima ili na drugom za primatelja voljivom mjestu.

AR RF 33 235 536 5 HR

**POŠILJATELJ:** **POVRATNICA**

KLASA: 350-02/18-01/01  
 URBROJ: 2117/01-06/18-19-42

Naziv otpravka koji se dostavlja:  
Obavijest

Broj priloga: \_\_\_\_\_

Na adresu primatelja: Luča Kmetarija Dubrovnik  
Vukovarska 16  
20000 Dubrovnik

VRATITI NA ADRESU POŠILJATELJA:  
 REPUBLIKA HRVATSKA  
 DUBROVAČKO-NERETVANSKA  
 ŽUPANIJA  
**GRAD DUBROVNIK**  
 Pred dvorom 1  
 Dubrovnik

AR RF 33 235 536 5 HR

**DOSTAVNICA**  
ODVOJITI I VRATITI NA ADRESU POŠILJATELJA

Potvrđujem da sam danas 31/05/2019 godine primio otpравак označen na prednjoj strani.

Primatelj: \_\_\_\_\_ Dostavljač: \_\_\_\_\_  
 \_\_\_\_\_ potpis dostavljača

datum \_\_\_\_\_ potpis dostavljača \_\_\_\_\_

datum \_\_\_\_\_ potpis dostavljača \_\_\_\_\_

1. Budući da primatelj nije zatečen na mjestu dostave, ostavljena mu je pisana poruka da u određen dan i sat bude na mjestu dostave, na kojemu primatelja primena, te na kojem mjestu može do tog dana sam poći primeno.

2. Budući da primatelj ni drugi put nije zatečen na mjestu dostave, ni odbije primiti primeno, ono mu je ostavljeno u sandučiću, pretincu, na vratima ili na drugom za primatelja vidljivom mjestu.

**POPUKNOŠĆENIK**

POŠILJATELJ: \_\_\_\_\_ POVRATNICA

KLASA: 350-02/18-01/01  
 URSLOJ: 2112/01-06/18-19-42

Naziv otpравка koji se dostavlja: \_\_\_\_\_  
Obavijest

Broj priloga: \_\_\_\_\_

Na adresu primatelja: Lula Dubrovnika d.o.o.  
Obala pape Ivana Pavla II. 1.  
20000 Dubrovnik

VRATITI NA ADRESU POŠILJATELJA:  
**REPUBLIKA HRVATSKA**  
**DUBROVAČKO-NERETVANSKA**  
**ŽUPANIJA**  
**GRAD DUBROVNIK**  
 Pred dvorom 1  
 Dubrovnik

AR RF 33 235 537 4 HR

**DOSTAVNICA**  
ODVOJITI I VRATITI NA ADRESU POŠILJATELJA

Potvrđujem da sam danas 31. 05. 2019 godine primio otpравак označen na prednjoj strani.

Primatelj: \_\_\_\_\_ Dostavljač: \_\_\_\_\_  
 \_\_\_\_\_ potpis dostavljača

datum \_\_\_\_\_ potpis dostavljača \_\_\_\_\_

datum \_\_\_\_\_ potpis dostavljača \_\_\_\_\_

1. Budući da primatelj nije zatečen na mjestu dostave, ostavljena mu je pisana poruka da u određen dan i sat bude na mjestu dostave, na kojemu primatelja primena, te na kojem mjestu može do tog dana sam poći primeno.

2. Budući da primatelj ni drugi put nije zatečen na mjestu dostave, ni odbije primiti primeno, ono mu je ostavljeno u sandučiću, pretincu, na vratima ili na drugom za primatelja vidljivom mjestu.

**POPUKNOŠĆENIK**



**POŠILJATELJ:** **POVRATNICA**

KLASA: 370-02/18-01/01  
 URBROJ: 2117/01-06/18-19-42

Naziv otpiravke koji se dostavlja:  
 Obavijest

Broj priloga:

Na adresu primatelja: Čistoća d.o.o.  
 Put Republike 14  
 20000 Dubrovnik

VRATTI NA ADRESU POŠILJATELJA:  
 REPUBLIKA HRVATSKA  
 DUBROVAČKO-NERETVANSKA  
 ŽUPANIJA  
 GRAD DUBROVNIK  
 Pred dvorom 1  
 Dubrovnik

AR RF 33 235 538 8 HR

**DOSTAVNICA**  
 ODVOJITI I VRATITI NA ADRESU POŠILJATELJA

Potvrđujem da sam danas 31-05-2019. godine primio otpiravak označen na prednjoj strani.

Čistoća d.o.o. za komunalno održavanje  
 Čistoća i održavanje komunalnog otpada  
 DUBROVNIK

Dostavljač: [Stamp: 20000, 31.05.2019, Dubrovnik]

1. Budući da primatelj nije zatečen na mjestu dostave, ostavljena mu je pisana obavijest da u određeni dan i sat bude na mjestu dostave radi preuzimanja pismena, te na kojem mjestu može do tog dana sam podići pismo.

2. Budući da primatelj drugi put nije zatečen na mjestu dostave, obavijest je primeno, ono mu je ostavljeno u sandučiću, potpisano, na vraćanje ili na drugom za primatelja vidljivom mjestu.

datum potpis dostavljača datum potpis dostavljača

**POŠILJATELJ:** **POVRATNICA**

KLASA: 370-02/18-01/01  
 URBROJ: 2117/01-06/18-19-42

Naziv otpiravke koji se dostavlja:  
 Obavijest

Broj priloga:

Na adresu primatelja: ZNAK UST. ZA UPRAVLJANJE  
 ŽAST. PAK. VARNOSTI I ZAŠTITE NA PODRUČJU AVI  
 Braće Matijević Dubrovnik 41  
 20000 Dubrovnik

VRATTI NA ADRESU POŠILJATELJA:  
 REPUBLIKA HRVATSKA  
 DUBROVAČKO-NERETVANSKA  
 ŽUPANIJA  
 GRAD DUBROVNIK  
 Pred dvorom 1  
 Dubrovnik

AR RF 33 235 540 5 HR



**DOSTAVNICA**  
ODVOJITI I VRATITI NA ADRESU POŠILJATELJA

Potvrđujem da sam danas 3.6.2019 godine primio odpravak označen na prednjoj strani.

Primalatelj: \_\_\_\_\_ Datum: \_\_\_\_\_  
Dostavljač: \_\_\_\_\_ Datum: \_\_\_\_\_  
Potpis primalatelja: \_\_\_\_\_ Potpis dostavljača: \_\_\_\_\_

1. Budući da primalatelj nije zatečen na mjestu dostave, ostavljena mu je pisana obavijest da u određeni dan i sat bude na mjestu dostave radi primanja pisma, te na kojem mjestu može do tog dana sam podići pismo.

2. Budući da primalatelj nije zatečen na mjestu dostave, a odbije primiti pismo, ono mu je ostavljeno u sandučiću, pretinca, na vratima ili na drugom za primalatelja vidljivom mjestu.

datum potpis dostavljača datum potpis dostavljača

**GRAD DUBROVNIK**  
**DOSTAVNICA**

KLASA: 33002/1801/01

Broj urudžbenog zapisanika	Vrsta pošiljke i broj priloga	Kome se akt dostavlja - adresa	Datum primitka i potpis primalatelja
<u>214/18-06/18-19-12</u>	<u>obavijest</u>	<u>NO za teritoriju</u>	<u>3.6.19. dws</u>

Napomena: 802

(Potpis svjedoka ako primalatelj ne može ili neće potpisati dostavnicu) (Potpis dostavljača)

**GRAD DUBROVNIK**  
**DOSTAVNICA**

KLASA: 33002/1801/01

Broj urudžbenog zapisanika	Vrsta pošiljke i broj priloga	Kome se akt dostavlja - adresa	Datum primitka i potpis primalatelja
<u>214/18-06/18-19-12</u>	<u>obavijest</u>	<u>NO za promet</u>	<u>21.5. 2019.</u>

Napomena: 1324

(Potpis svjedoka ako primalatelj ne može ili neće potpisati dostavnicu) (Potpis dostavljača)

**GRAD DUBROVNIK**  
**DOSTAVNICA**

LASA: 33002/1801/01

Broj urudžbenog zapisanika	Vrsta pošiljke i broj priloga	Kome se akt dostavlja - adresa	Datum primitka i potpis primalatelja
<u>214/18-06/18-19-12</u>	<u>obavijest</u>	<u>NO za izgradnju</u>	<u>03.06. 2019.</u>

Napomena: \_\_\_\_\_

(Potpis svjedoka ako primalatelj ne može ili neće potpisati dostavnicu) (Potpis dostavljača)

**GRAD DUBROVNIK**  
**DOSTAVNICA**

KLASA: 33002/1801/01

Broj urudžbenog zapisanika	Vrsta pošiljke i broj priloga	Kome se akt dostavlja - adresa	Datum primitka i potpis primalatelja
<u>214/18-06/18-19-12</u>	<u>obavijest</u>	<u>NO za gospodarenje</u>	<u>21.5.2019.</u>

Napomena: 2332

(Potpis svjedoka ako primalatelj ne može ili neće potpisati dostavnicu) (Potpis dostavljača)

**GRAD DUBROVNIK  
DOSTAVNICA**

LASA: 350-02/18-01/01

Broj urudžbenog zapljenka	Vrata pošiljke i broj priloga	Kome se akt dostavlja - adresa	Datum primitka i potpis primatelja
<u>217/18-06/18-19-10</u>	<u>klasifikat</u>	<u>MO za predavanje i provedbu</u>	<u>31.05.19</u> <u>Dun</u>

pomena:.....

.....  
Ispis svjedoka ako primatelj ne  
u III neka potpisati dostavnicu)

.....  
(Potpis dostavljača)

**POVRATNICA**

POŠILJATELJ: .....

KLASA: 350-02/18-01/01 i 02

UFBROJ: 06/18-19-92 i 9

Naziv otpremka koji se dostavlja:  
IV. IZMJENE

Broj priloga: .....

Na adresu primatelja: GRADSKU KOTAR  
GRUŽ, OŠTARA I RADOVA 29  
20000 DUBROVNIK

VRATITI NA ADRESU POŠILJATELJA:  
REPUBLIKA HRVATSKA  
DUBROVAČKO-NERETVANSKA  
ŽUPANIJA  
**GRAD DUBROVNIK**  
Pred dvorom 1  
Dubrovnik

**AR** REF 33 235 545 9 HR

**DOSTAVNICA**  
ODVOJITI I VRATITI NA ADRESU POŠILJATELJA

Potvrđujem da sam danas 05.06 godine  
primio otpremak označen na prednjoj strani.

Primatelj: \_\_\_\_\_ Dostavljač: \_\_\_\_\_  
\_\_\_\_\_ potpis dostavljača

datum \_\_\_\_\_  
06.06 27.5 \_\_\_\_\_  
datum potpis dostavljača potpis dostavljača

1. Budući da primatelj nije zatečen na mjestu dostave, ostavljeno mu je pisana obavijest da u određen dan i sat bude na mjestu dostave radi primanja pismuna, te na kojem mjestu može do tog dana sam potkći pismeno.

2. Budući da primatelj ni drugi put nije zatečen na mjestu dostave, ili odbije primiti pismeno, ono mu je ostavljeno u sandučiću, prelincu, na vratima ili na drugom za primatelja vidljivom mjestu.



**POŠILJATELJ:** **POVRATNICA**

KLASA: 350-02/18-04/01  
 URBROJ: 06/18-19-92

Naziv otpravka koji se dostavlja:  
 IV. IZMJENE

Broj priloga:  
 Na adresu primatelja: MJEŠKI ODBOR  
 OSOJNIK  
 20236 VOKOŠIĆA

VRATITI NA ADRESU POŠILJATELJA:  
 REPUBLIKA HRVATSKA  
 DUBROVAČKO-NERETVANSKA  
 ŽUPANIJA  
 GRAD DUBROVNIK  
 Pred dvorom 1  
 Dubrovnik.

AR RF 33 235 541 4 HR

**DOSTAVNICA**  
 ODVOJITI I VRATITI NA ADRESU POŠILJATELJA

Potvrđujem da sam danas primio otpравк označen na prednjoj strani. \_\_\_\_\_ godine

Primatelj: [Signature] Dostavljač: [Signature]

datum potpis dostavljača datum potpis dostavljača

1. Budući da primatelj nije zatečen na mjestu dostave, ostavljena mu je pisana obavijest da u određeni dan i sat bude na mjestu dostave radi primanja poruke, te na kojem mjestu može do tog dana sam podići poruku.

2. Budući da primatelj ni drugi put nije zatečen na mjestu dostave, ni odboje primiti pismo, ono mu je ostavljeno u sandučiću, prefinu, na vratima ili na drugom za primatelja vidljivom mjestu.

**POŠILJATELJ:** **POVRATNICA**

KLASA: 350-02/18-04/01  
 URBROJ: 06/18-19-92

Naziv otpravka koji se dostavlja:  
 IV. IZMJENE

Broj priloga:  
 Na adresu primatelja: MJEŠKI ODBOR OSOJNIK  
 EX MATIČKI URED  
 20235 RATOVIĆA

VRATITI NA ADRESU POŠILJATELJA:  
 REPUBLIKA HRVATSKA  
 DUBROVAČKO-NERETVANSKA  
 ŽUPANIJA  
 GRAD DUBROVNIK  
 Pred dvorom 1  
 Dubrovnik.

AR RF 33 235 542 8 HR

**DOSTAVNICA**  
ODVOJITI I VRATITI NA ADRESU POŠILJATELJA

Potvrđujem da sam danas 10.06.2019 godine primio otpравak označen na prednjoj strani.

Primateљ: \_\_\_\_\_ Dostavijač: \_\_\_\_\_  
 \_\_\_\_\_  
 \_\_\_\_\_  
 \_\_\_\_\_

datum potpis dostavijača datum potpis dostavijača

<p>1. Budući da primatelj nije zatečen na mjestu dostave, ostavljena mu je pisana obavijest da u određeni dan i sat bude na mjestu dostave radi primanja pismeno, te na kojem mjestu može do tog dana sam podići pismeno.</p>	<p>2. Budući da primatelj ni drugi put nije zatečen na mjestu dostave, or odbije primiti pismeno, ono mu je ostavljeno u sandučiću, prelovcu, na vratima ili na drugom za primatelja vidljivom mjestu.</p>
---	--

datum potpis dostavijača datum potpis dostavijača



Fwd: Obavijest o Javnoj raspravi

**Subject:** Fwd: Obavijest o Javnoj raspravi  
**From:** Ivana Krešić <ikresic@dubrovnik.hr>  
**Date:** 5.6.2019. 10:24  
**To:** josko miklo <josko.miklo@gmail.com>

----- Forwarded Message -----

**Subject:** Obavijest o Javnoj raspravi  
**Date:** Wed, 5 Jun 2019 10:24:12 +0200  
**From:** Ivana Krešić <ikresic@dubrovnik.hr>  
**To:** jmiklo <josko.miklo@du.t-com.hr>

Poštovani,

u pravitku dostavljam posebnu obavijest o Javnoj raspravi za IV. Izmjene i dopune Prostornog plana uređenja Grada Dubrovnika i IV. Izmjene i dopune Generalnog urbanističkog plana Grada Dubrovnika.

Istu smo uputili poštom, međutim pošta se ponovno vratila.

Srdačan pozdrav,

--

Ivana Krešić, dipl.ing.arh  
 Savjetnik I za urbanizam i prostorno planiranje

Tel: +385 20 351 835  
 Fax: +385 20 351 839

Grad Dubrovnik  
 Upravni odjel za urbanizam, prostorno planiranje i zaštitu okoliša  
 Pred Dvorom 1  
 HR-20000 Dubrovnik  
<https://www.dubrovnik.hr>

Attachments:

HKA_obavijest_PPU.pdf	153 KB
HKA_Obavijest_GUP.pdf	149 KB



**PRILOG 5.**

**Javna rasprava (javni uvid i javno izlaganje)**

Dokazi sudjelovanja na Javnom izlaganju pozvanih sudionika u Javnoj raspravi 13. lipnja 2019.

- Presentacija/Tekst prezentacije IDPPDNŽ
- Fotodokumentacija s javnog izlaganja
- Zapisnik s javnog izlaganja
- Popis sudionika javnog izlaganja





# Dokazi sudjelovanja na Javnom izlaganju pozvanih sudionika u Javnoj raspravi 13.06.2019. Prezentacija



GRAD DUBROVNIK

## IV IZMJENE I DOPUNE PROSTORNOG PLANA UREĐENJA GRADA DUBROVNIKA,

### PRIJEDLOG PLANA

#### JAVNA RASPRAVA

Dubrovnik, 6. lipnja do 5. srpnja 2019.

#### JAVNO IZLAGANJE

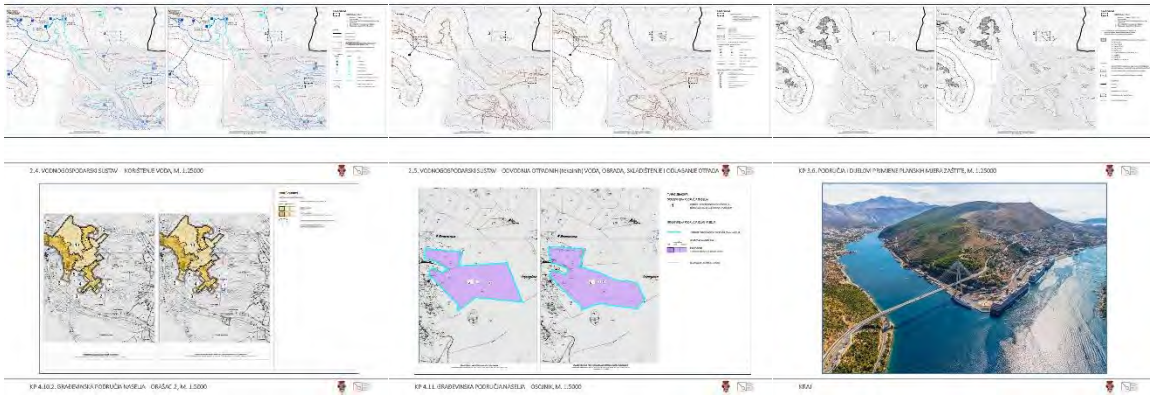
Dubrovnik, 13. lipnja 2019.

IV IZMJENE I DOPUNE  
PROSTORNOG PLANA UREĐENJA GRADA DUBROVNIKA

2.1 PROMET, M. 1:2000

2.2 PROMET/TELEKOMUNIKACIJE, M. 1:2000

2.3 ENERGETSKI SUSTAV, M. 1:2000



## Tekst prezentacije

JAVNA RASPRAVA  
JAVNO IZLAGANJE  
13. LIPNJA 2019.

## PREZENTACIJA

1

2.

Izrada IV Izmjena i dopuna Prostornog plana uređenja Grada Dubrovnika, započeta je donošenjem Odluke o izradi na 9. sjednici Gradskog vijeća Grada Dubrovnika održanoj 9. ožujka 2018. i objavljena je u "Službenom glasniku Grada Dubrovnika," broj 5/18. od 12. ožujka 2018. godine.

Odluka o izmjenama i dopunama Odluke o izradi donesena je na 14. sjednici Gradskog vijeća Grada Dubrovnika održanoj 6. srpnja 2018. godine i objavljena je u „Službenom glasniku Grada Dubrovnika”, broj 14/18. od 6. srpnja 2018. godine

3.

U skladu sa zakonskim propisima proveden je i postupak ocjene o potrebi strateške procjene utjecaja na okoliš IV Izmjena i dopuna Prostornog plana uređenja Grada Dubrovnika. U postupku Ocjene o potrebi strateške procjene temeljem pribavljenih mišljenja, procjene mogućih značajnih utjecaja na okoliš te Prethodne ocjene prihvatljivosti plana za ekološku mrežu utvrđeno je da predmetni Plan neće imati vjerojatno značajan utjecaj na okoliš.

Gradonačelnik Grada Dubrovnika dana 22. svibnja 2018. donio je Odluku kojom se utvrđuje da nije potrebno provesti Stratešku procjenu utjecaja na okoliš.

4.

Pravna osnova za izradu ID plana temelji se na:

Zakonu o prostornom uređenju,

Pravilniku o sadržaju, mjerilima kartografskih prikaza, obveznim prostornim pokazateljima i standardu elaborata prostornih planova,

Prostornom planu Dubrovačko-neretvanske te drugim relevantnim zakonima i propisima.

Nositelj izrade je Grad Dubrovnik, Upravni odjel za urbanizam, prostorno planiranje i zaštitu okoliša a stručni izrađivač plana Zavod za prostorno uređenje Dubrovačko- neretvanske županije.

5.

Izradi IDPPU-a Grada Dubrovnika, pristupilo se radi planiranja sadržaja od interesa za Grad Dubrovnik i Dubrovačko-neretvansku županiju u cilju stvaranja planskih preduvjeta za realizaciju:

1. ribarske luke na lokaciji „Shell“ u okviru luke otvorene za javni promet Sustjepan
2. reciklažnog dvorišta na širem području Grada Dubrovnika
3. prijemnice ceste (ulice) Bartola Kašića kod vrtića u Mokošici
4. pristupne ceste Tehničko-tehnološkom bloku Osojnik te

## 5. pristupne ceste stambenom naselju na Nuncijati.

Provedbom Prostornog plana uređenja Grada Dubrovnika, uočena su ograničenja u planskim rješenjima u smislu nemogućnosti realizacije planirane ribarske luke u Sustjepanu, nedovoljnog broja reciklažnih dvorišta na širem području Grada Dubrovnika te neadekvatnih infrastrukturnih, prometnih rješenja na području Mokošice, Tehničko-tehnološkog bloka Osojnik te Nuncijate. Za realizaciju svih ovih sadržaja bilo je potrebno pokrenuti izradu IDPPU-a Grada Dubrovnika. Prema zahtjevu Grada Dubrovnika, UO za izgradnju i upravljanje projektima odustalo se od planiranja prijemosnice ceste Bartola Kašića kod vrtića u Mokošici u cilju smanjenja prometnih gužvi i rasterećenja prometa tog dijela naselja. Provjerom tehničkih mogućnosti za provedbu navedene ceste tj. prijemosnice utvrđeno je da nije moguća realizacija.

## 6.

Planirane izmjene i dopune su:

- proširenje i redefiniranje obuhvata područja lučkog bazena luke otvorene za javni promet Sustjepan – Shell za potrebe razvoja ribarske infrastrukture i suprastrukture na lokaciji „Shell“ u Sustjepanu te definiranje i omogućavanje realizacije svih potrebnih sadržaja na kopnu i u moru,
- planiranje lokacije reciklažnog dvorišta na predjelu Kaćigruda u Orašcu,
- osiguravanje planskih preuvjeta za pristupnu cestu Tehničko-tehnološkom bloku Osojnik na području proizvodno - poslovne zone,
- osiguravanje planskih preuvjeta za izgradnju nove pristupne ceste stambenom naselju na Nuncijati radi poboljšanja infrastrukturnih rješenja na području Nuncijate i radi stvaranja preuvjeta za realizaciju stambenog naselja za branitelje na Nuncijati.“

Izmjene i dopune jedine su izmjene i dopune koje će se izvršiti ovim IDPPU-a Grada Dubrovnika, pa se zahtjevi i primjedbe izvan ovako utvrđenog opsega neće razmatrati, niti će se mijenjati druga rješenja u tekstualnom i kartografskom dijelu predmetnih planova.

## 7.

Obuhvat IV IDPPU Grada Dubrovnika prikazan je na grafičkom prikazu u prilogu Odluke i odnosi se isključivo na lokacije područja Sustjepan – Shell, Kaćigrude u Orašcu, Tehničko-tehnološkog bloka Osojnik i područja Nuncijate.

## 8.

Pristiglo je ukupno 18 zahtjeva za izradu prostornog plana od nadležnih javnopravnih tijela

6 zahtjeva ministarstava

6 zahtjeva agencija, uprava, državnih tvrtki

3 zahtjeva županijskih tijela, tvrtki, ustanova

1 zahtjev Grada Dubrovnika, gradskih tvrtki

2 zahtjeva Hrvatske komore arhitekata

Nakon obrađenih zahtjeva, obilaska terena i radnih sastanaka pripremljen je Prijedlog Plana

## 9.

U izradi su se koristile sljedeće podloge:



- „Luka otvorena za javni promet županijskog značaja – Luka Sustjepan (Ribarska luka)“, Idejni projekt, Alkar u sridu d.o.o. za projektiranje, nadzor i gradnju,
- „Spojna prometnica od naselja Nuncijata do državne ceste D8“, Idejno rješenje, Građevinsko-prometni projekt, Proposta d.o.o. za projektiranje i nadzor,
- te zahtjevi tijela s javnim ovlastima koji se tiču predmetnog područja.

Suradnici iz oblasti vodooprskrbe i odvodnje sudjelovali su u izradi planskih rješenja i potrebnih Izmjena i dopuna PPU-a Grada Dubrovnika.

Stručnjaci Konzervatorskog odjela u Dubrovniku Ministarstva kulture su kroz radne sastanke, dogovore, sugestije i mišljenja u tijeku izrade Prijedloga plana također sudjelovali u izradi ovih ID PPUG-a.

Temeljem zahtjeva za izradu prostornog plana nadležnih javnopravnih tijela (HAOP, Hrvatske Vode, Hakom, JU za upravljanje zaštićenim dijelovima prirode DNŽ, Luka Dubrovnik) dostavljenih u sklopu izrade Plana dopunjen je i korigiran tekstualni dio plana.

## 10.

Izmjenama i dopunama Prostornog plana uređenja Grada Dubrovnika mijenja se i dopunjuje: Tekstualni dio Plana,

- Odredbe za provedbu i to članci koji se tiču predmetnih izmjena i, Grafički dio Plana,
- Kartografski prikazi koji se tiču predmetnih izmjena i dopuna.

## 11.

Na kartografskom prikazu 1. Korištenje i namjena površina, u okviru lučkog područja izdvojenog bazena luke otvorene za javni promet Sustjepan - Shell ucrtana je stvarna granica obuhvata lučkog područja izdvojenog bazena luke otvorene za javni promet Sustjepan - Shell kao infrastrukturno područje na kopnu i u moru namijenjeno za izgradnju ribarske infra i suprastrukture za potrebe Lučke uprave Grada Dubrovnika.

U Orašcu je planirana komunalno servisna zona (K3) Kaćigruda za smještaj reciklažnog dvorišta. Izmjenama i dopunama u grafičkom i tekstualnom dijelu Plana utvrđen je obuhvat i površina te urbanistički uvjeti za realizaciju planiranih sadržaja.

Za područje Tehničko-tehnološkog bloka Osojnik ucrtane su:

- točne granice obuhvata prema detaljnoj izmjeri katastarske podloge,
- nova pristupna cesta TTB Osojnik za spoj na nerazvrstanu cestu Osojnik- Mokošica
- nove oznake za obradu mulja, biokompostanu, sortirnicu i odlaganje viška iskopa mineralnih sirovina te je brisana oznaka za reciklažno dvorište,

Na području Nuncijate ucrtana je nova trasa spojne ceste, priključak gradskog naselja Nuncijata na D8, radi poboljšanja infrastrukturnih, posebno prometnog rješenja te stvaranja preduvjeta za realizaciju stambenog naselja za branitelje na Nuncijati.

## 12.

Na kartografskom prikazu 2.1. Infrastrukturni sustavi - Promet, u okviru lučkog područja izdvojenog bazena luke otvorene za javni promet Sustjepan - Shell oznaka za benzinsku postaju

postavljena na točnu lokaciju. U odredbama za provedbu utvrđeno je postojeće pretakalište goriva i planirana je samo morska benzinska postaja.

Za područje Tehničko-tehnološkog bloka Osojnik ucrтана je nova pristupna cesta TTB Osojnik za spoj na nerazvrstanu cestu Osojnik- Mokošica.

Pristupna cesta do obuhvata Tehničko-tehnološkog bloka Osojnik planirana Prostornim planom uređenja Grada Dubrovnika nije se mogla realizirati zbog stanja na terenu stoga je predmetnim IDPPU-a Grada Dubrovnika promijenjena trasa planirane pristupne ceste, maksimalno uvažavajući postojeću trasu nerazvrstane ceste kojom se trenutno pristupa predmetnom obuhvatu.

Na području Nuncijate ucrтана je nova trasa spojne ceste, priključak gradskog naselja Nuncijata na D8, radi poboljšanja infrastrukturnih, posebno prometnog rješenja te stvaranja preduvjeta za realizaciju stambenog naselja za branitelje na Nuncijati poštivajući pravila struke s ciljem stvaranja optimalne protočnosti i sigurnosti prometa.

Predmetna trasa se spaja na prometnicu koja ide trasom dubrovačkog renesansnog vodovoda ali je ne ugrožava. U svrhu izrade što kvalitetnijeg prometnog rješenja i zaštite trase renesansnog dubrovačkog vodovoda, u Plan su ugrađene smjernice Ministarstva kulture, Konzervatorskog odjela Dubrovnik kojima bi se definirale/očuvale izvorne nivelete gravitacijskog vodovodnog sustava.

Također je izmiješten priključak i skraćena trasa spojne planirane prometnice s istočne strane Nuncijate s D8 koja zajedno s novom trasom spojne ceste - zapad tvori zadovoljavajući sustav prometa unutar naselja.

### 13.

Na kartografskom prikazu 2.1.Infrastrukturni sustavi - Pošta i telekomunikacije za područje Tehničko-tehnološkog bloka Osojnik ucrтан je podzemni EKI kabel za spoj zone na postojeću javnu elektroničku komunikacijsku mrežu.

### 14.

Na kartografskom prikazu 2.3.Infrastrukturni sustavi - Energetski sustav, za područje Tehničko-tehnološkog bloka Osojnik ucrтана je trafostanica TS 10(20)/0.4 kV (TT Blok Osojnik) i kabel KB 20(10) kV za spoj planirane trafostanice na postojeću elektroopskrbnu mrežu.

### 15.

Na kartografskom prikazu 2.4.Infrastrukturni sustavi - Vodno-gospodarski sustav – Korištenje voda u okviru lučkog područja izdvojenog bazena luke otvorene za javni promet Sustjepan - Shell dionica vodoopskrbnog cjevovoda od lokacije ribarske luke do Sustjepana koja je izvedena, prikazana je tamno plavom bojom kao postojeća sukladno stvarnom stanju. Za područje Tehničko-tehnološkog bloka Osojnik dopunjena je i korigirana postojeća vodoopskrbna mreža za predmetnu lokaciju.

### 16.

Na kartografskom prikazu 2.5 Infrastrukturni sustavi -. Vodno-gospodarski sustav, odvodnja otpadnih voda, obrada, skladištenje i odlaganje otpada u okviru lučkog područja izdvojenog bazena luke otvorene za javni promet Sustjepan – Shell, glavni kolektor otpadnih voda planiran u važećem planu uzduž obale kroz obuhvat ribarske luke Sustjepan izmiješten je u koridor prometnice. Dionica kolektora za otpadne – fekalne vode od ribarske luke do crpne stanice Sustjepan koja je izvedena, ucrтана je tamnom bojom kao postojeća sukladno stvarnom stanju.

17.

Na kartografskom prikazu 3.6. Uvjeti korištenja, uređenja i zaštite prostora-Područja i dijelovi primjene planskih mjera zaštite za područje Tehničko-tehnološkog bloka Osojnik ucrtan je obuhvat Urbanističkog plana uređenja za TTB Osojnik koji je na snazi.

18.

Na kartografskom prikazu 4.10.2. Građevinska područja naselja-Orašac 2 ucrtano je građevinsko područje komunalno-servisne zona (K3) Kaćigruda za smještaj reciklažnog dvorišta.

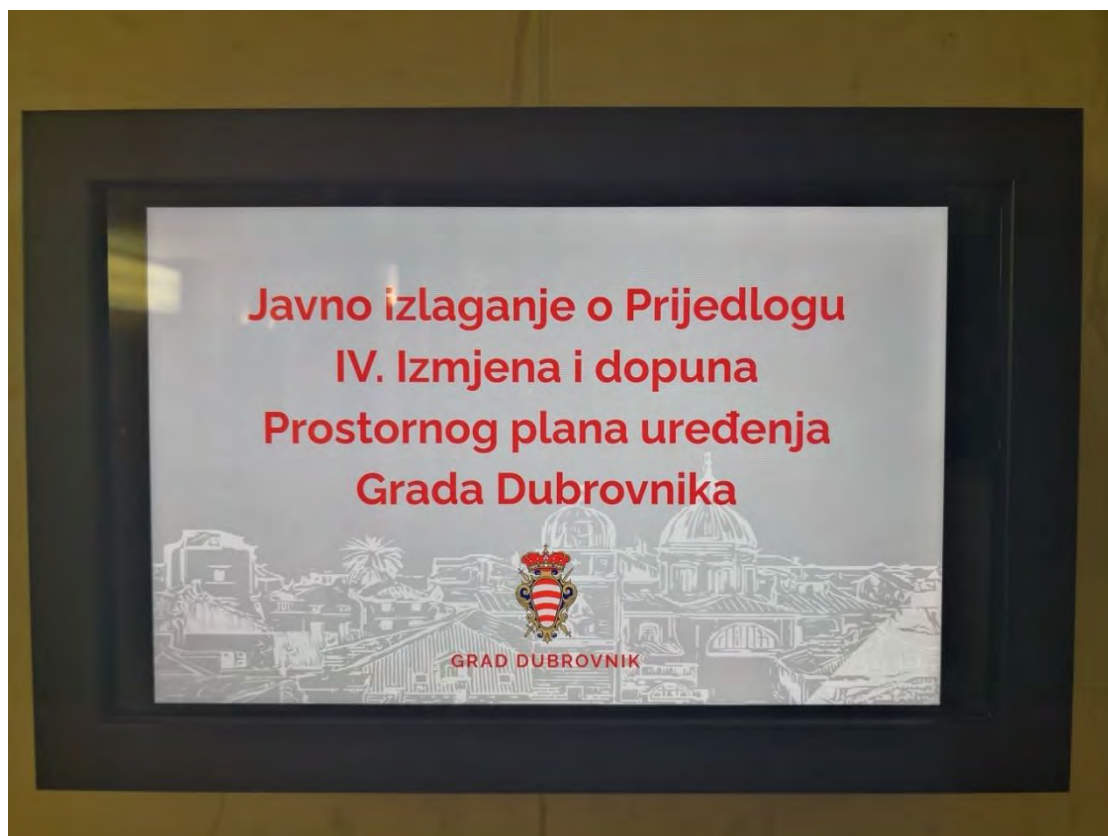
19.

Na kartografskom prikazu 4.11. Građevinska područja naselja-Osojnik za područje Tehničko-tehnološkog bloka Osojnik ucrtane su točne granice obuhvata građevinskog područja prema detaljnoj izmjeri katastarske podloge.

20.

Hvala.

Fotodokumentacija s javnog izlaganja



















Zapisnik s javnog izlaganja o **Prijedlogu IV. Izmjena i dopuna Prostornog plana uređenja Grada Dubrovnika** u prostoru Velike vijećnice zgrade Grada Dubrovnika, u Dubrovniku dana 13. lipnja 2019. god. s početkom u 11.00 sati.

Popis nazočnih:

<b>Rbr</b>	<b>Ime i prezime</b>	<b>Naziv ustanove/tvrtke</b>
1.	Ivana Krešić	Grad Dubrovnik
2.	Branka Burić	Grad Dubrovnik
3.	Lovel Giunio	Grad Dubrovnik
4.	Marko Mujan	Udruga Branitelja Dubrovnik
5.	Katarina Fiorović	DUBROVNIKNET.hr
6.	Andrea Falkoni Račić	DuList
7.	Nikolina Matuško	Grad Dubrovnik
8.	Ivana Viočić Žilić	Grad Dubrovnik
9.	Igor Legaz	Udruga Divlja Liga Vaterpolo
10.	Ivan Vareškić	Grad Dubrovnik
11.	Ana Zajec	Grad Dubrovnik

## Popis sudionika javnog izlaganja

## JAVNO IZLAGANJE

o Prijedlogu IV. Izmjena i dopuna Prostornog plana uređenja Grada Dubrovnika  
održano dana 13. lipnja 2019. godine s početkom u 11.00 sati u  
Velikoj vijećnici Grada Dubrovnika, Pred dvorom 1, u Dubrovniku

## Popis prisutnih

Redni broj	Ime i prezime	Institucija <i>ukoliko ste predstavnici iste</i>	Potpis
1	IVANA KREŠIĆ	GRAD DUBROVNIK	<i>Krešić</i>
2.	BRANKA BURIĆ	—	<i>Burica</i>
3.	Lević Giunio	—	<i>Lević</i>
4	MARCO KUJARIĆ	UDRUŽENJE GRAĐANA DUBROVNIK	<i>Kujarić</i>
5.	KATARINA FIOKVIĆ	DUBROVNIČKI TRG	<i>Fiokić</i>
6.	ANDREA FALCINI PAEK	DULIST	<i>Falcini Paek</i>
7.	NIKOLINA MATUŠIĆ	GRAD DUBROVNIK	<i>Matušić</i>
8.	IVANA VOLOŠ ŽILIC	GRAD DUBROVNIK	<i>Žilic</i>
9	IGOR LEGAZ	UDRUGA DIVLJA LIGA VAJERPOLO	<i>Legaz</i>
10	IVANA KREŠIĆ	GRAD DUB.	<i>Krešić</i>
11	ANA ZAJEC	—	<i>Zajec</i>

**PRILOG 6.**

- Popis sudionika u javnoj raspravi čija su očitovanja, prijedlozi i primjedbe na prijedlog prostornog plana stigli u roku
- Popis sudionika u javnoj raspravi čija su očitovanja, prijedlozi i primjedbe na prijedlog prostornog plana stigli izvan roka





**Popis sudionika u javnoj raspravi čija su očitovanja, prijedlozi i primjedbe na prijedlog prostornog plana stigli u roku**

<b>A</b>				
<b>MINISTARSTVA I UPRAVE</b>				
	<b>naziv</b>	<b>klasa, urbroj</b>	<b>datum</b>	<b>Usvojeno</b>
<b>1</b>	<b>MINISTARSTVO POLJOPRIVREDE</b>	350-02/19-01/323 525-11/1066-19-2	14.06.2019.	DA
<b>2</b>	<b>MINISTARSTVO DRŽAVNE IMOVINE</b>	940-01/18-03/1879 536-03-02-03/03-19-05	09.07.2019.	DA

<b>B</b>				
<b>DRŽAVNE TVRTKE I ZAVODI</b>				
<b>rbr</b>	<b>naziv</b>	<b>klasa, urbroj</b>	<b>datum</b>	<b>usvojeno</b>
<b>1</b>	<b>HAKOM</b>	350-05/18-01/121 376-05-3-19-6	21.06.2019.	DA

<b>C</b>				
<b>GRAD DUBROVNIK</b>				
<b>rbr</b>	<b>naziv</b>	<b>klasa, urbroj</b>	<b>datum</b>	<b>usvojeno</b>
<b>1</b>	<b>GRAD DUBROVNIK</b> Upravni odjel za izgradnju	350-02/18-01/01 2117/01-24-19-47	02.07.2019.	DA

<b>D</b>				
<b>INSTITUCIJE I TVRTKE</b>				
<b>rbr</b>	<b>naziv</b>	<b>klasa, urbroj</b>	<b>datum</b>	<b>usvojeno</b>
<b>1</b>	<b>STAN D.D.</b>		03.07.2019.	NE
<b>2</b>	<b>PLAVI PROJEKT</b>		08.07.2019.	NE
<b>3</b>	<b>CONSULTANTS</b>		08.07.2019.	NE
<b>4</b>	<b>INA</b>		05.07.2019.	NE

<b>E</b>				
<b>GRAĐANI</b>				
<b>rbr</b>	<b>naziv</b>	<b>klasa, urbroj</b>	<b>datum</b>	<b>usvojeno</b>
<b>1</b>	<b>DEJAN KURBELAŠVILI</b>		10.06.2019.	NE
<b>2</b>	<b>TEO HUSKOVIĆ</b>		09.07.2019.	NE
<b>3</b>	<b>FRANICA DEPOLO</b>		11.07.2019.	NE

**Popis sudionika u javnoj raspravi čija su očitovanja, prijedlozi i primjedbe na prijedlog prostornog plana stigli izvan roka**

<b>B</b>				
<b>DRŽAVNE TVRTKE I ZAVODI</b>				
<b>rbr</b>	<b>naziv</b>	<b>klasa, urbroj</b>	<b>datum</b>	<b>usvojeno</b>
<b>1</b>	<b>HRVATSKE VODE</b>	350-02/18-01/0000181 374-24-1-19-8	15.07.2019.	NE
<b>2</b>	<b>UPRAVA ZA ZAŠTITU KULTURNE BAŠTINE</b> Konzervatorski odjel u Dubrovniku	612-08/18-10/0187 532-04-02-17/9-19-5	12.07.2019.	NE

<b>C</b>				
<b>GRAD DUBROVNIK</b>				
<b>rbr</b>	<b>naziv</b>	<b>klasa, urbroj</b>	<b>datum</b>	<b>usvojeno</b>
<b>1</b>	<b>VODOVOD DUBROVNIK d.o.o.</b>		19.07.2019.	DA

**PRILOG 7.**

**Objazloženja o očitovanjima, prijedlozima i primjedbama sudionika u javnoj raspravi koji su prihvaćeni, nisu prihvaćeni ili su djelimično prihvaćeni.**

PRIMJEDBE NA PROSTORNI PLAN

- A – MINISTARSTVA I UPRAVE
- B – DRŽAVNE TVRTKE I ZAVODI
- C – GRAD DUBROVNIK
- D – INSTITUCIJE
- E – GRAĐANI

IZVAN ROKA





<b>A</b>				
<b>MINISTARSTVA I UPRAVE</b>				
	<b>naziv</b>	<b>klasa, urbroj</b>	<b>datum</b>	<b>Usvojeno</b>
<b>1</b>	<b>MINISTARSTVO POLJOPRIVREDE</b>	350-02/19-01/323 525-11/1066-19-2	14.06.2019.	DA
<b>2</b>	<b>MINISTARSTVO DRŽAVNE IMOVINE</b>	940-01/18-03/1879 536-03-02-03/03-19-05	09.07.2019.	DA

**A/1 MINISTARSTVO POLJOPRIVREDE**


**REPUBLIKA HRVATSKA**  
**MINISTARSTVO POLJOPRIVREDE**  
10000 Zagreb, Planinska 2a

KLASA: 350-02/19-01/323  
URBROJ: 525-11/1066-19-2  
Zagreb, 5. lipnja 2019.

**HRVATSKE ŠUME d.o.o.**  
**DIREKCIJA**  
Ulica Kneza Branimira I  
10 000 Zagreb

**PREDMET: Prijedlog IV. Izmjena i dopuna Prostornog plana uređenja Grada Dubrovnika, obavijest o javnoj raspravi - očitovanje, traži se**

Poštovani,

sukladno odredbama članka 40. stavka 6. Zakona o šumama (Narodne novine, br. 68/18 i 115/18), molimo u okviru vaše nadležnosti, očitovanje na Prijedlog VI. Izmjena i dopuna Prostornog plana uređenja Grada Dubrovnika za potrebe davanja mišljenja na prostorni plan sukladno stavku 5. istog članka.

S poštovanjem,

**DRŽAVNI TAJNIK**  
**dr. sc. Željko Kraljićak**

Na znanje:

- Grad Dubrovnik, Upravni odjel za urbanizam, prostorno planiranje i zaštitu okoliša, Pred Dvorom 1, 20 000 Dubrovnik

DOSTAVITI:

1. Naslovu,
2. U spis predmeta.

**DUBROVNIK**

1866252 REPUBLIKA HRVATSKA  
Grad Dubrovnik

Primljeno: 14.06.2019

Klasifikacijska oznaka	Org. jed.
350-02/18-01/01	2117/01-06;
Uredbeni broj	Prilozi Vrijednost
525-19-45	0 -

1114

S. Kraljićak  
19.06.19

**A/1 MINISTARSTVO POLJOPRIVREDE**

**MINISTARSTVO POLJOPRIVREDE  
10000 ZAGREB  
PLANINSKA 2a**

**1.**

Ministarstvo šalje na uvid zahtjev za izdavanjem mišljenja kojeg su poslali Hrvatskim šumama.

**Odgovor:**

Usvaja se.

## A/2 MINISTARSTVO DRŽAVNE IMOVINE



REPUBLIKA HRVATSKA  
Ministarstvo državne imovine

KLASA: 940-01/18-03/1879  
URBROJ: 536-03-02-03/03-19-05

Zagreb, 04. srpanj 2019.

1870204		REPUBLIKA HRVATSKA	
Grad Dubrovnik			
Prijemljeni:		09.07.2019	
Klasifikacijska oznaka		Org. jed.	
350-02/18-01/01		001-18-00-00-00-00	
Uredbeni broj		Priloz	
536-19-52		0	

1246 J. Krstić  
10.07.19

REPUBLIKA HRVATSKA  
DUBROVAČKO-NERETVANSKA ŽUPANIJA  
GRAD DUBROVNIK

Pred Dvorom 1  
20000 Dubrovnik

PREDMET: IV. Izmjene i dopune Prostornog plana uređenja Grada Dubrovnika  
- mišljenje na prijedlog Plana za javnu raspravu - daje se  
VEZA: Vaš dopis KLASA: 350-02/18-01/01, URBROJ: 2117/01-06/18-19-42 od  
29. svibnja 2019.

Poštovani,

Ministarstvo državne imovine temeljem članka 9. stavka 1 Zakona o upravljanju državnom imovinom („Narodne Novine“, br.52/18) te članku 101. Zakona o prostornom uređenju („Narodne novine“, br.153/13, 65/17,114/18 i 39/19) u predmetu zahtjeva Grada Dubrovnika – daje pozitivno mišljenje Gradu Dubrovniku u Dubrovačko - neretvanskoj županiji na Nacrt konačnog prijedloga za javnu raspravu IV. Izmjena i dopuna Prostornog plana uređenja Grada Dubrovnika.

Naime, temeljem uvida u dostavljenu dokumentaciju (grafičkog i tekstualnog dijela Plana) proizlazi da tržišna vrijednost nekretnina u vlasništvu Republike Hrvatske nije umanjena.

S poštovanjem,

MINISTAR



Ulica Ivana Dežmana 10, 10000 Zagreb, Tel: +385 1 6346 286, OIB 95555881478



**A/2 MINISTARSTVO DRŽAVNE IMOVINE**

**MINISTARSTVO DRŽAVNE IMOVINE  
10000 ZAGREB  
DEŽMANOVA ULICA 10**

**1.**

Ministarstvo daje pozitivno mišljenje Gradu Dubrovniku na Nacrt konačnog prijedloga za javnu raspravu IV. Izmjena i dopuna Prostornog plana uređenja Grada Dubrovnika budući da vrijednost nekretnina u vlasništvu RH nije umanjena izmjenama Plana.

**Odgovor:**

Usvaja se.



<b>B</b>				
<b>DRŽAVNE TVRTKE I ZAVODI</b>				
<b>rbr</b>	<b>naziv</b>	<b>klasa, urbroj</b>	<b>datum</b>	<b>usvojeno</b>
<b>1</b>	<b>HAKOM</b>	350-05/18-01/121 376-05-3-19-6	21.06.2019.	DA

B/1 HAKOM



1857214	REPUBLIKA HRVATSKA
Grad Dubrovnik	
Primljeno:	21.06.2019
Klasifikacijske oznake	Org. jed. 06
350-02/18-01/01	
Broj zaštićenosti	Prihodi 0 Ujedinjenosti -
378-19-46	

KLASA: 350-05/18-01/121  
URBROJ: 376-05-3-19-6  
Zagreb, 13. lipnja 2019.

1154

Republika Hrvatska  
Dubrovačko-neretvanska županija  
Grad Dubrovnik  
Upravni odjel za urbanizam, prostorno planiranje i  
zaštitu okoliša  
Pred Dvorom 1  
20000 Dubrovnik

J. Križić  
24.06.19

**Predmet:** Grad Dubrovnik  
IV. IZMJENE I DOPUNE PPU GRADA DUBROVNIKA  
- mišljenje u tijeku javne rasprave

Veza: Vaš dopis KLASA: 350-02/18-01/01, URBROJ: 2117/01-06/18-19-42 od 29. svibnja 2019.

Poštovani,

Hrvatska regulatorna agencija za mrežne djelatnosti (dalje: HAKOM) zaprimila je vaš dopis kojim tražite da na osnovu članka 101. Zakona o prostornom uređenju (NN br. 153/13) i članka 25. stavka 2. i 3. Zakona o elektroničkim komunikacijama (NN br. 73/08, 90/11, 133/12, 80/13, 71/14 i 72/17) izda mišljenje na prijedlog IV. IZMJENE I DOPUNE PPU GRADA DUBROVNIKA za javnu raspravu.

Uvidom u dostavljeni prijedlog IV. IZMJENE I DOPUNE PPU GRADA DUBROVNIKA za javnu raspravu **potvrđujemo** da na prijedlog nemamo primjedbi.

S poštovanjem,

HRVATSKA REGULATORNA AGENCIJA ZA MREŽNE DJELATNOSTI  
Roberta Frangeša Mihanovića 4 ZAGREB  
RAVNATELJ  
D. od. Turošević  
mr.sc. Miran Gosta

Dostaviti:

- Naslouu preporučeno



**B/1 HAKOM**

**HRVATSKA REGIONALNA AGENCIJA ZA MREŽNE DJELATNOSTI**  
**10000 ZAGREB**  
**Roberta Frangeša Mihanovića 4**

**1.**

Hrvatska regionalna agencija za mrežne djelatnosti uvidom u dostavljeni prijedlog IV. Izmjena i dopuna PPU Grada Dubrovnika potvrđuje da na prijedlog nemaju primjedbi.

**Odgovor:**

Usvaja se.



<b>C</b>				
<b>GRAD DUBROVNIK</b>				
<b>rbr</b>	<b>naziv</b>	<b>klasa, urbroj</b>	<b>datum</b>	<b>usvojeno</b>
<b>1</b>	<b>GRAD DUBROVNIK</b> <b>Upravni odjel za izgradnju</b>	350-02/18-01/01 2117/01-24-19-47	02.07.2019.	DA

**C/1 GRAD DUBROVNIK Upravni odjel za izgradnju i upravljanje projektima**

*J. Knežić  
2.7.19.*



REPUBLIKA HRVATSKA  
DUBROVAČKO - NERETVANSKA ŽUPANIJA  
GRAD DUBROVNIK

Upravni odjel za izgradnju i upravljanje projektima

KLASA: 350-02/18-01/01

URBROJ: 2117/01-24-19-47

Dubrovnik, 01. srpnja 2019.

*1191*

Upravni odjel za urbanizam, prostorno  
planiranje i zaštitu okoliša  
-ovdje-

**PREDMET:** Izmjene i dopune Prostornog plana uređenja Grada Dubrovnika – primjedba, dostavlja se

Nakon Javne rasprave uvidjeli smo da u odredbama Prostornog plana uređenja Grada Dubrovnika u članku 141. za lokaciju reciklažnog dvorišta u zoni Kačigrude stoji: „Kolni pristup se planira s javnoprometne površine južno od parcele reciklažnog dvorišta, čija širina treba zadovoljavati minimalne uvjete za pristup vozilima“. Tražimo da se još doda tekst da se u slučaju potrebe rekonstrukcije javnoprometne površine držimo parametara iz članka 64. koji propisuje minimalnu širinu od 5,5 m.

Pročelnik

*Srdan Todorovski mag.ing.aedif.*



DOSTAVITI:

1. Naslovu
2. Evidencija odjela, ovdje
3. Pismohrana



**C/1 GRAD DUBROVNIK Upravni odjel za izgradnju i upravljanje projektima**

**GRAD DUBROVNIK**

**Upravni odjel za izgradnju i upravljanje projektima**

**20000 DUBROVNIK**

**Pred Dvorom 1**

**1.**

Upravni odjel za izgradnju i upravljanje projektima traži da se u prijedlog Izmjena i dopuna PPU Grada Dubrovnika doda tekst da se u slučaju potrebe rekonstrukcije javnoprometne površine drži parametara iz članka 64. koji propisuje minimalnu širinu od 5,5m u članku 141. za lokaciju reciklažnog dvorišta u zoni Kaćigrude.

**Odgovor:**

Usvaja se.



<b>D</b>				
<b>INSTITUCIJE I TVRTKE</b>				
<b>rbr</b>	<b>naziv</b>	<b>klasa, urbroj</b>	<b>datum</b>	<b>usvojeno</b>
<b>1</b>	<b>STAN D.D.</b>		03.07.2019.	NE
<b>2</b>	<b>PLAVI PROJEKT</b>		08.07.2019.	NE
<b>3</b>	<b>CONSULTANTS</b>		08.07.2019.	NE
<b>4</b>	<b>INA</b>		05.07.2019.	NE

## D/1 STAN d.d.

STAN d.d.  
Između tri crkve 5.  
DUBROVNIK  
Kontakt tel. 091 5163911

1868991 REPUBLIKA HRVATSKA	
Grad Dubrovnik	
Primljeno:	03.07.2019
Klasifikacijska oznaka	Org. jed.
350-02/18-01/01	224784092/18-01
Uredbeni broj	Prilozi Vrijednos.
378-19-49	1 -

UPANIJA C-2	
jednica	
OK	
3	Nr. jeda
	✓

GRAD DUBROVNIK  
Upravni odjel za urbanizam  
prostorno planiranje i zaštitu okoliša  
Pred Dvorom 1.  
DUBROVNIK

J. Ković  
4.7.19.

## IV. IZMJENE I DOPUNE PROSTORNOG PLANA UREĐENJA GRADA DUBROVNIKA

## P R I J E D L O G

Za povrat prvobitne namijenjene nekretnini čes. zem. broj: 1085/2 k.o. Dubrovnik.

Navedena nekretnina u vlasništvu d.d. Stan je, GUP-om iz 2005. prenamijenjena (zakonito) za proširenje groblja na Boninovu. Budući da kroz proteklih 14 g. Grad nije iskazao interes da se приведе svrsi, niti prihvaćen naš prijedlog da se nekretnini vrati prvobitna namjena. Tim i tako blokirano Društvo, nepotrebno (i nezakonito) drži - u položaju kao da je izvlašteno – trpi godinama svekoliku ogromnu štetu.

Za IV. izmjene i dopune prostornog plana i uređenja na području Grada Dubrovnika

- preslika katastarskog plana za
- čes. zem. 1085/2 novi izmjer k.čes.2573
- površina čes.zem. 1726 m2
- zgrade prizemne pov. cca 800 m2
- adresa između tri crkve 5.

Iako se navodi da su ove izmjene i dopune selektivne - stanje predmetno nekretnine u nezakonitom položaju zahtjeva neodložno rješenje.

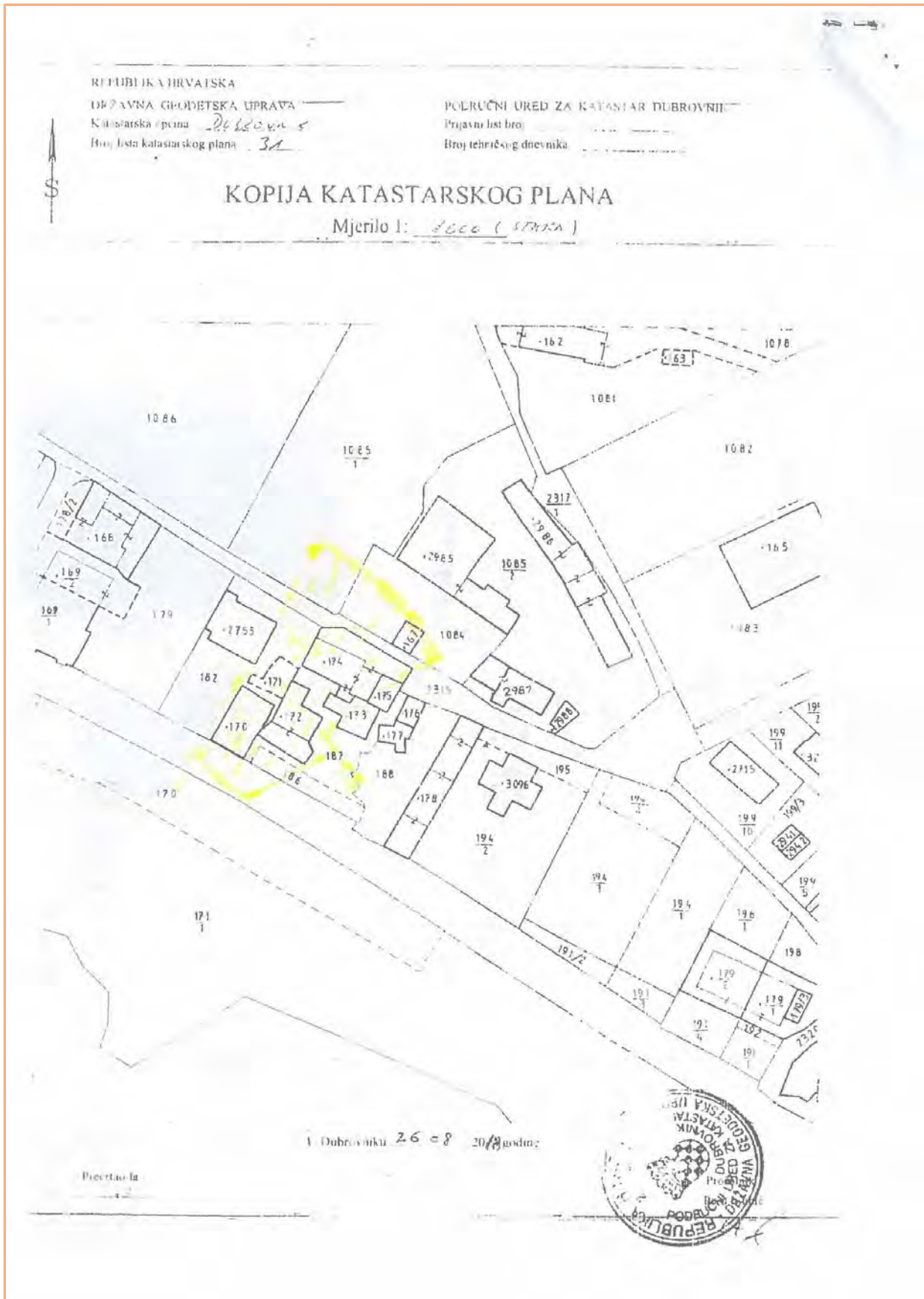
Prilaže se : preslika kat. plana.

Dubrovnik, 1. srpnja 2019.

Potpis podnositelja  





**D/1 STAN d.d.**

**STAN d.d.**  
**20000 DUBROVNIK**  
**Između tri crkve 5**

**1.**

Predlagatelj traži povrtat prvobitne namijene nekretnini čes.zem. broj 1085/2 K.O. Dubrovnik koja je u vlasništvu predlagatelja, a GUP-om iz 2005. je prenamijenjena za proširenje groblja na Boninovu otkada nije privedena svrsi.

**Odgovor:**

Ne usvaja se.

Nije predmet ovih Izmjena i dopuna Plana.



**D/2 PLAVI PROJEKT**

PLAVI PROJEKT d.o.o.

Ledine 6

10 000 Zagreb

1869818		REPUBLIKA HRVATSKA	
Grad Dubrovnik			
Primljeno:	08.07.2019		
Klasifikacijske oznake	Org. jed.		
350-02/18-01/01	06		
Uredbeni broj	Prilozi	Vi-jednast:	
378-19-50	0	-	

n/r: Jelena Lončarić - pročelnica  
 GRAD DUBROVNIK  
 Upravni odjel za urbanizam, prostorno planiranje i zaštitu okoliša  
 Pred Dvorom 1  
 20 000 Dubrovnik

Dana: 5/7/2019

**PREDMET**

Prijedlog izmjena na prijedlog IV izmjena i dopuna Prostornog plana uređenja Grada Dubrovnika („Službeni glasnik Grada Dubrovnika“, broj 5/18. – odluka o izradi i 14/18.-id odluke)

Poštovani,

Sukladno obavijesti o javnoj raspravi u nastavku Vam dostavljamo prijedloge IV izmjena i dopuna Prostornog plana uređenja Grada Dubrovnika, a koje se odnose na izmjene na području ulaza u park šumu Petka, te predprostora ljetnikovcu Rašica.




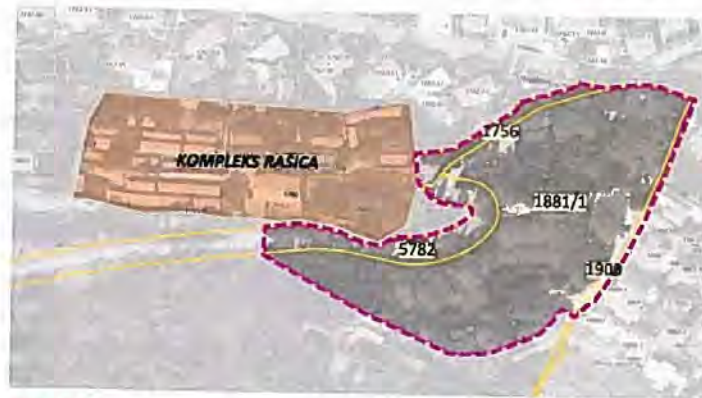
Slika 01. – Izvadak iz kartografskog prikaza 4.2. – Građevinska područja naselja – Dubrovnik – prikaz lokacije

Predmetni obuhvat površine od oko 14300 m<sup>2</sup> se nalazi:



- na dijelu k. č. 1881/1,
- na dijelu k. č. 5782,
- na dijelu k. č. 1909 i
- na k. č. 1756 sve k.o. Dubrovnik.

Obuhvat se nalazi na prostoru ulaza u park šumu Petka i prilaza ljetnikovcu Rašica te je sa zapadne, sjeverne i istočne strane omeđen objektima za stanovanje i spada u najneuređenije prostore na užem području Grada.



Slika 2. – obuhvat na digitalnom-ortho photo snimku

Zapadno od obuhvata su M12 (Mješovita namjena – pretežito stanovanje) i T2 zona (Ugostiteljsko turistička namjena), dok se sjeverno i istočno od obuhvata nalazi M12 zona (Mješovita namjena – pretežito stanovanje). Unutar obuhvata uz zapadnu, i istočnu granice te poprečno kroz obuhvat prolaze sabirne ulice.

Širi prostor ispred ulaza u ljetnikovac Rašica (zaštićeni spomenik kulture), ujedno i ulaz u park šumu Petka, kojemu pripada i predmetni obuhvat spada u jedne od najneuređenijih prostora na užem području Grada.

Na sjeveru obuhvata izgrađeni su razni objekti koji su s vremenom dograđivani, a u funkciji ugostiteljskog objekta i bočališta koji po svojim graditeljskim i estetskim karakteristikama bitno doprinose degradaciji ukupnog prostora. Sa zapadne strane uz kompleks Rašicu se nalaze stambeni objekti kao i sa sjeverne i istočne strane obuhvata.



Slika 3. – prikaz postojećeg izgrađenog dijela koji pridonose degradaciji prostora

Predlažemo da se na predmetnom obuhvatu izvrši djelomična prenamjena zona iz Zaštitne zelene, pejzažne i kultivirane površine u djelomično M1 zonu, kao prirodan slijed postojećeg, a djelomično u društvenu namjenu, kako bi se omogućila izgradnja vrtića na predmetnom obuhvatu.



Slika 04. – Prijedlog prenamjene



Dozvoljenom prenamjenom bi se omogućila izrada urbanističkog rješenja koja ima slijedeće ciljeve u svrhu uređenja navedenog obuhvata, odnosno ulaza u park šumu Petka te predprostora ljetnikovcu Rašica:

- 1 - komunalno urediti prostor rekonstrukcijom prometnica i izgradnjom parkinga u funkciji stanovnika postojećih okolnih naselja te posjetilaca park šume Petka,
- 2 - izgradnjom stambeno-poslovnih objekata na prostoru postojeće degradirane izgradnje nastavio bi se niz razine izgradnje okolnih postojećih naselja.
3. 4 - izgradnjom prometne površine poprečno kroz obuhvat te promjenom namjene središnjeg dijela obuhvata iz Z\* (vrjednno šumsko područje) u D4 (javna i društvena namjena – predškolska) povećati razinu socijalne infrastrukture (izgradnja dječjeg vrtića i jaslica za potrebe stanovnika okolnih naselja),
- 5 - zadržavanjem Z\* namjene (vrjednno šumsko područje) na jugu obuhvata te uređenjem polivalentnog igrališta i boćališta koji se maksimalno uklapaju u postojeće zelenilo doprinosi se afirmaciji park šume kao i što se omogućavanje rekreativno uživanja u kontaktu s prirodom.

Nakon izmjene prostornog plana uređenja grada Dubrovnika, krenulo bi se u izmjene GUP-a Grada Dubrovnika, što bi omogućilo da se predloženim rješenjem rekonstruiru prometna mreža pristupnog dijela parka Petka u skladu sa današnjim standardima, kao i spoj na glavnu cestu. Uz prometnice bi, za potrebe okolnog stanovništva nastalo cca 45 parkirnih mjesta za osobne automobile, dok bi južno od kompleksa Rašica, za potrebe posjetioaca parka šuma Petka nastalo cca 30 parking mjesta. Sve potrebe parkinga za novoplanirano stambeno naselje bi se rješavale podzemnim garažama ispod objekta.

Predloženo rješenje za predmetni obuhvat uređuje prostor i rješava postojeće probleme i konflikte – substandardno prometno rješenje, neprikladnu izgradnju, uklapanje u već razvedenu srednje izgrađenu mrežu stambenih objekata na predmetnom području, te povećava prostore na kojima se može razviti nužno potrebna društvena namjena (dječji vrtić i jaslice) za taj prostor Grada Dubrovnika, a sve na predjelu kontaktne zone sa park šumom Petka.

Direktor:

Damir Ivić

PLAVI PROJEKT d.o.o.  
U BLAGREB  
10/2019

**D/2 PLAVI PROJEKT**

**STAN d.d.**  
**10000 Zagreb**  
**Ledine 6**

**1.**

Predlagatelj traži da se obuhvat površine 14 300m<sup>2</sup> na dijelu k.č. 1881/1, k.č. 5782, k.č. 1909 i k.č. 1756 K.O. Dubrovnik na mjestu ulaza u Park šumu Velika i Mala Petka prenamijeni iz Zaštitne zelene, pjezašne i kultivirane površine u M1 zonu te D4 zonu. Nakon izmjene prostornog plana uređenja Grada Dubrovnika krenulo bi se u zahtijev izmjene GUP-a Grada Dubrovnika.

**Odgovor:**

Ne usvaja se.

Nije predmet ovih Izmjena i dopuna Plana.



## D/3 CONSULTANTS



n/r: Jelena Lončarić - pročelnica

GRAD DUBROVNIK  
Upravni odjel za urbaniz  
Pred Dvorom 1  
20 000 Dubrovnik



1869820	REPUBLIKA HRVATSKA
Grad Dubrovnik	
Prilijeno:	08.07.2019
Klasifikacijska oznaka	Org. jed.
350-02/18-01/01	06
Uredbeni broj	Prilozi Vrjednos:
378-19-51	0 -

Dana: 5/7/2019

*1235*

*J. Lončarić*  
*9.7.19.*

**PREDMET**  
Prijedlog izmjena na prijedlog IV izmjena i dopuna Prostornog plana uređenja Grada Dubrovnika („Službeni glasnik Grada Dubrovnika“, broj 5/18. – odluka o izradi i 14/18.-id odluke)

Poštovani,

Sukladno obavijesti o javnoj raspravi u nastavku Vam dostavljamo prijedloge IV izmjena i dopuna Prostornog plana uređenja Grada Dubrovnika, a koje se odnose na izmjene na području Koločepa.

Prijedlog izmjena odnosi se na izmjene na:

01. Evidentiranje postojećeg stanja – postojeće privezište na otoku Koločep – Gornje čelo ispred postojećeg ugostiteljskog objekta – Aparthotel kalamota,
02. Prenamjena površine u gornjem čelu iz zone M1 – mješovita namjena u kojoj prevladava stambena izgradnja u zonu T1 – ugostiteljsko-turistička namjena / hoteli na čestici koju zauzima Aparthotel Kalamota, kao i okolnom susjednom području u Gornjem Čelu na Koločepu,
03. Dodavanje mogućnosti smještaja uređenog kupališta na dijelu ispred zone koju je potrebno prenamijeniti u T1 u Gornjem Čelu na Koločepu,
04. Proširenje granice građevinskog područja naselja, kao prirodan nastavak postojeće izgrađene zone u Gornjem Čelu na Kalamoti i
05. Promjena urbanističkih parametara koji se odnose na mogućnost izgradnje unutar zone M1 u Gornjem Čelu na Koločepu.

CONSULTANTS d.o.o. za inženjering, projektiranje, prostorno planiranje i stručni nadzor u građiteljstvu | Sjedište: Šipčine 2, 20 000 Dubrovnik  
Tel: +385 (0)20 641 400 | Fax: +385 (0)20 641 453 | E-mail: info@consultants.hr | www.consultants.hr | OIB: 69691931390 | IBAN: HR 2024020061100506766  
MBS: 090002030 | Trgovački sud u Splitu, Služba u Dubrovniku | Direktor: Marko Bašić | Tumljani kapital: 46.050.500,00 kn

1/5



#### AD 01. Evidentiranje postojećeg stanja – postojeće privezište na otoku Koločep

Na kartografskom prikazu 4.5. – Građevinska područja naselja – Koločep prikaz ne odgovara postojećem stanju na terenu. Potrebno je evidentirati postojeće stanje na način da se u Gornjem Čelu prikaže postojeće privezište.



Slika 01. – Izvadak iz kartografskog prikaza 4.5. – Građevinska područja naselja - Koločep

Slijedom navedenog potrebno je izmijeniti i tekstualni dio plana kojim se utvrđuju lokacije priveza, odnosno potrebno je izmijeniti Članak 101., stavak (2) u dijelu u kojem se navodi sljedeće:

Planom su utvrđuju lokacije priveza:

**POTREBNO DODATI APARTHOTEL KALAMOTA – GORNJE ČELO – postojeći privez**

Privez	Grad	Naselje	Lokalitet	Postojeći / planirani
Dubrovnik	Dubrovnik		Hotel Belveder	postojeći
			Uvala Gustijernica (Vila Elita)	postojeći
			Uvala Sumartin (Piplić)	postojeći
			Hotel President	postojeći
			Hotel Minčeta	planirani
	Koločep	Hoteli Koločep – Donje čelo	postojeći	
	Lopud	Hotel Lafodia	postojeći	
Šipán	Hotel Božica	planirani		

Sukladno mogućnostima na terenu i maritimnim uvjetima određene su lokacije priveza za zone ugostiteljsko-turističke namjene (T) gdje broj vezova jednog ili više priveza plovila iznosi najviše 20 % ukupnog broja smještajnih jedinica zone za koju se planira. Po istom kriteriju je moguće odrediti priveze i na drugim lokacijama koje zadovoljavaju gornji uvjet.

Slika 02. – Izvadak iz tekstualnog dijela plana



**AD 02. Prenamjena površine u gornjem čelu iz zone M1**

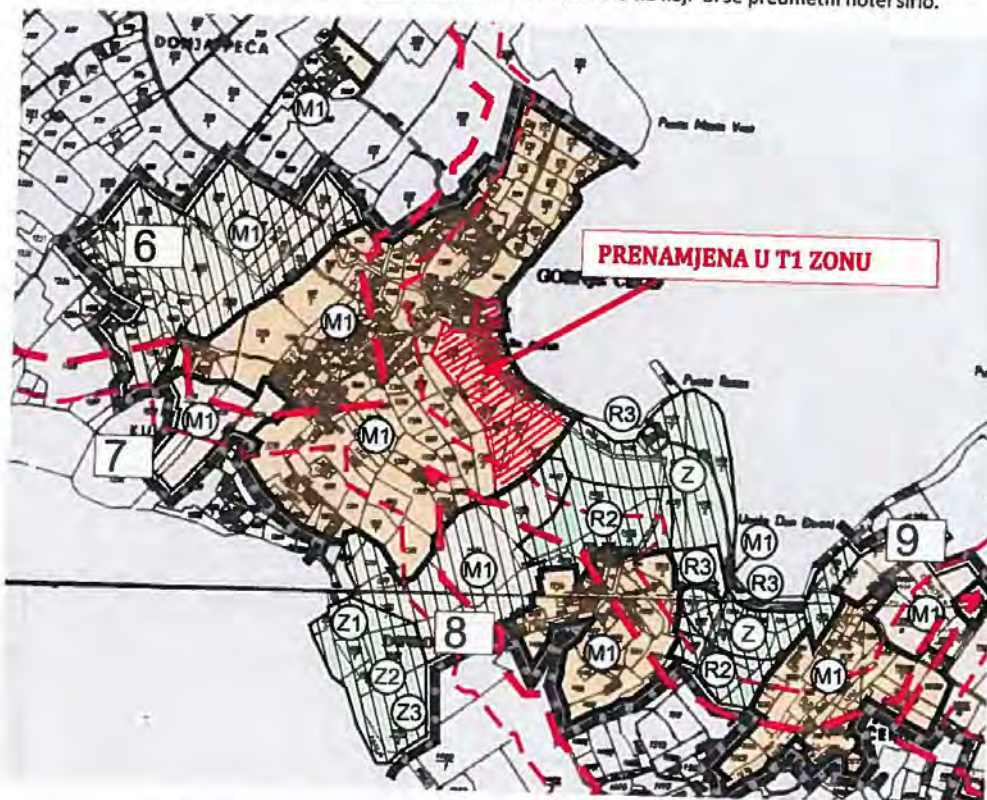
Na prostoru Gornjeg Čela na koločepu se nalazi Aparthotel Kalamota za kojeg je ishođena Uporabna dozvola za zahtjevnu poslovnu zgradu turističko-ugostiteljske namjene:

KLASA: UP/I-361-05/18-01/000027

URBROJ: 2117/01-15/14-8-0004

Dubrovnik, 26.04.2018.

Slijedom navedenog, Na kartografskom prikazu 4.5. – Građevinska područja naselja – Koločep potrebno je prenamijeniti predmetnu površinu u T1 zonu, jednako kao okolni dio na koji bi se predmetni hotel širio.



Slika 03. – Izvadak iz kartografskog prikaza 4.5. – Građevinska područja naselja - Koločep

Također, urbanistički parametri smještaja građevina ugostiteljsko-turističke namjene propisani člankom 69. su izrazito oštri. Dozvoliti širenje smještajnih kapaciteta **radl...**, što se postiže povećanjem dozvoljenih parametara.

Slijedom navedenog molimo da se korigiraju točke 01. i 02. članka 69., te se navede sljedeće:

1. **maksimalni koeficijent izgrađenosti (kig) zone iznosi 0,4**
2. **maksimalni koeficijent iskorištenosti (kis) zone iznosi 1,5**

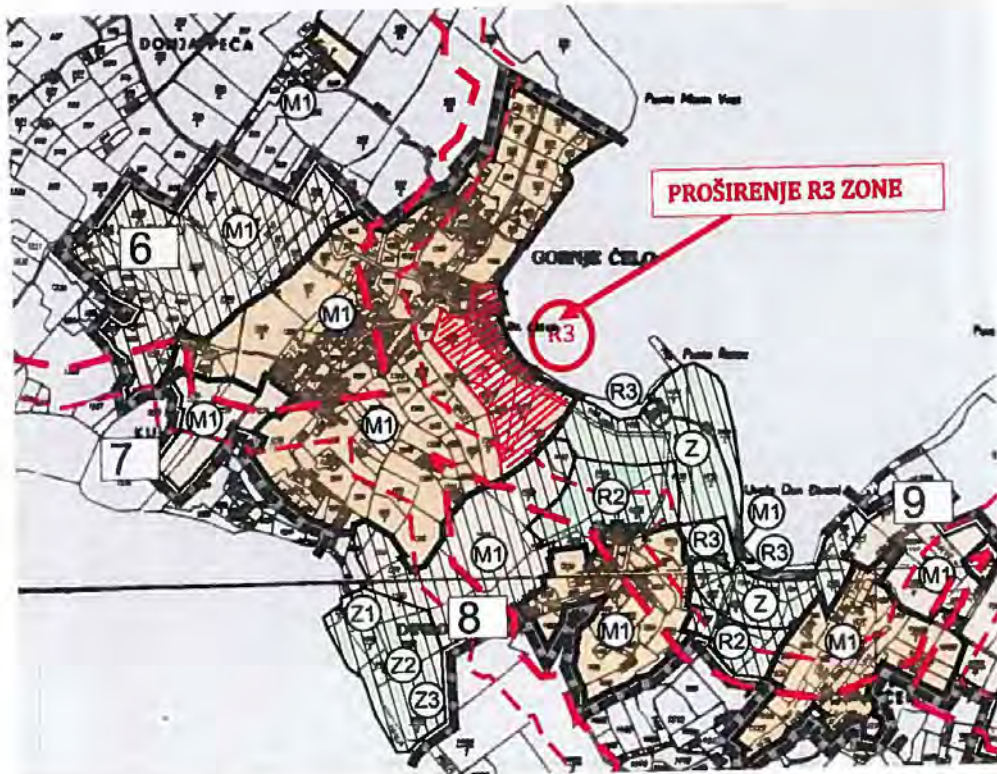




### AD 03. Dodavanje mogućnosti uređenja plaže (Pu)

Sukladno članku 68. važećeg prostornog plana izgrađene i djelomično izgrađene zone ugostiteljsko-turističke namjene unutar građevinskog područja naselja mogu se rekonstruirati radi povećanja kvalitete ponude, što podrazumijeva i prateće sadržaje – uređenje otvorenih prostora, plaža, kupališta i sl.). Nakon što se izvrši prenamjena obuhvata Aparthotela kalamota u T1 zonu, što je u skladu sa trenutnom namjenom i korištenjem predmetnog područja, potrebno je omogućiti i smještaj pratećih sadržaja ugostiteljsko-turističke namjene poput plaže i kupališta.

Slijedom navedenog, Na kartografskom prikazu 4.5. – Građevinska područja naselja – Koločep potrebno je omogućiti da se uz površinu koja je prenamjena u T1 zonu, uređuje kupalište, odnosno da se predmetna površina označi simbolom R3 – kupališne zone ili odgovarajuću oznaku koja omogućuje izgradnju proširenja plaže, koji se odnosi na uređena kupališta koja obuhvaćaju otvorene površine namijenjene sunčanju i kupanju, a mogu se opremiti tuševima, platoima, sunčalištima, prilazima moru za osobe sa smanjenom pokretljivošću, dječjim igralištima, a koja predstavlja prirodno proširenje već postojeće R3 zone.



Slika 04. – Izvadak iz kartografskog prikaza 4.5. – Građevinska područja naselja - Koločep

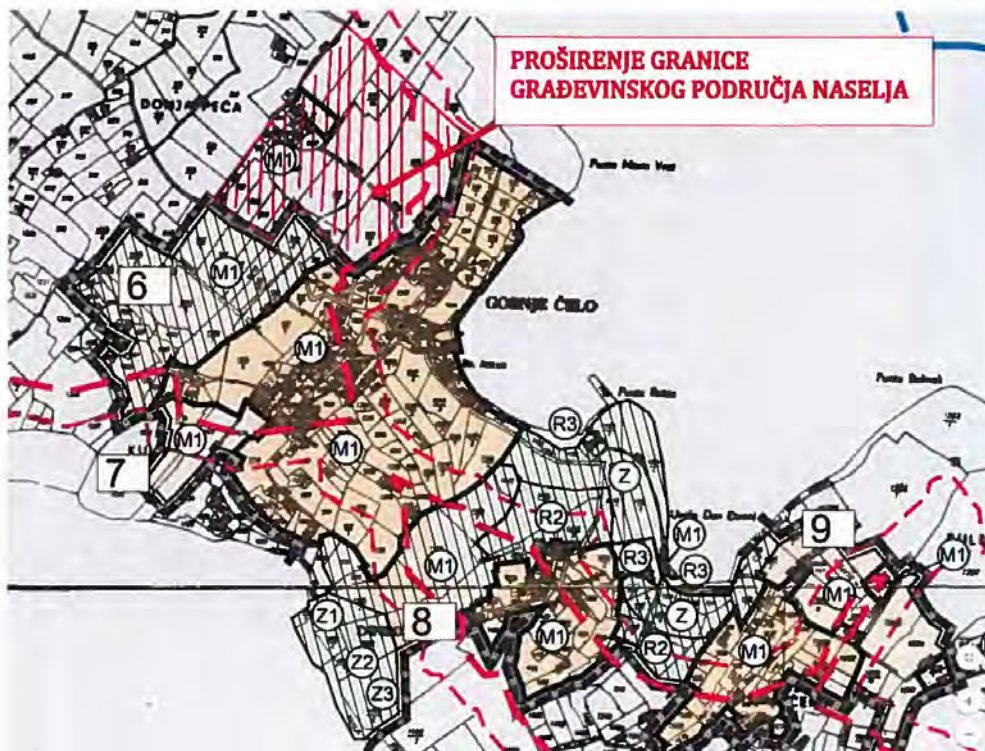




#### AD 04. Proširenje granice građevinskog područja naselja Gornjem Čelu

Obzirom na rast ugostiteljsko-turističke zone koja se planira uz postojeći Aparthotel Kalamota, koji će dovesti do povećanja broja smještajnih jedinica, isto će dovesti i potrebe za većim brojem osoblja na predmetnim objektima. Kako bi se omogućio njihov smještaj u području Gornjeg čela na Koločepu. Obzirom da je postojeća granica građevinskog područja naselja – Koločep dosta mala, a i već gusto izgrađena, istu je potrebno proširiti kako bi se omogućila izrada dodatnih stambenih jedinica.

Slijedom navedenog, Na kartografskom prikazu 4.5. – Građevinska područja naselja – Koločep potrebno je naznačiti proširenje obuhvata granice građevinskog područja naselja sa oznakom mješovite namjene, a koja se nameće kao prirodne proširenje već postojeće granice.



Slika 05. – Izvadak iz kartografskog prikaza 4.5. – Građevinska područja naselja - Koločep



#### AD 05. Promjena urbanističkih parametara M1 zone

Člankom 60. propisani su uvjeti gradnje gospodarskih djelatnosti u građevinskim područjima naselja – mješovita namjena, te je propisano da se Unutar građevinskih područja naselja (mješovita namjena) omogućuje se uređenje prostora i gradnja građevina pretežito poslovne namjene (uslužne, manje trgovačke, komunalno-servisne) i ugostiteljsko-turističke namjene. Člankom 62. propisani su uvjeti gradnje hotela unutar građevinskog područja naselja (mješovita namjena):

- „*moгу se graditi hoteli kapaciteta do 80 ležajeva prema sljedećim uvjetima:*
  1. *visina građevine iznosi najviše 12,0 m*
  2. *udaljenost građevine od ruba građevne čestice iznosi najmanje H/2*
  3. *najmanja površina građevinske čestice iznosi 1.000 m<sup>2</sup>*

*Najveći koeficijent izgrađenosti (kig) za građevine iz stavka 1. ovog članka je 0,3, a najveći koeficijent iskorištenosti (kis) je 1,2.*

*Maksimalna veličina čestice se ne propisuje, ali se maksimalne vrijednosti koeficijenata izgrađenosti i iskorištenosti izračunavaju na veličinu parcele od 1.500 m<sup>2</sup>.*“

Navedeni uvjeti su stroži od uvjeta propisanih za T1 zonu, gdje je člankom 69. propisano kako je minimalna udaljenost građevine od susjedne građevinske čestice 4,0 m.

Slijedom navedenog molimo da se korigira točka 02. članka 62., te se da se navede sljedeće:

2. *udaljenost građevine od ruba građevne čestice iznosi najmanje 4,0 m*

S poštovanjem;

 CONSULTANTS  
Dijektor:

Marko Balića dipl. ing.

**D/3 CONSULTANTS****CONSULTANTS  
20000 DUBROVNIK  
Između tri crkve 5****1.**

Predlagatelj traži na području Koločepa evidentiranje postojećeg stanja privezišta na otoku u Gornjem Čelu ispred ugostiteljskog objekta Aparthotela Kalamota. Također, traži izmjenu u tekstualnom dijelu plana u članku 101., stavak (2).

**Odgovor:**

Ne usvaja se.

Nije predmet ovih Izmjena i dopuna Plana.

**2.**

Predlagatelj traži na području Koločepa prenamjenu površine iz zone M1 mješovita namijena u zonu T1 ugostiteljsko-turistička namijena na čestici koju zauzima Aparthotel Kalamota kao i u okolnom susjednom području u Gornjem Čelu jer postoji namjera širenja hotela.

**Odgovor:**

Ne usvaja se.

Nije predmet ovih Izmjena i dopuna Plana.

**3.**

Predlagatelj traži na području Koločepa mogućnost smještaja uređenog kupališta na dijelu ispred zone koju predlažu za prenamjenu u T1 zonu u Gornjem Čelu i da se predmetna površina označi simbolom R3 – kupališne zone.

**Odgovor:**

Ne usvaja se.

Nije predmet ovih Izmjena i dopuna Plana.

**4.**

Predlagatelj traži na području Koločepa proširenje granice građevinskog područja M1 naselja uz postojeću izgrađenu zonu u Gornjem Čelu radi izgradnje stambenih jedinica.

**Odgovor:**

Ne usvaja se.

Nije predmet ovih Izmjena i dopuna Plana.

**5.**

Predlagatelj traži na području Koločepa promjenu urbanističkih parametara koji se odnose na mogućnost izgradnje unutar zone M1 u Gornjem Čelu te da se umjesto zahtijeva udaljenosti građevine od ruba građevne čestice iznosi najmanje H/2 odredi da iznosi najmanje 4m.

**Odgovor:**

Ne usvaja se.

Nije predmet ovih Izmjena i dopuna Plana.



D/4 INA



USLUGE KUPCIMA I MALOPRODAJA  
Maloprodaja

Av.V.Holjevca 10  
ZAGREB

Tel: 01/6451-458  
Fax: 01/6452-460

Naš znak - Re: 50737729/04-07-19/001/7338  
Datum - Date: 04.07.2019.



1869500	REPUBLIKA HRVATSKA	
Grad Dubrovnik		
Primljeno:	05.07.2019	
Klasifikacijska oznaka	Org. jed.	
350-02/18-01/02	2217/04-06-01/01-02	
Uradženi broj	Prilozi	Vr. jedrnost.
371-19-72	1	-

Grad Dubrovnik  
Upravni odjel za urbanizam,  
prostorno planiranje i zaštitu  
okoliša  
Pred Dvorom 1, 20 000 Dubrovnik

**Predmet:** Primjedbe na Prijedloga IV. Izmjena i dopuna Prostornog plana uređenja Grada Dubrovnika i Prijedloga IV. Izmjena i dopuna Generalnog urbanističkog plana grada Dubrovnika

Poštovani,

Grad Dubrovnik je kao Nositelj izrade Prijedloga IV. Izmjena i dopuna **Prostornog plana uređenja Grada Dubrovnika** i Prijedloga IV. Izmjena i dopuna **Generalnog urbanističkog plana grada Dubrovnika**, a na temelju **Zaključka Gradonačelnika Grada Dubrovnika** od 27. svibnja 2019. godine, KLASA: 350-02/18-01/01, URBROJ: 2117/01-01-19-40, objavio Javnu raspravu (javni uvid i javno izlaganje) o izmjenama i dopunama navedene prostorno planske dokumentacije.

Uvidom u Prijedlog IV. Izmjena i dopuna **Prostornog plana uređenja Grada Dubrovnika** članak 95. stavak 3 te uvidom u Prijedlog IV. Izmjena i dopuna **Generalnog urbanističkog plana grada Dubrovnika** članak 76. stavak 9 utvrđeno je da je izmijenjena vrsta prometa planirane benzinske postaje na lokaciji postojećeg pretakališta Sustjepan I – Shell.

Naime u postojećem **Prostornom planu uređenja Grada Dubrovnika** („Službeni glasnik Grada Dubrovnika“, broj 7/05, 06/07, 10/07-isp., 03/14, 9/14 – pročišćeni tekst, 19/15, 18/16 – pročišćeni tekst, 25/18) i u postojećem **Generalnom urbanističkom planu Grada Dubrovnika** („Službeni glasnik Grada Dubrovnika“, broj 10/05, 10/07, 8/12, 03/14, 9/14.- pročišćeni tekst, 4/16. – odluka o obustavi, 25/18.) stoji da je planirana benzinska postaja na lokaciji postojećeg pretakališta Sustjepan I predviđena za morski i cestovni promet. Navedenim prijedlozima izmjena je definirano da je predmetna planirana benzinska postaja namijenjena samo za morski promet.

Nadalje uvidom u Odluku o izradi IV. Izmjena i dopuna **Prostornog plana uređenja Grada Dubrovnika** („Službeni glasnik Grada Dubrovnika“, broj 5/18 i 14/18) i Odluku o izradi IV. Izmjena i dopuna **Generalnog urbanističkog plana Grada Dubrovnika** („Službeni glasnik Grada Dubrovnika“, broj 5/18 i 14/18) utvrđeno je da navedena izmjena nije bila definirana u Odlukama.

INA d.d. kao trenutni koncesionar na lokaciji postojećeg pretakališta je u skladu sa postojećom prostorno planskom dokumentacijom i Odlukama o izradi izmjena i dopuna

INA, d.d. Avenija Večestava Holjevca 10 10 002 Zagreb p.p. 555 Hrvatska - Croatia Telefon - Telephone +385(1)6450000 Faks - Fax + 385(1)6452109	Banka - Bank Prvotna banka Zagreb d.d. Raiffeisenbank Austria d.d. Zagreb Zagrebačka banka d.d. Societe Generale-Splitska banka d.d. OTIP banka Hrvatska d.d. Zadar Hrvatska poštanska banka d.d. Zagreb Volksbank d.d. Zagreb	Adresa - Address Rachoga 6, 10000 Zagreb Patrijska 59, 10000 Zagreb Parominska 2, 10000 Zagreb R. Botkovića 18, 21000 Split Domovinškog rata 3, 23000 Zadar Jurliškova 4, Zagreb Varšavska 9, Zagreb	Žiro rač. - Giro acc. 2340009-1100022502 2484008-1100619483 2380000-1101303595 2330003-1100204546 2407000-1100152149 2390001-1100337076 2503007-1100062183	Trgovački sud u Zagrebu Commercial Court in Zagreb MBS: 080000604 Uplaćen temeljni kapital – Paid capital stock 9.000.000,000.00 kn – HRK Broj izdanih dionica / Nominalna vrijednost No. of issued shares / Nominal value 10.000.000 / 900.00 kn – HRK Matični broj – Reg. No. 3588243 OIB - 27758580625
Predsjednik i članovi Uprave / President and members of the Management Board: Sándor Fasimon, Akos Székely, Niko Dakić, Zoltán Petrá, Ivan Kretić, Dávid Mayer		Predsjednik Nadzornog odbora / President of the Supervisory Board: Vandeć		



prostorno planske dokumentacije započela sa izradom projektne dokumentacije rekonstrukcije postojećeg pretakališta i izgradnje nove benzinske postaje namijenjene morskom i cestovnom prometu. Cilj planirane rekonstrukcije pretakališta i izgradnje nove benzinske postaje namijenjene morskom i cestovnom prometu je značajno podizanje razine usluge za stanovnike grada Dubrovnika kao i mnogobrojne posjetitelje grada kao i brodove u prolazu te dodatna poboljšanja u vidu zaštite zdravlja, sigurnosti i okoliša instalacijom najmodernije tehnologije. Sama lokacija bi postala jedinstvena u INA mreži kao prva lokacija na kojoj bi bilo omogućeno punjenje velikih plovila te bi se time moglo rasteretiti ostale pozicije gdje se trenutno vrši prodaja goriva velikim plovilima, a koje nisu u potpunosti prilagođene potrebama tržišta. Cestovni dio benzinske postaje je bitan kako bi se dodatno rasteretile postojeće benzinske postaje na području Grada te bi se smanjile gužve, odnosno ubrzao protok vozila na benzinskim postajama i povećalo zadovoljstvo građana Dubrovnika i ostalih putnika koji svoje potrebe za naftnim derivatima zadovoljavaju na području grada. Također, u slučaju zatvaranja benzinske postaje INA Dubrovnik-Orsan koja je prilagođena za morski i cestovni promet, potrebno je predvidjeti adekvatnu zamjenu, a lokacija Sustjepan se upravo pokazala kao idealna pozicija za traženi sadržaj, a opet izvan užeg središta grada. Predviđena investicija na lokaciji Sustjepan premašuje 30 milijuna kuna te je već uključena u naše poslovne planove za naredni period. Dodatno, otvaranjem nove maloprodajne lokacije za morski i cestovni promet otvorilo bi se dodatnih desetak radnih mjesta.

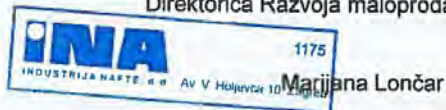
Situacijski nacrt planiranog rješenja prilažemo ovom dopisu.

S obzirom na već započetu izradu projektne dokumentacije izmjena vrste prometa za planiranu benzinsku postaju predstavlja direktnu financijsku štetu za tvrtku INA d.d.

Ovim putem iznosimo primjedbu na gore navedenu izmjenu i prijedlog da se izmjena poništi te da se za planiranu benzinsku postaju na lokaciji postojećeg pretakališta Sustjepan I – Shell vrati prvotna planirana vrsta prometa odnosno morski i cestovni promet.

S poštovanjem

Direktorica Razvoja maloprodajne mreže



Prilog:

- Situacijski nacrt planiranog rješenja rekonstrukcije postojećeg pretakališta i nove benzinske postaje za morski i cestovni promet



**D/4 INA**

**INA**  
**10 000 ZAGREB**  
**Av.V.Holjevca 10**

**1.**

Uvidom u Prijedlog IV. Izmjena i dopuna PPU-a Grada Dubrovnika INA kao trenutni koncesionar na lokaciji Sustjepan-Shell daje primjedbu da se izmjena poništi te da se za planiranu benzinsku postaju na lokaciji postojećeg pretakališta Sustjepan I - Shell vrati prvotna planirana vrsta prometa odnosno morski i cestovni promet umjesto samo predloženog pomorskog prometa.

**Odgovor:**

Ne usvaja se.

Nije bilo promjene u odnosu na važeći PPUG kojim se na predmetnoj lokaciji planira samo morska benzinska postaja.

Radi jasnoće, tablica „ Benzinske postaje unutar obuhvata plana“ je korigirana na način da je razvidno da je na lokalitetu Sustjepan II- Shell planirana samo benzinska postaja za morski promet.





<b>E</b>				
<b>GRAĐANI</b>				
<b>rbr</b>	<b>naziv</b>	<b>klasa, urbroj</b>	<b>datum</b>	<b>usvojeno</b>
<b>1</b>	<b>DEJAN KURBELAŠVILI</b>		10.06.2019.	NE
<b>2</b>	<b>TEO HUSKOVIĆ</b>		09.07.2019.	NE
<b>3</b>	<b>FRANICA DEPOLO</b>		11.07.2019.	NE
<b>4</b>	<b>MATO VIOLIĆ</b>		08.07.2019.	NE

## E/1 DEJAN KURBELAŠVILI

DEJAN KURBELAŠVILI

186/645		REPUBLIKA HRVATSKA	
Grad Dubrovnik			
Priljeno:		10.06.2019	
Klasifikacijska oznaka		Org. jed.	
350 02/18-01/01		ZEMLJIŠNA KNJIGA	
Uredženi listi		Prilozi	Vrijednos:
534-19-44		0	-

Grad Dubrovnik  
 Upravni odjel za urbanizam, prostorno planiranje i zaštitu okoliša  
 Pred dvorom 1  
 20000 Dubrovnik  
 091 1545917

1088

J. Kurbel  
11.6.19.

**Predmet:** Mišljenja, prijedlozi i primjedbe na Prijedloge izmjena i dopuna Prostornog plana uređenja Grada Dubrovnika i izmjena i dopuna Generalnog urbanističkog plana Grada Dubrovnika

Poštovana/i,

Vlasnik sam stambeno poslovne zgrade, koja se nalazi na čest. zem. 20/42 k.o. Petrovo Selo, u Mokošici, Put od Osojnika bb.

Stambeno poslovna zgrada je otklonjena Rješenjem o izvedenom stanju Klasa: UP/I-361-03/13-08/247, Urbroj: 2117/01-15-13-11, u Dubrovniku 04. studenog 2013. god.

Stambeno poslovna zgrada se prema važećoj prostorno planskoj dokumentaciji nalazi se izvan građevinskog područja naselja, u zoni Zaštitne zelene površine, zona Z-zaštitno zelenilo i pejzažne površine.

Iz gore svega navedenog molim Naslov da se zemljište tj. čest. zem. 20/42 k.o. Petrovo selo na kojemu se nalazi zakonita stambeno poslovna zgrada prebaci u izgrađeni dio građevinskog područja naselja.

Nadam se da ćete moju molbu razmotriti i pozitivno je riješiti.  
 Unaprijed hvala.

S poštovanjem,

Dejan Kurbelošvili



Prilozi:

- Izvadak iz zemljišne knjige
- Kopija katastarskog plana
- Rješenje o izvedenom stanju Klasa: UP/I-361-03/13-08/247

U Dubrovniku, 10 VI 2019 g.



## NESLUŽBENA KOPIJA

**REPUBLIKA HRVATSKA**

Općinski sud u Dubrovniku  
ZEMLJIŠNOKNJIŽNI ODJEL DUBROVNIK  
Stanje na dan: 09.06.2019. 22:43

Verificirani ZK uložak

Katastarska općina: 306924, PETROVO SELO


Broj ZK uložka: 333

Broj zadnjeg dnevnika: Z-5483/2015  
Aktivne plombe:

ETAŽNO VLASNIŠTVO S ODREĐENIM OMJERIMA

### IZVADAK IZ ZEMLJIŠNE KNJIGE

#### A Posjedovnica



Katastarska općina: 306924, PETROVO SELO

## IZVADAK IZ ZEMLJIŠNE KNJIGE

Verificirani ZK uložak:

Broj ZK uložka: 333

## ETAŽNO VLASNIŠTVO S ODREĐENIM OMJERIMA

B  
Vlastovnica

Rbr.	Sadržaj upisa	Primjedba
[Empty table body]		

C  
Teretovnica

Rbr.	Sadržaj upisa	Iznos	Primjedba
Tereta nema!			

Potvrđuje se da ovaj izvadak odgovara stanju zemljišne knjige na datum 09.06.2019.

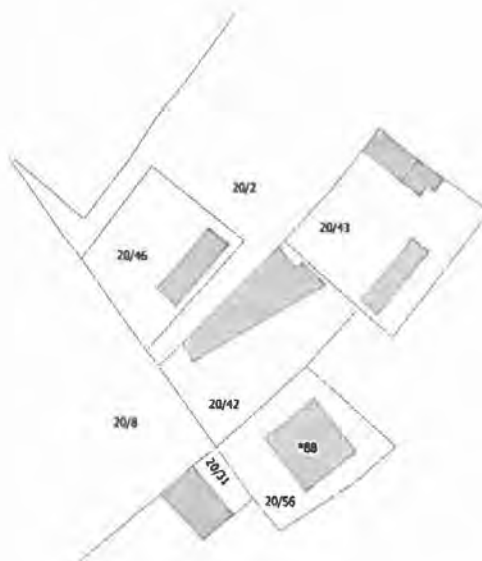


REPUBLIKA HRVATSKA  
Dubrovačko - neretvanska županija  
**Katastarska općina Petrovo selo**  
Broj lista katastarskog plana digitalno

Prijavni list broj .....

## KOPIJA KATASTARSKOG PLANA

MJERILO 1 : 1000 (stara izmjera)



REPUBLIKA HRVATSKA  
DRŽAVNA GEODETSKA UPRAVA  
Područni ured za katastar Dubrovnik


KLASA: 932-06/14-02/247  
URBROJ: 541-28-2/2-14-2  
U Dubrovniku, 21. 7. 2014.

Ovaj elaborat je izrađen u skladu s geodetskim i katastarskim propisima, odgovara svrsi za koju je izrađen te se može koristiti za potrebe provođenja promjena u katastru zemljišta. Za provođenje ovog elaborata u katastarskom operativu je potrebno podnijeti poseban zahtjev.

Ovlaštena osoba

Dubrovnik, 03. 06. 2014.

Precrtao:  
MIJO PENDO



**REPUBLIKA HRVATSKA**  
**DUBROVAČKO-NERETVANSKA ŽUPANIJA**  
**GRAD DUBROVNIK**

*Upravni odjel za izdavanje i provedbu  
dokumenata prostornog uređenja i gradnje*

Klasa: UP/I-361-03/13-08/247  
Ur.broj: 2117/01-15-13-11  
Dubrovnik, 04. studenog 2013.


Grad Dubrovnik, Upravni odjel za izdavanje i provedbu dokumenata prostornog uređenja i gradnje povodom zahtjeva Dejana Kurbelašvilija iz [REDACTED] za donošenje rješjenja o izvedenom stanju, na temelju članka 8. stavak 2. Zakona o postupanju s nezakonito izgrađenim zgradama („Narodne novine“ br. 86/12),  
**d o n o s i**

**RJEŠENJE JE PRAVOMOĆNO** 28. studenog 2013.

REPUBLIKA HRVATSKA  
DUBROVAČKO-NERETVANSKA ŽUPANIJA  
GRAD DUBROVNIK  
Upravni odjel za izdavanje i provedbu dokumenata  
prostornog uređenja i gradnje

Dne 02.04. 2013 god.

Ovlašćena osoba:  
*Nikola Blakić*



**RJEŠENJE O IZVEDENOM STANJU**

I. Ozakonjuje se:

- **završena slobodnostojeća manje zahtjevna zgrada, stambeno-poslovne namjene, vanjske tlocrtno dužine i širine 27,05 m x 10,70 m, ravnog prohodnog krova, vanjske visine 9,21 m mjereno od najniže točke uređenog terena uz zgradu do gornjeg ruba stropne konstrukcije prizemlja zgrade, etažnosti prizemlje (P), u kojoj se nalaze dvije stambene jedinice i tri poslovne jedinice (sobe za iznajmljivanje);**

**izgrađena na čest. zem. 20/42 k.o. Petrovo selo, u Mokošici, Put od Osojnika bb prikazana na kopiji katastarskog plana Državne geodetske uprave, Područnog ureda za katastar Dubrovnik, u mjerilu 1:1000 od 13. kolovoza 2013. godine i snimci izvedenog stanja nezakonito izgrađene zgrade oznake TD A 57/13 iz ožujka 2013. godine, izrađenoj od APSIDA INŽENJERING d.o.o. iz Dubrovnika, Riječka 14, ovlaštenog arhitekta Vjekoslava Horine dipl. ing. arh. iz Dubrovnika.**

2. Kopija katastarskog plana i snimka izvedenog stanja nezakonito izgrađene zgrade iz toč. 1. izreke ovoga rješjenja sastavni su dijelovi ovoga rješjenja, a što je na njima navedeno i ovjerenom potpisom službenika i pečatom ovoga upravnog tijela.
3. Ispitivanje ispunjavanja lokacijskih uvjeta, bitnih zahtjeva za građevinu, te drugih uvjeta i zahtjeva nije prethodilo donošenju ovoga rješjenja.

### Obrazloženje

Dejan Kurbelašvili iz [REDAKTIRANO], podnio je dana 21. ožujka 2013. godine zahtjev za izdavanje rješenja o izvedenom stanju za ozakonjenje nezakonito izgrađene manje zahtjevne zgrade iz toč. 1. izreke ovoga rješenja.

Podnositelj je uz zahtjev priložio propisane dokumente odnosno po tri primjerka kopije katastarskog plana i tri primjerka snimke izvedenog stanja nezakonito izgrađene zgrade iz točke 1. izreke ovoga rješenja.

U povodu pravovremenog zahtjeva proveden je postupak u kojem je utvrđeno slijedeće: Uvidom u digitalnu ortofoto kartu, u mjerilu 1:5000 Državne geodetske uprave, izrađenoj na temelju aerofotogrametrijskog snimanja Republike Hrvatske, započetog 21. lipnja 2011. godine, utvrđeno je da je manje zahtjevna zgrada vidljiva na njoj, te je o izvršenom uvidu sastavljena službena bilješka od 27. rujna 2013. godine i izrađen je ispis iz spomenute ortofoto karte koji je priložen u spis.

Utvrđuje se da se manje zahtjevna zgrada nalazi u obuhvatu Generalnog urbanističkog plan Grada Dubrovnika („Službeni glasnik Grada Dubrovnika“ br. 10/05, 10/07 i 8/12).

Uvidom u Generalni urbanistički plan Grada Dubrovnika, snimku izvedenog stanja nezakonito izgrađene zgrade iz točke 1. izreke ovoga rješenja, izvadak iz zemljišnih knjiga i posjedovni list za zemljište na kojemu je zgrada izgrađena koji su pribavljeni po službenoj dužnosti, te očevidom održanim dana 07. kolovoza 2013. godine utvrđeno je:

- da je predmetna zgrada izgrađena bez odobrenja za gradnje;
- da se predmetna zgrada nalazi unutar obuhvata navedenog Plana i to izvan građevinskog područja naselja;
- da je Odlukom o broju etaža koje se mogu ozakoniti na nezakonito izgrađenoj zgradi („Službeni glasnik Grada Dubrovnika“ br. 8/12) izvan građevinskog područja naselja moguće ozakoniti zgradu sa tri etaže od kojih zadnja mora biti potkrovlje;
- da predmetna zgrada nije premašila dozvoljenu etažnost budući da je njena katnosti P, odnosno visina 9,21 m mjereno od najniže točke uredenog terena uz zgradu do gornjeg ruba stropne konstrukcije prizemlja;
- da se predmetna zgrada ne nalazi u području i površinama iz članka 6. stavak 1. i 2. Zakona o postupanju s nezakonito izgrađenim zgradama na kojima se ne mogu ozakoniti nezakonito izgrađene zgrade;
- da je manje zahtjevna zgrada izgrađena na međi sa građevnom česticom 20/2 k.o. Petrovo selo, da nema otvora na tom pročelju i nema istak koji prelazi na drugu građevnu česticu;
- da je snimka izvedenog stanja nezakonito izgrađene zgrade iz točke 1. izreke ovoga rješenja u skladu s izvedenim stanjem manje zahtjevne zgrade;

Uvidom u rješenje o naknadi Upravnog odjela za komunalne djelatnosti i mjesnu samoupravu Grada Dubrovnika Klasa: UP/I-363-03/13-23/661, Ur.broj: 2117/01-03-01-13-2 od 07. listopada 2013. godine i izlist uplata u korist proračuna Grada Dubrovnika na ime naknade za ozakonjenje nezakonito izgrađene zgrade utvrđuje se da je podnositelj zahtjeva obveznik naknade za zadržavanje nezakonito izgrađene zgrade u iznosu od 18.592,88 kn i da je tu naknadu jednokratno uplatio dana 23. listopada 2013. godine.

Vlasnici i nositelji drugih stvarnih prava na katastarskoj čestici iz toč. 1. izreke ovoga rješenja, vlasnici i nositelji drugih stvarnih prava na katastarskim česticama zemljišta koje neposredno graniče s tom katastarskom česticom i jedinica lokalne samouprave na čijem se području nalazi ta čestica, pozvani su na uvid u spis radi izjašnjenja, pozivom Klasa: UP/I-361-03/13-08/247, Ur.broj: 2117/01-15-13-02 od 22. ožujka 2013. godine koji im je



3

dostavljen javnom objavom na oglasnoj ploči ovoga upravnog tijela od 22. ožujka 2013. godine do 03. travnja 2013. godine.

Navedene stranke pozvane su na uvid u spis radi izjašnjenja dana 04. travnja 2013. godine, ali se pozivu nisu odazvale osobno niti putem opunomoćenika, a to je utvrđeno zapisnikom ovoga upravnog tijela Klasa: UP/I-361-03/13-08/247, Ur.broj: 2117/01-15-13-07 od 30. rujna 2013. godine.

Budući da je u provedenom postupku utvrđeno da su ispunjeni svi propisani uvjeti za ozakonjenje manje zahtjevne zgrade, postupljeno je prema odredbi članka 18. Zakona o postupanju s nezakonito izgrađenim zgradama te je odlučeno kao u točki 1. izreke ovoga rješenja.

Sadržaj toč. 1. i 3. izreke ovoga rješenja sukladan je odredbama članka 23. stavak 1. i 3. Zakona o postupanju s nezakonito izgrađenim zgradama (u daljnjem tekstu: Zakona). Sadržaj točke 2. izreke ovoga rješenja sukladan je odredbi članka 24. st. 2. Zakona.

Upravna pristojba na zahtjev za donošenje ovoga rješenja i njegovo donošenje prema Tar.broju 1. i 2. Tarife Zakona o upravnim pristojbama („Narodne novine“ br. 8/96, 77/96, 95/97, 131/97, 68/98, 66/99, 145/99, 116/00, 163/03, 17/04, 110/04, 141/04, 150/05, 153/05, 129/06, 117/07, 25/08, 60/08, 20/10, 69/10, 126/11, 112/12 i 19/13) u iznosu od 70,00 kuna plaćena je u cijelosti.

#### UPUTA O PRAVNOM LIJEKU

Protiv ovoga rješenja može se izjaviti žalba Ministarstvu graditeljstva i prostornog uređenja u roku od 15 dana od dana njegovog primitka. Žalba se predaje u pisanom obliku poštom ili usmeno na zapisnik, putem ovoga upravnog tijela. Na žalbu se plaća upravna pristojba u iznosu od 50,00 kuna prema Tar.br.3. Tarife Zakona o upravnim pristojbama.

Rješenje pripremio:  
Viši stručni suradnik III  
Vlaho Previšić, mag. ing. aedif.





Dostaviti:

1. Dejan Kurbelašvili [REDACTED]
2. Oglasna ploča, ovdje
3. Evidencija, ovdje
4. Pismohrana

Na znanje:

1. Ministarstvo graditeljstva i prostornog uređenja  
Uprava za inspekcijske poslove  
Područna jedinica u Dubrovniku  
Odjel Dubrovačko-neretvanske županije  
Vukovarska 16 Dubrovnik
2. Grad Dubrovnik  
Upravni odjel za komunalne djelatnosti i  
mjesnu samoupravu, ovdje
3. Grad Dubrovnik  
Upravni odjel za urbanizam, prostorno planiranje i  
zaštitu okoliša, ovdje

E/1

**DEJAN KURBELAŠVILI**



**1.**

Dejan Kurbelašvili, kao vlasnik poslovne zgrade na čest.zem. 20/42 K.O. Petrovo Selo u Mokošici, Put od Osojnika bb. traži da se zemljište te čestice zemlje prebaci u izgrađeni dio građevinskog područja naselja budući da se trenutno nalazi izvan građevinskog područja naselja, u zoni Zaštitne zelene površine, a na toj čestici je ozakonjena stambeno poslovna zgrada Rješenjem o izvedenom stanju Klasa: UP/I-361-03/13-08/247, URBROJ: 2117/01-15-13-11 u Dubrovniku 04. studenog 2013. godine.

**Odgovor:**

Ne usvaja se.

Nije predmet ovih Izmjena i dopuna Plana.



**E/2 TEO HUSKOVIĆ**

**TEO HUSKOVIĆ**



**1.**

Predlagatelj podnosi zahtjev za uvrštenje čest.zem. 920 K.O. Suđurađ u građevno područje budući da je na čestici zemlje izgrađena i legalizirana kuća te se nalazi na rubu građevnog područja.

**Odgovor:**


Ne usvaja se.

Nije predmet ovih Izmjena i dopuna Plana.



**E/3 FRANICA DEPOLO**

REPUBLIKA HRVATSKA  
Grad Dubrovnik, Upravni odjel za urbanizam, prostorno planiranje i  
zaštitu okoliša, Pred Dvorom 1, Dubrovnik



1870778 REPUBLIKA HRVATSKA	
Grad Dubrovnik	
Prijelazno:	11.07.2019
Klasifikacijska oznaka	Org. jedn.
350-02/18-01/01	2117/01-06j
Državni broj	Prijava / Vrijednost
15-19-54	0 -

*J. Krnić*  
12.7.19.

1277 Predmet: Primjedbe na IV. Prijedlog izmjena i dopuna Prostornog plana uređenja

**PODNEŠAK**

Franice Depolo, [REDACTED] kao suvlasnice predmetnih nekretnina

Podnositeljica je jedna od suvlasnica čest.zem. 259/1 k.o. Gruža koja nekretnina je prema važećem Generalnom urbanističkom planu Grada Dubrovnika većim dijelom poljoprivredne namjene a dijelom građevinske namjene u površini od cca 12 000 m<sup>2</sup> prema priloženoj lokacijskoj informaciji.

Podnositeljica je zajedno s ostalim suvlasnicima redovito informirana od Grada Dubrovnika o tome da će građevinskim dijelom predmetne nekretnine planirana i glavna cesta za naselje Nuncijata i da se tada može očekivati i potrebna infrastruktura čime bi se omogućila gradnja na navedenom građevinskom dijelu predmetne nekretnine što je od velike važnosti vlasnicima predmetne nekretnine. Prijedlog izmjena prostornog plana uređenja te Prijedlog izmjena GUP-a ne pruža dovoljno informacija da bi podnositeljica uopće mogla točno definirati rutu nove ceste ali je vidljivo da spoj dviju cesta otkida dio građevinskog zemljišta a koji bi dio svakako trebalo minimalizirati na neophodan za izvedbu same ceste te da jednim dijelom cesta prati građevinski dio ove parcele (kao i dosad) a onda se spušta prema Magistrali i između građevinskog dijela ove parcele i ceste ostaje manji zeleni pojas. Raniji prijedlog je pratio rub građevinskog dijela ove nekretnine da bi se potom spustio prema magistrali što je za buduću gradnju i dovođenje infrastrukture na ovaj građevinski a još neizgrađeni dio predmetne nekretnine bilo povoljnije. Sljedom navedenog prvenstveno bi ukoliko cesta ostane na predloženoj ruti bilo smisleno da se onda i ovaj uski pojas između novoplanirane ceste i građevinskog zemljišta koji je sada ostaje između budućih zgrada i ceste također uvrsti u građevinsko područje.

Prethodna primjedba odnosi se na dio ceste koji prolazi nekretninom zemljišnoknjižne oznake čest.zem. 188/1 k.o. Gruž. Naime suvlasnici su veći dio ove čestice svojedobno prodali Gradu Dubrovniku radi izgradnje braniteljskog naselja i pristupne ceste do njega. Sam Grad Dubrovnik je tada definirao koji obuhvat predmetne nekretnine želi kupiti da bi sada bilo vidljivo da planirana cesta otkida jedan trokut preostalog građevinskog zemljišta za koji je Grad Dubrovnik naveo da mu nije potreban te ga nije želio kupiti. Već prije tri godine kada se izlagao plan izgradnje predmetnog naselja bilo je vidljivo da planirana pristupna cesta za naselje završava na zemljištu koje ne pripada Gradu te su suvlasnici putem svoje odvjetnice Marije Šveglar svojedobno ponudili Gradu Dubrovniku pismom namjere naslovljenom na naslovni odjel, Gradonačelnika osobno i Odjel za gospodarenje nekretninama da otkupe dio zemljišta ukoliko im je isti potreban –medutim na isto pismo nikada nismo primili nikakav odgovor ni od jedne od tri upravljene instance. Suvlasnici već godinama trpe ogromnu štetu jer s ovakvim pristupom u kojem se stalno mijenjaju planovi a Grad Dubrovnik ne želi dati odgovor na upite i prijedloge praktički nije moguće gospodariti nekretninama niti prodati drugima a Grad ne želi isto kupiti. Slijedom navedenog zahtjeva se da cesta na čest.188/1 u cijelosti prati postojeću cestu na terenu te da priključak za braniteljsko naselje u cijelosti bude izveden na dijelu iste nekretnine koju je Grad Dubrovnik i kupio za tu namjenu.

Posljednja primjedba odnosi se na isti problem, naime na čestici 162/1 k.o. Gruž u gornjem dijelu kuda prolazi planirana cesta ista ne ide rutom postojeće ceste na terenu. Upravo uz postojeću cestu prodan je dio zemljišta stanovnicima Nuncijate za parking (a koji dio sada direktno presijeca planirana cesta, iako je parking vjerojatno već i izgrađen) a vlasnici su ostavili sebi između kuća i postojeće ceste dvije parcele od po 300 m<sup>2</sup>. Nova cesta sada taman odsijeca dio jedne od ove dvije parcele na način da ista postaje u cijelosti neupotrebljiva.

Jasno je da kada na terenu već postoji cesta da se vlasnici mogu ravnati jedino po istoj te su slijedom navedenog i postupili kako je rečeno da bi sada nova cesta bili planirana dijelom po postojećoj a dijelom s dovoljnim odmakom da i vlasnicima i kupcima napravi znatnu materijalnu štetu. S obzirom na isto predlaže se da cesta u ovom dijelu bude izgrađena ili po postojećoj ruti ili u cijelosti na gradskom zemljištu.

Moli se Grad Dubrovnik dati odgovor na to hoće li planirana cesta i u kojoj točno površini zauzimati preostali građevinski a neizgrađeni dio svake od ove tri parcele te postoji li način da se potencijalna šteta za suvlasnike svede na minimum.

*Francica Depalo*

**E/3 FRANICA DEPOLO****FRANICA DEPOLO****1.**

Podnositeljica je suvlasnica č.zem. 259/1 K.O. Gruž koja je većim dijelom poljoprivredne namjene, a dijelom građevinske. Dijelom čestice koji je u građevinskom području prolazi planirana cesta te podnositeljica zahtijeva da se uski pojas između novoplanirane ceste i građevinskog zemljišta također uvrsti u građevinsko područje budući da je u prijedlogu Izmjena plana ono zeleni pojas.

**Odgovor:**

Ne usvaja se.

Povećanje građevinskih područja nije predmet ovih izmjena i dopuna Plana. Provjerom prostornih mogućnosti planiranih prometnica utvrđeno je kako je novoplanirano prometno rješenje povoljnije i omogućava lakšu i jednostavniju realizaciju te samim time brže rješavanje infrastrukturnih problema područja Nuncijate.

**2.**

Podnositeljica je suvlasnica č.zem. 188/1 K.O. Gruž te zahtijeva da cesta na čest. 188/1 u cijelosti prati postojeću cestu na terenu te da priključak za braniteljsko naselje u cijelosti bude izveden na dijelu iste nekretnine koju je Grad Dubrovnik i kupio za tu namjenu.

**Odgovor:**

Uvažava se.

U tom dijelu, planirana prometnica ide po trasi postojeće ceste. Također, točno mjesto priključka rješavat će se projektom dokumentacijom kada će se rješavati i imovinskopravni odnosi.

**3.**

Podnositeljica zahtijeva da planirana cesta na dijelu čestice 162/1 K.O. Gruž bude izgrađena ili po postojećoj ruti ili u cijelosti na gradskom zemljištu da se ne ošteti vlasnike.

**Odgovor:**

Uvažava se.

Prometno rješenje predstavlja poboljšanje prometne mreže radi sigurnosti prometa te zadovoljavanja minimalnih prometno-tehničkih elemenata za planiranu kategoriju ceste. Imovinskopravni odnosi će se rješavati u postupku ishođenja akata za gradnju planirane prometnice.

**E/4 MATO VIOLIĆ**

Mato Viočić



18. lipnja 2019.

GRAD DUBROVNIK

UPRAVNI ODJEL ZA URBANIZAM, PROSTORNO PLANIRANJE I ZAŠTITU OKOLIŠA

PRED DVOROM 1

**Predmet: Prigovor na Prijedlog IV. izmjena i dopuna Generalnog urbanističkog plana Grada Dubrovnika**

Podnosim prigovor jer se iste promjene žele provesti na česticama 3310/1 i 3327 k.o. Osojnik, koje su potpunosti u mom vlasništvu.

Unutar obuhvata izmjena postoje starine o kojima bi itekako trebalo povesti računa prije bilo kakvih izmjena plana.

Stječe se dojam da se starine ne vrednuju isto u Gradu i u ovom slučaju na selu.

U planu se također prikazuju granice unutar cijelog obuhvata teh.tehnološkog bloka koje nisu točne niti istinite.

Smatram i tražim da se stavi van snage donošenje spomenutog plana, te se krene normalnim redosljedom, a koji bi riješio vlasništvo, te izuzeo van obuhvata vrijedne starine.

Na ovakav nasilan način protiv volje vlasnika donositi planove bi imao pozavidjeti i bivši režim na čelu sa Josipom Brozom.

Napominjem da ukoliko ne uvažite argumente iz prigovora, biti ću primoran putem svog odvjetnika pokrenuti Upravni postupak pred nadležnim tijelima kao i obavijestiti Ured Europskih fondova koji bi sufinancirali vaše planove.

Mato Viočić



1869817	REPUBLIKA HRVATSKA	
Grad Dubrovnik		
Primljeno:	08.07.2019	
Klasifikacijska oznaka	Org. jed.	
350-02/18-01/02	01-01-03.310-01-01	06
Urudžbeni broj	Prilozi	Vrijednost
15-19-73	0	-

1232

J. Kosić  
9.7.19.



**E/4 MATO VIOLIĆ****MATO VIOLIĆ****1.**

Predlagatelj podnosi prigovor na izmjene i dopune Plana koje se događaju na česticama 3310/1 i 3327 K.O. Osojnik kojih je on vlasnik te traže da se stavi van snage. Traži da se izvan obuhvata stave vrijedne starine koje se nalaze na tim česticama te tvrdi da su granice obuhvata teh.tehnološkog bloka netočne.

**Odgovor:**

Ne usvaja se.

Za kulturna dobra – gomile - propisane su mjere zaštite.


Granice obuhvata važećeg UPU-a "Tehničko-tehnološki blok Osojnik" su detaljno prenesene u ove izmjene i dopune Plana.

Postupak ovih izmjena i dopuna Plana vodi se sukladno Zakonu o prostornom uređenju.



**Popis sudionika u javnoj raspravi čija su očitovanja, prijedlozi i primjedbe na prijedlog prostornog plana stigli izvan roka**

<b>B</b>				
<b>DRŽAVNE TVRTKE I ZAVODI</b>				
<b>rbr</b>	<b>naziv</b>	<b>klasa, urbroj</b>	<b>datum</b>	<b>usvojeno</b>
<b>1</b>	<b>HRVATSKE VODE</b>	350-02/18-01/0000181 374-24-1-19-8	15.07.2019.	NE
<b>2</b>	<b>UPRAVA ZA ZAŠTITU KULTURNE BAŠTINE Konzervatorski odjel u Dubrovniku</b>	612-08/18-10/0187 532-04-02-17/9-19-5	12.07.2019.	NE

**B/1 HRVATSKE VODE****HRVATSKE VODE**

VODNOGOSPODARSKI ODJEL  
ZA SLIVOVE JUŽNOG JADRANA  
21000 Split, Vukovarska 35

Telefon: 021 / 309 400

Telefax: 021 / 309 491

KLASA: 350-02/18-01/0000181

URBROJ: 374-24-1-19-8

Datum: 10.07.2019.g.

DUBROVAČKO-NERETVANSKA ŽUPANIJA  
**GRAD DUBROVNIK**

Upravni odjel za urbanizam, prostorno planiranje i  
zaštitu okoliša

**PREDMET:** IV Izmjena i dopuna Prostornog plana uređenja Grada Dubrovnika  
- javna rasprava, mišljenje - daje se

**Veza:** Vaš zahtjev Klasa: 350-02/18-01/01, Ubroj: 2117/01-06/18-19-42 od 29.05.2019. g.,  
zaprimljen 04.06.2019.g.

Uvidom u prijedlog za javnu raspravu IV Izmjena i dopuna Prostornog plana uređenja Grada Dubrovnika (izrađivač Zavod za prostorno uređenje Dubrovačko-neretvanske županije Dubrovnik, lipanj 2019.), objavljenog na web stranici Grada, Hrvatske vode smatraju da treba izvršiti određene izmjene i dopune kako bi se utvrdila usklađenost sa planskim dokumentima upravljanja vodama.

Hrvatske vode smatraju kako odgovarajuće grafičke priloge predmetnog Plana treba dopuniti s oznakama zona sanitarne zaštite izvorišta (Ombla, Palata,...), a u odgovarajućim tekstualnim dijelovima navesti propisana ograničenja u korištenju prostora (prema važećem Pravilniku u uvjetima za proglašenje zona sanitarne zaštite).

Također, mišljenja smo da bi odgovarajuće dijelove Plana trebalo dopuniti obzirom da su akvatoriji zaljeva Zaton i Šipanska Luka prema karti Registra zaštićenih područja označeni kao osjetljiva područja (loša izmjena priobalnih voda) sa pripadajućim utjecajnim područje na kopnu.

Obzirom da su vodoopskrbni sustav te sustav za odvodnju sanitarnih otpadnih voda na području Grada Dubrovnika u nadležnosti tvrtke Vodovod Dubrovnik d.o.o., potrebno je prije prihvaćanja predmetnog Plana ishoditi njihovo pozitivno mišljenje na predviđena rješenja vodoopskrbe i odvodnje otpadnih voda.

S poštovanjem,



1871299	REPUBLIKA HRVATSKA	
	Grad Dubrovnik	
Primljeno:	15.07.2019	
Klasifikacijske oznaka	Org. jed.	
350-02/18-01/01	JAVNA AGENCIJA ZA OKOLJE I PROMET	
Uredbeni broj	Prilozi	Vr. jedinica:
374-19-55	0	-

Dostava:  
1. 24 – 1, ovdje  
2. Pismohrana

Direktor:  
Irina Putica, dipl.ing.građ.

1301 I. Putica  
10.7.19.

073948684



**B/1 HRVATSKE VODE****HRVATSKE VODE****Vodnogospodarski odjel za slivove južnog Jadrana****21000 SPLIT****VUKOVARSKA 35**

Hrvatske vode, uvidom u Prijedlog IV. Izmjena i dopuna Plana utvrđuju da treba izvršiti određene izmjene i dopune kako bi se utvrdila usklađenost s planskim dokumentima upravljanja vodama.

**1.**

Smatraju da odgovarajuće grafičke priloge predmetnog Plana treba dopuniti s oznakama zona sanitarne zaštite izvorišta (Ombla, Palata,...), a u odgovarajućim tekstualnim dijelovima navesti propisana ograničenja u korištenju prostora (prema važećem Pravilniku o uvjetima za proglašenje zona sanitarne zaštite).

**Odgovor:**

Uvažava se.

Međutim nije predmet ovih Izmjena i dopuna Plana. Dopuna grafičkih priloga s oznakama sanitarne zaštite izvorišta te propisana ograničenja o korištenju prostora biti će predmet sljedećih Izmjena i dopuna Plana.

**2.**

Mišljenja su da bi odgovarajuće dijelove Plana trebalo dopuniti obzirom da su akvatoriji zaljeva Zaton i Šipanska Luka prema karti Registra zaštićenih područja označeni kao osjetljiva područja (loša izmjena priobalnih voda) s pripadajućim utjecajnim područjem na kopnu.

**Odgovor:**

Uvažava se.

Međutim nije predmet ovih Izmjena i dopuna Plana. Planirani zahvati se nalaze u IDPPDNŽ za koji je proveden postupak Strateške procjene i utvrđene su mjere zaštite s obzirom na zaštićena područja i ekološku mrežu. Odgovarajući dijelovi plana će se dopuniti s obzirom na zaštitu akvatorija zaljeva Zaton i Šipanske luke u sljedećim cjelovitim Izmjenama i dopunama Plana.

**B/1 KONZERVATORSKI ODJEL U DUBROVNIKU**

REPUBLIKA HRVATSKA  
MINISTARSTVO KULTURE

Uprava za zaštitu kulturne baštine  
Konzervatorski odjel u Dubrovniku

KLASA: 612-08/18-10/0187  
URBROJ: 532-04-02-17/9-19-5

Dubrovnik, 04. srpnja 2019.

1871772		REPUBLIKA HRVATSKA	
Grad Dubrovnik			
Primljeno:	12.07.2019		
Klasifikacijska oznaka	Org. jed.		
350-02/18-01/01	2117/01-06;		
Uredbeni broj	Priloz	Vr'jednos.	
532-19-56	0	-	

*1290  
1311*

*J. Krepić  
15.7.19.*

**DUBROVAČKO-NERETVANSKA ŽUPANIJA  
GRAD DUBROVNIK**

Upravni odjel za urbanizam, prostorno planiranje i zaštitu okoliša  
Pred dvorom 1  
20 000 Dubrovnik

**Predmet: IV. izmjene i dopune Prostornog plana uređenja Grada Dubrovnika – posebna obavijest o Javnoj raspravi – stručno očitovanje - daje se**

**Veza: Vaša KLASA: 350-02/18-01/02, URBROJ: 2117/01-06-18-19-57 od 29. svibnja 2019.**

Temeljem dostavljene obavijesti o javnoj raspravi te zahtjeva za izdavanjem stručnog mišljenja na Prijedlog IV. izmjena i dopuna Prostornog plana uređenja Grada Dubrovnika, nakon provedenog postupka, donosimo sljedeće:

Ovim putem ponovno upozoravamo da je predložena lokacija „reciklažnog dvorišta“ na lokaciji Kačigruda sa stanovišta gospodarenja prostorom krajnje upitna. Naime, izgradnjom u predjelu između Zatona i Orašca, narušila bi se prirodna zelena cezura između dvaju povijesnih naselja i pridonijelo stvaranju neartikulirane amorfnе aglomeracije u prigradskom području Dubrovnika. Također, držimo da se smještaj „reciklažnog dvorišta“ (radi se zapravo o prikupljalištu i razvrstivalištu otpada) uz Jadransku turističku cestu, glavni cestovni prilaz Dubrovniku, ne može opravdati i podrediti komoditetu gradskih komunalnih službi.

Pročelnica  
Zana Bača, prof.

**B/2 KONZERVATORSKI ODJEL U DUBROVNIKU****UPRAVA ZA ZAŠTITU KULTURNE BAŠTINE  
KONZERVATORSKI ODJEL U DUBROVNIKU  
20000 DUBROVNIK****1.**

Temeljem uvida u Prijedlog IV. Izmjena i dopuna Plana Konzervatorski odjel u Dubrovniku upozorava da je predložena lokacija reciklažnog dvorišta na lokaciji Kaćigruda upitna, te bi se njezinom izgradnjom narušila prirodna zelena cezura između dvaju povijesnih naselja i pridonijelo stvaranju neartikulirane amorfne aglomeracije u prigradskom području Dubrovnika.

**Odgovor:**

Uvažava se.

Zona reciklažnog dvorišta na lokaciji Kaćigruda planirana je Prostornim planom Dubrovačko-neretvanske županije.

Predmetna zona je također u odnosu na PPDNŽ smanjena sa 1ha na 0,25 ha te je u mjerama zaštite propisano da je potrebno planirati zaštitno zelenilo u odnosu na okolni prostor i prema državnoj cesti D8 radi zaštite prirodne zelene cezure između povijesnih naselja.





<b>C</b>				
<b>GRAD DUBROVNIK</b>				
<b>rbr</b>	<b>naziv</b>	<b>klasa, urbroj</b>	<b>datum</b>	<b>usvojeno</b>
<b>1</b>	<b>VODOVOD DUBROVNIK d.o.o.</b>		19.07.2019.	DA

**C/1 VODOVOD DUBROVNIK d.o.o.**

Broj: 7511-19-C/ŽS

**GRAD DUBROVNIK**  
Upravni odjel za urban  
prostorno planiranje i  
zaštitu okoliša  
Pred Dvorom 1  
20000 Dubrovnik

1873064	REPUBLIKA HRVATSKA	
	Grad Dubrovnik	
Primljeno:	22.07.2019	
Klasifikacijske oznake	Org. jed.	
350-02/18-01/01	111-19-06-18-19-42	
Uredbeni broj	Prilog	Vrijednost
378-19-57	0	-

Dubrovnik, 19.07.2019.

**PREDMET: IV izmjena i dopuna Prostornog plana Grada Dubrovnika**  
- javna rasprava, mišljenje – daje se

**Veza.** Vaš zahtjev Klasa: 350-02/18-01/01, Urbroj: 2117/01-06/18-19-42 od  
29.05.2019.g., zaprimljen 31.05.2019.g.

Uvidom u prijedlog za javnu raspravu IV Izmjena i dopuna Prostornog plana Grada Dubrovnika (izrađivač Zavod za prostorno uređenje Dubrovačko-neretvanske županije Dubrovnik, lipanj 2019.), objavljenog na web stranici Grada, Vodovod Dubrovnik d.o.o. je suglasan sa IV izmjenama i dopunama Prostornog plana Grada Dubrovnika.

Predsjednik uprave:

Lukša Matušić, dipl.ing.el.

**VODOVOD DUBROVNIK d.o.o.**  
za vodovod, kanalizaciju i hidrotehniku  
Dubrovnik, V. Nazora 19

Vodovod Dubrovnik d.o.o. za vodovodnu i komunalnu hidrotehniku  
Mladimira Nazora 19, 20000 Dubrovnik / T: 020/414-004 / F: 020/413-748 / www.vodovod-dubrovnik.hr  
Predsjednik Uprave: Lukša Matušić, dipl.ing.el. / OIB: 00862047577 / Matični broj: 3303483, MBS: 060158103  
Registrirana u Trgovačkom sudu Split pod br. T: 98/2032-8 / Temeljni kapital: 242.276.400,00 kn uplaćen u cijelosti / Ajgram Banka HR7324810001120001058 /  
OTP banka d.d. HR2024070001169001582 /  
PBZ d.d. HR742240009110430647 / Kentbank d.d. HR4041240051121000706

**C/1 VODOVOD DUBROVNIK d.o.o.**

**VODOVOD DUBROVNIK d.o.o.**  
**20000 DUBROVNIK**  
**V.NAZORA 19**

**1.**

Uvidom u Prijedlog IV. Izmjena i dopuna PPU-a Grada Dubrovnika Vodovod Dubrovnik d.o.o. je suglasan s Izmjenama i dopunama Plana.

**Odgovor:**

Usvaja se.