



REPUBLIKA HRVATSKA
GRAD ZAGREB
GRADSKI URED ZA STRATEGIJSKO
PLANIRANJE I RAZVOJ GRADA
Sektor za prostorno i urbanističko planiranje

KLASA: 350-07/17-02/799
URBROJ: 251-05-23/002-19-121
Zagreb, 13. lipnja 2019.

IZVJEŠĆE O JAVNOJ RASPRAVI
o Prijedlogu Urbanističkog plana uređenja Groblje Jakuševac

Dana 12. travnja 2019. godine, gradonačelnik Grada Zagreba utvrdio je Prijedlog Urbanističkog plana uređenja Groblje Jakuševac (u daljnjem tekstu: Plan) i donio Zaključak o njegovom upućivanju u javnu raspravu (Službeni glasnik Grada Zagreba 9/19 od 24. travnja 2019. godine) u trajanju od 30 dana, počevši od 24. travnja do 23. svibnja 2019. godine. (*prilog 01*)

Na temelju članka 96. Zakona o prostornom uređenju (Narodne novine 153/13, 65/17, 14/18, 39/19; u daljnjem tekstu: Zakon), Gradski ured za strategijsko planiranje i razvoj Grada, kao nositelj izrade, objavio je javnu raspravu o Prijedlogu Plana oglasima u Jutarnjem listu i Večernjem listu od 15. travnja 2019. godine te objavom oglasa na mrežnim stranicama Grada Zagreba i Ministarstva graditeljstva i prostornog uređenja. (*prilog 02*)

Na temelju članka 97. Zakona, nositelj izrade je dopisom KLASA: 350-07/17-002/799 URBROJ: 251-05-23/003-19-101 od 18. travnja 2019. godine, javnopravnim tijelima koja su dala ili trebala dati zahtjeve za izradu Plana te gradskoj četvrti za područje obuhvata Plana dostavio posebnu obavijest o javnoj raspravi. (*prilog 03*)

U tijeku trajanja javne rasprave Prijedlog Plana bio je izložen na javni uvid u sobi 131 na II. katu Gradske četvrti Novi Zagreb – istok, Područnog ureda Gradske uprave Novi Zagreb, Avenija Dubrovnik 12, Zagreb, radnim danom od 07.30 do 15.30 sati i u prostorima Zagrebačkog holdinga d.o.o. – Podružnice Gradska groblja, Groblje Jakuševac.

Za vrijeme trajanja javnog uvida, održano je javno izlaganje u prostorijama Mjesnog odbora Zapruđe, Trg Ivana Meštrovića 1g, Zagreb, u utorak 14. svibnja 2019. godine s početkom u 17.00 sati, o čemu prilažemo zapisnik. (*prilog 04*)

Pisana mišljenja, prijedloge i primjedbe na Prijedlog Plana, građani, udruge, tijela mjesne samouprave i druge pravne osobe mogli su dostavljati nositelju izrade do 23. svibnja 2019. godine.

U tijeku trajanja javne rasprave na adresu Gradskog ureda za strategijsko planiranje i razvoj Grada pristiglo je 13 podnesaka, od čega 1 podnesak izvan roka.

Sukladno odredbama članka 102. Zakona, sva mišljenja, prijedloge i primjedbe koje su sudionici u javnoj raspravi dali u roku i na način određen člancima 100. i 101. Zakona, obradio je odgovorni voditelj stručnog izrađivača koji je s nositeljem izrade pripremio ovo Izvješće.

Popis sudionika u javnoj raspravi sa sažetkom podneska i stručnom obradom podneska u smislu prihvaćanja primjedbe te obrazloženjima za primjedbe koje se djelomično prihvaćaju ili ne prihvaćaju sastavni su dio ovog Izvješća. (prilog 05)

Od ukupno 13 zaprimljenih podnesaka, 7 podnositelja nisu imali primjedbe (šest zaprimljenih u roku i jedan zaprimljen izvan roka), a ostala 6 podneska raščlanjena su na 34 primjedbe koje su obrađene na sljedeći način:

prihvaća se	2 primjedbe	6 %
ne prihvaća se	31 primjedbi	91 %
djelomično se prihvaća	1 primjedba	3%
UKUPNO	34 primjedbe	100%

Prethodno iskazanih 31 ne prihvaćenih primjedbi iste se ne prihvaćaju iz sljedećih razloga:


ne prihvaća se temeljem stručnog stava	2 primjedbe	6%
nije potrebno prihvatiti jer je već ugrađeno u prijedlog izmjena i dopuna Plana	11 primjedbi	35 %
nije potrebno prihvatiti jer se traženo ne rješava prilikom izrade prostornih planova	18 primjedbi	59 %
UKUPNO	31 primjedbi	100 %

Prijedlozi i primjedbe čije se prihvaćanje predlaže, ugrađeni su u Konačni prijedlog Plana, a sukladno odredbama članka 106. Zakona, prije upućivanja Konačnog prijedloga Plana Gradskoj skupštini Grada Zagreba na donošenje, nositelj izrade dostaviti će sudionicima javne rasprave pisanu obavijest o tome s obrazloženjem o razlozima neprihvaćanja, odnosno djelomičnog prihvaćanja njihovih prijedloga i primjedbi.

Prilozi:

- (01) Zaključak o utvrđivanju Prijedloga Urbanističkog plana uređenja Groblje Jakuševac te njegovom upućivanju u javnu raspravu
- (02) Oglas objave javne rasprave
- (03) Posebna obavijest o javnoj raspravi
- (04) Zapisnik javnog izlaganja
- (05) Obradene primjedbe zaprimljene u javnoj raspravi

S poštovanjem,

**PROČELNICA**
Sanja Jerković, dipl.ing.arh.

Na temelju članka 95. Zakona o prostornom uređenju (Narodne novine 153/13, 65/17 i 114/18) i članka 60. stavka 1. točke 9. Statuta Grada Zagreba (Službeni glasnik Grada Zagreba 23/16, 2/18 i 23/18), gradonačelnik Grada Zagreba, 12. travnja 2019., donosi

ZAKLJUČAK
o utvrđivanju Prijedloga Urbanističkog plana uređenja Groblje Jakuševac
te njegovom upućivanju u javnu raspravu

I.

1. Utvrđuje se Prijedlog Urbanističkog plana uređenja Groblje Jakuševac (u nastavku teksta: Plan).

2. Prijedlog Plana upućuje se temeljem članaka 94. i 96. Zakona o prostornom uređenju u javnu raspravu u trajanju od 30 dana, počevši od 24. travnja do 23. svibnja 2019. godine.

3. U tijeku trajanja javne rasprave, Prijedlog Plana izložit će se na javni uvid koji će trajati 30 dana, sa sastavnim dijelovima:

- a)** tekstualnim dijelom Prijedloga Plana (odredbe za provedbu);
- b)** grafičkim dijelom Prijedloga Plana s kartografskim prikazima u mjerilu 1:1000;
- c)** posebnim dijelom (kartografski prikazi u mjerilu 1:500, 1:200, 1:50);
- d)** obrazloženjem Prijedloga Plana;
- e)** sažetkom Prijedloga Plana za javnost.

4. Javni uvid održat će se u sobi 131 na II. katu Gradske četvrti Novi Zagreb – istok, Područnog ureda Gradske uprave Novi Zagreb, Avenija Dubrovnik 12, Zagreb, radnim danom od 07.30 do 15.30 sati i u prostorima Zagrebačkog holdinga d.o.o. – Podružnice Gradska groblja, Groblje Jakuševac.

5. Javno izlaganje o Prijedlogu Plana održat će se u prostorijama Mjesnog odbora Zapruđe, Trg Ivana Meštrovića 1g, Zagreb, u utorak 14. svibnja 2019. godine s početkom u 17.00 sati.

6. Uz objavu oglasa u dnevnom tisku te na mrežnim stranicama Ministarstva graditeljstva i prostornog uređenja i Grada Zagreba, posebna pisana obavijest o javnoj raspravi biti će dostavljena gradskoj četvrti za područje obuhvata Prijedloga Plana i javnopravnim tijelima iz članka 10. Odluke o izradi Urbanističkog plana uređenja Groblje Jakuševac (Službeni glasnik Grada Zagreba 23/18).

7. Pisana mišljenja, prijedlozi i primjedbe na Prijedlog Plana dostavljaju se do 23. svibnja 2019. godine, na adresu Gradskog ureda za strategijsko planiranje i razvoj Grada, Republike Austrije 18, 10000 Zagreb.

8. Sva mišljenja, prijedloge i primjedbe koje su sudionici u javnoj raspravi dali u roku i na način određen člankom 100. Zakona o prostornom uređenju, obradit će odgovorni voditelj u suradnji s nositeljem izrade Gradskim uredom za strategijsko planiranje i razvoj Grada i pripremiti izvješće o javnoj raspravi.

II.

Ovaj će zaključak biti objavljen u Službenom glasniku Grada Zagreba.

KLASA: 350-07/19-02/130

URBROJ: 251-03-02-19-2

Zagreb, 12. 4. 2019.

GRADONAČELNIK
GRADA ZAGREBA

Milan Bandić dipl. politolog



Handwritten initials and a signature mark.



**GRAD ZAGREB
GRADSKI URED ZA STRATEGIJSKO PLANIRANJE
I RAZVOJ GRADA**

Ulica Republike Austrije 18, 10000 Zagreb

Temeljem članka 96. Zakona o prostornom uređenju (Narodne novine 153/13, 65/17 i 114/18), Grad Zagreb, Gradski ured za strategijsko planiranje i razvoj Grada, objavljuje

**JAVNU RASPRAVU
O PRIJEDLOGU URBANISTIČKOG PLANA UREĐENJA
GROBLJE JAKUŠEVEC
u vremenu od 24. travnja do 23. svibnja 2019. godine**

U vrijeme trajanja javne rasprave, Prijedlog Urbanističkog plana uređenja Groblje Jakuševac izložit će se na javni uvid u sobi 131 na II. katu Gradske četvrti Novi Zagreb - istok, Područnog ureda Gradske uprave Novi Zagreb, Avenija Dubrovnik 12, Zagreb, radnim danom od 07.30 do 15.30 sati i u prostorima Zagrebačkog holdinga d.o.o. - Podružnice Gradska groblja, Groblje Jakuševac.

Javno izlaganje o Prijedlogu Urbanističkog plana uređenja Groblje Jakuševac održat će se u prostorijama Mjesnog odbora Zapruđe, Trg Ivana Meštrovića 1g, Zagreb, u utorak 14. svibnja 2019. godine s početkom u 17.00 sati.

Pozivaju se sve zainteresirane osobe da sudjeluju u javnoj raspravi i dostave svoja pisana mišljenja, prijedloge i primjedbe na Prijedlog Urbanističkog plana uređenja Groblje Jakuševac.

Pisana mišljenja, prijedlozi i primjedbe na Prijedlog Urbanističkog plana uređenja Groblje Jakuševac dostavljaju se zaključno s 23. svibnja 2019. na adresu Gradskog ureda za strategijsko planiranje i razvoj Grada, Ulica Republike Austrije 18, 10 000 Zagreb.

VEČERNJI LIST, 15.04.2019.



**GRAD ZAGREB
GRADSKI URED ZA STRATEGIJSKO PLANIRANJE
I RAZVOJ GRADA
Ulica Republike Austrije 18, 10000 Zagreb**

Temeljem članka 96. Zakona o prostornom uređenju (Narodne novine 153/13, 65/17 i 114/18), Grad Zagreb, Gradski ured za strategijsko planiranje i razvoj Grada, objavljuje

**JAVNU RASPRAVU
O PRIJEDLOGU URBANISTIČKOG PLANA UREĐENJA
GROBLJE JAKUŠEVEC
u vremenu od 24. travnja do 23. svibnja 2019. godine**

U vrijeme trajanja javne rasprave, Prijedlog Urbanističkog plana uređenja Groblje Jakuševac izložit će se na javni uvid u sobi 131 na II. katu Gradske četvrti Novi Zagreb - istok, Područnog ureda Gradske uprave Novi Zagreb, Avenija Dubrovnik 12, Zagreb, radnim danom od 07.30 do 15.30 sati i u prostorima Zagrebačkog holdinga d.o.o. - Podružnice Gradska groblja, Groblje Jakuševac.

Javno izlaganje o Prijedlogu Urbanističkog plana uređenja Groblje Jakuševac održat će se u prostorijama Mjesnog odbora Zapruđe, Trg Ivana Meštrovića 1g, Zagreb, u utorak 14. svibnja 2019. godine s početkom u 17.00 sati.

Pozivaju se sve zainteresirane osobe da sudjeluju u javnoj raspravi i dostave svoja pisana mišljenja, prijedloge i primjedbe na Prijedlog Urbanističkog plana uređenja Groblje Jakuševac.

Pisana mišljenja, prijedlozi i primjedbe na Prijedlog Urbanističkog plana uređenja Groblje Jakuševac dostavljaju se zaključno s 23. svibnja 2019. na adresu Gradskog ureda za strategijsko planiranje i razvoj Grada, Ulica Republike Austrije 18, 10 000 Zagreb.



Grad Zagreb - Prostorni planovi - Stratejsko planiranje - Urbanistički planovi uređenja (UPU) - U IZRADI -
Urbanistički plan uređenja Groblje Jakusevec

Urbanistički plan uređenja Groblje Jakusevec

08.11.2018

1. Odluka o izradi

[Odluka o izradi Urbanističkog plana uređenja Groblje Jakusevec \(SGSZ 23/18\)](#)

2. Javna rasprava

[Oglas o javnoj raspravi](#)

 PRINT

URBANISTIČKI PLANOVI UREĐENJA (UPU) - U IZRADI

Urbanistički plan uređenja Groblje Granesina

Urbanistički plan uređenja Groblje Stenjevec

Izmjene i dopune Urbanističkog plana uređenja
Studentski kampus Borongaj

Izmjene i dopune Urbanističkog plana uređenja
Petrine-Zupanica

Urbanistički plan uređenja Borina -
Erdödyjeva - Branimirova - Domagajeva

Urbanistički plan uređenja Veliko Polje

Urbanistički plan uređenja Groblje Čerje

Urbanistički plan uređenja Groblje Jakusevec

Izmjene i dopune Urbanističkog plana uređenja
Petlja Lučko (2018. godina)

Urbanistički plan uređenja Zona Bodeč





Informacije o javnim raspravama

12.04.2019. - Informacija o javnoj raspravi o prijedlogu Izmjena i dopuna Urbanističkog plana uređenja Studentski kampus Borongaj, Grad Zagreb

(/UserDocs/Images//dokumenti/Prostorno/Planovi/Rasprave//12.4.2019.Zagreb.Borongaj.pdf)

12.04.2019. | pdf (24kb)

12.04.2019. - Informacija o javnoj raspravi o prijedlogu Urbanističkog plana uređenja groblje Jakuševac, Grad Zagreb

(/UserDocs/Images//dokumenti/Prostorno/Planovi/Rasprave//12.4.2019.Zagreb.Jakusevec.pdf)

12.04.2019. | pdf (24kb)

12.04.2019. - Informacija o javnoj raspravi o prijedlogu Urbanističkog plana uređenja Sveti Ivan Zelina i Biškupec Zelinski

(/UserDocs/Images//dokumenti/Prostorno/Planovi/Rasprave//12.4.2019.Zelina.pdf)

12.04.2019. | pdf (67kb)

12.04.2019. - Informacija o javnoj raspravi o prijedlogu Urbanističkog plana uređenja Bornina-Erdodyeva-Branimirova-Domagojeva, Grad Zagreb

(/UserDocs/Images//dokumenti/Prostorno/Planovi/Rasprave//12.4.2019.Zagreb.pdf)

12.04.2019. | pdf (26kb)

12.04.2019. - Informacija o javnoj raspravi o prijedlogu III. Izmjena i dopuna Prostornog plana uređenja grada Donjeg Miholjca

(/UserDocs/Images//dokumenti/Prostorno/Planovi/Rasprave//12.4.2019.Donji.Miholjac.pdf)

12.04.2019. | pdf (186kb)

12.04.2019. - Informacija o javnoj raspravi o prijedlogu III. Izmjena i dopuna Prostornog plana uređenja Općine Koprivnički Bregi

(/UserDocs/Images//dokumenti/Prostorno/Planovi/Rasprave//12.4.2019.Koprivnicki.bregi.pdf)

12.04.2019. | pdf (351kb)

12.04.2019. - Informacija o javnoj raspravi o prijedlogu Izmjena i dopuna Urbanističkog plana uređenja gospodarsko-poslovne zone "Žedno-drage", Grad Supetar

(/UserDocs/Images//dokumenti/Prostorno/Planovi/Rasprave//12.4.2019.Zedno.Drage.pdf)



**REPUBLIKA HRVATSKA
GRAD ZAGREB
GRADSKI URED ZA STRATEGIJSKO
PLANIRANJE I RAZVOJ GRADA
Sektor za prostorno i urbanističko planiranje**

**KLASA: 350-07/17-02/799
URBROJ: 251-05-23/003-19-101
Zagreb, 18. travnja 2019.**

- PREMA DOSTAVNOJ LISTI -

PREDMET: Urbanistički plan uređenja Groblje Jakuševac
– *posebna obavijest o javnoj raspravi, daje se*

Poštovani,

temeljem članka 97. Zakona o prostornom uređenju (Narodne novine 153/13, 65/17 i 23/18), u daljnjem tekstu Zakon, dostavljamo vam obavijest o početku javne rasprave o Prijedlogu Urbanističkog plana uređenja Groblje Jakuševac.

Gradonačelnik Grada Zagreba donio je Zaključak o utvrđivanju Prijedloga Urbanističkog plana uređenja Groblje Jakuševac (u daljnjem tekstu: Plan) te njegovom upućivanju u javnu raspravu.

O Prijedlogu Plana, sukladno članku 94. i 96. Zakona, provodi se javna rasprava u trajanju od 30 dana, počevši od 24. travnja do 23. svibnja 2019. godine.

U tijeku trajanja javne rasprave sukladno odredbama članka 98. Zakona, Prijedlog Plana izložit će se na javni uvid koji će trajati 30 dana, sa sastavnim dijelovima:

- f) tekstualnim dijelom Prijedloga Plana (odredbe za provedbu);
- g) grafičkim dijelom Prijedloga Plana s kartografskim prikazima u mjerilu 1:1000;
- h) posebnim dijelom (kartografski prikazi u mjerilu 1:500, 1:200, 1:50);
- i) obrazloženjem Prijedloga Plana
- j) sažetkom Prijedloga Plana za javnost.

Javni uvid održat će se u sobi 131 na II. katu Gradske četvrti Novi Zagreb – istok, Područnog ureda Gradske uprave Novi Zagreb, Avenija Dubrovnik 12, Zagreb, radnim danom od 07.30 do 15.30 sati i u prostorima Zagrebačkog holdinga d.o.o. – Podružnice Gradska groblja, Groblje Jakuševac.

Javno izlaganje o Prijedlogu Plana održat će se u prostorijama Mjesnog odbora Zapruđe, Trg Ivana Meštrovića 1g, Zagreb, u utorak 14. svibnja 2019. godine s početkom u 17.00 sati.

Pisana mišljenja, prijedlozi i primjedbe na Prijedlog Plana dostavljaju se do 23. svibnja 2019. godine, na adresu Gradskog ureda za strategijsko planiranje i razvoj Grada, Republike Austrije 18, 10000 Zagreb.

Sva mišljenja, prijedloge i primjedbe koje su sudionici u javnoj raspravi dali u roku i na način određen člankom 100. Zakona o prostornom uređenju, obradit će odgovorni voditelj u suradnji s nositeljem izrade Gradskim uredom za strategijsko planiranje i razvoj Grada i pripremiti izvješće o javnoj raspravi.

Utvrđeni Prijedlog Plana, odnosno tekstualni i grafički dijelovi Prijedloga Plana za javnu raspravu, dostupan je i na mrežnim stranicama Grada Zagreba na sljedećem linku: <https://www.zagreb.hr/urbanisticki-plan-uredjenja-groblje-jakusevec/134688>.

Zaključno ističemo da, sukladno članku 101. Zakona, javnopravno tijelo koje je dalo, odnosno trebalo dati zahtjeve za izradu prostornog plana u javnoj raspravi sudjeluje davanjem mišljenja o prihvaćanju tih zahtjeva, odnosno o primjeni posebnog propisa i/ili dokumenata koji je od utjecaja na prostorni plan. Ističemo, da ako javnopravno tijelo ne dostavi gore navedeno mišljenje, smatra se da je mišljenje dano i da je prijedlog prostornog plana izrađen u skladu s danim zahtjevima, odnosno s posebnim propisom i/ili dokumentacijom koji je od utjecaja na prostorni plan. Slijedom navedenog, mišljenja, suglasnosti, odobrenja i drugi akti javnopravnih tijela koji se prema posebnim propisima moraju pribaviti u postupku izrade i donošenja prostornog plana smatraju se mišljenjem zaprimljenim u javnoj raspravi.

S poštovanjem,

PROČELNICA

Sanja Jerković, dipl.ing.arh.



DOSTAVNA LISTA:

1. MINISTARSTVO UNUTARNJIH POSLOVA, PU zagrebačka, Sektor policije, Služba za sigurnost cestovnog prometa, Petrinjska ulica 20, Zagreb;
2. MINISTARSTVO UNUTARNJIH POSLOVA, PU zagrebačka, Sektor upravnih, inspekcijskih i poslova civilne zaštite, Inspektorat unutarnjih poslova, Petrinjska 30, Zagreb;
3. GRADSKI URED ZA PROSTORNO UREĐENJE, IZGRADNJU GRADA, GRADITELJSTVO, KOMUNALNE POSLOVE I PROMET, svi sektori, Trg Stjepana Radića 1, Zagreb;
4. GRADSKI ZAVOD ZA ZAŠTITU SPOMENIKA KULTURE I PRIRODE, Ulica Josipa Kuševića 2, Zagreb;
5. GRADSKI URED ZA IMOVINSKO-PRAVNE POSLOVE I IMOVINU GRADA, Trg Stjepana Radića 1, Zagreb;
6. GRADSKI URED ZA POLJOPRIVREDU I ŠUMARSTVO, Avenija Dubrovnik 12/IV, Zagreb;
7. URED ZA UPRAVLJANJE U HITNIM SITUACIJAMA, Ulica kneza Branimira 71b, Zagreb;
8. GRADSKI URED ZA MJESNU SAMOUPRAVU, Ulica grada Vukovara 56A/I, Zagreb;
9. GRADSKA ČETVRT NOVI ZAGREB - ISTOK, Avenija Dubrovnik 12, Zagreb;
10. HRVATSKE VODE, Vodnogospodarski odjel za slivno područje Grada Zagreba, Ulica grada Vukovara 220, Zagreb;
11. HRVATSKA ELEKTROPRIVREDA, DP Elektra Zagreb, Služba za tehničke poslove, Gundulićeva ulica 32, Zagreb;
12. HRVATSKA REGULATORNA AGENCIJA ZA MREŽNE DJELATNOSTI, Ulica Roberta Frangeša-Mihanovića 9, Zagreb;
13. DRŽAVNA UPRAVA ZA ZAŠTITU I SPAŠAVANJE, Područni ured za zaštitu i spašavanje Zagreb, Odjel za zaštitu i spašavanje, Ksaverska 109, Zagreb;
14. HEP - TOPLINARSTVO, Miševačka ulica 15A, Zagreb;
15. VODOOPSKRBA I ODVODNJA d.o.o., Sektor razvoja i investicija, Odjel razvoja vodoopskrbe, projektiranja, suglasnosti i istraživanja, Ulica Frana Folnegovića 1, Zagreb;
16. VODOOPSKRBA I ODVODNJA d.o.o., Sektor razvoja i investicija, Odjel razvoja odvodnje, projektiranja i suglasnosti, Ulica Frana Folnegovića 1, Zagreb;
17. ZAGREBAČKI HOLDING d.o.o., Podružnica Zagrebačke ceste, Donje Svetice 48, Zagreb;
18. GRADSKA PLINARA ZAGREB d.o.o., Odjel strateškog planiranja i razvoja, Radnička cesta 1, Zagreb;
19. ZAGREBAČKI HOLDING d.o.o., Podružnica Čistoća, Radnička cesta 82, Zagreb;
20. ZAGREBAČKI HOLDING d.o.o., Podružnica Gradska groblja, Aleja Hermanna Bollea 27, Zagreb.



**REPUBLIKA HRVATSKA
GRAD ZAGREB
GRADSKI URED ZA STRATEGIJSKO
PLANIRANJE I RAZVOJ GRADA
Sektor za prostorno i urbanističko planiranje**

**KLASA: 350-07/17-02/799
URBROJ: 251-05-23/002-19-115
Zagreb, 23. svibnja 2019.**

**ZAPISNIK SA JAVNOG IZLAGANJA
o Prijedlogu Urbanističkog plana uređenja Groblje Jakuševac**

lokacija: Mjesni odbor Zapruđe
Trg Ivana Meštrovića 1g, Zagreb
vrijeme: utorak, 14. svibnja 2019. godine s početkom u 17.00 sati
prisutni: prema popisu u privitku

Voditeljica odjela za Urbanističke planove uređenja, Gradskog ureda za strategijsko planiranje i razvoj Grada, gđa. Novela Rimay Ferenčak pozdravila je sve prisutne te predstavila sve prisutne, ispred navedenog ureda, gđu. Franu Puškadiju, ispred stručnog izrađivača Zavoda za prostorno uređenje Grada Zagreba, ravnatelja g. Ivicu Rovisa i odgovornu voditeljicu gđu. Mirnu Barac te se zahvalila g. Patriku Šegoti, voditelju podružnice Gradska groblja i njegovoj suradnici gđi. Sanji Magzan na dolasku na ovo javno izlaganje, nastavno je dala uvodnu riječ u kojoj je sadržan tijek dosadašnje procedure (*prilog 1*).

Nakon izvještaja o samoj proceduri gđa. Novela Rimay Ferenčak prepustila je riječ gđi. Mirni Barac, odgovornoj voditeljici stručnog izrađivaču Plana, koja je vrlo detaljno prezentirala ciljeve i programska polazišta, kao i sam nacrt prijedloga Plana (*prilog 1*).

Po završetku prezentacije gđa. Novela Rimay Ferenčak zamolila je prisutne da se predstave prije postavljanja pitanja.

1

Za riječ se javila gđa. Renata Bedeković vijećnica gradske četvrti Novi Zagreb – istok, sve lijepo pozdravila i pohvalila izradu ovog Plana, pohvalila sam Plan, istaknula kako je 12 puta od 2016. godine kontaktirala Gradska groblja baš po temi izrade predmetnog groblja te da su jako zadovoljni što je napokon i izrada UPU-a Groblja Jakuševac došla na red. Napomenula je kako bi možda bilo bolje da je izlaganje bilo planirano u Jakuševcu istaknuvši kako bi onda interes građana možda bio i malo veći.

Većano uz mjesto javnog izlaganja gđa. Novela Rimay Ferenčak objasnila je kako je Ured dostavio upit vijeću gradske četvrti o mjestu/lokaciji održavanja javnog izlaganja i kako je u

Vijeće gradske četvrti Novi Zagreb – istok predložio ovu lokaciju kao mjesto održavanja javnog izlaganja.

Gđa. Novela Rimay Ferenčak dodala je kako se neposredno prije izlaganja povela diskusija oko etapnosti pa je samo ponovila kako je već stručni izrađivač u izlaganju rekao kako je Planom omogućena etapnost, potrebna eventualno zbog rješavanje imovinsko pravnih poslova.

Gđa. Sanja Magzan dodala je da etapnost omogućuje da će građi dio po dio, ali navela kako je plan tako napravljen da njegovo proširenje ne može nastupiti dok se ne otkupe sve parcele.

Gđa. Novela Rimay Ferenčak navela je kako je prijedlog da se ovaj Plan donese u rujnu ove godine i nakon njegovog donošenja stvaraju se preduvjeti za ishodenje dozvola i otkup zemljišta.

Gđu. Renatu Bedeković zanimalo je koji je to rok za otkup zemljišta na koje je odgovoreno kako tu proceduru ne radi Gradski ured za strategijsko planiranje i razvoj Grada već Gradski ured za imovinsko-pravne poslove i imovinu Grada te da nismo u mogućnosti odgovoriti na to pitanje. Na diskusiju se nadovezala gđa. Sanja Magzan i rekla kako je to vrlo relativno, da ima iskustva kako je to bilo na groblju Markovo polje, da je 70% parcela bilo otkupljeno odmah po započinjanju tog postupka, a onda, za ostalih 30% još uvijek nije riješeno, a da su prošle dvije godine od donošenja Plana. Istaknula je kako grad Zagreb nije tu problem, već vlasnici čestica. Nadodala je da nakon izrade elaborata procjenitelja grada Zagreb može otkupiti čestice samo po toj cijeni.

2

Za riječ se javio g. Marijan Bedeković kojeg je interesiralo da li groblje spada pod građevinsko zemljište? Naveo je primjer gdje je za otkup građevinskog zemljišta i poljoprivrednog zemljišta za pročistač otpadnih voda bila ista cijena otkupa. Dodao je kako trenutno nema razlike između poljoprivrednog i građevinskog zemljišta.

Gđa. Ivica Rovis istaknuo je da se prilikom izrade Plana razmišljalo o imovinsko pravnim odnosima i mogućnosti etapne gradnje, da se kroz izradu ipak odlučilo napraviti 3 parcela; parcela groblja, ceste i crkve iz razloga jer su infrastrukturni sustavi u ingerenciji grada Zagreba, Gradska groblja se ne bave s prometnicama, a crkva je pravna osoba upravlja svojom imovinom. Detaljno je razjasnio postupak nakon donošenja Plana pa sve do prodaje čestice, odnosno izvlaštenja nekretnine (ukoliko je to potrebno).

Na kraju je gđa. Sanja Magzan navela primjer iz prakse, napomenula je da je do sada na malim grobljima bilo da se traži građevinska dozvola za sve ceste i puteve, a kasnije se za uređenje grobnih polja ne traži građevinska dozvola, nego se samo uređuje s tim da je bitno da se formira grobno polje.

G. Ivica Rovis nadodao je kao je sastavni dio elaborata kartogrami koji se rade po Pravilniku o grobljima, istaknuo kako su oni detaljniji i da se na njima točno vidi svako grobno mjesto, grobnica, mjesta za urne te nadodao da je to u rangu izvedbenog projekta.

Budući da više nije bilo pitanja, predstavnik nositelja izrade gđa. Novela Rimay Ferenčak zaključila je javnu raspravu i zahvalila svim sudionicima javne rasprave na sudjelovanju.

Javna rasprava završila je u 18:00 sati.

Prilozi:

- (01) procedura izrade Urbanističkog plana uređenja Groblje Jakuševac
- (02) prezentacija Prijedloga Urbanističkog plana uređenja Groblje Jakuševac
- (03) popis prisutnih

Zapisnik

pripremila: Frana Puškadija, dipl.ing.prom.



Zapisnik

odobrila: Novela Rimay Ferenčak, dipl.ing.arh.



JAVNO IZLAGANJE

o Prijedlogu Urbanističkog plana uređenja Groblje Jakuševac

Uvodno ću vas izvijestiti o dosad provedenom postupku izrade Plana, sukladno odredbama članka 81. Zakona o prostornom uređenju prema kojem nositelj izrade prostornog plana obavlja stručne poslove u vezi s izradom nacrt a prijedloga plana.

Sada ponešto o samoj proceduri...

razlozi izrade plana

Sukladno čl. 85. Zakona, Zagrebački holding d.o.o., podružnica Gradska groblja predložila je u prosincu 2017. godine prioritete izrade UPU-a, među kojim grobljima je i groblje Jakuševac.

Slijedom zaprimljene inicijative pristupilo se izradi Programa za izradu UPU Groblje Jakuševac, te je u srpnju 2018. godine verificiran navedeni Program, kojeg je izradio Zavod za prostorno uređenje Grada Zagreba.

Prije upućivanja prijedloga Odluke o izradi Gradske skupštini Grada Zagreba na donošenje, provelo se internetsko savjetovanje s javnošću koje je trajalo od 27.7. – 26.8.2018. te za vrijeme trajanja savjetovanja na Nacrt prijedloga Odluke o izradi Urbanističkog plana uređenja područja Groblje Jakuševac nije bilo iznesenih primjedaba niti prijedloga.

Odlukom o donošenju GUP-a grada Zagreba, predviđena je mogućnost povećanja postojećih manjih gradskih groblja u okviru lokalnih potreba i prostornih mogućnosti. U postojećoj površini gradskog groblja Jakuševac iskorištene su sve prostorne mogućnosti za gradnju novih ukopnih mjesta. Stoga su razlozi za izradu Urbanističkog plana uređenja Groblje Jakuševac (u daljnjem tekstu: Plan), osigurati planske i prostorne preduvjete za izgradnju novih ukopnih mjesta i drugih potrebnih pratećih sadržaja, vodeći računa o uklapanju planirane cjeline groblja u okolni prostor.

Slijedom toga,

1. Gradska skupština Grada Zagreba je na 17. sjednici, 30. listopada 2018., donijela je Odluku o izradi Urbanističkog plana uređenja Groblje Jakuševac (Službeni glasnik Grada Zagreba 23/18).
2. Kao nositelj izrade obavijestili smo javnost o početku izrade Plana na mrežnim stranicama Grada Zagreba i putem informacijskog sustava Hrvatskog zavoda za prostorni razvoj (temeljem članka 88. Zakona o prostornom uređenju)
3. Danom stupanja na snagu Odluke o izradi Plana, sukladno članku 90. Zakona, uputili smo poziv na dostavu zahtjeva javnopravnim tijelima.

Tako pristigle zahtjeve za izradu Plana obradio je stručni izrađivač plana Zavod za prostorno uređenje Grada Zagreba, te izradio Nacrt Prijedlog Plana.

Nastavno, 12. travnja 2019. godine Gradonačelnik Grada Zagreba utvrdio je Prijedlog Plana **Zaključkom o utvrđivanju Prijedloga Urbanističkog plana uređenja Groblje Jakuševac te njegovom upućivanju u javnu raspravu** u trajanju od 30 dana, počevši od 24. travnja do 23. svibnja 2019. godine.

1. temeljem članka 96. Zakona, kao nositelj izrade, obavijestili smo javnost o provođenju javne rasprave Plana oglasom u Jutarnjem listu i Večernjem listu 15. travnja 2019. godine te na mrežnim stranicama Grada Zagreba i Ministarstva graditeljstva i prostornog uređenja
2. Temeljem članka 97. Zakona dostavili smo posebnu obavijest o javnoj raspravi javnopravnim tijelima koja su dala ili su trebala dati zahtjeve za izradu Plana te mjesnim odborima, odnosno Vijeću Gradske četvrti Novi Zagreb - istok.

Temeljem članka 99. Zakona, za vrijeme trajanja javnog uvida nositelj izrade organizirao je ovo javno izlaganje.

O javnom izlaganju nositelj izrade vodi zapisnik koji sadrži pitanja, mišljenja, prijedloge i primjedbe sudionika javne rasprave danih za vrijeme javnog izlaganja te odgovore na ta pitanja.

Nakon uvodnog izlaganja moći ćete postavljati pitanja na koja ćemo vam dati odgovor usmeno ili u pisanom obliku, ovisno o zahtjevu te dati prijedloge i primjedbe u zapisnik.

Sudionici sudjeluju u javnoj raspravi na način da:

1. Imaju pravo pristupa na javni uvid u prijedlog Plana
2. Postavljaju pitanja tijekom javnog izlaganja
3. Daju prijedloge i primjedbe u zapisnik za vrijeme javnog izlaganja


Građani i udruge mogu dostaviti **pisana** očitovanja, mišljenja, prijedloge i primjedbe nositelju izrade do završetka javne rasprave, najkasnije do 23. svibnja 2019. godine na adresu GU za strategijsko planiranje i razvoj Grada, Ulica Republike Austrije 18, 10000 Zagreb.

Svi prijedlozi i primjedbe koji nisu dostavljeni u roku ili nisu čitljivo napisani ne moraju se uzeti u obzir u pripremi izvješća o provedenoj javnoj raspravi.

Sve zaprimljene prijedloge i primjedbe koje su sudionici u javnoj raspravi dali u roku i na način propisan člancima 100. i 101. Zakona o prostornom uređenju obradit će stručni izrađivač Plana te u suradnji s nositeljem izrade pripremiti izvješće o provedenoj javnoj raspravi.

Prihvaćeni prijedlozi i primjedbe biti će ugrađeni u Elaborat Plana, a o svim djelomično prihvaćenim i neprihvaćenim očitovanjima, prijedlozima i primjedbama podnosiocima će, nakon utvrđivanja Konačnog prijedloga Plana, a prije upućivanja Gradskoj skupštini na donošenje, biti dostavljena pisana obavijest.

Toliko o samoj proceduri...



GRAD ZAGREB
GRADSKI URED ZA STRATEGIJSKO PLANIRANJE I RAZVOJ GRADA
objavljuje

JAVNU RASPRAVU O PRIJEDLOGU
URBANISTIČKOG PLANA UREĐENJA GROBLJE JAKUŠEVEC

od 24. travnja do 23. svibnja 2019.

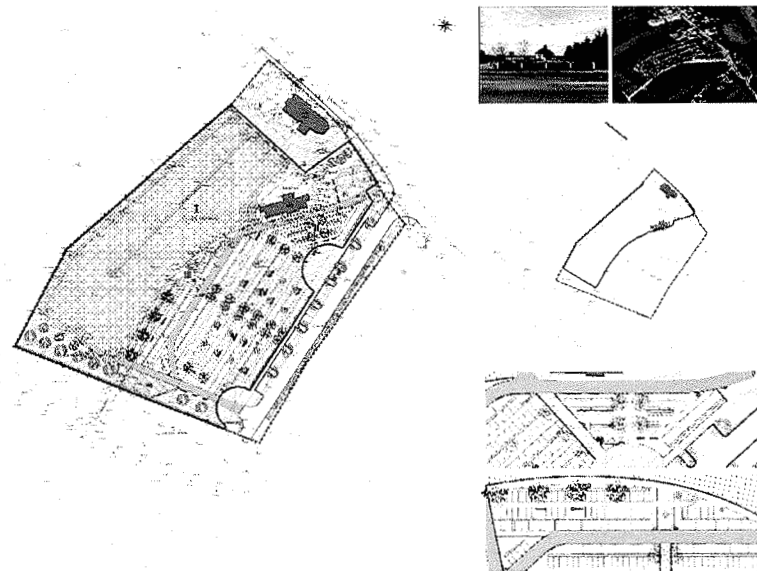
JAVNI UVID

u sobi 131 na II. katu Gradske četvrti Novi Zagreb - istok, Područnog ureda Gradske uprave Novi Zagreb,
Avenija Dubrovnik 12, Zagreb, radnim danom od 07.30 do 15.30 sati i u prostorima Zagrebačkog holdinga
d.o.o. - Podružnice Gradska groblja, Groblje Jakuševac

JAVNO IZLAGANJE

održat će se u prostorijama Mjesnog odbora Zapruđe, Trg Ivana Meštrovića 1g, Zagreb
u utorak

14. svibnja 2019. s početkom u 17.00 sati



URBANISTIČKI PLAN UREĐENJA
GROBLJE JAKUŠEVEC

*Javno izlaganje 14. svibnja 2019.
Mjesni odbor Zapruđe,
Trg Ivana Meštrovića 1g, Zagreb*



NAZIV PLANA:

URBANISTIČKI PLAN UREĐENJA GROBLJE JAKUŠEVEC

NOSITELJ IZRADE PLANA:

**GRAD ZAGREB
GRADSKI URED ZA STRATEGIJSKO PLANIRANJE I RAZVOJ GRADA,
Ulica Republike Austrije 18**



PROJEKTOVALA: **OPREMA ZA
URBANIZACIJU**

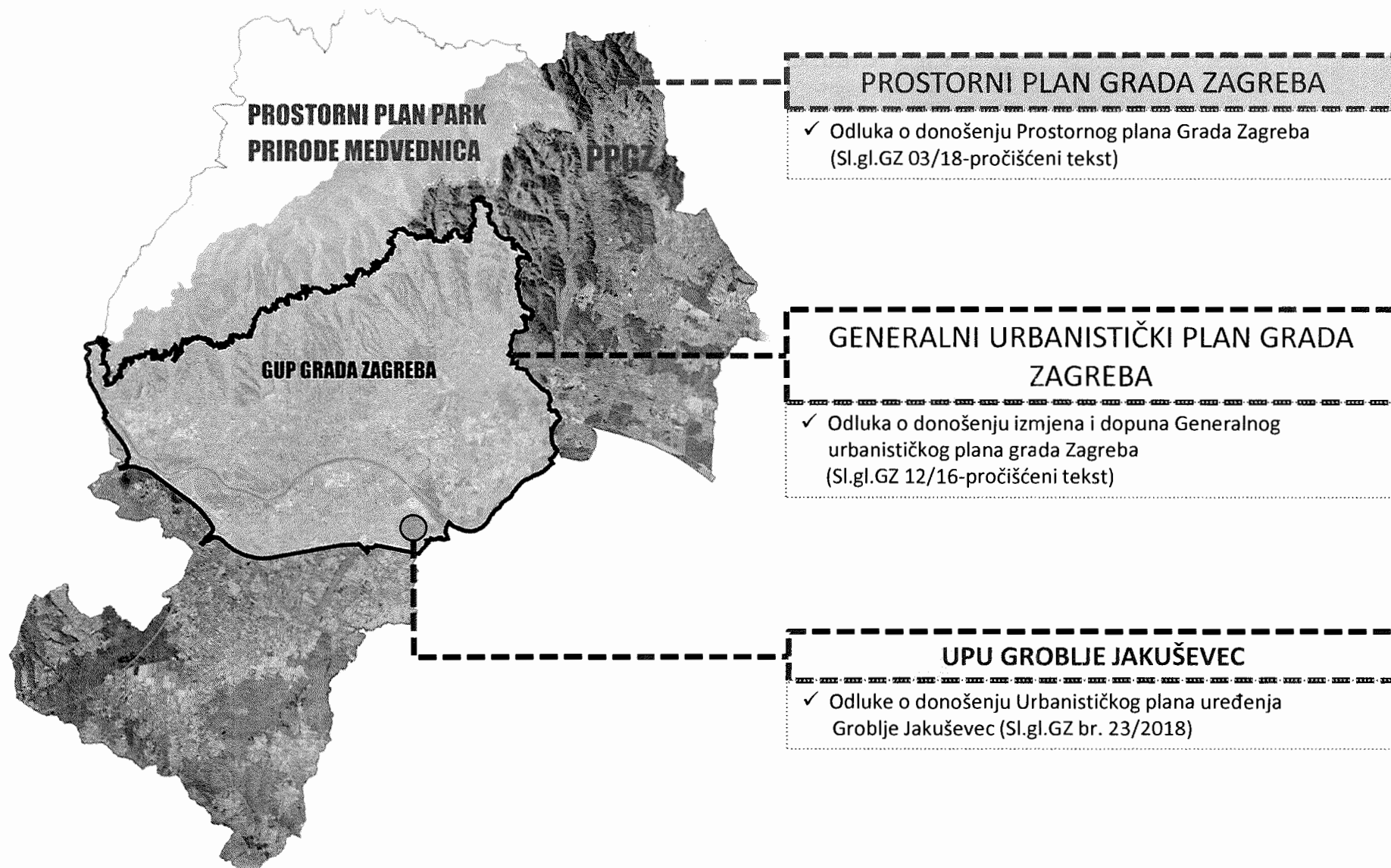
STRUČNI IZRAĐIVAČ PLANA:


**ZAVOD ZA PROSTORNO UREĐENJE GRADA ZAGREBA,
Ulica Republike Austrije 18**



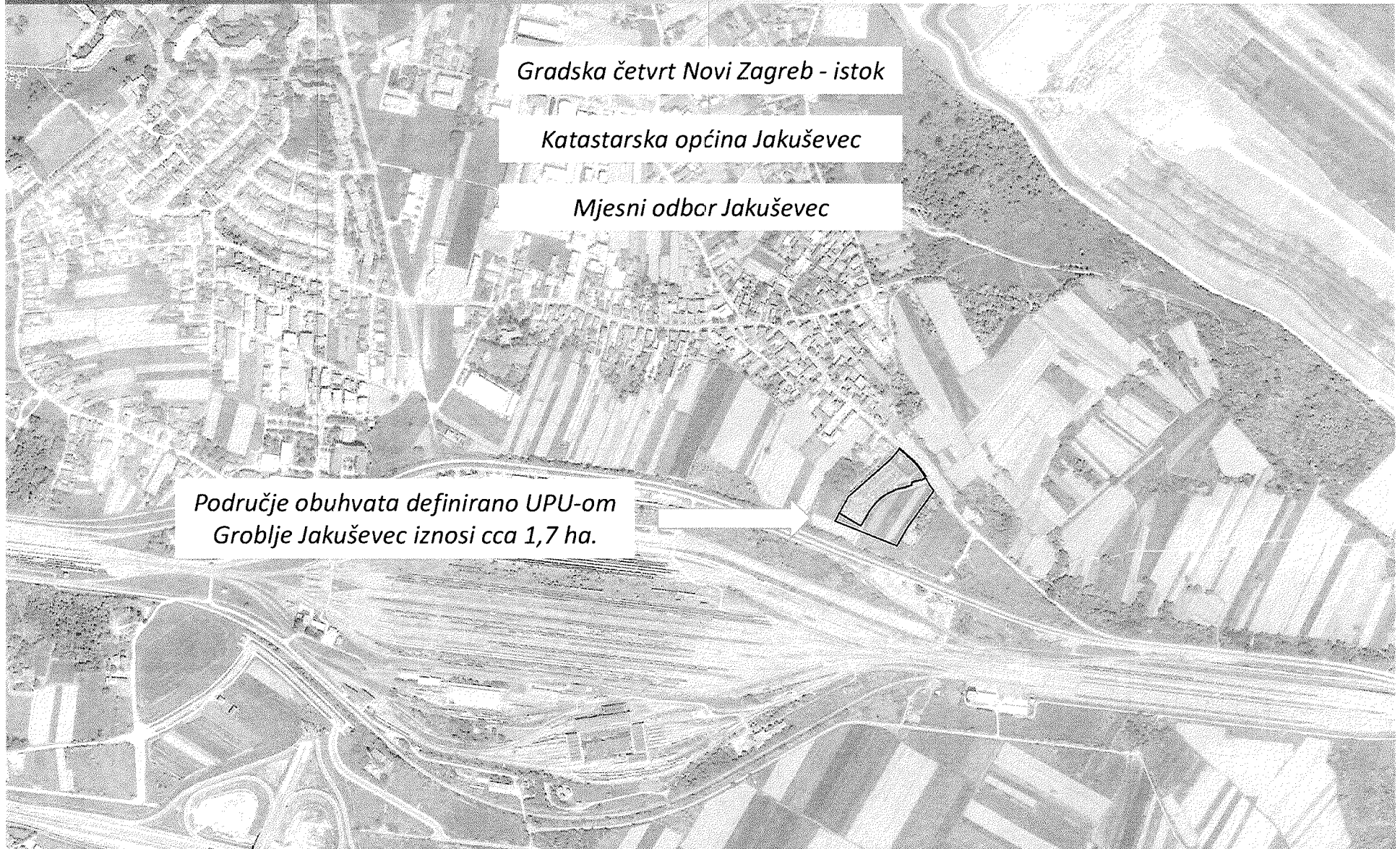



PROSTORNO PLANSKA DOKUMENTACIJA – temelj za izradu





PROSTORNO PLANSKA DOKUMENTACIJA – *položaj u užem kontekstu*






Osnovni ciljevi i programska polazišta Plana

definirani su **Odlukom o izradi** na području obuhvata:

- ✓ - osiguranje prostornih preuvjeta za izgradnju novih ukopnih mjesta i drugih potrebnih pratećih sadržaja i komunalne infrastrukture, prema standardima utvrđenim posebnim propisima za mala groblja i opremanje pripadajućom grobnom infrastrukturom (vodoopskrba, odvodnja i rasvjeta);
- ✓ - ambijentalno oblikovanje groblja kao zelene parkovne površine kvalitetnim parkovno-pejsažnim rješenjima;
- ✓ - kvalitetno funkcionalno i oblikovno povezivanje postojećeg groblja i prostora za proširenje groblja u obuhvatu Plana s planiranim novim sadržajima;
- ✓ - na temelju analize šireg prostora, njegove kvalitete i prostornih posebnosti planirano proširenje treba odgovarajuće uklopiti u ambijentalne karakteristike prostora i dodati mu simboličko i identifikacijsko značenje;
- ✓ - pri utvrđivanju rasporeda novih grobnih polja te ostalih grobnih sadržaja potrebno je Planom omogućiti faznu i/ili etapnu realizaciju zahvata u prostoru, u ovisnosti o mogućnostima rješavanja imovinsko - pravnih odnosa i potreba Zagrebačkog holdinga Podružnice Gradska groblja.



POLAZIŠTA – temelj za proceduru izrade Plana

2016. *** ✓ Odluka o donošenju Generalnog urbanističkog plana grada Zagreba (Sl.gl.GZ 16/07,8/09,7/13, 9/16, 12/16 – pročišćeni tekst)



studeni
2018.

ODLUKA O IZRADI URBANISTIČKOG PLANA UREĐENJA GROBLJE JAKUŠEVEC (Sl.gl.GZ 23/18)



siječanj
2019.

✓ Zahtjevi javnopravnih tijela za izradu Prijedloga plana za JR



travanj-
svibanj
2019.

JAVNA RASPRAVA 25. 04. – 23. 05. 2019.

Javno izlaganje u prostorijama
MO Zapruđe, Trg Ivana Meštrovića 1g, Zagreb
U utorak 14. svibnja 2019. g. s početkom u 17 sati



Pisana mišljenja, prijedloge i primjedbe slati do 23. svibnja 2019.



**GRAD ZAGREB
GRADSKI URED ZA STRATEGIJSKO PLANIRANJE
I RAZVOJ GRADA
Ulica Republike Austrije 18, 10000 Zagreb**

Temeljem članka 96. Zakona o prostornom uređenju (Narodne novine 153/13, 65/17 i 114/18), Grad Zagreb, Gradski ured za strategijsko planiranje i razvoj Grada, objavljuje


**JAVNU RASPRAVU
O PRIJEDLOGU URBANISTIČKOG PLANA UREĐENJA
GROBLJE JAKUŠEVEC
u vremenu od 24. travnja do 23. svibnja 2019. godine**

U vrijeme trajanja javne rasprave, Prijedlog Urbanističkog plana uređenja Groblje Jakuševac izložit će se na javni uvid u sobi 131 na II. katu Gradske četvrti Novi Zagreb - istok, Područnog ureda Gradske uprave Novi Zagreb, Avenija Dubrovnik 12, Zagreb, radnim danom od 07.30 do 15.30 sati i u prostorima Zagrebačkog holdinga d.o.o. - Podružnice Gradska groblja, Groblje Jakuševac.

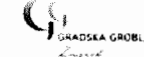
Javno izlaganje o Prijedlogu Urbanističkog plana uređenja Groblje Jakuševac održat će se u prostorijama Mjesnog odbora Zapruđe, Trg Ivana Meštrovića 1g, Zagreb, u utorak 14. svibnja 2019. godine s početkom u 17.00 sati.

Pozivaju se sve zainteresirane osobe da sudjeluju u javnoj raspravi i dostave svoja pisana mišljenja, prijedloge i primjedbe na Prijedlog Urbanističkog plana uređenja Groblje Jakuševac.

Pisana mišljenja, prijedlozi i primjedbe na Prijedlog Urbanističkog plana uređenja Groblje Jakuševac dostavljaju se zaključno s 23. svibnja 2019. na adresu Gradskog ureda za strategijsko planiranje i razvoj Grada, Ulica Republike Austrije 18, 10 000 Zagreb.



CILJEVI - temelj za izradu planiranog rješenja - dostavljeni podaci javnopravnih tijela

ZAGREBAČKI
HOLDINGGRADSKA GROBLJA
ZagrebZAGREBAČKI
HOLDINGGRADSKA GROBLJA
ZagrebNaš znak: 300-1- 138/18
Zagreb, 21. 12. 2018.REPUBLIKA HRVATSKA
GRAD ZAGREBA
Gradski ured za strategijsko planiranje i razvoj grada
Sektor za prostorno i urbanističko planiranje
10000 Zagreb, Ul. Republike Austrije 18

- Kazete - za 4 ili 6 urni sa natpisnom pločom i pripadajućim stazama potrebno je predvidjeti 10% u odnosu na ukupni broj novih grobnih mjesta i to za 4 urne 70% i za 6 urni 30%
- Predloženo da se uz mrtvačnicu u parkovnoj površini predvidi: postava centralnog križa sa prostorom za paljenje svijeća.
- Na novo dijelu groblja potrebno je predvidjeti prostor za postavu kontejnera za otpad i jedno do dva mjesta sa pumpom za vodu
- Potrebno je predvidjeti ograđeni prostor za privremeno odlaganje zemlje i ostalog materijala. Bilo bi poželjno isplanirati kolni pristup u groblje i deponiju sa strane ne kroz glavni ulaz za posjetitelje.

Predmet: Izrada Urbanističkog plana uređenja Groblja Jakuševac
- dostava podataka

Poštovani,

Prema dogovoru dostavljamo Vam tražene podatke potrebne za izradu UPU-a groblja Jakuševac.

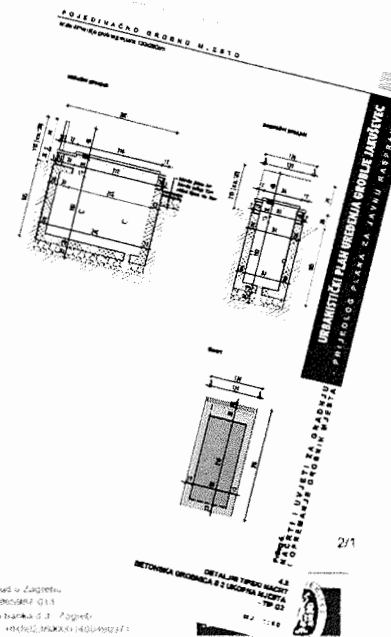
- Godišnji broj ukopa na groblju Jakuševac je prosječno 36 (u proteklih 10 godina od 29 do 44).
- Broj polaganja urni je 1 do 2 godišnje uz napomenu kako na ovom groblju do sad nisu postavljane kazete iz razloga što nije bilo dovoljno interesa od stranaka, a ni slobodnog prostora. Međutim u zadnje vrijeme postoji sve veći broj upita.
- Na ovom groblju nemamo prostora za zasnivanje novih grobnih mjesta tako da ne možemo dati podatak koliki je onijer ukopa u novo formirana i postojeća grobna mjesta. U proteklih 10 godina formirano je 20 novih grobnih mjesta. Međutim postoji veliki interes za nova grobna mjesta kako u smrtnom slučaju tako i za rezervaciju.
- Postojeće groblje Jakuševac je na površini od 6161 m² na kojoj je formirano 989 grobnih mjesta i ukopano 1530 pokojnika. Mrtvačnica je površine od 90 m² sa dvije odarnice, manipulativnim prostorom, prostorom za osoblje i sanitarnim čvorom. Mrtvačnica zadovoljava sve potrebe ovog groblja. Postoji zahtjev za izradom nadstrešnice ispred mrtvačnice na oprostajno trgu.
- Predstavnici Vijeća mjesnog odbora naglasili su kako treba predvidjeti proširenje parkirališnog prostora jer je postojeći ne zadovoljava potrebe.
- Na novom dijelu groblja potrebno je predvidjeti sve tipove grobnih mjesta.
 - Grobove - zemljani grob sa tri ukopna mjesta i nadgrobni uređenjem s prostorom za urne (na zahtjev stranke) i pripadajućim stazama 60% od ukupnog broja grobnih mjesta.
 - Grobnice - betonske grobnice za 2, 4 ili 6 ukopnih mjesta sa priključkom na kanalizaciju, nadgrobni uređenjem i pripadajućim stazama. Potrebno je predvidjeti 30% grobnica u odnosu na ukupni broj novo planiranih grobnih mjesta i to u omjeru za 2 mjesta 10%, 4 mjesta 30% i 6 mjesta 30%.

1/1

Za sve potrebne informacije stojimo na raspolaganju i zahvaljujemo na suradnji

U privitku Vam dostavljam tražene nacrt

S poštovanjem,


Voditeljica Službe tehničke operative
Sanja Magzan, dipl. ing. grad

2/1

Zahtjev Zagrebačkog Holdinga d.o.o., podružnica Gradsko Groblje - predvidjeti sve tipove grobnih mjesta i to:

- ✓ zemljane grobove s 3 ukopna mjesta i urnama u omjeru 60%
- ✓ betonske grobnice s urnama u omjeru 30% i to:
 - ✓ za 2 ukopna mjesta,
 - ✓ za 4 ukopna mjesta i
 - ✓ za 6 ukopna mjesta
- ✓ kazete za 4 i 6 urni 10%
- ✓ postava centralnog križa
- ✓ predvidjeti ograđeni prostor za privremeno odlaganje zemlje i kontejnere
- ✓ izrada nadstrešnice na glavnom trgu ispred postojeće mrtvačnice

Zagrebački Holding d.o.o.
Urbani plani i projekti
Brijuni 11
10000 Zagreb
T: +385 1 5620 000
F: +385 1 5620 000
www.zagrebaholding.hrTijelo koje je izdalo ovaj dokument
Gradsko Groblje
Zagreb
T: +385 1 5620 000
F: +385 1 5620 000
www.gradskogroblja.hrZagrebački Holding d.o.o.
Urbani plani i projekti
Brijuni 11
10000 Zagreb
T: +385 1 5620 000
F: +385 1 5620 000
www.zagrebaholding.hrTijelo koje je izdalo ovaj dokument
Gradsko Groblje
Zagreb
T: +385 1 5620 000
F: +385 1 5620 000
www.gradskogroblja.hr



Dostavljeni podaci javnopravnih tijela – o broju umrlih


Prema dogovoru dostavljamo Vam tražene podatke potrebne za izradu UPU-a groblja Jakuševac.

- Godišnji broj ukopa na groblju Jakuševac je prosječno 36 (u proteklih 10 godina od 29 do 44);
- Broj polaganja urni je 1 do 2 godišnje uz napomenu kako na ovom groblju do sad nisu postavljane kazete iz razloga što nije bilo dovoljno interesa od stranaka, a ni slobodnog prostora. Međutim u zadnje vrijeme postoji sve veći broj upita.
- Na ovom groblju nemamo prostora za zasnivanje novih grobna mjesta tako da ne možemo dati podatak koliki je omjer ukopa u novo formirana i postojeća grobna mjesta. U proteklih 10 godina formirano je 20 novih grobnih mjesta. Međutim postoji veliki interes za nova grobna mjesta kako u smrtnom slučaju tako i za rezervaciju.
- Postojeće groblje Jakuševac je na površini od 6.161 m² na kojoj je formirano 989 grobnih mjesta i ukopano 1530 pokojnika. Mrtvačnica je površine od 90 m² sa dvije odarnice, manipulativnim prostorom, prostorom za osoblje i sanitarnim čvorom. Mrtvačnica zadovoljava sve potrebe ovog groblja. Postoji zahtjev za izradom nadstrešnice ispred mrtvačnice na oprostajno trgu.
- Predstavnici Vijeća mjesnog odbora naglasili su kako treba predvidjeti proširenje parkirališnog prostora jer je postojeći ne zadovoljava potrebe.

- unutar obuhvata Plana predviđa se isključivo razvoj groblja;
- prema evidenciji ZG holdinga d.o.o. - Podružnica Gradska groblja broj umrlih u 2009 g. iznosi 7792, a 8080 umrlih u 2018. g. na području grada Zagreba;
- u postojećoj površini groblja Jakuševac iskorištene su sve prostorne mogućnosti za gradnju novih ukopnih mjesta.

EVIDENCIJA UKOPA

GODINA	2009.		2010.		2011.		2012.		2013.		2014.		2015.		2016.		2017.		2018.	
	VRSTA UKOPA	URNE	KLASICAN UKOP	URNE	KLASICAN UKOP	URNE	KLASICAN UKOP	URNE	KLASICAN UKOP	URNE	KLASICAN UKOP	URNE	KLASICAN UKOP	URNE	KLASICAN UKOP	URNE	KLASICAN UKOP	URNE	KLASICAN UKOP	
MIROGOJ	1227	1315	1340	1247	1351	1235	1339	1231	1330	1086	1324	1132	1444	1245	1358	1124	1428	1115	1501	1150
REMETE	7	30	5	26	6	35	9	31	6	31	4	35	10	22	5	19	10	24	10	30
ŠESTINE	6	58	11	50	13	58	15	47	13	55	10	47	18	49	12	45	16	48	14	63
GRAČANI	3	16	3	20	5	24	4	18	2	14	3	19	4	14	4	17	3	17	4	19
MARKUŠEVAC	10	81	3	74	3	69	6	82	3	55	3	62	5	65	3	48	4	78	13	63
UKUP-MG-SJEV.	26	185	22	170	27	186	34	178	24	155	20	163	37	150	24	129	26	167	41	175
ODIEL MRG	1253	1500	1362	1417	1378	1421	1373	1409	1354	1241	1344	1295	1481	1395	1382	1253	1454	1282	1542	1325
MIROŠEVAC	389	1296	478	1253	461	1180	544	1267	492	1302	589	1279	614	1345	572	1308	657	1242	730	1297
GRANEŠINA	4	85	0	84	1	90	9	79	3	71	4	74	5	76	4	70	6	82	6	69
ČUČERJE	1	52	0	74	1	51	2	43	1	54	2	44	3	45	6	46	3	48	8	52
RESNIK	5	24	0	20	0	24	1	14	1	22	0	14	1	25	1	21	1	20	0	23
UKUP-MG-SI.	10	161	0	178	2	165	12	136	5	147	6	132	9	146	11	137	10	150	14	144
ODIEL MRŠ	399	1457	478	1431	463	1345	556	1403	497	1449	595	1411	623	1491	583	1445	667	1392	744	1441
GORNJE VRAPČE	32	99	37	126	30	125	32	128	34	98	38	119	47	115	45	130	36	116	60	132
STENJEVEC	36	152	58	104	38	129	43	136	47	159	55	140	65	159	45	123	61	152	58	173
UKUP-MG-ZAPAD	68	251	95	230	68	254	75	264	81	257	93	259	112	274	90	253	97	268	118	305
LUČKO	4	89	5	95	8	58	7	88	11	98	16	99	9	81	7	103	11	108	19	81
BREZOVIČA	4	46	0	56	1	67	0	57	4	54	6	53	1	34	5	57	8	51	4	47
KUP. KRALJEVEC	0	12	0	14	0	19	1	15	0	20	0	15	0	26	1	19	1	20	0	22
SV. KLARA	2	50	3	61	1	62	8	55	9	53	3	44	4	70	11	66	12	65	5	58
ODRA	5	129	3	97	6	106	5	110	8	119	5	117	9	133	12	97	11	83	14	108
JAKUŠEVAC	0	32	1	44	0	31	2	29	1	37	2	32	0	36	0	39	0	29	3	24
UKUP-MG- JUG	15	358	12	367	16	343	23	354	33	381	32	360	23	380	36	381	43	356	45	340
ODIEL MALA GR.	83	609	107	597	84	597	98	618	114	638	125	655	135	654	126	634	140	624	163	645
MARKOVO POLJE	88	1023	82	959	71	945	84	916	89	954	99	949	102	1000	122	1009	118	1060	135	1085
VUGROVEC D.	0	23	0	27	0	27	0	21	0	25	0	21	1	24	2	14	0	13	1	17
KAŠINA	0	50	0	33	1	40	1	52	2	48	0	33	2	37	0	30	3	43	3	41
PLANINA D.	0	14	0	5	0	13	0	9	0	9	0	16	0	14	1	10	0	9	2	12
CERJE	1	45	1	64	1	46	2	53	2	48	0	40	2	59	2	49	0	53	3	63
MORAVČE	0	63	1	45	1	59	1	44	1	60	1	60	1	45	1	43	0	47	1	52
GLAVNICA D.	0	11	0	16	0	8	0	12	0	13	0	10	1	5	0	10	0	9	3	7
STARO SESVETSKO	0	0	0	0	2	0	0	0	0	1	0	0	0	0	0	0	0	0	0	0
UKUP-MG-ISTOK	1	206	2	190	5	193	4	191	5	204	1	180	7	184	6	156	3	174	13	192
ODIEL MKP	89	1229	84	1149	76	1138	88	1107	94	1158	100	1129	109	1184	128	1165	121	1234	148	1277
Z- URNE UKOP	1824		2031		2001		2115		2059		2164		2348		2219		2382		2597	
Z- KLASICAN UKOP		4795		4594		4501		4537		4486		4490		4724		4497		4532		4688
VRSTA RADOVA	KREM.	ISPRA.	KREM.	ISPRA.	KREM.	ISPRA.	KREM.	ISPRA.	KREM.	ISPRA.	KREM.	ISPRA.	KREM.	ISPRA.	KREM.	ISPRA.	KREM.	ISPRA.	KREM.	ISPRA.
KREMATORIJ	4580	3058	5053	3188	5154	3151	5179	3229	4841	3229	4809	3411	5374	3567	5132	3312	5496	3529	5769	3320
Z- GAJ URNI UKOP	1173		1135		1091		1081		1000		1050		1065		973		987		795	
Z- URNE UKOP	2997		3166		3092		3196		3059		3214		3413		3192		3369		3392	
SVE UKUPNO	7792		7760		7593		7733		7545		7704		8137		7689		7901		8080	



EVIDENCIJA UKOPA I PLANIRANI BROJ GROBNIH I UKOPNIH MJESTA

EVIDENCIJA UKOPA

GODINA	2009.		2010.		2011.		2012.		2013.		2014.		2015.		2016.		2017.		2018.		
	VRSTA UKOPA	URNE	KLASIČAN UKOP	URNE	KLASIČAN UKOP	URNE	KLASIČAN UKOP	URNE	KLASIČAN UKOP	URNE	KLASIČAN UKOP	URNE	KLASIČAN UKOP	URNE	KLASIČAN UKOP	URNE	KLASIČAN UKOP	URNE	KLASIČAN UKOP		
JAKUŠEVAC		0	32	1	44	0	31	2	29	1	37	2	32	0	36	0	39	0	29	3	24

Unutar posljednjih desetak godina prosječan broj ukopa na postojećem groblju iznosio je **36 ukopa godišnje**, a predviđenim proširenjem planirani sveukupni broj ukopnih mjesta iznosi **cca 1787 ukopnih mjesta**, **može se zaključiti da je planirano proširenje dostatno za period od najmanje 30 godina.**

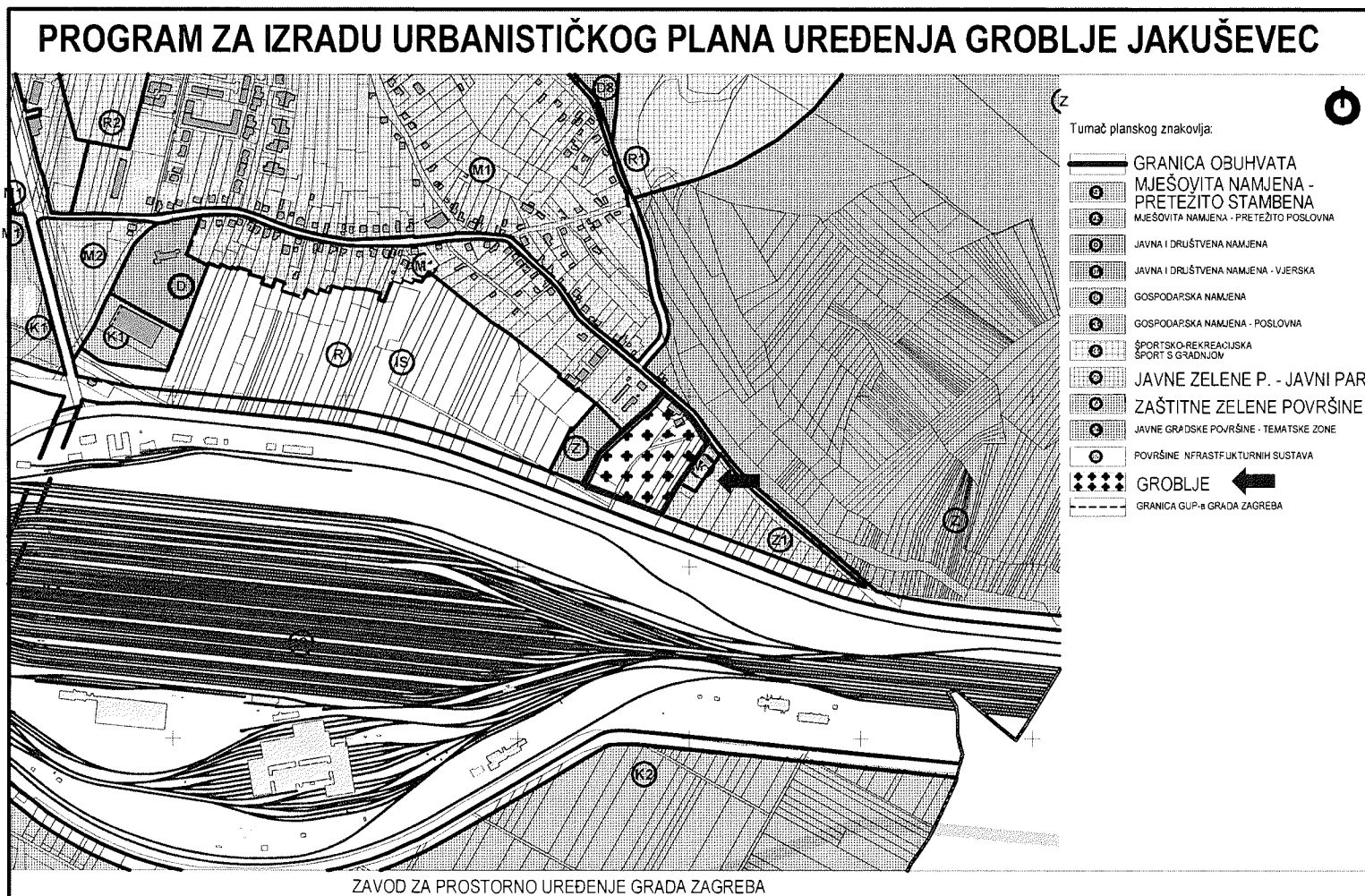



Postojeće groblje Jakuševac je na površini od cca 6161 m² formiralo 989 grobnih mjesta u kojima je ukopano 1530 pokojnika.

Mrtvačnica je površine 90 m² sa dvije odarnice, manipulativnim prostorom, prostorom za osoblje i sanitarnim čvorom, te zadovoljava sadašnje i buduće potrebe groblja zajedno s planiranim proširenjem.

Unutar obuhvata Plana predviđene su sljedeće vrste ukopa s planiranim brojem grobnih mjesta i ukopnih mjesta:
- obračun je izračunat približno s mogućim odstupanjem.


GROBNO POLJE	VRSTA I BROJ GROBNIH MJESTA (gm) I UKOPNIH MJESTA (um)							SVEUKUPNO gm	SVEUKUPNO um
	Z3	Z3U	G2	G4	G6	U4	U6		
I	gm				8	30	35	73	
	um				48	120	210		378
II	gm		30	10	18	14		72	
	um		90	20	72	84			266
III	gm	80	36		23	18		157	
	um	240	108		92	108			548
IV	gm	85	36	4	26	20		171	
	um	255	108	8	104	120			595
								473	1787



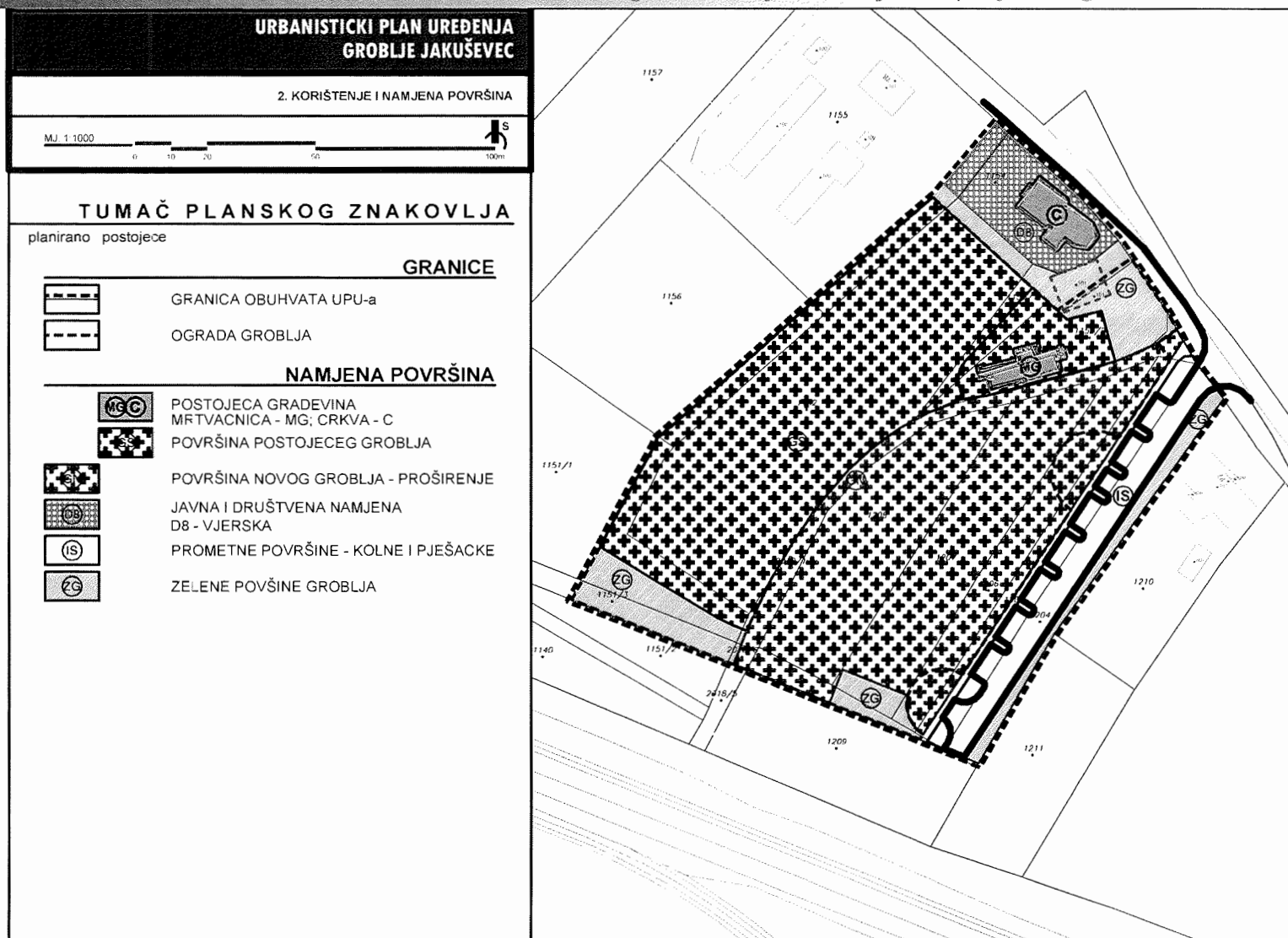
GUP GRADA ZAGREBA, kartografski prikaz 1.KORIŠTENJE I NAMJENA PROSTORA,

Sl.gl.GZ 12/16-pročišćeni tekst


-određena je osnovna namjena površina unutar obuhvata UPU-a



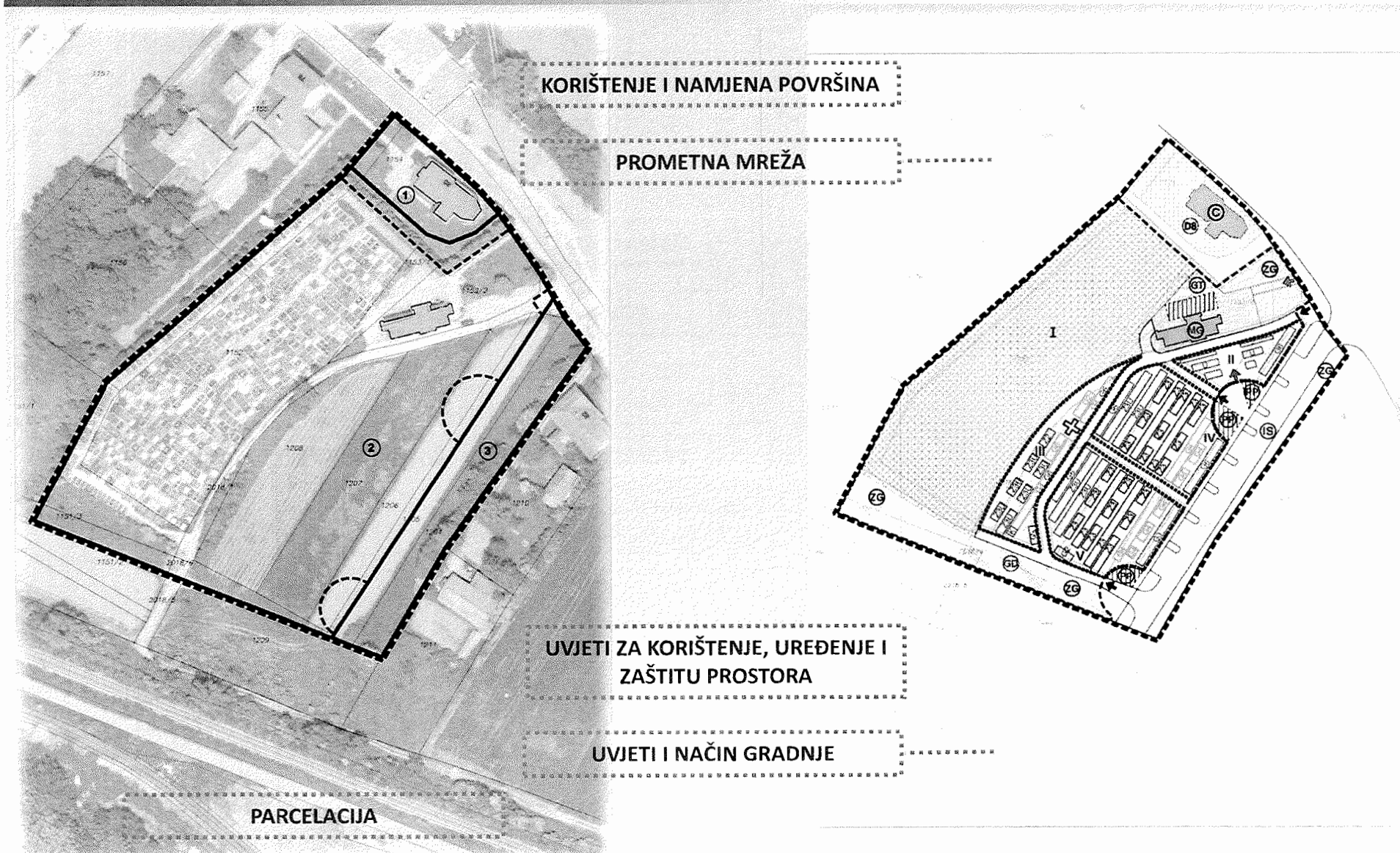
PROSTORNO PLANSKA DOKUMENTACIJA – razgraničenje namjene prijedlogom UPU-a




PRIJEDLOG PLANA ZA JAVNU RASPRAVU, kartografski prikaz 1.KORIŠTENJE I NAMJENA PROSTORA




GRAFIČKI DIO PLANA – Kartografski prikazi





GRAFIČKI DIO PLANA – Kartografski prikaz – Korištenje i namjena površina




JAVNA I DRUŠTVENA NAMJENA – VJERSKA - D8

POVRŠINA POSTOJEĆEG GROBLJA - GS

POVRŠINA NOVOG GROBLJA - GN

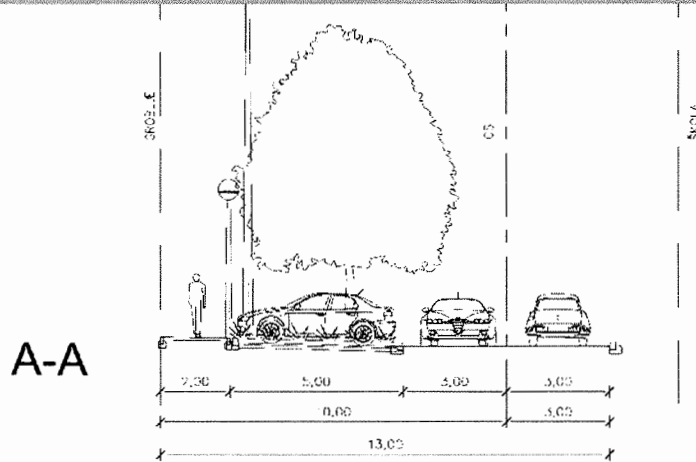
PROMETNE POVRŠINA – KOLNE I PJEŠAČKE - IS

ZELENE POVRŠINE GROBLJA - ZG




GRAFIČKI DIO PLANA – Kartografski prikaz – Prometna mreža

Presjek prometnice - Raspored površina u osnovnoj razini koridora



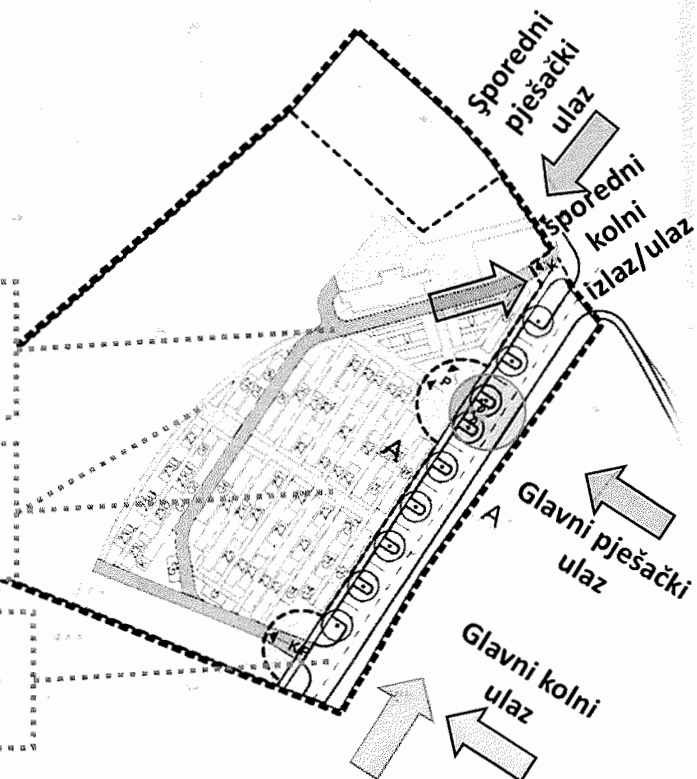
pl.	z/p	v	k
1.25	0.50	6.25	1.00
ŠIRINE POJASA I MEĐURAZMACI			




GLAVNE GROBNE STAZE
širine 3 - 3,5 m za
kolno-pješački promet

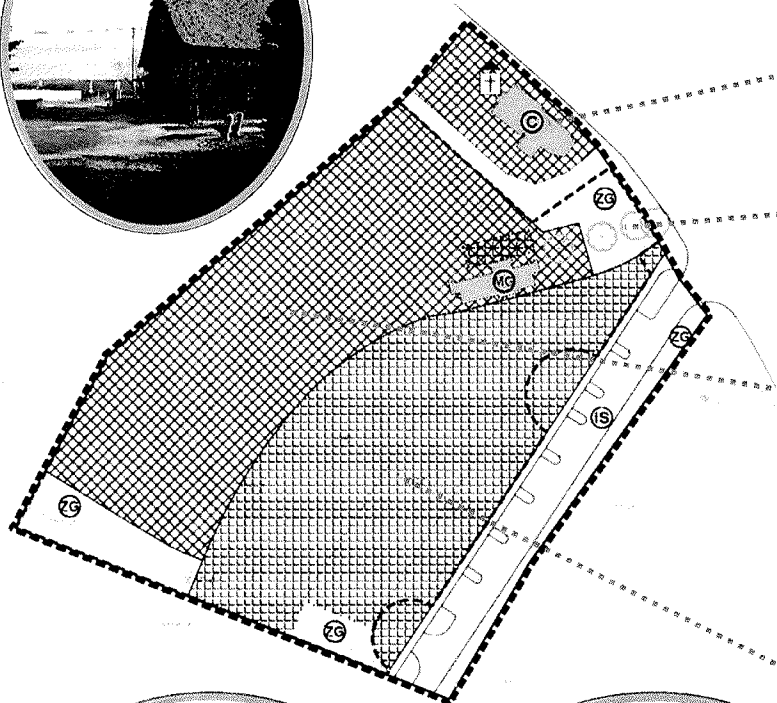

GROBNE STAZE
širine 1,6, 2 i 3 m za
pješački promet

PARKIRALIŠTE GROBLJA
cca 28+2 PM jugoistočno
od Pučke škole





GRAFIČKI DIO PLANA – Kartografski prikazi – Uvjeti za korištenje, uređene i zaštitu prostora



ZAŠTIĆENA SAKRALNA GRAĐEVINA

- Crkva sv. Marka Evanđelista – rješenjem Ministarstva kulture je utvrđeno svojstvo kulturnog dobra upisano u Registar

ZAŠTITA POSTOJEĆIH VRIJEDNIH STABLAŠICA



- prijedlogom Plana valorizirane za zaštitu


ZONA REKONSTRUKCIJE

- zadržavanje i rekonstrukcija postojećih grobnih mjesta unutar postojećih gabarita, bez novog povećanja
- moguća rekonstrukcija postojećih grobnih staza, upotpunjavanje urbane opreme, rekonstrukcija postojeće infrastrukture

ZONA NOVE GRADNJE

- Odredbama za provođenje definirana je gradnja unutar grobnih polja s tipom i brojem grobnih i ukopnih mjesta u grobnim redovima, pratećih usluga prodaje oznake PP (kiosci za prodaju cvijeća, svijeća...), uređenje gospodarskog dvorišta oznake GD, kolno-pješačkih površina (glavne grobne staze, grobne staze) i ostalih grobnih sadržaja (simbol groblja – križ, fontane, elementi urbane opreme...)





GRAFIČKI DIO PLANA – Kartografski prikaz – Uvjeti i način gradnje

JAVNA I DRUŠTVENA NAMJENA – VJERSKA - D8

Crkva sv. Marka Evangelista – moguća rekonstrukcija sakralne građevine u skladu s propozicijama nadležnog tijela zaštite – mjere zaštite definirane su u točki

8.2. ODREDBI ZA PROVOĐENJE**POVRŠINA POSTOJEĆEG STAROG GROBLJA – GS**

*grobno polje I – zemljani grobovi i grobnice
mrtvačnica – MG – moguća je rekonstrukcija
glavni trg uz mrtvačnicu s planiranom nadstrešnicom - GT*

POVRŠINA NOVOG GROBLJA – GN

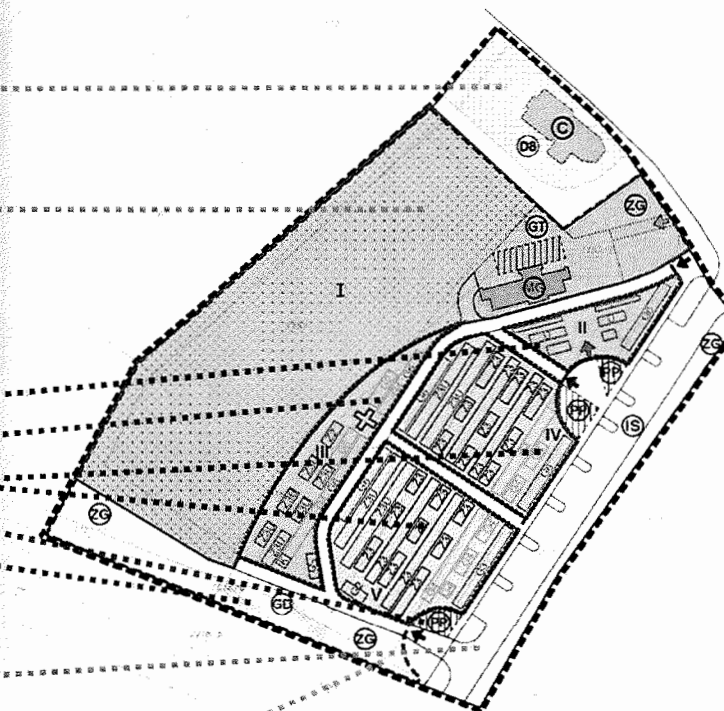
*grobno polje II – urne i grobnice
grobno polje III – zemljani grobovi, grobnice i kosturnica
grobna polja IV i V – zemljani grobovi i grobnice
prostor za prateće usluge prodaje – PP
gospodarsko dvorište GD*


PROMETNE POVRŠINA – KOLNE I PJEŠAČKE – IS

*kapacitet prometa u mirovanju prema kriteriju 1PM/500 m²
- potrebno minimalno 22 PM, predviđeno otprilike 30 PM*


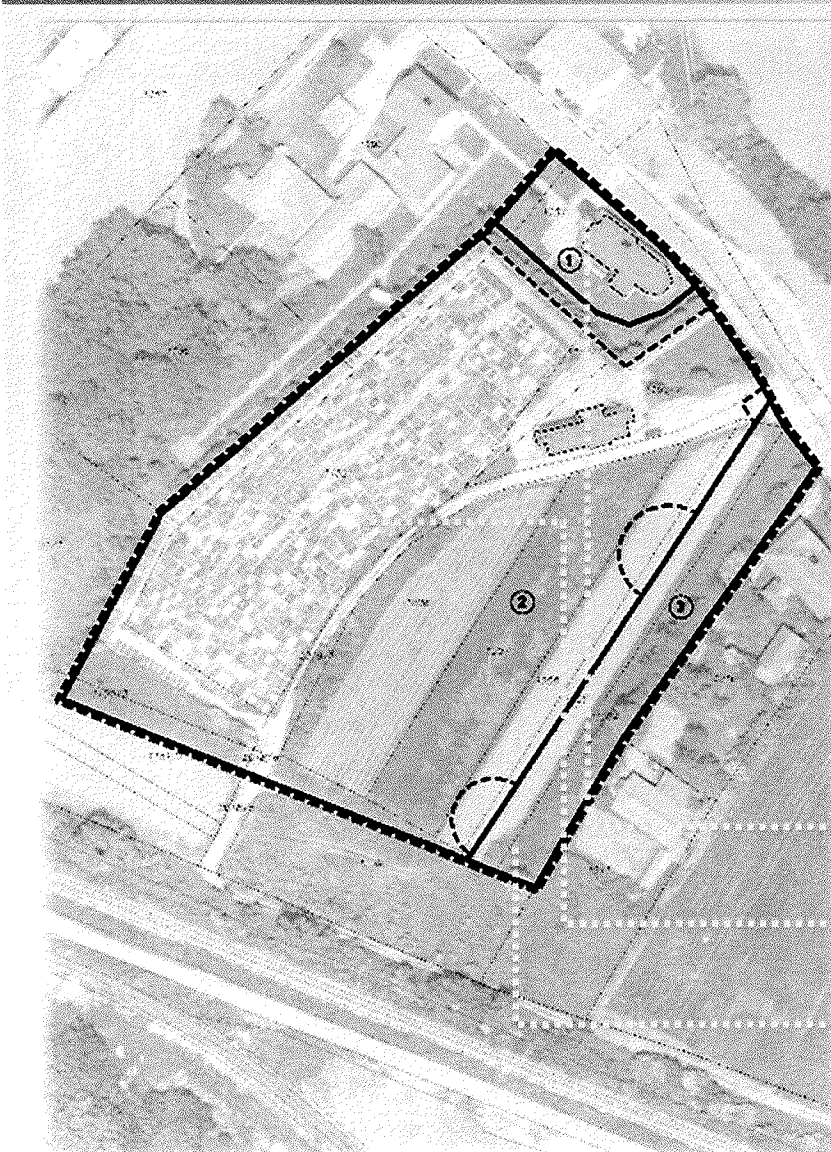
ZELENE POVRŠINE GROBLJA – ZG

*jedino ograničenje je u zoni jugozapadno uz granicu plana u širini
od 5 m u zoni podzemne infrastrukture (odvodnja više razine –
glavni sakupljač otpadnih voda Novog Zagreba) gdje nije
dopuštena sadnja visokog zelenila niti ikakva gradnja*






GRAFIČKI DIO PLANA – Kartografski prikaz - PARCELACIJA



GRANICA OBUHVATA UPU-a



OGRADA GROBLJA



PLANIRANA GRANICA GRAĐEVNE ČESTICE




BROJ PLANIRANE GRAĐEVNE ČESTICE



1. Parcela Crkve sv. Marka Evanđelista

**2. Parcela unutar namjene groblje postojeće i proširenja
cca 13936 m²**


3. Parcela unutar namjene IS cca 2090 m²



PRILOG PLANA – *grafički dio* - PLAN KOMPLEKSA GROBLJA



1151/1



PRILOG PLANA – *grafički dio* – HORTIKULTURNO UREĐENJE GROBLJA




TUMAC PLANSKOG ZNAKOVLJA		
planirano	postojeće	
		GRANICE
		GRANICA OGRANIČAVANJA I POLJA OGRAĐIVA GROBLJA
		NAMJENA POVRŠINA
		POSTOJEĆE GRAĐEVINA MKTVAENICA - MČ CRKVA - C
		POSTOJEĆE GROBNO POLJE I ZEMLJANI UKOPI GROBLJE
		GRANICE I OZNAKE PLANIRANIH GROBNOH POLJA
		KADELE ZA URNE I GROBNOLE ZEMLJANI UKOPI I GROBNOLE
		POSTOJEĆE INFRASTRUKTURNI SUSTAVI
		ZELENE POVRŠINE GROBLJA
		GROBNE STAZE POSTOJEĆE GROBLJA
		GROBNE STAZE PROJEKTOVANE GROBLJA
		PUSIAKRE POVRŠINE
		KOLNO PUSIAKRE POVRŠINE
		HORTIKULTURNO UREĐENJE
		MULJUNCI JAVOKI (Aster distansoides)
		LIČEVIČKI IŠKI JAVOKI (Acer platanoides "Chimborazo")
		ŠIKINGUISMA IŠKA (Taxus caroliniana)
		LAVANJODIV STUPASII I HODIŠKOPRES (Chamaecyparis lawsoniana "Goldcrest")
		LUDOVIKUSIŠKA (Prunus laurocerasus) KORISTENIŠKI
		LUDOVIKUSIŠKA (Prunus laurocerasus) ZNAKOPJATI
		VARHOUTIŠKOVA SUDUČIŠKA (Spiraea x variegata)
		ŠIKINGIŠKA (Rosa rugosa)
		POSTOJEĆE ZELENELE OGRANIČENJE ZA ZAŠTITU
		ČIŠMA
		KONTINIR
		KOS ZA SIMEE
		KUŠKA
		PLAN GROBLJA I OGRANIČAVANJE POLJA

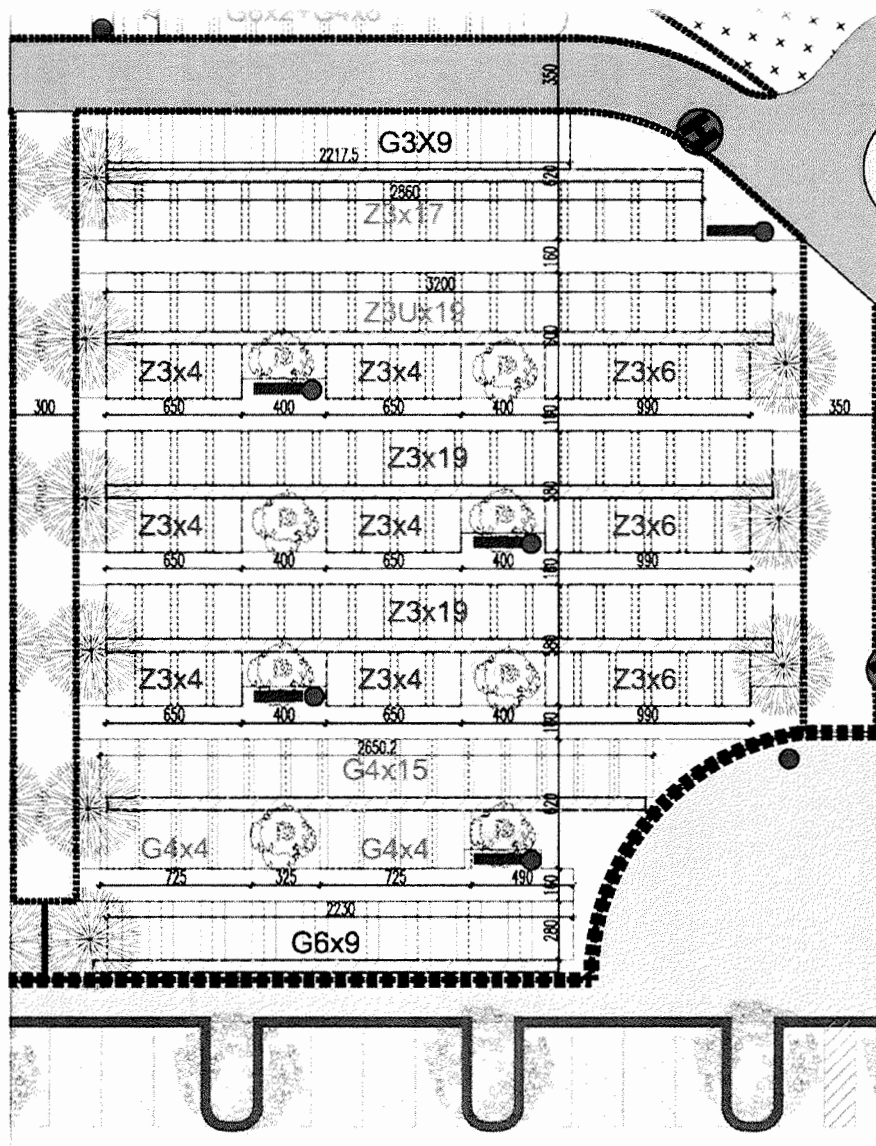
URBANISTIČKI PLAN UREĐENJA GROBLJE JAKUŠEVEC
PRIJEDLOG PLANA ZA JAVNU RASPRAVU

PRILOG 2
HORTIKULTURNO UREĐENJE GROBLJA

M. J. 1:1000




PRILOG PLANA – *grafički dio* – RASTER I RAZMJEŠTAJ GROBNIH MJESTA ZA GROBNO POLJE



TUMAČ PLANSKOG ZNAKOVLJA	
GRANICE	
	OGRAĐA GROBLJA
TUMAČ ZNAKOVA	
	ZEMLJANE GROBNICE U NIZU - TIP Z3 Bruto dimenzije 140x285 cm 3 grobna mjesta
	ZEMLJANE GROBNICE U NIZU - TIP Z3U Bruto dimenzije 140x285 cm 3 grobna mjesta + mjesto za urne
	DVOSTRUKE GROBNICE U NIZU - TIP G4 Bruto dimenzije 240x280 cm 4 grobna mjesta + mjesto za urne
	TROSTRUKE GROBNICE U NIZU - TIP G6 Bruto dimenzije 170x280 cm 6 grobna mjesta + mjesto za urne
UREĐENJE POVRŠINA	
	ZELENE UREĐENE POVRŠINE GROBNOG POLJA
	GLAVNE GROBNE STAZE / GROBNE STAZE
	PJEŠAČKE POVRŠINE
	KOLNO-PJEŠAČKE POVRŠINE
	GRANICA GROBNOG POLJA
URBANA OPREMA	
	HIDRANT
	ČESMA
	KONTAINER
	KOŠ ZA SMEĆE
	TPSKA KLUPA ZA ODMOR
HORTIKULTURNO UREĐENJE	
	MILJEČNI JAVOR (<i>Acer platanoides</i>)
	LAWSONOV STUPASTI PAČEMPRES (<i>Chamaecyparis lawsoniana</i> "Columnaris")
	LOVORVIŠNJA (<i>Prunus laurocerasus</i>)
	BAMBAR (<i>Buxus sempervirens</i>)

URBANISTIČKI PLAN UREĐENJA GROBLJE JAKUŠEVEC
 - PRIJEDLOG PLANA ZA JAVNU RASPRAVU -
 Prilog 3. RASTER I RAZMJEŠTAJ GROBNIH MJESTA ZA GROBNO POLJE
 3.2. Grobno polje IV.



OBAVIJEST O TRAJANJU JAVNE RASPRAVE – *sudjelovanje javnosti*

Pisana mišljenja, prijedlozi i primjedbe na Prijedlog Urbanističkog plana uređenja groblje Jakuševac dostavljaju se do

srijede 23. svibnja 2019.

na adresu

**Gradski ured za strategijsko planiranje i razvoj Grada
Ulica Republike Austrije 18, 10 000 Zagreb**

Hvala na pažnji!

URBANISTIČKI PLAN UREĐENJA
GROBLJE JAKUŠEVEC

Mjesni odbor Zapruđe

Trg Ivana Meštrovića 1g, Zagreb

utorak, 14. svibnja 2019. godine, 17.00 sati

POPIS PRISUTNIH

IME I PREZIME	INSTITUCIJA/TVRTKA	KONTAKT PODACI (TEL/MAIL)
FRANA PUŠKADIJA	GUSPRG	
NOVELA RIMAN FERENČAK	GUSPRG	
RENATA BEDEKVIĆ GČNŽI		
Vesna Jagodić		
VANJA ČUPEKO	ZZPUGZ	
MARTINA MARGETIĆ	+	
MAYA BUBRIĆ	+	
DINKO BEĐARIĆ	- -	
NATAŠA APAUCA	-u-	
Ivica ROVIS	- -	
SANJA MARTIĆ	ZGH GRADSKA GROBLJA	
MIRNA BARAC	ZZPUGZ	
MARIJA BEDEKVIĆ		
PATRIK ŠEGOTA	ZGH GRADSKA GROBLJA	

URBANISTIČKI PLAN UREĐENJA GROBLJA JAKUŠEVEC

PRIMJEDBE PRISTIGLE U JAVNOJ RASPRAVI (24.04.-23.05.2019)

KLASA: 350-07/17-02/799

REDNI BROJ	UPIT	UR.BROJ.	DATUM ZAPRIMANJA	PRIMJEDBA U ROKU	PODNOŠITELJ, (NAZIV I ADRESA)	SAŽETAK PRIJEDLOGA	STRUČNI STAV	OBRAZLOŽENJE
1.	1.	511-19-103	2.5.2019.	DA	REPUBLIKA HRVATSKA MINISTARSTVO UNUTARNJIH POSLOVA PU ZAGREBAČKA - SEKTOR POLICIJE Služba za sigurnost cestovnog prometa	1. Kod projektiranja i izgradnje cesta, raskrižja, pješačkih i biciklističkih površina te parkirališta, potrebno je primijeniti vazeće propise Zakona o sigurnosti prometa na cestama (NN 67/08, 7 4/11, 80/13, 158/13, 92/14, 64/15, 1 08/17), Pravilnika o prometnim znakovima, signalizaciji i opremi na cestama (NN 33/05, 64/05, 155/05 i 14/11), Pravilnika o biciklističkoj infrastrukturi (NN 28/16); i Pravilnika o osiguranju pristupačnosti građevina osobama s invaliditetom i smanjenom pokretljivošću (NN 78/2013).	Primjedba se ne prihvaća	1. Nije predmet urbanističkog planiranja, već je dio koji se odnosi na postupak izrade projekata kod izdavanja akta za gradnju.
1.	2.				REPUBLIKA HRVATSKA MINISTARSTVO UNUTARNJIH POSLOVA PU ZAGREBAČKA - SEKTOR POLICIJE Služba za sigurnost cestovnog prometa	2. Spojeve dviju i više prometnica treba izvesti s kolnicima u istoj razini, tj. da se spajanje prometnica ne izvodi s upuštenim ili skošenim rubnjacima.	Primjedba se ne prihvaća	2. Nije predmet urbanističkog planiranja, već je dio koji se odnosi na postupak izrade projekata kod izdavanja akta za gradnju.
1.	3.				REPUBLIKA HRVATSKA MINISTARSTVO UNUTARNJIH POSLOVA PU ZAGREBAČKA - SEKTOR POLICIJE Služba za sigurnost cestovnog prometa	3. Sva eventualna biciklistička infrastruktura (način vođenja, njezine dimenzije, oznake, strelice i piktogrami), mora biti u skladu s Pravilnikom o biciklističkoj infrastrukturi (NN 28/16).	Primjedba se ne prihvaća	3. Nije predmet urbanističkog planiranja, već je dio koji se odnosi na postupak izrade projekata kod izdavanja akta za gradnju.
1.	4.				REPUBLIKA HRVATSKA MINISTARSTVO UNUTARNJIH POSLOVA PU ZAGREBAČKA - SEKTOR POLICIJE Služba za sigurnost cestovnog prometa	4. Pješačke i pješačko - biciklističke prijelaze treba označiti sukladno navedeni Pravilnicima te izvesti s upuštenim rubnjacima.	Primjedba se ne prihvaća	4. Nije predmet urbanističkog planiranja, već je dio koji se odnosi na postupak izrade projekata kod izdavanja akta za gradnju.
1.	5.				REPUBLIKA HRVATSKA MINISTARSTVO UNUTARNJIH POSLOVA PU ZAGREBAČKA - SEKTOR POLICIJE Služba za sigurnost cestovnog prometa	5. U svim raskrižjima odrediti prednost prolaska postavom prometnih znakova C08 na glavnom prometnom pravcu, odnosno B01 na sporednim cestama, a na kolniku sporedne ceste treba iscrtati i nesprekidanu zaustavnu crtu.	Primjedba se ne prihvaća	5. Nije predmet urbanističkog planiranja, već je dio koji se odnosi na postupak izrade projekata kod izdavanja akta za gradnju.
1.	6.				REPUBLIKA HRVATSKA MINISTARSTVO UNUTARNJIH POSLOVA PU ZAGREBAČKA - SEKTOR POLICIJE Služba za sigurnost cestovnog prometa	6. Na raskrižjima s bočnim ulicama izvesti kolnike u istoj razini s kolnikom glavne ceste i odgovarajućim radiusima skretanja, da se ne dogodi situacija da se na glavnu cestu s bočne ulice uključuje preko rubnjaka.	Primjedba se ne prihvaća	6. Primjedbu nije potrebno prihvatiti, jer je ugrađena u Prijedlog Odluke UPU-a groblje Jakuševac.
1.	7.				REPUBLIKA HRVATSKA MINISTARSTVO UNUTARNJIH POSLOVA PU ZAGREBAČKA - SEKTOR POLICIJE Služba za sigurnost cestovnog prometa	7. Parkirališna mjesta treba označiti prometnim znakom C35, a parkirališna mjesta za vozila osoba s invaliditetom označiti oznakama H56 te prometnim znakom C35/E31 , a na prometnom znaku navesti broj takvih mjesta.	Primjedba se ne prihvaća	7. Nije predmet urbanističkog planiranja, već je dio koji se odnosi na postupak izrade projekata kod izdavanja akta za gradnju.
1.	8.				REPUBLIKA HRVATSKA MINISTARSTVO UNUTARNJIH POSLOVA PU ZAGREBAČKA - SEKTOR POLICIJE Služba za sigurnost cestovnog prometa	8. Pjesačke prijelaze treba označiti oznakom H18 i prometnim znakom C02, te izvesti s upuštenim rubnjacima.	Primjedba se ne prihvaća	8. Nije predmet urbanističkog planiranja, već je dio koji se odnosi na postupak izrade projekata kod izdavanja akta za gradnju.
1.	9.				REPUBLIKA HRVATSKA MINISTARSTVO UNUTARNJIH POSLOVA PU ZAGREBAČKA - SEKTOR POLICIJE Služba za sigurnost cestovnog prometa	9. Duž prometnica treba označiti odgovarajuće razdjelne linije.	Primjedba se ne prihvaća	9. Nije predmet urbanističkog planiranja, već je dio koji se odnosi na postupak izrade projekata kod izdavanja akta za gradnju.



URBANISTIČKI PLAN UREĐENJA GROBLJA JAKUŠEVAC

PRIMJEOBE PRISTIGLE U JAVNOJ RASPRAVI (24.04.-23.05.2019)

KLASA: 350-07/17-02/799

REDNI BROJ	UPIT	UR.BROJ.	DATUM ZAPRIMANJA	PRIMJEDBA U ROKU	PODNOŠITELJ, (NAZIV I ADRESA)	SAŽETAK PRIJEDLOGA	STRUČNI STAV	OBRAZLOŽENJE
1.	10.				REPUBLIKA HRVATSKA MINISTARSTVO UNUTARNJIH POSLOVA PU ZAGREBAČKA - SEKTOR POLICIJE Služba za sigurnost cestovnog prometa	10. Duž svih prometnica u zonama obuhvaćene projektom uređenja izgraditi nogostupe.	Primjedba se ne prihvaća	10. Primjedbu nije potrebno prihvatiti, jer je ugrađena u odredbe Odluke UPU-a groblje Jakuševac. Programom, odnosno programskim smjernicama za izradu UPU-a groblja Jakuševac, Zavoda za prostorno uređenje grada Zagreba iz lipnja 2018. , a koji je bio podloga za donošenje Odluke o izradi Urbanističkog plana uređenja Groblje Jakuševac (Sl.gl.GZ 23/18), traženo je bilo ugrađeno.
1.	11.				REPUBLIKA HRVATSKA MINISTARSTVO UNUTARNJIH POSLOVA PU ZAGREBAČKA - SEKTOR POLICIJE Služba za sigurnost cestovnog prometa	11. Na svim raskrižjima prometnim znakovima odrediti prednost prolaska.	Primjedba se ne prihvaća	11. Nije predmet urbanističkog planiranja, već je dio koji se odnosi na postupak izrade projekata kod izdavanja akta za gradnju.
1.	12.				REPUBLIKA HRVATSKA MINISTARSTVO UNUTARNJIH POSLOVA PU ZAGREBAČKA - SEKTOR POLICIJE Služba za sigurnost cestovnog prometa	12. Predvidjeti dostatne parkirališne kapacitete (kao izdvojena parkirališta ili kao ulično parkiranje na posebno izgrađenim površinama izvan profila kolnika).	Primjedba se ne prihvaća	12. Primjedbu nije potrebno prihvatiti, jer je ugrađena u odredbe Odluke UPU-a groblje Jakuševac. Programom, odnosno programskim smjernicama za izradu UPU-a groblja Jakuševac, Zavoda za prostorno uređenje grada Zagreba iz lipnja 2018. , a koji je bio podloga za donošenje Odluke o izradi Urbanističkog plana uređenja Groblje Jakuševac (Sl.gl.GZ 23/18), traženo je bilo ugrađeno.
1.	13.				REPUBLIKA HRVATSKA MINISTARSTVO UNUTARNJIH POSLOVA PU ZAGREBAČKA - SEKTOR POLICIJE Služba za sigurnost cestovnog prometa	13. Autobusna stajališta i/ili ugibaljšta projektirati sukladno Pravilniku o autobusnim stajalištima (NN 119/07),	Primjedba se ne prihvaća	13. Nije predmet urbanističkog planiranja, već je dio koji se odnosi na postupak izrade projekata kod izdavanja akta za gradnju.
1.	14.				REPUBLIKA HRVATSKA MINISTARSTVO UNUTARNJIH POSLOVA PU ZAGREBAČKA - SEKTOR POLICIJE Služba za sigurnost cestovnog prometa	14. Prometne projekte kao sastavne dijelove glavnog projekta rekonstrukcije postojećih i/ili izgradnje novih pojedinih mikro lokacija dostaviti na pregled i suglasnost PU zagrebackoj temeljem članka 5. Zakona o sigurnosti prometa na cestama (NN 67/08, 74/11, 80/13, 158/13, 92/14, 64/15, 1 08/17).	Primjedba se ne prihvaća	14. Nije predmet urbanističkog planiranja, već je dio koji se odnosi na postupak izrade projekata kod izdavanja akta za gradnju.
2.	1.	378-19-104	2.5.2019.	DA	HRVATSKA REGULATORNA AGENCIJA ZA MREŽNE DJELATNOSTI (HAKOM)	Uvidom u dostavljeni prijedlog UPU GROBLJA JAKUŠEVAC za javnu raspravu potvrđuju da na prijedlog nemaju primjedbi.	Nema primjedbi	Nema primjedbi.
3.	1.	383-19-106	8.5.2019.	DA	GRADSKA PLINARA ZAGREB d.o.o. SEKTOR RAZVOJA I INVESTICIJA	Unutar i u kontaktnoj zoni obuhvata Plana nema izgrađenog niti se planira izgradnja plinskog distribucijskog sustava.	Nema primjedbi	Nema primjedbi.
4.	1.	251-13-40-107	10.5.2019.	DA	GRADSKI URED ZA PROSTORNO UREĐENJE, IZGRADNJU GRADA, KOMUNALNE POSLOVE I PROMET - Sektor za promet	Svi zahtjevi ugrađeni u Plan.	Nema primjedbi	Nema primjedbi.

URBANISTIČKI PLAN UREĐENJA GROBLJA JAKUŠEVEC

PRIMJEDBE PRISTIGLE U JAVNOJ RASPRAVI (24.04.-23.05.2019)

KLASA: 350-07/17-02/799

REDNI BROJ	UPIT	UR.BROJ.	DATUM ZAPRIMANJA	PRIMJEDBA U ROKU	PODNOŠITELJ, (NAZIV I ADRESA)	SAŽETAK PRIJEDLOGA	STRUČNI STAV	OBRAZLOŽENJE
5.	1.	383-19-108	15.5.2019.	DA	HEP OPERATOR DISTRIBUCIJSKOG SUSTAVA d.o.o. ELEKTRA ZAGREB Služba za realizaciju investicijskih projekata i pristup mreži	1. U zoni zahvata nalazi se postojeća niskonaponska energetska mreža.	Nema primjedbi	1. Konstatira se stanje u prostoru.
5.	2.				HEP OPERATOR DISTRIBUCIJSKOG SUSTAVA d.o.o. ELEKTRA ZAGREB Služba za realizaciju investicijskih projekata i pristup mreži	2. Postojeću elektroenergetsku mrežu u slučaju radova treba po potrebi zaštititi, odnosno izmaknuti u novu trasu, koja treba biti u neprometnoj površini. Sve zahvate na postojećoj elektroenergetskoj mreži treba riješiti projektom.	Primjedba se ne prihvaća	2. Nije predmet urbanističkog planiranja, već je dio koji se odnosi na postupak izrade projekata kod izdavanja akta za gradnju.
5.	3.				HEP OPERATOR DISTRIBUCIJSKOG SUSTAVA d.o.o. ELEKTRA ZAGREB Služba za realizaciju investicijskih projekata i pristup mreži	3. Za eventualno premještanje i uklanjanje postojećih elektroenergetskih vodova i objekata treba zatražiti elektroenergetsko rješenje te naručiti radove od HEP-ODS d.o.o., Elektre-Zagreb.	Primjedba se ne prihvaća	3. Nije predmet urbanističkog planiranja, već je dio koji se odnosi na postupak izrade projekata kod izdavanja akta za gradnju.
5.	4.				HEP OPERATOR DISTRIBUCIJSKOG SUSTAVA d.o.o. ELEKTRA ZAGREB Služba za realizaciju investicijskih projekata i pristup mreži	4. Troškove vezane za projektiranje i izvođenje premještanja postojeće elektroenergetske mreže, kao i troškove popravka kvarova na elektroenergetskim vodovima koji bi eventualno nastali pri izvođenju građevinskih radova, dužan je snositi investitor.	Primjedba se ne prihvaća	4. Nije predmet urbanističkog planiranja, već je dio koji se odnosi na postupak izrade projekata kod izdavanja akta za gradnju.
5.	5.				HEP OPERATOR DISTRIBUCIJSKOG SUSTAVA d.o.o. ELEKTRA ZAGREB Služba za realizaciju investicijskih projekata i pristup mreži	5. Ukoliko se u budućnosti pojavi novi potrošač s potrebom za velikom vršnom snagom, lokacija potrebne nove transformatorske stanice osiguravat će se unutar njegove parcele.	Primjedba se ne prihvaća	5. Nije predmet urbanističkog planiranja, već je dio koji se odnosi na postupak izrade projekata kod izdavanja akta za gradnju.
5.	6.				HEP OPERATOR DISTRIBUCIJSKOG SUSTAVA d.o.o. ELEKTRA ZAGREB Služba za realizaciju investicijskih projekata i pristup mreži	6. Parcele potrebne za eventualnu izgradnju novih transformatorskih stanica trebaju biti veličine minimalno 7x5 m, locirane uz prometnice.	Primjedba se ne prihvaća	6. Daju se smjernice vezane uz posebne uvjete građenja. Nema potrebe primjedbu prihvatiti, jer proširenje postojećeg groblja (povećanje grobnih mjesta) ne traži povećanje energetskih potreba.
5.	7.				HEP OPERATOR DISTRIBUCIJSKOG SUSTAVA d.o.o. ELEKTRA ZAGREB Služba za realizaciju investicijskih projekata i pristup mreži	7. Pristupni put trafostanicama treba ispravno predvidjeti kako bi u svako doba dana bio omogućen prilaz kamionskom vozilu s ugrađenom dizalicom za dopremu energetskog transformatora i pripadajuće opreme.	Primjedba se ne prihvaća	7. Nije predmet urbanističkog planiranja, već je dio koji se odnosi na postupak izrade projekata kod izdavanja akta za gradnju.
5.	8.				HEP OPERATOR DISTRIBUCIJSKOG SUSTAVA d.o.o. ELEKTRA ZAGREB Služba za realizaciju investicijskih projekata i pristup mreži	8. Tehnički uvjeti za opskrbu električnom energijom planiranih objekata definirat će se u prethodnim elektroenergetskim suglasnostima za svaki pojedini objekt u fazi ishoda investicijsko - tehničke dokumentacije, a na temelju elektroenergetskih potreba.	Primjedba se ne prihvaća	8. Nije predmet urbanističkog planiranja, već je dio koji se odnosi na postupak izrade projekata kod izdavanja akta za gradnju.
5.	9.				HEP OPERATOR DISTRIBUCIJSKOG SUSTAVA d.o.o. ELEKTRA ZAGREB Služba za realizaciju investicijskih projekata i pristup mreži	9. U javnoj neprometnoj površini s obje strane prometnica treba osigurati koridore minimalne širine 1 m za buduće sredjonaponske i niskonaponske elektroenergetske vodove.	Primjedba se ne prihvaća	9. Primjedbu nije potrebno prihvatiti, jer je ugrađena u odredbe Odluke UPU-a groblje Jakuševac.



URBANISTIČKI PLAN UREĐENJA GROBLJA JAKUŠEVEC

PRIMJEDBE PRISTIGLE U JAVNOJ RASPRAVI (24.04. -23.05.2019)

KLASA: 350-07/17-02/799

REDNI BROJ	UPIT	UR.BROJ.	DATUM ZAPRIMANJA	PRIMJEDBA U ROKU	PODNOŠITELJ, (NAZIV I ADRESA)	SAŽETAK PRIJEDLOGA	STRUČNI STAV	OBRAZLOŽENJE
5.	10.				HEP OPERATOR DISTRIBUCIJSKOG SUSTAVA d.o.o. ELEKTRA ZAGREB Služba za realizaciju investicijskih projekata i pristup mreži	10. U slučaju potrebe izgradnje novih 20/0,4 kV transformatorskih stanica, treba predvidjeti koridore za priključak istih na srednjonaponsku mrežu te koridore za nove niskonaponske vodove.	Primjedba se ne prihvaća	10. Daju se smjernice vezane uz posebne uvjete građenja. Nema potrebe primjedbu prihvatiti, jer proširenje postojećeg groblja (povećanje grobnih mjesta) ne traži povećanje energetske potreba.
5.	11.				HEP OPERATOR DISTRIBUCIJSKOG SUSTAVA d.o.o. ELEKTRA ZAGREB Služba za realizaciju investicijskih projekata i pristup mreži	11. Polaganje novih kao i prelaganje i eventualnu zaštitu ili izmicanje postojećih elektroenergetskih vodova treba projektirati i izvesti prema „Tehničkim uvjetima za izbor i polaganje elektroenergetskih kabela nazivnog napona 1 kV do 35 kV“- Prve izmjene i dopune (Biten HEP-a br. 130/03).	Primjedba se ne prihvaća	11. Primjedbu nije potrebno prihvatiti, jer je ugrađena u odredbe Odluke UPU-a groblje Jakuševac.
5.	12.				HEP OPERATOR DISTRIBUCIJSKOG SUSTAVA d.o.o. ELEKTRA ZAGREB Služba za realizaciju investicijskih projekata i pristup mreži	12. Na trasi elektroenergetskih kabela vodova nije dopuštena sadnja visokog raslinja te se u projektu uređenja okoliša ne mogu planirati drvoredi i slični nasadi unutar minimalne udaljenosti od 2 m od najbližeg elektroenergetskog kabela u koridoru do najbližeg stabla.	Primjedba se se prihvaća	12. Primjedbu nije potrebno prihvatiti, jer je ugrađena u odredbe Odluke UPU-a groblje Jakuševac.
5.	13.				HEP OPERATOR DISTRIBUCIJSKOG SUSTAVA d.o.o. ELEKTRA ZAGREB Služba za realizaciju investicijskih projekata i pristup mreži	13. Pri projektiranju treba obratiti pozornost na minimalne dopuštene razmake između elektroenergetskih kabela i ostalih komunalnih instalacija.	Primjedba se ne prihvaća	13. Primjedbu nije potrebno prihvatiti, jer je ugrađena u odredbe Odluke UPU-a groblje Jakuševac.
5.	14.				HEP OPERATOR DISTRIBUCIJSKOG SUSTAVA d.o.o. ELEKTRA ZAGREB Služba za realizaciju investicijskih projekata i pristup mreži	14. U skladu sa člancima 39. i 40. Zakona o tržištu električne energije (Narodne novine br. 22/13), za polaganje novih elektroenergetskih vodova, kao i eventualno prelaganje i zaštitu postojećih elektroenergetskih vodova nadležan je isključivo HEP-ODS, Elektra Zagreb.	Primjedba se ne prihvaća	14. Nije predmet urbanističkog planiranja, već je dio koji se odnosi na postupak izrade projekata kod izdavanja akta za gradnju.
6.	1.	511-19-109	15.5.2019.	DA	REPUBLIKA HRVATSKA MINISTARSTVO UNUTARNJIH POSLOVA POLICIJSKA UPRAVA ZAGREBAČKA Sektor upravnih i inspeksijskih poslova Inspektorat unutarnjih poslova Inspekcija zaštite od požara	1. Osigurati vatrogasne prilaze i površine za operativni rad vatrogasne tehnike do građevina na groblju u skladu s odredbama Pravilnika o uvjetima za vatrogasne pristupe (NN 35/94, 55/94 i 142/03).	Primjedba se ne prihvaća	1. Primjedbu nije potrebno prihvatiti, jer je ugrađena u odredbe Odluke UPU-a groblje Jakuševac.
6.	2.				REPUBLIKA HRVATSKA MINISTARSTVO UNUTARNJIH POSLOVA POLICIJSKA UPRAVA ZAGREBAČKA Sektor upravnih i inspeksijskih poslova Inspektorat unutarnjih poslova Inspekcija zaštite od požara	2.Osigurati potrebne količine vode za gašenje požara u skladu s odredbama Pravilnika o hidrantskoj mreži za gašenje požara (N.N. broj 8/06).	Primjedba se ne prihvaća	2. Primjedbu nije potrebno prihvatiti, jer je ugrađena u odredbe Odluke UPU-a groblje Jakuševac.
7.	1.	511-01-363-19-110	22.5.2019.	DA	REPUBLIKA HRVATSKA MINISTARSTVO UNUTARNJIH POSLOVA RAVNATELJSTVO CIVILNE ZAŠTITE	Svi zahtevi ugrađeni u Plan.	Nema primjedbi.	Nema primjedbi.



URBANISTIČKI PLAN UREĐENJA GROBLJA JAKUŠEVEC

PRIMJEDBE PRISTIGLE U JAVNOJ RASPRAVI (24.04.-23.05.2019)

KLASA: 350-07/17-02/799

REDNI BROJ	UPIT	UR. BROJ.	DATUM ZAPRIMANJA	PRIMJEDBA U ROKU	PODNOŠITELJ, (NAZIV I ADRESA)	SAŽETAK PRIJEDLOGA	STRUČNI STAV	OBRAZLOŽENJE
8.	1.	251-13-20-19-111	22.5.2019.	DA	GRADSKI URED ZA PROSTORNO UREĐENJE, IZGRADNJU GRADA, KOMUNALNE POSLOVE I PROMET - Sektor za prostorno uređenje i graditeljstvo	Prema Generalnom urbanističkom planu grada Zagreba groblje Jakuševac nalazi se unutar područja za koje se primjenjuje urbano pravilo - uređenje i urbana obnova rubnih prostora individualne gradnje (2.6.) Člankom 56. st. 5. određeno je između ostalog, "na površinama namjene R1, R2, IS i groblja koje urbanim pravilima nisu posebno izdvojene primjenjuju se urbana pravila iz članka 77. ove odluke.". Prijedlog plana potrebno je uskladiti s člankom 77. Odluke o donošenju GUP-a grada Zagreba, kojim je, detaljnim pravilima čl. 77. za gradnju groblja u alineji 4 propisano da, uz granicu groblja, a unutar površine groblja, treba osigurati zaštitni vegetacijski pojas najmanje širine 10 m.	Primjedba se djelomično prihvaća	U skladu s člankom 77. Odluke o donošenju GUP-a grada Zagreba i alineji 4. koja propisuje da uz granicu groblja, a unutar površine groblja, treba osigurati zaštitni vegetacijski pojas najmanje širine 10 m, isto je Odredbama za provedbu i grafičkim dijelom Plana provedeno na sljedeći način: - uz jugoistočnu granicu vegetacijski pojas ostvaren je u širini sveukupno 15-18 m, koji se sastoji od zelenog zaštitnog pojasa od 2 - 5 m neposredno uz granicu UPU-a i parkirališta u službi groblja s drvoređom, za koje je u Odredbama za provedbu, točkom 5.1. određeno da je obrada parkirališnih površina planirana travnatim pločama za srednje teško prometno opterećenje; - uz jugozapadnu granicu gdje prostor groblja graniči neposredno s glavnom gradskom ulicom planiran je vegetacijski pojas zelene površine groblja u širini 10 m u zoni gdje nije dopuštena nikakva gradnja, a gdje je smješteno i gospodarsko dvorište oznake GD definirano izmijenjenom točkom 3.2.8. Odredbi za provedbu i grafičkim dijelom Plana unutar Posebnog dijela u Prilogu 2. Hortikulturno uređenja groblja. Točkom 3.2.8. Odredbi za provedbu dodatno je opisan zahtjev da se cjelokupna površina gospodarskog dvorišta oploči travnatim pločama za prometno opterećenje osovinskog pritiska od 100 kN; - uz sjeveroistočnu granicu UPU-a planiran je vegetacijski pojas u širini 5-15 m, prema Jakuševčkoj ulici, u kojem su osim uređenih parkovnih površina smješteni kolno-pješački i pješački prilazi; - uz sjeverozapadnu granicu groblja nalazi se postojeće groblje koje se zadržava u istoj namjeni i u njegovom produžetku prema jugu vegetacijski pojas u širini većoj od 10 m. Na površini postojećeg starog groblja oznake GS točkom 3.1.1. Odredba za provedbu je propisano da se unutar te površine ne planira gradnja novih grobnih mjesta.
9.	1.	374-19-112	22.5.2019.	DA	VODOOPSKRBA I ODVODNJA d.o.o. TEHNIČKI SEKTOR SLUŽBA RAZVOJA Odjel razvoja odvodnje	1. Gospodarsko dvorište smješteno je na trasi kolektora tj. glavnog sakupljača otpadnih voda Novog Zagreba koji na tom mjestu ima izvedeno kontrolno okno. Predloženim Planom nije ispunjen zahtjev da se zona koja je definirana kao pojas služnosti Glavnog sakupljača mora ostaviti slobodna i dostupna za potrebe održavanja i eventualnih radova na rekonstrukciji kolektora.	Primjedba se ne prihvaća	1. Primjedbu nije potrebno prihvatiti, jer je ugrađena u odredbe Odluke UPU-a groblje Jakuševac. Prijedlogom Plana je respektiran glavni sakupljač otpadnih voda Novog Zagreba na način da je prostor za odlaganje viška iskopa zemlje predviđen izvan navedenog pojasa. U zoni samog sakupljača predviđen prostor za smještaj spremnika za komunalni otpad dok je završna obrada predviđena travnatim pločama za srednje teško prometno opterećenje (omogućen rast trave). Navedena rješenja, zbog svoje mobilne izvedbe ne predstavljaju ograničenja za potrebe održavanja i eventualnih radova na rekonstrukciji kolektora.
9.	2.				VODOOPSKRBA I ODVODNJA d.o.o. TEHNIČKI SEKTOR SLUŽBA RAZVOJA Odjel razvoja odvodnje	2. Sadnja visokog zelenila u blizini kolektora nije prihvatljiva zbog mogućnosti prodora korijenja.	Primjedba se ne prihvaća	2. Primjedbu nije potrebno prihvatiti, jer je ugrađena u odredbe Odluke UPU-a Groblje Jakuševac. Prijedlogom Plana je definirano da je u zoni jugozapadno uz granicu plana u širini od 5 m u zoni podzemne infrastrukture nije dopuštena nikakva sadnja visokog zelenila.
10.	1.	15-19-113	22.5.2019.	DA	ANA BARIŠIĆ	Preispitati kapacitet prometa u mirovanju u odredbama za provođenje Prijedloga Plana.	Primjedba se prihvaća	Preispitan je minimalni broj PM u odredbama za provedbu, te promijena unesena u točki 5.1. Obrazloženja Plana.
11.	1.	15-19-114	23.5.2019.	DA	DRAGO VODOLŠEK	Potrebno je uskladiti grafiku i tekst u Prijedlogu Plana	Primjedba se prihvaća	Teksto Odredbi za provedbu promijenjen je u točki 3.1.1. i 3.2.8. i usklađen s grafičkim dijelom Plana koji je bez promijene.
12.	1.	374-19-116	23.5.2019.	DA	VODOOPSKRBA I ODVODNJA d.o.o. TEHNIČKI SEKTOR SLUŽBA RAZVOJA Odjel razvoja vodoopskrbe	Nema primjedbi na izradu Urbanističkog plana uređenja groblja Jakuševac.	Nema primjedbi	Nema primjedbi.
13.	1.	251-18-02-19-118	29.5.2019.	NE	RH, Grad Zagreb. GRADSKI ZAVOD ZA ZAŠTITU SPOMENIKA KULTURE I PRIRODE	Nema posebnih uvjeta i primjedbi na izradu Urbanističkog plana uređenja groblja Jakuševac.	Nema primjedbi	Nema primjedbi.

