







I. Izmjene i dopune Urbanističkog plana uređenja Valbonaša

Izvješće o javnoj raspravi



IZVJEŠĆE O JAVNOJ RASPRAVI

Županija/Grad Zagreb: ISTARSKA ŽUPANIJA Općina/grad: OPĆINA MEDULIN	
Naziv prostornog plana: I. IZMJENE I DOPUNE UPU VALBONAŠA	
Odluka predstavničkog tijela o izradi plana: Službene novine Općine Medulin broj 4/21	Odluka predstavničkog tijela o donošenju plana Službene novine Općine Medulin broj
Javna rasprava (datum objave): Glas Istre: 2.1.2022. web stranice Općina Medulin: 31.12.2021. web stranice MCG: 31.12.2021.	Javni uvid održan: od: 10.01.2022. do: 17.01.2022.
Pečat tijela odgovornog za provođenje javne rasprave: 	Odgovorna osoba za provođenje javne rasprave:  Ana - Mari Počekaj, dipl.ing.arh.
Suglasnost na plan prema čl. 108. Zakona o prostornom uređenju ("Narodne novine" broj 153/13, 65/17, 114/18, 39/19, 98/19): Suglasnost nije potrebna.	
Pravna osoba/tijelo koje je izradilo plan: URBANISTICA d.o.o. Zagreb, Gajeva 2a 	
Pečat pravne osobe/tijela koje je izradilo plan: URBANISTICA d.o.o. ZAGREB, Gajeva 2a	Odgovorna osoba:  Jasminka Pilar-Katavić, dipl.ing.arh.
Odgovorni voditelj izrade nacrtu prijedloga plana: Iva Lukinić, dipl.ing.arh.	  IVA LUKINIĆ dipl.ing.arh. OVLAŠTENA ARHITEKTICA URBANISTICA A-U 47
Stručni tim u izradi Plana: Jasminka Pilar-Katavić, dipl.ing.arh. Iva Lukinić, dipl.ing.arh. Jasmina Sadek, dipl.ing.arh. Ana Putar, dipl.ing.arh. Nikolina Gradečki, mag.ing.arch.	Luka Krstulović, mag.ing.arch. Nikola Adrović, mag.ing.aedif. Domagoj Šumanovac, ing.arh. Vilma Stopfer, mag.ing.prosp.arch. Ivana Katavić, bacc.oec.
Pečat predstavničkog tijela:	Predsjednik predstavničkog tijela:
Istovjetnost ovog prostornog plana s izvornikom ovjerava: _____ (ime, prezime i potpis)	Pečat nadležnog tijela



SADRŽAJ:

1. Podaci iz objave javne rasprave
2. Popis sudionika u javnoj raspravi koji su pozvani posebnom obavijesti o javnoj raspravi
3. Popis sudionika u javnoj raspravi čija su mišljenja, prijedlozi i primjedbe na prijedlog plana prihvaćeni
4. Mišljenja, prijedlozi i primjedbe svih sudionika u javnoj raspravi s razlozima neprihvatanja
5. Popis sudionika u javnoj raspravi čija mišljenja, prijedlozi i primjedbe nisu razmatrani iz razloga propisanih Zakonom o prostornom uređenju
6. Obavezni akti i drugi dokazi iz čl. 103. Zakona o prostornom uređenju
 - 6.1. Zaključak o utvrđivanju Prijedloga plana
 - 6.2. Objava javne rasprave
 - 6.3. Posebna obavijest o objavi javne rasprave
 - 6.4. Zapisnik s javnog izlaganja



1. Podaci iz objave javne rasprave

Načelnik Općine Medulin donio je dana 29.12.2021. godine Zaključak o utvrđivanju Prijedloga I. Izmjena i dopuna UPU Valbonaša i s tim u vezi Izmjena i dopuna PPUOM (KLASA: 350-02/21-01/0009, URBROJ: 2168/02-05/01-21-24).

Javna rasprava o Prijedlogu I. Izmjena i dopuna UPU Valbonaša (dalje u tekstu: Prijedlog plana) trajala je 8 dana, a održana je od 10.01.2022. do 17.01.2022. godine.

Obavijest o javnoj raspravi o Prijedlogu plana objavljena je 31.12.2021.g. na službenim web stranicama Ministarstva graditeljstva i prostornoga uređenja, 31.12.2021.g. na službenim web stranicama Općine Medulin, te 2.01.2022.g. u dnevnom tisku „Glas Istre“. Objave su sadržavale obavijest o mjestu, datumu početka i vremenu trajanja javnog uvida, mjestu i datumu održavanja javnog izlaganja, poziv zainteresiranim osobama za sudjelovanje u javnoj raspravi te načinu i roku u kojem je moguće dostaviti očitovanja, mišljenja, prijedloge i primjedbe na izloženi Prijedlog Plana.

Tijekom trajanja javne rasprave, Prijedlog plana bio je izložen na javni uvid u prostorijama Općine Medulin, Centar 223, 52203 Medulin.

Sukladno situaciji vezanoj za COVID-19 stranke su pozvane da svu komunikaciju prema nadležnom Upravnom odjelu obavljaju putem elektroničke pošte djelatnika. Pristup strankama na javni uvid dozvoljen je iznimno uz obaveznu najavu.

Javno izlaganje Prijedloga održano je dana 17.01.2022.g. sa početkom u 17:00 sati putem live stream servisa koji omogućava interakciju sa sudionicima u vidu mogućnosti postavljanja pitanja te davanja odgovora na postavljena pitanja. Link za sudjelovanje objavljen je na službenim stranicama Općine Medulin.

Prijedlozi, primjedbe i pisana očitovanja na Prijedlog plana mogli su se, do dana zaključenja javne rasprave, odnosno do 17.01.2022. godine, uputiti u pisanom obliku Nositelju izrade pismenim putem na adresu: Općina Medulin, Upravni odjel za prostorno planiranje i zaštitu okoliša, Centar 223, 52203 Medulin ili na e-mail adresu pisarnice: pisarnica@medulin.hr, sve putem obrasca koji je objavljen na web stranicama Općine.



2. Popis sudionika u javnoj raspravi koji su pozvani posebnom obavijesti o javnoj raspravi

Posebna obavijest o javnoj raspravi (KLASA: 350-02/21-01/0009, URBROJ: 2168/02-05/01-21-27 od 30.12.2021.) sa prijedlogom I. Izmjena i dopuna UPU Valbonaša dostavljena je sljedećim javnopravnim tijelima određenim posebnim propisom:

- Hrvatska agencija za okoliš i prirodu, Radnička cesta 80/7, 10000 Zagreb,
- Ministarstvo kulture - Uprava za zaštitu kulturne baštine, Konzervatorski odjel u Puli, Ul. Grada Graza 2, 52100 Pula,
- Ministarstvo prostornog uređenja, graditeljstva i državne imovine, Ulica Republike Austrije 20, 10000 Zagreb,
- Ministarstvo unutarnjih poslova - Policijska uprava Istarska - Sektor upravnih, inspeksijskih i poslova civilne zaštite, Trg Republike 1, 52100 Pula,
- Državna uprava za zaštitu i spašavanje - Područni ured za zaštitu i spašavanje Pazin/Pula, M. Brajše Rašana 7, 52000 Pazin,
- Hrvatska agencija za poštu i elektroničke komunikacije, Jurišićeva 7, 10000 Zagreb,
- Zavod za prostorno uređenje Istarske županije, Riva 8, 52100 Pula,
- Istarska županija, Upravni odjel za održivi razvoj, Flanatička 29, Pula,
- Hrvatske ceste d.o.o. za upravljanje, građenje i održavanje državnih cesta, Sektor za strateško planiranje i razvoj i studije, Odjel za strateško planiranje i razvoj, Vončinina 3, 10000 Zagreb,
- Hrvatske ceste d.o.o. – Ured Pula, Partizanski put 194, 52100 Pula,
- Županijska uprava za ceste, p.p. 82, M.B. Rašana 2, 52000 Pazin,
- Hrvatske vode d.o.o. – VGO Rijeka, Đ. Šporera 3, 51000 Rijeka,
- Hrvatske šume d.o.o., Uprava šuma Buzet, Šumarija Labin, Zelenice 40, 52220 Labin
- Hrvatska pošta d.d. - Poštansko središte Pula, Danteov trg 4, 52100 Pula,
- Županijska uprava za ceste, p.p. 82, M.B. Rašana 2, 52000 Pazin,
- Vodovod Pula d.o.o., Radićeva 9, 52100 Pula,
- HEP ODS „Elektroistra“ Pula, Vererijeva 6, 52100 Pula
- Albanež d.o.o. za javnu odvodnju, Pomer 1, 52100 Pula,
- Plinara d.o.o., Industrijska ulica 17, 52100 Pula,
- MO Vinkuran.



3. Popis sudionika u javnoj raspravi čija su mišljenja, prijedlozi i primjedbe na prijedlog plana prihvaćeni

1. RH, MUP, Ravnateljstvo civilne zaštite, PUCZ Rijeka, Služba civilne zaštite Pazin
2. HRVATSKE VODE, Vodnogospodarski odjel za slivove sjevernog Jadrana
3. HAKOM
4. RH, Istarska županija, Upravni odjel za održivi razvoj
5. Vodovod Pula d.o.o.



4. Mišljenja, prijedlozi i primjedbe svih sudionika u javnoj raspravi s razlozima neprihvatanja

1. RH, MUP, Ravnateljstvo civilne zaštite, PUCZ Rijeka, Služba civilne zaštite Pazin



REPUBLIKA HRVATSKA
MINISTARSTVO UNUTARNJIH POSLOVA
 RAVNATELJSTVO CIVILNE ZAŠTITE
 PODRUČNI URED CIVILNE ZAŠTITE RIJEKA
 SLUŽBA CIVILNE ZAŠTITE PAZIN

KLASA: 350-02/22-02/1
 URBROJ: 511-01-378-22-4
 Pazin, 10. siječnja 2022.



REPUBLIKA HRVATSKA
 PODRUČNI URED CIVILNE ZAŠTITE RIJEKA
 SLUŽBA CIVILNE ZAŠTITE PAZIN

PRIMLJENO	12-01-2022
KLASA	350-02/21-01/0009
URBROJ	511-22-

OPĆINA MEDULIN
UPRAVNI ODJEL ZA PROSTORNO PLANIRANJE
I ZAŠTITU OKOLIŠA
 Centar 223
 52 203 MEDULIN

Temeljem čl. 101. st. 1. Zakona o prostornom uređenju (N.N. broj:153/13, 65/17, 114/18, 39/19 i 98/19), čl. 12. st. 1. al. 21. Zakona o sustavu civilne zaštite (N.N. broj: 82/15, 118/18, 31/20 i 20/21), čl. 160. Zakona o općem upravnom postupku (N.N. broj:47/09), te čl. 796. Uredbe o unutarnjem ustrojstvu Ministarstva unutarnjih poslova (N.N. broj:70/12, 140/13, 50/14, 32/15, 11/17, 129/17, 5/18, 66/18, 109/18, 24/19, 79/19), a u svezi vašeg dopisa KLASA: 350-02/21-01/0009, URBROJ: 2168/02-05/01-21-37, od 30. prosinca 2021.g., Služba civilne zaštite Pazin izdaje:

SUGLASNOST

na Prijedlog I. Izmjena i dopuna Urbanističkog plana uređenja Valbonaša i s tim u vezi izmjene i dopune Prostornog plana uređenja Općine Medulin

Suglasnost se izdaje radi usvajanja I. Izmjena i dopuna Urbanističkog plana uređenja Valbonaša i s tim u vezi izmjene i dopune Prostornog plana uređenja Općine Medulin.

NAPOMENA:

Suglasnost se izdaje uz uvjet navođenja važećih propisa bitnih za provedbu zahtjeva sustava civilne zaštite u području prostornog uređenja kod izrade ovog plana i to: Zakon o sustavu civilne zaštite (N.N.broj:82/15, 118/18, 31/20 i 20/21) i Pravilnik o mjerama zaštite od elementarnih nepogoda i ratnih opasnosti u prostornom planiranju i uređivanju prostora (N.N.broj:29/83, 36/85 i 42/86).

DOSTAVITI:

- naslovu, poštom, ✓
- pismohrana, ovdje

VODITELJ SLUŽBE
 Mladen Kiković



Odgovor na primjedbu br. 1:


PRIHVAĆA SE.

/nema primjedbi/

Zahvaljujemo na sudjelovanju u javnoj raspravi.



2. HRVATSKE VODE, Vodnogospodarski odjel za slivove sjevernog Jadrana



HRVATSKE VODE
VODNOSPODARSKI ODJEL
ZA SLIVOVE SJEVERNOG JADRANA
51000 Rijeka, Đure Šporera 3

Telefon: 051 / 666 400
Telefax: 051 / 336 947

KLASA: 350-02/21-01/0000252

URBROJ: 374-3302-1-22-4

Datum: 10.01.2022

Primi/... 14-01-2022	Gr. jed.
Klasifikacija 350-02/21-01/0009	VNK
Uredbeni broj 374-22-32	

REPUBLIKA HRVATSKA
ISTARSKA ŽUPANIJA
OPĆINA MEDULIN

Upravni odjel za prostorno planiranje
i zaštitu okoliša

Centar 223, Medulin
52203 Medulin

**PREDMET: ID UPU Valbonaša i stim u svezi izmjena i dopuna PPUOM
- posebna obavijest o javnoj raspravi**

Dopisom Općine Medulin (Klasa:350-02/21-01/0009, Ur.br.:2168/02-05/01-21-27 od 30.12.2021 zaprimljenog 03.01.2021. zatraženo je mišljenje na ID UPU Valbonaša i stim u svezi izmjena i dopuna PPUOM - posebna obavijest o javnoj raspravi Hrvatske vode su, temeljem članka 90. Zakona o prostornom uređenju i gradnji (NN 65/17), dostavile Zahtjeve (podaci, planske smjernice i propisani dokumenti) (KLASA: 350-02/21-01/0000252; URBROJ: 374-3302-1-21-2 od 29.07.2021) za izradu prostornog plana.

Uvidom u Prijedlog predmetnog UPU izrađenog od strane URBANISICA d.o.o. Zagreb, Gajeva 2a, 10000 Zagreb dostavljenog na CD-u, utvrđeno je da se izrađivač pri izradi prijedloga pridržavao izdanih Zahtjeva Hrvatskih voda, te se temeljem članka 94. i članka 101. Zakona o prostornom uređenju (NN 65/17) izdaje mišljenje da je Prijedlog detaljnog plana uređenja Strana u skladu sa Zahtjevima Hrvatskih voda, Zakonom o vodama (NN 66/2019, 84/2021) i propisima donesenim na temelju njega.

direktor
Gordan Gašparović, dipl.ing.građ.

Delić

Dostaviti:

- REPUBLIKA HRVATSKA, ISTARSKA ŽUPANIJA, OPĆINA MEDULIN, Upravni odjel za prostorno planiranje, i zaštitu okoliša, Centar 223, Medulin, 52203 Medulin
- Služba zaštite voda- spis predmeta



077091877



Odgovor na primjedbu br. 2:


PRIHVAĆA SE.

/nema primjedbi/


Zahvaljujemo na sudjelovanju u javnoj raspravi.



3. HAKOM



REPUBLIKA HRVATSKA
ISTARSKA ŽUPANIJA
2168/02-01 OPĆINA MEDULIN



Priloga	17-01-2022		
Klasa			
Uredbeni broj	350-02/21-01/0009		
	346-22-33		

KLASA: 350-05/21-01/245
URBROJ: 376-05-3-22-08
Zagreb, 11. siječnja 2022.

Republika Hrvatska
Istarska županija
Općina Medulin
Upravni odjel za prostorno planiranje i zaštitu okoliša
Centar 223
52203 Medulin

PREDMET: Općina Medulin
ID UPU VALBONAŠA I S TIM U VEZI IZMJENA I DOPUNA PPUO
MEDULIN
- ID UPU VALBONAŠA
- mišljenje u tijeku javne rasprave

Veza: Vaš dopis KLASA: 350-02/21-01/0009, URBROJ: 2168/02-05/01-21-27, od 30. prosinca 2021.

Poštovani,

Hrvatska regulatorna agencija za mrežne djelatnosti (dalje: HAKOM) zaprimila je Vaš dopis kojim tražite da vam na osnovu članka 97. Zakona o prostornom uređenju (NN br. 153/13, 65/17, 114/18, 39/19 i 98/19) i članka 25. stavka 2. i 3. Zakona o elektroničkim komunikacijama (NN br. 73/08, 90/11, 133/12, 80/13, 71/14 i 72/17; dalje: ZEK) HAKOM izda mišljenje na prijedlog *ID UPU VALBONAŠA* za javnu raspravu.

Uvidom u predloženi prijedlog *ID UPU VALBONAŠA* utvrdili smo da je potrebno brisati slijedeću odredbu navedenu u članku 54., stavak 5.:

„ Područje obuhvata plana smješteno je izvan granica elektroničkih komunikacijskih zona određenih posebnim propisom, sukladno čemu se unutar obuhvata Plana ne dopušta gradnja zasebnih građevina - antenskih stupova ili gradnja i postavljanje zidnih i krovnih prihвата na građevinama.”


Navedena odredba predstavlja zapreku razvoja mreža pokretnih komunikacija te vam slijedom navedenog izdajemo negativno mišljenje na UPU.

Obrazloženje:

Ovakvom odredbom, gdje se određuje zabrana smještanja antenskih stupova i baznih stanica na postojećim građevinama, dovodi do pretpostavke da je u potpunosti zapriječena gradnja građevina elektroničke komunikacijske infrastrukture za pružanje javne komunikacijske usluge putem elektromagnetskih valova, bez korištenja vodova te je umjesto citiranog teksta, potrebno odrediti planiranje istih vodeći računa o mogućnosti pokrivanja tih područja

HRVATSKA REGULATORNA AGENCIJA ZA MREŽNE DJELATNOSTI

Roberta Frangeša Mihanovića 9, 10110 Zagreb / OIB: 87950783661 / Tel: (01) 7007 007, Faks: (01) 7007 070 / www.hakom.hr





radijskim signalom koji će se emitirati antenskim sustavima smještenim na te antenske prihvate (zgrade i/ili stupove) uz načelo zajedničkog korištenja od strane svih operatora gdje god je to moguće. Način planiranja određen je Uredbom o mjerilima razvoja elektroničke komunikacijske infrastrukture i druge povezane opreme (NN br. 131/12, 92/15 i 10/21).

HAKOM naglašava naslovu da je obavezan pribaviti pozitivno prethodno mišljenje HAKOM-a kojim se potvrđuje da se dokumentom prostornog uređenja uređuje gradnja elektroničke komunikacijske infrastrukture i druge povezane opreme u skladu sa člankom 25. stavkom 2. ZEK-a i pravilnicima iz članka 24. stavak 9. ZEK-a.

Navedeno predstavlja uvjet za dobivanje pozitivnog mišljenja na prijedlog predmetnog plana. Podsjećamo vas da je donošenje prostornog plana, bez pozitivnog mišljenja HAKOM-a na prijedlog plana, protivno odredbama ZEK-a te predstavlja tešku povredu zakona po članku 119, stavak 1. točka 4.

S poštovanjem,

HRVATSKA REGULATORNA AGENCIJA **RAVNATELJ**

ZA MREŽNE DJELATNOSTI

Roberta Franješa Mihanovića *9. od. 11.10.15*

4

Z A G R E B

mr.sc. Miran Gosta

Dostaviti:

1. Naslovu preporučeno





Odgovor na primjedbu br. 3:

PRIHVAĆA SE.



4. JU, Zavod za prostorno uređenje Istarske županije



Javna ustanova
Zavod za prostorno uređenje Istarske županije
Ente per l'assetto territoriale della Regione Istriana

Klasa: 350-03/21-02/17
Urbroj: 2163-1-20/2-22-04
Pula, 13. siječanj 2022. g.

REPUBLIKA HRVATSKA ISTARSKA ŽUPANIJA OPĆINA MEDULIN	
18-01-2022	
350-02/21-01/0009	Prilog
2163-22-34	

REPUBLIKA HRVATSKA
Istarska županija
Općina Medulin
Upravni odjel za prostorno planiranje i
zaštitu okoliša
Centar 223
52 203 Medulin

PREDMET: PRIJEDLOG I. IZMJENA I DOPUNA URBANISTIČKOG PLANA UREĐENJA VALBONAŠA I S TIM U VEZI IZMJENA I DOPUNA PROSTORNOG PLANA UREĐENJA OPĆINE MEDULIN
- mišljenje, dostavlja se

VEZA: Vaš broj - KLASA: 350-02/21-01/0009, URBROJ: 2168/02-05/01-21-27 od 30.12.2021., zaprimljen u ovom Zavodu 07.01.2022.

Temeljem članka 101. Zakona o prostornom uređenju (NN br. 153/13, 65/17, 114/18, 39/19, 98/19) - nadalje: Zakon, daje se sljedeće:

MIŠLJENJE

o Prijedlogu I. Izmjena i dopuna Urbanističkog plana uređenja Valbonaša – nadalje: I. ID UPU, i s tim u vezi Izmjena i dopuna Prostornog plana uređenja Općine Medulin – nadalje: ID PPUO.

ID PPUO

- Sukladno čl. 95. st. 1. Zakona nedostaju dijelovi Prijedloga ID PPUO-a za javnu raspravu: obrazloženje i sažetak za javnost.
- U sastavnicama kartografskih prikaza i u odredbama za provedbu navodi se da je faza izrade ID PPUO-a „Nacrtni Prijedlog Plana“. Sukladno čl. 95. st. 2. Zakona općinski načelnik utvrđuje „Prijedlog Plana“ za javnu raspravu. Prema navedenom, u sastavnicama grafičkog dijela i u odredbama za provedbu izmijeniti fazu izrade ID PPUO-a.
- U kartografskim prikazima br.1. i 4.a. izdvojeno građevinsko područje poslovne i/ili proizvodne namjene „Valbonaša“ prikazati dvostrukom šrafurom (narančasto i ljubičasto), jer se radi o dvostrukoj namjeni „K2“ i „I2“.
- Svi kartografski prikazi koji se mijenjaju, moraju biti CJELOVITI i izrađeni u skladu s odredbama Pravilnika o sadržaju, mjerilima kartografskih prikaza, obveznim prostornim pokazateljima i standardu elaborata prostornih planova (NN br. 106/98, 39/04, 45/04 – ispravak i 163/04), uz potrebno dodavanje oznake za dijelove ID PPUO-a koji se mijenjaju. Napominjemo da ID PPUO-a, koji u grafičkom dijelu prikazuju izvatke/isječke iz kartografskih prikaza, neće biti moguće provesti kroz informacijski sustav prostornog uređenja (ISPU) te se neće moći koristiti za daljnje postupke provedbe prostornih planova. Naglašavamo također da je Odlukom o izradi I. ID UPU-a i s tim u vezi ID PPUO-a (Sl. novine Općine Medulin br. 4/21) – nadalje: Odluka, utvrđeno da je obuhvat ID PPUO-a istovjetan obuhvatu važećeg PPUO-a Medulin.

Riva 8, 52100 Pula - Pola
Tel: 00385 52 351 465
Fax: 00385 52 351 466
prostorno@zpuiz.hr
www.zpuiz.hr

OIB: 46917415846 / IBAN: HR4523400091110730899 Privredna banka Zagreb d.d.



5. U čl. 82. Odredbi za provedbu dodan je st. 6. kojim se određuje da se u svim izdvojenim građevinskim područjima izvan naselja (IGP) proizvodne – pretežito zanatske namjene (I2) unutar obuhvata ID PPUO-a mogu planirati elektrane, što nije u skladu s Odlukom, kojom se takva mogućnost određuje isključivo za IGP „Valbonaša“. S obzirom da je ispravna odredba dodana u čl. 82.a. st. 5., čl. 82. st. 6. potrebno je izbrisati ili izmijeniti.
6. U čl. 82.a. st. 1. izmijeniti, jer se unutar IGP poslovne – pretežito trgovačke namjene (K2) Pomer, sukladno Odluci, ne planira gradnja građevina proizvodne namjene.
7. U odredbama ID PPUO-a potrebno je jasno i nedvojbeno odrediti o kojim se obnovljivim izvorima energije radi, jer o energentu ovisi i mjere zaštite okoliša te ostali uvjeti gradnje.
8. S obzirom na čl. 51. st. 1. Odredbi za provedbu I. ID UPU-a, dopuniti čl. 51. st. 3. Odredbi za provedbu ID PPUO-a izuzećem minimalnog broja parkirnih mjesta na građevnoj čestici unutar IGP Valbonaša.

Slijedom navedenih primjedbi, potrebno je izmijeniti i uskladiti sve dijelove ID PPUO te, temeljem čl. 104. st. 1. Zakona, provjeriti da li je potrebno provesti postupak ponovne javne rasprave.

Općina Medulin dužna je, temeljem odredbi čl. 107. Zakona, ovom zavodu dostaviti Konačni prijedlog ID PPUO u analognom obliku (elaborat) i u elektroničkom obliku u propisanom formatu (dwg, word) radi davanja mišljenja u pogledu usklađenosti s PPIŽ-om.

Napominjemo da donošenje ID PPUO-a mora prethoditi donošenju I. ID UPU-a.

I. ID UPU

1. Sukladno čl. 95. st. 1. Zakona nedostaju dijelovi Prijedloga I. ID UPU-a za javnu raspravu: obrazloženje i sažetak za javnost.
2. U sastavnicama kartografskih prikaza i u odredbama za provedbu navodi se da je faza izrade I. ID UPU-a „Nacrtni Prijedlog Plana“. Sukladno čl. 95. st. 2. Zakona općinski načelnik utvrđuje „Prijedlog Plana“ za javnu raspravu. Prema navedenom, u sastavnicama grafičkog dijela i u odredbama za provedbu izmijeniti fazu izrade I. ID UPU-a.
3. Kartografski prikaz br. 1. crtan je u bloku. Podlogu ostaviti u bloku, ali ne i planska rješenja.
4. U Odredbama za provedbu u čl. 3. st. 2., čl. 5. st. 1., iza teksta „akti za provedbu prostornog plana“ dodati tekst „te građevinske dozvole“, sukladno čl. 114. st. 2. Zakona.
5. U čl. 4. st. 2. Odredbi za provedbu tekst dopuniti riječima „prostora ograničenja“, radi usklađenja s čl. 45. Zakona.
6. U čl. 16. st. 1. Odredbi za provedbu izbrisati riječi „a ne obavezu“. U istom članku st. 2. preoblikovati, jer nije jasan (uskладiti s prostorno-planskim rješenjem).
7. Čl. 23. st. 3. Odredbi za provedbu dopuniti tekstem „ukoliko se isti ne planiraju kao površine javne namjene“ ili sl., radi usklađenja s čl. 80. st. 2. točka 2. i čl. 3. st. 1. točka 32. Zakona.
8. U čl. 27. u točki 1. Odredbi za provedbu određena je najveća dopuštena površina građevne čestice, potrebno je odrediti i najmanju dopuštenu površinu građevne čestice. U istom članku, u točki 2. određuje se najveća dopuštena instalirana snaga elektrane do 10 MW, a u točki 3. najveći dopušteni „kig“ 0,9. Navedeno uskladiti u cijelosti sa točkom 4. zahtjeva ovog zavoda od 09.08.21. - Klasa: 350-03/21-02/17, Urbroj: 2163/1-20-01/7-21-02 (cca snaga 2-3 MW, kig cca 0,6). U istom članku u točki 5. provjeriti tekst „pod točkom 5. ovih Odredbi za provedbu“, jer se ne nalazi.
9. U čl. 39. st. 2. preoblikovati na način da se uskladi s čl. 80. st. 2. točkom 2. Zakona – granica građevne čestice nerazvrstane ceste jednaka je granici poprečnog profila iz k.p. br. 2.1. – prikazano crvenom linijom, što je potrebno nedvojbeno odrediti i u tekstualnom i u grafičkom dijelu.
10. Nije jasno da li čl. 44. st. 1. ostaje ili se briše. Ukoliko ostaje objasniti o kojoj se planiranoj lokalnoj cesti radi.



11. Ukoliko se ne postupi prema primjedbi br. 8. za ID PPUO-a ovog mišljenja, u čl. 51. st. 1. min. broj parkirnih mjesta uskladiti sa važećem PPUO-om. U čl. 51. st. 2. voditi računa da vozila u funkciji održavanja i servisa ne spadaju u osobne automobile.
12. Prema kartografskom prikazu br. 2.2. trafostanica za potrebe solarne elektrane planirana je unutar građevne čestice nerazvrstane prometnice, odnosno građevne čestice namijenjene za građenje i uređenje površine javne namjene. Trafostanicu za potrebe solarne elektrane planirati na površini proizvodne (I2) namjene (cca 4 ha).
13. U čl. 55. st. 5. preoblikovati – javna rasvjeta se može planirati isključivo u sklopu nerazvrstane prometnice (javna površina). Sva ostala rasvjeta na površini planiranoj za proizvodnu (I2) namjenu spada u internu rasvjetu. U istom članku u st. 11. odredbu dopuniti tekstom „u skladu sa rješenjem iz ovog Plana“.
14. Čl. 65. preoblikovati, jer su zaštitne zelene površine planirane unutar obuhvata plana planiranom sadnjom žive ograde u širini 1,5 m, što je i prikazano u k.p. br. 3.b.
15. Preispitati odredbe čl. 67. st. 4. podstavak 1., a vezano za područje ekološke mreže – unutar obuhvata plana, kao ni u blizini obuhvata plana nema zaštićenih područja niti područja ekološke mreže.
16. Provjeriti odredbe čl. 74. st. 1.
17. Odredbe čl. 91. uskladiti s mišljenjem o provedenom postupku ocjene o potrebi strateške procjene Upravnog odjela za održivi razvoj od 08.06.21. – Klasa: 351-03/21-01/15, Urbroj: 2163/1-08-02/6-21-08, odnosno posebnim propisima.

Slijedom navedenih primjedbi, potrebno je izmijeniti i uskladiti sve dijelove I. ID UPU-a te, temeljem čl. 104. st. 1. Zakona, provjeriti da li je potrebno provesti postupak ponovne javne rasprave.

Općina Medulin dužna je, temeljem članka 112. Zakona, dostaviti prostorne planove (ID PPUO, I. ID UPU) s Odlukama o donošenju ovom zavodu, najkasnije petnaest dana od dana objave u službenom glasilu i to u analognom i elektroničkom obliku, u propisanom formatu (dwg, word).

Ravnateljica zavoda:
Vedrana Perić, dipl.ing.arh.





Odgovor na primjedbu br. 4:

Napomena: *Odgovori na primjedbe vezane na liD PPUO Medulin obrađene su u Izvješću o javnoj raspravi liD PPUO Medulin.*

1. PRIMJEDBA JE UVAŽENA.

2. PRIHVAĆA SE.

3. NE PRIHVAĆA SE.

Nije pitanje neusklađenosti.

4. PRIHVAĆA SE.

5. PRIHVAĆA SE.

6. PRIHVAĆA SE.

7. PRIHVAĆA SE.

8. DJELOMIČNO SE PRIHVAĆA.

8.1. PRIHVAĆA SE.

Članak je korigiran na način da je površina građevne čestice istovjetna površini zoni (I2) a čiji su oblik i veličina definirani grafičkom dijelom plana.

8.2. NE PRIHVAĆA SE.

Nije jasno na koje se podatke HEP-a poziva u Zahtjevu Zavoda od 09.08.21. (Klasa: 350-03/21-02/17, Urbroj: 2163/1-20-01/7-21-02) vezano na određivanje snage elektrane kao i najvećeg dopuštenog kig-a.

Za pretpostaviti je da se radi o uputi Ministarstva graditeljstva i prostornog uređenja (KLASA: 350-01/12-01/150, URBROJ: 531-01-12-1) koja datira iz 2012. godine, kada je tehnologija i iskoristivost fotonaponskih modula bila puno slabija u usporedbi s današnjim modulima, a principi projektiranja i održavanja fotonaponskih elektrana značajno drugačiji. Kada bi se koristili principi projektiranja fotonaponskih elektrana iz 2012. godine, danas bi za istu snagu elektrane bila potrebna 2 do 3 puta veća površina tla.

Razvojem tehnologije iskoristivost fotonaponskih modula povećala se sa cca. 14% u 2012. godini na cca. 22% u 2022. godini, što je današnji standard. Iskoristivost fotonaponskih modula izražava se kao snaga fotonaponskog modula u W po potrebnoj jedinici površine (m²).

Također, razvoj tehnologije fotonaponskih modula pratio je i razvoj sustava montaže i sustava za održavanje (prvenstveno detekcija kvara fotonaponskih elektrana i način i automatizacija čišćenja postavljenih modula) te je samim time značajno smanjena potreba za manipulativnim površinama koje je nužno ostaviti slobodnima za osiguravanje dugog i ispravnog rada fotonaponske elektrane.

Tehnologija je danas došla do mogućnosti ugradnje gotovo pa 2 MW po hektaru, uz dovoljno ostavljenog manipulativnog prostora za automatizirano čišćenje fotonaponskih modula. Detekcija eventualnih kvarova obavlja se udaljeno koristeći nadzorne sustave analizom parametara rada i



proizvodnje fotonaponske elektrane, što sve značajno smanjuje potreban manipulativni prostor za održavanje.

Izmjene i dopune ovog Plana rađene su temeljem izrađene projektne dokumentacije od strane ovlaštenog projektanta te su svi elementi fotonaponske elektrane ucrtani u adekvatnom mjerilu i prikazani na geodetskoj podlozi.

Cilj fotonaponske industrije je kontinuirano smanjenje potrebne površine za dobivanje iste snage, te smo svjedoci svakodnevnog napretka u vidu povećanja efikasnosti fotonaponskih modula. Raspoloživa površina, bilo tlo, bilo krov, je ograničeni resurs te se samo razvojem tehnologije može povećavati iskorištenje i proizvodnost po jedinici površine. Izmjenama i dopunama ovog Plana namjera je zaštititi resurs koji je ograničen – raspoloživa površina na tlu – na način da napredak tehnologije omogući optimalno iskorištenje prostora koji je na raspolaganju.

U tom smislu stav je Općine i stručnog izrađivača da je najveći dopušteni kig = 0,9, a najveća dopuštena instalirana snaga do 10 MW sukladno Izmjena i dopunama PPUO Medulin koje se provode u jedinstvenom postupku.

8.3. PRIHVAĆA SE.

9. DJELOMIČNO SE PRIHVAĆA.

Grafičkim i tekstualnim dijelom Plana određena je površina infrastrukturne namjene IS unutar koje je predviđeno planiranje i gradnja elemenata prometne, komunalne i ostale infrastrukturne mreže - članak 23. Odredbi za provedbu plana.

Sukladno Zakonu o prostornom uređenju te pravilnicima o obveznom sadržaju i opremanju projekata za prometnice se idejnim projektom, odnosno lokacijskom dozvolom određuje obuhvat zahvata u prostoru unutar kojeg se geodetskim elaboratom ili građevinskom dozvolom utvrđuje granica građevne čestice prometnice. Pri tome se obuhvat zahvata u prostoru na razini predmetne prometnice treba odrediti uzimajući u obzir cijelu trasu prometnice, a ne samo segment koji se nalazi unutar obuhvata ovog Plana

Na temelju navedenog, odredbe članka 23. će se dopuniti uvjetom mogućnosti formiranja više građevnih čestica za potrebe prometnice i trafostanice unutar površine infrastrukturne namjene IS, dok će se odredbe članka 39. preoblikovati radi nedvojbenosti daljnje provedbe.

10. PRIHVAĆA SE.

11. PRIHVAĆA SE.

12. NE PRIHVAĆA SE.

Građevna čestica za gradnju trafostanice predviđa se na površini infrastrukturne namjene IS unutar koje se, na temelju primjedbe broj 9. i dopunama odredbi članka 23., daje mogućnost formiranja više građevnih čestica za potrebe gradnje elemenata prometne, komunalne i ostale infrastrukturne mreže.

Također, predmetna trafostanica će biti u vlasništvu nadležnog operatera distribucijskog sustava električne energije sukladno čemu je Planom i predviđeno formiranje zasebne građevne čestice.



13. PRIHVAĆA SE.

14. NE PRIHVAĆA SE.

Članak 65. nalazi se u Odredbama za provedbu pod naslovom *6. Uvjeti uređenja zelenih površina*. Pravilnikom o sadržaju, mjerilima kartografskih prikaza, obveznim prostornim pokazateljima i standardu elaborata prostornih planova (NN 106/98, 39/04, 45/04 - ispravak, 163/04 i 9/11) čl. 12. određeno je da predmetna točka / naslov glasi: *6. Uvjeti uređenja javnih zelenih površina*. U tom smislu, naslov 6. Odredbi je izmijenjen sukladno Pravilniku.

Zaštitna zelena površina navedena u primjedbi obrađena je čl. 27. obzirom da je smještena unutar građevne čestice solarne elektrane te nije javna.

15. PRIHVAĆA SE.

16. PRIHVAĆA SE.

17. PRIHVAĆA SE.



5. RH, Istarska županija, Upravni odjel za održivi razvoj



REPUBLIKA HRVATSKA
ISTARSKA ŽUPANIJA
REGIONE ISTRIANA

Upravni odjel za održivi razvoj
Pula, Flanatička 29
Tel: 052/352-190, Fax: 052/352-191
KLASA: 350-03/21-02/19
URBROJ: 2163-08-02/6-22-04
Pula, 17. siječnja 2022. godine

Primljeno	26-01-2022
Klasifikacija	350-02/21-01/009
Ud-broj	2163-22-35

ELEKTRONIČKA ISPRAVA

Ovo je preslika elektroničke isprave
Istovjetnost ovjerava ovlašten/a službenik/ca
KRISTINA FEDEL
Vrijeme ispisa: 15:56:01 17.01.2022

K.F.



Općina Medulin
Upravni odjel za prostorno planiranje
i zaštitu okoliša
Centar 223
52203 Medulin

Predmet: Javna rasprava o prijedlogu I. Izmjena i dopuna Urbanističkog plana uređenja Valbonaša i s tim u vezi Izmjena i dopuna Prostornog plana uređenja Općine Medulin
- odgovor, dostavlja se

Poštovani,

sukladno Vašem zahtjevu, KLASA: 350-02/21-01/0009, URBROJ: 2168/02-05/01-21-27, od 30. prosinca 2021., zaprimljenom u ovom Upravnom odjelu 4. siječnja 2022., na sudjelovanje u javnoj raspravi, vezano za prijedlog I. Izmjena i dopuna Urbanističkog plana uređenja Valbonaša i s tim u vezi Izmjena i dopuna Prostornog plana uređenja Općine Medulin (u daljnjem tekstu Plan), koja se provodi od 10. siječnja do 17. siječnja 2022. godine, a u sklopu koje se, dana 13. siječnja 2022., održavalo javno izlaganje, ovim Vas putem obavještavamo da nažalost nismo bili u mogućnosti prisustvovati istome.

Nakon uvida u dostavljeni prijedlog Plana, ustanovili smo da su u njega ugrađeni svi naši, ranije u postupku dostavljeni zahtjevi (KLASA: 350-03/21-02/19 URBROJ: 2163/1-08-02/6-21-02 od 13. kolovoza 2021.), te u domeni zaštite prirode i okoliša nemamo dodatnih primjedbi i suglasni smo na sadržaj Plana.

S poštovanjem,

Voditelj odsjeka

Bruno Kostelić, dipl. ing. biol.





Odgovor na primjedbu br. 5:

PRIHVAĆA SE.

/nema primjedbi/

Zahvaljujemo na sudjelovanju u javnoj raspravi.



6. Vodovod Pula d.o.o.



VODOVOD PULA d.o.o.

za javnu vodoopskrbu
52100 Pula, Radićeva 9

Općina Medulin
Upravni odjel za prostorno planiranje i
zaštitu okoliša
Centar 223
52203 Medulin

☎ 052/529-900
☎ fax: 052/211-554
✉ poštanski pretinac: 188
e-mail: protokol@vodovod-pula.hr
web stranica: www.vodovod-pula.hr
MB: 3203433 OIB: 19798348108
Broj računa: 2402006-1100387696



Naš broj: 6932-2/21-100/DN

Vaš broj: **Klasa:350-02/21-01/0009**
Urbroj: 2168/02-05/01-21-27
od 30.12.2021.

Pula, 17.01.2022.

PREDMET: ID UPU Valbonaša i s tim u vezi Izmjena i dopuna PPUOM – smjernice dostavljaju se

Pozivom na Vaš dopis **Klasa:350-02/21-01/0009 Urbroj: 2168/02-05/01-21-27 od 30.12.2021.** u svezi **ID UPU Valbonaša i s tim u vezi Izmjena i dopuna PPUOM** – dajemo Vam sljedeće očitovanje:

Suglasni smo sa prijedlogom UPU-a.

S poštovanjem,

Rukovoditelj Odjela tehnike
i tehničke operative:
ŽARKA MRDEN, dipl.ing.grad.

REPUBLIKA HRVATSKA
STAROSTARČIĆ
02.01.2022. MEDULIN

Prilozi	26 - 01 - 2022
Klasa	350-02/21-01/0009
Broj	6932-22-36

VODOVOD PULA d.o.o.
za javnu vodoopskrbu
Pula, Radićeva 9



Odgovor na primjedbu br. 6:

PRIHVAĆA SE.

/nema primjedbi/

Zahvaljujemo na sudjelovanju u javnoj raspravi.



5. Popis sudionika u javnoj raspravi čija mišljenja, prijedlozi i primjedbe nisu razmatrani iz razloga propisanih Zakonom o prostornom uređenju

Nema.



6. Obavezni akti i drugi dokazi iz čl. 103. Zakona o prostornom uređenju

6.1. Zaključak o utvrđivanju Prijedloga plana

Na temelju članaka 94. - 101. Zakona o prostornom uređenju (NN br. 135/13, 65/17, 114/18, 39/19) i na temelju članka 28. Statuta Općine Medulin (Službene novine Općine Medulin 2/13, 2/18, 8/18, 2/20 i 1/21) Načelnik Općine Medulin donosi

ZAKLJUČAK

o utvrđivanju prijedloga

I. Izmjena i dopuna Urbanističkog plana uređenja Valbonaša i s tim u vezi Izmjena i dopuna Prostornog plana uređenja Općine Medulin za javnu raspravu

I.

Temeljem Nacrta prijedloga I. Izmjena i dopuna Urbanističkog plana uređenja Valbonaša i s tim u vezi Izmjena i dopuna Prostornog plana uređenja Općine Medulin, izrađivača URBANISTICA d.o.o., Utvrđuje se Prijedlog I. Izmjena i dopuna Urbanističkog plana uređenja Valbonaša i s tim u vezi Izmjena i dopuna Prostornog plana uređenja Općine Medulin, za javnu raspravu.

II.

1. Javna rasprava o Prijedlogu I. Izmjena i dopuna Urbanističkog plana uređenja Valbonaša i s tim u vezi Izmjena i dopuna Prostornog plana uređenja Općine Medulin, provest će se od dana **10.01.2021.** godine do dana **17.01.2021.** godine u ukupnom trajanju od 8 dana.
2. Javni uvid u Prijedlog I. Izmjena i dopuna Urbanističkog plana uređenja Valbonaša i s tim u vezi Izmjena i dopuna Prostornog plana uređenja Općine Medulin provesti će se od dana **10.01.2021.** godine do dana **17.01.2021.** godine u ukupnom trajanju od 8 dana. Javno izlaganje o Prijedlogu I. Izmjena i dopuna Urbanističkog plana uređenja Valbonaša i s tim u vezi Izmjena i dopuna Prostornog plana uređenja Općine Medulin izvršiti će se dana **13.01.2021.** godine s početkom u **17:00** sati putem live stream servisa koji omogućava interakciju sa sudionicima u vidu mogućnosti postavljanja pitanja te davanja odgovora na postavljena pitanja. Live stream servisu moguće je pristupiti koristeći link koji će biti objavljen na službenim stranicama Općine Medulin (www.medulin.hr).
3. Uvid u Prijedlog I. Izmjena i dopuna Urbanističkog plana uređenja Valbonaša i s tim u vezi Izmjena i dopuna Prostornog plana uređenja Općine Medulin sa odredbama za provođenje i grafičkim dijelom plana biti će objavljen na službenim stranicama (www.medulin.hr/prostorni-planovi).
4. Sukladno mjerama predostrožnosti u odnosu na situaciju vezano za COVID - 19, pozivaju se građani da svu komunikaciju prema Upravnom odjelu za prostorno planiranje i zaštitu okoliša Općine Medulin vezano za javne uvide, obavljaju putem elektroničke pošte djelatnika, čiji se kontakti nalaze se na web stranicama Općine Medulin, www.medulin.hr. Strankama se iznimno može dozvoliti pristup Upravnom odjelu za prostorno planiranje i zaštitu okoliša Općine Medulin vezano za javne uvide, u slučajevima kada se radi o osobito važnim i neodgodivim okolnostima, uz obveznu prethodnu najavu



dolaska putem e-maila nadležnog referenta (karmela.maren@medulin.hr) ili na broj telefon 052/451-376. U takvim iznimnim slučajevima stranke su dužne pridržavati se svih mjera predostrožnosti (zaštitna maskica, udaljenosti, kratki uvid).

5. Primjedbe na Prijedlog I. Izmjena i dopuna Urbanističkog plana uređenja Valbonaša i s tim u vezi Izmjena i dopuna Prostornog plana uređenja Općine Medulin nadležna tijela i tijela jedinica lokalne i područne (regionalne) samouprave, te građani i udruge mogu dostavljati tijekom provođenja javne rasprave zaključno s danom 17.01.2021. godine i to pismenim putem na adresu: OPĆINA MEDULIN, Upravni odjel za prostorno planiranje i zaštitu okoliša, Centar 223, 52203 Medulin ili na e-mail adresu pisarnice: pisarnica@medulin.hr, sve putem Obrasca koji će biti objavljen uz Prijedlog plana ili s naznakom: PRIMJEDBA NA I. Izmjene i dopune Urbanističkog plana uređenja Valbonaša i s tim u vezi Izmjene i dopune Prostornog plana uređenja Općine Medulin (KLASA: 350- 02/21-01/0009).
6. Prijedlozi i primjedbe na Prijedlog I. Izmjena i dopuna Urbanističkog plana uređenja Valbonaša i s tim u vezi Izmjena i dopuna Prostornog plana uređenja Općine Medulin koji ne budu čitko napisani i potpisani imenom i prezimenom uz adresu podnositelja i nisu dostavljeni u roku, neće se uzeti u obzir u pripremi izvješća o javnoj raspravi.

III.

Zadužuje se Upravni odjel za prostorno planiranje i zaštitu okoliša da izvrši sve potrebne radnje u svezi objave javne rasprave o Prijedlogu I. Izmjena i dopuna Urbanističkog plana uređenja Valbonaša i s tim u vezi Izmjena i dopuna Prostornog plana uređenja Općine Medulin koja mora sadržavati tekst iz točke I. ovog Zaključka, te da prije početka javne rasprave javnu raspravu objavi u dnevnom tisku: "Glas Istre" te na web-stranici Općine Medulin i web stranici Ministarstva prostornog uređenja i graditeljstva.

IV.

Ovaj Zaključak stupa na snagu danom donošenja.

Klasa: 350-02/21-01/0009
Urbroj: 2168/02-05/01-21-24
Medulin, 29.12.2021

NAČELNIK OPĆINE MEDULIN
Ivan Kirac, bacc.oec.





6.2. Objava javne rasprave



REPUBLIKA HRVATSKA
ISTARSKA ŽUPANIJA
 OPĆINA MEDULIN
Upravni odjel za prostorno planiranje
i zaštitu okoliša
Centar 223, 52203 Medulin
www.medulin.hr

Klasa: 350-02/21-01/0009
Urbroj: 2168/02-05/01-21-28
Medulin, 30.12.2021.

Na temelju članaka 94 - 101. Zakona o prostornom uređenju (Narodne novine broj 153/13, 65/17, 114/18, 39/19, 98/19) i ZAKLJUČKA KLASA: 350-02/21-01/0009, URBROJ: 2168/02-05/01-21-24 od 29.12.2021. godine, Upravni odjel za prostorno planiranje i zaštitu okoliša objavljuje:

JAVNU RASPRAVU

o Prijedlogu I. Izmjena i dopuna Urbanističkog plana uređenja Valbonaša i s tim u vezi Izmjena i dopuna Prostornog plana uređenja Općine Medulin

1. Javna rasprava o Prijedlogu I. Izmjena i dopuna Urbanističkog plana uređenja Valbonaša i s tim u vezi Izmjena i dopuna Prostornog plana uređenja Općine Medulin, provest će se od dana **10.01.2022.** godine do dana **17.01.2022.** godine u ukupnom trajanju od 8 dana.
2. Javni uvid u Prijedlog I. Izmjena i dopuna Urbanističkog plana uređenja Valbonaša i s tim u vezi Izmjena i dopuna Prostornog plana uređenja Općine Medulin provesti će se od dana **10.01.2022.** godine do dana **17.01.2022.** godine u ukupnom trajanju od 8 dana. Javno izlaganje o Prijedlogu I. Izmjena i dopuna Urbanističkog plana uređenja Valbonaša i s tim u vezi Izmjena i dopuna Prostornog plana uređenja Općine Medulin izvršiti će se dana **13.01.2022.** godine s početkom u **17:00** sati putem live stream servisa koji omogućava interakciju sa sudionicima u vidu mogućnosti postavljanja pitanja te davanja odgovora na postavljena pitanja. Live stream servisu moguće je pristupiti koristeći link koji će biti objavljen na službenim stranicama Općine Medulin (www.medulin.hr).
3. Uvid u Prijedlog I. Izmjena i dopuna Urbanističkog plana uređenja Valbonaša i s tim u vezi Izmjena i dopuna Prostornog plana uređenja Općine Medulin sa odredbama za provođenje i grafičkim dijelom plana biti će objavljen na službenim stranicama (www.medulin.hr/prostorni-planovi).
4. Sukladno mjerama predostrožnosti u odnosu na situaciju vezano za COVID -19, pozivaju se građani da svu komunikaciju prema Upravnom odjelu za prostorno planiranje i zaštitu okoliša Općine Medulin vezano za javne uvide, obavljaju putem elektroničke pošte djelatnika, čiji se kontakti nalaze se na web stranicama Općine Medulin, www.medulin.hr. Strankama se iznimno može dozvoliti pristup Upravnom odjelu za prostorno planiranje i zaštitu okoliša Općine Medulin vezano za javne uvide, u slučajevima kada se radi o osobito važnim i neodgodivim okolnostima, uz obveznu prethodnu najavu dolaska putem e-maila nadležnog referenta (karmela.maren@medulin.hr) ili na broj telefon 052/451-376. U takvim iznimnim slučajevima stranke su dužne pridržavati se svih mjera predostrožnosti (zaštitna maskica, udaljenosti, kratki uvid).



5. Primjedbe na Prijedlog I. Izmjena i dopuna Urbanističkog plana uređenja Valbonaša i s tim u vezi Izmjena i dopuna Prostornog plana uređenja Općine Medulin nadležna tijela i tijela jedinica lokalne i područne (regionalne) samouprave, te građani i udruge mogu dostavljati tijekom provođenja javne rasprave zaključno s danom 17.01.2022. godine i to pismenim putem na adresu: OPĆINA MEDULIN, Upravni odjel za prostorno planiranje i zaštitu okoliša, Centar 223, 52203 Medulin ili na e-mail adresu pisarnice: pisarnica@medulin.hr, sve putem Obrasca koji će biti objavljen uz Prijedlog plana ili s naznakom: Primjedba na I. Izmjene i dopune Urbanističkog plana uređenja Valbonaša i s tim u vezi Izmjene i dopune Prostornog plana uređenja Općine Medulin (KLASA: 350- 02/21-01/0009).
6. Prijedlozi i primjedbe na Prijedlog I. Izmjena i dopuna Urbanističkog plana uređenja Valbonaša i s tim u vezi Izmjena i dopuna Prostornog plana uređenja Općine Medulin koji ne budu čitko napisani i potpisani imenom i prezimenom uz adresu podnositelja i nisu dostavljeni u roku, neće se uzeti u obzir u pripremi izvješća o javnoj raspravi.

Općina Medulin
Upravni odjel za prostorno planiranje
i zaštitu okoliša

6.2.1 Objava javne rasprave u dnevnom tisku

30 | nedjelja **sport**Nedjelja, 2. siječnja 2022. **Glas Istre**

VALTER CETINA, predsjednik Futsal Pule, org

Ova "Ulica" je pokazala da su mlade ekipe sve bolje

Šijanci su napravili korak dalje u odnosu na prošli turnir, no nisu uspjeli slaviti u finalu protiv Domina koja ima više iskustva, ali kojeg također čine mladi dečki. S druge strane, Plavi put se potvrdio kao konstanta, ekipa koja je dugo na okupu i osvojila je treće mjesto kao i prije dvije godine, kazao je Cetina

PIŠE Ivica CEROVAC

PULA - Nakon godinu dana pauze, na parket Doma sportova "Mate Parlov" vratili su se akteri pulske malonogometne prosinacke fešte. Umjesto 23 dana na koliko se protegnula 2019. godine, ova "Ulica" trajala je 15 dana i utakmice se nisu igrale samo na Božić. Usto, završni dan nije bio nedjelja nego ponedjeljak, ali sve ostalo bilo je kao u predprijateljskom vremenu, od dvoboja na kojima majstorskih poteza i uzbuđenja nije nedostajalo, do gledatelja koji su sve to popratili s tribina i rjetki među njima su mogli ostati ravnodušni na ono što su vidjeli.

- Iskreno, opustio sam se tek nakon što su finalisti napustili dvorana

na, vjerujem da su se slično osjećali i svi ostali uključeni u organizaciju. Bili smo cijelo vrijeme napeti zbog puno stvari, jer smo s jedne strane željeli izbjeći nešto što nam se događalo prijašnjih godina, dok je s druge trebalo obratiti pažnju na ove nove mjere. Na kraju je sve završilo kako treba, mimo i u najboljem redu, uz neke sitnice koje moraju biti prisutne na sportskim terenima radi stignuća i gušta, te iz osobnog kuta mogu reći da sam odrađenim poslom prezadovoljan, rekao je Valter Cetina, predsjednik Futsal Pule.

Samo da se održi

- Vidjeli smo da će se nakon godinu dana stanke organizirati slične manifestacije, poput Kutije šibi-

Debi među veteranima i odmah finale


Da godine idu osjetio je Cetina na višestoj koži, jer je ušao u kategoriju "+38" i tako upisao svoj prvi nastup na veteranskoj "Ulici" te odmah dogurao do finala, u kojem je njegova Stela Šijana poražena nakon izvođenja sedmeraca.

- Iskreno, mislio sam da ću iz prvog pokušaja osvojiti turnir, ali u tome nismo uspjeli. Malo smo u finalu igrački podbacili i neke smo stvari možda krivo radili, ali time ne želim umanjiti pobjedu Jaša. Ovo im je bilo peto finale na "Ulici" i zaslužili su da nakon toliko godina ulaganja, muke i vjere u sebe, napokon odu do kraja. Ako je već trebao netko drugi osvojiti, neka su to oni i svaka im čast na pobjedi, kazao je Cetina.

ca u Zagrebu i Četiri kafića u Splitu, pa smo odlučili krenuti i mi. U početku nas je vodila samo ideja da se "Ulica" održi, dok nismo mogli pretpostaviti koliko će biti ekipa te su s te strane nadmašena sva naša očekivanja, jer ih se prijavilo tek deset manje nego 2019. godine. Kako smo radi klupskih obveza krenuli tjedan dana kasnije nego uobičajeno, malo smo došli u problem s terminima.

“Vidjelo se da je "Ulica" lani svima faila, jer je ona već postala pulska tradicija u posljednjem mjesecu u godini i bilo tko da barem malo voli nogomet, taj je navratio do dvorane

Valter Cetina



Na temelju članka 94 - 101. Zakona o prostornom uređenju (Narodne novine broj 153/13, 65/17, 114/18, 39/19, 98/19) i ZAKLJUČKA KLASA: 350-02/19-01/0045, URBROJ: 2168/02-05/01-21-44 od 29.12.2021. godine, Upravni odjel za prostorno planiranje i zaštitu okoliša objavljuje:

PONOVRNU JAVNU RASPRAVU o Prijedlogu UPU POMER - zona poslovne namjene

1. Ponovna javna rasprava o Prijedlogu UPU POMER – zona poslovne namjene, provesti će se od dana 10.01.2022. godine do dana 17.01.2022. godine u ukupnom trajanju od 8 dana.
2. Javni uvid u Prijedlog UPU POMER- zona poslovne namjene provesti će se od dana 10.01.2022. godine do dana 17.01.2022. godine u ukupnom trajanju od 8 dana. Javno izlaganje o Prijedlogu UPU POMER – zona poslovne namjene izvršiti će se dana 11.01.2022. godine s početkom u 17:00 sati putem live stream servisa koji omogućava interakciju sa sudionicima u vidu mogućnosti postavljanja pitanja te davanja odgovora na postavljena pitanja. Live stream servisu moguće je pristupiti koristeći link koji će biti objavljen na službenim stranicama Općine Medulin (www.medulin.hr).
3. Uvid u Prijedlog UPU POMER- zona poslovne namjene sa odredbama za provođenje i grafičkim dijelom plana biti će objavljen na službenim stranicama (www.medulin.hr/prostorni-planovi).
4. Sukladno mjerama predostrožnosti u odnosu na situaciju vezano za COVID -19, pozivaju se građani da svu komunikaciju prema Upravnom odjelu za prostorno planiranje i zaštitu okoliša Općine Medulin vezano za javne uvide, obavljaju putem elektroničke pošte djelatnika, čiji se kontakti nalaze na web stranicama Općine Medulin, www.medulin.hr. Strankama se iznimno može dozvoliti pristup Upravnom odjelu za prostorno planiranje i zaštitu okoliša Općine Medulin vezano za javne uvide, u slučajevima kada se radi o osobito važnim i neodgodivim okolnostima, uz obveznu prethodnu najavu dolaska putem e-maila nadležnog referenta (karmela.maren@medulin.hr) ili na broj telefon 052/451-376. U takvim iznimnim slučajevima stranke su dužne pridržavati se svih mjera predostrožnosti (zaštitna maskica, udaljenosti, kratki uvid).
5. Primjedbe na Prijedlog UPU POMER– zona poslovne namjene nadležna tijela i tijela jedinica lokalne i područne (regionalne) samouprave, te građani i udruge mogu dostavljati tijekom provođenja javne rasprave zaključno s danom 17.01.2022. godine i to pismenim putem na adresu: **OPĆINA MEDULIN, Upravni odjel za prostorno planiranje i zaštitu okoliša, Centar 223, 52203 Medulin** ili na e-mail adresu pisarnice: pisarnica@medulin.hr, sve putem Obrasca koji će biti objavljen uz Prijedlog plana ili sa naznakom: PRIMJEDBA NA UPU POMER– zona poslovne namjene (KLASA: 350- 02/19-01/0045).
6. Prijedlozi i primjedbe na Prijedlog UPU POMER – zona poslovne namjene koji ne budu čitko napisani i potpisani imenom i prezimenom uz adresu podnositelja i nisu dostavljeni u roku, neće se uzeti u obzir u pripremi izvješća o javnoj raspravi.

Općina Medulin
Upravni odjel za prostorno planiranje
i zaštitu okoliša

E8581

OGLASNA SLUŽBA GLASA ISTRE

Portarata br. 4, 52100 Pula
Tel. 591-543, 388-470,
Fax 388-471

Nekomercijalne oglase,
male oglase i besplatne
primamo radnim danom
od ponedjeljka do petka
od 8-15 sati

Sjedenja, obavijesti o smrti
i posljednje prijedbe
za objavu sljedećeg dana možete predati:
od ponedjeljka do petka od 8-15:30 sati
subotom od 9-12:30 sati
nedjeljom od 11-14:30 sati

Na temelju članka 94 - 101. Zakona o prostornom uređenju (Narodne novine broj 153/13, 65/17, 114/18, 39/19, 98/19) i ZAKLJUČKA KLASA: 350-02/21-01/0009, URBROJ: 2168/02-05/01-21-24 od 29.12.2021. godine, Upravni odjel za prostorno planiranje i zaštitu okoliša objavljuje:

JAVNU RASPRAVU

o Prijedlogu I. Izmjena i dopuna Urbanističkog plana uređenja Valbonaša i s tim u vezi Izmjena i dopuna Prostornog plana uređenja Općine Medulin

1. Javna rasprava o Prijedlogu I. Izmjena i dopuna Urbanističkog plana uređenja Valbonaša i s tim u vezi Izmjena i dopuna Prostornog plana uređenja Općine Medulin, provest će se od dana 10.01.2022. godine do dana 17.01.2022. godine u ukupnom trajanju od 8 dana.
2. Javni uvid u Prijedlog I. Izmjena i dopuna Urbanističkog plana uređenja Valbonaša i s tim u vezi Izmjena i dopuna Prostornog plana uređenja Općine Medulin provesti će se od dana 10.01.2022. godine do dana 17.01.2022. godine u ukupnom trajanju od 8 dana. Javno izlaganje o Prijedlogu I. Izmjena i dopuna Urbanističkog plana uređenja Valbonaša i s tim u vezi Izmjena i dopuna Prostornog plana uređenja Općine Medulin izvršiti će se dana 13.01.2022. godine s početkom u 17:00 sati putem live stream servisa koji omogućava interakciju sa sudionicima u vidu mogućnosti postavljanja pitanja te davanja odgovora na postavljena pitanja. Live stream servisu moguće je pristupiti koristeći link koji će biti objavljen na službenim stranicama Općine Medulin (www.medulin.hr).
3. Uvid u Prijedlog I. Izmjena i dopuna Urbanističkog plana uređenja Valbonaša i s tim u vezi Izmjena i dopuna Prostornog plana uređenja Općine Medulin sa odredbama za provođenje i grafičkim dijelom plana biti će objavljen na službenim stranicama (www.medulin.hr/prostorni-planovi).
4. Sukladno mjerama predostrožnosti u odnosu na situaciju vezano za COVID -19, pozivaju se građani da svu komunikaciju prema Upravnom odjelu za prostorno planiranje i zaštitu okoliša Općine Medulin vezano za javne uvide, obavljaju putem elektroničke pošte djelatnika, čiji se kontakti nalaze na web stranicama Općine Medulin, www.medulin.hr. Strankama se iznimno može dozvoliti pristup Upravnom odjelu za prostorno planiranje i zaštitu okoliša Općine Medulin vezano za javne uvide, u slučajevima kada se radi o osobito važnim i neodgodivim okolnostima, uz obveznu prethodnu najavu dolaska putem e-maila nadležnog referenta (karmela.maren@medulin.hr) ili na broj telefon 052/451-376. U takvim iznimnim slučajevima stranke su dužne pridržavati se svih mjera predostrožnosti (zaštitna maskica, udaljenosti, kratki uvid).
5. Primjedbe na Prijedlog I. Izmjena i dopuna Urbanističkog plana uređenja Valbonaša i s tim u vezi Izmjena i dopuna Prostornog plana uređenja Općine Medulin nadležna tijela i tijela jedinica lokalne i područne (regionalne) samouprave, te građani i udruge mogu dostavljati tijekom provođenja javne rasprave zaključno s danom 17.01.2022. godine i to pismenim putem na adresu: **OPĆINA MEDULIN, Upravni odjel za prostorno planiranje i zaštitu okoliša, Centar 223, 52203 Medulin** ili na e-mail adresu pisarnice: pisarnica@medulin.hr, sve putem Obrasca koji će biti objavljen uz Prijedlog plana ili sa naznakom: Primjedba na I. Izmjene i dopune Urbanističkog plana uređenja Valbonaša i s tim u vezi Izmjene i dopune Prostornog plana uređenja Općine Medulin (KLASA: 350- 02/21-01/0009).
6. Prijedlozi i primjedbe na Prijedlog I. Izmjena i dopuna Urbanističkog plana uređenja Valbonaša i s tim u vezi Izmjena i dopuna Prostornog plana uređenja Općine Medulin koji ne budu čitko napisani i potpisani imenom i prezimenom uz adresu podnositelja i nisu dostavljeni u roku, neće se uzeti u obzir u pripremi izvješća o javnoj raspravi.

Općina Medulin
Upravni odjel za prostorno planiranje
i zaštitu okoliša

E8582



6.2.2. Objava javne rasprave na mrežnoj stranici Općine Medulin

OPĆINA MEDULIN
Istarska županija

[POČETNA](#) [ORGANIZACIJA](#) [RAD UPRAVE](#) [OPĆE INFORMACIJE](#) [NOVOSTI](#) [KONTAKT](#)

PROSTORNI PLANOVI

Objave, javne rasprave, pozivi investitorima i vlasnicima, ...

31
12, 2021

Ponovna javna rasprava o Urbanističkog plana uređenja Pomer – zona poslovne namjene

31.12.2021

Ponovna javna rasprava o Urbanističkog plana uređenja Pomer - zona poslovne namjene, provest će se od dana 10.01.2022. godine do dana 17.01.2022. godine u ukupnom trajanju od 8 dana. Javni uvid u Prijedlog Urbanističkog plana [...]

[Čitaj dalje >](#)

ORGANIZACIJA

- > OPĆINSKA UPRAVA
 - > Upravni odjel za poslove načelnika
 - > Upravni odjel za EU projekte, opću upravu i gospodarstvo
 - > Upravni odjel za opće poslove i društvene djelatnosti
 - > Upravni odjel za komunalnu izgradnju i održavanje
 - > Upravni odjel za proračun i financije
 - > Upravni odjel za prostorno planiranje i zaštitu okoliša
- > OPĆINSKO VIJEĆE
- > SAVJET MLADIH OPĆINE MEDULIN
- > MJESNI ODBORI
- > OPĆINSKA PODUZEĆA
- > JAVNE USTANOVE

31
12, 2021

Objavljena je Javna rasprava o Prijedlogu I. Izmjena i dopuna Urbanističkog plana uređenja Valbonaša

31.12.2021

Javna rasprava o Prijedlogu I. Izmjena i dopuna Urbanističkog plana uređenja Valbonaša i s tim u vezi Izmjena i dopuna Prostornog plana uređenja Općine Medulin, provest će se od dana 10.01.2022. godine do dana 17.01.2022. godine [...]

[Čitaj dalje >](#)



6.2.3. Objava javne rasprave na mrežnoj stranici MGIPU



e-Građani

RSS

Prilagodba pristupačnosti

A A



REPUBLIKA HRVATSKA
Ministarstvo prostornoga uređenja,
graditeljstva i državne imovine



Your
Europe

Pretražite Ministarstvo

Vijesti O Ministarstvu Pristup informacijama Propisi Natječaji Odluke eObnova eDozvola ISPU geoportal EU sufinanciranja Kontakti

Naslovnica | O Ministarstvu | Djelokrug | Prostorno uređenje | Prostorni planovi | Informacije o planovima u izradi

Informacije o javnim raspravama

- Ispiši stranicu
- Podijeli na Facebooku
- Podijeli na Twitteru

07.01.2022. - Informacija o javnoj raspravi o provođenju postupka stavljanja izvan snage Detaljnog plana uređenja stambenog naselja "Sajmište" u Petrinji

07.01.2022. | pdf (360kb)

04.01.2022. - Informacija o javnoj raspravi o prijedlogu Urbanističkog plana uređenja »GZ Žukovac«, Općina Mljet

04.01.2022. | pdf (154kb)

04.01.2022. - Prijedlog Urbanističkog plana uređenja »GZ Žukovac«, Općina Mljet

04.01.2022. | pdf (8784kb)

31.12.2021. - Informacija o ponovnoj javnoj raspravi o prijedlogu Urbanističkog plana uređenja Pomer - zona poslovne namjene, Općina Medulin

31.12.2021. | pdf (1554kb)

31.12.2021. - Informacija o javnoj raspravi o prijedlogu I. Izmjena i dopuna Urbanističkog plana uređenja Valbonaša i s tim u vezi Izmjena i dopuna Prostornog plana uređenja Općine Medulin

31.12.2021. | pdf (1555kb)

30.12.2021. - Informacija o javnoj raspravi o prijedlogu 5. Izmjena i dopuna Prostornog plana uređenja općine Cernik

30.12.2021. | pdf (1555kb)



6.3. Posebna obavijest o objavi javne rasprave



Klasa: 350-02/21-01/0009
Urbroj: 2168/02-05/01-21-27
Medulin, 30.12.2021.

U.P. Otpremio: AL
30.12.2021. Karel M.
ZA ALBANEZ
OSOBN0 PREUZELA
JASENKA JARD
SARIC
31-12-2021

DAKTILOGRAFSKI ŠTAMPILJ

Primijeno	Datum		Potpisi	
Prepisano				
Sravnjeno				
Otpremijeno				

- SVIMA - 30-12-2021

PREDMET: ID UPU Valbonaša i s tim u vezi Izmjena i dopuna PPUOM
- posebna obavijest o javnoj raspravi

Poštovani,

slijedom odredbe članka 97. Zakona o prostornom uređenju, obavještavamo Vas o provođenju javne rasprave za I. Izmjene i dopune Urbanističkog plana uređenja Valbonaša i s tim u vezi Izmjene i dopune Prostornog plana uređenja Općine Medulin.

Javna rasprava provest će se od **10.01.2022. do 17.01.2022. godine**, u ukupnom trajanju od 8 dana. Javno izlaganje o Prijedlogu I. Izmjena i dopuna Urbanističkog plana uređenja Valbonaša i s tim u vezi Izmjena i dopuna Prostornog plana uređenja Općine Medulin, izvršiti će se **13.01.2022. godine u 17:00 sati** putem live stream servisa koji omogućava interakciju sa sudionicima u vidu mogućnosti postavljanja pitanja te davanja odgovora na postavljena pitanja. Live stream servisu moguće je pristupiti koristeći link koji će biti objavljen na službenim stranicama Općine Medulin (www.medulin.hr).

Pozivamo vas da u navedenom roku, sukladno čl. 101 Zakona o prostornom uređenju dostavite svoje mišljenje. U prilogu dopisa na CD-u, dostavljamo Prijedlog I. Izmjena i dopuna Urbanističkog plana uređenja Valbonaša i s tim u vezi Izmjena i dopuna Prostornog plana uređenja Općine Medulin kakav će se uputiti na ponovnu javnu raspravu.

S poštovanjem,

PROČELNICA
Ana-Mari Počekaj, dipl.ing.arh.



Dostaviti:

1. Hrvatska agencija za okoliš i prirodu, Radnička cesta 80/7, 10000 Zagreb,
2. Ministarstvo kulture - Uprava za zaštitu kulturne baštine, Konzervatorski odjel u Puli, Ul. Grada Graza 2, 52100 Pula,
3. Ministarstvo prostornog uređenja, graditeljstva i državne imovine, Ulica Republike Austrije 20, 10000 Zagreb,
4. Ministarstvo unutarnjih poslova - Policijska uprava Istarska - Sektor upravnih, inspekcijskih i poslova civilne zaštite, Trg Republike 1, 52100 Pula,
5. Državna uprava za zaštitu i spašavanje - Područni ured za zaštitu i spašavanje Pazin/Pula, M. Brajše Rašana 7, 52000 Pazin,
6. Hrvatska agencija za poštu i elektroničke komunikacije, Jurišićeva 7, 10000 Zagreb, *R. F. Ivanović 9*
7. Zavod za prostorno uređenje Istarske županije, Riva 8, 52100 Pula,
8. Istarska županija, Upravni odjel za održivi razvoj, Flanatička 29, Pula,
9. Hrvatske ceste d.o.o. za upravljanje, građenje i održavanje državnih cesta, Sektor za strateško planiranje i razvoj i studije, Odjel za strateško planiranje i razvoj, Vončinina 3, 10000 Zagreb,
10. Hrvatske ceste d.o.o. - Ured Pula, Partizanski put 194, 52100 Pula, *PARTIZANSKI PUT 194 (ISTARSKE CESTE)*
11. Županijska uprava za ceste, p.p. 82, M.B. Rašana 2, 52000 Pazin,
12. Hrvatske vode d.o.o. - VGO Rijeka, Đ. Šporera 3, 51000 Rijeka,
13. Hrvatske šume d.o.o., Uprava šuma Buzet, Šumarija Labin, *Zelenice 40, 52220 Labin, Pula, Šijenski 12, Pula*
14. Hrvatska pošta d.d. - Poštansko središte Pula, Danteov trg 4, 52100 Pula,
15. Županijska uprava za ceste, p.p. 82, M.B. Rašana 2, 52000 Pazin,
16. Vodovod Pula d.o.o., Radićeva 9, 52100 Pula,
17. HEP ODS „Elektroistra“ Pula, Vererijeva 6, 52100 Pula,
18. Albanež d.o.o. za javnu odvodnju, Pomer 1, 52100 Pula,
19. Plinara d.o.o., Industrijska ulica 17, 52100 Pula,
20. MO Vinkuran





6. 4. Zapisnik s javnog izlaganja

Javno izlaganje o Prijedlogu Izmjena i dopuna Urbanističkog plana uređenja Valbonaša i s tim u vezi
izmjena i dopuna Prostornog plana uređenja Općine Medulin

13.01.2022. u 17.00 sati putem lica stream servisa

Popis prisutnih:

- Stevan Muidža
- Zoran Kostić

Participants (6)

KM	Karmela Maren (Općina Medulin) (Me)		
UD	Urbanistica d.o.o. (Host)		
IK	Ivan Kirac		
AP	Ana-Mari Pocekaj		
S	Stevan		
	Zoran Kostić		

Invite

Unmute Me

Merge to Meeting Window



Klasa: 350-02/21-01/0009
Urbroj: 2163-27-05-4-22-37
Medulin, 17.01.2022.

PREDMET: ID UPU Valbonaša i s tim u vezi Izmjena i dopuna PPUOM

ZAPISNIK S JAVNOG IZLAGANJA
U Valbonaša i s tim u vezi ID PPUO Medulin
13.01.2022. u 17:00 sati

Medulin, 13.01.2022. godine, putem live stream servisa Zoom. Početak 17:00 sati.

Javnom izlaganju prisustvuju:
Za Općinu Medulin: Ivan Kirac, Ana-Mari Počekaj, Karmela Maren
Za izrađivača plana URBANISTICA d.o.o.: Iva Lukinić

Ivan Kirac: Pozdravlja prisutne, predstavlja izrađivača plana kao i predstavnike Općine Medulin.

Ana-Mari Počekaj: Pozdravlja prisutne, napominje da se sudionici logiraju punim imenom i prezimenom. Ukratko o trajanju javne rasprave, gdje je izložen i objavljen prijedlog plana i o načinu i rokovima podnošenja primjedbi.

Iva Lukinić: Pozdravlja prisutne. Ukratko o tijeku izrade plana te o samom planu (položaj, odluka o izradi, pravna osnova za izradu plana, razlozi donošenja plana, polazišta, ciljevi, površina, obuhvat plana, namjena površina, prometnice, parking, infrastruktura, način gradnje, iskaz prostornih pokazatelja i dr.). Ukratko o javnoj raspravi i načinu predavanju primjedbi.

Ana-Mari Počekaj: Otvara raspravu.

(prisutni nemaju pitanja)

Ivan Kirac: Zahvaljuje svima na sudjelovanju.

Izlaganje završeno u 17.30 sati