



IZVJEŠĆE O JAVNOJ RASPRAVI  
URBANISTIČKOG PLANA UREĐENJA  
LACOSERCIO ZAPAD  
U ROVINJU-ROVIGNO

od 17. studenog 2022. do 16. prosinca  
2022.

KLASA: 350-02/22-01/20  
URBROJ: 21638-05-01/3-23-70  
Rovinj, 31. siječanj 2023.



URBANISTIČKI PLAN UREĐENJA LACOSERCIO ZAPAD U ROVINJU-ROVIGNO  
Izvješće o javnoj raspravi

## I. UVOD

Temeljem članka 102. Zakona o prostornom uređenju ("Narodne novine" broj 153/13., 65/17., 114/18., 39/19., 98/19.) Nositelj izrade Grad Rovinj – Rovigno i odgovorni voditelj u ime stručnog izrađivača – tvrtke APE d.o.o. Zagreb, u postupku izrade i donošenja Urbanističkog plana uređenja Lacosercio zapad u Rovinju-Rovigno (dalje: Plan), izradili su Izvješće o javnoj raspravi (u nastavku teksta: Izvješće).

Izrada ovog Plana predviđena je Prostornim planom uređenja Grada Rovinja - Rovigno ("Službeni glasnik Grada Rovinja" – Rovigno broj 09a/05, 06/12, 01/13-pročišćeni tekst, 07/13, 03/17, 07/17-pročišćeni tekst, 07/19, 8a/19-pročišćeni tekst, 09/21, 10/21-pročišćeni tekst), Generalnim urbanističkim planom Grada Rovinja - Rovigno ("Službeni glasnik" Grada Rovinja – Rovigno broj: 07a/06, 03/08, 02/13, 07/19 i 8a/19-pročišćeni tekst), te Odlukom o izradi Urbanističkog plana uređenja Lacosercio zapad u Rovinju - Rovigno, ("Službeni glasnik Grada Rovinja broj 4/22.). Za isti je izrađen Program za izradu Urbanističkog plana uređenja "Lacosercio zapad" u Rovinju-Rovigno (izrađen od APE d.o.o., kolovoz 2021.).

Gradonačelnik Grada Rovinja - Rovigno donio je 27. listopada 2022. Zaključak o utvrđivanju prijedloga Plana za javnu raspravu (KLASA /CLASSE: 350-05/22-01/20, URBROJ /NUMPROT: 2163-8-2/1-22-43).

## II. JAVNA RASPRAVA S JAVNIM IZLAGANJEM

Prijedlog Plana bio je izložen na javnom uvidu od **17. studenog 2022. do 16. prosinca 2022. godine**, u ulaznom holu Gradske uprave, Trg Matteotti 2, u Rovinju-Rovigno svakim radnim danom od **08:30 do 15:00 sati**.

Javno izlaganje **Prijedloga Plana održano je dana 23. studenog 2022. godine u 18:00 sati** u velikoj Sali Doma kulture, Trg maršala Tita bb u Rovinju-Rovigno. O javnom izlaganju vođen je zapisnik, koji je sastavni dio ovog izvješća. Izlaganje je vodio nositelj izrade Plana i odgovorni voditelj izrade Plana, a popis prisutnih nalazi se u Zapisniku.

Pisana očitovanja, prijedlozi i primjedbe na prijedlog plana mogla su se dostaviti **do 16. prosinca 2022. godine**. U oglasu u kojem je objavljena javna rasprava dana je jasna uputa o načinu na koji se daju primjedbe i prijedlozi.

Sukladno članku 96. Zakona o prostornom uređenju („Narodne novine" broj 153/13., 65/17., 114/18., 39/19., 98/19.) (u nastavku teksta: ZPU) nositelj izrade objavio je javnu raspravu **u Glasu Istre i u La Voce dana 09. studenog 2022 godine**, na web stranici grada: [www.rovinj-rovigno.hr](http://www.rovinj-rovigno.hr) i na web stranici Ministarstva prostornoga uređenja, graditeljstva i državne imovine: [mpgi.gov.hr](http://mpgi.gov.hr) te na oglasnoj ploči Grada Rovinja - Rovigno.

## III. POPIS POZVANIH SUDIONIKA U JAVNOJ RASPRAVI PREMA POSEBNOJ OBAVIJESTI

Sukladno članku 97. ZPU Upravni odjel za prostorno planiranje, zaštitu okoliša i izdavanje akata dostavio je i posebnu obavijest o javnoj raspravi sljedećim tijelima i osobama:

- Ministarstvo prostornog uređenja, graditeljstva i državne imovine, Ulica Republike Austrije 20, 10000 Zagreb,
- Ministarstvo kulture i medija, Uprava za zaštitu kulturne baštine, Konzervatorski odjel u Puli, Ulica grada Graza 2, 52100 Pula,
- Državni inspektorat, Sektor županijske sanitarne inspekcije, Služba za Istru i Primorje, Ispostava Rijeka, Riva 10, 51000 Rijeka,

URBANISTIČKI PLAN UREĐENJA LACOSERCIO ZAPAD U ROVINJU-ROVIGNO  
Izvješće o javnoj raspravi

- Ministarstvo unutarnjih poslova, Ravnateljstvo civilne zaštite, Služba civilne zaštite, Odjel inspekcije, Trg Republike 1, 52100 Pula,
- Ministarstvo unutarnjih poslova, Ravnateljstvo civilne zaštite, Služba civilne zaštite, M.B.Rašana 7, 52000 Pazin,
- Istarska Županija, JU Zavod za prostorno uređenje Istarske županije, Riva 8, 52100 Pula,
- Istarska županija, Upravni odjel za održivi razvoj, Odsjek za zaštitu prirode i okoliša, Flanatička 29, 52100Pula,
- Hrvatske vode, Vodnogospodarski odjel za slivove sjevernoga Jadrana sa sjedištem u Rijeci, Đure Šporera 3, 51 000 Rijeka,
- HAKOM Hrvatska regulatorna agencija za mrežne djelatnosti, R.F. Mihanovića 9, 10000 Zagreb,
- HEP- Operator distribucijskog sustava d.o.o., D.P. Elektroistra Pula, Pogon Rovinj, V. B. Lorenzetto bb,52210 Rovinj,
- Istarski vodovod d.o.o., Sveti Ivan 8, 52420 Buzet,
- Hrvatske ceste d.o.o., Vončinina 3, 10000 Zagreb,
- Županijska uprava za ceste IŽ, M.B. Rašana 2/4, 52000 Pazin,
- Plinara d.o.o., Industrijska 17, 52100 Pula,
- Odvodnja Rovinj-Rovigno, d.o.o., Trg na lokvi 3A, 52210 Rovinj,
- Komunalni servis Rovinj-Rovigno, Trg na lokvi 3A, 52210 Rovinj,
- Upravni odjel za komunalno gospodarstvo i izgradnju, Trg Matteotti 2, 52210 Rovinj

**IV. POPIS SUDIONIKA U JAVNOJ RASPRAVI ČIJA SU MIŠLJENJA, PRIJEDLOZI I PRIMJEDBE NA PRIJEDLOG PLANA PRIHVAĆENI, NISU PRIHVAĆENI ILI SU DJELOMIČNO PRIHVAĆENI ILI NISU RAZMATRANI SUKLADNO ZAKONU**

U otvorenom roku u tijeku javne rasprave za dostavu prijedloga i primjedbi zaprimljeno je šest očitovanja i 5 primjedbi sudionika javne rasprave, od čega je jedna peticija građana. Jedna primjedba je upisana u knjigu primjedbi – nepotpisana stoga nije dostavljena sukladno Zakonu o prostornom uređenju.

Od zaprimljenih očitovanja jedno očitovanje je djelomično prihvaćeno, a pet očitovanja nije imalo primjedbi.

Od zaprimljenih primjedbi četiri primjedbe su djelomično prihvaćene, dok je jedna prihvaćena.

Odgovori i obrazloženja o razlozima ne prihvaćanja i djelomičnog prihvaćanja sastavni su dio ovog Izvješća.

**IV. ZAKLJUČAK**

Istekom roka za očitovanja okončan je postupak javne rasprave. S obzirom na prihvaćene primjedbe Plan se upućuje na ponovnu javnu raspravu sukladno članku 104. Zakona.

URBANISTIČKI PLAN UREĐENJA LACOSERCIO ZAPAD U ROVINJU-ROVIGNO  
Izvešće o javnoj raspravi

Prilozi koji su sastavni dio ovog Izvešća su:

- Zaključak o objavljivanju javne rasprave
- Posebna obavijest o javnoj raspravi
- Preslike objave u javnim glasilima
- Preslike objava na WEB stranicama
- Zapisnik o javnom izlaganju s evidencijom prisustva
- Obrazloženja o očitovanjima, prijedlozima i primjedbama sudionika u javnoj raspravi
- Preslike očitovanja i primjedbi na Plan

Za stručnog izrađivača plana  
APE d.o.o. Zagreb

**SANDRA JAKOPEC, dipl.ing.arh.**

za nositelja izrade  
Grad Rovinj-Rovigno

**IVAN BEGIĆ, dipl.iur.**



URBANISTIČKI PLAN UREĐENJA LACOSERCIO ZAPAD U ROVINJU-ROVIGNO  
Izvrješće o javnoj raspravi

ZAKLJUČAK O OBJAVLJIVANJU JAVNE RASPRAVE



REPUBLIKA HRVATSKA REPUBLICA DI CROAZIA  
ISTARSKA ŽUPANIJA REGIONE ISTRIANA  
GRAD ROVINJ-ROVIGNO CITTÀ DI ROVINJ-ROVIGNO  
Gradonačelnik Il Sindaco

KLASA /CLASSE: 350-02/22-01/20  
URBROJ/NUMPROT: 2163-8-2/1-22-43  
Rovinj - Rovigno, 27. listopada 2022.

Na temelju članka 68. Statuta Grada Rovinja-Rovigno ("Službeni glasnik" Grada Rovinja-Rovigno br. 3/18, 5/18, 02/21) i stavka 2., članka 95. Zakona o prostornom uređenju (Narodne novine br. 153/13, 65/17, 114/18, 39/19, 98/19), donosim:

**ZAKLJUČAK**

**I.**

Utvrđuje se prijedlog Urbanističkog plana uređenja Lacosercio zapad u Rovinju-Rovigno, za koji se objavljuje javna rasprava.

**II.**

Prijedlog Urbanističkog plana uređenja Lacosercio zapad u Rovinju-Rovigno bit će izložen na javni uvid, u ulaznom holu Gradske uprave, Trg Matteotti 2, u Rovinju od **četvrtka 17. studenog do petka 16. prosinca 2022.**, te će se moći izvršiti uvid svakim radnim danom od 8.30 do 15.00 sati i na web stranicama Grada Rovinja-Rovigno [www.rovinj-rovigno.hr](http://www.rovinj-rovigno.hr).

**III.**

Javno izlaganje prijedloga Urbanističkog plana uređenja Lacosercio zapad u Rovinju-Rovigno, održat će se u **srijedu 23. studenog 2022. godine u 18,00 sati** u velikoj sali Doma kulture, Trg maršala Tita bb u Rovinju.

**IV.**

Pisana očitovanja, prijedlozi i primjedbe na Prijedlog Urbanističkog plana uređenja Lacosercio zapad u Rovinju-Rovigno, mogu se dostavljati do 16. prosinca 2022.:

- na adresu: Upravni odjel za prostorno planiranje, zaštitu okoliša i izdavanje akata Grada Rovinja, Trg Matteotti 2, 52210 Rovinj ili
- na e-mail: [urbanizam@rovinj-rovigno.hr](mailto:urbanizam@rovinj-rovigno.hr) ili
- upisati u Knjigu primjedbi u ulaznom holu.

**V.**

Prijedlozi i primjedbe koji nisu dostavljeni u roku i koji nisu čitko napisani i potpisani imenom i prezimenom uz adresu podnositelja, neće se uzeti u obzir u pripremi izvješća o javnoj raspravi.

**VI.**

Zadužuje se Upravni odjel za prostorno planiranje, zaštitu okoliša i izdavanje akata da objavi oglas o javnoj raspravi u javnim glasilima, te organizira javni uvid i javno izlaganje prema ovom Zaključku.

**VII.**

Financijska sredstva osigurana su Proračunom Grada Rovinja-Rovigno za 2022. godinu.

**VIII.**

Ovaj Zaključak stupa na snagu danom donošenja.



GRADONAČELNIK  
dr. sc. Mario Paliaga, dipl. oec.

Dostaviti:

- Ured Gradskog vijeća i gradonačelnika;
- Upravni odjel za prostorno planiranje, zaštitu okoliša i izdavanje akata, Odsjek za prostorno planiranje i zaštitu okoliša;
- Pismohrana.



URBANISTIČKI PLAN UREĐENJA LACOSERCIO ZAPAD U ROVINJU-ROVIGNO  
Izvešće o javnoj raspravi

POSEBNA OBAVIJEST O JAVNOJ RASPRAVI



REPUBLIKA HRVATSKA - REPUBBLICA DI CROAZIA  
ISTARSKA ŽUPANIJA - REGIONE ISTRIANA  
GRAD ROVINJ - ROVIGNO  
CITTA DI ROVINJ - ROVIGNO

Upravni odjel za prostorno planiranje, zaštitu okoliša i izdavanje akata  
*Settore amministrativo per la pianificazione territoriale,  
la tutela dell'ambiente e il rilascio degli atti*  
Odsjek za prostorno planiranje i zaštitu okoliša  
*Sezione per la pianificazione territoriale e la tutela dell'ambiente*  
KLASA/CLASSE: 350-02/22-01/20  
URBROJ/NUMPROT: 2163-8-05-01/3-22-51  
Rovinj - Rovigno, 11. studeni 2022.

- svima prema popisu

**PREDMET: Posebna obavijest o javnoj raspravi o Prijedlogu Urbanističkog plana uređenja LACOSERCIO ZAPAD u Rovinju-Rovigno,**  
- dostavlja se

Temeljem članka 97. Zakona o prostornom uređenju (Narodne novine br. 153/13, 65/17, 114/18, 39/19, 98/19) obavještavamo Vas da je objavljena javna rasprava o **prijedlogu Urbanističkog plana uređenja LACOSERCIO ZAPAD u Rovinju-Rovigno** (u daljnjem tekstu: Plan).

Prijedlog Plana bit će izložen na **javni uvid**, u ulaznom holu Gradske uprave, Trg Matteotti 2, u Rovinju od **četvrtka 17. studenog** do **petka 16. prosinca 2022.**, svakim radnim danom od 8.30 do 15.00 sati i na web stranicama Grada Rovinja-Rovigno [www.rovinj-rovigno.hr](http://www.rovinj-rovigno.hr).

Javno izlaganje prijedloga Urbanističkog plana uređenja LACOSERCIO ZAPAD u Rovinju-Rovigno održat će se **srijedu 23. studenog 2022.** godine u **18,00 sati** u velikoj sali Doma kulture, Trg maršala Tita 12, u Rovinju.

Pisana očitovanja, prijedlozi i primjedbe na Prijedlog Urbanističkog plana uređenja LACOSERCIO ZAPAD mogu se dostavljati **do 16. prosinca 2022.** na adresu: Upravni odjel za prostorno planiranje, zaštitu okoliša i izdavanje akata Grada Rovinja, Trg Matteotti 2, 52210 Rovinj ili na e-mail: [urbanizam@rovinj-rovigno.hr](mailto:urbanizam@rovinj-rovigno.hr) ili upisati u Knjigu primjedbi u ulaznom holu Gradske uprave.

Ovim putem Vas pozivamo da prisustvujete javnom izlaganju koji je organiziran s odgovornim osobama planerske kuće APE d.o.o. iz Zagreba, koja izrađuje Plan.

PROČELNIK  
Ivan Begić, dipl.iur.

14-11-2022

URBANISTIČKI PLAN UREĐENJA LACOSERCIO ZAPAD U ROVINJU-ROVIGNO  
Izvešće o javnoj raspravi

Dostaviti s povratnicom:

- 03.04.2017. 03.01.2017. - Ministarstvo prostornoga uređenja, graditeljstva i državne imovine,  
Ulica Republike Austrije 20, 10 000 Zagreb;
- 03.04.2017. 03.01.2017. - Ministarstvo kulture i medija,  
Uprava za zaštitu kulturne baštine,  
Konzervatorski odjel u Puli,  
Ulica grada Graza 2, 52100 Pula;
- 03.04.2017. 03.01.2017. - Državni inspektorat,  
Sektor županijske sanitarne inspekcije,  
Služba za Istru i Primorje,  
Ispostava Rijeka,  
Riva 10, 51000 Rijeka;
- 03.04.2017. 03.01.2017. - Ministarstvo unutarnjih poslova,  
Ravnateljstvo civilne zaštite,  
Služba civilne zaštite,  
Odjel inspekcije,  
Trg Republike 1, 52100 Pula;
- 03.04.2017. 03.01.2017. - Ministarstvo unutarnjih poslova,  
Ravnateljstvo civilne zaštite,  
Služba civilne zaštite Pazin,  
M.B. Rašana 7, 52000 Pazin;
- 03.04.2017. 03.01.2017. - Istarska županija,  
Javna ustanova Zavod za prostorno uređenje Istarske županije,  
Riva 8, 52100 Pula;
- 03.04.2017. 03.01.2017. - Istarska županija,  
Upravni odjel za održivi razvoj,  
Odsjek za zaštitu prirode i okoliša,  
Flanatička 29, 52100 Pula;
- 03.04.2017. 03.01.2017. - Hrvatske vode,  
Vodnogospodarski odjel za slivove sjevernoga Jadrana sa sjedištem u Rijeci,  
Đure Šporera 3, 51 000 Rijeka;
- 03.04.2017. 03.01.2017. - HAKOM Hrvatska regulatorna agencija za mrežne djelatnosti,  
R.F. Mihanovića 9, 10000 Zagreb;
- 03.04.2017. 03.01.2017. - HEP-Operator distribucijskog sustava d.o.o.,  
D.P. Elektroistra Pula,  
Pogon Rovinj,  
V. B. Lorenzetto bb, 52210 Rovinj;
- 03.04.2017. 03.01.2017. - Istarski vodovod d.o.o.,  
Sveti Ivan 8, 52420 Buzet;
- 03.04.2017. 03.01.2017. - Hrvatske ceste d.o.o.,  
Vončinina 3, 10 000 Zagreb;
- 03.04.2017. 03.01.2017. - Županijska uprava za ceste IŽ,  
M.B. Rašana 2/4, 52000 Pazin;
- 03.04.2017. 03.01.2017. - Plinara d.o.o.,  
Industrijska 17, 52100 Pula;
- 03.04.2017. 03.01.2017. - Odvodnja Rovinj-Rovigno d.o.o.,  
Trg na lokvi 3A, 52210 Rovinj;
- 03.04.2017. 03.01.2017. - Komunalni servis d.o.o. Rovinj,  
Trg na lokvi 3A, 52210 Rovinj;
- Upravni odjel za komunalno gospodarstvo i izgradnju, ovdje.



Temašnjem Zakonu o prostornom uređenju (NN 153/13, 65/17, 114/18, 39/19, 98/19) i Zaključka Gradonačelnika Grada Rovinja-Rovigno, KLASA:CLASSE 390-02/22-01/20, URBROJ:NUMPROT. 2163-8-21-22-43, od 27. listopada 2022., Upravni odjel za prostorno planiranje, zaštitu okoliša i izdavanje akata Grada Rovinja-Rovigno, objavljuje

**JAVNU RASPRAVU  
O PRIJEDLOGU URBANISTIČKOG PLANA UREĐENJA  
LACOSERCIO ZAPAD U ROVINJU-ROVIGNO**

Prijedlog Urbanističkog plana uređenja Lacosercio zapad u Rovinju-Rovigno bit će izložen na javni uvid, u ulaznom hodu Gradske uprave, Trg Matvejevi 2, u Rovinju od četvrtke 17. studenog do petka 16. prosinca 2022., svakim radnim danom od 8.30 do 15.00 sati i na web stranicama Grada Rovinja-Rovigno [www.rovinj-rovigno.hr](http://www.rovinj-rovigno.hr).

Javno izlaganje prijedloga Urbanističkog plana uređenja Lacosercio zapad u Rovinju-Rovigno održat će se srijedu 23. studenog 2022. godine u 18.00 sati u velikoj sali Doma kulture, Trg maršala Tita 60 u Rovinju.

Pisana očitovanja, prijedlozi i primjedbe na Prijedlog Urbanističkog plana uređenja Lacosercio zapad u Rovinju-Rovigno mogu se dostavljati do 16. prosinca 2022.:

- na adresu: Upravni odjel za prostorno planiranje, zaštitu okoliša i izdavanje akata Grada Rovinja, Trg Matvejevi 2, 52210 Rovinj ili

- na e-mail: [urbanizam@rovinj-rovigno.hr](mailto:urbanizam@rovinj-rovigno.hr) ili

- upisati u Knjigu primjedbi u ulaznom hodu Gradske uprave.

Prijedlozi i primjedbe koji nisu dostavljeni u roku i koji nisu čisto napisani i potpisani imenom i prezimenom uz adresu podnošitelja, neće se uzeti u obzir u pripremi izvješća o javnoj raspravi.

Upravni odjel za prostorno planiranje,  
zaštitu okoliša i izdavanje akata Grada Rovinja-Rovigno

ca2021

Na temelju toč. III Zaključka Gradonačelnika Grada Labina KLASA: 024-02/22-02/ URBROJ: 2163-4-01-22-1 od 06. studenog 2022. godine, Upravni odjel za prostorno uređenje, zaštitu okoliša i izdavanje akata za gradnju objavljuje

**JAVNI NATJEČAJ**

za osnivanje prava služnosti za elektroničku komunikacijsku infrastrukturu

I.

**Predmet natječaja:**

Osnivanje prava služnosti u svrhu građenja (polaženje), pristupa, korištenja, popunjavanja, održavanja i razvoji kabelske kanalizacije u sklopu provedbe RINE projekta i to trase E10 Pula - Matz Balice (E10 mreža HS Labin), na nekretnostima:

- dio k.č. 754/1 k.o. Novi Labin, u trasi dužine 51,65 m

- dio k.č. 754/8 k.o. Novi Labin, u trasi dužine 23,29 m

- dio k.č. 755/3 k.o. Novi Labin, u trasi dužine 12,8 m

- dio k.č. 756/5 k.o. Novi Labin, u trasi dužine 5,05 m

- dio k.č. 756/11 k.o. Novi Labin, u trasi dužine 37,95 m

- dio k.č. 28133 k.o. Novi Labin, u trasi dužine 147,85 m

- dio k.č. 28136 k.o. Novi Labin, u trasi dužine 39,15 m,

u djelu i površini kako je prikazano na grafičkom prilogu - prijedlog inžinjske EKI na Izvodu iz katastarskog plana.

Početni iznos naknade za osnivanje prava služnosti iznosi 8 kn/m<sup>2</sup> zauzetog dijela zemljišta, odnosno za 317,74 m<sup>2</sup> naknada iznosi 2.541,92 kn i plaća se godišnje. Ugovor o osnivanju prava služnosti sklopi se na neodređeno vrijeme, dok ima opravdanu svrhu.

II.

**Podnošenje ponuda:**

Rok za predaju ponuda ističe 8-og dana od dana objave natječaja na oglasnoj ploči Grada Labina i objave obavijesti o natječaju u dnevnom listu - Glasu Istre, u 15.00 sati.

III.

Uvjeti natječaja, način podnošenja ponuda, te mjerila za odabir najpovoljnije ponude objavljeni su na službenim internetnim stranicama Grada Labina - [www.labin.hr/ostali-javni-natjecaji](http://www.labin.hr/ostali-javni-natjecaji).

64993

GRAD LABIN

REPUBLIKA HRVATSKA  
ISTARSKA ŽUPANIJA  
OPĆINA LIŽNJAN-LISIGNANO

**OBAVIJEST**

O OBJAVI JAVNOG NATJEČAJA ZA DODJELU STIPENDIJA  
ZA AKADEMSKU GODINU 2022./23.

Obavještavaju se svi potencijalni korisnici studentskih stipendija da je sa danom objave ove obavijesti u Glasu Istre, istovremeno na oglasnoj ploči u sjedištu Općine Ližnjan, Kraska 7, te na mrežnoj stranici Općine Ližnjan [www.liznjan.hr](http://www.liznjan.hr), objavljen tekst javnog natječaja sa uvjetima natječaja, te potrebnim obrascima i prilogima.

Obrasci zahtjeva s prilogima dostavljaju se putem pošte na adresu: Općina Ližnjan-Lisignano, Kraska 7, 52204 Ližnjan (Lisignano), s naznakom "ne otvarati - natječaj za stipendije" ili osobnim dolaskom u pisarnicu Općine Ližnjan-Lisignano u uredovno vrijeme za strankama, odnosno ponedjeljkom i petkom od 7.30 do 10.30 sati ili srijedom od 13.30 do 16.30 sati, u roku od 15 dana od dana objave obavijesti o raspisanom natječaju u dnevnom listu "Glas Istre", odnosno objave natječaja na web stranici Općine i na oglasnoj ploči u sjedištu Općine Ližnjan-Lisignano. Sa studentima kojima bude dodijeljena stipendija, sklopi se ugovor o korištenju stipendije. Sve ostale informacije glede natječaja, mogu se dobiti u naprijed navedenom uredovnom vremenu na broj telefona 352578-564 ili 052578-062.

KLASA: 604-02/22-01/01  
URBROJ: 2163-24-01-22-2  
U Ližnjanu, 8.11. 2022.

Na temelju Društvenog ugovora o osnivanju trgovačkog društva s ograničenom odgovornošću KAŠTUUN d.o.o. za obavljanje djelatnosti gospodarenja otpadom (potpuni tekst od 26.08.2018. godine) i Društva Uprave, objavljuje se

**O BAVIJEŠT**

Kaštun d.o.o. Pula za gospodarenje otpadom dana 08.11.2022. godine objavio je na Internet stranici [www.kaštun.hr](http://www.kaštun.hr) javni Natječaj za prodaju našeg motornog vozila

ca2021

KAŠTUUN d.o.o.

# Preplatite se!

Cijena tiskanog izdanja Glasa Istre s dostavom već od 6,55 kuna!





**Glas Istre**

# MARKETING

52100 Pula, Japocska 28 • tel 052 / 591 538, 300 652



Disney+ annuncia i tre episodi dedicati all'icona della cultura pop in tutto il mondo

## Carrà in una docuserie

ROMA

Disney+ annuncia la produzione originale "Raffaella", la prima docu-serie dedicata a Raffaella Carrà, che ripercorrerà la straordinaria vita di una delle icone della cultura pop in tutto il mondo. Raffaella, le cui riprese sono iniziate in questi giorni, si snoderà in tre episodi da un'ora ciascuno e sarà disponibile in tutto il mondo su Disney+. La docuserie, prodotta da Fremantle, sarà diretta da Daniele Luchetti e scritta da Cristiana Farina con Barbara Boncompagni. Chi è Raffaella Carrà? Chi si nasconde dietro l'immagine della star italiana più famosa e amata all'estero, dietro i 60 milioni di

dischi venduti, i successi televisivi, i film e le tournée internazionali? Simbolo di libertà e di parità tra i sessi negli anni '70, regina della TV pubblica negli anni '80 e Icona Lgbtq+ negli anni '90, Raffaella è un mito che supera ogni barriera culturale e generazionale e che il pubblico di tutto il mondo ha amato per oltre 50 anni. Eppure, Raffaella è un mistero di cui nessuno possiede la chiave. Riservata per natura e gelosissima del suo privato, Raffaella è una donna che ha lottato per affermarsi in un mondo di uomini, ma anche una donna che ha amato e sofferto. La docuserie ripercorrerà la vita pubblica e privata dell'artista, a partire dall'infanzia in Romagna segnata dall'abbandono del padre,



Raffaella Carrà in una foto d'archivio

fino al film "da copertina" con Frank Sinatra, i suoi due grandi amori, il rimpianto per una maternità mancata e moltissimi trionfi. "Sono orgoglioso di poter annunciare questa nuova produzione italiana dedicata a un'icone come Raffaella Carrà ed è un piacere poter realizzare grazie alla collaborazione con Fremantle", ha dichiarato Daniel Frigo, country manager di The Walt Disney Company Italia.

## La produzione dell'artista istriano Livio Rosignano

Il catalogo della mostra antologica verrà presentato venerdì a Trieste

TRIESTE | Venerdì 11 novembre, alle 18, nella sede dell'Associazione delle Comunità Istriane di Trieste, Marina Accorboni presenta il catalogo della mostra antologica "Livio Rosignano. Dipingere è vento", la prima ordinata dopo la

scomparsa del pittore e conclusarsi di recente al Magazzino 26 del Porto Vecchio. La pubblicazione, ideata e curata da Accorboni così come la mostra - realizzata in collaborazione con il Comune di Trieste e promossa dall'Associazione delle Comunità Istriane con il sostegno finanziario del Ministero della Cultura - ripercorre la lunga vita artistica e la biografia del pittore attraverso una settantina di immagini di opere (oli, disegni, acquerelli, acquarelli, tecniche miste) e foto. Nel corso dell'incontro verrà proiettato un video con vari spezzoni che rievocano dei momenti salienti dell'esistenza del pittore (Pinguente 1924 - Trieste 2015), considerato uno degli artisti più rappresentativi del secondo Novecento a Trieste e nella Regione Friuli Venezia Giulia, ma assai apprezzato anche in sedi prestigiose in Italia, dove ha riscosso importanti riconoscimenti.

Al sensi della Legge sulassetto territoriale (G.L. n. 153/13, 45/17, 114/18, 14/19, 56/19) e della Costituzione del Sindaco della Città di Rovinj-Rovigno, CLASSE/CLASSE 350-02/2-01/20, URBICOM (IMPRESO) 2163-8-2/1-22-43 del 27 ottobre 2022, il Settore Amministrativo per la pianificazione territoriale, la tutela dell'ambiente e il rischio degli atti della Città di Rovinj-Rovigno pubblica il

## DIBATTITO PUBBLICO

SULLA PROPOSTA DI PIANO D'ASSETTO URBANISTICO LACOSERCIO OVEST A ROVINJ-ROVIGNO

La proposta di Piano d'assetto urbanistico Lacosercio ovest a Rovinj-Rovigno verrà esposta a visione pubblica, nell'atto d'ingresso dell'Amministrazione municipale della Città di Rovinj-Rovigno, Piazza Martelli 7 a Rovigno da giovedì 17 novembre a venerdì 16 dicembre 2022, nei giorni lavorati dalle ore 8.30 alle ore 15.00 e sul sito Internet della Città di Rovinj-Rovigno [www.rvjrvj.rovigno.it](http://www.rvjrvj.rovigno.it).

La presentazione pubblica della proposta di Piano d'assetto urbanistico Lacosercio ovest a Rovinj-Rovigno si terrà mercoledì 23 novembre 2022, alle ore 18 nella sala delle riunioni della Casa di cultura, Piazza maresciallo Tito, a Rovigno.

Le dichiarazioni, le proposte e le osservazioni riguardanti la Proposta di Piano d'assetto urbanistico Lacosercio ovest a Rovinj-Rovigno, si possono recare fino al 16 dicembre 2022.

- all'indirizzo Settore amministrativo per la pianificazione territoriale, la tutela dell'ambiente e il rischio degli atti della Città di Rovinj-Rovigno, Piazza Martelli n.2, 5210 Rovigno, oppure
- tramite posta elettronica: [urban@rovinj.rovigno.hr](mailto:urban@rovinj.rovigno.hr) oppure
- iscrivere nell'libro delle osservazioni nell'atto d'ingresso dell'Amministrazione municipale.

Le proposte e le osservazioni che non vengono recapitate entro il termine prescritto e non vengono scritte in modo leggibile e firmate con nome, cognome e indirizzo del richiedente, non verranno prese in considerazione durante la preparazione della relazione sul dibattito pubblico.

Il Settore amministrativo per la pianificazione territoriale, la tutela dell'ambiente e il rischio degli atti della Città di Rovinj-Rovigno

## Ferro pubblica l'album «Il mondo è nostro»

ROMA | Fare pace con il passato, anche quello più impegnativo della depressione e aprire un nuovo capitolo della vita, segnato dal "sofferto" realizzato della paternità e da nuove collaborazioni musicali. C'è questo e molto di più nel "Il mondo è nostro", il nuovo album di inediti di Tiziano Ferro, che esce venerdì prossimo negli store digitali, a 3 anni da "Accetto miracoli". Un disco dove Tiziano sembra aver trasformato in opportunità la prima imposta dalla pandemia: "In effetti è strain così. Credo che il ruolo dell'artista sia anche quello di creare un po' di luce in un momento di buio. Così ho cercato di raccontarmi e di dare la mia interpretazione della realtà. Non a caso di quasi tutte le canzoni ho scritto da solo sia musica che testo e non succedeva da un po'", spiega Tiziano in un'intervista all'Adnkronos. La title track "Il mondo è nostro", è proprio una riflessione sul ruolo dell'artista figlia della pandemia. "Durante quei mesi ho sentito l'obbligo morale di fare qualcosa. Vedevo i medici che stavano salvando vite umane ed ero convinto che anche io, in quanto artista, avrei dovuto fare la mia parte", conclude Ferro.

## NECROLOGI

Per pubblicare un necrologio su La Voce del popolo inviare una mail all'indirizzo di posta elettronica [necrologio@edit.it](mailto:necrologio@edit.it) oppure contattare i numeri di telefono +385 (0)51 672 107 e +385 (0)98 983 62 54 dal lunedì al venerdì dalle ore 8 alle ore 15.

In alternativa potete recarvi presso la nostra Cartoleria EDIT a Fiume, Corso 37.



**Istarska Kreditna Banka Umag d.d.**

SEDE: Umag 52100-000  
AGENZIE: Dubrava 016940-500 | Poreč 052429-000  
Pola 052022-500 | Fiume 051213-300 | RABUNJ 052772-201 | Opatovci 052797-404 | Pula 052403-417 | Pola 052404-500 | Rovigno 051945-000  
Albano 052781-051 | Vidor 051594-320

**I VANTAGGI DEI PAGAMENTI IMMEDIATI**

Beneficiario in banca entro 10 secondi

per il pagamento immediato degli addebiti di qualsiasi banca e in qualsiasi momento 24/7, 365 gg di servizio clienti per il servizio immediato di pagamento della carta sul conto della banca di riferimento.

Dettagli su [www.kb.hr](http://www.kb.hr)

### CAMBIO DELLA KUNA

L'ESTERNO 215  
Banco/credito in vigore dal 1° gennaio 2022

VALUTA	UNITA	ANZIO ESTERNO BANCA CROATA	ANZIO ESTERNO BANCA CROATA	UNITA
EUR	(1)	7.485000	7.536342	7.575000
CHF	(1)	7.375227	7.618623	7.845196
GBP	(1)	8.381355	8.641803	8.918134
USD	(1)	7.305114	7.541821	7.760328

## la Voce del popolo

Quotidiano italiano dell'Istria e del Quarnero in edicola da lunedì a sabato

**Caporedattore responsabile**  
Christiana Blabic [christiana.blabic@edit.it](mailto:christiana.blabic@edit.it)

**REDAZIONE DI FIUME** [info@edit.it](mailto:info@edit.it)  
via Fr. Zvonimir 2/a  
Telefono (051) redazione 072-119 (centralino); segreteria 072-107; fax 072-112

**Cronache politiche** [politica@edit.it](mailto:politica@edit.it)  
tel. 051 228-708

**Cronache fiumane** [fiume@edit.it](mailto:fiume@edit.it)  
tel. 051 228-775

**Cronache istriane** [croaco-istriane@edit.it](mailto:croaco-istriane@edit.it)  
tel. 0521 212-454, 222-846 Fax 212-108

**Pubblica culturale** [cultura@edit.it](mailto:cultura@edit.it)  
tel. 051 228-791

**Rubrica attualità e speciali** [es@edit.it](mailto:es@edit.it)  
tel. 051 228-775, 051 228-747

**Rubrica sportiva** [sport@edit.it](mailto:sport@edit.it)  
tel. 051 228-792

**LETTERE IN REDAZIONE** [lettere@edit.it](mailto:lettere@edit.it)

**NECROLOGI** [necrologio@edit.it](mailto:necrologio@edit.it)  
Per informazioni telefonare dal lunedì al venerdì dalle ore 8 alle ore 15 al numero: +385 (0)51 672-107

**REDAZIONE DI PULA** [info@edit.it](mailto:info@edit.it)  
Via 4. Telefono (052) 717-454, 222-846 Fax 217-348

**UFFICI DI CORRESPONDENZA**

**Rovigno** [editrovigno@edit.it](mailto:editrovigno@edit.it)  
via Maggia A.R. tel. fax (052) 742-885

**Capodistria** [a.lajovic@edit.it](mailto:a.lajovic@edit.it)  
via Zupanić 19, tel. fax (08) 8051 6274-093

**Albano** [editalbano@edit.it](mailto:editalbano@edit.it)

**Parenzo** [editparenzo@edit.it](mailto:editparenzo@edit.it)

**Trieste**  
via dell'Industria 9 tel. (041) 940 311-521

**EDIT** [www.edit.it](http://www.edit.it)

ENTE GIORNALISTICO-EDITORIALE FILME  
Fondazione Unione Italiana

**Direttore**  
Errol Superina [directore@edit.it](mailto:directore@edit.it)  
EDIT - Fiume, via Fr. Zvonimir 2/a

**Consiglio d'amministrazione**  
Olav Štebih (presidente), Roberto Barilotta, Goran Štebih, Ana Čuk, Ljiljana, Robert Grčić, Branko, Goran Štebih, Boris Giljanić e Đuro Šušić

**CENTRALINO**  
+385 (0)51 672 119

Dissemine e segreteria tel. (051) 672-151 fax 051-151  
Editoria (sette edizioni) tel. 051-228-799  
Settore commerciale tel. 051-228-790  
Cartoleria EDIT  
Cassa - 32 - Fiume tel. 051-212-421

**Edizione grafica** [grafico@edit.it](mailto:grafico@edit.it)  
tel. 051 228-760

**Edizione fotografica** [foto@edit.it](mailto:foto@edit.it)  
tel. 051 228-794

**Edizione on line** [kij@edit.it](mailto:kij@edit.it)  
tel. 051 228-745

**Marketing** [marketing@edit.it](mailto:marketing@edit.it)  
tel. 051 688 388  
tel. 051 672 145

**Abbonamenti e diffusione** [abbonamenti@edit.it](mailto:abbonamenti@edit.it)  
tel. +385 (0)51 228-782, 675-517

Abbonamenti - Cronaca	base	euro
annuale	1.996,00	205,00
semestrale	1.054,00	140,00
trimestrale	545,00	75,00
mensile	205,43	27,00
<b>Slovenia</b>		euro
annuale		219,00
semestrale		106,00
trimestrale		65,00
mensile		29,00
<b>Italia</b>		euro
annuale	265,00	
semestrale	140,00	
trimestrale	72,00	
mensile	23,00	
<b>Edizione digitale</b>	base	euro
annuale	289,00	110,00
semestrale	149,50	66,00
trimestrale	74,75	33,00
mensile	24,92	11,00

PEX 74, REV 2016

Parametri in euro: ILO Banka, Privredna banka Zagreb, ŠKOP, POREČO, BAN ILO (1103 001117) 317 1

Spedizione in abbonamento postale a tariffa privilegiata, terza pagina

Stampa: Hrvatski, Fiume

nell'ambito della collaborazione tra Editore Italiana (Fiume-Cape d'Istria) e Banca Popolare "Istria". Il progetto "La Voce delle zone" affronta tematiche in corso, e sostiene del. Editori Italiani (Fiume-Capodistria) e la rivista "del lavoro" del lavoro (Fiume-Capodistria). Conoscenza MAE-31-1963 del 31 luglio 2009. Caricato nel 16 del 17 settembre 2010.

# URBANISTIČKI PLAN UREĐENJA LACOSERCIO ZAPAD U ROVINJU-ROVIGNO

## Izvešće o javnoj raspravi

PRESLIKE OBJAVA NA WEB STRANICAMA Ministarstva prostornoga uređenja, graditeljstva i državne imovine i Grada Rovinja-Rovigno



RSS Prilagodba pristupačnosti A A English



Call centar za obnovu  
0800 0017

Pretražite Ministarstvo



Vijesti O Ministarstvu Pristup informacijama Propisi Državna imovina ISPU geoportal eObnova eDozvola EU sufinanciranja Kontakti

Naslovnica | O Ministarstvu | Djelokrug | Prostorno uređenje | Prostorni planovi | Informacije o planovima u izradi

## Informacije o javnim raspravama

- Ispiši stranicu
- Podijeli na Facebooku
- Podijeli na Twitteru

11.11.2022. - Informacija o javnoj raspravi o prijedlogu Urbanističkog plana uređenja Lacosercio zapad u Rovinju-Rovigno

11.11.2022. | pdf (145kb)

11.11.2022. - Informacija o javnoj raspravi o prijedlogu Izmjena i dopuna Detaljnog plana uređenja Podi na području Općine Dugopolje

11.11.2022. | pdf (600kb)

10.11.2022. - Informacija o javnoj raspravi o prijedlogu Urbanističkog plana uređenja područja „Krič“ u Čehovcu, Grad Prelog

10.11.2022. | pdf (203kb)

10.11.2022. - Informacija o javnoj raspravi o prijedlozima Urbanističkih planova uređenja UPU područja između ulica Nikole Tesle i Konopljišće u Prelogu i UPU područja „Pod Vrti“ do Čakovečke ulice u Prelogu

10.11.2022. | pdf (204kb)

09.11.2022. - Informacija o javnoj raspravi o prijedlogu III. Izmjena i dopuna Prostornog plana uređenja Općine Kraljevec na Sutli

09.11.2022. | pdf (1115kb)

09.11.2022. - Informacija o javnoj raspravi o prijedlogu VI. Izmjena i dopuna Prostornog plana uređenja Općine Marija Bistrica

09.11.2022. | pdf (73kb)

09.11.2022. - Informacija o javnoj raspravi o prijedlogu V. Izmjena i dopuna Urbanističkog plana uređenja središnjeg općinskog naselja Marija Bistrica (UPU Marija Bistrica 1)

09.11.2022. | pdf (75kb)



URBANISTIČKI PLAN UREĐENJA LACOSERCIO ZAPAD U ROVINJU-ROVIGNO  
Izješće o javnoj raspravi



REPUBLIKA HRVATSKA – REPUBBLICA DI CROAZIA  
ISTARSKA ŹUPANIJA – REGIONE ISTRIANA  
GRAD ROVINJ – ROVIGNO  
CITTA DI ROVINJ – ROVIGNO

Upravni odjel za prostorno planiranje, zaštitu okoliša i izdavanje akata  
Settore amministrativo per la pianificazione territoriale,  
la tutela dell'ambiente e il rilascio degli atti  
Odsjek za prostorno planiranje i zaštitu okoliša  
Sezione per la pianificazione territoriale e la tutela dell'ambiente  
KLASA /CLASSE: 350-02/22-01/20  
URBROJ /NUMPROT: 2163-8-5-1/3-22-45  
Rovinj – Rovigno, 07. studeni 2022.

Temeljem Zakona o prostornom uređenju (NN 153/13, 65/17, 114/18, 39/19, 98/19) i zaključka Gradonačelnika Grada Rovinj-Rovigno, KLASA/CLASSE: 350-02/22-01/20, URBROJ/NUMPROT: 2163-8-2/1-22-43, od 27. listopada 2022., Upravni odjel za prostorno planiranje, zaštitu okoliša i izdavanje akata Grada Rovinja-Rovigno objavljuje:

**JAVNU RASPRAVU  
O PRIJEDLOGU URBANISTIČKOG PLANA UREĐENJA  
LACOSERCIO ZAPAD U ROVINJU-ROVIGNO**

Prijedlog Urbanističkog plana uređenja Lacosercio zapad u Rovinju-Rovigno bit će izložen na javni uvid, u ulaznom holu Gradske uprave, Trg Matteotti 2, u Rovinju od **četvrtka 17. studenog do petka 16. prosinca 2022.**, svakim radnim danom od 8.30 do 15.00 sati i na web stranicama Grada Rovinja-Rovigno [www.rovinj-rovigno.hr](http://www.rovinj-rovigno.hr).

Javno izlaganje prijedloga Urbanističkog plana uređenja Lacosercio zapad u Rovinju-Rovigno održat će se **srijedu 23. studenog 2022. godine u 18,00 sati** u velikoj sali Doma kulture, Trg maršala Tita bb u Rovinju.

Pisana očitovanja, prijedlozi i primjedbe na Prijedlog Urbanističkog plana uređenja Lacosercio zapad u Rovinju-Rovigno mogu se dostavljati do 16. prosinca 2022.:

- na adresu: Upravni odjel za prostorno planiranje, zaštitu okoliša i izdavanje akata Grada Rovinja, Trg Matteotti 2, 52210 Rovinj ili
- na e-mail: [urbanizam@rovini-rovigno.hr](mailto:urbanizam@rovini-rovigno.hr) ili
- upisati u Knjigu primjedbi u ulaznom holu Gradske uprave.

Prijedlozi i primjedbe koji nisu dostavljeni u roku i koji nisu čitko napisani i potpisani imenom i prezimenom uz adresu podnositelja, neće se uzeti u obzir u pripremi izješća o javnoj raspravi.

Detaljne obavijesti o tijeku izrade UPU mogu se dobiti pozivom na brojeve 052/805-250 ili 805-207, ili u Odsjeku za prostorno planiranje i zaštitu okoliša Grada Rovinja-Rovigno, Trg Matteotti 2/IV, Rovinj-Rovigno, te na mrežnim stranicama Grada Rovinja-Rovigno: <https://www.rovinj-rovigno.hr/prostorno-uredenje-gradnja-i-okolis/dokumenti-prostornog-uredenja/planovi-ciija-je-izrada-u-tijeku/>.

PROČELNIK  
Ivan Begić, dipl.iur.v.r.

URBANISTIČKI PLAN UREĐENJA LACOSERCIO ZAPAD U ROVINJU-ROVIGNO  
Izvešće o javnoj raspravi



REPUBLIKA HRVATSKA – REPUBBLICA DI CROAZIA  
ISTARSKA ŽUPANIJA – REGIONE ISTRIANA  
**GRAD ROVINJ – ROVIGNO**  
**CITTA DI ROVINJ – ROVIGNO**

Upravni odjel za prostorno planiranje, zaštitu okoliša i izdavanje akata  
Settore amministrativo per la pianificazione territoriale,  
la tutela dell'ambiente e il rilascio degli atti  
Odsjek za prostorno planiranje i zaštitu okoliša  
Sezione per la pianificazione territoriale e la tutela dell'ambiente  
KLASA /CLASSE: 350-02/22-01/20  
URBROJ /NUMPROT: 2163-8-5-1/3-22-45  
Rovinj - Rovigno, 7 novembre 2022

Ai sensi della Legge sull'assetto territoriale (GU, nn. 153/13, 65/17, 114/18, 39/19, 98/19) e della Conclusione del Sindaco della Città di Rovinj-Rovigno, KLASA/CLASSE: 350-02/22-01/20, URBROJ/NUMPROT: 2163-8-2/1-22-43 del 27 ottobre 2022, il Settore amministrativo per la pianificazione territoriale, la tutela dell'ambiente e il rilascio degli atti della Città di Rovinj-Rovigno pubblica il

**DIBATTITO PUBBLICO**  
**SULLA PROPOSTA DI PIANO D'ASSETTO URBANISTICO**  
**LACOSERCIO OVEST A ROVINJ-ROVIGNO**

La proposta di Piano d'assetto urbanistico Lacosercio ovest a Rovinj-Rovigno verrà esposta a visione pubblica, nell'atrio d'ingresso dell'Amministrazione municipale della Città di Rovinj-Rovigno, Piazza Matteotti 2 a Rovigno da **giovedì 17 novembre** a **venerdì 16 dicembre 2022**, nei giorni lavorativi dalle ore 8,30 alle ore 15,00 e sul sito internet della Città di Rovinj-Rovigno [www.rovinj-rovigno.hr](http://www.rovinj-rovigno.hr)

La presentazione pubblica della proposta di Piano d'assetto urbanistico Lacosercio ovest a Rovinj-Rovigno si terrà **mercoledì 23 novembre 2022, alle ore 18,00** nella sala delle riunioni della Casa di cultura, Piazza maresciallo Tito s.n. a Rovigno.

Le dichiarazioni, le proposte e le osservazioni riguardanti la Proposta di Piano d'assetto urbanistico Lacosercio ovest a Rovinj-Rovigno, si possono recapitare fino al 16 dicembre 2022:

- all'indirizzo Settore amministrativo per la pianificazione territoriale, la tutela dell'ambiente e il rilascio degli atti della Città di Rovinj-Rovigno, Piazza Matteotti n.2, 52210 Rovigno, oppure
- tramite posta elettronica: [urbanizam@rovinj-rovigno.hr](mailto:urbanizam@rovinj-rovigno.hr) oppure
- iscrivere nel Libro delle osservazioni nell'atrio d'ingresso dell'Amministrazione municipale.

Le proposte e le osservazioni che non vengono recapitate entro il termine prescritto e non vengono scritte in modo leggibile e firmate con nome, cognome e indirizzo del richiedente, non verranno prese in considerazione durante la preparazione della relazione sul dibattito pubblico.

Informazioni dettagliate sul corso della stesura del PAU si possono ottenere ai numeri 052/805-250 oppure 805-207, oppure nella Sezione per la pianificazione territoriale e la tutela dell'ambiente della Città di Rovinj-Rovigno, Piazza Matteotti 2/IV, Rovinj-Rovigno, nonché sul sito Internet della Città di Rovinj-Rovigno:  
<https://www.rovinj-rovigno.hr/prostorno-uredenje-gradnja-i-okolis/dokumenti-prostomog-uredenja/planovi-cija-je-izrada-u-tijeku/>.

IL CAPOSETTORE  
Ivan Begić, dipl.iur. m.p.

# URBANISTIČKI PLAN UREĐENJA LACOSERCIO ZAPAD U ROVINJU-ROVIGNO

## Izvešće o javnoj raspravi



Grad Rovinj-Rovigno  
Città di Rovinj-Rovigno

PRIVATNA  
KONTAKTI

Pretraži Grad Rovinj-Rovigno



POČETNA	O ROVINJU	GRADSKA UPRAVA I ORGANIZACIJA	IMOVINA I GOSPODARSTVO	PROSTORNO UREĐENJE, GRADNIA I OKOLIŠ	KOMUNALNI SUSTAV	ODGOJI I OBRAZOVANJE	KULTURA, ZNANOST I SPORT	ZDRAVLJE, SOCIJALNA POLITIKA I SIGURNOST	STRATEGIJE I PROJEKTI
---------	-----------	-------------------------------	------------------------	--------------------------------------	------------------	----------------------	--------------------------	--	-----------------------

15.11.2022

## Javni uvid Urbanističkih planova uređenja Štanga istok i Lacosercio zapad

Grad Rovinj-Rovigno > Novosti/Oglasna ploča > Novosti > Javni uvid Urbanističkih planova uređenja Štanga istok i Lacosercio zapad



Prijedlozi Urbanističkih planova uređenja Štanga istok i Lacosercio zapad izloženi su na javni uvid u ulaznom holu Gradske uprave. Prijedlog Urbanističkog plana uređenja biti će na javnom uvidu do 10. prosinca 2022. svakim radnim danom od 8.30 do 15.00 sati i na web stranicama Grada Rovinj-Rovigno [www.rovinj-rovigno.hr](http://www.rovinj-rovigno.hr), dok je rok isteka javnog uvida Prijedloga Urbanističkog plana uređenja Lacosercio zapad do 16. prosinca 2022.

Javno izlaganje prijedloga Urbanističkog plana uređenja Štanga istok u Rovinju-Rovigno održat će se u srijedu 23. studenog 2022. godine u 16,30 sati u velikoj sali Doma kulture, dok će se istog dana u 18,00 sati, također u velikoj sali Doma kulture održati javno izlaganje

prijedloga Urbanističkog plana uređenja Lacosercio zapad.

Pisana očitovanja, prijedlozi i primjedbe na Prijedlog Urbanističkog plana uređenja Štanga istok i Lacosercio zapad u Rovinju-Rovigno mogu se dostavljati na adresu: Upravni odjel za prostorno planiranje, zaštitu okoliša i izdavanje akata Grada Rovinj-Rovigno, Trg Matteotti 2, 52210 Rovinj-Rovigno, na e-mail: [urbanizam@rovinj-rovigno.hr](mailto:urbanizam@rovinj-rovigno.hr) ili u Knjigu primjedbi u ulaznom holu Gradske uprave.

2022
Studen
Listopad
Rujan
Kolovoz
Srpanj
Lipanj
Svibanj
Travanj
Ožujak
Veljača
Siječanj
2021
2020
2019
2018
2017
2016
2015
2014
2013
2012
2011



# URBANISTIČKI PLAN UREĐENJA LACOSERCIO ZAPAD U ROVINJU-ROVIGNO

## Izvešće o javnoj raspravi



Grad Rovinj-Rovigno  
Città di Rovinj-Rovigno

Pretraži Grad Rovinj-Rovigno



POČETNA	O ROVINJU	GRADNJA I POSREDOVANJE	IMOVINA I GOSPODARSTVO	<b>PROSTORNO UREĐENJE, GRADNJA I OKOLIŠ</b>	KOMUNALNI SUSTAV	ODGOJ I OBRAZOVANJE	KULTURA, ZNANOST I SPORT	ZDRAVLJE, SOCIJALNA POLITIKA I SIGURNOST	STRATEGIJE I PROJEKTI
---------	-----------	---------------------------	---------------------------	---	---------------------	------------------------	--------------------------------	--	--------------------------

## Prijedlog plana za javnu raspravu

Grad Rovinj-Rovigno > Prostorno uređenje, gradnja i okoliš > Dokumenti prostornog uređenja > Planovi čija je izrada u tijeku > Prijedlog plana za javnu raspravu

### • PRIJEDLOG PLANA



Namjena



Promet



Elektroničke komunikacije



Vodnogospodarski sustav



Uvjeti korištenja



Oblici korištenja



Način gradnje



Parcelacija

### Dokumenti prostornog uređenja

Izdavanje akata za gradnju

Kulturno povijesna cjelina grada Rovinja

Gospodarenje otpadom

Energetska učinkovitost

Kvaliteta zraka i mora



# URBANISTIČKI PLAN UREĐENJA LACOSERCIO ZAPAD U ROVINJU-ROVIGNO

## Izvešće o javnoj raspravi

### ZAPISNIK

s javnog izlaganja Prijedloga Urbanističkog plana uređenja Lacosercio zapad u Rovinju-Rovigno, održanog u velikoj sali Doma kulture Grada Rovinja-Rovigno u srijedu 23. studenoga 2022. godine, s početkom u 18 sati.

Javni uvid u prijedlog Urbanističkog plana uređenja Lacosercio zapad je započeo 17. studenog i traje do 16. prosinca 2022., do kada se mogu davati primjedbe i prijedlozi na adresu: Upravni odjel za prostorno planiranje, zaštitu okoliša i izdavanje akata Grada Rovinja, Trg Matteotti 2, 52210 Rovinj ili na e-mail: [urbanizam@rovinj-rovigno.hr](mailto:urbanizam@rovinj-rovigno.hr) ili upisati u Knjigu primjedbi u ulaznom holu Gradske uprave.

Plan je izložen u holu sjedišta gradske uprave Grada Rovinja-Rovigno, Trg Matteotti br. 2 u Rovinju-Rovigno od 17. studenog do 16. prosinca 2022., te se uvid u dokument može izvršiti svakim radnim danom od 8.30 do 15.00 sati i na web stranicama Grada Rovinja-Rovigno [www.rovinj-rovigno.hr](http://www.rovinj-rovigno.hr).

Javnoj raspravi prisustvuje 12 sudionika, od čega 5 zainteresiranih građana, a čiji popis je u prilogu ovog zapisnika.

Ispred nositelja izrade, a vezano za izradu i donošenje Urbanističkog plana uređenja Lacosercio zapad u Rovinju-Rovigno, sve prisutne pozdravlja Dragana Marinić, d.i.a., Savjetnica za prostorno planiranje u Odsjeku za prostorno planiranje i zaštitu okoliša.

Početak javnog izlaganja u 18.20.

**Dragana Marinić:** Nastavljamo s javnim izlaganjem. Na redu je prijedlog Urbanističkog plana uređenja Lacosercio zapad u Rovinju. Uvodno ću vam reći par informacija o samom postupku, a nakon toga će stručni izrađivač detaljnije prezentirati prijedlog UPU-a. Podsjećam da se i ovo Javno izlaganje snima radi potreba izrade Izvješća o javnoj raspravi! Izrada i donošenje urbanističkog plana uređenja Lacosercio zapad predviđena je Programom rada Gradonačelnika i Gradske uprave za 2022. godinu. Nositelj izrade ovog UPU-a je Upravni odjel za prostorno planiranje, zaštitu okoliša i izdavanje akata. Izrada Plana temelji se na Odluci o izradi Urbanističkog plana uređenja Lacosercio zapad koju je Gradsko vijeće donijelo na sjednici 16. ožujka 2022.. Prijedlog Plana za Javnu raspravu utvrdio je gradonačelnik Zaključkom od 27. listopada 2022. Javni uvid u Prijedlog ovog plana je započeo 17. studenog i traje do 16. prosinca 2022. godine. Do tada će plan biti izložen u holu Gradske uprave i na web stranicama Grada Rovinja-Rovigno [www.rovinj-rovigno.hr](http://www.rovinj-rovigno.hr). Do 16. prosinca se mogu davati pisane primjedbe, mišljenja i prijedlozi, na adresu gradske uprave, ili putem e-mail adrese ili se mogu upisati u Knjigu primjedbi u ulaznom holu Gradske uprave. Sve primjedbe moraju biti čitko napisane i potpisane imenom i prezimenom uz adresu i kontakt podnositelja. Nakon završetka javne rasprave, Stručni izrađivač zajedno s nositeljem izrade Plana, će obraditi primjedbe i izraditi Nacrt konačnog prijedloga plana. Konačni prijedlog plana također utvrđuje Gradonačelnik Zaključkom. Prije upućivanja konačnog prijedloga plana Gradskom vijeću na donošenje, mora se pribaviti suglasnost Ministarstva prostornoga uređenja, graditeljstva i državne imovine, u pogledu usklađenosti plana sa Zakonom o prostornom uređenju. Također, prije upućivanja konačnog prijedloga plana Gradskom vijeću na donošenje, nadležni Upravni odjel će, svim

# URBANISTIČKI PLAN UREĐENJA LACOSERCIO ZAPAD U ROVINJU-ROVIGNO

## Izvešće o javnoj raspravi

sudionicima u javnoj raspravi, dostaviti pisanu obavijest o prihvaćanju ili ne prihvaćanju dostavljenih, odnosno zaprimljenih primjedbi. Stručni izrađivač ovog plana je tvrtka APE d.o.o. iz Zagreba. Sandra Jakopec kao odgovorna osoba za izradu Plana će nam u kratko prezentirati što je planirano prijedlogom plana, pa evo predlažem da počnemo.

**Sandra Jakopec:** Dobra večer svima i od naše strane. Što se tiče samog plana ja ću krenuti samo u kratko o proceduri, pa ću nastaviti sa prijedlogom. Odluka o izradi plana je donesena i objavljena u službenom glasniku 04/2022. i kao što je kolegica rekla, njoj je prethodila izrada Programa. Također je prethodila izrada Arheološkog rekognosciranja područja, koja je izrađena u svibnju 2022. a izradio ju je ARHEO TIM d.o.o. iz Pule. Tu nije bilo arheoloških nalaza. Što se tiče javnopravnih tijela tu je popis javnopravnih tijela (ukupno 9 tijela) koji su dostavili svoje podatke u postupku popisanom Zakonom o prostornom uređenju. Utvrđen je prijedlog plana za javnu raspravu, koji je utvrdio Gradonačelnik. Trenutno smo u fazi javne rasprave, odnosno javnog uvida. Danas je javno izlaganje. Izvešće o javnoj raspravi se izrađuje po ovom javnom izlaganju i utvrđenje konačnog prijedloga, a onda dalje ide postupak ishođenja suglasnosti od Ministarstva, odnosno donošenje plana. Prijedlog plana je objavljen, na početku je javne rasprave. Javna rasprava je započela 17. studenog, traje do 16. prosinca. Prijedlog plana je izložen u prostorijama grada primjedbe se predaju do 16. prosinca na [urbanizam@rovinj-rovigno.hr](mailto:urbanizam@rovinj-rovigno.hr), mogu se upisati u knjigu primjedbi u ulaznom holu gradske uprave. Prijedlozi i primjedbe se mogu i sada dati u zapisnik, sve će se obraditi u postupku izrade izvješća o javnoj raspravi. Ono što stalno ponavljamo je da vam se odgovori na primjedbe dostavljaju, a vidjeti ćete ih i u Izvešću s javne rasprave koje će biti objavljeno javno na onoj istoj stranici Grada gdje se objavljuju svi planovi koji su u izradi. Ono što je najvažnije, pismene odgovore možete dobiti tek po utvrđivanju konačnog prijedloga, odnosno po upućivanju plana na donošenje. S obzirom da je u svim završnim fazama, uključivo i kod ishođenja suglasnosti od Ministarstva, da se promjeni tekst odgovora, a pa bi onda samim time dobili u tekstu zadnju verziju. Sukladno GUP-u prostor se nalazi na području M1 mješovite pretežito stambene namjene, većim dijelom, a dijelom se nalazi u području koje je GUP-om planirano za zaštitnu zelenu površinu. Radi se o pojasu uz državnu cestu. Kod programskog rješenja, znači program koji je prethodio odluci, odnosno dio koji je prethodio izradi ovog plana utvrdio je glavne i ostale prometne pravce, utvrđen je zaštitni koridor državne ceste i ograničenja koja su proizašla iz GUP-a, odnosno ograničenja sa terena. Ovdje su označeni i nagibi na terenu, deformacije, pokosi i naravno postojeća mreža, koja se nalazi na ovom području. Tu mislimo prvenstveno na vodoopskrbu i na odvodni kanal koji je preuzet iz GUP-a. Što se tiče samog vlasništva, označeno u plavo, to se nalazi u vlasništvu jednog investitora, a ostalo u zeleno je u vlasništvu Grada, odnosno ostali vlasnici su označeni žutom bojom. Samim programskim rješenjem odabrana je jedna varijanta, to je bila četvrta varijanta, kojom je panirano slijedeće: da se Ulica Ante Starčevića, u stvari njen sjeverni dio, jer obje ulice imaju adresu Ulica Ante Starčevića, znači programskim rješenjem se postojeća ulica Ante Starčevića produžuje tako da izlazi na Vijenac i to na način da se formira križanje i da se sjeverno i južno od te prometnice formiraju prostori mješovite pretežito stambene izgradnje, odnosno za stambene građevine. Na području obuhvata nema postojeće izgradnje, a granica obuhvata kakva je ovdje prikazana utvrđena je Odlukom o izradi. Također je naznačeno postojeće zelenilo koje je naravno predstavljalo polazište za izradu ovog plana. Namjena površina, prostor je podijeljen u mješovitu namjenu i zelene površine u sjevernom dijelu i to na način da su zelene površine u koridoru državne ceste prikazane kao zaštitne na području današnjeg maslinika, zatim u ovom desnom dijelu, u tzv. GUP-ovskom dijelu, je površina

# URBANISTIČKI PLAN UREĐENJA LACOSERCIO ZAPAD U ROVINJU-ROVIGNO

## Izješće o javnoj raspravi

označena kao javna zelena površina, odnosno sa mogućnošću dječjeg igrališta u ovom slučaju, a sve ostalo su mješovite pretežitno stambene. To bi značilo da na ovom prostoru 48% površine zauzima mješovita namjena, 6% zauzima javni park - javna zelena površina Z1, zaštitne zelene površine 20% i infrastrukturni sustavi zauzimaju 25% od ukupne površine obuhvata ovog plana. Prostorom, kao što sam već rekla, planirana je prometna mreža i to na način kao što ovdje vidite, su planirani koridori koji osim kolnika i nogostupa zadržavaju i zelene površine, odnosno u ovom južnom dijelu i parkirališne površine, s obzirom da tamo već i dana s postoji parkiranje unutar drvoreda. Postojeći drvored je maksimalno poštivan koliko je to bilo moguće s obzirom na razmještaj i buduće infrastrukture i na rješavanje ovog križanja koje je nešto malo izmaknuto u odnosu na ono koje je danas na terenu zbog preglednosti, ali i zbog kontakta s ovom susjednom stranom, odnosno sa ulicom koja se nalazi nasuprot. Zatim je u sjevernom dijelu, znači uz produženu Ulicu Ante Starčevića planirano manje parkiralište, javno, također na mjestu gdje i danas postoji parkiralište, doduše neuređeno. I planirana je još jedna trafostanica koja bi služila, pretpostavljam, i širem području, a ne samo ovim objektima koji se tu planiraju. Sva ostala infrastruktura planirana je u ulicama. Ona je trasirana na način da je položena sva unutar javnih površina. Ono što je kod svakog urbanističkog plana obaveza, definirana zakonom, je da odvoji javne površine od privatnih, odnosno od ostalih površina. Tako da je u ovom slučaju sva infrastruktura naravno planirana u tim javnim površinama. To znači da, gdje god je to bilo moguće da se postojeća infrastruktura, možda se ne vidi dobro na karti, da se postojeći cjevovod vodoopskrbe rekonstrukcijom ulice planira njegovo izmještanje u ovu ulicu. Kod oborinske vode je nešto malo zahtjevnije jer imamo one izražene padove na terenu, ali sve gdje je to bilo moguće trase su stavljene unutar prometnih koridora. Ono što je već naglasila kolegica, to je da se ovaj plan nalazi unutar zaštitnog obalnog pojasa tako da podliježe uvjetima koje propisuje Ministarstvo, odnosno ishodu njegovu Suglasnosti da je usklađen sa Zakonom o prostornom uređenju i sa planovima višeg reda, tako da je ovdje samo to naglašeno da je plan unutar zaštitnog obalnog pojasa. Naglašeni su smjerovi proizašli iz zaštite i spašavanja koji su planirani odnosno definirani GUP-om Grad Rovinja. Područje obuhvata je u cijelosti neizgrađeno tako da je ovaj prikaz relativno jednobojan, što znači da se na ovom području predviđa samo nova gradnja i to znači sjeverno i južno od ove nove ulice. I sada u kratko ono što se tiče samih građevina. Tamnijom bojom prikazano je 6+1 obiteljskih građevina koje su planirane na ovom području i sa sjeverne strane su tri višeobiteljske. Također su prikazane zelene površine i oni drvoredi koje smo spominjali odmah na početku. Za sve te zone prikazan je prijedlog parcelacije, odnosno površina za izgradnju. Prikazan je poseban režim s obzirom na zaštitni koridor državne ceste, ali i s obzirom na one odvodne kanale koji su planirani GUP-om, tako da su ove sjeverne tri višeobiteljske izmaknute malo prema sjeveru sa svojim površinama za izgradnju, upravo zbog tog poštivanja zaštitnog pojasa. Zelenim površinama je okružen kompletan dio. Osim toga uz istočni rub planirana je kolno pješačka površina, da bi se ta ulica koja je u dva dijela, povezala kolno-pješački, o ovom slučaju za interventna vozila, na način da se uz ove postojeće ograde može osigurati pješačka komunikacija. Same površine građevnih čestica su prikazane i tablicom i na grafičkom prikazu. Ovdje vidite površine čestica koje variraju od nekih petstotinjak kvadrata pa do sedamsto. Sve imaju izgrađenost 30%, katnosti podrum, plus prizemlje, plus jedan kat i plus potkrovlje. Prikazan je nadzemni koeficijent iskorištenosti i ukupan koeficijent iskorištenosti. Oni su prikazani sukladno uvjetima iz GUP-a, 0,8 odnosno 0,9, sukladno planiranoj namjeni čestice. Kis je znači ukupna moguća bruto razvijena površina građevine. Brojčano to znači da je na ovom prostoru planirano ukupno 9+1, odnosno deset građevina što ukupno iznosi 99



## URBANISTIČKI PLAN UREĐENJA LACOSERCIO ZAPAD U ROVINJU-ROVIGNO

### Izvješće o javnoj raspravi

korisnika. Sa četiri stambene jedinice su samo ove tri višeobiteljske građevine na tri sjeverne čestice. Sve ostale su sa maksimalno tri stambene jedinice. Što je ukupno 99 mogućih stanovnika na području ove zone. Ovdje su prikazane gustoće u odnosu na način obračuna. Gustoća koju mi gledamo je brojčana gustoća ova treća koja je prikazana 76. S obzirom da je gustoća broj stanovnika kroz površina obuhvata u ovom slučaju je to 76. Tu su uključene i zelene površine. I onaj uvjet koji Grad pokušava ostvariti i koji je zaključeno da je najpovoljniji da je gustoća do 80 stanovnika po hektaru površine, što je ovdje i ostvareno. Što se tiče ovih ostalih gustoća, ova prva se odnosi isključivo na površinu mješovite namjene i u nju nisu uključene prometnice, prometna mreža ni zelene površine. U rekapitulaciji tog, a radi se o vrlo malom planu, kod broja stambenih jedinica imamo tri, odnosno četiri stambene jedinice, što sam već spomenula, površine jednih i drugih, minimalna i maksimalna, visine, i koeficijenti koje sam vam već prije spomenula, od kis-a kig-a pa dalje do katnosti, visine i ukupne visine glavne građevine, i zatim visina pomoćne građevine. I još jedan važan kriterij koji je ovdje važno ostvariti je 1,5 parkirališno mjesto na svakih započelih 100 m<sup>2</sup> neto površine stambene jedinice, je potrebno ostvariti na ovom prostoru. ono što je planom predviđeno je da su ova parkirališta, koja su vani, jesu javna parkirališta i ne ulaze u ovaj broj parkirališnih mjesta koje je potrebno ostvariti na vlastitoj građevnoj čestici. Ja bih tu završila. Ostaviti ću ovaj slide s jednom napomenom da pošto se radi o dosta malom planu da se radi o jednom prostoru koji je duže vremena ne izgrađen, koji je potrebno nekako pomiriti s postojećim stanjem i na kojem je potrebno podići standard zone Lacosercio koja se nalazi sa istočne strane odnosno smanjiti gustoću koja je tamo i naravno da nećemo uspjeti riješiti sve prometne probleme, ali bar s ovim koridorima da pokušamo popraviti situaciji i da osiguramo bolju protočnost koja je na ovom dijelu i da osiguramo veći profil planiranih ulica. Hvala vam za sada.

**Dragana Marinić:** Hvala Sandra. S ovim možemo otvoriti javnu raspravu u smislu ako imate pitanja, komentara, da možemo odgovoriti na konkretne slučajeve, ako ih ima. Možete samo reći vaše ime.

**Vilijam Banko:** zanima me malo pojašnjenje oko komunalnog prometnog rješenja Ulice Ante Starčevića. To je prvo pitanje. I ove donje ulice, južne. Druga stvar je ta ulica nema riješenu oborinsku odvodnju dosta je u denivelaciji pa me zanima kako je to zamišljeno, rješenje te oborinske odvodnje s obzirom da je cijeli terene deniveliran, odnosno u padu prema sad budućoj zoni izgradnje. To je dosta veliki problem u toj ulici. Ulica se više puta infrastrukturno obnavljala i sa plinom i sa vodom, ali od oborinske odvodnje se nije ništa napravilo, tako da kod većih kiša prevladavaju ogromne bujice. Cesta ima dole ogromnu zelenu površinu. Eto to su dva pitanja.

**Sandra Jakopec:** Znači, što se tiče ulice Ante Starčevića u dva segmenta, u južnom dijelu ona je, mislim da sam to i napomenula, ona je ostala na svojoj trasi, ali je nešto malo izmještena u dijelu raskrižja tako da ne ulazi u kuće odnosno da ne zadire samo križanje u kuću sa južne strane, nego je malo podignuto gore da se može rekonstruirati križanje i ostvariti s ovim križanjem koje je prekoputa. Kada dođete tamo na teren vidjeti ćete da one nisu u osi i da je ovo malo južnije od ovog na nasuprotnoj strani. Tako da je južna Ulica A. Starčevića ovdje ostala slijepa, a planirano je okretište na kraju ulice što je sukladno propisima. Moramo ostaviti okretište na ovakvim ulicama, prvenstveno za npr. kamion za smeće. Kod sjevernog dijela Ulice Ante Starčevića, sjeverni dio Ulice Starčevićeve je malo produžen, tako da malo ima tu zavoj je produžen i diže se malo gore i izlazi vani na Vijenac, sa normalnim križanjem i u svom punom profilu. Odvodnja u južnom dijelu Ulice Ante Starčevića postoji oborinska odvodnja po podacima kojima nam je dostavilo javnopravno tijelo. Znači ovdje imamo i fekalnu i oborinsku odvodnju. U

URBANISTIČKI PLAN UREĐENJA LACOSERCIO ZAPAD U ROVINJU-ROVIGNO  
Izvješće o javnoj raspravi

sjevernom dijelu vidjeti ćete da je vod izmaknut u odnosu na cestu zato što je ovo najniža kota na terenu, to je ona graba, što je na terenu vidljiva. Tu je GUP-om planiran oborinski vod, on je tu ostavljen. Na njega bi trebalo, odnosno on bi trebao preuzeti ulogu oborinske odvodnje ovdje, a kao dodatni kriterij i to da se prizemlja objekata moraju dići, tako da nije moguće da se tereni upuštaju više od ovoga što je već sada upušteno jer je već sada skupa u jednoj depresiji. Tako da sve naravno ide na glavni kolektor koji je u ulici Vijenac, one su u principu prema njemu nivelirane. To su podaci koji su dostavljeni i oborinska i fekalna, postojeća i smjerovi tečenja, od strane nadležne tvrtke. Ne znam da li sam vam odgovorila, da li sam bila dovoljno jasna, možete me ispraviti.

**Vilijam Banko:** Ne znam, evo ne znam, ovaj ostatak Ulice Ante Starčevića, kako.

**Sandra Jakopec:** Mislite u nastavku tu dalje. Na žalost plan je u ovim malim granicama, a to vam je ono kao knjiga u kořicama. Mi smo pokušali kroz plan maksimalno povezati plan sa ostatkom. Znam da je taj pad prema tu i računali smo na to da se i takva infrastruktura, vidjeti ćete da je ona izvlačena tu do ruba granice obuhvata, ali ovaj dalje dio Lacoserchia zapad nije predmet izrade ovog plana.

**Vilijam Banko:** Znači vi se držite obuhvata, ali utječete na susjedni dio, shvaćate li.

**Sandra Jakopec:** Prije ovaj susjedni dio utječe na nas obzirom da smo na nižoj koti, ako govorimo o odvodnji, tako da oni teku prema ovom obuhvatu.

**Vilijam Banko:** Onda će ulica, ova sjeverna, postati jednosmjerna, ili kako?

**Sandra Jakopec:** Govorimo o odvodnji sada, odnosno kako teče voda. A kako će biti s ovom ulicom Ante Starčevića, sjevernom, u nastavku izvan obuhvata plana, to je dio regulacije. Sa planom se regulacija ne određuje. To je jednosmjernost. Pogotovo ne, jer je taj dio van obuhvata. Znači, ulica unutar obuhvata plana, ovaj produženi dio A. Starčevića, ima profil osiguran kao da je dvosmjernan, odnosno širi nego što je sada u postojećoj ulici. Ima dva kolnika, nogostupe i zeleni pojas. Profili su prikazani gore. Ima nogostup, kolnik dvije trake, zeleni pojas i opet nogostup. Sukladno uvjetima iz GUP-a, naravno, tako da je to puni profil.

**Dragana Marinić:** Slobodno, drugo pitanje. Izvolite.

**Davor Poropat:** Davor Poropat, vlasnik čestice 9228/3. smatram da nije potrebno da cijela čestica bude u zelenoj površini i predlažem da se u ovom dijelu do zaštitnog koridora uključiti u zone M1.

**Sandra Jakopec:** ovdje je u stvari važno, da li ćete predati ekstra primjedbu ili je to sada kroz javnu, kroz zapisnik. Jer ako je kroz zapisnik morate ostaviti službene podatke. Znam da se znamo svi, ali ako ide kroz zapisnik...

**Davor Poropat:** Da li je potrebno možda dokumentirati ili?

**Sandra Jakopec:** Ja vam mogu samo reći da je tu granica planirana po granici postojeće katastarske čestice, a vidim da je koridor nešto malo gore. Moram priznati da ne znam sada ovako iz glave koji je to postotak. Evo tu se malo bolje vidi (pokazuje na karti). Da. Vidimo o čemu se tu radi. Treba u stvari vidjeti, a najbolje je da predate svoju primjedbu pa ćemo je kroz izvješće i obraditi, odnosno razmotriti.

**Dragana Marinić:** Ima li još neko pitanje? Evo, recite.

**Slobodan Đekić:** Da li se razmišljalo o povezivanju sjeverne i južne prometnice, u jedinstvenu, s jedne strane ulaz, s druge strane izlaz, sa dva kružna toka na ovim malim? Ne znam koliko to smisla ima.

**Dragana Marinić:** Umjesto pješačke da bude kolna prometnica?

**Slobodan Đekić:** S jedne strane, južne, ulaz, izlaz na sjevernu, u odnosu na glavni kružni tok.

URBANISTIČKI PLAN UREĐENJA LACOSERCIO ZAPAD U ROVINJU-ROVIGNO  
Izvešće o javnoj raspravi

**Sandra Jakopec:** U principu, jesmo pričali o tome, ali u urbanizmu postoji jedna teorija o hijerarhijama i najčešće se pokazalo da te ulice, kada se sve povežu u jednu, stvara nove prečice. Smatramo da ulica A. Starčevića ovaj južni dio, da bi joj otvaranjem ovom gornjim smjerom povećali znatno prometno opterećenje, a samim time bi povećali prometno opterećenje na onom križanju, koje, priznati ćete, nije baš sjajno, na tom južnom dijelu A. Starčevića. Desni ulazak ovdje je iznimno, iznimno nepregledan. Mislim da je tamo i ogledalo, ako se ne varam, na nasuprotnoj strani.

**Slobodan Đekić:** Sada bih postavio drugu priču. Imamo sad sjeverni ulaz. Sjeverna cesta, ulaz/izlaz. Koliko će taj kružni tok opteretiti postojeću A. Starčevića?

**Sandra Jakopec:** Koji kružni tok, ovaj (pokazuje na okretište kod spoja s postojećom A. Starčevića)? To nije kružni tok, tu je planirano klasično križanje.

**Slobodan Đekić:** Kako će se onda opteretiti A. Starčevića postojeća? Dolazimo sa punoga profila, što smo rekli, dolazimo na profil od 5 metara.

**Sandra Jakopec:** Znači, ja ću još jedan put ponoviti da ovo nije kružni tok.

**Slobodan Đekić:** U jednoj od četiri varijante što ste imali, 3A, 3B i tako dalje, u tri ste imali kružni tok.

**Sandra Jakopec:** Ali tu vam sada pokazujem verziju koja je prihvaćena i koja je upućena na javnu raspravu. Kada bi tu postojao kružni tok, on bi bio iznimno velik. Kada se kružni tok planira postoje dva osnovna pravila. Jedno je za kružni tok da ima više od četiri ceste, što ovdje to nije slučaj. I drugo je da se promet smiri, što isto ovdje nije slučaj. Tako da kružni tok na ovoj lokaciji bi značio da je jedna ulica normalna koja u njega ulazi, jedna je priključak parcele praktički, jedna je ulica za koju sada kažete da bi trebalo ju, da u nju ne guramo previše prometa, treća je parkiralište. Tako da u stvari radimo kružni tok na jednoj ulici na sred ulice.

**Slobodan Đekić:** Dobro, ajmo, zaboravimo sad kružni tok. Sjeverna A. Starčevića.

**Sandra Jakopec:** Da, da, sjeverna A. Starčevića. Govorim o ovoj točki, ovoj tu (pokazuje na spoj novoplanirane prometnice s postojećom A. Starčevića na sjeveru) objašnjavam zašto ovo nije kružni tok.

**Slobodan Đekić:** Ne, ne. Govorim ja sad. Ok. Uvjerili ste me za kružni tok. Sjeverna A. Starčevića.

**Sandra Jakopec:** Dobro, zašto nije?

**Slobodan Đekić:** Sjeverna A. Starčevića. Imamo puni profil, je li tako? I onda ulazimo u postojeću A. Starčevića, koja se spušta prema depresiji. Znači od punoga profila ulazimo u ljevak koji se penje gore u brdo, u niz stambenih objekata.

**Sandra Jakopec:** Znači gledajte, to možete gledati i s druge strane.

**Slobodan Đekić:** Ne, ja gledam kao građanin, a gledam isto i kao, koliko toliko se nešto razumijem u urbanizam, pa onda kažem: tamo imam 5 metara, s 5 metara dolazim na 10 metara, s 10 metara ulijevam se u 5 metara. Šta mi je bolje? Gledajte, e sad, dozvolite. Kada vozim, a svi mi vozimo, kuda ćemo kratiti? S kružnog toka ću ući u dvosmjernu i onda ću opet ući u dvosmjernu koja nema profil za dvosmjernu. Ovdje ćemo imati 99 stanovnika, barem tako ste rekli. Barem tri stambene jedinice puta tri. A ovdje gore koliko imamo u stambenom dijelu?

**Dragana Marinić:** Mislim da mi ovdje rješavamo, ja bih rekla, znači sada ova postojeća nema dovoljan profili i nema izlaz s ove strane na glavnu ulicu, je li tako. Ima samo u jednom smjeru, za gore. Slijepa je.

**Slobodan Đekić:** Da, slijepa je.

**Dragana Marinić:** mi s ovim otvaramo nekakvu mogućnost.

URBANISTIČKI PLAN UREĐENJA LACOSERCIO ZAPAD U ROVINJU-ROVIGNO  
Izvršje o javnoj raspravi

**Slobodan Đekić:** otvarate problem, još veći problem.

**Dragana Marinić:** Ovo niti nije problem. Ne znam zašto vidite kao problem? Mi s ovim uređujemo prostor. Znači ovo je nekakva dodatna kvaliteta, postojećem problemu. Rješavamo postojeći problem. U stvari ne vidim u čemu je problem.

**Slobodan Đekić:** Ne, ja pozdravljam plan. Plan je odličan.

**Dragana Marinić:** Ne prepoznajem iste probleme očito, kao i Vi.

**Slobodan Đekić:** moje osobno mišljenje je da u principu, jedna slijepa, nazovimo je južna jer je slijepa, ako je povežem sa sjevernom, dobio sam, nazovimo ga - kružni tok oko stambenog naselja.

**Dragana Marinić:** Oko bloka od šest kuća?

**Slobodan Đekić:** Nema tu šest. Tu ih ima po šest, gore imate jednu, ovo gore je tri, to je deset. Deset objekata. Samostalna cjelina na koju se može vezati, a ne da cijeli promet se vezuje, ..., svi volimo kratiti put.

**Sandra Jakopec:** ja sam vam upravo to rekla i maloprije. Ja smatram da vaš argument je u stvari moj argument, da svi volimo kratiti i da neke stvari ne bi trebali baš sve pospajati. No što bih ja sada vama odgovorila za Ante Starčevića, ono što je kolegica probala, a i rekla u stvari. Mi smatramo da ovaj komad, znači nove Ante Starčevića, sjeverni sad govorim, evo kod južnog slobodno možemo reći: planski gledano to je samo pospremanje, to je pospremanje postojećih kuća i postojeće situacije koja funkcionira dakle ima dovoljan profil i ima parking nasuprot objekata, ali činjenica je da joj treba bolje križanje. A što se tiče sjevernog segmenta Ante Starčevića, on povezuje tu vašu postojeću Ante Starčevića, a i daje joj izlaz na Vijenac koji ona do sada nije imala, daje joj dodatnu pogodnost. S druge strane stanovnici koji su ovdje, u principu, njima kratica kroz Ante Starčevića na drugu stranu, nije kratica. Jedino da idu tu negdje jesti u restoran, ali u principu nije kratica zato što im je prema vijencu lakše izaći. Ja to ne vidim kao kraticu da bi se vraćali na stambenu ulicu koja je uža. Još jedan put, kao i gospodinu (Banko) odgovor: obzirom da je taj dio Ante Starčevića van obuhvata, mi smo prometno spojili ulicu na taj komad. I mi još uvijek unutar obuhvata možemo ostvariti dovoljan profil. Kada izađem van iz obuhvata, on se počne naglo sužavati. Mi ovaj dio u nastavku, izvedbom ove ulice će se moći odrediti da li ovaj dio, nastavak Ante Starčevića što je van obuhvata i na što mi sada ne možemo utjecati, niti to plan određuje u drugim okolnostima, da li će taj dio biti jednosmjernan kojem smjeru će biti jednosmjernan. Ali u koliko ova ulica ne postoji, Ante Starčevića, ovaj dio segmenta prema Vijencu, on nikada ne može ni biti jednosmjernan jer je slijepi, a slijepa ulica nikada nije jednosmjerna. Kada se taj jedan uvid, koji ona ima, a taj je da je ona sad slijepa, ukine, vi ćete onda moći tražiti regulaciju od Grada, MUP-a, da ona postane u nekom segmentu jednosmjerna. Možda bi to i riješilo problem te ulice, ali mi sad sa planom ne određujemo nego samo stvaramo za to preduvjete. Znači, ne određujemo ni smjer jer to plan ni jedan ne crta. Hoću vam reći da toj ulici dajete jedan plus koji ona do sada nije imala. Ne znam, nisam vas uvjerila vjerojatno.

**Slobodan Đekić:** Niste me uvjerili zato što to je to posljedično.

**Dragana Marinić:** A što je vas strah, da vama ulaze drugi ljudi kroz ovo i prolazi vam dosta više ljudi kroz.

**Slobodan Đekić:** Tako će bit.

**Dragana Marinić:** Dajte sugestiju da se razmotri situacija.

**Slobodan Đekić:** pa dati ću ja sugestiju, nema uopće problema.

**Dragana Marinić:** Ali da se ona cesta, ne ova tu, ne možemo mi planirati jednosmjernu na nešto



URBANISTIČKI PLAN UREĐENJA LACOSERCIO ZAPAD U ROVINJU-ROVIGNO  
Izvjешće o javnoj raspravi

što je dvosmjerno sada.

**Slobodan Đekić:** Ante Starčevića je starija od ove ulice sjeverno. Ova sjeverna o kojoj vi govorite to je buduća Ante Starčevića.

**Dragana Marinić:** Točno.

**Slobodan Đekić:** Ta ne postoji.

**Sandra Jakopec:** da, da pa to sam ja rekla.

**Slobodan Đekić:** Ante Starčevića je tri ulice tamo, a ne dvije.

**Dragana Marinić:** Nama su planom obuhvaćene dvije, zasto mi pričamo ovdje o dvije.

**Slobodan Đekić:** znam ja što vi govorite, znam ja što ja govorim, znam što susjedi isto govore. Južna je Ante Starčevića koja je postojeća. Ante Starčevića od broja 1 do 20 i kojega jeste, to je postojeća. Ovo što ste gore sjevernom nazvali, to je buduća Ante Starčevića. Znači, postojeću širite na puni profil. Ajmo to tako nazvati. Onda morate sagledati postojeću ako ćete je povezati na puni profil.

**Sandra Jakopec:** Dugoročno gledano, otvaranjem buduće glavne sabirne ulice u naselju, nećemo je zvati Ante Starčevića, otvaranjem ove buduće sabirne ulice, vi dolazite u točku ovog četverokrakog križanja koje je u toj točki. Na staroj ulici, na vašoj Ulici Ante Starčevića, znači sjevernoj, je moguće kroz regulaciju prometa regulirati: da je samo za stanare, da je jednosmjerna u jednom smjeru, da je jednosmjerna u drugom smjeru, da je zatvorena za promet, da je kolno pješačka. To su stvari koje se reguliraju van obuhvata ovog plana i mi ovim planom čak ni zakonski to ne možemo uzeti u obzir, ni možemo zakonski crtati. Mi moramo stvoriti preduvjete da ta ulica, kakva god da je, uđe u naše križanje u osi. I to je ovdje, zbog toga je cijeli ovaj luk ovdje, to je ono zašto os ide ovako. Os je trasirana na način da hvata postojeću os i planiranu os naše ulice, naše glavne sabirne ulice. I ona je prošla, ona je ušla u tu Ante Starčevića. Ispoštivala je njezinu postojeću trasu. Na koji način će se ona dalje regulirati, nije predmet ovog plana. Možete dati prijedlog, možete dati primjedbu, možete nam predložiti neko drugo rješenje, ali morate uzeti u obzir jednu stvar koju sam ponovila. Mi prometnicu osiguravamo u punom profilu, nikada nećemo moći osigurati jednosmjernu unutra našeg obuhvata govorim sada. Planirana ulica ne može biti jednosmjerna.

**Slobodan Đekić:** Potpuno se slažem s vama.

**Sandra Jakopec:** Mora biti sa dvije trake i u punom profilu. Jednostavno što ne može stvoriti dodatne probleme tom prostoru koji su sad već vidljivi na ovom dijelu istočno. Ona mora biti u puno profilu i mora biti po GUP-u. Ja stvarno još uvijek smatram da će ona poboljšati ovu situaciju, da je neće pogoršati, ali u slučaju stvarno ovo što vi kažete da vam je to promet koji tu ne želite dobiti, onda je slijedeća adresa da se regulacija te ulice, po izgradnji ove ulice, regulira na drugi način. Kažem, sada ne može biti jednosmjerna nikako.

**Slobodan Đekić:** Ne tražim ja uopće da bude jednosmjerna.

**Sandra Jakopec:** Ante Starčevića postojeća, gomja, sjeverna, ona teoretski, dugoročno, njena regulacija će biti šta će biti.

**Slobodan Đekić:** Da, ona će biti šta će biti, ali i dalje me niste uvjerali da se ne može povezati južna i sjeverna nova Ante Starčevića.

**Dragana Marinić:** A što dobijemo s tim?

**Slobodan Đekić:** Dobijemo zato što južna je samo za četiri objekta, a sjeverna vam je gore tri, četiri i sedam i cijelo naselje koje se spušta na nju.

**Sandra Jakopec:** Ali problem je...

**Slobodan Đekić:** Ako povežemo to sve u jednu, meni, po mojoj nekoj logici, a vjerujem i većine,

URBANISTIČKI PLAN UREĐENJA LACOSERCIO ZAPAD U ROVINJU-ROVIGNO  
Izješće o javnoj raspravi

mada smo ovdje u manjini, mi se čini da je to ipak kvalitetnije.

**Dragana Marinić:** Vi tražite da se planira još jedna prometnica što znači puni profil.

**Sandra Jakopec:** Da bi se one povezale prometno, ona bi trebala imati puni profil. Puni profil bi bio ovdje (pokazuje na slide-u), kada spojite ovu liniju i ovu. To je puni profil. Što s time dobivamo u punom profilu u ovom segmentu? Po meni dobivamo više štete. Zato što smo ovako dali naglasak na ovom križanju, znači ovo križanje je glavno. Ovako bi i jedno i drugo križanje bilo ravnopravno. A ovo križanje nije bolje ovo od ovoga, niti to može biti. Ovo križanje je iznimno nezgodno. Ima jedan nepregledan desni zavoj, ovdje (pokazuje na slide-u), koji je nepregledan, ima pad terena ovako, sa gornje strane dolazi ulica tu, u istu tu točku. Mi ovdje (pokazuje na slide-u), po meni, moramo imati manji broj vozila nego što ih imamo ovdje (pokazuje na slide-u), i s druge strane gledano, kužimo oko šest kuća, što i za te kuće nije nikakva pogodnost. Radimo petlju unutar naselja.

**Dragana Marinić:** Osim tih šest kuća imamo i donje četiri, pa se bočno pojavljuju kod trokuta još dvije, zatim ova lepeza na zavoju. Ne radimo rješene nego radimo potencijalne probleme.

**Sandra Jakopec:** Podsjetila me sad na ove kontaktne, mi ne rješavamo van obuhvata, ali moramo sagledavati rubove iako te rubove ne ugrađujemo u plan. Ali kad pogledate ovu lepezu i ove kuće koje su tu preko puta, njima dovlačimo pred ulaze, a ova je iznimno nezgodna situacija (pokazuje na slide-u) s obzirom da su oni prometno ugroženi i preblizu, građevinski pravac im je na samoj međi. Dovodimo promet u ovom smjeru promet pred ove objekte koji već sada imaju ulaze na samoj cesti. Njih ustvari iskrcavamo iz kuće na cestu. Mislim da tu ima više faktora, osim što smatram da ovu ulicu ne treba otvarati. Ali i ova tu strana (pokazuje na slide-u), zato je ovaj cijeli tu rub spigan, jer su takve i njihove međe.

**Dragana Marinić:** Evo imamo još jedan komentar. Pretpostavljam da bi se gospodin htio nadovezati.

**Slobodan Đekić:** U potpunosti mi je jasan vaš plan obuhvata i promišljanja sukladno GUP-u Grada Rovinja, ali mislim da i stručne službe Grada Rovinja moraju promišljati da li jedno sutra razvojem tog područja i izgradnjom dobijemo budući prometni problem u samoj toj Ulici Ante Starčevića i budućoj ulici. Samo sam to htio reći da u tom promišljanju ne stvorimo problem.

**Dragana Marinić:** Upravo smo išli u tom smjeru, promišljajući tu problematiku došli smo do ovakvog rješene, jer ova južna ulica je mirna ulica, rješena na ovaj način ne dovodimo novi promet u nju, a ova gornja otvara, rješava i oplemenjuje taj prostor koji trenutno nije uređen. Imamo tamo nekakvo divlje parkiranje, nekakvu depresiju koja prikuplja oborinsku odvodnju.

**Slobodan Đekić:** Ne znam šta prikuplja, ta voda, nisam baš siguran. Kolega Marjanović može to reći još bolje. Možemo mi sve nacrtati, cijelu oborinsku odvodnju, ali ta voda ide, slijeva se niz ulicu i ona ide dole.

**Dragana Marinić:** Dobro, detalji su stvar projekta koji će slijediti poslije ovog plana.

**Slobodan Đekić:** Ma slažem se, ali postoje i oborinske rešetke kojih sada uopće nema, itd. itd., ima tehničkih rješene da se ta oborinska odvodnja svede na rješene koja su primjerena 21. stoljeću i Gradu Rovinju, koji prednjači u svom cjelokupnom razvoju, eto to, to sam samo htio reći.

**Dragana Marinić:** Hvala. Mislim da smo raspravili vruće teme. Više ih nema za tako mali plan.

**Slobodan Đekić:** Nisu vruće teme. To su životne teme.

**Dragana Marinić:** Jučer smo imali tu situaciju s poplavama pa je vjerojatno i tamo isto bilo poplave. Imate li slike?

**Slobodan Đekić:** Ma ne, ne, ne govorimo o poplavama. Govorimo o trenutnoj situaciji.

## URBANISTIČKI PLAN UREĐENJA LACOSERCIO ZAPAD U ROVINJU-ROVIGNO Izvješće o javnoj raspravi

**Sandra Jakopec:** Dobro. Ono što je strašno važno i ono što mi cijelo vrijeme naglašavamo, a ja ću ponoviti sada još jednom. Vratila sam ovu kartu sa zelenilom u prometnicama. Da bi se rješenja oborinskih voda mogla na suvisli način planirati, da bi se mogli planirati i kišni vrtovi i sve ostalo, nužno je da profili ulica nisu minimalni i da u ulici postoji zeleni pojas unutar kojeg se ta voda može odvoditi on bi morao biti barem 2 metra. Zelenilo u prometnicama bi moralo postojati, jer u koliko nema zelenila u prometnicama nemate ni gdje odvoditi vodu u kišni vrt, ako ga tako planirate. Kišni vrt podrazumijeva da zadržavate vodu tamo gdje je nastala. Svi na svojim objektima, kao najčešću primjedbu koju imamo je da je previše zelenih površina na parceli. Po zakonu o vodama morate svoje oborinske vode na svojoj parceli i zadržati. To znači da sa vaše parcele ne bi smjele doći oborinske vode na cestu. Zato bi je trebale preuzeti zelene površine na parceli. I to je neki sustav, da svi krenemo graditi, svi zajedno. Od površine na vlastitoj parceli i ove zaštitne površine zelene, i ovaj pojas koji je planiran GUP-om uz Državnu cestu i on dio posla odrađuje. Ali i dio posla odrađuju i ove zelene površine i zeleni otoci, to je taj profil koji je ponekad jako širok i za koji najčešće dobivamo primjedbe da je prevelik. I on bi, po nama, kada bi preuzeo oborinsku, trebao biti još i veći. To su sve kompromisi koje mi radimo, mi stavimo na minimum ova 2 metra, ali to su sve neki minimumi koje bi trebali ispoštivati. Samo na taj način, sa jednim sustavom koji je riješen. Oborinsku vodu treba zadržati na onom mjestu gdje je nastala, a onda je otpuštati prema moru, a to sami znate što imate ovdje. Ovim planom je ostavljena ta depresija i ta mogućnost da se tamo ekstra odvodnja doda i da se na nju poveže i dio Ulice Ante Starčevića postojeći. Predviđeno je i da se svih ovih deset čestica koje su tamo da one odvede vodu na svojoj čestici i da podignu prizemlja da se ta depresija malo popravi. Probali smo što smo mogli. Sve one primjedbe koje vi još imate, ako ste još nešto uočili ili vidjeli, dapače, tu smo. Ja bih samo naglasila, vratila se na proceduru, kako smo rekli 16.-ti nam je rok.

**Dragana Marinić:** Da, zadnji dan za primjedbe.

**Sandra Jakopec:** Kako nam kaže pročelnik, moramo ponoviti proceduru. Znači, 16.-ti nam je zadnji dan za primjedbe, do tog dana se mogu predati na ovaj način (pokazuje na slide-u). U koliko stvamo primjedbe budu bile takvog tijeka da mijenjanju površine, odnos javnog i privatnog ili ovo što ste vi rekli (pokazuje na Poropata), za izmjenu mješovite namjene i odnosa zelenog, javna rasprava će se ponoviti sa vašim obrađenim, odnosno ugrađenim primjedbama i vraćamo se opet na ovo isto mjesto u istu točku. I onda po tome plan može ići opet u nacrt konačnog prijedloga, odnosno u utvrđivanje konačnog prijedloga i dalje prema donošenju. U koliko stvarno kada razmotrimo primjedbe, da nam uočite neke pogreške, mi ćemo se opet vratiti na javnu raspravu u koliko to bude zakonski, pa se opet možemo ovdje naći. Ono što je važno da u zadanom roku dostavite svoje primjedbe i komentare. Rekli smo i ovoj prije, ne znam koliko vas ima duplih, nema puno, stvarno komentari ne moraju imati stručnih riječi, nego je dovoljno da kažete što hoćete i da date podatke, da dostavite vaše podatke na ovaj način (pokazuje na slide-u). Ne treba biti neko projektantsko rješenje ili nešto slično.

**Dragana Marinić:** Eto, onda bi s ovim zaključili današnju javnu raspravu i pozivamo vas da primjedbe dostavite, pa ćemo dalje. Možda se opet vidimo.

**Sandra Jakopec:** Da, ako treba doći ćemo opet.

**Slobodan Đekić:** nećemo se vidjeti jer vi ćete sve ovo uvažiti.

**Sandra Jakopec:** Ako uvažimo vaše primjedbe i ako one promijene odnos prometne mreže i namjene, onda se moramo ponovno vidjeti, po zakonu. Vi ne morate doći, a ja moram.

**Slobodan Đekić:** Dobro. Ali, ako odgovorite na primjedbu. U principu je primjedba smisljena, znači moj argument i vaš argument, i vi mi ga obrazložite. To je poanta ovoga. Plan je dobar i

URBANISTIČKI PLAN UREĐENJA LACOSERCIO ZAPAD U ROVINJU-ROVIGNO  
Izvešće o javnoj raspravi


pozdravljam inicijativu za plan. Dignuti će vrijednost cijele zone. Novi plan i novi ulaz u grad.  
Daleko od toga.

**Dragana Marinić:** U redu. Hvala vam puno.

Javno izlaganje završeno u 19 i 10.

Izradila: Dragana Marinić, d.i.a. Savjetnica za prostorno planiranje













PROČELNIK  
Ivan Begić, dipl.iur.



URBANISTIČKI PLAN UREĐENJA LACOSERCIO ZAPAD U ROVINJU-ROVIGNO  
Izvešće o javnoj raspravi

POPIS UČESNIKA JAVNOG IZLAGANJA  
PRIJEDLOGA URBANISTIČKOG PLANA UREĐENJA LACOSERCIO ZAPPAD U  
ROVINJU-ROVIGNO,

U sklopu javne rasprave o prijedlogu Javno izlaganje Prijedloga Urbanističkog plana uređenja LACOSERCIO ZAPAD u Rovinju-Rovigno, i održanog javnog izlaganja dana 23. studenog 2022. s početkom u 18,00 sati u velikoj sali Doma kulture, Trg maršala Tita bb u Rovinju.

IME I PREZIME	POTPIS
1. DRAGANA MARINIĆ	
2. SANDRA JAKOPEC	
3. VATKA ŽUNEC	
4. NIKOLA FRANIĆ	
5. IVAN BEGIĆ	
6. GALENA GROHOVAČ	
7. ROBERT MAVRIĆ	
8. SAŠA KALOPETI	
9. VILIJAM BANKO	
10. ĐAKIĆ SLOBODAN	
11. MARIJANOVIĆ VLADIMIR	
12. MARČELO KOTKORIĆ	
13. ....	
14. ....	
15. ....	
16. ....	
17. ....	
18. ....	
19. ....	

URBANISTIČKI PLAN UREĐENJA LACOSERCIO ZAPAD U ROVINJU-ROVIGNO  
Izvješće o javnoj raspravi

OBRAZLOŽENJA O OČITOVANJIMA, PRIJEDLOZIMA I PRIMJEDBAMA SUDIONIKA U JAVNOJ RASPRAVI

	Podnositelj primjedbe	Zahtjev	Mišljenje – odgovor izrađivača Plana
<b>OČITOVANJA</b>			
1.	HRVATSKE VODE, Rijeka	Nema primjedbi.	
2.	MUP, Služba civilne zaštite Pazin, Pazin	Suglasnost, nema primjedbi.	
3.	UO za održivi razvoj Istarske županije	Nema primjedbi.	
4.	Hrvatske ceste, Zagreb	Nema primjedbi.	
5.	HAKOM, Zagreb	Nema primjedbi.	
6.	JU Zavod za prostorno uređenje Istarske županije, Pula	Traži se: - u čl.4.t.26. i drugdje izbrisati pojam „etaža potkrovlja kod ravnog krova“;	<b>NE PRIHVAĆA SE.</b> Zakonom nije propisano da se etaža potkrovlja ne može oblikovati s ravnim krovom. U definiciji je navedeno da najviša visina nadozida mora biti 1,2 m.
		- u čl.13.st.2., čl.14.st.2., čl.15.st.2. brisati „ili površina“, članke uskladiti s Odredbama čl.6.st.1	<b>PRIHVAĆA SE.</b>
		- u čl.16.st.2. brisati pojam „apartman“	<b>PRIHVAĆA SE.</b>
		- u čl.20.st.3. u dijelu koji određuje otvorene nenatkrivene bazene dodati riječi : „ukopanih u tlo“	<b>PRIHVAĆA SE.</b>
		- u čl.23. uskladiti st.3. i st.6.	<b>PRIHVAĆA SE.</b>
		- čl. 69. dopuniti navođenjem Pravilnika o mjerama zaštite od elementarnih nepogoda i ratnih opasnosti u prostornom planiranju i uređivanju prostora (NN 29/83, 36/85, 42/86)	<b>PRIHVAĆA SE.</b> Dopunjen je stavak 2. članka 68.
		- čl.74. st.1. dopuniti prostornim planovima šireg područja i više razine	<b>PRIHVAĆA SE.</b>
<b>PRIMJEDBE</b>			
1.	Peticija grada ulice Ante Starčevića	Smatraju da nije dobro povezivanje ulice Ante Starčevića sa Vijencem Franje Glavinića u oba smjera.	<b>DJELOMIČNO SE PRIHVAĆA.</b> Na križanju planirane i postojeće ulice planirano je kružno raskrižje radi smirenja prometa. Nadalje, u članku 31. prijedloga Plana dodaje se stavak koji pobliže propisuje da se planiranim prometnim rješenjem na području obuhvata ovog Plana ne smije dodatno prometno opteretiti okolna područja postojećeg naselja, što će se regulirati određivanjem smjernosti postojećeg dijela Ulice A. Starčevića (izvan obuhvata Plana) posebnim Prometnim

URBANISTIČKI PLAN UREĐENJA LACOSERCIO ZAPAD U ROVINJU-ROVIGNO  
Izješće o javnoj raspravi



			elaboratom izrađenim temeljem Zakona o sigurnosti prometa na cestama, odnosno postavljanjem odgovarajućih prometnih znakova temeljem tog elaborata.
2.	<b>Jasmin Zlatić</b>	Traži se ukidanje spoja postojeće slijepe ulice A. Starčevića s novom prometnicom u sjevernom dijelu Plana.	<b>DJELOMIČNO SE PRIHVAĆA.</b> Prometna regulacija ne rješava se urbanističkim planovima. U članku 31. prijedloga Plana dodaje se stavak koji pobliže propisuje da se planiranim prometnim rješenjem na području obuhvata ovog Plana ne smije dodatno prometno opteretiti okolna područja postojećeg naselja, što će se regulirati određivanjem smjernosti postojećeg dijela Ulice A. Starčevića (izvan obuhvata Plana) posebnim Prometnim elaboratom izrađenim temeljem Zakona o sigurnosti prometa na cestama, odnosno postavljanjem odgovarajućih prometnih znakova temeljem tog elaborata.
3.	<b>Davor Poropat</b>	Traži se da se zona M1 proširi na k.č. 9228/3 k.o. Rovinj do granice zaštitnog pojasa državne ceste.	<b>PRIHVAĆA SE.</b> Djelovi čestice k.č. 9228/3, k.o. Rovinj, do linije koridora državne ceste, pripajaju se novo planiranim građevnim česticama M1-1, M1-2 i M1-3.
4.	<b>Slobodan Đekić</b>	Napominje se da bi za sve novogradnje optimalno bilo da imaju 3 stambene jedinice. Uz obrazloženje problematičnosti „južne“ i „sjeverne“ ulice Ante Starčevića, predlaže se formiranje jedinstvene ulice koja bi spojila „južnu“ i „sjevernu“ jednosmjernim prometom, te imala osigurana uzdužna parkirna mjesta unutar koridora. Traži se uvrštenje Odredbe kojom bi se uvjetovalo spajanje postojeće Ulice A. Starčevića na novu jednosmjernu ulicu, uz uvjetovanje jednosmjerne regulacije od kućnog broja 1 prema 25A. (prema skici)	<b>DJELOMIČNO SE PRIHVAĆA.</b> Zadržava se planirani broj stambenih jedinica za područje ovog Plana, jer je utvrđen Programom za izradu Plana. Prometna regulacija ne rješava se urbanističkim planovima. U članku 31. prijedloga Plana dodaje se stavak koji pobliže propisuje da se planiranim prometnim rješenjem na području obuhvata ovog Plana ne smije dodatno prometno opteretiti okolna područja postojećeg naselja, što će se regulirati određivanjem smjernosti postojećeg dijela Ulice A. Starčevića (izvan obuhvata Plana) posebnim Prometnim elaboratom izrađenim temeljem Zakona o sigurnosti prometa na cestama, odnosno postavljanjem odgovarajućih prometnih znakova temeljem tog elaborata.
5.	<b>Alessandra Assogna i Johnny Dorvin</b>	Traži se ukidanje spoja postojeće „sjeverne“ ul. Ante Starčevića i nove prometnice, odnosno spoj na glavnu prometnicu.	<b>DJELOMIČNO SE PRIHVAĆA.</b> Prometna regulacija ne rješava se urbanističkim planovima. U članku 31. prijedloga Plana dodaje se stavak koji pobliže propisuje da se planiranim prometnim rješenjem na području obuhvata ovog Plana ne smije dodatno prometno opteretiti okolna područja postojećeg naselja, što će se regulirati određivanjem smjernosti postojećeg dijela Ulice A. Starčevića (izvan obuhvata Plana) posebnim Prometnim elaboratom izrađenim temeljem Zakona o sigurnosti prometa na cestama, odnosno postavljanjem odgovarajućih prometnih znakova temeljem tog elaborata.



URBANISTIČKI PLAN UREĐENJA LACOSERCIO ZAPAD U ROVINJU-ROVIGNO  
Izvješće o javnoj raspravi

Odgovorni voditelj izrade Plana:

Sandra Jakopec, dipl.ing.arh.

URBANISTIČKI PLAN UREĐENJA LACOSERCIO ZAPAD U ROVINJU-ROVIGNO  
Izvešće o javnoj raspravi

PRESLIKE OČITOVANJA I PRIMJEDBI NA PLAN



**HRVATSKE VODE**  
VODNOGOSPODARSKI ODJEL  
ZA SLIVOVE SJEVERNOG JADRANA  
51000 Rijeka, Đure Šporera 3

KLASA: 350-02/22-01/0000379  
URBROJ: 374-23-1-22-2  
Datum: 23.11.2022

REPUBLIKA HRVATSKA - REPUBBLICA DI CROAZIA  
ZUPANIJA ISTRANA - GIUGLIONE ISTRIANA  
Telefon: 052 4366644  
**GRAD ROVINJ - ROVIGNO**  
CITTA' DI ROVINJ - ROVIGNO

Primjeno	25-11-2022	
Revizija		
Klasifikacijski oznaka	105	
Šifra iz klasifikacijskog	05	
Unutarnji broj	Priloga	Vrijednost
374-23-1-22-2	A-0956	19

GRAD ROVINJ - ROVIGNO  
Upravni odjel za prostorno planiranje,  
zaštitu okoliša i izdavanje akata

**PREDMET:** Javna rasprava o Prijedlogu Urbanističkog plana uređenja Lacosercio zapad u Rovinju-Rovigno, mišljenje

Dana 16. studenoga 2022. primili smo vaš dopis KLASA: 350-02/22-02/20 URBROJ: 2163-8-05-01/3-22-51 od 11 studenoga 2022. kojim nas obavještavate o održavanju javne rasprave o Prijedlogu Urbanističkog plana uređenja Lacosercio zapad u Rovinju-Rovigno.

Javna rasprava održava se u periodu od 17 studenoga do 16. prosinca 2022.

Prijedlog Plana izradio je APE d.o.o. Zagreb, studeni 2022. i nalazi se na internetskim stranicama Grada Rovinja.

Podatke za izradu Plana dali smo dopisom KLASA: 350-02/22-01/0000099 URBROJ: 374-23-1-22-2 od 19.04.2022.

U vidom u Prijedlog Urbanističkog plana uređenja Lacosercio zapad u Rovinju-Rovigno utvrđeno je da izrađen u skladu sa zahtjevima Hrvatskih voda i nemamo primjedbi na Prijedlog plana.

Dokument pripremila:

  
dr.sc. Danila Lozzi-Kožar, dipl.ing.grad.



  
Gordana Čuprić, dipl.ing.grad.

Dostaviti:

1. Naslovu
2. Službi, ovdje
3. Arhiva, ovdje



078082357

URBANISTIČKI PLAN UREĐENJA LACOSERCIO ZAPAD U ROVINJU-ROVIGNO  
Izješče o javnoj raspravi



REPUBLIKA HRVATSKA  
MINISTARSTVO UNUTARNJIH POSLOVA  
RAVNATELJSTVO CIVILNE ZAŠTITE  
PODRUČNI URED CIVILNE ZAŠTITE RIJEKA  
SLUŽBA CIVILNE ZAŠTITE PAZIN



KLASA: 350-02/22-02/1  
URBROJ: 511-01-378-22-28  
Pazin, 23. studenog 2022.

REPUBLIKA HRVATSKA  
ŽUPANIJA RIJEKA  
GRAD ROVINJ - ROVIGNO  
CITTA' DI ROVINJ - ROVIGNO

28-11-2022	
350-02/22-01/20	05
511-22-20	

GRAD ROVINJ - ROVIGNO  
UPRAVNI ODJEL ZA PROSTORNO  
PLANIRANJE, ZAŠTITU OKOLIŠA I IZDAVANJE AKATA  
Trg Mateotti 2  
52 210 ROVINJ

Temeljem čl. 101. st. 1. Zakona o prostornom uređenju (N.N. broj:153/13, 65/17, 114/18, 39/19 i 98/19), čl. 12. st. 1. al. 21. Zakona o sustavu civilne zaštite (N.N. broj: 82/15, 118/18, 31/20 i 20/21), čl. 160. Zakona o općem upravnom postupku (N.N. broj:47/09), te čl. 796. Uredbe o unutarnjem ustrojstvu Ministarstva unutarnjih poslova (N.N. broj:70/12, 140/13, 50/14, 32/15, 11/17, 129/17, 5/18, 66/18, 109/18, 24/19, 79/19), a u svezi vašeg dopisa KLASA:350-02/22-01/20, URBROJ: 2163-8-05-01/3-22-51, od 11. studenog 2022.g., Služba civilne zaštite Pazin izdaje:

#### SUGLASNOST

o poštivanju zahtjeva zaštite od prirodnih i drugih nesreća u **Prijedlogu Urbanističkog plana uređenja Lacosercio zapad u Rovinju - Rovigno**, a čime su zadovoljeni uvjeti iz čl. 90. Zakona o prostornom uređenju (N.N. broj:153/13, 65/17, 114/18, 39/19 i 98/19), utvrđeni dopisom Službe civilne zaštite Pazin broj KLASA:350-02/22-01/4, URBROJ:511-01-378-22-18, od 25. travnja 2022.g., na način da je poduzeto slijedeće:

1. Obradena je zaštita od potresa i ekstremnih vremenskih pojava (olujno ili orkansko nevrijeme i jak vjetar; tuča).
2. Obradeno je unutarnje uzbunjivanje i obavješćivanje, evakuacija i sklanjanje stanovništva.

URBANISTIČKI PLAN UREĐENJA LACOSERCIO ZAPAD U ROVINJU-ROVIGNO  
Izvešće o javnoj raspravi



REPUBLIKA HRVATSKA  
ISTARSKA ŽUPANIJA  
REGIONE ISTRIANA



Upravni odjel za održivi razvoj  
Assessorato allo sviluppo sostenibile  
Pula-Pola, Flanatička – Via Flanatica 29  
Tel: 052/352-190, Fax: 052/352-191  
KLASA/CLASSE: 350-03/22-02/07  
URBROJ/N.PROT: 2163-08-02/4-22-04  
Pula-Pola, 24. studenoga 2022. godine

ELEKTRONIČKA ISPRAVA

Ovo je preslika elektroničke isprave  
Istovjetnost ovjerava ovlašten/a službenik/ca  
JASNA UKOTA DAMIJANIĆ  
Vrijeme ispisane: 14:51:07, 25.11.2022

REPUBLIKA HRVATSKA ISTARSKA ŽUPANIJA REGIONE ISTRIANA GRAD ROVINJ CITTA' SERRAVALLE ROVIGNO	
01-12-2022	
350-02/20-01/20	
05	
2163-22-21	

Grad Rovinj  
Upravni odjel za prostorno planiranje,  
zaštitu okoliša i izdavanje akata  
Odsjek za prostorno planiranje i zaštitu  
okoliša  
Trg Matteotti 2, 52210 Rovinj

PREDMET: Javna rasprava o prijedlogu Urbanističkog plana uređenja LACOSERCIO  
ZAPAD u Rovinju - Rovigno  
- odgovor, dostavlja se

Poštovani,

Dana 17. studenoga 2022. zaprimili smo vašu posebnu obavijest, KLASA: 350-02/27-01/20, UR.BROJ: 2163-8-05-01/3-22-51 od 11. studenoga 2022. godine, o javnoj raspravi o prijedlogu Urbanističkog plana uređenja LACOSERCIO ZAPAD u Rovinju - Rovigno (u daljnjem tekstu Plan) koja se održava u razdoblju od 17. studenoga do 16. prosinca 2022. godine.

Nažalost nismo bili u mogućnosti sudjelovati na javnom izlaganju koje se, u sklopu postupka javne rasprave, održalo 23. studenoga 2022. godine u prostorijama velike sale Doma kulture, na adresi Trg maršala Tita 12 u Rovinju.

Nakon uvida u prijedlog Plana dostupan na vašim mrežnim stranicama utvrdili smo da su u njega ugrađeni svi naši, ranije u postupku dostavljeni zahtjevi koje smo Vam naznačili dopisom KLASA: 350-03/22-02/07, UR.BROJ: 2163-08-02/4-22-02 od 26. travnja 2022 godine., te slijedom navedenoga u domeni zaštite prirode i okoliša nemamo dodatnih primjedbi te smo suglasni sa sadržajem Plana.

S poštovanjem,

Voditelj odsjeka

Bruno Kostelić, dipl. ing. biol.



URBANISTIČKI PLAN UREĐENJA LACOSERCIO ZAPAD U ROVINJU-ROVIGNO  
Izješće o javnoj raspravi



POSLOVNA JEDINICA  
Rijeka

TEHNIČKA ISPOSTAVA PULA  
Partizanski put 140, 52 100 Pula  
T: +385 52 534 566  
F: +385 52 534 446

Klasa: 350-02/22-01/87  
Ur. broj: 345-930-562/735-22-05  
Pula, 28.11.2022.

REPUBLIKA HRVATSKA - REPUBLICA DI CROAZIA  
ŽUPANIJA ISTRANA - REGIONE ISTRICA  
GRAD ROVINJ - ROVIGNO  
CITTA' DI ROVINJ - ROVIGNO

Predmet:	0.6-12-2022		
Priloga:			
Klasifikacija:	350-02	22-01	05
Urednik:	345-22-22		

GRAD ROVINJ  
Upravni odjel za prostorno planiranje, zaštitu  
okoliša i izdavanje akata  
Trg Matfeolli 2, 52210 Rovinj

**Predmet:** plan uređenja Lacosercio zapad, Rovinj

Predmetnom dokumentacijom (Klasa: 350-02/22-01/20 i Ur.Broja: 2163-8-05-01/3-22-51), te izvršenim uvidom u istu, a sukladno Zakonu o cestama (NN 84/11, 22/13, 54/13, 148/13, 92/14, 110/19), nemamo zahtjeva pri izradi uređenja urbanističkog plana, jer na podlogama i rasporedu katastarskih čestica ne postoji prilaz, niti spoj na državnu cestu (D303) koja je u našoj nadležnosti.

S poštovanjem,

Sastavio:  
Kristijan Čorić, dipl.ing.grad.

VODITELJ TI PULA:  
Ivan Davidović, dipl. ing. grad.











URBANISTIČKI PLAN UREĐENJA LACOSERCIO ZAPAD U ROVINJU-ROVIGNO  
Izvješće o javnoj raspravi



Javna ustanova  
Zavod za prostorno uređenje Istarske županije  
Ente per l'assetto territoriale della Regione Istriana

Klasa: 350-03/22-02/08  
Urbroj: 2163-20-01/3-22-04  
Pula, 12. prosinac 2022. g.

REPUBLIKA HRVATSKA  
ŽUPANIJA ISTARSKA  
GRAD ROVINJ - ROVIGNO  
CITTA' DI ROVINJ - ROVIGNO

Prijeto	20.12.2022		
Perenito			
Klasifikacija			
Spisak	350-02/22-01/20		05
Uputstvo			
N. predloška	8165-22-24		

Republika Hrvatska  
Istarska županija  
Grad Rovinj  
Upravni odjel za prostorno planiranje, zaštitu  
okoliša i izdavanje akata  
Odsjek za prostorno planiranje i zaštitu okoliša  
Trg Matteotti 2  
52 210 Rovinj

**PREDMET: PRIJEDLOG URBANISTIČKOG PLANA UREĐENJA LACOSERCIO ZAPAD  
U ROVINJU-ROVIGNO**  
- mišljenje, dostavlja se

**VEZA:** Vaš broj - Klasa: 350-02/22-01/20, Urbroj: 2163-8-05-01/3-22-51 od  
11.11.2022., zaprimljen u ovom Zavodu 16.11.2022.

Temeljem članka 101. Zakona o prostornom uređenju (NN br. 153/13, 65/17, 114/18, 39/19,  
98/19) - u daljnjem tekstu: Zakon, daje se sljedeće:

#### MIŠLJENJE

o prijedlogu Urbanističkog plana uređenja Lacosercio zapad u Rovinju-Rovigno - u daljnjem  
tekstu: Plan. Pregledom Plana kao najvažnije izdvajamo sljedeće:

- U čl. 4. točki 26. i drugdje u Planu pojam „etaža potkrovlja kod ravnog krova“ u cijelosti izbrisati, jer je pojam stručno neprihvatljiv. Potkrovlje je dio građevine čiji se prostor nalazi iznad zadnjeg kata i neposredno ispod kosog ili zaobljenog krova. Ukoliko je visina nadozida viša od 1,2 m tada se radi o katu.  
Iako se pojam „etaža potkrovlja kod ravnog krova“ određuje i Generalnim urbanističkim planom Grada Rovinja (SG Grada Rovinja br. 7A/06, 3/08, 2/13, 7/19, 8A/19-pročišćeni tekst) – u daljnjem tekstu: GUP, radi se o propustu prilikom provjere GUP-a, to ne oslobađa odgovornog voditelja izrade nacrt prijedloga Plana da izrađuje Plan u skladu sa Zakonom, propisima donesenim na temelju Zakona i posebnim propisima, kao i u skladu sa urbanističkom praksom, sve temeljem čl. 83. i 84. Zakona.
- U čl. 13. st. 2., čl. 14. st. 2. i čl. 15. st. 2. Plana izbrisati riječi „ili površina“. Isto tako, navedene članke i stavke uskladiti s odredbama čl. 6. st. 1. Plana.
- U čl. 16. st. 2. odredbu korigirati na način da se izbriše pojam „apartman“, jer je isti vezan isključivo za posebne propise iz oblasti turizma, dok se u smislu ovog Plana, svaka funkcionalna jedinica stambene namjene može iznajmljivati u skladu sa posebnim propisima
- U čl. 20. st. 3. u dijelu odredbi koje određuju otvorene nenatkrivene bazene dodati riječi „ukopanih u tlo“.
- U čl. 23. uskladiti odredbe st. 3. – „ravni krov iznad zadnje dozvoljene etaže mora biti neprohodan“ i odredbe st. 6. – „prohodne krovne terase ... ili cijelu tlocrtnu površinu građevine“.
- Odredbe čl. 69. dopuniti i navođenjem Pravilnika o mjerama zaštite od elementarnih nepogoda i ratnih opasnosti u prostornom planiranju i uređivanju prostora (NN 29/83, 36/85, 42/86), koji je još uvijek na snazi.

Riva 8, 52100 Pula - Pola  
Tel: 00385 52 351 465  
Fax: 00385 52 351 466  
prostorno@zpuiz.hr  
www.zpuiz.hr

OIB: 46917415846 / IBAN: HR4523400091110730899 Privredna banka Zagreb d.d.

URBANISTIČKI PLAN UREĐENJA LACOSERCIO ZAPAD U ROVINJU-ROVIGNO  
Izješće o javnoj raspravi

7. U čl. 74. st. 1. dopuniti i prostornim planovima šireg područja, kao i prostornom planu više razine.

Slijedom navedenih primjedbi, potrebno je izmijeniti i uskladiti sve dijelove Plana.

Grad Rovinj dužan je, temeljem članka 112. Zakona, dostaviti Plan s Odlukom o donošenju ovom zavodu, najkasnije petnaest dana od dana objave u službenom glasilu i to u analognom i elektroničkom obliku, u propisanom formatu (dwg, word).



Ravnateljica Zavoda:  
Vedrana Perić, dipl.ing.arh.

**PRIJEDLOG URBANISTIČKOG PLANA UREĐENJA  
LACOSERCIO ZAPAD U ROVINJU-ROVIGNO**

**PROPOSTA DEL PIANO D'ASSETTO URBANISTICO DI  
LACOSERCIO OVEST A ROVINJ-ROVIGNO**



**KNJIGA PRIMJEDBI I PRIJEDLOGA  
LIBRO DELLE OSSERVAZIONI E DELLE PROPOSTE**

Javni uvid traje od četvrtka 17. studenog do petka 16. prosinca 2022. svakim radnim danom od 8.30 do 15.00 sati.

Javno izlaganje Prijedloga Urbanističkog plana uređenja Lacosercio zapad u Rovinju-Rovigno, održat će se u srijedu 23. studenog 2020. u 18,00 sati u velikoj sali Doma kulture, Trg maršala Tita bb u Rovinju.

*La visione pubblica avrà luogo da giovedì 17 novembre a venerdì 16 dicembre 2022, nei giorni lavorativi dalle ore 8.30 alle ore 15.00.*

*La presentazione pubblica del Piano d'assetto urbanistico di Lacosercio ovest a Rovinj-Rovigno si terrà mercoledì 23 novembre 2022, alle ore 18,00 nella sala delle riunioni della Casa di cultura, Piazza maresciallo Tito s.n. a Rovigno.*

ULICA ANTE STARČEVIČA  
MOŽIM DA BUDE JEDNOSMJERNA  
HVALA