



**REPUBLIKA HRVATSKA  
ISTARSKA ŽUPANIJA  
GRAD LABIN**

**Upravni odjel za prostorno uređenje,  
zaštitu okoliša i izdavanje akata za gradnju**  
KLASA :350-01/15-01/89  
URBROJ: 2144/01-05/01-18-28  
Labin, 02. srpnja 2018.

**GRAD LABIN, Upravni odjel za prostorno uređenje, zaštitu okoliša i izdavanje akata  
gradnju (Nositelji izrade Plana)**

i

**JURCON PROJEKT d.o.o. Zagreb, Gotalovečka 4a, (Stručni izrađivač)**

sukladno članku 102. Zakona o prostornom uređenju (Narodne novine 153/13. i 65/17.)  
pripremili su:

**IZVJEŠĆE O JAVNOJ RASPRAVI  
O PRIJEDLOGU  
Urbanističkog plana uređenja naselja Rabac**

Temeljem članka 96. Zakona o prostornom uređenju (Narodne novine 153/13.) i **Zaključka  
Gradonačelnika Grada Labina** od 13. veljače 2017. godine, KLASA 022-05/17-01-2-25,  
URBROJ: 2144/01-01-17-1, Grad Labin, Upravni odjel za prostorno uređenje, zaštitu okoliša  
i gradnju, kao Nositelj izrade objavio je javnu raspravu o prijedlogu Urbanističkog plana  
uređenja naselja Rabac

Prethodno navedenim Zaključkom Gradonačelnika utvrđen je:

1. Prijedlog Urbanističkog plana uređenja naselja Rabac koji se daje na javnu raspravu,
2. Način provođenja javne rasprave.

Javna rasprava objavljena: **13. veljače 2017. godine**

Javna rasprava održana: **22. veljače 2017. godine do 23. ožujka 2017. godine**

Javno izlaganje održano: **07. ožujka 2017. godine**

## **1. OBJAVA JAVNE RASPRAVE**

Obavijest o održavanju i načinu organiziranja javne rasprave objavljena je u dnevnom tisku  
(Glas Istre) dana 14. veljače 2017. godine, na mrežnim stranicama Grada Labina  
[www.labin.hr](http://www.labin.hr), na službenim Internet stranicama Ministarstva graditeljstva i prostornog  
uređenja [www.mgipu.hr](http://www.mgipu.hr) te oglasnoj ploči Grada Labina, Upravnog odjela za prostorno  
uređenje, zaštitu okoliša i gradnju.

Za vrijeme trajanja Javne rasprave prijedlog Urbanističkog plana uređenja naselja Rabac je bio izložen na javni uvid u prostorijama **Kluba umirovljenika u Rapcu**, Obala maršala Tita 15, svakog radnog dana od 9 - 14 i od 17 – 18 sati.

Osim navedenoga javni uvid je bio omogućen i na službenim mrežnim stranicama Grada Labina [www.labin.hr](http://www.labin.hr).

Na navedenim je mrežnim stranicama omogućeno pregledavanje cjelovitog prijedloga Urbanističkog plana uređenja naselja Rabac za javnu raspravu, što podrazumijeva Odredbe za provedbu, Grafičke priloge, Obrazloženje i Sažetak za javnost.

Za vrijeme trajanja javne rasprave organizirano je jedno javno izlaganje 07. ožujka 2017. godine s početkom u 17,00 sati u Gradskoj knjižnici Labin (Polivalentna dvorana), Rudarska 1a . Svi sudionici koji su prisustvovali javnom izlaganju upućeni su da nakon izlaganja upute primjedbe pisanim putem.

Sve prethodno navedene obavijesti vezane uz objavu javne rasprave date su u privitku i čine sastavni dio ovog Izvješća.

## **2. POPIS SUDIONIKA U JAVNOJ RASPRAVI KOJI SU POZVANI POSEBNOM OBAVIJESTI O JAVNOJ RASPRAVI**

Na sudjelovanje u javnoj raspravi posebnom obavijesti o javnoj raspravi Klasa:350-01/15-01/90, Ur.broj:2144/01-05-16-27 od 20. veljače 2017. godine pozvani su slijedeći sudionici:

1. **Ministarstvo graditeljstva i prostornog uređenja**, Ulica Republike Austrije 20, 10000 Zagreb
2. **Ministarstvo poljoprivrede – Uprava vodnog gospodarstva**, Ulica grada Vukovara 78, 10000 Zagreb,
3. **Ministarstvo poljoprivrede - Uprava šumarstva, lovstva i drvne industrije**, Planinska 2a, 10000 Zagreb,
4. **Ministarstvo zaštite okoliša i energetike – Uprava za zaštitu prirode**, Radnička cesta 80, 10000 Zagreb,
5. **Ministarstvo kulture - Uprava za zaštitu kulturne baštine, Konzervatorski odjel u Puli**, Ul. Grada Graza 2, 52100 Pula,
6. **MUP - Policijska uprava Istarska - Sektor upravnih, inspekcijskih i poslova civilne zaštite**, Trg Republike 1, 52100 Pula,
7. **Ministarstvo državne imovine**, Ulica Ivana Dežmanova 10, 10000 Zagreb
8. **Ministarstvo obrane**, Trg Kralja Petra Krešimira IV broj 1, 10000 Zagreb,
9. **Zavod za prostorno uređenje Istarske županije**, Riva 8, 52100 Pula,
10. **Hrvatske vode d.o.o. – VGO Rijeka**, Đ. Šporera 3, 51000 Rijeka,
11. **Državna uprava za zaštitu i spašavanje - Područni ured za zaštitu i spašavanje Pazin/Pula**, M. Brajše Rašana 7, 52000 Pazin,
12. **Hrvatska regulatorna agencija za mrežne djelatnosti (HAKOM)** , Ulica Roberta Frangeša Mihanovića 9, 10000 ZAGREB,
13. **Upravni odjel za održivi razvoj Istarske županije**, Flanatička 29, pp 198, 52100 Pula,
14. **Hrvatske šume, Uprava šuma, Podružnica Buzet**, Naselje Goričica 2, 52420 Buzet,
15. **HEP ODS d.o.o. Elektroistra Pula, Pogon Labin**, Pulska 1, 52220 Labin,
16. **HOPS – Hrvatski operator prijenosnog sustava d.o.o.** Zagreb, Prijenosno područje Rijeka, Maršala Tita 166, 51410 Opatija,
17. **Županijska uprava za ceste**, p.p. 82, M.B. Rašana 2, 52000 Pazin,
18. **Vodovod Labin d.o.o.** Ul. Slobode 6, 52220 Labin,

19. **1. MAJ d.o.o. Labin**, Vinež 81, 52 220 Labin,
20. **Lučka kapetanija Pula**, Riva 18, 52100 Pula,
21. **Lučka uprava Rabac**, Obala M. Tita 37, 52210 Rabac,
22. **Plinara d.o.o.**, Industrijska ulica 17, 52100 Pula
23. **Mjesni odbor Rabac** – putem predsjednika Miljenka Miškulina.

Preslik posebne obavijesti o javnoj raspravi dat je u prilogu i čini sastavni dio ovog Izvješća.

### **3. Popis sudionika – javno pravna tijela koji su dali suglasnost, pozitivna mišljenja odnosno nemaju primjedbi na prijedlog plana**

- **Suglasnost Državne uprave za zaštitu i spašavanje** - Područni ured za zaštitu i spašavanje Pazin/Pula, KLASA: 350-02/17-02/01, URBROJ: 543-10-01-17-18 od 02.ožujka 2017. godine
- **HAKOM** – očitovanje KLASA: 350-05/15-01/280, URBROJ: 376-10-17-4 od 03. ožujka 2017. godine u kojem navode da nemaju primjedbi na prijedlog Plana
- **MINISTARSTVO OBRANE** – očitovanje KLASA: 350-02/17-01/98, URBROJ: 512M3-020202-17-2 od 16. ožujka 2017. godine
- **MUP - Policijska uprava Istarska** - Sektor upravnih, inspekcijskih i poslova civilne zaštite – Mišljenje broj: 511-08-1971-152-31/2-15.A.N. od 10. ožujka 2017. godine
- **MINISTARSTVO POLJOPRIVREDE** – očitovanje KLASA: 350-02/17-01/157, URBROJ: 525-11/1582-17-2 od 02. ožujka 2017. godine

### **4. Popis sudionika - – javno pravna tijela u javnoj raspravi čija su mišljenja, prijedlozi i primjedbe prihvaćeni.**

- **HRVATSKE VODE – VGO Rijeka** – očitovanje KLASA:350-02/17-01/141 URBROJ: 374-23-3-17-4 od 27. ožujka 2017. godine
- Javna ustanova **Zavod za prostorno uređenje Istarske županije** – mišljenje KLASA: 350-03/15-02/25, URBROJ: 2163/1-20-01/9-17-04 od 22. ožujka 2017. godine
- **ISTARSKA ŽUPANIJA, Upravni odjel za održivi razvoj** – očitovanje KLASA: 350-01/15-01/32, URBROJ: 2163/1-08-02/4-17-4 od 07. ožujka 2017. godine i primjedba KLASA: 350-01/17-01/23
- **ŽUPANIJSKA UPRAVA ZA CESTE ISTARSKE ŽUPANIJE** – mišljenje KLASA: 340-01/13-12/83, URBROJ: 2163/1-12/03-11-17-25 od 23. ožujka 2017. godine.
- **GRAD LABIN – Gradonačelnik** , KLASA: 350-01/17-01/128, URBROJ: 2144/01-01-17-1 od 23. ožujka 2017. godine.

#### Napomena:

Sve primjedbe **Zavoda za prostorno uređenje Istarske županije** se prihvaćaju, osim primjedbe za koordinatora Plana jer se sada sukladno odredbama članka 82. Zakona o prostornom uređenju (Narodne novine broj 153/13. i 65/17.) imenuje odgovorni voditelj izrade nacrtu prijedloga Plana. .

### **5. Popis sudionika - građana u javnoj raspravi čija mišljenja, prijedlozi i primjedbe su prihvaćeni daju se u prilogu u posebnoj tablici koja čini sastavni dio ovog Izvješća.**

**6. Popis sudionika - građana u javnoj raspravi čija mišljenja, prijedlozi i primjedbe nisu odnosno jesu djelomično prihvaćeni sa obrazloženjem o tome daju se u prilogu u posebnoj tablici koja čini sastavni dio ovog Izvješća.**

Van roka za podnošenje primjedbi nije zaprimljena niti jedna primjedba.

Sastavni dio ovog Izvješća čine slijedeći prilozi:

1. Zaključak Gradonačelnika Grada Labina
2. Objava javne rasprave
3. Obavijest u Glasu Istre
4. Obavijest na mrežnim stranicama [www.labin.hr](http://www.labin.hr)
5. Obavijest na mrežnim stranicama Ministarstva graditeljstva i prostornog uređenja, [www.mgipu.hr](http://www.mgipu.hr)
6. Posebna obavijest o javnoj raspravi
7. Zapisnik s javnog izlaganja
8. Mišljenja javnopravnih tijela.

### IZVJEŠĆE PRIPREMILI:

**Za Nositelja izrade  
Grad Labin**

**Upravni odjel za prostorno uređenje,  
zaštitu okoliša i izdavanje akata za  
gradnju**

**Pročelnica**

Anamarija Lukšić dipl.ing.građ.



*Anamarija Lukšić*

**Za stručnog izrađivača  
JURCON PROJEKT d.o.o. Zagreb**

**Odgovorni voditelj  
izrade nacrtu prijedloga UPU- a Rabac**

Tito Kosty dipl.ing.arh., ovl.arh.urban.



*Tito Kosty*



REPUBLIKA HRVATSKA  
ISTARSKA ŽUPANIJA  
**GRAD LABIN**  
Gradonačelnik

KLASA 022-05/17-01/2-25  
URBROJ: 2144/01-01-17-1  
Labin, 13. veljače 2017.

Gradonačelnik Grada Labina na temelju članka 95. stavak 2. Zakona o prostornom uređenju («Narodne novine», broj 153/13.), članka 51. Statuta Grada Labina („Službene novine Grada Labina“ broj 09/09. i 09/10. – lektoriran tekst i 08/13.), razmatrajući Nacrt Prijedloga Urbanističkog plana uređenja naselja Rabac za potrebe provođenja postupka javne rasprave, 13. veljače 2017. godine, donosi

## ZAKLJUČAK

1. Utvrđuje se **Prijedlog Urbanističkog plana uređenja naselja Rabac** (u daljnjem tekstu: Prijedlog Plana) i upućuje na javnu raspravu.
2. Prijedlog Plana izložit će se na javni uvid u trajanju od 30 dana, **od 22. veljače 2017. godine do 23. ožujka 2017. godine** u prostorijama **Kluba umirovljenika u Rapcu**, Obala maršala Tita 15, svakog radnog dana od 9 - 14 i od 17 – 18 sati.
3. Javno izlaganje radi obrazloženja rješenja iz Prijedloga Plana održat će se za sve zainteresirane u utorak **07. ožujka 2017. godine** s početkom u 17,00 sati u Gradskoj knjižnici Labin (Polivalentna dvorana), Rudarska 1a.
4. Nositelj izrade – Upravni odjel za prostorno uređenje, zaštitu okoliša i gradnju dužan je obavijest o održavanju javne rasprave objaviti u dnevnom listu „Glas Istre“, na mrežnoj stranici Grada Labina [www.labin.hr](http://www.labin.hr), te na mrežnoj stranici Ministarstva graditeljstva i prostornog uređenja, a posebnim pisanim pozivima o tome obavijestiti javnopravna tijela određena posebnim propisima koja su dala ili trebala dati zahtjeve za izradu Plana iz točke 1. ovog Zaključka i mjesnom odboru Rabac.
5. Mišljenja, prijedlozi i primjedbe na Prijedlog Plana mogu se davati cijelo vrijeme trajanja javne rasprave **do zaključno 23. ožujka 2017. godine na način utvrđen odredbama članka 100. i 101. Zakona o prostornom uređenju.**
6. Prijedlozi i primjedbe koji nisu dostavljeni u roku ili nisu čitljivo napisani, bez imena i adrese podnositelja neće se uzeti u obzir u pripremi Izvješća o javnoj raspravi.





**REPUBLIKA HRVATSKA  
ISTARSKA ŽUPANIJA  
GRAD LABIN**

**Upravni odjel za prostorno uređenje,  
zaštitu okoliša i gradnju**  
KLASA 350-01/15-01/89  
URBROJ: 2144/01-05-17- 23  
Labin, 13. veljače 2017.

Na temelju članka 96. Zakona o prostornom uređenju („Narodne novine“ broj 153/13.), Odluke o izradi Urbanističkog plana uređenja naselja Rabac (Službene novine Grada Labina broj 04/15.) i Zaključka Gradonačelnika Grada Labina KLASA 022-05/17-01/2-25, URBROJ: 2144/01-01-17-1 od 13. veljače 2017. godine, nositelj izrade Upravni odjel za prostorno uređenje, zaštitu okoliša i gradnju Grada Labina, objavljuje

**JAVNU RASPRAVU  
o prijedlogu Urbanističkog plana uređenja naselja Rabac**

1. Objavljuje se javna rasprava o **PRIJEDLOGU URBANISTIČKOG PLANA UREĐENJA NASELJA RABAC (u daljnjem tekstu: Prijedlog Plana)**.
2. Prijedlog Plana kojeg je izradila tvrtka JURCON PROJEKT d.o.o. Zagreb utvrdio je Gradonačelnik Grada Labina zaključkom KLASA 022-05/17-01/2-25, URBROJ: 2144/01-01-17-1 od 13. veljače 2017. godine.
3. Javna rasprava u trajanju od 30 dana održat će se u razdoblju **od 22. veljače 2017. godine do 23. ožujka 2017. godine**.
4. Za vrijeme trajanja javne rasprave Prijedlog Plana bit će izložen na javni uvid u prostorijama **Kluba umirovljenika u Rapcu, Obala maršala Tita 15, svakog radnog dana od 9 - 14 i od 17 – 18 sati**.
5. Prijedlog Plana bit će objavljen i na web stranici Grada Labina na adresi [www.labin.hr](http://www.labin.hr).
6. Javno izlaganje radi obrazloženja rješenja iz Prijedloga Plana održat će se za sve zainteresirane u utorak **07. ožujka 2017. godine s početkom u 17,00 sati u Gradskoj knjižnici Labin (Polivalentna dvorana), Rudarska 1a**.
7. Mišljenja, prijedlozi i primjedbe na Prijedlog Plana mogu se davati cijelo vrijeme trajanja javne rasprave **do zaključno 23. ožujka 2017. godine** na način utvrđen odredbama članka 100. i 101. Zakona o prostornom uređenju. Pisani prijedlozi i primjedbe mogu se predati neposredno u pisarnicu Grada Labina na adresi Titov trg 11 ili poštom na adresu: **Grad Labin, Upravni odjel za prostorno uređenje, zaštitu okoliša i gradnju**.
8. Pisani prijedlozi i primjedbe koji nisu dostavljeni u roku ili nisu čitljivo napisani, bez imena i adrese podnositelja neće se uzeti u obzir u pripremi Izvješća o javnoj raspravi.







REPUBLIKA HRVATSKA  
ISTARSKA ŽUPANIJA  
GRAD LABIN

Upravni odjel za prostorno uređenje,  
zaštitu okoliša i gradnju  
KLASA 350-01/15-01/90  
URBROJ: 2144/01-05-17-26  
Labin, 13. veljače 2017.

Na temelju članka 96. Zakona o prostornom uređenju („Narodne novine“ broj 153/13.), Odluke o izradi izmjena i dopuna Urbanističkog plana uređenja naselja Vinež (Službene novine Grada Labina broj 04/15.) i Zaključka Gradonačelnika Grada Labina KLASA 022-05/17-01/2-26, URBROJ: 2144/01-01-17-1 od 13. veljače 2017. godine, nositelj izrade Upravni odjel za prostorno uređenje, zaštitu okoliša i gradnju Grada Labina, objavljuje

#### JAVNURASPRAVU

##### o prijedlogu izmjena i dopuna Urbanističkog plana uređenja naselja Vinež

- Objavljuje se javna rasprava o **PRIJEDLOGU IZMJENA I DOPUNA URBANISTIČKOG PLANA UREĐENJA NASELJA VINEŽ** (u daljnjem tekstu: Prijedlog Plana).
- Prijedlog Plana kojeg je izradila tvrtka JURCON PROJEKT d.o.o. utvrdilo je Gradonačelnik Grada Labina zaključkom KLASA 022-05/17-01/2-26, URBROJ: 2144/01-01-17-1 od 13. veljače 2017. godine.
- Javna rasprava u trajanju od 15 dana održat će se u razdoblju od **22. veljače 2017. godine do 08. ožujka 2017. godine.**
- Za vrijeme trajanja javne rasprave Prijedlog Plana bit će izložen na javni uvid u zgradi Doma kulture Riko Milevoj Vinež svakog radnog dana od 9 - 14 sati i 17 - 18 sati.
- Prijedlog Plana bit će objavljen i na web stranici Grada Labina na adresi [www.labin.hr](http://www.labin.hr).
- Javno izlaganje radi obrazloženja rješenja iz Prijedloga Plana održat će se za sve zainteresirane u **utorak 28. veljače 2017. godine s početkom u 17,00 sati u prostorijama Doma kulture Riko Milevoj Vinež.**
- Mišljenja, prijedlozi i primjedbe na Prijedlog Plana mogu se davati cijelo vrijeme trajanja javne rasprave do zaključno 08. ožujka 2017. godine na način utvrđen odredbama članka 100. i 101. Zakona o prostornom uređenju. Pisani prijedlozi i primjedbe mogu se predati neposredno u pisanicu Grada Labina na adresi Titov trg 11 ili poštom na adresu: **Grad Labin, Upravni odjel za prostorno uređenje, zaštitu okoliša i gradnju.**
- Pisani prijedlozi i primjedbe koji nisu dostavljeni u roku ili nisu čitljivo napisani, bez imena i adrese podnositelja neće se uzeti u obzir u pripremi izvješća o javnoj raspravi.

PROČELNICA

Anamarjta Lukšić dipl.ing.grad., v.r.

Ep4417



REPUBLIKA HRVATSKA  
ISTARSKA ŽUPANIJA  
GRAD LABIN

Upravni odjel za prostorno uređenje,  
zaštitu okoliša i gradnju  
KLASA 350-01/15-01/89  
URBROJ: 2144/01-05-17-23  
Labin, 13. veljače 2017.

Na temelju članka 96. Zakona o prostornom uređenju („Narodne novine“ broj 153/13.), Odluke o izradi Urbanističkog plana uređenja naselja Rabac (Službene novine Grada Labina broj 04/15.) i Zaključka Gradonačelnika Grada Labina KLASA 022-05/17-01/2-25, URBROJ: 2144/01-01-17-1 od 13. veljače 2017. godine, nositelj izrade Upravni odjel za prostorno uređenje, zaštitu okoliša i gradnju Grada Labina, objavljuje

#### JAVNU RASPRAVU

##### o prijedlogu Urbanističkog plana uređenja naselja Rabac

- Objavljuje se javna rasprava o **PRIJEDLOGU URBANISTIČKOG PLANA UREĐENJA NASELJA RABAC** (u daljnjem tekstu: Prijedlog Plana).
- Prijedlog Plana kojeg je izradila tvrtka JURCON PROJEKT d.o.o. Zagreb utvrdilo je Gradonačelnik Grada Labina zaključkom KLASA 022-05/17-01/2-25, URBROJ: 2144/01-01-17-1 od 13. veljače 2017. godine.
- Javna rasprava u trajanju od 30 dana održat će se u razdoblju od **22. veljače 2017. godine do 23. ožujka 2017. godine.**
- Za vrijeme trajanja javne rasprave Prijedlog Plana bit će izložen na javni uvid u prostorijama Kluba umirovljenika u Rapcu, Obala maršala Tita 15, svakog radnog dana od 9 - 14 i od 17 - 18 sati.
- Prijedlog Plana bit će objavljen i na web stranici Grada Labina na adresi [www.labin.hr](http://www.labin.hr).
- Javno izlaganje radi obrazloženja rješenja iz Prijedloga Plana održat će se za sve zainteresirane u **utorak 07. ožujka 2017. godine s početkom u 17,00 sati u Gradskoj knjižnici Labin (Polivalentna dvorana), Rudarska 1a.**
- Mišljenja, prijedlozi i primjedbe na Prijedlog Plana mogu se davati cijelo vrijeme trajanja javne rasprave do zaključno 23. ožujka 2017. godine na način utvrđen odredbama članka 100. i 101. Zakona o prostornom uređenju. Pisani prijedlozi i primjedbe mogu se predati neposredno u pisanicu Grada Labina na adresi Titov trg 11 ili poštom na adresu: **Grad Labin, Upravni odjel za prostorno uređenje, zaštitu okoliša i gradnju.**
- Pisani prijedlozi i primjedbe koji nisu dostavljeni u roku ili nisu čitljivo napisani, bez imena i adrese podnositelja neće se uzeti u obzir u pripremi izvješća o javnoj raspravi.

PROČELNICA

Anamarjta Lukšić dipl.ing.grad., v.r.

Ep4418

[epgi@glasistre.hr](mailto:epgi@glasistre.hr)

#### ISTARSKA ŽUPANIJA OPĆINA TAR-VABRIGA-TORRE-ABREGA

Obavještavaju se vlasnici/suvlasnici nekretnina na sljedećim k.č.: 632/4, 632/9, 636/1, 639/1, 640, 599/2, 599/1, 592/2, 600/1, zgr. 93, 592/3, 603, sve k.o. Frata da je na oglasnoj ploči i mrežnim stranicama Općine Tar-Vabriga-Torre-Abrega <http://tar-vabriga.hr> dana 14.02.2017. godine objavljena ponuda za sporazumno rješavanje pitanja stjecanja prava vlasništva na nekretninama u svrhu rekonstrukcije rotora u naselju Gedlići, k.o. Frata na području Općine Tar-Vabriga-Torre-Abrega.

Pozvani vlasnici/suvlasnici mogu od **14.02.2017. do 28.02.2017.g.** pristupiti ili obratiti se pisanim putem u Jedinствeni upravni odjel Općine Tar-Vabriga-Torre-Abrega, Istarska 8, 52465 Tar radi isplate tržišne naknade.

Sve informacije o ponudi mogu se dobiti u Jedinствenom upravnom odjelu Općine Tar-Vabriga-Torre-Abrega, Istarska 8, Tar, ili na broj telefona 052/443-120 odnosno na e-mail adresu: [m.zupancic@tar-vabriga-hr](mailto:m.zupancic@tar-vabriga-hr).

Ep4419

**BUTIGA** prešla besplatnih malih oglasa na broj **060/52 52 51** (svaki dan od utorka do 15 h)  
**četvrtkom besplatno uz GLAS ISTRE**

Sveučilište Jurja Dobriće u Puli, Zagrebačka 30, Pula, raspisuje

#### NATJEČAJ

1. Fakultet ekonomije i turizma "Dr. Miho Mirković":

• za izbor jednog izvršitelja/izvršiteljice na radno mjesto I. vrste u znanstveno-nastavnom zvanju **docent**, iz znanstvenog područja društvenih znanosti, polje ekonomija, grana kvantitativna ekonomija na neodređeno vrijeme u punom radnom vremenu.

Pristupnici moraju ispunjavati uvjete propisane Zakonom o znanstvenoj djelatnosti i visokom obrazovanju.

Uz prijave na natječaj potrebno je priložiti:

- životopis;
- prešliku diplome o doktoratu znanosti;
- opis znanstvene, nastavne i stručne djelatnosti;
- popis objavljenih znanstvenih i stručnih radova i priložiti relevantne radove;
- domovnicu ili dokaz o državljanstvu neke druge države, te
- za strane državljane dokaz o poznavanju hrvatskog jezika;

Na natječaj se mogu prijaviti osobe oba spola.  
Rok za podnošenje prijave je **30 dana** od dana objave u Narodnim novinama.

Ako se na natječaj javi pristupnik koji nema znanstveno zvanje dužan je snositi troškove provedbe izbora sukladno općem aktu Sveučilišta.

Nepotpune i nepravovremene prijave neće se razmatrati.  
Prijave sa priložima podnose se tajništvu Rektorata na adresi: Sveučilište Jurja Dobriće u Puli, Zagrebačka 30 s naznakom "za natječaj".

Sveučilište Jurja Dobriće u Puli

Ep4416

# OGLASI

objavite gotov oglas  
u tiskanom izdanju  
ili njegovu izradu  
povjerite nama



## OGLAŠAVAJTE SE u GLASU ISTRE

najčitanijem regionalnom dnevnom listu

ULAGANJE  
PRILOGA  
OMOTNE FAŠETE  
STICKERI

WEB  
objavite oglas  
(BANNER)  
na portalu  
[www.glasistre.hr](http://www.glasistre.hr)

052/591-538, 591-541 [marketing@glasistre.hr](mailto:marketing@glasistre.hr)

OBJAVA NA SLUŽBENIM STRANICAMA GRADA LABINA [www.labin.hr](http://www.labin.hr)

Link: [http://www.labin.hr/javna-rasprava-o-prijedlogu-izmjena-i-dopuna-urbanistickog-plana-uredenja-naselja-vinez\\_1](http://www.labin.hr/javna-rasprava-o-prijedlogu-izmjena-i-dopuna-urbanistickog-plana-uredenja-naselja-vinez_1)

Grad Labin



## Oglasna ploča

Javni poziv nerazvrstane ceste NC 16 Rabac i NC 50 Rabac

Javni poziv za uvid u spis, premeta u postupku izdavanja građevinske dozvole za rekonstrukciju građevine infrastrukturne namjene, vodnogospodarskog sustava korištenja voda.

Javna rasprava o prijedlogu izmjena i dopuna urbanističkog plana uređenja naselja Vinez

Javna rasprava o prijedlogu urbanističkog plana uređenja naselja Rabac

Javna rasprava o prijedlogu urbanističkog plana uređenja naselja Rabac i prijedlogu izmjena i dopuna urbanističkog plana uređenja naselja Vinez



# Javna rasprava o prijedlogu urbanističkog plana uređenja naselja Rabac i prijedlogu izmjena i dopuna urbanističkog plana uređenja naselja Vinež




## JAVNA RASPRAVA O PRIJEDLOGU URBANISTIČKOG PLANA UREĐENJA NASELJA RABAC I PRIJEDLOGU IZMJENA I DOPUNA URBANISTIČKOG PLANA UREĐENJA NASELJA VINEŽ

Gradonačelnik Grada Labina je svojim zaključcima od 13. veljače 2017. godine utvrdio prijedlog Urbanističkog plana uređenja naselja Rabac i prijedlog izmjena i dopuna Urbanističkog plana uređenja naselja Vinež i uputio iste na javnu raspravu. Upravni odjel za prostorno uređenje, zaštitu okoliša i gradnju je temeljem tih zaključaka, a sukladno odredbi članka 96. Zakona o prostornom uređenju (NN broj 153/13.), objavio javnu raspravu o prijedlogu Urbanističkog plana uređenja naselja Rabac u trajanju od 30 dana od 22. veljače 2017. godine do 23. ožujka 2017. godine te javnu raspravu o prijedlogu izmjena i dopuna Urbanističkog plana uređenja naselja Vinež u trajanju od 15 dana od 22. veljače 2017. godine do 08. ožujka 2017. godine.

### Prilozi

 OBJAVA JAVNE RASPRAVE - ID UPU VINEŽ

 OBJAVA JAVNE RASPRAVE - UPU RABAC

DATOTEKA PORUKA

Izbrisi

Odgovori  
Odgovori svima  
Prosljedi

EOJN - JAVNA N...  
Upravitelju  
E-pošta za tim

Premjesti  
Premještanje

Označi kao nepročitano  
Kategoriziraj  
Upute za daljnji rad

Prevođenje  
Uređivanje

Zumiraj  
Zumiranje

Brisanje    Odgovor    Brzi koraci    Premještanje    Oznake    Uređivanje    Zumiranje



uto 14.2.2017 8:51  
Web <Web@mgipu.hr>  
RE: GRAD LABIN - OBJAVA JAVNE RASPRAVE


Prima 'Anamarija Lukšić [Grad Labin]'

Odgovorili ste na tu poruku 14.2.2017 9:13.

Poštovana,

Informacije o javnim raspravama su objavljene na mrežnoj stranici Ministarstva graditeljstva i prostornoga uređenja.  
<http://www.mgipu.hr/default.aspx?id=17503>

Lijepi pozdrav,  
Valentina Vincek

 Ministarstvo graditeljstva i prostornoga uređenja  
Samostalna služba za odnose s javnošću i informiranje  
Valentina Vincek – viša stručna savjetnica  
Ulica Republike Austrije 20, 10 000 Zagreb  
Tel: 01 3782 404    Lok: 8404  
Mob: 099 268 51 57    VPH:378  
E-mail: [valentina.vincek@mgipu.hr](mailto:valentina.vincek@mgipu.hr)  
Web: [www.mgipu.hr](http://www.mgipu.hr)

From: Anamarija Lukšić [Grad Labin] [<mailto:anamarija.luksic@labin.hr>]  
Sent: Monday, February 13, 2017 4:40 PM  
To: Web <[Web@mgipu.hr](mailto:Web@mgipu.hr)>  
Subject: GRAD LABIN - OBJAVA JAVNE RASPRAVE

Poštovani,  
U prívítku Vam dostavljamo obavijesti o javnoj raspravi radi objave na službenim stranicama Ministarstva i to:

- Objava javne rasprave o prijedlogu Urbanističkog plana uređenja naselja Rabac
- Objava javne rasprave o prijedlogu izmjena i dopuna Urbanističkog plana uređenja naselja Vinež.

Srdačan pozdrav,



**REPUBLIKA HRVATSKA  
ISTARSKA ŽUPANIJA  
GRAD LABIN**

**Upravni odjel za prostorno uređenje,  
zaštitu okoliša i gradnju**  
KLASA 350-01/15-01/89  
URBROJ: 2144/01-05-17-24  
Labin, 20. veljače 2017.

**SUDIONICIMA JAVNE RASPRAVE  
iz članka 97. Zakona o prostornom uređenju  
- s v i m a -**

**PREDMET: Prijedlog Urbanističkog plana uređenja naselja Rabac  
- obavijest o javnoj raspravi, dostavlja se**

Poštovani,

u skladu sa člankom 97. Zakona o prostornom uređenju („Narodne novine“ broj 153/13.) obaviještavamo Vas da je Upravni odjel za prostorno uređenje, zaštitu okoliša i gradnju Grada Labina objavio **javnu raspravu o prijedlogu Urbanističkog plana uređenja naselja Rabac.**

**Javna rasprava održat će se od 22. veljače 2017. godine do 23. ožujka 2017. godine.**

Za vrijeme trajanja javne rasprave Prijedlog **Urbanističkog plana uređenja naselja Rabac** bit će izložen na **javni uvid u prostorijama Kluba umirovljenika u Rapcu, Obala maršala Tita 15, svakog radnog dana od 9 - 14 i od 17 – 18 sati.** Prijedlog Plana može se pogledati i na službenim stranicama Grada Labina [www.labin.hr](http://www.labin.hr).

Javno izlaganje radi obrazloženja rješenja iz Prijedloga **Urbanističkog plana uređenja naselja Rabac** održat će se za sve zainteresirane u **utorak 07. ožujka 2017. godine s početkom u 17,00 sati u Gradskoj knjižnici Labin (Polivalentna dvorana), Rudarska 1/A.**

Mišljenja, prijedlozi i primjedbe na prijedlog plana mogu se davati cijelo vrijeme trajanja javne rasprave do zaključno **23. ožujka 2017. godine** adresu: **Grad Labin, Upravni odjel za prostorno uređenje, zaštitu okoliša i gradnju, Titov trg 11, 52220 Labin.**

Posebno skrećemo pažnju na odredbe članka 101. Zakona o prostornom uređenju (NN broj 153/13.) koji utvrđuje način davanja mišljenja, suglasnosti, odobrenja i drugih akata javnopravnih tijela koji se prema posebnim propisima moraju pribaviti u postupku izrade i donošenja prostornog plana te u nastavku citiramo navedeni članak Zakona:

**„Članak 101.**

*(1) Javnopravno tijelo koje je dalo, odnosno trebalo dati zahtjeve za izradu prostornog plana u javnoj raspravi sudjeluje davanjem mišljenja o prihvatanju tih zahtjeva, odnosno mišljenja o primjeni posebnog propisa i/ili dokumenta koji je od utjecaja na prostorni plan.*

*(2) U mišljenju iz stavka 1. ovoga članka ne mogu se postavljati novi ili drukčiji uvjeti od onih koji su dani u zahtjevima za izradu nacrtu prostornog plana.*

(3) Mišljenje iz stavka 1. ovoga članka prema kojemu određeni dio prijedloga prostornog plana nije u skladu sa zahtjevima javnopravnog tijela mora biti obrazloženo. U suprotnom nositelj izrade nije dužan takvo mišljenje razmatrati.

(4) Ako javnopravno tijelo ne dostavi mišljenje iz stavka 1. ovoga članka u roku, smatra se da je mišljenje dato i da je prijedlog prostornog plana izrađen u skladu s danim zahtjevima, odnosno s posebnim propisom i/ili dokumentom koji je od utjecaja na prostorni plan.

(5) Mišljenja, suglasnosti, odobrenja i drugi akti javnopravnih tijela koji se prema posebnim propisima moraju pribaviti u postupku izrade i donošenja prostornog plana smatraju se u smislu ovoga Zakona mišljenjem iz stavka 1. ovoga članka.“

Sa poštovanjem,



**U privitku:**

CD sa Prijedlogom UPU-a naselja Rabac

**DOSTAVITI:**

1. **Ministarstvo graditeljstva i prostornog uređenja**, Ulica Republike Austrije 20, 10000 Zagreb
2. **Ministarstvo poljoprivrede – Uprava vodnog gospodarstva**, Ulica grada Vukovara 78, 10000 Zagreb,
3. **Ministarstvo poljoprivrede**, Uprava šumarstva, lovstva i drvne industrije, Planinska 2a, 10000 Zagreb,
4. **Ministarstvo zaštite okoliša i energetike – Uprava za zaštitu prirode**, Radnička cesta 80, 10000 Zagreb,
5. **Ministarstvo kulture - Uprava za zaštitu kulturne baštine**, Konzervatorski odjel u Puli, Ul. Grada Graza 2, 52100 Pula,
6. **MUP - Policijska uprava Istarska - Sektor upravnih, inspekcijskih i poslova civilne zaštite**, Trg Republike 1, 52100 Pula,
7. **Ministarstvo državne imovine**, Ulica Ivana Dežmanova 10, 10000 Zagreb
8. **Ministarstvo obrane**, Trg Kralja Petra Krešimira IV broj 1, 10000 Zagreb,
9. **Zavod za prostorno uređenje Istarske županije**, Riva 8, 52100 Pula,
10. **Hrvatske vode d.o.o. – VGO Rijeka**, Đ. Šporera 3, 51000 Rijeka,
11. **Državna uprava za zaštitu i spašavanje - Područni ured za zaštitu i spašavanje Pazin/Pula**, M. Brajše Rašana 7, 52000 Pazin,
12. **Hrvatska regulatorna agencija za mrežne djelatnosti (HAKOM)**, Ulica Roberta Frangeša Mihanovića 9, 10000 ZAGREB,
13. **Upravni odjel za održivi razvoj Istarske županije**, Flanatička 29, pp 198, 52100 Pula,
14. **Hrvatske šume, Uprava šuma, Podružnica Buzet**, Naselje Goričica 2, 52420 Buzet,
15. **HEP ODS d.o.o. Elektroistra Pula, Pogon Labin**, Pulska 1, 52220 Labin,
16. **HOPS – Hrvatski operator prijenosnog sustava d.o.o.** Zagreb, Prijenosno područje Rijeka, Maršala Tita 166, 51410 Opatija,
17. **Županijska uprava za ceste**, p.p. 82, M.B. Rašana 2, 52000 Pazin,
18. **Vodovod Labin d.o.o.** Ul. Slobode 6, 52220 Labin,
19. **1. MAJ d.o.o. Labin**, Vinež 81, 52 220 Labin,
20. **Lučka kapetanija Pula**, Riva 18, 52100 Pula,
21. **Lučka uprava Rabac**, Obala M. Tita 37, 52210 Rabac,
22. **Plinara d.o.o.**, Industrijska ulica 17, 52100 Pula,
23. **Mjesni odbor Rabac** - nr predsjednik Miljenko Miškulin
24. **Arhiva** - ovdje



# ZAPISNIK

sa javnog izlaganja u toku javne rasprave o prijedlogu Urbanističkog plana uređenja naselja Rabac održanog dana 07. ožujka 2017. godine u Gradskoj knjižnici Grada Labina.

Početak: 17. 00 sati

Prisutni:

**Od strane Izrađivača, tvrtke JURCON PROJEKT, d.o.o.:**

TITO KOSTY, dipl.ing.arh.

GORDAN MAČEK, dipl.ing. prom.

MOMIR PAVLETIĆ, mag.ing.prosp.arch.

**Od strane Grada Labina:**

Gradonačelnik Tulio Demetlika

Anamarija Lukšić, dipl. ing. građ.– pročelnica Upravnog odjela za prostorno uređenje, zaštitu okoliša i gradnju

Sali Faraguna Peršić, dipl. ing. građ - Viša stručna suradnica za prostorno planiranje.

Marina Poldrugo – administrativna referentica u Upravnom odjelu za prostorno uređenje zaštitu okoliša i gradnju,

**Od strane građana:** 37 građana

**Pročelnica Upravnog odjela za prostorno uređenje, zaštitu okoliša i gradnju Anamarija Lukšić dipl. ing. građ.:**

Pozdravlja sve prisutne i otvara javno izlaganje te daje riječ predstavniku Izrađivača Plana, odgovornom voditelju i glavnom planeru Tito Kosty, dipl.ing.arh.

**TITO KOSTY, dipl.ing.arh. - od strane izrađivača**

U uvodnom izlaganju obrazlaže postupak izrade Plana, te polazišta i ciljeve izrade Plana kojima se stvaraju osnove za daljnji prostorni razvoj Rapca i njegovo uravnoteženje, za zaštitu prostora Rapca kao značajnog turističkog mjesta i planiranje prostora za nove kvalitetne javne sadržaje, prometnu mrežu, komunalnu i drugu infrastrukturu.

**GORDAN MAČEK, dipl.ing. prom. - od strane izrađivača**

Ukratko upozna je prisutne sa predloženim rješenjima u prometnoj i drugoj infrastrukturi bez koje se ne može planirati kvalitetan razvoj Rapca kao stambeno-turističkog naselja. Obrazlaže osnovnu koncepciju sa predloženim uvjetima izgradnje nove i rekonstrukcije postojeće infrastrukture. Posebno naglašava zahtjevnost i probleme u rješavanju prometne infrastrukture čija izgradnja odnosno rekonstrukcija je uvelike otežana zbog zahtjevne konfiguracije terena u Rapcu i velike izgrađenosti stambenog dijela naselja.

**Nakon prezentacije Prijedloga Plana od strane Izrađivača otvorena je rasprava u koju su se uključili prisutni građani. Rasprava je započela u 18 sati i 15 min.**

**Anamarija Lukšić** - zahvaljuje se izlagačima i prepušta rječ prisutnima

**Adrijano Zupčić** – Koliko će biti širok profil Creske ulice? Da li će se graditi nasip ili potporni zid?

**Gordan Maček:** Presjek ulice – kolnik 6,5m, nagib 12%, dijelom u usjeku, djelom u nasipu. Creska ulica jedina ima realne mogućnosti za takvu cestu, oko ceste je zaštitno zelenilo. Geomehanička ispitivanja će biti jedna od podloga za projektiranje, a tek kroz razradu projektne dokumentacije na detaljno snimljenoj podlozi, utvrdit će se tehnički detalji o tome

da li će se raditi nasipi ili potporni zidovi. Trasa je planirana dijelom kao serpentina što je nužno radi svladavanja visinskih razlika.

**Anamarija Lukšić :** Ovaj Plan ne može definirati detalje tehničkih rješenja prometnice već samo "ostavlja" koridore i definira uvjete izgradnje. Kroz idejni projekt prometnice definirat će tehničke karakteristike, a to se odnosi i na svu ostalu infrastrukturu.

**Kralj Ivica:** Problem devastacije male plaže koja predstavlja zaštitni znak Rapca s obzirom na planiranu Luku? Zašto ne planirati i prometnicu od Rapca prema Plominu?

**Tito Kosty:** Ostavljen je krak prometnice koji ide prema Ripendi i Plominu . Mala plaža je dio Lučkog područja Luke Rabac. Ako dođe do širenja luke pitanje je koliko će ta mala plaža biti u funkciji za kupanje. Svi zahvati unutar Luke bit će rezultat jednog posebnog rješenja pa će sa tim biti upoznati građani i moći ćete reagirati.

**Borislav Romanović –** Predstavnik vlasnika i korisnika nekretnina ulice Ladonja – u ulici nema osvjetljenja, nema prostora za kante za otpad, umjesto zelenila predviđen je vertikalni zid od 5m, potrebno je rasterećenje Ulice Sloboda. Kontaktirali smo arhitekta i oni su rekli da je suludo planirati iznad naših kuća parkiralište. U ulici Slobode nema nogostupa već su na njima parkirani automobili. Stanari se ne slažu da se na tom dijelu grade parkirališta. U ulici Slobode ne bi se smjela dopustiti takva razina prometa. Pitanje za Pročelnicu- cijelo vrijeme govori se o garažama, da li je moguće da vi u UPU u konačnici unesete ta parkirna mjesta protiv kojih smo , da li mi možemo vidjeti kad bude gotovo rješenje za Ulicu Slobode. Primjedbe se dostavljaju do 23. 03. Da li sudjelujete u razradi, da li imate pravo na veto?

**Tito Kosty:** Zakonski smo dužni sa nositeljem izrade Plana sastaviti izvješće o javnoj raspravi te dostaviti pismeno odgovore na primjedbe. Konačni prijedlog plana utvrđuje Gradonačelnik ali ga ne donosi već se upućuje Gradskom vijeću koje plan donosi . Parkiralište koje spominjete uz Ulicu Slobode nije predviđeno ovim prijedlogom Plana .

**Borislav Romanović:** Manjkaju parkirna mjesta a uz Ulicu Slobode su garaže-objekti pretvoreni u poslovne prostore. Isti ti ljudi sada traže parkirna mjesta preko ulice jer nemaju gdje parkirati.

**Anamarija Lukšić –** Uređenje jednog mjesta nije samo pitanje Uprave tu sudjeluju i građani svojim postupcima, Svjesni ste da je u starim planovima sve bilo definirano, ali često se građani nisu toga pridržavali. Trotoari su postali parkirna mjesta. Svi u prostoru moramo se ponašati odgovorno i voditi računa da se planovi i propisi poštuju. Moramo voditi računa da mi određeni broj parkirnih mjesta moramo imati, ali ne smijemo uništiti prostor zbog parkiranja. To nam nije namjera. Problem velikog broja vozila tijekom turističke sezone treba rješavati i drugim alternativnim oblicima prijevoza unutar naselja . U zadnje vrijeme sami građani se javljaju sa pitanjima o mogućnostima da na svojoj parceli urede dodatna parkirna mjesta što je pozitivno.

**Tito Kosty:** Mi dajemo stručnu podlogu, a parkirališta i garažna mjesta se moraju osigurati sukladno tim rješenjima. U Ulici Slobode sve zgrade imaju neposredan izlaz na tu ulicu, a to je županijska cesta. Nužno je iznaći rješenja koja će rasteretiti Ulicu Slobode od parkiranja i velike gustoće prometa tijekom turističke sezone .

**Remiđo Smoković – u ime Udruge iznajmljivača i Mjesnog odbora Rabac**  
– primjedba za parkirna mjesta, analizom je došao do nekoliko lokacija -na početku Rapca (velika plaža), prostor centra Rapca iznad hotela Apollo, prostor na Girandelli.

– prostor za parkiranje zanemario se u cijelom Rapcu. Plaže su najatraktivnija ponuda. Anкета pokazuje da gosti u Rapcu najviše primjedbi imaju na korištenje plaža (previše ležaljki) i na parkirna mjesta

Na ulazu u Rabac je 200-250 parkirnih mjesta izradnjom rotora i parkirne kuće ostajemo bez njih. Na prostoru Maslinice je najkvalitetnija plaža, problem je u parkiranju. Garažna kuća služiti će za hotele, mi ostajemo bez parkirališta.

Zahtjeva da urbanisti vide šta se može napraviti da se iznađe još parkirnih mjesta.

Slučaj iznad Apolla – prostor koji nema ni jedno parkirno mjesto – rješenje parkirna kuća

Ispod grablja površina koja se može planirati za parkiralište.

Prostor iznad ST. Andreje – parkirna kuća je ekonomski neisplativa, 20% površine koriste hoteli, nasipani dio koriste autobusi,

Girandela ima ogroman problem sa parkirnim mjestima, potreban je veći broj ovo je mali dio za građane - trebalo bi predvidjeti još jedan prostor za parkiranje.

-raskrižje kod S.Andreje vrlo opasno pogotovo u ljetnim mjesecima.

**Tito Kosty:** Planom je predviđeno 1300 javnih parkirnih mjesta te prostor za javne garaže sa 1315 mjesta, odnosno ukupno 2615 parkirna mjesta, ne računajući parkirna mjesta uz prometnice(nove). Obveza je vlasnika nekretnina da na svojoj građevinskoj čestici osiguraju parkirna mjesta , ali nažalost u praksi to nije tako.

**Remiđo Smoković:** Parkirna mjesta u Maslinici za potrebe hotela? U Maslinici su značajno povećani kapaciteti taj prostor nema dovoljno kapaciteta za parkirni prostor.

**Tito Kosty:** Garažna kuća je javna a ne za potrebe hotela.

**Bojan Zustović:** Predstavnik vlasnika privatne kuće ( u blizini S.Andreje) pita da li je predviđena spojna cesta kojom će oni dolaziti do svojih kuća i da li je omogućeno da vlasnici mogu proširiti svoje građevne čestice odnosno postojeće okućnice.

Uređenje platoa za štandove ( u blizini Rimca ) - da li su dane veličine građ. čestica , namjene i kako bi one izgledale?

**Tito Kosty:** Svakoj čestici potrebno je omogućiti pristup na javnu prometnu površinu, postoji mogućnost da se i određenim pješačkim površinama dođe do te čestice. Predviđa se mogućnost rekonstrukcija svih čvrstih građevina uz Rivu, što je predviđeno i za cijeli Rabac. Pomoćne građevine su definirane i Zakonom. Dozvoljava se na prostoru uz šetnicu postavljanje tipiziranih kućica – štandova što definira Grad Labin posebnom odlukom.

**Anamarija Lukšić:** Svatko unutar svoje vlasničke parcele ima mogućnost formiranja građevne čestice i proširenje okućnica ukoliko je to prostorno moguće i u skladu je sa odredbama Plana koji utvrđuje oblik i veličinu građevne čestice za sve vrste građevina.

**Gordan Maček:** U planu se ne ucrtavaju sve prometnice, to što prometnica nije ucrtana ne znači da se i ne može izvesti do određene čestice u dogovoru sa vlasnikom čestice preko koje treba preći i u skladu sa uvjetima iz Plana .

**Bajramović Aleksandar :** Dva poslovna prostora u Rapcu, s jedne strane obala. iza zid. Kod velikih kiša zemlja se svaljuje na moje prostore. Želi znati da li se to može riješiti.

**Anamarija Lukšić:** Ovo je već pitanje provdbe Plana. Međutim određeni problemi koji se javljaju uvjetovani su i bespravnom gradnjom koja se dijelom proširila i na parcelu u vlasništvu Grada.

**Zoran Atanasković:** Benzinska postaja koja bi došla na rivu, da li je predviđena za sve ili samo za brodove? Šta je sa zaštitom okoliša?

**Tito Kosty:** Izrađena studija utjecaja na okoliš, respektirat će uvjeti odnosno mjere zaštite okoliša.

**Anamarija Lukšić:** Studija za luku obradila je lokaciju benzinske postaje, proširenje obale i glavni lukobran. Temeljem te Studije nadležno Ministarstvo je donijelo Rješenje kojim su propisane mjere zaštite okoliša koje se moraju poštivati kod izrade projektne dokumentacije i samog izvođenja radova kao i tijekom korištenja građevine.

**Nevina Miškulin:** Luka ima županijski značaj. Kakvi su predviđeni standardi za takvu luku, da li mora imati benzinsku postaju. Svjesni smo da je pristup luci slijepa ulica. Koliko je to prometno rješenje dobro? Plan osigurava 2615 parkirnih mjesta, pitanje da li imate podatak koliko ima postojećih parkirališnih mjesta danas u Rapcu?

**Tito Kosty:** Moguće je osigurati još 2615 parkirnih mjesta plus uzdužna parkirna mjesta uz prometnice. Prema benzinskoj postaji planira se kolno pješačka prometnica sa režimom kretanja vozila uz propusnicu u ljetnom periodu, a u zimskom razdoblju nešto liberalniji režim.

**Anamarija:** Unutar plana planskom oznakom "P" su označena parkirna mjesta. Rekonstrukcijom raskrižja na ulazu u Rabac osigurat će se nova parkirna mjesta uz novo planiranu prometnicu, a postojeća se ne ukidaju.

**Tito Kosty:** Jedno od rješenja rasterećenja prometa je gradnja vučnica i žičara Labin – Rabac

**Gradonačelnik:** Potrebno je osigurati sredstva za tu investiciju.

**Miljenko Miškulin:** Obilaznica preko Gornjeg Rapca rješava veći dio problema oko prometa za Gornji Rabac. Zanima me koliko je to dugo odmaklo, svjesni smo da će ta cesta rješiti dosta problema sa prometom. Kada se može očekivati njena realizacija?

**Anamarija Lukšić:** U izradi je projekt za ishođenje lokacijske dozvole, nakon čega se mora pokrenuti postupak izvlaštenja radi rješavanja imovinsko-pravnih odnosa. Nakon toga potrebno je ihoditi građevinsku dozvolu i cijeli projekt planiramo prijaviti na program za Ruralni razvoj. Projekt je zamišljen da se realizira u dva dijela - od " špine" do Gornjeg Rapca i dionica od Gornjeg Rapca do Ulice Slobode. U sklopu druge dionice potrebno je provesti i postupak izmjene granice katastarskih općina (Rabac – Ripenda) što provodi Katastar.

**Miljenko Miškulin:** Postojeće parkiralište na Girandelli kapaciteta je 300-tinjak parkirnih mjesta . Po izgradnji hotela postojeće parkirno mjesto nestaje, gdje se osigurava zamjena tih mjesta za parkiranje?

**Tito Kosty:** Na lokaciji postojeće zone parkiranja planira se izvedba etažnog parkirališta u kaskadnom obliku s obzirom na kosinu terena sa ozelenjenim prednjim dijelom fasade.

**Miljenko Miškulin:** Prometovanje i pakiranja, dva su ključna pitanja u Rapcu. Goruća pitanja su parkirna mjesta i kao mjesni odbor predložili smo da se osposobe 100 parkirnih mjesta iznad hotela Amfora (Apollo).

**Tito Kosty:** Ranijim rješenjima bila je predviđena garaža iza Apola. Sad se ovim planom predviđa podizanje jedne etaže hotela Amfora uz uvjet da se otraga na sadašnjem parkiralištu napravi garaža.

**Miljenko Miškulin:** Da li bi garaža bila javna?



**Tito Kosty:** To će Grad odrediti.

**Gradonačelnik:** Da li večeras imate problem parkiranja u Rapcu? Idemo svi dole i pogledajmo tko je krivo parkirao. Parkirate li na javnoj površini uređenoj od strane Grada Labina? Ima i takvih sugrađana, ja znam da ima. Da li imate svoje parkiralište rješeno? Pitanje za gosp. Remiđa: U stambenom naselju predviđene su bile kuće sa P+1, danas svatko ima 4 svoja auta i najmanje 4 od gosta i svaki dan prođu Ulicom Slobode. Oni dođu u Rabac i se smjeste u apartmane, a Grad mora kupovati specijalno vozilo za odvoz smeća jer su auti parkirani na trotoarima. Svi ti trotoari koji su trebali biti prošireni radi parkirnih mjesta sada su izgrađeni garažama, nadstrešnicama, koje su sada i legalizirane. I mi danas pitamo gdje ćemo staviti cestu. Da li ste spremni te iste garaže i nadstrešnice srušiti da bi se na tim mjestima izgradila parkirna mjesta? Na početku i kraju Lošinjske i Opatijske ulice sagrađena su parkirna mjesta za 50 automobila, a usred sezone ta su parkirališta prazna.

**Miljenko Miškulin:** Uvijek su puna.

**Gradonačelnik:** Nikad. Prije godinu dana izgrađeno je parkiralište kod stare recepcije St. Andrea i parkiralište kod Tavernete, a po ljeti je poluprazno.

**Miljenko Miškulin:** To nije istina.

**Gradonačelnik:** Koliko je parkirališta u Prohaski? Sve je to izgrađeno u zadnjih 10 godina (parkiralište kod grablja, kod Apola, dječja igrališta smo žrtvovali za parkirališta). Mi smo postali robovi automobila.

Nista osigurali parkiranje za goste na svojoj parceli. Tražite da taj gost mora imati i parkiranje na Rivi. Da li je prije 3 godine postavljen i autobus? Da li Rapčani misle da ispod Ulice Slobode ne bi smijelo biti prometa?

**Atanasković:** Samoposluga nema parking. Vatrogasno vozilo u ljetnom periodu ne može doći do benzinske postaje u slučaju da se nešto dogodi. Ljudi dolaze u poštu, banku i parkiraju na cesti.

**Graonačelnik:** Ali ljudi mi pričamo o problemima koji se nisu rješavali od 1965-1975 godine.

**Miljenko Miškulin:** Razgovarajmo kako da te probleme bar malo ublažimo.

**Gradonačelnik:** Ali kad kažete da treba te probleme riješiti odmah sad. Što znate da je nemoguće. Mene čudi da od stručnih osoba dolaze pitanja koji znaju za te probleme već 40 godine i žele ih riješiti odmah i sad. Nemamo čarobni štapić.

**Miljenko Miškulin:** Imamo parkirni prostor ispod grablja, ispod ovog parkirnog prostora predlaže se još jedan takav. Rekli ste ne jer nema novaca i nije realizirano. Niže kod ovih dviju kuća 20 PM. To je ukupno 120 parkirnih mjesta.

**Gradonačelnik:** Lani smo napravili 36 PM i 20 kod grablja prije 5 godina, svake godine napravimo 50 PM. Zajednički moramo pronaći najbolje rješenje. Rabac ima rješena parkirna mjesta za potrebe stanara Rapca.

**Nevina Miškulin:** Ako građani Rapca imaju rješena parkirna mjesta u čemu je onda problem.

**Gradonačelnik:** Problem je zbog onih koji dolaze u Rabac, gosti, Labinjani.

**Nevina Miškulin:** Ovdje kad govorimo o građanima Rapca gotovo nam se spočitava. Nije ugodno čuti Gradonačelnika kako se nama obraća pojedinačno, "Imaš ti rješeno parkirno

mjesto...” Ovdje se loše osjećamo , čini mi se da je to vrijeđanje dostojanstva građana Rapca kojima se spočitava da li imamo riješeno parkirno pitanje ili ne. Mi smo ovdje došli na javnu raspravu da ukažemo na probleme, te da nađemo zajedničko rješenje za postojeće probleme odnosno kako ih ublažiti.

**Gradonačelnik:** Ja se ispričavam ali kad mi predsjednik mjesnog odbora kaže da to treba riješiti odmah i sada onda ne mogu prešutiti jer moramo biti svjesni da se to ne može riješiti preko noći.

**Bernard Santaleza:** Vlasnik sam lokala u nizu na Rivi, objekt zahtjeva neke građevinske zahvate , po usvajanju plana da li je moguća rekonstrukcija objekata? Desit će se da će centar Rapca biti oronuo.

**Tito Kosty:** Moguća je rekonstrukcija unutar postojećih gabarita dok se ne provede planirani urbanističko-arhitektonski natječaj.

**Bernard Santaleza:** Problem je puno dublji, te građevine su od 60-tih godina.

**Alen Štucin:** Zahvati se dešavaju na Girandelli, a u centru se ništa ne može. Kad se može očekivati Rješenje.

**Anamarija Lukšić:** Treba sagledati prostor u cjelini, definirati zajednički sa vlasnicima objekata projektni zadatak, provesti natječaj i proširiti Rivu. To su preduvjeti da bi se moglo pristupiti rješavanju zgrada uz rivu.

**Jelena Šišinački:** problem Gornjeg Rapca je lokalna ceta, kanalizacija, javna rasvjeta. Što je planirano od sadržaja za Gornji Rabac?

**Tito Kosty:** Osim stanovanja predviđena je zona K2 za poslovne sadržaje (trgovačko uslužne) i planirana je sva potrebna infrastruktura.

**Jelena Šišinački:** Što je planirano u području Lošinjske i Opatijske ulice?

**Tito Kosty:** Navedeno područje je unutar namjene M1 koji omogućava izgradnju stambeno – poslovnih objekata koji ne remete stanovanje.

**Jelena Šišinački:** Što je planirano od sportskih sadržaja?

**Tito Kosty:** Sportski sadržaji planirani su na području namjene R1, rekreacija sa izgrađenim sadržajima.

**Alen Štucin:** Da li je uz obalu na području namjene M1 moguća gradnja konobe u sklopu kuće?

**Anamarija Lukšić:** Na tom dijelu nije moguća gradnja novih građevina i dogradnja, samo rekonstrukcija unutar postojećih gabarita.

**Dorjano Zupičić:** Što je planirano na kraju Opatijske ulice odnosno na kraju Omladinske ulice?

**Anamarija Lukšić:** na kraju Omladinske ulice planira se okretište za interventna vozila i prometne površine.

**Dorjano Zupičić:** Što ako je neki dio prometnice u privatnom vlasništvu?

**Anamarija Lukšić:** Ishodi se lokacijska dozvola za izgradnju ili rekonstrukciju ceste, a potom se pristupa rješavanju imovinsko pravnih odnosa sa vlasnicima zemljišta na kojem se planira cesta odnosno njeno proširenje. Ako se ne postigne dogovor oko otkupa zemljišta tada se pokreće postupak izvlaštenja temeljem lokacijske dozvole, a sukladno posebnom proisu.

**Ivo Pravdić:** Da li će na kraju Lošinjske ulice ostati parkiralište? Da li postoji mogućnost da ja taj prostor uredim da posadim masline, breskve i da se brinem o uređenju te zelene površine, u kojim gabaritima

**Anamarija Lukšić:** U planu su naznačene veće parkirne površine, ali je moguće uređenje i drugih površina uz zadovoljenje uvjeta iz Plana. Briga o uređenju i održavanju zelenih površina nije predmet Plana već obveza vlasnika tih površina.

**Ivo Pravdić:** Da li se dio te površine može ozeleniti (masline i dr.)?

**Anamarija Lukšić:** Ako se radi o površini u vlasništvu grada tada se morate obratiti Gradu Labinu sa takvim zahtjevom .

**Đevad Bajramović:** Vlasnik sam poslovnog prostora prema St. Andrei. Kada se mogu rekonstruirati. Gdje će se zaustavljati cisterna koja će dolaziti na rivu do benzinske postaje?

**Anamarija Lukšić:** Poslovne prostore koje spominjete moguće je rekonstruirati unutar postojećih gabarita po sada važećem Prostornom planu, a takav je prijedlog i u Urbanističkom planu.

**Tito Kosty:** Zahvaljuje se svima na odazivu, te napominje kako je dobro i pohvalno da je najviše pitanja tijekom rasprave bilo vezano za javne površine, a ne za vlastite osobne interese, što se rijetko događa.

**Daljnijh pitanja i primjedbi nije bilo.**

**Anamarija Lukšić dipl. ing. građ.–** pročelnica Upravnog odjela za prostorno uređenje, zaštitu okoliša i gradnju zaključila je raspravu. Na kraju ponovno poziva sve prisutne da svoje primjedbe i prijedloge dostave pismenim putem i da vode računa da je zadnji dan za predaju primjedbi 23. 03.2017. godine.

Tijek javnog izlaganja i rasprave zabilježen je audio zapisom.

Javna rasprava završila je u 20,20 sati.

Zapisnik vodile i sastavile:  
Sali Faraguna Peršić  
Marina Poldrugo

ŽUPANIJA ISTARSKA  
GRAD LABIN

Primljeno:	28-03-2017		
Klasifikacijska oznaka	350-01/15-01/89		Org. jed.
Uredžbeni broj	2163/1-17-26	Pril.	1

ŽUPANIJSKA UPRAVA ZA CESTE  
ISTARSKE ŽUPANIJE  
52000 PAZIN, MB RAŠANA 2/4

KLASA:340-01/13-12/83  
URBROJ:2163/1-12/03-11-17-25  
Pazin, 23.3.2017.

REPUBLIKA HRVATSKA  
ISTARSKA ŽUPANIJA  
GRAD LABIN  
Upravni odjel za prostorno  
uređenje, zaštitu okoliša i gradnju  
Titov trg 11  
52220 LABIN

Predmet: Mišljenje na prijedlog UPU-a naselja Rabac - dostavlja se

Temeljem Vaše obavijesti KLASA: 350-01/15-01/89, Ur.br.:2144/01-05-17-24 od 20.2.2017. godine dostavljamo Vam mišljenje na prijedlog UPU-a naselja Rabac:

- UPU-a naselja Rabac nije u skladu s prethodno dostavljenim zahtjevima Županijske uprave za ceste Istarske županije te je:
- U tekstualnom dijelu plana/odredbe za provođenje potrebno navesti širinu i uvjete gradnje u zaštitnom pojasu županijske ceste u skladu s čl.55. Zakona o cestama (NN 84/11, 22/13, 54/13, 148/13, 92/14).

S poštovanjem,

ZA Ravnatelj

Robi Zgrablic

Dostaviti:

1. Naslovníku
2. ŽUC-e – tehnička služba - ovdje
3. Pismohrana - ovdje







Javna ustanova  
Zavod za prostorno uređenje Istarske županije  
Ente per l'assetto territoriale della Regione Istriana

KLASA: 350-03/15-02/25  
URBROJ: 2163/1-20-01/9-17-04  
Pula, 22. ožujak 2017.

ŽUPANIJA ISTARSKA  
GRAD LABIN

Primljeno:	29-03-2017		
Klasifikacijska oznaka	350-01/15-01/89	Org. jed.	06
Uradžbeni broj	2163/1-17-25	Pril.	/
		Vrij.	/

REPUBLIKA HRVATSKA  
ISTARSKA ŽUPANIJA  
GRAD LABIN  
Upravni odjel za prostorno uređenje,  
zaštitu okoliša i gradnju  
52 220 LABIN

**PREDMET: URBANISTIČKI PLAN UREĐENJA NASELJA RABAC**  
- Mišljenje, dostavlja se

**VEZA:** KLASA: 350-01/15-01/89, URBROJ: 2144/01-05-17-24 od 20.02.2017., zaprimljen u ovom Zavodu 27.02.2017.

Temeljem članka 101. Zakona o prostornom uređenju (NN 153/13) – nadalje: Zakon, dostavljamo sljedeće

### MIŠLJENJE

O Prijedlogu Urbanističkog plana uređenja naselja Rabac - nadalje: Plan, kojeg je izradila tvrtka „JURCON PROJEKT“ d.o.o. iz Zagreba. Uvidom u Plan utvrđene su neusklađenosti koje izdvajamo u nastavku:

- Načelno, Plan uskladiti sa Prostornim planom Istarske županije (SN Istarske županije br. 2/02, 1/05, 4/05 i 14/05 - pročišćeni tekst, 10/08, 7/10, 16/11 - pročišćeni tekst, 13/12, 9/16 i 14/16 - pročišćeni tekst) - nadalje: PPIŽ, u dijelu koji se odnosi na građevinsko područje naselja Rabac, a koje se sukladno odredbama PPIŽ-a ne smatra stambeno-turističkim naseljem, već građevinskim područjem naselja sa više od 100 stanovnika te se isto planira u skladu s čl. 87. PPIŽ-a. Analogno tome, brisati pojam „stambeno-turističko“ u tekstualnom i grafičkom dijelu Plana.
- Načelno, Plan se mora uskladiti sa odredbama čl. 56. PPIŽ-a, budući da je navedenim člankom određen način planiranja TRP-a kao jedinstvene prostorno-funkcionalne cjeline sa jedinstvenim upravljanjem, koju čine više samostalnih građevina. Nadalje, za svaku vrstu ugostiteljsko turističke namjene unutar TRP-a (T1, T2 i/ili T3) formira se jedna građevna čestica te, po potrebi, jedna ili više građevnih čestica za građevine pratećih sadržaja te za infrastrukturne građevine/površine. Isto tako, budući da se temeljem odredbi PPIŽ-a, mogu planirati zasebne građevne čestice unutar svake planirane vrste ugostiteljsko-turističke namjene za građevine pratećih sadržaja (koji su obavezni temeljem posebnog propisa – sport i rekreacija i sl.) te za infrastrukturne građevine, smatramo da se sadržaji planirani u zonama/prostornim cjelinama R2, R3 i R4, moraju planirati kao prateći sadržaji za potrebe T1, odnosno T2 i/ili T3.
- Planiranje površine za sport i rekreaciju (R2) iz čl. 105. odredbi Plana, uskladiti na način da se za planiranje otvorenih bazena, sportskih terena i ostalih građevina/zahvata, koji se ne smatraju uređenjem čestice, utvrde uvjeti smještaja i gradnje (parametri za određivanje građevne čestice, k-ig). Isto tako, za gradnju nogometnog stadiona potrebno je u čl. 103. propisati kriterije za određivanje građevne čestice, sa svim ostalim uvjetima gradnje (k-ig, k-is i sl.).

Riva 8, 52100 Pula - Pola  
Tel: 00385 351 465  
Fax: 00385 351 466  
prostomo@zpuiz.hr  
www.zpuiz.hr

OIB: 46917415846 / IBAN: HR4523400091110730899 Privredna banka Zagreb d.d.

- Dozvoljeni kapacitet u TRP-ovima uskladiti sa dozvoljenim kapacitetima iz čl. 91., odnosno 91a. Prostornog plana uređenja Grada Labina (SN Grada Labina br. 15/04, 04/05, 17/07, 09/11, ispravak 01/12) – nadalje: PPUG. Napominjemo da se kapaciteti planirani PPIŽ-om moraju uskladiti u PPUG-u pa tek onda planirati u ovom Planu. Nadalje, u Odredbama Plana za sve zone ugostiteljsko turističke namjene, navesti posebne propise u skladu s kojima se grade ugostiteljske građevine (poseban propis za ugostiteljske objekte iz skupine hoteli, zatim iz skupine kampovi) te poseban propis za gradnju ugostiteljskih objekata u naselju (u domaćinstvu i sl.).
- U čl. 37. odredbi Plana navedena su 2 različita podatka o broju ležaja u zoni Girandella II. pa je isti potrebno međusobno uskladiti. Nadalje, utvrditi i najveću dozvoljenu površinu građevne čestice, kao i propisati uvjete za određivanje građevnih čestica za gradnju građevina prateće namjene, odnosno građevina infrastrukture, kako za zonu Girandella II., tako i za sve zone koje nisu izgrađene i postojeće.
- Odredbe čl. 39. dopuniti utvrđivanjem najveće dozvoljene površine građevne čestice, ne samo minimalne te odrediti broj ležaja u turističkom naselju Gornja nova Girandella.
- U čl. 20. Plana tzv. „turistički smještaj“ u domaćinstvu ne može se planirati na način da se odredi „do 40 smještajnih jedinica unutar jedne stambene građevine“ – to iznosi 120 ležaja te je isto u suprotnosti sa posebnim propisom i nije ih moguće odrediti kao „turistički smještaj“.
- Plan je potrebno uskladiti s odredbama čl. 127. PPUG-a, u smislu obaveze planiranja prirodne plaže duž lungomare-a.
- Načelno, odredbe Plana dopuniti uvjetima određivanja građevne čestice za građevine koje se planiraju unutar izdvojenih građevinskih područja izvan naselja ugostiteljsko turističke namjene. Planiranje građevnih čestica uskladiti sa odredbama čl. 56. PPIŽ-a, a uvjete gradnje sa čl. 57. PPIŽ-a. U čl. 29.- 36. Plana utvrditi obavezu planiranja min 40% površine građevne čestice kao parkovni nasadi i prirodno zelenilo, osim građevnih čestica infrastrukturnih građevina.
- Uvjete rekonstrukcije/gradnje postojećih hotela dopuniti detaljnim uvjetima iz čl. 165a.-165f. iz PPUG-a.
- U odredbama Plana, planiranje u kampu dopuniti uvjetima iz čl. 36. Pravilnika o razvrstavanju i kategorizaciji ugostiteljskih objekata iz skupine kampovi (NN 54/16) s obzirom na dozvoljeni udio pojedinih smještajnih jedinica (mobilhome max 40% i dr.), osim ako se radi o postojećim smještajnim jedinicama u građevinama. Isto tako, smještaj u građevinama planirati isključivo u bungalovima, paviljonima i sl., a ne u vilama, budući da je pojam „vila“ komercijalni naziv za smještajne samostalne građevine turističkog naselja. U tom smislu, u Planu je potrebno različitim pojmom odrediti stambenu građevinu – tipa „vila“, koja se planira u naselju od ugostiteljsko turističke građevine – komercijalnog naziva „vila“, koja se planira u turističkom naselju.
- U čl. 100. odredbi Plana pojam „pomoćne građevine“ preoblikovati u „građevine pratećih sadržaja“ (ugostiteljski i drugi sadržaji), u skladu s čl. 49. Zakona, te utvrditi namjenu/sadržaje/djelatnosti koje se u tim građevinama planiraju, sukladno posebnim propisima, uz usklađenje naziva posebnog propisa za kampove, odnosno posebnog propisa za druge vrste ugostiteljskih objekata.
- Sukladno čl. 49. Zakona, odvodnja otpadnih voda u izdvojenim građevinskim područjima izvan naselja ugostiteljsko turističke namjene, mora biti riješena zatvorenim kanalizacijskim sustavom s pročišćavanjem, uz obavezu dekloriranja bazenske vode prije upuštanja u sustav.
- Budući da čl. 38. PPIŽ-a nije planirana sportska luka, istu nije moguće planirati kao luku posebne namjene, već je moguće u lučkom području luke otvorene za javni promet lokalnog značaja Rabac planirati sportski vez, sukladno posebnom propisu. Isto tako, nije moguće planiranje aerodroma na vodi (vez hidroaviona i sl.), budući da je jedini takav planiran unutar luke otvorene za javni promet Pula, a nije moguće ni planiranje poletišta/sletišta, čija mogućnost planiranja u Planu mora biti određena PPIŽ-om.
- U čl. 4. odredbi Plana korigirati u pojmovniku pojam „suterena“ kao podzemne etaže, budući da se ista, prema posebnom propisu, smatra nadzemnom etažom.
- U čl. 70. odredbi Plana dopuniti određivanjem strožeg kriterija min broja parkirnih/garažnih mjesta u skladu s čl. 82c. PPUG-a.

- Preporuča se sadržaj poglavlja 10.2. izmijeniti, budući da naziv istoga („Rekonstrukcija građevina čija je namjena protivna planiranoj namjeni“) nije u skladu sa Zakonom o gradnji (NN 153/13, 20/17), kojim nije definiran pojam „građevine protivne planiranoj namjeni“, već se rekonstruirati mogu samo „postojeće građevine“. Uvjete rekonstrukcije postojećih građevina uskladiti sa poglavljem 2.2.5. PPUG-a.
- Na svim kartografskim prikazima Plana potrebno je prikazati granice građevinskih područja koja se nalaze u području obuhvata.
- Kartografski prikaz list 3.A. Plana dopuniti u legendi utvrđivanjem planskog pokazatelja koji je prikazan plavom linijom.
- Plan u tekstualnom i grafičkom dijelu Plana dopuniti „Kordinatorima plana“ sukladno Pravilniku o sadržaju, mjerilima kartografskih prikaza, obveznim prostornim pokazateljima i standardu elaborata prostornih planova (NN 106/98, 39/04, 45/04 - ispravak, 163/04, 9/11).
- Budući da se postupak izrade i donošenja ovog Plana provodi istovremeno sa postupkom izmjena i dopuna PPUG-a, koje su u tijeku, a pokrenute su Odlukom o izradi istih (SN Grada Labina br. 10/16), posebno obratiti pažnju na usklađenost planova, u smislu odredbi čl. 61. Zakona.

Prije utvrđivanja Konačnog prijedloga Plana, navedeno je potrebno uskladiti u cijelom Planu. Grad Labin dužan je, sukladno članku 112. Zakona, dostaviti Plan s Odlukom o donošenju ovom Zavodu, najkasnije petnaest dana od dana objave u svojem službenom glasilu i to u obliku elaborata i elektroničkog zapisa u propisanom obliku (dwg).

Ravnateljica Zavoda:  
Ingrid Paljar dipl.ing.arh.





**REPUBLIKA HRVATSKA  
ISTARSKA ŽUPANIJA  
GRAD LABIN**

**Upravni odjel za prostorno uređenje,  
zaštitu okoliša i izdavanje akata za gradnju**

KLASA : 350-01/17-01/128  
URBROJ: 2144-01-05-18-1  
Labin, 23. ožujka 2017. god.

**JURCON PROJEKT d.o.o.  
Gotalovečka 4a  
10000 ZAGREB**

**PREDMET:** Urbanistički plan uređenja naselja Rabac  
- Primjedbe i prijedlozi

Poštovani,

U privitku ovog dopisa dostavljamo Vam prijedloge i primjedbe na prijedlog Urbanističkog plana uređenja naselja Rabac. Naime nakon javnog izlaganja te upita i sugestija građana smatramo da su održane intervencije u Plan potrebne kako bi se otklonile određene nejasnoće u samim odredbama za provođenje Plana, neke zone zadržale kao zelene površine bez izgradnje te kroz odredbe za provođenje omogućili određeni zahvati posebno u dijelu rješavanja problema parkiranja, uređenja zelenih površina, dječjih igrališta i sl..

S poštovanjem,



**PROČELNICA  
Anamarija Lukšić dipl.ing.građ.**

**DOSTAVITI:**

- 1. Naslovu**
- 2. Arhiva - ovdje**

# GRAD LABIN

## PRIMJEDBE NA PRIJEDLOG URBANISTIČKOG PLANA UREĐENJA NASELJA RABAC (u nastavku prijedlog UPU naselja Rabac) – JAVNA RASPRAVA ODRŽANA OD 22.02.2017. – 23.03.2017. GODINE

1. Na osnovu programske osnove „Rudarski kompleks Labinštine“ čiji je naručitelj bio Grad Labin lokacija ulaza u rudarsko okno označena sa R5 – jedriličarski klub trebala bi biti namjena D – društvena namjena.
2. Iza poglavlja 10.2. REKONSTRUKCIJA GRAĐEVINA ČIJA JE NAMJENA PROTIVNA PLANIRANOJ NAMJENI potrebno je dodati navod „Članak 130.“ i korigirati tekstualni dio članka na način da se briše navod „Postojeća građevina jedriličarskog kluba prenamjenjuje se i rekonstruira za potrebe prilaza posjetitelja obližnjem rudarskom oknu koje je u sastavu projekta „...“ jer će se za te potrebe izgraditi nova građevina društvene namjene iz primjedbe pod br. 1. Potrebno je uskladiti članak 130. u cijelosti sa prije navedenim zahtjevom.
3. Predlažemo da sjeverni dio stambeno-turističkog dijela naselja Rabac označen sa namjenom M1 nosi oznaku S1 budući da se radi o zoni izgrađenoj građevinama stambene namjene. isto tako u zoni iznad groblja koja nosi oznaku S2 omogućiti samo izgradnju urbanih vila i/ili vila, a ne višestambene građevine kao što su zgrade ispod Creske ulice.
4. Predlažemo da se područje bivših hotela Istra i Fortuna označeno sa namjenom M3 – stanovanje sa društvenim sadržajima (k.č. br. 497, dio 722/1, 500, 501, 502, 503, 504, 505, 506, 507/1, 508, 509, 510 i 511, sve k.o. Rabac) prenamjeni u mješovitu namjenu oznake koja će omogućiti definiranje uvjeta za sve namjene koje se u toj zoni nalaze (turističko-ugostiteljska, stambeno.poslovna, poslovna, društveni sadržaji i dr.).
5. Odredbe za provođenje prijedloga UPU naselja Rabac se moraju u cijelosti uskladiti sa Prostornim planom Istarske županije (Službene novine Istarske županije br. 2/02., 01/05., 04/05., 14/05., 10/08., 07/10., 16/11., 13/12., 09/16. I 14/16.) i Prostornim planom uređenja Grada Labina (Službene novine Grada Labina br. 15/04., 4/05., 17/07., 9/11. i 1/12.) i sa smjernicama iz Konzervatorske podloge za UPU naselja Rabac, br. projekta 26/2010, oda siječnja 2011. godine, izrađenom sa strane tvrtke MODUS d.o.o. Pula. Isto tako u odredbama uvjete gradnje treba urediti na način da bude jasnije koje odredbe se odnose na pojedinu vrstu građevina u zonama različite namjene vodeći računa da budu obuhvaćene sve vrste građevina. Odredbama omogućiti da se unutar parcele prometnica mogu uređivati parkirališta sukladno uvjetima za parkirališta i prostornim mogućnostima, a da se privremena parkirališta tijekom turističke sezone bez većih građevinskih zahvata i uz zadržavanje vrijednog zelenila mogu uređivati i unutar zelenih površina naravno ukoliko prostorne mogućnosti to dozvoljavaju.
6. U čl. 18. prijedloga UPU naselja Rabac koji određuje uvjete rekonstrukcije hotela Primorje potrebno je jasnije definirati dane uvjete i upotpuniti odredbe sa konkretnijim uvjetima, pri tome se smatra da li i pod kakvim uvjetima je moguća dogradnja hotela (Kig, Kis, udaljenosti dograđenog dijela, pristup k.č. i ostalo).


7. U kartografskom prikazu 1. Namjena površina prijedloga UPU Rabac je potrebno označiti povijesne hotele Jadran i Primorje sa oznakom T. Naš je zahtjev da te povijesne građevine zadrže namjenu hotel.
8. Potrebno je sukladno sa smjernicama iz Konzervatorske podloge za UPU naselja Rabac, br. projekta 26/2010, od siječnja 2011. godine, izrađenom sa strane tvrtke MODUS d.o.o. Pula, „izlučiti“ iz članka 16. prijedloga UPU Rabac građevinu Hotela Jadran te je potrebno dati posebnim člankom odredbe za provedbu rekonstrukcije iste. Na isti način je potrebno preurediti odredbe za sve građevine obrađene prije navedenom Konzervatorskom podlogom.
9. U svim dijelovima odredbi za provođenje koje se odnose na građevine obuhvaćene Konzervatorskom podlogom za UPU naselja Rabac, potrebno je upotrijebiti ispravne nazive statusa vrijednosti sukladno čl. 165.a. – 165.f. Prostornog plana uređenja Grada Labina (Službene novine Grada Labina br. 15/04., 4/05., 17/07., 9/11. i 1/12.).
10. U kartografskom prikazu br. 4. Način i uvjeti gradnje prijedloga UPU naselja Rabac u dijelu područje posebnih planskih mjera – obveza provedbe urbanističko-arhitektonskog natječaja potrebno je izmijeniti granicu obuhvata na način da je ista usklađena sa granicom obuhvata prikazanom u kartografskom prikazu br. 4.5. Građevinska područja Izmjena i dopuna PPU Grada Labina (SNGL br. 15/04., 4/05., 17/07., 9/11. i 1/12.) koju predstavlja u legendi crnom crtkanom crtom „granica centralne zone Rapca“. Isto tako izmijeniti granicu natječaja za zonu St. Andrea na način da posebno bude zona koja obuhvaća stambeno-poslovne građevine nastale na lokaciji hotela Istra i Fortuna i zonu nove gradnje do granice vučnice i posebno zonu hotela T1 sa zelenom površinom u zoni Girandella.
11. Predlažemo prenamjenu u zonama VIII Gornja nova Girandella i IX Gornja Prohaska (vidi kartografski prikaz br. 4. Način i uvjeti gradnje prijedloga UPU naselja Rabac) na način da se planirana građevinska područja T2 – turističko naselje i M2 – mješovita namjena-pretežito poslovna, prenamjene u D6 - javna i društvena namjena (amfiteatar na otvorenom i drugi javni i kulturni sadržaji), te većim dijelom u R – sportsko-rekreacijska namjena i Z – zaštitne zelene površine. Naime radi se o području obraslom šumom i makijom, izrazito podložno buri pa ipak smatramo da bi trebalo prostor iznad granice TRP-a Girandella pa do granice vučnice ostaviti kao zeleni pojas.
12. U čl. 16. st 1. podstavak 8. prijedloga UPU naselja Rabac definirati brojčano minimalne udaljenosti od susjednih međa kod interpolacije građevine odnosno u odredbama općenito udaljenosti od susjednih granica građevnih čestica utvrđivati na način kako je to određeno Prostornim planom.
13. U čl. 16. st 3. prijedloga UPU naselja Rabac potrebno je brojčano definirati minimalnu površinu građevne čestice za manje ugostiteljske građevine.
14. U čl. 19. podstavak 8. prijedloga UPU naselja Rabac potrebno je brojčano definirati minimalne udaljenosti od susjednih međa kod interpolacije građevine.
15. PPUGL (SNGL br. 15/04., 4/05., 17/07., 9/11. i 1/12.) definira za građevine manje gustoće: *obiteljske kuće i vile*, te je potrebno u čl. 53. st. 1. prijedloga UPU naselja Rabac zamijeniti riječ „obiteljskih vila“ u „obiteljskih kuća i vila“ (čl. 52. i 53. Izmjena i dopuna PPUGL).
16. U kartografskom prikazu br. 3. Graditeljska i prirodna baština prijedloga UPU naselja Rabac nedostaje u legendi pod Arheološki pojedinačni lokaliteti – kopneni navod 1.4. Antička nekropola i ostaci antičke arhitekture, sukladno navodu u čl. 113. tablica ARHEOLOŠKI POJEDINAČNI LOKALITETI i sukladno čl. 150. PPUGL (SNGL br. 15/04., 4/05., 17/07., 9/11. i 1/12.).



17. Potrebno je u čl. 129. prijedloga UPU naselja Rabac jasnije definirati provedbu natječaja na način da je usklađena sa grafičkim prikazom obuhvata: 1. Novi centar Rabac i luka Rabac, 2. Turistička zona Girandella II i 3. Hotel Prohaska, Sportsko-rekreacijski centar Prohaska i Zabavno-kulturni centar Prohaska.
18. Uskladiti čl. 24. St. 2. prijedloga UPU naselja Rabac u dijelu broja turističkih postelja sa čl. 91.a. Prostornog plana uređenja Grada Labina (Službene novine Grada Labina br. 15/04., 4/05., 17/07., 9/11. i 1/12.).
19. Potrebno je korigirati sve gramatičke greške u tekstualnom dijelu plana.

Primjedbe sastavila za Grad Labin:  
Irina Belušić Maggi', dipl.ing.arh.





HRVATSKE VODE  
VODNOGOSPODARSKI ODJEL  
ZA SLIVOVE SJEVERNOG JADRANA  
51000 Rijeka, Đure Šporera 3

ZUPANIJA ISTARSKA  
GRAD LABIN

Prijeto:	29-03-2017		
Klasifikacijska oznaka	350-01/15-d/89		05
Uredbeni broj	374-17-24		

Telefon: 051/66 64 00

Telefax: 051/33 69 47

Klasa: 350-02/17-01/0000141  
Ur.broj: 374-23-3-17-4  
Rijeka, 27.03.2017.

Grad Labin

Upravni odjel za prostorno uređenje, zaštitu okoliša i gradnju

Predmet: UPU naselja Rabac  
veza: KLASA: 350-01/15-01/89

Grad Labin, dostavio je dana 27. veljače 2017. godine, Obavijest, KLASA: 350-01/15-01/89, URBROJ: 2144/01-05-17-24 od 20. veljače 2017. godine, o održavanju javne rasprave o prijedlogu UPU-a naselja Rabac.

Dana 27. ožujka 2017. godine, Služba zaštite od štetnog djelovanja voda dala je očitovanje:

Pregledom dostavljenog prijedloga za javnu raspravu UPU naselja Rabac (studeni 2016.) utvrđeno je da nisu uvaženi podaci iz našeg prethodnog mišljenja od 28. srpnja 2015. (Klasa: 350-02/15-01/391, Ur. br.: 374-23-1-15-3). Molimo da se podaci iz navedenog stručnog mišljenja ugrade u Plan uz slijedeću dopunu:

Prema dostavljenoj grafici predviđa se izgradnja nove prometnice na sjevernom rubu obuhvata plana koja presjeca jaruge Lutina i Draga. Radi zaštite prometnice i omogućavanja nesmetanog protjecanja voda iz uzvodnih dijelova slivova, trase navedenih jaruga treba u odnosu na našu prethodnu podlogu produžiti i uzvodno te predvidjeti njihovo uređenje i u tom dijelu.

V. d. direktora:

Vanja Rački, dipl.ing.grad.

Na znanje:  
1. Arhiva, ovdje





REPUBLIKA HRVATSKA  
MINISTARSTVO POLJOPRIVREDE

10000 Zagreb, Planinska 2a

KLASA: 350-02/17-01/157  
URBROJ: 525-11/1582-17-2  
Zagreb, 2. ožujka 2017.



ŽUPANIJA ISTARSKA  
GRAD LABIN

Primljeno:	24-03-2017		
Klasifikacijska oznaka	350-01/15-01/89	Org. jed.	05
Uradžbeni broj	525-17-23	Pril.	/
		Vrij.	/

ISTARSKA ŽUPANIJA  
GRAD LABIN

Upravni odjel za prostorno uređenje,  
zaštitu okoliša i gradnju  
Titov trg 11, 52 220 Labin

**PREDMET:** Prijedlog Urbanističkog plana uređenja naselja Rabac  
- očitovanje, daje se

Veza: KLASA: 350-01/15-01/89  
URBROJ: 2144/01-05-17-24  
Labin, 20. veljače 2017.

Poštovani,

zaprimili smo Vaš zahtjev vezan za Prijedlog Urbanističkog plana uređenja naselja Rabac, na temelju odredbi članka 97. Zakona o prostornom uređenju („Narodne novine“, broj 153/13 te se očitujemo kako slijedi:

Sukladno odredbi članka 37. stavka 3. Zakona o šumama („Narodne novine“, br. 140/05., 82/06., 129/08., 80/10., 124/10., 25/12., 68/12., 148/13. i 94/14.), ovo Ministarstvo daje prethodno mišljenje na Prostorni plan županije i Grada Zagreba, Prostorni plan područja posebnih obilježja iz nadležnosti županijske, odnosno Gradske skupštine te Prostorni plan uređenja općine i grada kojim su obuhvaćene šume i/ili šumska zemljišta. Slijedom navedenog, a sukladno zakonskim i podzakonskim aktima koji reguliraju područje šumarstva, ovo Ministarstvo nije nadležno za davanje mišljenja na Urbanistički plan.

Pri izradi i donošenju Plana potrebno je uvažavati smjernice i mišljenja ovog Ministarstva, Uprave šumarstva, lovstva i drvne industrije na planove višeg reda te zahvate planirati van šume i/ili šumskog zemljišta osim ako to iz tehničkih ili ekonomskih razloga nije moguće, odnosno na način da se negativan utjecaj na šumski ekosustav svede na minimum.

S poštovanjem,

DOSTAVITI:

1. Naslovu
2. Pismohrana.





REPUBLIKA HRVATSKA  
MINISTARSTVO OBRANE  
ZAGREB

UPRAVA ZA MATERIJALNE RESURSE  
SEKTOR VOJNU INFRASTRUKTURU  
Služba za vojno graditeljstvo i  
energetsku učinkovitost

KLASA: 350-02/17-01/98  
URBROJ: 512M3-020202-17-2  
Zagreb, 16. ožujka 2017.

ŽUPANIJA ISTARSKA GRAD LABIN	
Broj	20-03-2017
Broj naraka	350-01/15-01/89
Org. jed.	05
Pril.	512-17-22
Vrij.	

ISTARSKA ŽUPANIJA  
GRAD LABIN  
Upravni odjel za prostorno uređenje,  
zaštitu okoliša i gradnju  
52 220 LABIN

**PREDMET:** Urbanistički plan uređenja naselja Rabac,  
-očitovanje, dostavlja se

**VEZA:** Vaš akt KLASA:350-01/15-01/89, URBROJ:2144/01-05-17-24  
od 20. veljače 2017.

Aktom iz veze predmeta dostavljena je posebna obavijest o održavanju javne rasprave o Prijedlogu Urbanističkog plana uređenja naselja Rabac.

Temeljem odredbi članka 92. Zakona o obrani ("Narodne novine" broj 73/13, 75/15 i 27/16) i Pravilnika o zaštitnim i sigurnosnim zonama oko vojnih lokacija i građevina ("Narodne novine" broj 122/15), obavještavamo vas da nemamo primjedbi na prijedlog Urbanističkog plana uređenja naselja Rabac. Na području obuhvata predmetnog plana nema zona posebne namjene niti drugih zahtjeva vezano za zaštitu interesa obrane koje treba obuhvatiti u postupku izrade plana.

SZ  
*hmit*

S poštovanjem,

OVLAŠTEN ZA OBAVLJANJE POSLOVA  
VODITELJA SLUŽBE

Velimir Anić, dipl.ing.geod.



Dostaviti:

- naslovu
- pismohrana, ovdje



REPUBLIKA HRVATSKA  
MINISTARSTVO UNUTARNJIH POSLOVA  
POLICIJSKA UPRAVA ISTARSKA  
Sektor upravnih i inspeksijskih poslova

Broj: 511-08-19/1-152-31/2-15. A.N.  
Pula, 10.03.2017.

POLICIJSKA UPRAVA ISTARSKA GRAD LABIN	
Primljeno:	15-03-2017
Klasifikacijski broj:	350-01/15-01/89
Uradni broj:	511-17-21
Opć. jed.	05
Prih.	/
Vrh.	/

Policijska uprava istarska u postupku izrade i donošenja dokumenata prostornog uređenja te utvrđivanja usklađenosti sa zakonima i propisima kojima se uređuje područje zaštite od požara, izdaje:

### MIŠLJENJE

Da je Prijedlog Urbanističkog plana uređenja naselja Rabac u skladu sa propisima kojima se uređuje zaštita od požara.

Mišljenje se izdaje u skladu s člankom 23. Zakona o zaštiti od požara (NN br. 92/10) i člankom 101. stavak 1. Zakona o prostornom uređenju (NN br. 153/13), a temeljem uvida u Prijedlog Urbanističkog plana uređenja naselja Rabac, dostavljenog od strane Grada Labina, Upravnog odjela za prostorno uređenje, zaštitu okoliša i gradnju, Klasa: 350-01/15-01/89; Ur. broj: 2144/01-05-17-24 od 20.02.2017. godine.

NAČELNIK SEKTORA

Robi Belušić



Dostavljeno:

1. Grad Labin  
Upravni odjel za prostorno uređenje,  
zaštitu okoliša i gradnju
2. Pismohrana - ovdje



REPUBLIKA HRVATSKA



ISTARSKA ŽUPANIJA

Upravni odjel za održivi razvoj  
Odsjek za zaštitu prirode i okoliša  
Pula, Flanatička 29, p.p. 198  
tel.052/352-190, fax: 052/352-191

KLASA: 350-01/15-01/32  
URBROJ: 2163/1-08-02/4-17-4  
Pula, 07. ožujka 2017. godine

ŽUPANIJA ISTARSKA  
GRAD LABIN

Primljeno:	14-03-2017		
Klasifikacijska oznaka	350-01/15-01/89		Org. jed.
Urudžbeni broj	2163/1-17-20	Prih.	Vrij.

Grad Labin  
Upravni odjel za prostorno uređenje,  
zaštitu okoliša i gradnju  
52220 Labin, Titov trg 11  
veza - KLASA: 350-01/15-01/89

PREDMET: Javna rasprava o prijedlogu Urbanističkog plana uređenja naselja Rabac  
- odgovor, dostavlja se

Poštovani,

Sukladno dostavljenoj obavijesti o javnoj raspravi o Prijedlogu Urbanističkog plana uređenja naselja Rabac (u daljnjem tekstu Plan) koja se provodi od 22. veljače do 23. ožujka 2017. godine, KLASA: 350-01/15-01/89, UR.BROJ: 2144-05-17-24, od 20. veljače 2017. godine, zaprimljenog 27. veljače 2017. godine, obavještavamo Vas da nismo u mogućnosti prisustvovati javnom izlaganju koje se planira održati u utorak 07. ožujka 2017. godine, u 17 sati, u Gradskoj knjižnici Labin (Polivalentna dvorana), Rudarska 1/A.

Uvidom u obavijesti priloženi prijedlog Plana utvrdili smo i određene nepravilnosti te vam u nastavku dostavljamo naše primjedbe;

- str 3. i stranica 38., spomenuto zaštićeno područje prirode ima službeni naziv **Značajni krajobraz Područje između Labina, Rapca i uvale Prtlog**, a naziv POVS područje HR3000470 je **Podmorje kod Rabca** te je navedeno potrebno ispraviti;
- Str. 32., u naslovu poglavlja **Centar naselja** trebalo bi stajati **Centar naselja**

Poglavlje 8.3., Postupanje s otpadom:

- miješani komunalni otpad sa područja obuhvata plana prevozi se na pretovarnu stanicu Cere kojom upravlja trgovačko društvo 1.maj d.o.o. iz Labina odakle se otprema na obradu u ŽCGO Kaštijun;
- sistematski gledano kukci (razred Insecta) spadaju u životinje (carstvo Animalia) pa bi bilo uputno preformulirati rečenicu o izvođenju i održavanju mjesta za prikupljanje otpada



- ažurirati navedene propise, Pravilnik o gospodarenju otpadom 23/14, 51/14, 121/15, 132/15 te brisati Plan gospodarenja otpadom Istarske županije koji je istekao, a za koji je Zakonom o održivom gospodarenju otpadom (NN 94/13) ukinuta obveza donošenja

Nadalje, u prijedlogu plana prikazana je Sportska lučica (R6) što nije u skladu sa Prostornim planom Istarske županije (Sl. novine IŽ br.: 02/02, 01/05, 04/05, 14/05 – pročišćeni tekst, 10/08, 07/10, 16/11 – pročišćeni tekst i 13/12, 09/16 i 14/16 – pročišćeni tekst) te je iz razloga potrebe usklađenosti sa planom višeg reda potrebno brisati iz Prijedloga Plana kako u tekstualnom tako i u grafičkom dijelu.

S poštovanjem,



Primljeno:	08-03-2017		
Klasifikacijska oznaka	350-01/15-01/89	Org. jed.	5
Uradni brojevi	376-17-19	Pril.	✓
		V:	✓

KLASA: 350-05/15-01/280  
URBROJ: 376-10-17-4  
Zagreb, 3. ožujka 2017.

Republika Hrvatska  
Istarska županija  
Grad Labin  
Upravni odjel za prostorno uređenje,  
zaštitu okoliša i gradnju  
Titov trg 11  
52220 Labin

**Predmet: Grad Labin**  
**UPU NASELJA RABAC**  
**- mišljenje u tijeku javne rasprave**

Veza: Vaš dopis KLASA: 350-01/15-01/89, URBROJ: 2144/01-05-17-24 od 20. veljače 2017.

Poštovani,

vašim dopisom od ove Agencije zatražili ste da vam na osnovu čl. 101. Zakona o prostornom uređenju (NN br. 153/13) i čl. 25. st. (2. i 3.) Zakona o elektroničkim komunikacijama (NN br. 73/08, 90/11, 133/12, 80/13 i 71/14) izda mišljenje na prijedlog UPU NASELJA RABAC za javnu raspravu.

Uvidom u dostavljeni prijedlog UPU NASELJA RABAC za javnu raspravu **potvrđujemo** da na prijedlog nemamo primjedbi.

S poštovanjem,

**RAVNATELJ**

HRVATSKA REGULATORNA AGENCIJA

ZA MREŽNE DJELATNOSTI

Roberta Frangeša Mihanovića

6 Z A G R E B

*mr. sc. Mario Weber*

Dostaviti:

1. Naslovu preporučeno



REPUBLIKA HRVATSKA  
DRŽAVNA UPRAVA ZA ZAŠTITU I SPAŠAVANJE  
PODRUČNI URED ZA ZAŠTITU I SPAŠAVANJE  
PAZIN

KLASA:350-02/17-02/01  
URBROJ: 543-10-01-17-18  
Pazin, 02. ožujka 2017.

ŽUPANIJA ISKRA  
GRAD LABIN

Primljeno:	03-03-2017		
Kla.	350-02/16-01/89	Str. jed.	05
Ur. Broj:	543-17-18		

GRAD LABIN  
UPRAVNI ODJEL ZA PROSTORNO UREĐENJE,  
ZAŠTITU OKOLIŠA I GRADNJU  
Titov Trg 10  
52 220 LABIN

Temeljem čl. 101. st. 1. Zakona o prostornom uređenju (N.N. broj: 153/13), čl. 12. st. 1. al. 21. Zakona o sustavu civilne zaštite (N.N. broj: 82/15), čl. 160. Zakona o općem upravnom postupku (N.N. broj: 47/09), te čl. 50. st.1. Uredbe o unutarnjem ustrojstvu Državne uprave za zaštitu i spašavanje ( N.N. broj: 43/12 i 125/14), a u svezi Vašeg dopisa KLASA:350-01/15-01/89, URBROJ:2144/01-05-17-24, od 20. veljače 2017.g., Područni ured za zaštitu i spašavanje Pazin izdaje

### SUGLASNOST

o poštivanju zahtjeva zaštite od prirodnih i drugih nesreća u **Prijedlogu Urbanističkog plana uređenja naselja Rabac**, a čime su zadovoljeni uvjeti iz čl. 90. Zakona o prostornom uređenju (N.N. broj: 153/13), utvrđenih dopisom ovog Područnog ureda broj KLASA:350-02/15-01/01, URBROJ:543-10-01-15-85, od 14. srpnja 2015.g., na način da je poduzeto sljedeće:

1. Obradena je zaštita od poplave, potresa i zarušavanja.
2. Obradeno je unutarnje uzbunjivanje i obavješćivanje, evakuacija i sklanjanje stanovništva.

Suglasnost se izdaje radi usvajanja Urbanističkog plana uređenja naselja Rabac.

DOSTAVITI:

- naslovu -poštom ✓
- pismohrani - ovdje



PROČELNICA

Nirvana Ukušić, prof.

## PRILOG IZVJEŠU O JAVNOJ RASPRAVI O PRIJEDLOGU UPU-a NASELJA RABAC

- sažetak mišljenja, prijedloga i primjedbi građana na prijedlog Plana, zaprimljenih u postupku javne rasprave o Prijedlogu UPU Rabac sa obrazloženjima primjedbi koje nisu prihvaćene ili su djelomično prihvaćene.

Klasa	350-01/17-01/24	
Podnositelj	SEVERINO LICUL Lošinjska 16 52221 RABAC	
<i>podnesak</i>		
1. Da se planiraju nova dječja igrališta posebno u zoni St. Andrea.		
2. Da se planira nogostup i biciklistička staza uz lokalnu cestu Labin-Rabac.		
<i>odgovor</i>		
1. <b>Prijedlog se prihvaća.</b> Odredbama plana omogućit će se uređenje dječjih igrališta unutar površina namijenjenih za zelenilo i rekreaciju.		
2. <b>Prijedlog se ne prihvaća.</b> Cesta Labin – Rabac je županijska cesta, koja je izvan obuhvata ovog UPU-a. Mogućnost da se uz županijsku cestu predvidi izgradnja pješačke i biciklističke staze uređuje se prostornim planom uređenja Grada Labina. Mreža javnih prometnica unutar obuhvata ovog Plana razrađena je ovim Planom s karakterističnim presjecima ovisno o njihovom rangu i terenskim uvjetima.		
Klasa	350-01/17-01/25	
Podnositelj	NELA GOBO Slobode 63 52221 RABAC	
<i>Podnesak</i>		
Predlaže se da se k.č. 410, k.č. 411 i k.č. 415 sve k.o. Rabac uvrste u izgrađeni/uređeni dio građevinskog područja.		
<i>Odgovor</i>		
<b>Primjedba se ne prihvaća</b> budući da se predmetne čestice nalaze izvan obuhvata UPU Rabac.		
Klasa	350-01/17-01/26	
Podnositelj	NELA GOBO Slobode 63 52221 RABAC	
<i>Podnesak</i>		
Predlaže se da se k.č. 410, k.č. 411 i k.č. 415 sve k.o. Rabac uvrste u izgrađeni/uređeni dio građevinskog područja		
<i>Odgovor</i>		
<b>Primjedba se ne prihvaća</b> budući da se predmetne čestice nalaze izvan obuhvata UPU Rabac.		
Klasa	350-01/17-01/38	
Podnositelj	LUČKA UPRAVA RABAC, Obala M. Tita 37,52210 Rabac	
<i>Podnesak</i>		
Predlaže se proširenje lučkog područja u nadležnosti Lučke uprave Rabac , a sukladno grafičkom prilogu.		
<i>Odgovor</i>		
<b>Primjedba se ne prihvaća.</b> Prijedlogom Plana lučko područje je određeno u okvirima koje dozvoljava Prostorni plan uređenja Grada Labina . Znatnije proširenje koje predlaže biti će moguće samo ukoliko se takav prijedlog uključi u Prostorni plana uređenja Grada Labina kroz njegove izmjene i dopune.		

Klasa	<b>350-01/17-01/39</b>	
Podnositelj	<b>JELENA ŠIŠINAČKI Gornji Rabac 7a, 52221 RABAC</b> <b>ALAN ŠIŠINAČKI Gornji Rabac 7a, 52221 RABAC</b>	
<i>Podnesak</i>		
<ol style="list-style-type: none"> <li>1. Ucertati nove granice parcele k.č. 194;195/1,2; 200/1; 194; 197/9, sve k.o. Rabac.</li> <li>2. Ucertati obiteljsku kuću na k.č. 195/2 za koji je u tijeku provođenje promjena u katastru zemljišta.</li> <li>3. Predlaže korigirati koridor ceste u Gornjem Rapcu s nepostojeće k.č. 193/1 i s nove k.č. 195/2 za koju postoji građevna dozvola.</li> </ol>		
<i>Odgovor</i>		
<p><b>Primjedba se ne prihvaća.</b></p> <p>Za plan je korištena službena katastarska podloga i ona ostaje kao takva budući da je na istoj izrađen Prijedlog Plana odnosno započeta je izrada samog Plana. Promjene u katastru su svakodnevne i ne može se tijekom izrade Plana stalno mijenjati podloga. Međutim tijekom provedbe Plana u postupcima izdavanja akata za gradnju postojeće stanje na terenu, katastru i zemljišnim knjigama je polazna osnova za utvrđivanje mogućnosti izvođenja određenog zahvata u prostotu sukladno odredbama plana. Ovakvim stanjem na podlogama u odnosu na katastarsko stanje pojedinih čestica ne mijenja granice razgraničenja pojedinih namjena površina.</p>		
Klasa	<b>350-01/17-01/40</b>	
Podnositelj	<b><u>STANARI LOŠINJSKE ULICE :</u></b> <ol style="list-style-type: none"> <li>1. PRAVDIĆ IVO, Lošinjska 30 ,52221 Rabac</li> <li>2. FLAVIJA PJEVIĆ, Lošinjska 32, 52221 RABAC</li> <li>3. MILAN PJEVIĆ, Lošinjska 32, 52221 RABAC</li> <li>4. RADOLOVIĆ JASMINKA, Lošinjska 32, 52221 RABAC</li> <li>5. NAČINOVIĆ D. Lošinjska 27, 52221 RABAC</li> <li>6. NAČINOVIĆ A. Lošinjska 27, 52221 RABAC</li> <li>7. NAČINOVIĆ ELIANA ERCEG Lošinjska 27, 52221 RABAC</li> <li>8. SABRINA GLAVIČIĆ Lošinjska 28, 52221 RABAC</li> <li>9. HANY IBRAHIM Lošinjska 28, 52221 RABAC</li> <li>10. IVICA ERCEG Lošinjska 27, 52221 RABAC</li> <li>11. SUADA ROCE Lošinjska 25, 52221 RABAC</li> <li>12. ROCE GUERINO Lošinjska 25, 52221 RABAC</li> <li>13. DUIĆ ŽELJKO Lošinjska 23, 52221 RABAC</li> <li>14. JOSO JOSIĆ Lošinjska 21, 52221 RABAC</li> <li>15. MAIRA LICUL KEBA Lošinjska 18, 52221 RABAC</li> <li>16. SEVERINO LICUL Lošinjska 16, 52221 RABAC</li> <li>17. STEVO LAZARIĆ Lošinjska 17, 52221 RABAC</li> <li>18. DEBORA LAZARIĆ Lošinjska 17, 52221 RABAC</li> <li>19. ENIJA MILETIĆ Lošinjska 15, 52221 RABAC</li> <li>20. DANKO MILETIĆ Lošinjska 15, 52221 RABAC</li> <li>21. STANKO MILEVOJ Lošinjska 29, 52221 RABAC</li> <li>22. IRENE MILEVOJ Lošinjska 29, 52221 RABAC</li> <li>23. EMILIO FILIPAS Lošinjska 22, 52221 RABAC</li> <li>24. ANTICA FILIPAS Lošinjska 22, 52221 RABAC</li> <li>25. IVICA VUKELIĆ Lošinjska 23, 52221 RABAC</li> <li>26. ZLATA M. VUKELIĆ Lošinjska 23, 52221 RABAC</li> <li>27. SIDA PALISKA Lošinjska 34, 52221 RABAC</li> </ol>	

	28. SAFET KAHRIMAN Lošinjska 9, 52221 RABAC 29. ELDA TOMINOVIĆ Lošinjska 14, 52221 RABAC 30. ALEKSEJ HRVATIN Lošinjska 19, 52221 RABAC 31. HELENA HRVATIN Lošinjska 19, 52221 RABAC 32. JAKOVČIĆ JOSIP Lošinjska 19, 52221 RABAC 33. SONJA JAKOVČIĆ Lošinjska 19, 52221 RABAC 34. PRAVDIĆ A.Lošinjska 30, 52221 RABAC	
<i>Podnesak</i>		
1. Predlaže se postojeće parkiralište na k.č. 170/104 k.o. Rabac označi kao javno parkiralište, a ne kao građevnu česticu M1. 2. Predlaže se da se na početak Lošinjske ulice, mjesto gdje se nalazi postojeće park-dječje igralište u urbanističkom planu označi kao Zona rekreacije ili zeleni pojas dok se postojeće parkiralište na kraju ulice koje se koristi, u UPU Rabac označi kao javno parkiralište.		
<i>Odgovor</i>		
1. Primjedba odnosno prijedlog koji se odnosi na planiranje parkirališta na k.č. 170/104 k.o. Rabac <b>ne prihvaća se</b> . Spomenuta parcela u vlasništvu je Grada i na njoj se prema novom prijedlogu plana planira stambena namjena ( S1 ). Izgradnja parkirališta moguća je u okviru parcela prometnica, naravno gdje to prostorni uvjeti dozvoljavaju, što je slučaj i sa Lošinjskom ulicom. Na svakoj građevnoj čestici vlasnik je dužan osigurati parkiranje za svoje potrebe sukladno uvjetima Plana. 2. <b>Primjedba se prihvaća.</b>		
KLASA	<b>350-01/17-01/41</b>	
podnositelj	<b>JK KVARNER RABAC Maslinica BB 52221 RABAC</b>	
<i>Podnesak</i>		
1. Omogućiti dodatne površine za smještaj jedrilica 2. Omogućiti izmještanje nove građevine za jedriličarski klub i izgradnju nove prema predloženim uvjetima.		
<i>Odgovor</i>		
<b>Primjedba se djelomično prihvaća.</b> Smještaj nove građevine Jedriličarskog kluba nije moguće planirati na lokaciji R5 već se unutar te zone dozvoljava samo smještaj jedrilica i mogućnost njihova spuštanja u more. Naime ova površina nalazi se neposredno ispred postojećeg ulaza u rudnik i bilo kakva gradnja zatvorila bi vizure prema ovoj lokaciji koja je iznimno važna u cijelom projektu prenamjene rudarske baštine. Postojeća građevina zadržava se na postojećoj lokaciji u okviru postojećih legaliziranih gabarita. Bilo kakvo proširenje limitirano je gotovo sa svih strana , oborinskim kanalom, ulazom u rudnik i granicama građevinskog područja.		
Klasa	<b>350-01/17-01/42</b>	
Podnositelj	<b>GORAN GERGORIĆ Creska 27 52221 RABAC</b>	
<i>Podnesak</i>		
-Protivi se prijedlogu UPU Rabac kojim se Creska ulica pretvara u glavnu mjesnu ulicu, prometnicu. Predlažu da se pronađe nova lokacija za predmetnu zaobilaznicu		
<i>Odgovor</i>		
<b>Prijedlog se ne prihvaća.</b> Analizom izrađenih varijanti trasa prometnica, a u cilju što kvalitetnijeg rješavanja prometne mreže u Rapcu, utvrđeno je da predložena trasa predstavlja najbolje rješenje u smislu prometne veze stambenog dijela Rapca i ceste Gornji Rabac - Labin. Naime kao što je poznato Rabac danas ima glavni spoj prema Labinu županijskom cestom koja ide Ulicom		



Slobode prema Girandelli . Drugi spoj ide prometnicom Ripenda - Gornji Rabac sa spojem na Ulicu Slobode. Ovaj prometni pravac je u iznimno lošem stanju i upravo je u tijeku izrada projektne dokumentacije za njegovu rekonstrukciju. Stambeni dio Rapca koji se proteže od Rive do gornjih zona Rapca ispresječen je paralelnim ulicama i sve te ulice imaju izlaz na cestu za Gornji Rabac. Stoga je nužno da se u središnjem dijelu naselja osigura još jedan spoj sa ceste Ripenda - Gornji Rabac . Taj spoj je uvijek bio planiran preko Creske ulice jer ona svojim tehničkim karakteristikama i svojim položajem u prostoru to omogućava. Navodi da će ova prometnica utjecati na zdravstveno ekološki aspekt, na manji broj dolazaka turista i pad vrijednosti nekretnina ne mogu se prihvatiti. Upravo suprotno. Činjenica da gotovo sve ulice u Rapcu završavaju kao slijepo ulice dugoročno predstavlja problem glede sigurnog prometovanja , vatrogasnih pristupa i pješačkog prometa.

Klasa	<b>350-01/17-01/43</b>	
Podnositelj	<b><u>STANARI CRESKE ULICE:</u></b> 1. EDI KARUŽIĆ, Creska 25/3, 52221 RABAC 2. RAJKO JAKŠIĆ, Creska 27/3, 52221 RABAC 3. JADRANKA JAKŠIĆ, Creska 27/3, 52221 RABAC 4. ROBERT DRAGOGNA, Creska 23/1, 52221 RABAC 5. BORIS GOBO, Creska 24/1, 52221 RABAC 6. FRANCESCO GRANDO, Creska 23/1, 52221 RABAC 7. LJILJANA GRANDO, Creska 23/1, 52221 RABAC 8. PEKO BLAŽEVIĆ, Creska 25, 52221 RABAC 9. TEA BEMBIĆ, Creska 25, 52221 RABAC 10. VLADO FRANKOVIĆ, Creska 21, 52221 RABAC 11. TEDI FRANKOVIĆ, Creska 21, 52221 RABAC 12. MIRJANA FRANKOVIĆ, Creska 21, 52221 RABAC 13. PREDRAG JOVANOVIĆ, Creska 18, 52221 RABAC 14. RIA I EUGEN UDOVIČIĆ, Creska 19, 52221 RABAC 15. NARČIZO PERAK SMOKOVIĆ, Creska 17, 52221 RABAC 16. ROBI SERGO, Creska 15, 52221 RABAC 17. ALEN MATELIĆ, Creska 13, 52221 RABAC 18. DRAGICA MATELIĆ, Creska 13, 52221 RABAC 19. ŽELJKO MATELIĆ, Creska 13, 52221 RABAC 20. ALMA OLSEN, Creska 5, 52221 RABAC 21. ZIRA SALIJI, Creska 7, 52221 RABAC 22. LIVIJA MOHOROVIĆ, Creska 2, 52221 RABAC 23. LUCIJAN MOHOROVIĆ, Creska 2, 52221 RABAC 24. BORIS UHAČ, Creska 2, 52221 RABAC 25. LAURA MOHOROVIĆ UHAČ, Creska 2, 52221 RABAC 26. SLAVICA MIJATOVIĆ, Creska 6, 52221 RABAC 27. RENATA POROPAT, Creska 4, 52221 RABAC 28. MILJENKA GOLJA, Creska 4, 52221 RABAC 29. DIMOVSKI NANDA, Creska 4, 52221 RABAC 30. ORLANDO MOHOROVIĆ, Creska 12, 52221 RABAC 31. VERONIKA IVKOVIĆ, Creska 8, 52221 RABAC 32. NINO ŠKOPAC, Creska 10, 52221 RABAC 33. VALENTINO JURČIĆ, Creska 16, 52221 RABAC 34. DŽENI JURČIĆ, Creska 16, 52221 RABAC 35. IGOR BUBIĆ, Creska 22, 52221 RABAC 36. DORINA BUBIĆ, Creska 22, 52221 RABAC 37. DAMIR POLDRUGOVAC, Creska 24, 52221 RABAC 38. IVANA BAĆAC, Creska 24, 52221 RABAC 39. BRUNA BAĆAC, Creska 24, 52221 RABAC 40. ALEN KULIĆ, Creska 24, 52221 RABAC	

	41. SANDRA BAČAC KULIĆ, Creska 24, 52221 RABAC 42. MILENKA JURIČIĆ KRALJIĆ, Creska 26, 52221 RABAC 43. ROBERT VERBANAC, Creska 28, 52221 RABAC 44. BRUNO VERBANAC, Creska 28, 52221 RABAC 45. EGIDIO BELIĆ, Creska 22, 52221 RABAC 46. LUČANO TENČIĆ, Creska 30, 52221 RABAC 47. FRANKO TENČIĆ, Creska 30, 52221 RABAC 48. ČEDOMIR I BISERKA GRIPARIĆ, Creska 27, 52221 RABAC 49. BRUNA MILEVOJ, Creska 27/5, 52221 RABAC 50. DARIJA DOBRIĆ, Creska 27, 52221 RABAC 51. REANA I DAVOR GORETA, Creska 27/1, 52221 RABAC 52. TATJANA KOS, Creska 27/8, 52221 RABAC 53. ZVJEZDANA SINKOVIĆ, Creska 27/7, 52221 RABAC	
<i>Podnesak</i>		
-Protive se prijedlogu UPU Rabac kojim se Creska ulica pretvara u glavnu mjesnu ulicu, prometnicu. Predlažu da se pronađe nova lokacija za predmetnu zaobilaznicu		
<i>Odgovor</i>		
<p><b>Prijedlog se ne prihvaća.</b></p> <p>Analizom izrađenih varijanti trasa prometnica, a u cilju što kvalitetnijeg rješavanja prometne mreže u Rapcu, utvrđeno je da predložena trasa predstavlja najbolje rješenje u smislu prometne veze stambenog dijela Rapca i ceste Gornji Rabac - Labin. Naime kao što je poznato Rabac danas ima glavni spoj prema Labinu županijskom cestom koja ide Ulicom Slobode prema Girandelli . Drugi spoj ide prometnicom Ripenda - Gornji Rabac sa spojem na Ulicu Slobode. Ovaj prometni pravac je u iznimno lošem stanju i upravo je u tijeku izrada projektne dokumentacije za njegovu rekonstrukciju. Stambeni dio Rapca koji se proteže od Rive do gornjih zona Rapca ispresječen je paralelnim ulicama i sve te ulice imaju izlaz na cestu za Gornji Rabac. Stoga je nužno da se u središnjem dijelu naselja osigura još jedan spoj sa ceste Ripenda - Gornji Rabac . Taj spoj je uvijek bio planiran preko Creske ulice jer ona svojim tehničkim karakteristikama i svojim položajem u prostoru to omogućava.</p> <p>Navodi da će ova prometnica utjecati na zdravstveno ekološki aspekt, na manji broj dolazaka turista i pad vrijednosti nekretnina ne mogu se prihvatiti. Upravo suprotno. Činjenica da gotovo sve ulice u Rapcu završavaju kao slijepe ulice dugoročno predstavlja problem glede sigurnog prometovanja , vatrogasnih pristupa i pješačkog prometa.</p>		
Klasa	<b>350-01/17-01/44</b>	
Podnositelj	<b>MIHOVILOVIĆ IVO Obala M.Tita 37, 52221 RABAC</b>	
<i>Podnesak</i>		
<p>Daju se primjedbe na uređenje rabačke luke, na potpunu betonizaciju rabačke luke i devastaciju preostalih prirodnih ljepota i graditeljskih/kulturnih stečevina ( razvedene rabačke rive) na način da se onemogući slijedeće :</p> <ul style="list-style-type: none"> <li>- betoniranje pomorskog dobra-stjenovite obale od plaže Maslinica u smjeru centra Rapca po cijeloj dužini</li> <li>- izgradnja gradske lučice ( pri čemu je , s obzirom na njen položaj, upitno bi li plovila stvarno bila zaštićena od juga),</li> <li>- u nastavku betoniranje stjenovite obale (pomorsko dobro) do središnje rabačke plaže</li> <li>- zatrpavanje plaže i uvale (pomorsko dobro) i njihovo, pretpostavlja se pretvaranje u parkiralište,</li> <li>- proširivanje lučkog dijela obale u ravnoj crti do svjetionika i dalje do parkirališta na novo izgrađenom dijelu luke.</li> </ul>		
<i>Odgovor</i>		
<p><b>Primjedba se djelomično prihvaća.</b></p> <p>Prijedlogom Plana ucrtano je Lučko područje Luke Rabac, luke otvorene za javni promet lokalnog značaja. Lučko područje obuhvaća kopneni i morski dio. Izgradnja luke Rabac</p>		

<p>utvrđena je Prostornim planom Istarske županije.</p> <p>Unutar lučkog područja postoji građevinska dozvola za glavni lukobran i proširenje obale. Za ostali dio unutar lučkog područja, a sukladno Studiji utjecaja na okoliš i mjerama zaštite utvrđenim Rješenjem Ministarstva graditeljstva i prostornog uređenja, predviđen je i manji sekundarni lukobran. Svi ostali zahvati unutar lučkog područja također se mogu izvoditi samo temeljem projektne dokumentacije koja mora biti u skladu sa odredbama ovog Plana, posebnim uvjetima javno pravnih tijela sukladno posebnim propisima i mjerama zaštite koje su proizašle iz Studije utjecaja na okoliš. Ovim Planom utvrđeno je da se postojeća plaža ispod hotela Amfora zadržava i nije dozvoljeno njeno betoniranje odnosno zatrpavanje. Betoniranje stjenovite obale van sekundarnog i glavnog lukobrana nije dozvoljeno.</p>		
Klasa	<b>350-01/17-01/45</b>	
Podnositelj	<b>LUCIJAN MARTINČIĆ, Jadranska 3, 52221 RABAC</b>	
<i>Podnesak</i>		
da se pročištač i ispušni u more pomaknu na sjeveroistok poslije jaruge Prižina, čim dalje od hotela i plaža		
<i>Odgovor</i>		
<b>Prijedlog uvjetno prihvaćen.</b> Plan uz lokaciju uređaja određenu u Prostornom planu uređenja Grada Labina, planira i lokaciju u istraživanju (varijanta) iza jaruge Prižna. Varijantna lokacija zahtijeva produženje glavnog odvodnog kanala za dodatnih 700 m. Takvo rješenje povećava trošak izvedbe te je istu potrebno provjeriti.		
Klasa	<b>350-01/17-01/46</b>	
Podnositelj	<b>ALGA-RABAC D.O.O. Obala M.Tita bb 52221 RABAC</b>	
<b>Podnesak</b>		
Predlaže da se za k.č. 679 Hotel Primorje i Depadansu Primorka omogući prilaz sa ulice Slobode i uređenjem parkirališta uz taj pristup.		
<i>Odgovor</i>		
<b>Primjedba se ne prihvaća.</b>		
Ovim planom utvrđeni su uvjeti rekonstrukcije Hotela Primorje i depandanse sukladno smjernicama iz Konzervatorske podloge za područje Rapca temeljem koje je Konzervatorski odjel u Puli dao svoje mišljenje na Plan. Predloženo rješenje parkirališta se ne može prihvatiti jer bi se time devastiralo ovu zelenu površinu koja se nalazi na iznimno važnoj i osjetljivoj lokaciji unutar naselja Rabac i čije zadržavanje u bitnome utječe na kvalitetu budućeg uređenja centra Rapca ispod Ulice Slobode. Ovaj UPU omogućava da se parkirališne površine mogu osigurati i izvan građevne čestice pojedine građevine i to na česticama u neposrednom okruženju za koje investitor osigura trajno korištenje. Prilaz hotelu Primorje i građevinama u neposrednoj blizini omogućen je sa stražnje strane poštujući zatečene pristupe i građevne čestice postojećih građevina.		
Klasa	<b>350-01/17-01/47</b>	
podnositelj	<b>VILIM BUGARIN Opatijska 30 52221 RABAC</b>	
<i>Podnesak</i>		
Predlaže se da se izmakne planirani pješački put uz granicu k.č. 212/4 odnosno k.č. 212/1 obje k.o. Rabac budući da je na toj lokaciji uz zgradu izgrađen bazen. Navodi da je otkupljena površina od 109 m <sup>2</sup> kako bi se mogla proširiti okućnica postojeće zgrade i izgraditi dodatne sadržaje kao što je spomenuti bazen, sunčalište i vanjski kamin.		
<i>Odgovor</i>		
<b>Primjedba se prihvaća</b>		
Klasa	<b>350-01/17-01/48</b>	
podnositelj	<b>DUILIO BELIĆ, Creska ulica 34, 52221 RABAC</b>	
<i>Podnesak</i>		
Predlaže se:		

Da se k.č.212/6 uvrsti u građevinsko područje mješovite namjene M1.		
<i>Odgovor</i>		
<b>Primjedba se prihvaća</b> stime da se parcela uvrstila u zonu stambene namjene S1 unutar koje je dozvoljen izgradnja i stambeno poslovnih građevine M1 na način da najviše do 30% površine stambene građevine može biti namijenjeno poslovnoj djelatnosti koja ne remeti odnosno nema negativan utjecaj na stanovanje.		
Klasa	<b>350-01/17-01/49</b>	
podnositelj	<b>Mjesni odbor Rabac</b> Nr predsjednik gosp Miljenko Miškulin, Jadranska 39, 52221 RABAC	
<i>Podnesak</i>		
<ol style="list-style-type: none"> <li>1. Predlaže da se na području planiranog ulaznog kružnog toka predvidi zamjenski prostor za parkirališta te da se u fazi izgradnje kružnog toka izgrade i parkirališta.</li> <li>2. Predlaže da se uvrsti 100 parkirnih mjesta uzduž Jadranske ulice do ulice Slobode.</li> <li>3. Predlaže da se uzduž prometnice prema Gornjem Rapcu, na prostoru od raskrižja sa ulicom Slobode do skretanja u Jadransku ulicu omogući gradnja novih parkirališta uzduž prometnice.</li> <li>4. Predlaže se zadržavanje na sadašnjoj lokaciji, proširenje i uređenje postojećeg parkirališta na Girandelli.</li> </ol>		
<i>Odgovor</i>		
<p><b>1. Primjedba se ne prihvaća.</b> Parkiralište uz kružni tok ugrozilo bi sigurnost prometa. U neposrednoj blizini, na ulazu u Rabac, planirana je izgradnja javne garaže. Međutim kako se u ovoj fazi rekonstrukcije raskrižja neće izvoditi spoj prema Ulici G. Martiunuzzi već samo odvojak iz kružnog raskrižja, na parceli k.č. 428/2 k.o. Rabac prilikom izvođenja radova na raskrižju uredit će se privremeno parkiralište koje će se koristiti do realizacije nastavka spomenutog odvojka ceste.</p> <p><b>2. Primjedba se djelomično prihvaća.</b> Proširiti će se parkiralište uz groblje i planirati nova parkirna mjesta uzduž Jadranske ulice sukladno prostornim mogućnostima što će se regulirati kroz Odredbe za provođenje . Plan daje uvjete, a tek detaljnim snimkom terena i kroz izradu projektne dokumentacije uz poštivanje tehničkih propisa i prostornih uvjeta može se utvrditi konačni broj parkirališnih mjesta koji se mogu izgraditi u ovom prostoru.</p> <p><b>3. Primjedba se djelomično prihvaća.</b> Mreža javnih prometnica razrađena je ovim UPU-om s karakterističnim presjecima ovisno o njihovom rangu i terenskim uvjetima. Teren uz ovaj dio prometnice je strm i ne omogućava smještaj parkirališta, a da ne ugrozi sigurnost prometnice. Kroz Odredbe za provođenje biti će definirani uvjeti pod kojima se uz prometnice mogu realizirati parkirališta.</p> <p><b>4. Primjedba se ne prihvaća.</b> Iz primjedbe se zaključuje da se zahtjev odnosi na parkiralište na krajnjem istočnom rubu zone Girandella. Položaj neasfaltiranog i neuređenog parkirališta na Girandelli pogodan je za namjenu T1 i predstavlja kontekstualni nastavak hotelske izgradnje u već izvedenom pojasu hotelskih građevina. Bilo bi neprimjereno da se na jednoj ovakvoj atraktivnoj lokaciji u prvoj liniji do mora prostor namjeni za parkiralište. Parkirališni prostor će se nadomjestiti novima na dvije lokacije sjevero-istočno od postojeće zone parkirališta iznad pristupne prometnice u zonu Girandella.</p>		
Klasa	<b>350-01/17-01/50</b>	
Podnositelj	<b>VILIM BUGARIN Opatijska 30 52221 RABAC</b>	
<i>Podnesak</i>		
Predlaže se da se k.č. 170/104 k.o. Rabac umjesto za izgradnju namijeni za parkiralište, što se sada privremeno dijelom i koristi.		

<i>Odgovor</i>		
<b>Primjedba se ne prihvaća.</b>		
Parcela koju spominjete namijenjena je za stambenu namjenu S1, a parkiralište se osim na površinama koje su Planom za to posebno označene mogu sukladno odredbama Plana uređivati i u sklopu parcela prometnica pa tako i u sklopu Lošinjske ulice. Vlasnici susjednih građevina moraju parkirališta osigurati unutar svojih čestica ili dokazom o trajnom korištenju na drugoj čestici ili sudjelovanjem u izgradnji javnih parkirališta.		
Klasa	<b>350-01/17-01/51</b>	
Podnositelj	<b>JELENA I ALAN ŠIŠINAČKI, Gornji Rabac 7a, 52221 RABAC</b>	
<i>Podnesak</i>		
Predlažu da se:		
<ol style="list-style-type: none"> <li>1. Neke od društvenih sadržaja smjestiti u dio između Creske i Opatijske ulice.</li> <li>2. Na kraju Opatijske i Omladinske ulice predvidjeti zelene zone.</li> <li>3. Na početku svake ulice u gornjem dijelu Rapca smjestiti parkirna mjesta.</li> <li>4. Autobusna stajališta predvidjeti u Creskoj ulici, odnosno u Gornjem Rapcu.</li> <li>5. Ucrtati postojeću pješačku stazu uz NC 16 i njezin nastavak prema Gornjem Rapcu.</li> <li>6. Razmotriti preuzimanje (otkup/zamjena) strateških objekata u centru Rapca na Rivi i da se riva pretvori u isključivo pješačku zonu.</li> </ol>		
<i>Odgovor</i>		
<b>1. Primjedba se ne prihvaća.</b>		
Prijedlog UPU Rabac predviđa smještaj društvenih sadržaja u njegovom središnjem dijelu, između Ulice Slobode, ceste za Gornji Rabac i trase buduće vučnice. Predložena lokacija povezuje stambeni i turistički dio naselja i nalazi se u samoj blizini rabačke rive. Povoljnost odabira lokacije je potvrđena dobrom kolnom i pješačkom povezanosti te parkirnim prostorom (garažna kuća), kao i neposrednom blizinom stanice buduće vučnice.		
Na predloženoj lokaciji između Creske i Opatijske ulice nije moguće osigurati sve gore navedene preduvjete koji daju garanciju kvalitetnog korištenja svih društveno-kulturnih namjena kao sastavnih dijelova društvenog sadržaja.		
<b>2. Primjedba se djelomično prihvaća.</b>		
Prijedlog UPU Rabac predviđa, sukladno prostornim i vlasničkim mogućnostima, da se zelene površine smjeste tamo gdje je to moguće. U području priključka Opatijske i Omladinske ulice na cestu Gornji Rabac, njegov zapadni dio ostati će onakav kako je predložen prijedlogom UPU Rabac, a njegov istočni dio se novim prijedlogom plana predviđa prenamijeniti u zelene površine.		
<b>3. Primjedba se ne prihvaća</b>		
Nije moguće na svakom početku ulice koja se priključuje na cestu za Gornji Rabac (u gornjem dijelu Rapca) planirati parkiralište, a prvenstveno zbog nepovoljne konfiguracije terena. Postojeći priključci stambenih ulica pod nepovoljnim kutom su povezani na opskrbnu ulicu. Planiranje parkirališta, po zahtjevu iz primjedbe, ometalo bi sigurnost prometa. Sukladno Odredbama prijedloga UPU Rabac vlasnici susjednih građevina moraju parkirališta osigurati unutar njihovih čestica ili, sukladno odredbama koje predviđa ovaj UPU, dokazom o trajnom korištenju na drugoj čestici ili sudjelovanjem u izgradnji javnih parkirališta.		
<b>4. Primjedba se prihvaća</b>		
Uvjeti za uređenje autobusnih stajališta unutar cijelog naselja propisati će se odredbama za provođenje Plana, a točna lokacija sukladno tim uvjetima utvrđuje sa projektnom dokumentacijom.		
<b>5. Primjedba se ne prihvaća</b>		
Točan položaj nastavka izgradnje pješačke staze utvrditi će se idejnim projektom koji će se		

izraditi sukladno odredbama propisanim u UPU Rabac. Podloga koja se koristi za izradu Plana je podloga kakva je bila 2015. godine kada je započela izrada Plana. Postojeće stanje šetnice i drugih parcelacija koje su se desile nakon tog vremena i koje su uvedene u katastru, u postupku provedbe Plana i izdavanja odgovarajućih kata za gradnju dokazuju se kopijom katastarskog plana koja je važeća u tom trenutku dok se legalitet pojedinih građevina dokazuje na način utvrđen Zakonom o gradnji.

#### **6. Primjedba se ne prihvaća**

Otkup/zamjena zemljišta nije predmet UPU-a.

Riva ne može biti samo isključivo pješačka zona, jer je preko nje pristup luci Rabac te poslovnim građevinama uz nju. Promet na rivi može biti kolno pješački s odgovarajućim režimom prometa što se regulira posebnom odlukom sukladno odredbama Zakona o sigurnosti prometa na cestama.

Klasa	<b>350-01/17-01/52</b>	
Podnositelj	<b>ALBERTO ŠKOPAC, Obala M. Tita 2, 52221 RABAC</b>	

#### *Podnesak*

Predlaže da se Planom omogući izgradnja još jedne etaže na zgradi sagrađenoj na k.č. 935/1 k.o. Rabac.

#### *Odgovor*

#### **Primjedba se ne prihvaća.**

Prostorne mogućnosti uz obalnu šetnicu na području od Maslinice do Rive, u pojasu između ulice Obala Maršala Tita i šetnice, ne dozvoljavaju povećanje gabarita postojeće izgradnje. Svako povećanje gabarita za postojeće građevine ima za posljedicu određene izmjene vezane na infrastrukturu (potreba po povećanom broju parkirnih mjesta i njihov prostorni smještaj). S obzirom na izuzetno limitirane prostorne mogućnosti ovog područja, povećanje gabarita građevina u svrhu nadogradnje etaže nije moguće prihvatiti jer bi to bilo u suprotnosti sa odredbama Prostornog plana uređenja Grad Labina kao Plana više razine..

Klasa	<b>350-01/17-01/53</b>	
Podnositelj	<b>ROBERT DRAGOGNA Raška 2b 52221 RABAC</b>	

#### *Podnesak*

Predlaže da se k.č. 1778/2, 1778/6, 1779/2, 1780/1, 1780/2, 1780/7, 1780/, 1780/4, 1780/5, 1780/6, 159 i 158, sve k.o. Ripenda koje su u prijedlogu plana namjene M1 prenamjene u Z, sukladno priloženom grafičkom prikazu.

#### *Odgovor*

#### **Primjedba se djelomično prihvaća**

Za k.č. 1778/2, 1779/2 i 1780/2 te dijelove k.č. 1778/1, 1778/6, 1779/1, 1780/1 i 1780/7 sve k.o. Ripenda plan omogućava novu gradnju, jer su predmetne čestice pogodne za gradnju u skladu s uvjetima propisanim ovim planom za S1 i dio su već izgrađene cjeline stambene namjene.

Na k.č. 1780/4 k.o. Ripenda sagrađena je vodna-prekidna komora kao dio postojeće vodovodne mreže te se ta namjena zadržava (IS6).Prihvaća se prijedlog te se k.č. 1780/3, 1780/5, 1243, 159 i dijelovi k.č. 1780/1, 1780/6, 201/270, 201/1, 158 i 159 sve k.o. Ripenda prenamijenjuju iz M1 u Z.

Klasa	<b>350-01/17-01/54</b>	
Podnositelj	<b>BAJRAMOVIĆ ALEKSANDAR Koparska 24 52100 PULA</b>	

#### *Podnesak*

Predlaže da mu se omogući otkup k.č. 665/1 k.o. Rabac i pripoji parceli u njegovom vlasništvu k.č. 665/3 k.o. Rabac.

#### *Odgovor*



<b>Primjedba se ne prihvaća</b> budući da otkup parcele nije predmet Urbanističkog plana.		
Klasa	<b>350-01/17-01/55</b>	
Podnositelj	<b>BAJRAMOVIĆ ALEKSANDAR Koparska 24 52100 PULA</b>	
<i>Podnesak</i>		
Predlaže da se k.č.665/3 i k.č. 665/1 sve k.o. Rabac uvrste u građevinsko područje stambeno-poslovne namjene		
<i>Odgovor</i>		
<b>Primjedba se djelomično prihvaća.</b>		
K.č. 665/3 k.o. Rabac i manji dio k.č. 665/1 k.o.Rabac se već u prijedlogu Plana nalaze u zoni M2 (mješovita namjena pretežito poslovna) dok se preostali dio k.č. 665/1 k.o. Rabac planira kao zelena površina. Rabac posebno u centralnom dijelu naselja ima jako mali postotak zelenih površina u odnosu na izgrađeni dio. Stoga je zadržavanje postojećih vrijednih zelenih površina kao što je ova na navedenoj parceli nužna kako zbog očuvanja kvalitete života u samom naselju tako i zbog kvalitete budućeg razvoja samog naselja.		
Klasa	<b>350-01/17-01/56</b>	
Podnositelj	<b>ABC TURIZAM D.O.O. Trnjanska 59 10000 ZAGREB</b>	
<i>Podnesak</i>		
Predlaže se da se u članku 17. alineja 5 odredbi za provođenje Plana omogućiti nadogradnja etaže na hotelu Amfora (bivši Apollo) bez obveze da se ista uvuče za 1/3 širine građevine prema moru		
<i>Odgovor</i>		
<b>Primjedba se ne prihvaća.</b>		
Ovim planom utvrđeni su uvjeti rekonstrukcije hotela Amfora ( bivši Apollo) sukladno smjernicama iz Konzervatorske podloge za područje Rapca temeljem koje je Konzervatorski odjel u Puli dao svoje mišljenje na Plan i sukladno odredbama Prostornog plana uređenja Grada Labina kao Plana više razine.		

Klasa	<b>350-01/17-01/57</b>	
Podnositelj	<b>BLAŠKOVIĆ ANA Plominska 14 52221 RABAC</b>	
<i>Podnesak</i>		
Daju se primjedbe na uređenje rabačke luke, na potpunu betonizaciju rabačke luke i devastaciju preostalih prirodnih ljepota i graditeljskih/kulturnih stečevina ( razvedene rabačke rive) na način da se onemogući slijedeće :		
<ul style="list-style-type: none"> <li>- betoniranje pomorskog dobra-stjenovite obale od plaže Maslinica u smjeru centra Rapca po cijeloj dužini</li> <li>- izgradnja gradske lučice ( pri čemu je , s obzirom na njen položaj, upitno bi li plovila stvarno bila zaštićena od juga),</li> <li>- u nastavku betoniranje stjenovite obale (pomorsko dobro) do središnje rabačke plaže</li> <li>- zatrpavanje plaže i uvale (pomorsko dobro) i njihovo, pretpostavlja se pretvaranje u parkiralište,</li> <li>- proširivanje lučkog dijela obale u ravnoj crti do svjetionika i dalje do parkirališta na novo izgrađenom dijelu luke.</li> </ul>		
<i>odgovor</i>		
<b>Primjedba se djelomično prihvaća.</b>		
Prijedlogom Plana ucrtano je Lučko područje Luke Rabac, luke otvorene za javni promet lokalnog značaja. Lučko područje obuhvaća kopneni i morski dio. Izgradnja luke Rabac utvrđena je Prostornim planom Istarske županije.		
Unutar lučkog područja postoji građevinska dozvola za glavni lukobran i proširenje obale. Za ostali dio unutar lučkog područja , a sukladno Studiji utjecaja na okoliš i mjerama zaštite utvrđenim Rješenjem Ministarstva graditeljstva i prostornog uređenja , predviđen je i manji		

sekundarni lukobran. Svi ostali zahvati unutar lučkog područja također se mogu izvoditi samo temeljem projektne dokumentacije koja mora biti u skladu sa odredbama ovog Plana, posebnim uvjetima javno pravnih tijela sukladno posebnim propisima i mjerama zaštite koje su proizašle iz Studije utjecaja na okoliš. Ovim Planom utvrđeno je da se postojeća plaža ispod hotela Amfora zadržava i nije dozvoljeno njeno betoniranje odnosno zatrpavanje. Betoniranje stjenovite obale van sekundarnog i glavnog lukobrana nije dozvoljeno.	
Klasa	<b>350-01/17-01/58</b>
Podnositelj	<b>DRAGAN MARHAT Rudarska 12/3 52221 RABAC</b>
<i>podnesak</i>	
Daju se primjedbe na uređenje rabačke luke, na potpunu betonizaciju rabačke luke i devastaciju preostalih prirodnih ljepota i graditeljskih/kulturnih stečevina ( razvedene rabačke rive) na način da se onemogući slijedeće : <ul style="list-style-type: none"> <li>- betoniranje pomorskog dobra-stjenovite obale od plaže Maslinica u smjeru centra Rapca po cijeloj dužini</li> <li>- izgradnja gradske lučice ( pri čemu je , s obzirom na njen položaj, upitno bi li plovila stvarno bila zaštićena od juga),</li> <li>- u nastavku betoniranje stjenovite obale (pomorsko dobro) do središnje rabačke plaže</li> <li>- zatrpavanje plaže i uvale (pomorsko dobro) i njihovo, pretpostavlja se pretvaranje u parkiralište,</li> <li>- proširivanje lučkog dijela obale u ravnoj crti do svjetionika i dalje do parkirališta na novo izgrađenom dijelu luke.</li> </ul>	
<i>odgovor</i>	
<b>Primjedba se djelomično prihvaća.</b>	
Prijedlogom Plana ucrtano je Lučko područje Luke Rabac, luke otvorene za javni promet lokalnog značaja. Lučko područje obuhvaća kopneni i morski dio. Izgradnja luke Rabac utvrđena je Prostornim planom Istarske županije. Unutar lučkog područja postoji građevinska dozvola za glavni lukobran i proširenje obale. Za ostali dio unutar lučkog područja , a sukladno Studiji utjecaja na okoliš i mjerama zaštite utvrđenim Rješenjem Ministarstva graditeljstva i prostornog uređenja , predviđen je i manji sekundarni lukobran. Svi ostali zahvati unutar lučkog područja također se mogu izvoditi samo temeljem projektne dokumentacije koja mora biti u skladu sa odredbama ovog Plana, posebnim uvjetima javno pravnih tijela sukladno posebnim propisima i mjerama zaštite koje su proizašle iz Studije utjecaja na okoliš. Ovim Planom utvrđeno je da se postojeća plaža ispod hotela Amfora zadržava i nije dozvoljeno njeno betoniranje odnosno zatrpavanje. Betoniranje stjenovite obale van sekundarnog i glavnog lukobrana nije dozvoljeno.	
Klasa	<b>350-01/17-01/59</b>
Podnositelj	<b>TOFFETTI RINA Obala M. Tita 41 52221 RABAC</b>
<i>Podnesak</i>	
Daju se primjedbe na uređenje rabačke luke, na potpunu betonizaciju rabačke luke i devastaciju preostalih prirodnih ljepota i graditeljskih/kulturnih stečevina ( razvedene rabačke rive) na način da se onemogući slijedeće : <ul style="list-style-type: none"> <li>- betoniranje pomorskog dobra-stjenovite obale od plaže Maslinica u smjeru centra Rapca po cijeloj dužini</li> <li>- izgradnja gradske lučice ( pri čemu je , s obzirom na njen položaj, upitno bi li plovila stvarno bila zaštićena od juga),</li> <li>- u nastavku betoniranje stjenovite obale (pomorsko dobro) do središnje rabačke plaže</li> <li>- zatrpavanje plaže i uvale (pomorsko dobro) i njihovo, pretpostavlja se pretvaranje u parkiralište,</li> <li>- proširivanje lučkog dijela obale u ravnoj crti do svjetionika i dalje do parkirališta na novo izgrađenom dijelu luke.</li> </ul>	
<i>Odgovor</i>	

**Primjedba se djelomično prihvaća.**

Prijedlogom Plana ucrtano je Lučko područje Luke Rabac, luke otvorene za javni promet lokalnog značaja. Lučko područje obuhvaća kopneni i morski dio. Izgradnja luke Rabac utvrđena je Prostornim planom Istarske županije.

Unutar lučkog područja postoji građevinska dozvola za glavni lukobran i proširenje obale. Za ostali dio unutar lučkog područja, a sukladno Studiji utjecaja na okoliš i mjerama zaštite utvrđenim Rješenjem Ministarstva graditeljstva i prostornog uređenja, predviđen je i manji sekundarni lukobran. Svi ostali zahvati unutar lučkog područja također se mogu izvoditi samo temeljem projektne dokumentacije koja mora biti u skladu sa odredbama ovog Plana, posebnim uvjetima javno pravnih tijela sukladno posebnim propisima i mjerama zaštite koje su proizašle iz Studije utjecaja na okoliš. Ovim Planom utvrđeno je da se postojeća plaža ispod hotela Amfora zadržava i nije dozvoljeno njeno betoniranje odnosno zatrpavanje. Betoniranje stjenovite obale van sekundarnog i glavnog lukobrana nije dozvoljeno.

Klasa	<b>350-01/17-01/60</b>
-------	------------------------

Podnositelj	<b>ŠPOLJARIĆ LUCIJA Obala M. Tita 17 52221 RABAC</b>
-------------	--

*Podnesak*

Daju se primjedbe na uređenje rabačke luke, na potpunu betonizaciju rabačke luke i devastaciju preostalih prirodnih ljepota i graditeljskih/kulturnih stečevina ( razvedene rabačke rive) na način da se onemogući slijedeće :

- betoniranje pomorskog dobra-stjenovite obale od plaže Maslinica u smjeru centra Rapca po cijeloj dužini
- izgradnja gradske lučice ( pri čemu je , s obzirom na njen položaj, upitno bi li plovila stvarno bila zaštićena od juga),
- u nastavku betoniranje stjenovite obale (pomorsko dobro) do središnje rabačke plaže
- zatrpavanje plaže i uvale (pomorsko dobro) i njihovo, pretpostavlja se pretvaranje u parkiralište,
- proširivanje lučkog dijela obale u ravnoj crti do svjetionika i dalje do parkirališta na novo izgrađenom dijelu luke.

*odgovor***Primjedba se djelomično prihvaća.**

Prijedlogom Plana ucrtano je Lučko područje Luke Rabac, luke otvorene za javni promet lokalnog značaja. Lučko područje obuhvaća kopneni i morski dio. Izgradnja luke Rabac utvrđena je Prostornim planom Istarske županije.

Unutar lučkog područja postoji građevinska dozvola za glavni lukobran i proširenje obale. Za ostali dio unutar lučkog područja, a sukladno Studiji utjecaja na okoliš i mjerama zaštite utvrđenim Rješenjem Ministarstva graditeljstva i prostornog uređenja, predviđen je i manji sekundarni lukobran. Svi ostali zahvati unutar lučkog područja također se mogu izvoditi samo temeljem projektne dokumentacije koja mora biti u skladu sa odredbama ovog Plana, posebnim uvjetima javno pravnih tijela sukladno posebnim propisima i mjerama zaštite koje su proizašle iz Studije utjecaja na okoliš. Ovim Planom utvrđeno je da se postojeća plaža ispod hotela Amfora zadržava i nije dozvoljeno njeno betoniranje odnosno zatrpavanje. Betoniranje stjenovite obale van sekundarnog i glavnog lukobrana nije dozvoljeno.

Klasa	<b>350-01/17-01/61</b>
-------	------------------------

Podnositelj	<b>ĐILIOLA LUKETIĆ Obala M. Tita 3 52221 RABAC</b>
-------------	--

*podnesak*

Daju se primjedbe na uređenje rabačke luke, na potpunu betonizaciju rabačke luke i devastaciju preostalih prirodnih ljepota i graditeljskih/kulturnih stečevina ( razvedene rabačke rive) na način da se onemogući slijedeće :

- betoniranje pomorskog dobra-stjenovite obale od plaže Maslinica u smjeru centra Rapca po cijeloj dužini
- izgradnja gradske lučice ( pri čemu je , s obzirom na njen položaj, upitno bi li plovila

<p>stvarno bila zaštićena od juga),</p> <ul style="list-style-type: none"> <li>- u nastavku betoniranje stjenovite obale (pomorsko dobro) do središnje rabačke plaže</li> <li>- zatrpavanje plaže i uvale (pomorsko dobro) i njihovo, pretpostavlja se pretvaranje u parkiralište,</li> <li>- proširivanje lučkog dijela obale u ravnoj crti do svjetionika i dalje do parkirališta na novo izgrađenom dijelu luke.</li> </ul>	
<i>odgovor</i>	
<p><b>Primjedba se djelomično prihvća.</b></p> <p>Prijedlogom Plana ucrtano je Lučko područje Luke Rabac, luke otvorene za javni promet lokalnog značaja. Lučko područje obuhvaća kopneni i morski dio. Izgradnja luke Rabac utvrđena je Prostornim planom Istarske županije.</p> <p>Unutar lučkog područja postoji građevinska dozvola za glavni lukobran i proširenje obale. Za ostali dio unutar lučkog područja , a sukladno Studiji utjecaja na okoliš i mjerama zaštite utvrđenim Rješenjem Ministarstva graditeljstva i prostornog uređenja , predviđen je i manji sekundarni lukobran. Svi ostali zahvati unutar lučkog područja također se mogu izvoditi samo temeljem projektne dokumentacije koja mora biti u skladu sa odredbama ovog Plana, posebnim uvjetima javno pravnih tijela sukladno posebnim propisima i mjerama zaštite koje su proizašle iz Studije utjecaja na okoliš. Ovim Planom utvrđeno je da se postojeća plaža ispod hotela Amfora zadržava i nije dozvoljeno njeno betoniranje odnosno zatrpavanje. Betoniranje stjenovite obale van sekundarnog i glavnog lukobrana nije dozvoljeno.</p>	
Klasa	<b>350-01/17-01/62</b>
Podnositelj	<b>ŠPOLJARIĆ ADELE Obala M.Tita 17 52221 RABAC</b>
<i>podnesak</i>	
<p>Daju se primjedbe na uređenje rabačke luke, na potpunu betonizaciju rabačke luke i devastaciju preostalih prirodnih ljepota i graditeljskih/kulturnih stečevina ( razvedene rabačke rive) na način da se onemoguću slijedeće :</p> <ul style="list-style-type: none"> <li>- betoniranje pomorskog dobra-stjenovite obale od plaže Maslinica u smjeru centra Rapca po cijeloj dužini</li> <li>- izgradnja gradske lučice ( pri čemu je , s obzirom na njen položaj, upitno bi li plovila stvarno bila zaštićena od juga),</li> <li>- u nastavku betoniranje stjenovite obale (pomorsko dobro) do središnje rabačke plaže</li> <li>- zatrpavanje plaže i uvale (pomorsko dobro) i njihovo, pretpostavlja se pretvaranje u parkiralište,</li> <li>- proširivanje lučkog dijela obale u ravnoj crti do svjetionika i dalje do parkirališta na novo izgrađenom dijelu luke.</li> </ul>	
<i>odgovor</i>	
<p><b>Primjedba se djelomično prihvća.</b></p> <p>Prijedlogom Plana ucrtano je Lučko područje Luke Rabac, luke otvorene za javni promet lokalnog značaja. Lučko područje obuhvaća kopneni i morski dio. Izgradnja luke Rabac utvrđena je Prostornim planom Istarske županije.</p> <p>Unutar lučkog područja postoji građevinska dozvola za glavni lukobran i proširenje obale. Za ostali dio unutar lučkog područja , a sukladno Studiji utjecaja na okoliš i mjerama zaštite utvrđenim Rješenjem Ministarstva graditeljstva i prostornog uređenja , predviđen je i manji sekundarni lukobran. Svi ostali zahvati unutar lučkog područja također se mogu izvoditi samo temeljem projektne dokumentacije koja mora biti u skladu sa odredbama ovog Plana, posebnim uvjetima javno pravnih tijela sukladno posebnim propisima i mjerama zaštite koje su proizašle iz Studije utjecaja na okoliš. Ovim Planom utvrđeno je da se postojeća plaža ispod hotela Amfora zadržava i nije dozvoljeno njeno betoniranje odnosno zatrpavanje. Betoniranje stjenovite obale van sekundarnog i glavnog lukobrana nije dozvoljeno.</p>	
Klasa	<b>350-01/17-01/63</b>
Podnositelj	<b>ŠKOPAC MARIJA G.Martinuzzi 6 52221 RABAC</b>

*podnesak*

Daju se primjedbe na uređenje rabačke luke, na potpunu betonizaciju rabačke luke i devastaciju preostalih prirodnih ljepota i graditeljskih/kulturnih stečevina ( razvedene rabačke rive) na način da se onemogući slijedeće :

- betoniranje pomorskog dobra-stjenovite obale od plaže Maslinica u smjeru centra Rapca po cijeloj dužini
- izgradnja gradske lučice ( pri čemu je , s obzirom na njen položaj, upitno bi li plovila stvarno bila zaštićena od juga),
- u nastavku betoniranje stjenovite obale (pomorsko dobro) do središnje rabačke plaže
- zatrpavanje plaže i uvale (pomorsko dobro) i njihovo, pretpostavlja se pretvaranje u parkiralište,
- proširivanje lučkog dijela obale u ravnoj crti do svjetionika i dalje do parkirališta na novo izgrađenom dijelu luke.

*odgovor*

**Primjedba se djelomično prihvaća.**

Prijedlogom Plana ucrtano je Lučko područje Luke Rabac, luke otvorene za javni promet lokalnog značaja. Lučko područje obuhvaća kopneni i morski dio. Izgradnja luke Rabac utvrđena je Prostornim planom Istarske županije.

Unutar lučkog područja postoji građevinska dozvola za glavni lukobran i proširenje obale. Za ostali dio unutar lučkog područja , a sukladno Studiji utjecaja na okoliš i mjerama zaštite utvrđenim Rješenjem Ministarstva graditeljstva i prostornog uređenja , predviđen je i manji sekundarni lukobran. Svi ostali zahvati unutar lučkog područja također se mogu izvoditi samo temeljem projektne dokumentacije koja mora biti u skladu sa odredbama ovog Plana, posebnim uvjetima javno pravnih tijela sukladno posebnim propisima i mjerama zaštite koje su proizašle iz Studije utjecaja na okoliš. Ovim Planom utvrđeno je da se postojeća plaža ispod hotela Amfora zadržava i nije dozvoljeno njeno betoniranje odnosno zatrpavanje. Betoniranje stjenovite obale van sekundarnog i glavnog lukobrana nije dozvoljeno.

Klasa **350-01/17-01/65**

Podnositelj **ŠEŠELJ MIRELA Obala M.Tita 17 52221 RABAC**

*podnesak*

Daju se primjedbe na uređenje rabačke luke, na potpunu betonizaciju rabačke luke i devastaciju preostalih prirodnih ljepota i graditeljskih/kulturnih stečevina ( razvedene rabačke rive) na način da se onemogući slijedeće :

- betoniranje pomorskog dobra-stjenovite obale od plaže Maslinica u smjeru centra Rapca po cijeloj dužini
- izgradnja gradske lučice ( pri čemu je , s obzirom na njen položaj, upitno bi li plovila stvarno bila zaštićena od juga),
- u nastavku betoniranje stjenovite obale (pomorsko dobro) do središnje rabačke plaže
- zatrpavanje plaže i uvale (pomorsko dobro) i njihovo, pretpostavlja se pretvaranje u parkiralište,
- proširivanje lučkog dijela obale u ravnoj crti do svjetionika i dalje do parkirališta na novo izgrađenom dijelu luke.

*odgovor*

**Primjedba se djelomično prihvaća.**

Prijedlogom Plana ucrtano je Lučko područje Luke Rabac, luke otvorene za javni promet lokalnog značaja. Lučko područje obuhvaća kopneni i morski dio. Izgradnja luke Rabac utvrđena je Prostornim planom Istarske županije.

Unutar lučkog područja postoji građevinska dozvola za glavni lukobran i proširenje obale. Za ostali dio unutar lučkog područja , a sukladno Studiji utjecaja na okoliš i mjerama zaštite utvrđenim Rješenjem Ministarstva graditeljstva i prostornog uređenja , predviđen je i manji sekundarni lukobran. Svi ostali zahvati unutar lučkog područja također se mogu izvoditi

samo temeljem projektne dokumentacije koja mora biti u skladu sa odredbama ovog Plana, posebnim uvjetima javno pravnih tijela sukladno posebnim propisima i mjerama zaštite koje su proizašle iz Studije utjecaja na okoliš. Ovim Planom utvrđeno je da se postojeća plaža ispod hotela Amfora zadržava i nije dozvoljeno njeno betoniranje odnosno zatrpavanje. Betoniranje stjenovite obale van sekundarnog i glavnog lukobrana nije dozvoljeno.

Klasa	<b>350-01/17-01/65</b>	
Podnositelj	<b>KRANJAC ALDO Obala M. Tita 16 52221 RABAC</b>	

*podnesak*

Daju se primjedbe na uređenje rabačke luke, na potpunu betonizaciju rabačke luke i devastaciju preostalih prirodnih ljepota i graditeljskih/kulturnih stečevina ( razvedene rabačke rive) na način da se onemogući slijedeće :

- betoniranje pomorskog dobra-stjenovite obale od plaže Maslinica u smjeru centra Rapca po cijeloj dužini
- izgradnja gradske lučice ( pri čemu je , s obzirom na njen položaj, upitno bi li plovila stvarno bila zaštićena od juga),
- u nastavku betoniranje stjenovite obale (pomorsko dobro) do središnje rabačke plaže
- zatrpavanje plaže i uvale (pomorsko dobro) i njihovo, pretpostavlja se pretvaranje u parkiralište,
- proširivanje lučkog dijela obale u ravnoj crti do svjetionika i dalje do parkirališta na novo izgrađenom dijelu luke.

*odgovor*

**Primjedba se djelomično prihvaća.**

Prijedlogom Plana ucrtano je Lučko područje Luke Rabac, luke otvorene za javni promet lokalnog značaja. Lučko područje obuhvaća kopneni i morski dio. Izgradnja luke Rabac utvrđena je Prostornim planom Istarske županije.

Unutar lučkog područja postoji građevinska dozvola za glavni lukobran i proširenje obale. Za ostali dio unutar lučkog područja , a sukladno Studiji utjecaja na okoliš i mjerama zaštite utvrđenim Rješenjem Ministarstva graditeljstva i prostornog uređenja , predviđen je i manji sekundarni lukobran. Svi ostali zahvati unutar lučkog područja također se mogu izvoditi samo temeljem projektne dokumentacije koja mora biti u skladu sa odredbama ovog Plana, posebnim uvjetima javno pravnih tijela sukladno posebnim propisima i mjerama zaštite koje su proizašle iz Studije utjecaja na okoliš. Ovim Planom utvrđeno je da se postojeća plaža ispod hotela Amfora zadržava i nije dozvoljeno njeno betoniranje odnosno zatrpavanje. Betoniranje stjenovite obale van sekundarnog i glavnog lukobrana nije dozvoljeno.

Klasa	<b>350-01/17-01/66</b>	
Podnositelj	<b>ŠEŠELJ MILAN Obala M. Tita 17 52221 RABAC</b>	

*podnesak*

Daju se primjedbe na uređenje rabačke luke, na potpunu betonizaciju rabačke luke i devastaciju preostalih prirodnih ljepota i graditeljskih/kulturnih stečevina ( razvedene rabačke rive) na način da se onemogući slijedeće :

- betoniranje pomorskog dobra-stjenovite obale od plaže Maslinica u smjeru centra Rapca po cijeloj dužini
- izgradnja gradske lučice ( pri čemu je , s obzirom na njen položaj, upitno bi li plovila stvarno bila zaštićena od juga),
- u nastavku betoniranje stjenovite obale (pomorsko dobro) do središnje rabačke plaže
- zatrpavanje plaže i uvale (pomorsko dobro) i njihovo, pretpostavlja se pretvaranje u parkiralište,
- proširivanje lučkog dijela obale u ravnoj crti do svjetionika i dalje do parkirališta na novo izgrađenom dijelu luke.

*odgovor*

**Primjedba se djelomično prihvaća.**

<p>Prijedlogom Plana ucrtano je Lučko područje Luke Rabac, luke otvorene za javni promet lokalnog značaja. Lučko područje obuhvaća kopneni i morski dio. Izgradnja luke Rabac utvrđena je Prostornim planom Istarske županije.</p> <p>Unutar lučkog područja postoji građevinska dozvola za glavni lukobran i proširenje obale. Za ostali dio unutar lučkog područja , a sukladno Studiji utjecaja na okoliš i mjerama zaštite utvrđenim Rješenjem Ministarstva graditeljstva i prostornog uređenja , predviđen je i manji sekundarni lukobran. Svi ostali zahvati unutar lučkog područja također se mogu izvoditi samo temeljem projektne dokumentacije koja mora biti u skladu sa odredbama ovog Plana, posebnim uvjetima javno pravnih tijela sukladno posebnim propisima i mjerama zaštite koje su proizašle iz Studije utjecaja na okoliš. Ovim Planom utvrđeno je da se postojeća plaža ispod hotela Amfora zadržava i nije dozvoljeno njeno betoniranje odnosno zatrpavanje. Betoniranje stjenovite obale van sekundarnog i glavnog lukobrana nije dozvoljeno.</p>	
Klasa	<b>350-01/17-01/67</b>
Podnositelj	<b>KOS NADIJA ,Ladonja 7 52221 RABAC</b>
<i>podnesak</i>	
<p>Daju se primjedbe na uređenje rabačke luke, na potpunu betonizaciju rabačke luke i devastaciju preostalih prirodnih ljepota i graditeljskih/kulturnih stečevina ( razvedene rabačke rive) na način da se onemogući slijedeće :</p> <ul style="list-style-type: none"> <li>- betoniranje pomorskog dobra-stjenovite obale od plaže Maslinica u smjeru centra Rapca po cijeloj dužini</li> <li>- izgradnja gradske lučice ( pri čemu je , s obzirom na njen položaj, upitno bi li plovila stvarno bila zaštićena od juga),</li> <li>- u nastavku betoniranje stjenovite obale (pomorsko dobro) do središnje rabačke plaže</li> <li>- zatrpavanje plaže i uvale (pomorsko dobro) i njihovo, pretpostavlja se pretvaranje u parkiralište,</li> <li>- proširivanje lučkog dijela obale u ravnoj crti do svjetionika i dalje do parkirališta na novo izgrađenom dijelu luke.</li> </ul>	
<i>odgovor</i>	
<p><b>Primjedba se djelomično prihvća.</b></p> <p>Prijedlogom Plana ucrtano je Lučko područje Luke Rabac, luke otvorene za javni promet lokalnog značaja. Lučko područje obuhvaća kopneni i morski dio. Izgradnja luke Rabac utvrđena je Prostornim planom Istarske županije.</p> <p>Unutar lučkog područja postoji građevinska dozvola za glavni lukobran i proširenje obale. Za ostali dio unutar lučkog područja , a sukladno Studiji utjecaja na okoliš i mjerama zaštite utvrđenim Rješenjem Ministarstva graditeljstva i prostornog uređenja , predviđen je i manji sekundarni lukobran. Svi ostali zahvati unutar lučkog područja također se mogu izvoditi samo temeljem projektne dokumentacije koja mora biti u skladu sa odredbama ovog Plana, posebnim uvjetima javno pravnih tijela sukladno posebnim propisima i mjerama zaštite koje su proizašle iz Studije utjecaja na okoliš. Ovim Planom utvrđeno je da se postojeća plaža ispod hotela Amfora zadržava i nije dozvoljeno njeno betoniranje odnosno zatrpavanje. Betoniranje stjenovite obale van sekundarnog i glavnog lukobrana nije dozvoljeno.</p>	
Klasa	<b>350-01/17-01/68</b>
Podnositelj	<b>KALABOT ZDENKA Obala M. Tita 19 52221 RABAC</b>
<i>podnesak</i>	
<p>Daju se primjedbe na uređenje rabačke luke, na potpunu betonizaciju rabačke luke i devastaciju preostalih prirodnih ljepota i graditeljskih/kulturnih stečevina ( razvedene rabačke rive) na način da se onemogući slijedeće :</p> <ul style="list-style-type: none"> <li>- betoniranje pomorskog dobra-stjenovite obale od plaže Maslinica u smjeru centra Rapca po cijeloj dužini</li> <li>- izgradnja gradske lučice ( pri čemu je , s obzirom na njen položaj, upitno bi li plovila stvarno bila zaštićena od juga),</li> </ul>	



<ul style="list-style-type: none"> <li>- u nastavku betoniranje stjenovite obale (pomorsko dobro) do središnje rabačke plaže</li> <li>- zatrpavanje plaže i uvale (pomorsko dobro) i njihovo, pretpostavlja se pretvaranje u parkiralište,</li> <li>- proširivanje lučkog dijela obale u ravnoj crti do svjetionika i dalje do parkirališta na novo izgrađenom dijelu luke.</li> </ul>	
<i>odgovor</i>	
<p><b>Primjedba se djelomično prihvaća.</b></p> <p>Prijedlogom Plana ucrtano je Lučko područje Luke Rabac, luke otvorene za javni promet lokalnog značaja. Lučko područje obuhvaća kopneni i morski dio. Izgradnja luke Rabac utvrđena je Prostornim planom Istarske županije.</p> <p>Unutar lučkog područja postoji građevinska dozvola za glavni lukobran i proširenje obale. Za ostali dio unutar lučkog područja , a sukladno Studiji utjecaja na okoliš i mjerama zaštite utvrđenim Rješenjem Ministarstva graditeljstva i prostornog uređenja , predviđen je i manji sekundarni lukobran. Svi ostali zahvati unutar lučkog područja također se mogu izvoditi samo temeljem projektne dokumentacije koja mora biti u skladu sa odredbama ovog Plana, posebnim uvjetima javno pravnih tijela sukladno posebnim propisima i mjerama zaštite koje su proizašle iz Studije utjecaja na okoliš. Ovim Planom utvrđeno je da se postojeća plaža ispod hotela Amfora zadržava i nije dozvoljeno njeno betoniranje odnosno zatrpavanje. Betoniranje stjenovite obale van sekundarnog i glavnog lukobrana nije dozvoljeno.</p>	
Klasa	<b>350-01/17-01/69</b>
Podnositelj	<b>SKANDUL KLARA , Slobode 59 52221 RABAC</b>
<i>podnesak</i>	
<p>Daju se primjedbe na uređenje rabačke luke, na potpunu betonizaciju rabačke luke i devastaciju preostalih prirodnih ljepota i graditeljskih/kulturnih stečevina ( razvedene rabačke rive) na način da se onemoguću slijedeće :</p> <ul style="list-style-type: none"> <li>- betoniranje pomorskog dobra-stjenovite obale od plaže Maslinica u smjeru centra Rapca po cijeloj dužini</li> <li>- izgradnja gradske lučice ( pri čemu je , s obzirom na njen položaj, upitno bi li plovila stvarno bila zaštićena od juga),</li> <li>- u nastavku betoniranje stjenovite obale (pomorsko dobro) do središnje rabačke plaže</li> <li>- zatrpavanje plaže i uvale (pomorsko dobro) i njihovo, pretpostavlja se pretvaranje u parkiralište,</li> <li>- proširivanje lučkog dijela obale u ravnoj crti do svjetionika i dalje do parkirališta na novo izgrađenom dijelu luke.</li> </ul>	
<i>odgovor</i>	
<p><b>Primjedba se djelomično prihvaća.</b></p> <p>Prijedlogom Plana ucrtano je Lučko područje Luke Rabac, luke otvorene za javni promet lokalnog značaja. Lučko područje obuhvaća kopneni i morski dio. Izgradnja luke Rabac utvrđena je Prostornim planom Istarske županije.</p> <p>Unutar lučkog područja postoji građevinska dozvola za glavni lukobran i proširenje obale. Za ostali dio unutar lučkog područja , a sukladno Studiji utjecaja na okoliš i mjerama zaštite utvrđenim Rješenjem Ministarstva graditeljstva i prostornog uređenja , predviđen je i manji sekundarni lukobran. Svi ostali zahvati unutar lučkog područja također se mogu izvoditi samo temeljem projektne dokumentacije koja mora biti u skladu sa odredbama ovog Plana, posebnim uvjetima javno pravnih tijela sukladno posebnim propisima i mjerama zaštite koje su proizašle iz Studije utjecaja na okoliš. Ovim Planom utvrđeno je da se postojeća plaža ispod hotela Amfora zadržava i nije dozvoljeno njeno betoniranje odnosno zatrpavanje. Betoniranje stjenovite obale van sekundarnog i glavnog lukobrana nije dozvoljeno.</p>	
Klasa	<b>350-01/17-01/70</b>
Podnositelj	<b>VOJIĆ FRANKO Obala M. Tita 5 52221 RABAC</b>
<i>podnesak</i>	

Daju se primjedbe na uređenje rabačke luke, na potpunu betonizaciju rabačke luke i devastaciju preostalih prirodnih ljepota i graditeljskih/kulturnih stečevina ( razvedene rabačke rive) na način da se onemogući slijedeće :

- betoniranje pomorskog dobra-stjenovite obale od plaže Maslinica u smjeru centra Rapca po cijeloj dužini
- izgradnja gradske lučice ( pri čemu je , s obzirom na njen položaj, upitno bi li plovila stvarno bila zaštićena od juga),
- u nastavku betoniranje stjenovite obale (pomorsko dobro) do središnje rabačke plaže
- zatrpavanje plaže i uvale (pomorsko dobro) i njihovo, pretpostavlja se pretvaranje u parkiralište,
- proširivanje lučkog dijela obale u ravnoj crti do svjetionika i dalje do parkirališta na novo izgrađenom dijelu luke.

*odgovor*

**Primjedba se djelomično prihvaća.**

Prijedlogom Plana ucrtano je Lučko područje Luke Rabac, luke otvorene za javni promet lokalnog značaja. Lučko područje obuhvaća kopneni i morski dio. Izgradnja luke Rabac utvrđena je Prostornim planom Istarske županije.

Unutar lučkog područja postoji građevinska dozvola za glavni lukobran i proširenje obale. Za ostali dio unutar lučkog područja , a sukladno Studiji utjecaja na okoliš i mjerama zaštite utvrđenim Rješenjem Ministarstva graditeljstva i prostornog uređenja , predviđen je i manji sekundarni lukobran. Svi ostali zahvati unutar lučkog područja također se mogu izvoditi samo temeljem projektne dokumentacije koja mora biti u skladu sa odredbama ovog Plana, posebnim uvjetima javno pravnih tijela sukladno posebnim propisima i mjerama zaštite koje su proizašle iz Studije utjecaja na okoliš. Ovim Planom utvrđeno je da se postojeća plaža ispod hotela Amfora zadržava i nije dozvoljeno njeno betoniranje odnosno zatrpavanje. Betoniranje stjenovite obale van sekundarnog i glavnog lukobrana nije dozvoljeno.

Klasa **350-01/17-01/71**

Podnositelj **SANDIĆ PETAR Obala M. Tita 17 52221 RABAC**

*podnesak*

Daju se primjedbe na uređenje rabačke luke, na potpunu betonizaciju rabačke luke i devastaciju preostalih prirodnih ljepota i graditeljskih/kulturnih stečevina ( razvedene rabačke rive) na način da se onemogući slijedeće :

- betoniranje pomorskog dobra-stjenovite obale od plaže Maslinica u smjeru centra Rapca po cijeloj dužini
- izgradnja gradske lučice ( pri čemu je , s obzirom na njen položaj, upitno bi li plovila stvarno bila zaštićena od juga),
- u nastavku betoniranje stjenovite obale (pomorsko dobro) do središnje rabačke plaže
- zatrpavanje plaže i uvale (pomorsko dobro) i njihovo, pretpostavlja se pretvaranje u parkiralište,
- proširivanje lučkog dijela obale u ravnoj crti do svjetionika i dalje do parkirališta na novo izgrađenom dijelu luke.

*odgovor*

**Primjedba se djelomično prihvaća.**

Prijedlogom Plana ucrtano je Lučko područje Luke Rabac, luke otvorene za javni promet lokalnog značaja. Lučko područje obuhvaća kopneni i morski dio. Izgradnja luke Rabac utvrđena je Prostornim planom Istarske županije.

Unutar lučkog područja postoji građevinska dozvola za glavni lukobran i proširenje obale. Za ostali dio unutar lučkog područja , a sukladno Studiji utjecaja na okoliš i mjerama zaštite utvrđenim Rješenjem Ministarstva graditeljstva i prostornog uređenja , predviđen je i manji sekundarni lukobran. Svi ostali zahvati unutar lučkog područja također se mogu izvoditi samo temeljem projektne dokumentacije koja mora biti u skladu sa odredbama ovog Plana,

posebnim uvjetima javno pravnih tijela sukladno posebnim propisima i mjerama zaštite koje su proizašle iz Studije utjecaja na okoliš. Ovim Planom utvrđeno je da se postojeća plaža ispod hotela Amfora zadržava i nije dozvoljeno njeno betoniranje odnosno zatrpavanje. Betoniranje stjenovite obale van sekundarnog i glavnog lukobrana nije dozvoljeno.		
Klasa	<b>350-01/17-01/72</b>	
Podnositelj	<b>EDI RUKLIĆ Ladonja 3 52221 RABAC</b>	
<i>podnesak</i>		
Daju se primjedbe na uređenje rabačke luke, na potpunu betonizaciju rabačke luke i devastaciju preostalih prirodnih ljepota i graditeljskih/kulturnih stečevina ( razvedene rabačke rive) na način da se onemogući slijedeće :		
<ul style="list-style-type: none"> <li>- betoniranje pomorskog dobra-stjenovite obale od plaže Maslinica u smjeru centra Rapca po cijeloj dužini</li> <li>- izgradnja gradske lučice ( pri čemu je , s obzirom na njen položaj, upitno bi li plovila stvarno bila zaštićena od juga),</li> <li>- u nastavku betoniranje stjenovite obale (pomorsko dobro) do središnje rabačke plaže</li> <li>- zatrpavanje plaže i uvale (pomorsko dobro) i njihovo, pretpostavlja se pretvaranje u parkiralište,</li> <li>- proširivanje lučkog dijela obale u ravnoj crti do svjetionika i dalje do parkirališta na novo izgrađenom dijelu luke.</li> </ul>		
<i>odgovor</i>		
<b>Primjedba se djelomično prihvaća.</b>		
Prijedlogom Plana ucrtano je Lučko područje Luke Rabac, luke otvorene za javni promet lokalnog značaja. Lučko područje obuhvaća kopneni i morski dio. Izgradnja luke Rabac utvrđena je Prostornim planom Istarske županije.		
Unutar lučkog područja postoji građevinska dozvola za glavni lukobran i proširenje obale. Za ostali dio unutar lučkog područja , a sukladno Studiji utjecaja na okoliš i mjerama zaštite utvrđenim Rješenjem Ministarstva graditeljstva i prostornog uređenja , predviđen je i manji sekundarni lukobran. Svi ostali zahvati unutar lučkog područja također se mogu izvoditi samo temeljem projektne dokumentacije koja mora biti u skladu sa odredbama ovog Plana, posebnim uvjetima javno pravnih tijela sukladno posebnim propisima i mjerama zaštite koje su proizašle iz Studije utjecaja na okoliš. Ovim Planom utvrđeno je da se postojeća plaža ispod hotela Amfora zadržava i nije dozvoljeno njeno betoniranje odnosno zatrpavanje. Betoniranje stjenovite obale van sekundarnog i glavnog lukobrana nije dozvoljeno.		
Klasa	<b>350-01/17-01/73</b>	
Podnositelj	<b>DIRKS MARINA Kvarnerska 2 52221 RABAC</b>	
<i>podnesak</i>		
Daju se primjedbe na uređenje rabačke luke, na potpunu betonizaciju rabačke luke i devastaciju preostalih prirodnih ljepota i graditeljskih/kulturnih stečevina ( razvedene rabačke rive) na način da se onemogući slijedeće :		
<ul style="list-style-type: none"> <li>- betoniranje pomorskog dobra-stjenovite obale od plaže Maslinica u smjeru centra Rapca po cijeloj dužini</li> <li>- izgradnja gradske lučice ( pri čemu je , s obzirom na njen položaj, upitno bi li plovila stvarno bila zaštićena od juga),</li> <li>- u nastavku betoniranje stjenovite obale (pomorsko dobro) do središnje rabačke plaže</li> <li>- zatrpavanje plaže i uvale (pomorsko dobro) i njihovo, pretpostavlja se pretvaranje u parkiralište,</li> <li>- proširivanje lučkog dijela obale u ravnoj crti do svjetionika i dalje do parkirališta na novo izgrađenom dijelu luke.</li> </ul>		
<i>odgovor</i>		
<b>Primjedba se djelomično prihvaća.</b>		
Prijedlogom Plana ucrtano je Lučko područje Luke Rabac, luke otvorene za javni promet		

<p>lokalnog značaja. Lučko područje obuhvaća kopneni i morski dio. Izgradnja luke Rabac utvrđena je Prostornim planom Istarske županije.</p> <p>Unutar lučkog područja postoji građevinska dozvola za glavni lukobran i proširenje obale. Za ostali dio unutar lučkog područja , a sukladno Studiji utjecaja na okoliš i mjerama zaštite utvrđenim Rješenjem Ministarstva graditeljstva i prostornog uređenja , predviđen je i manji sekundarni lukobran. Svi ostali zahvati unutar lučkog područja također se mogu izvoditi samo temeljem projektne dokumentacije koja mora biti u skladu sa odredbama ovog Plana, posebnim uvjetima javno pravnih tijela sukladno posebnim propisima i mjerama zaštite koje su proizašle iz Studije utjecaja na okoliš. Ovim Planom utvrđeno je da se postojeća plaža ispod hotela Amfora zadržava i nije dozvoljeno njeno betoniranje odnosno zatrpavanje. Betoniranje stjenovite obale van sekundarnog i glavnog lukobrana nije dozvoljeno.</p>		
Klasa	<b>350-01/17-01/74</b>	
Podnositelj	<b>PRODAN DANIJELA G. Martinuzzi 6 52221 RABAC</b>	
<i>podnesak</i>		
<p>Daju se primjedbe na uređenje rabačke luke, na potpunu betonizaciju rabačke luke i devastaciju preostalih prirodnih ljepota i graditeljskih/kulturnih stečevina ( razvedene rabačke rive) na način da se onemoguću slijedeće :</p> <ul style="list-style-type: none"> <li>- betoniranje pomorskog dobra-stjenovite obale od plaže Maslinica u smjeru centra Rapca po cijeloj dužini</li> <li>- izgradnja gradske lučice ( pri čemu je , s obzirom na njen položaj, upitno bi li plovila stvarno bila zaštićena od juga),</li> <li>- u nastavku betoniranje stjenovite obale (pomorsko dobro) do središnje rabačke plaže</li> <li>- zatrpavanje plaže i uvale (pomorsko dobro) i njihovo, pretpostavlja se pretvaranje u parkiralište,</li> <li>- proširivanje lučkog dijela obale u ravnoj crti do svjetionika i dalje do parkirališta na novo izgrađenom dijelu luke.</li> </ul>		
<i>odgovor</i>		
<p><b>Primjedba se djelomično prihvaća.</b></p> <p>Prijedlogom Plana ucrtno je Lučko područje Luke Rabac, luke otvorene za javni promet lokalnog značaja. Lučko područje obuhvaća kopneni i morski dio. Izgradnja luke Rabac utvrđena je Prostornim planom Istarske županije.</p> <p>Unutar lučkog područja postoji građevinska dozvola za glavni lukobran i proširenje obale. Za ostali dio unutar lučkog područja , a sukladno Studiji utjecaja na okoliš i mjerama zaštite utvrđenim Rješenjem Ministarstva graditeljstva i prostornog uređenja , predviđen je i manji sekundarni lukobran. Svi ostali zahvati unutar lučkog područja također se mogu izvoditi samo temeljem projektne dokumentacije koja mora biti u skladu sa odredbama ovog Plana, posebnim uvjetima javno pravnih tijela sukladno posebnim propisima i mjerama zaštite koje su proizašle iz Studije utjecaja na okoliš. Ovim Planom utvrđeno je da se postojeća plaža ispod hotela Amfora zadržava i nije dozvoljeno njeno betoniranje odnosno zatrpavanje. Betoniranje stjenovite obale van sekundarnog i glavnog lukobrana nije dozvoljeno.</p>		
Klasa	<b>350-01/17-01/75</b>	
Podnositelj	<b>NAČINOVIĆ FIORELA Opatijska 1 52221 RABAC</b>	
<i>podnesak</i>		
<p>Daju se primjedbe na uređenje rabačke luke, na potpunu betonizaciju rabačke luke i devastaciju preostalih prirodnih ljepota i graditeljskih/kulturnih stečevina ( razvedene rabačke rive) na način da se onemoguću slijedeće :</p> <ul style="list-style-type: none"> <li>- betoniranje pomorskog dobra-stjenovite obale od plaže Maslinica u smjeru centra Rapca po cijeloj dužini</li> <li>- izgradnja gradske lučice ( pri čemu je , s obzirom na njen položaj, upitno bi li plovila stvarno bila zaštićena od juga),</li> <li>- u nastavku betoniranje stjenovite obale (pomorsko dobro) do središnje rabačke plaže</li> </ul>		

<ul style="list-style-type: none"> <li>- zatrpavanje plaže i uvale (pomorsko dobro) i njihovo, pretpostavlja se pretvaranje u parkiralište,</li> <li>- proširivanje lučkog dijela obale u ravnoj crti do svjetionika i dalje do parkirališta na novo izgrađenom dijelu luke.</li> </ul>		
<i>odgovor</i>		
<p><b>Primjedba se djelomično prihvaća.</b></p> <p>Prijedlogom Plana ucrtano je Lučko područje Luke Rabac, luke otvorene za javni promet lokalnog značaja. Lučko područje obuhvaća kopneni i morski dio. Izgradnja luke Rabac utvrđena je Prostornim planom Istarske županije.</p> <p>Unutar lučkog područja postoji građevinska dozvola za glavni lukobran i proširenje obale. Za ostali dio unutar lučkog područja , a sukladno Studiji utjecaja na okoliš i mjerama zaštite utvrđenim Rješenjem Ministarstva graditeljstva i prostornog uređenja , predviđen je i manji sekundarni lukobran. Svi ostali zahvati unutar lučkog područja također se mogu izvoditi samo temeljem projektne dokumentacije koja mora biti u skladu sa odredbama ovog Plana, posebnim uvjetima javno pravnih tijela sukladno posebnim propisima i mjerama zaštite koje su proizašle iz Studije utjecaja na okoliš. Ovim Planom utvrđeno je da se postojeća plaža ispod hotela Amfora zadržava i nije dozvoljeno njeno betoniranje odnosno zatrpavanje. Betoniranje stjenovite obale van sekundarnog i glavnog lukobrana nije dozvoljeno.</p>		
Klasa	<b>350-01/17-01/76</b>	
Podnositelj	<b>DATOS JOLANDA Obala M. Tita 25 52221 RABAC</b>	
<i>podnesak</i>		
<p>Daju se primjedbe na uređenje rabačke luke, na potpunu betonizaciju rabačke luke i devastaciju preostalih prirodnih ljepota i graditeljskih/kulturnih stečevina ( razvedene rabačke rive) na način da se onemogući slijedeće :</p> <ul style="list-style-type: none"> <li>- betoniranje pomorskog dobra-stjenovite obale od plaže Maslinica u smjeru centra Rapca po cijeloj dužini</li> <li>- izgradnja gradske lučice ( pri čemu je , s obzirom na njen položaj, upitno bi li plovila stvarno bila zaštićena od juga),</li> <li>- u nastavku betoniranje stjenovite obale (pomorsko dobro) do središnje rabačke plaže</li> <li>- zatrpavanje plaže i uvale (pomorsko dobro) i njihovo, pretpostavlja se pretvaranje u parkiralište,</li> <li>- proširivanje lučkog dijela obale u ravnoj crti do svjetionika i dalje do parkirališta na novo izgrađenom dijelu luke.</li> </ul>		
<i>odgovor</i>		
<p><b>Primjedba se djelomično prihvaća.</b></p> <p>Prijedlogom Plana ucrtano je Lučko područje Luke Rabac, luke otvorene za javni promet lokalnog značaja. Lučko područje obuhvaća kopneni i morski dio. Izgradnja luke Rabac utvrđena je Prostornim planom Istarske županije.</p> <p>Unutar lučkog područja postoji građevinska dozvola za glavni lukobran i proširenje obale. Za ostali dio unutar lučkog područja , a sukladno Studiji utjecaja na okoliš i mjerama zaštite utvrđenim Rješenjem Ministarstva graditeljstva i prostornog uređenja , predviđen je i manji sekundarni lukobran. Svi ostali zahvati unutar lučkog područja također se mogu izvoditi samo temeljem projektne dokumentacije koja mora biti u skladu sa odredbama ovog Plana, posebnim uvjetima javno pravnih tijela sukladno posebnim propisima i mjerama zaštite koje su proizašle iz Studije utjecaja na okoliš. Ovim Planom utvrđeno je da se postojeća plaža ispod hotela Amfora zadržava i nije dozvoljeno njeno betoniranje odnosno zatrpavanje. Betoniranje stjenovite obale van sekundarnog i glavnog lukobrana nije dozvoljeno.</p>		
Klasa	<b>350-01/17-01/77</b>	
Podnositelj	<b>NAČINOVIĆ CEZARE Obala M. Tita 1 52221 RABAC</b>	
<i>podnesak</i>		

Daju se primjedbe na uređenje rabačke luke, na potpunu betonizaciju rabačke luke i devastaciju preostalih prirodnih ljepota i graditeljskih/kulturnih stečevina ( razvedene rabačke rive) na način da se onemogući slijedeće :

- betoniranje pomorskog dobra-stjenovite obale od plaže Maslinica u smjeru centra Rapca po cijeloj dužini
- izgradnja gradske lučice ( pri čemu je , s obzirom na njen položaj, upitno bi li plovila stvarno bila zaštićena od juga),
- u nastavku betoniranje stjenovite obale (pomorsko dobro) do središnje rabačke plaže
- zatrpavanje plaže i uvale (pomorsko dobro) i njihovo, pretpostavlja se pretvaranje u parkiralište,
- proširivanje lučkog dijela obale u ravnoj crti do svjetionika i dalje do parkirališta na novo izgrađenom dijelu luke.

*odgovor*

**Primjedba se djelomično prihvaća.**

Prijedlogom Plana ucrtano je Lučko područje Luke Rabac, luke otvorene za javni promet lokalnog značaja. Lučko područje obuhvaća kopneni i morski dio. Izgradnja luke Rabac utvrđena je Prostornim planom Istarske županije.

Unutar lučkog područja postoji građevinska dozvola za glavni lukobran i proširenje obale. Za ostali dio unutar lučkog područja , a sukladno Studiji utjecaja na okoliš i mjerama zaštite utvrđenim Rješenjem Ministarstva graditeljstva i prostornog uređenja , predviđen je i manji sekundarni lukobran. Svi ostali zahvati unutar lučkog područja također se mogu izvoditi samo temeljem projektne dokumentacije koja mora biti u skladu sa odredbama ovog Plana, posebnim uvjetima javno pravnih tijela sukladno posebnim propisima i mjerama zaštite koje su proizašle iz Studije utjecaja na okoliš. Ovim Planom utvrđeno je da se postojeća plaža ispod hotela Amfora zadržava i nije dozvoljeno njeno betoniranje odnosno zatrpavanje. Betoniranje stjenovite obale van sekundarnog i glavnog lukobrana nije dozvoljeno.

Klasa	<b>350-01/17-01/78</b>
-------	------------------------

Podnositelj	<b>BLAŽINA DAVOR Obala M. Tita 57 52221 RABAC</b>
-------------	---

*podnesak*

Daju se primjedbe na uređenje rabačke luke, na potpunu betonizaciju rabačke luke i devastaciju preostalih prirodnih ljepota i graditeljskih/kulturnih stečevina ( razvedene rabačke rive) na način da se onemogući slijedeće :

- betoniranje pomorskog dobra-stjenovite obale od plaže Maslinica u smjeru centra Rapca po cijeloj dužini
- izgradnja gradske lučice ( pri čemu je , s obzirom na njen položaj, upitno bi li plovila stvarno bila zaštićena od juga),
- u nastavku betoniranje stjenovite obale (pomorsko dobro) do središnje rabačke plaže
- zatrpavanje plaže i uvale (pomorsko dobro) i njihovo, pretpostavlja se pretvaranje u parkiralište,
- proširivanje lučkog dijela obale u ravnoj crti do svjetionika i dalje do parkirališta na novo izgrađenom dijelu luke.

*odgovor*

**Primjedba se djelomično prihvaća.**

Prijedlogom Plana ucrtano je Lučko područje Luke Rabac, luke otvorene za javni promet lokalnog značaja. Lučko područje obuhvaća kopneni i morski dio. Izgradnja luke Rabac utvrđena je Prostornim planom Istarske županije.

Unutar lučkog područja postoji građevinska dozvola za glavni lukobran i proširenje obale. Za ostali dio unutar lučkog područja , a sukladno Studiji utjecaja na okoliš i mjerama zaštite utvrđenim Rješenjem Ministarstva graditeljstva i prostornog uređenja , predviđen je i manji sekundarni lukobran. Svi ostali zahvati unutar lučkog područja također se mogu izvoditi

samo temeljem projektne dokumentacije koja mora biti u skladu sa odredbama ovog Plana, posebnim uvjetima javno pravnih tijela sukladno posebnim propisima i mjerama zaštite koje su proizašle iz Studije utjecaja na okoliš. Ovim Planom utvrđeno je da se postojeća plaža ispod hotela Amfora zadržava i nije dozvoljeno njeno betoniranje odnosno zatrpavanje. Betoniranje stjenovite obale van sekundarnog i glavnog lukobrana nije dozvoljeno.

Klasa	<b>350-01/17-01/79</b>	
Podnositelj	<b>BAĆAC BORIS Istarska 19 52221 RABAC</b>	

*podnesak*

Daju se primjedbe na uređenje rabačke luke, na potpunu betonizaciju rabačke luke i devastaciju preostalih prirodnih ljepota i graditeljskih/kulturnih stečevina ( razvedene rabačke rive) na način da se onemogući slijedeće :

- betoniranje pomorskog dobra-stjenovite obale od plaže Maslinica u smjeru centra Rapca po cijeloj dužini
- izgradnja gradske lučice ( pri čemu je , s obzirom na njen položaj, upitno bi li plovila stvarno bila zaštićena od juga),
- u nastavku betoniranje stjenovite obale (pomorsko dobro) do središnje rabačke plaže
- zatrpavanje plaže i uvale (pomorsko dobro) i njihovo, pretpostavlja se pretvaranje u parkiralište,
- proširivanje lučkog dijela obale u ravnoj crti do svjetionika i dalje do parkirališta na novo izgrađenom dijelu luke.

*odgovor*

**Primjedba se djelomično prihvaća.**

Prijedlogom Plana ucrtano je Lučko područje Luke Rabac, luke otvorene za javni promet lokalnog značaja. Lučko područje obuhvaća kopneni i morski dio. Izgradnja luke Rabac utvrđena je Prostornim planom Istarske županije.

Unutar lučkog područja postoji građevinska dozvola za glavni lukobran i proširenje obale. Za ostali dio unutar lučkog područja , a sukladno Studiji utjecaja na okoliš i mjerama zaštite utvrđenim Rješenjem Ministarstva graditeljstva i prostornog uređenja , predviđen je i manji sekundarni lukobran. Svi ostali zahvati unutar lučkog područja također se mogu izvoditi samo temeljem projektne dokumentacije koja mora biti u skladu sa odredbama ovog Plana, posebnim uvjetima javno pravnih tijela sukladno posebnim propisima i mjerama zaštite koje su proizašle iz Studije utjecaja na okoliš. Ovim Planom utvrđeno je da se postojeća plaža ispod hotela Amfora zadržava i nije dozvoljeno njeno betoniranje odnosno zatrpavanje. Betoniranje stjenovite obale van sekundarnog i glavnog lukobrana nije dozvoljeno.

Klasa	<b>350-01/17-01/80</b>	
Podnositelj	<b>ZLATKO ARAPOVIĆ Obala M.Tita 4 , 52221 RABAC</b>	

Daju se primjedbe na uređenje rabačke luke, na potpunu betonizaciju rabačke luke i devastaciju preostalih prirodnih ljepota i graditeljskih/kulturnih stečevina ( razvedene rabačke rive) na način da se onemogući slijedeće :

- betoniranje pomorskog dobra-stjenovite obale od plaže Maslinica u smjeru centra Rapca po cijeloj dužini
- izgradnja gradske lučice ( pri čemu je , s obzirom na njen položaj, upitno bi li plovila stvarno bila zaštićena od juga),
- u nastavku betoniranje stjenovite obale (pomorsko dobro) do središnje rabačke plaže
- zatrpavanje plaže i uvale (pomorsko dobro) i njihovo, pretpostavlja se pretvaranje u parkiralište,
- proširivanje lučkog dijela obale u ravnoj crti do svjetionika i dalje do parkirališta na novo izgrađenom dijelu luke.



<i>odgovor</i>		
<b>Primjedba se djelomično prihvća.</b>		
<p>Prijedlogom Plana ucrtano je Lučko područje Luke Rabac, luke otvorene za javni promet lokalnog značaja. Lučko područje obuhvaća kopneni i morski dio. Izgradnja luke Rabac utvrđena je Prostornim planom Istarske županije.</p> <p>Unutar lučkog područja postoji građevinska dozvola za glavni lukobran i proširenje obale. Za ostali dio unutar lučkog područja, a sukladno Studiji utjecaja na okoliš i mjerama zaštite utvrđenim Rješenjem Ministarstva graditeljstva i prostornog uređenja, predviđen je i manji sekundarni lukobran. Svi ostali zahvati unutar lučkog područja također se mogu izvoditi samo temeljem projektne dokumentacije koja mora biti u skladu sa odredbama ovog Plana, posebnim uvjetima javno pravnih tijela sukladno posebnim propisima i mjerama zaštite koje su proizašle iz Studije utjecaja na okoliš. Ovim Planom utvrđeno je da se postojeća plaža ispod hotela Amfora zadržava i nije dozvoljeno njeno betoniranje odnosno zatrpavanje. Betoniranje stjenovite obale van sekundarnog i glavnog lukobrana nije dozvoljeno.</p>		
Klasa	<b>350-01/17-01/81</b>	
Podnositelj	<b>VRANJKOVIĆ MARIJA Obala M.Tita 23, 52221 RABAC</b>	
<i>podnesak</i>		
<p>Daju se primjedbe na uređenje rabačke luke, na potpunu betonizaciju rabačke luke i devastaciju preostalih prirodnih ljepota i graditeljskih/kulturnih stečevina ( razvedene rabačke rive) na način da se onemogući slijedeće :</p> <ul style="list-style-type: none"> <li>- betoniranje pomorskog dobra-stjenovite obale od plaže Maslinica u smjeru centra Rapca po cijeloj dužini</li> <li>- izgradnja gradske lučice ( pri čemu je, s obzirom na njen položaj, upitno bi li plovila stvarno bila zaštićena od juga),</li> <li>- u nastavku betoniranje stjenovite obale (pomorsko dobro) do središnje rabačke plaže</li> <li>- zatrpavanje plaže i uvale (pomorsko dobro) i njihovo, pretpostavlja se pretvaranje u parkiralište,</li> <li>- proširivanje lučkog dijela obale u ravnoj crti do svjetionika i dalje do parkirališta na novo izgrađenom dijelu luke.</li> </ul>		
<i>odgovor</i>		
<b>Primjedba se djelomično prihvća.</b>		
<p>Prijedlogom Plana ucrtano je Lučko područje Luke Rabac, luke otvorene za javni promet lokalnog značaja. Lučko područje obuhvaća kopneni i morski dio. Izgradnja luke Rabac utvrđena je Prostornim planom Istarske županije.</p> <p>Unutar lučkog područja postoji građevinska dozvola za glavni lukobran i proširenje obale. Za ostali dio unutar lučkog područja, a sukladno Studiji utjecaja na okoliš i mjerama zaštite utvrđenim Rješenjem Ministarstva graditeljstva i prostornog uređenja, predviđen je i manji sekundarni lukobran. Svi ostali zahvati unutar lučkog područja također se mogu izvoditi samo temeljem projektne dokumentacije koja mora biti u skladu sa odredbama ovog Plana, posebnim uvjetima javno pravnih tijela sukladno posebnim propisima i mjerama zaštite koje su proizašle iz Studije utjecaja na okoliš. Ovim Planom utvrđeno je da se postojeća plaža ispod hotela Amfora zadržava i nije dozvoljeno njeno betoniranje odnosno zatrpavanje. Betoniranje stjenovite obale van sekundarnog i glavnog lukobrana nije dozvoljeno.</p>		
Klasa	<b>350-01/17-01/82</b>	
Podnositelj	<b>ROBERT DRAGOĞNA Raška 2b 52221 RABAC</b>	
<i>podnesak</i>		
<p>Predlaže da se zbog očuvanja postojeće prirodne konfiguracije obale poglavito "male plaže" kao prepoznatljivog simbola Rapca te zone planiranog novog lukobrana prema Maslinici planom zabrani širenje kopnenog dijela u more u tim zonama</p>		
<i>odgovor</i>		
<b>Primjedba se djelomično prihvća.</b>		

<p>Prijedlogom Plana ucrtano je Lučko područje Luke Rabac, luke otvorene za javni promet lokalnog značaja. Lučko područje obuhvaća kopneni i morski dio. Izgradnja luke Rabac utvrđena je Prostornim planom Istarske županije.</p> <p>Unutar lučkog područja postoji građevinska dozvola za glavni lukobran i proširenje obale. Za ostali dio unutar lučkog područja , a sukladno Studiji utjecaja na okoliš i mjerama zaštite utvrđenim Rješenjem Ministarstva graditeljstva i prostornog uređenja , predviđen je i manji sekundarni lukobran. Svi ostali zahvati unutar lučkog područja također se mogu izvoditi samo temeljem projektne dokumentacije koja mora biti u skladu sa odredbama ovog Plana, posebnim uvjetima javno pravnih tijela sukladno posebnim propisima i mjerama zaštite koje su proizašle iz Studije utjecaja na okoliš. Ovim Planom utvrđeno je da se postojeća plaža ispod hotela Amfora zadržava i nije dozvoljeno njeno betoniranje odnosno zatrpavanje. Betoniranje stjenovite obale van sekundarnog i glavnog lukobrana nije dozvoljeno.</p>		
Klasa	<b>350-01/17-01/83</b>	
Podnositelj	<b>ARAPOVIĆ DELFINA Obala M.Tita 4a, 52221 RABAC</b>	
<i>podnesak</i>		
<p>Daju se primjedbe na uređenje rabačke luke, na potpunu betonizaciju rabačke luke i devastaciju preostalih prirodnih ljepota i graditeljskih/kulturnih stečevina ( razvedene rabačke rive) na način da se onemogući slijedeće :</p> <ul style="list-style-type: none"> <li>- betoniranje pomorskog dobra-stjenovite obale od plaže Maslinica u smjeru centra Rapca po cijeloj dužini</li> <li>- izgradnja gradske lučice ( pri čemu je , s obzirom na njen položaj, upitno bi li plovila stvarno bila zaštićena od juga),</li> <li>- u nastavku betoniranje stjenovite obale (pomorsko dobro) do središnje rabačke plaže</li> <li>- zatrpavanje plaže i uvale (pomorsko dobro) i njihovo, pretpostavlja se pretvaranje u parkiralište,</li> <li>- proširivanje lučkog dijela obale u ravnoj crti do svjetionika i dalje do parkirališta na novo izgrađenom dijelu luke.</li> </ul>		
<i>odgovor</i>		
<p><b>Primjedba se djelomično prihvaća.</b></p> <p>Prijedlogom Plana ucrtano je Lučko područje Luke Rabac, luke otvorene za javni promet lokalnog značaja. Lučko područje obuhvaća kopneni i morski dio. Izgradnja luke Rabac utvrđena je Prostornim planom Istarske županije.</p> <p>Unutar lučkog područja postoji građevinska dozvola za glavni lukobran i proširenje obale. Za ostali dio unutar lučkog područja , a sukladno Studiji utjecaja na okoliš i mjerama zaštite utvrđenim Rješenjem Ministarstva graditeljstva i prostornog uređenja , predviđen je i manji sekundarni lukobran. Svi ostali zahvati unutar lučkog područja također se mogu izvoditi samo temeljem projektne dokumentacije koja mora biti u skladu sa odredbama ovog Plana, posebnim uvjetima javno pravnih tijela sukladno posebnim propisima i mjerama zaštite koje su proizašle iz Studije utjecaja na okoliš. Ovim Planom utvrđeno je da se postojeća plaža ispod hotela Amfora zadržava i nije dozvoljeno njeno betoniranje odnosno zatrpavanje. Betoniranje stjenovite obale van sekundarnog i glavnog lukobrana nije dozvoljeno.</p>		
Klasa	<b>350-01/17-01/84</b>	
Podnositelj	<b>ROBERT DRAGOGNA Raška 2b 52221 RABAC</b>	
<i>podnesak</i>		
<p>Predlaže da se na k.č.1778/7, 1778/2, 1778/6, 1779/2 i 1780/1, sve k.o. Ripenda, sve S2, omogući samo rekonstrukcija, a ne i izgradnja.</p>		
<i>odgovor</i>		
<p><b>Prijedlog se djelomično prihvaća.</b></p> <p>Na k.č.1778/7 k.o. Ripenda Plan omogućuje isključivo rekonstrukciju pošto je predmetna k.č već izgrađena građevinama.</p> <p>Na k.č 1778/2, 1778/4, 1779/2 i 1779/5 te na dijelovima k.č. 1780/1, 1780/2 i 1780/7, sve</p>		

k.o. Ripenda plan omogućava novu gradnju, jer su predmetne čestice pogodne za gradnju u skladu s uvjetima propisanim ovim planom za S1. Na dijelu predmetnih čestica nema izgradnje jer su u koridoru Creske ulice.		
Klasa	<b>350-01/17-01/85</b>	
Podnositelj	<b>MARIA DRAGOGNA Rudarska 7a 52221 RABAC</b>	
<i>podnesak</i>		
Predlaže da se omogućiti gradnja otvorenih dijelova građevine na postojećoj višestambenoj građevini sagrađenoj na k.č. 943/1 k.o. Rabac do ruba parcele odnosno do granice sa k.č. 942/1 k.o. Rabac.		
<i>odgovor</i>		
<b>Primjedba se ne prihvaća.</b> Prostornim planovima starije generacije bili su omogućeni određeni zahvati na rudarskim kućama u ovom dijelu naselja Rabac. Nažalost oni zahvati koji su realizirani loše su se uklopili u prostor i narušili su urbanističku matricu u ovoj zoni Rapca gdje su sagrađene rudarske kuće iste tipologije. Ocjenjuje se da bi se sve rudarske kuće u ovom dijelu Rapca koje nisu rekonstruirane trebale zadržati u izvornom obliku. Njihovu rekonstrukciju plan omogućava samo unutar izvornih gabarita. Nažalost na gotovo svim tim građevinama na uličnoj strani bez odgovarajućeg akta dograđeni su balkoni koji nisu izvorni i izvedeni drugi slični zahvati koji osim što narušavaju izvornu arhitekturu ometaju i prolaz pješaka.		
Klasa	<b>350-01/17-01/86</b>	
Podnositelj	<b>MARIA DRAGOGNA Rudarska 7a 52221 RABAC</b>	
<i>podnesak</i>		
Predlaže da se izvrši usklađenje zone M1 i prometne površine u dijelu razgraničenja između k.č. 943/1 i 942/1 sve k.o. Rabac, na način da se proširi zona M1 prema prometnici (Obala maršala Tita).		
<i>odgovor</i>		
<b>Primjedba se ne prihvaća.</b> Proširenje zone izgradnje zgrada na predložene čestice nije prihvatljivo. Parcela k.č. 942/1 k.o. Rabac nalazi se uz Ulicu Obala maršala Tita i uz ulicu kojom se postojeće građevine ispod Ulice Slobode spajaju na Ulicu Obala maršala Tita. Navedena parcela opterećena je i drugim infrastrukturni građevinama i planirana je u koridoru ulice čime se omogućava završetak njene rekonstrukcije.		
Klasa	<b>350-01/17-01/87</b>	
Podnositelj	<b>MUJANOVIĆ NEVINA Obala M.Tita 8, 52221 RABAC</b>	
<i>podnesak</i>		
Daju se primjedbe na uređenje rabačke luke, na potpunu betonizaciju rabačke luke i devastaciju preostalih prirodnih ljepota i graditeljskih/kulturnih stečevina ( razvedene rabačke rive) na način da se onemogući slijedeće : <ul style="list-style-type: none"> <li>- betoniranje pomorskog dobra-stjenovite obale od plaže Maslinica u smjeru centra Rapca po cijeloj dužini</li> <li>- izgradnja gradske lučice ( pri čemu je , s obzirom na njen položaj, upitno bi li plovila stvarno bila zaštićena od juga),</li> <li>- u nastavku betoniranje stjenovite obale (pomorsko dobro) do središnje rabačke plaže</li> <li>- zatrpavanje plaže i uvale (pomorsko dobro) i njihovo, pretpostavlja se pretvaranje u parkiralište,</li> <li>- proširivanje lučkog dijela obale u ravnoj crti do svjetionika i dalje do parkirališta na novo izgrađenom dijelu luke.</li> </ul>		
<i>odgovor</i>		
<b>Primjedba se djelomično prihvaća.</b> Prijedlogom Plana ucrtano je Lučko područje Luke Rabac, luke otvorene za javni promet		

lokalnog značaja. Lučko područje obuhvaća kopneni i morski dio. Izgradnja luke Rabac utvrđena je Prostornim planom Istarske županije.

Unutar lučkog područja postoji građevinska dozvola za glavni lukobran i proširenje obale. Za ostali dio unutar lučkog područja, a sukladno Studiji utjecaja na okoliš i mjerama zaštite utvrđenim Rješenjem Ministarstva graditeljstva i prostornog uređenja, predviđen je i manji sekundarni lukobran. Svi ostali zahvati unutar lučkog područja također se mogu izvoditi samo temeljem projektne dokumentacije koja mora biti u skladu sa odredbama ovog Plana, posebnim uvjetima javno pravnih tijela sukladno posebnim propisima i mjerama zaštite koje su proizašle iz Studije utjecaja na okoliš. Ovim Planom utvrđeno je da se postojeća plaža ispod hotela Amfora zadržava i nije dozvoljeno njeno betoniranje odnosno zatrpavanje. Betoniranje stjenovite obale van sekundarnog i glavnog lukobrana nije dozvoljeno.

Klasa	<b>350-01/17-01/88</b>	
Podnositelj	<b>MUJANOVIĆ IBRAHIM Obala M.Tita 8, 52221 RABAC</b>	

*podnesak*

Daju se primjedbe na uređenje rabačke luke, na potpunu betonizaciju rabačke luke i devastaciju preostalih prirodnih ljepota i graditeljskih/kulturnih stečevina ( razvedene rabačke rive) na način da se onemoguću slijedeće :

- betoniranje pomorskog dobra-stjenovite obale od plaže Maslinica u smjeru centra Rapca po cijeloj dužini
- izgradnja gradske lučice ( pri čemu je , s obzirom na njen položaj, upitno bi li plovila stvarno bila zaštićena od juga),
- u nastavku betoniranje stjenovite obale (pomorsko dobro) do središnje rabačke plaže
- zatrpavanje plaže i uvale (pomorsko dobro) i njihovo, pretpostavlja se pretvaranje u parkiralište,
- proširivanje lučkog dijela obale u ravnoj crti do svjetionika i dalje do parkirališta na novo izgrađenom dijelu luke.

*odgovor*

**Primjedba se djelomično prihvaća.**

Prijedlogom Plana ucrtno je Lučko područje Luke Rabac, luke otvorene za javni promet lokalnog značaja. Lučko područje obuhvaća kopneni i morski dio. Izgradnja luke Rabac utvrđena je Prostornim planom Istarske županije.

Unutar lučkog područja postoji građevinska dozvola za glavni lukobran i proširenje obale. Za ostali dio unutar lučkog područja, a sukladno Studiji utjecaja na okoliš i mjerama zaštite utvrđenim Rješenjem Ministarstva graditeljstva i prostornog uređenja, predviđen je i manji sekundarni lukobran. Svi ostali zahvati unutar lučkog područja također se mogu izvoditi samo temeljem projektne dokumentacije koja mora biti u skladu sa odredbama ovog Plana, posebnim uvjetima javno pravnih tijela sukladno posebnim propisima i mjerama zaštite koje su proizašle iz Studije utjecaja na okoliš. Ovim Planom utvrđeno je da se postojeća plaža ispod hotela Amfora zadržava i nije dozvoljeno njeno betoniranje odnosno zatrpavanje. Betoniranje stjenovite obale van sekundarnog i glavnog lukobrana nije dozvoljeno.

Klasa	<b>350-01/17-01/89</b>	
Podnositelj	<b>BAČAC LIDIJA Istarska 19 52221 RABAC</b>	

*podnesak*

Daju se primjedbe na uređenje rabačke luke, na potpunu betonizaciju rabačke luke i devastaciju preostalih prirodnih ljepota i graditeljskih/kulturnih stečevina ( razvedene rabačke rive) na način da se onemoguću slijedeće :

- betoniranje pomorskog dobra-stjenovite obale od plaže Maslinica u smjeru centra Rapca po cijeloj dužini
- izgradnja gradske lučice ( pri čemu je , s obzirom na njen položaj, upitno bi li plovila stvarno bila zaštićena od juga),
- u nastavku betoniranje stjenovite obale (pomorsko dobro) do središnje rabačke plaže

<ul style="list-style-type: none"> <li>- zatrpavanje plaže i uvale (pomorsko dobro) i njihovo, pretpostavlja se pretvaranje u parkiralište,</li> <li>- proširivanje lučkog dijela obale u ravnoj crti do svjetionika i dalje do parkirališta na novo izgrađenom dijelu luke.</li> </ul>		
<i>odgovor</i>		
<p><b>Primjedba se djelomično prihvaća.</b></p> <p>Prijedlogom Plana ucrtano je Lučko područje Luke Rabac, luke otvorene za javni promet lokalnog značaja. Lučko područje obuhvaća kopneni i morski dio. Izgradnja luke Rabac utvrđena je Prostornim planom Istarske županije.</p> <p>Unutar lučkog područja postoji građevinska dozvola za glavni lukobran i proširenje obale. Za ostali dio unutar lučkog područja , a sukladno Studiji utjecaja na okoliš i mjerama zaštite utvrđenim Rješenjem Ministarstva graditeljstva i prostornog uređenja , predviđen je i manji sekundarni lukobran. Svi ostali zahvati unutar lučkog područja također se mogu izvoditi samo temeljem projektne dokumentacije koja mora biti u skladu sa odredbama ovog Plana, posebnim uvjetima javno pravnih tijela sukladno posebnim propisima i mjerama zaštite koje su proizašle iz Studije utjecaja na okoliš. Ovim Planom utvrđeno je da se postojeća plaža ispod hotela Amfora zadržava i nije dozvoljeno njeno betoniranje odnosno zatrpavanje. Betoniranje stjenovite obale van sekundarnog i glavnog lukobrana nije dozvoljeno.</p>		
Klasa	<b>350-01/17-01/90</b>	
Podnositelj	<b>BAČAC MARICA Istarska 19 52221 RABAC</b>	
<i>podnesak</i>		
<p>Daju se primjedbe na uređenje rabačke luke, na potpunu betonizaciju rabačke luke i devastaciju preostalih prirodnih ljepota i graditeljskih/kulturnih stečevina ( razvedene rabačke rive) na način da se onemogući slijedeće :</p> <ul style="list-style-type: none"> <li>- betoniranje pomorskog dobra-stjenovite obale od plaže Maslinica u smjeru centra Rapca po cijeloj dužini</li> <li>- izgradnja gradske lučice ( pri čemu je , s obzirom na njen položaj, upitno bi li plovila stvarno bila zaštićena od juga),</li> <li>- u nastavku betoniranje stjenovite obale (pomorsko dobro) do središnje rabačke plaže</li> <li>- zatrpavanje plaže i uvale (pomorsko dobro) i njihovo, pretpostavlja se pretvaranje u parkiralište,</li> <li>- proširivanje lučkog dijela obale u ravnoj crti do svjetionika i dalje do parkirališta na novo izgrađenom dijelu luke.</li> </ul>		
<i>odgovor</i>		
<p><b>Primjedba se djelomično prihvaća.</b></p> <p>Prijedlogom Plana ucrtano je Lučko područje Luke Rabac, luke otvorene za javni promet lokalnog značaja. Lučko područje obuhvaća kopneni i morski dio. Izgradnja luke Rabac utvrđena je Prostornim planom Istarske županije.</p> <p>Unutar lučkog područja postoji građevinska dozvola za glavni lukobran i proširenje obale. Za ostali dio unutar lučkog područja , a sukladno Studiji utjecaja na okoliš i mjerama zaštite utvrđenim Rješenjem Ministarstva graditeljstva i prostornog uređenja , predviđen je i manji sekundarni lukobran. Svi ostali zahvati unutar lučkog područja također se mogu izvoditi samo temeljem projektne dokumentacije koja mora biti u skladu sa odredbama ovog Plana, posebnim uvjetima javno pravnih tijela sukladno posebnim propisima i mjerama zaštite koje su proizašle iz Studije utjecaja na okoliš. Ovim Planom utvrđeno je da se postojeća plaža ispod hotela Amfora zadržava i nije dozvoljeno njeno betoniranje odnosno zatrpavanje. Betoniranje stjenovite obale van sekundarnog i glavnog lukobrana nije dozvoljeno.</p>		
Klasa	<b>350-01/17-01/91</b>	
Podnositelj	<b>MIRKOVIĆ ĐURĐICA Slobode 39 52221 RABAC</b>	
<i>podnesak</i>		
Daju se primjedbe na uređenje rabačke luke, na potpunu betonizaciju rabačke luke i		

<p>devastaciju preostalih prirodnih ljepota i graditeljskih/kulturnih stečevina ( razvedene rabačke rive) na način da se onemogući slijedeće :</p> <ul style="list-style-type: none"> <li>- betoniranje pomorskog dobra-stjenovite obale od plaže Maslinica u smjeru centra Rapca po cijeloj dužini</li> <li>- izgradnja gradske lučice ( pri čemu je , s obzirom na njen položaj, upitno bi li plovila stvarno bila zaštićena od juga),</li> <li>- u nastavku betoniranje stjenovite obale (pomorsko dobro) do središnje rabačke plaže</li> <li>- zatrpavanje plaže i uvale (pomorsko dobro) i njihovo, pretpostavlja se pretvaranje u parkiralište,</li> <li>- proširivanje lučkog dijela obale u ravnoj crti do svjetionika i dalje do parkirališta na novo izgrađenom dijelu luke.</li> </ul>		
<i>odgovor</i>		
<p><b>Primjedba se djelomično prihvaća.</b></p> <p>Prijedlogom Plana ucrtano je Lučko područje Luke Rabac, luke otvorene za javni promet lokalnog značaja. Lučko područje obuhvaća kopneni i morski dio. Izgradnja luke Rabac utvrđena je Prostornim planom Istarske županije.</p> <p>Unutar lučkog područja postoji građevinska dozvola za glavni lukobran i proširenje obale. Za ostali dio unutar lučkog područja , a sukladno Studiji utjecaja na okoliš i mjerama zaštite utvrđenim Rješenjem Ministarstva graditeljstva i prostornog uređenja , predviđen je i manji sekundarni lukobran. Svi ostali zahvati unutar lučkog područja također se mogu izvoditi samo temeljem projektne dokumentacije koja mora biti u skladu sa odredbama ovog Plana, posebnim uvjetima javno pravnih tijela sukladno posebnim propisima i mjerama zaštite koje su proizašle iz Studije utjecaja na okoliš. Ovim Planom utvrđeno je da se postojeća plaža ispod hotela Amfora zadržava i nije dozvoljeno njeno betoniranje odnosno zatrpavanje. Betoniranje stjenovite obale van sekundarnog i glavnog lukobrana nije dozvoljeno.</p>		
Klasa	<b>350-01/17-01/92</b>	
Podnositelj	<b><u>STANARI CRESKE ULICE br. 23, 25 i 27:</u></b>	
	<ol style="list-style-type: none"> <li>1. DOBRIĆ DARIJA Creska 27 52221 RABAC</li> <li>2. ČEDOMIR I BISERKA GRIPARIĆ Creska 27 52221 RABAC</li> <li>3. KOS TATJANA Creska 27 52221 RABAC</li> <li>4. JAKŠIĆ JADRANKA Creska 27 52221 RABAC</li> <li>5. JAKŠIĆ RAJKO Creska 27 52221 RABAC</li> <li>6. DAVOR I REANA GORETA Creska 27 52221 RABAC</li> <li>7. GOBO BORIS Creska 23/3 52221 RABAC</li> <li>8. TAČI MARKO Creska 27 52221 RABAC</li> <li>9. ŠKOPAC SILVIA Creska 27 52221 RABAC</li> <li>10. BLAŽEVIĆ PEKO Creska 25 52221 RABAC</li> <li>11. BEMBIĆ TEA Creska 25 52221 RABAC</li> <li>12. GRANDO LJILJANA Creska 23 52221 RABAC</li> <li>13. GERGORIĆ GORAN Creska 27 52221 RABAC</li> <li>14. MILEVOJ BRUNA Creska 27 52221 RABAC</li> </ol>	
<i>podnesak</i>		
<p><b>Primjedba i prijedlog:</b></p> <p>Protive se da se trasa ceste koja spaja Cresku ulicu na kružni tok kod nekadašnje benzinske stanice na ulazu u Rabac planira preko prilaznog puta i parkirališta koje koriste stanari Creske 23, 25, i 27.</p>		
<i>odgovor</i>		
<b>Prijedlog se ne prihvaća.</b>		

Analizom izrađenih varijanti trasa prometnica, a u cilju što kvalitetnijeg rješavanja prometne mreže u Rapcu, utvrđeno je da predložena trasa predstavlja najbolje rješenje u smislu prometne veze između stambenog dijela Rapca i ulaznog kružnog toka. Predloženu trasu nije moguće premjestiti u skladu s prijedlogom, jer konfiguracija okolnog terena je vrlo zahtjevna i ne daje mogućnosti da se odabere drugačija trasa.

Svaka prometnica mora udovoljiti propisima koji reguliraju tehničke propise za izgradnju prometnica, a iste je moguće postići na trasi koja je predložena. Napominjemo da je trasa ove prometnice ispitana na nivou glavnog projekta, da je ta prometnica bila utvrđena kao pristupna prometnica za zgrade koje Vi spominjete i da su upravo temeljem te prometnice prema tada važećem Planu izdane građevinske dozvole za izgradnju tih građevina. Dakle ne radi se o novoj prometnici već se radi o istoj trasi iz ranijih provedbenih planova temeljem kojih je izvedena današnja izgradnja u prostoru

Klasa	<b>350-01/17-01/93</b>	
-------	------------------------	--

Podnositelj	<b>LILIANA MILEVOJ Obala maršala Tita 4 52221 RABAC</b>	
-------------	---	--

*podnesak*

Daju se primjedbe na uređenje rabačke luke, na potpunu betonizaciju rabačke luke i devastaciju preostalih prirodnih ljepota i graditeljskih/kulturnih stečevina ( razvedene rabačke rive) na način da se onemogući slijedeće :

- betoniranje pomorskog dobra-stjenovite obale od plaže Maslinica u smjeru centra Rapca po cijeloj dužini
- izgradnja gradske lučice ( pri čemu je , s obzirom na njen položaj, upitno bi li plovila stvarno bila zaštićena od juga),
- u nastavku betoniranje stjenovite obale (pomorsko dobro) do središnje rabačke plaže
- zatrpavanje plaže i uvale (pomorsko dobro) i njihovo, pretpostavlja se pretvaranje u parkiralište,
- proširivanje lučkog dijela obale u ravnoj crti do svjetionika i dalje do parkirališta na novo izgrađenom dijelu luke.

*odgovor*

**Primjedba se djelomično prihvaća.**

Prijedlogom Plana ucrtano je Lučko područje Luke Rabac, luke otvorene za javni promet lokalnog značaja. Lučko područje obuhvaća kopneni i morski dio. Izgradnja luke Rabac utvrđena je Prostornim planom Istarske županije.

Unutar lučkog područja postoji građevinska dozvola za glavni lukobran i proširenje obale. Za ostali dio unutar lučkog područja, a sukladno Studiji utjecaja na okoliš i mjerama zaštite utvrđenim Rješenjem Ministarstva graditeljstva i prostornog uređenja, predviđen je i manji sekundarni lukobran. Svi ostali zahvati unutar lučkog područja također se mogu izvoditi samo temeljem projektne dokumentacije koja mora biti u skladu sa odredbama ovog Plana, posebnim uvjetima javno pravnih tijela sukladno posebnim propisima i mjerama zaštite koje su proizašle iz Studije utjecaja na okoliš. Ovim Planom utvrđeno je da se postojeća plaža ispod hotela Amfora zadržava i nije dozvoljeno njeno betoniranje odnosno zatrpavanje. Betoniranje stjenovite obale van sekundarnog i glavnog lukobrana nije dozvoljeno.

Klasa	<b>350-01/17-01/94</b>	
-------	------------------------	--

Podnositelj	<b>BAČAC NENAD Istarska 19 52221 RABAC</b>	
-------------	--	--

*podnesak*

Daju se primjedbe na uređenje rabačke luke, na potpunu betonizaciju rabačke luke i devastaciju preostalih prirodnih ljepota i graditeljskih/kulturnih stečevina ( razvedene rabačke rive) na način da se onemogući slijedeće :

- betoniranje pomorskog dobra-stjenovite obale od plaže Maslinica u smjeru centra Rapca po cijeloj dužini
- izgradnja gradske lučice ( pri čemu je , s obzirom na njen položaj, upitno bi li plovila



<p>stvarno bila zaštićena od juga),</p> <ul style="list-style-type: none"> <li>- u nastavku betoniranje stjenovite obale (pomorsko dobro) do središnje rabačke plaže</li> <li>- zatrpavanje plaže i uvale (pomorsko dobro) i njihovo, pretpostavlja se pretvaranje u parkiralište,</li> <li>- proširivanje lučkog dijela obale u ravnoj crti do svjetionika i dalje do parkirališta na novo izgrađenom dijelu luke.</li> </ul>	
<i>odgovor</i>	
<p><b>Primjedba se djelomično prihvća.</b></p> <p>Prijedlogom Plana ucrtano je Lučko područje Luke Rabac, luke otvorene za javni promet lokalnog značaja. Lučko područje obuhvaća kopneni i morski dio. Izgradnja luke Rabac utvrđena je Prostornim planom Istarske županije.</p> <p>Unutar lučkog područja postoji građevinska dozvola za glavni lukobran i proširenje obale. Za ostali dio unutar lučkog područja , a sukladno Studiji utjecaja na okoliš i mjerama zaštite utvrđenim Rješenjem Ministarstva graditeljstva i prostornog uređenja , predviđen je i manji sekundarni lukobran. Svi ostali zahvati unutar lučkog područja također se mogu izvoditi samo temeljem projektne dokumentacije koja mora biti u skladu sa odredbama ovog Plana, posebnim uvjetima javno pravnih tijela sukladno posebnim propisima i mjerama zaštite koje su proizašle iz Studije utjecaja na okoliš. Ovim Planom utvrđeno je da se postojeća plaža ispod hotela Amfora zadržava i nije dozvoljeno njeno betoniranje odnosno zatrpavanje. Betoniranje stjenovite obale van sekundarnog i glavnog lukobrana nije dozvoljeno.</p>	
Klasa	<b>350-01/17-01/95</b>
Podnositelj	<b>MILEVOJ BORIS Obala maršala Tita 4 52221 RABAC</b>
<i>podnesak</i>	
<p>Daju se primjedbe na uređenje rabačke luke, na potpunu betonizaciju rabačke luke i devastaciju preostalih prirodnih ljepota i graditeljskih/kulturnih stečevina ( razvedene rabačke rive) na način da se onemoguću slijedeće :</p> <ul style="list-style-type: none"> <li>- betoniranje pomorskog dobra-stjenovite obale od plaže Maslinica u smjeru centra Rapca po cijeloj dužini</li> <li>- izgradnja gradske lučice ( pri čemu je , s obzirom na njen položaj, upitno bi li plovila stvarno bila zaštićena od juga),</li> <li>- u nastavku betoniranje stjenovite obale (pomorsko dobro) do središnje rabačke plaže</li> <li>- zatrpavanje plaže i uvale (pomorsko dobro) i njihovo, pretpostavlja se pretvaranje u parkiralište,</li> <li>- proširivanje lučkog dijela obale u ravnoj crti do svjetionika i dalje do parkirališta na novo izgrađenom dijelu luke.</li> </ul>	
<i>odgovor</i>	
<p><b>Primjedba se djelomično prihvća.</b></p> <p>Prijedlogom Plana ucrtano je Lučko područje Luke Rabac, luke otvorene za javni promet lokalnog značaja. Lučko područje obuhvaća kopneni i morski dio. Izgradnja luke Rabac utvrđena je Prostornim planom Istarske županije.</p> <p>Unutar lučkog područja postoji građevinska dozvola za glavni lukobran i proširenje obale. Za ostali dio unutar lučkog područja , a sukladno Studiji utjecaja na okoliš i mjerama zaštite utvrđenim Rješenjem Ministarstva graditeljstva i prostornog uređenja , predviđen je i manji sekundarni lukobran. Svi ostali zahvati unutar lučkog područja također se mogu izvoditi samo temeljem projektne dokumentacije koja mora biti u skladu sa odredbama ovog Plana, posebnim uvjetima javno pravnih tijela sukladno posebnim propisima i mjerama zaštite koje su proizašle iz Studije utjecaja na okoliš. Ovim Planom utvrđeno je da se postojeća plaža ispod hotela Amfora zadržava i nije dozvoljeno njeno betoniranje odnosno zatrpavanje. Betoniranje stjenovite obale van sekundarnog i glavnog lukobrana nije dozvoljeno.</p>	
Klasa	<b>350-01/17-01/96</b>
Podnositelj	<b>NENADIN ŠKOPAC Balda Lupetina 7 52220 LABIN</b>

	<b>SUZANA ŠKOPAC Balda Lupetina 7 52220 LABIN</b>	
<i>podnesak</i>		
Predlaže :		
<ol style="list-style-type: none"> <li>1. Da se k.č. 97/4 i k.č. 10, sve k.o. Rabac prenamjene u građevinsko zemljište.</li> <li>2. Da se k.č. 65, k.č. 66, k.č. 69 i k.č. 70, sve k.o. Rabac prenamjene u ugostiteljsko turističku namjenu T.</li> </ol>		
<i>odgovor</i>		
<b>Primjedba se ne prihvaća</b> budući da se sve navedene katastarske čestice nalaze izvan obuhvata UPU-a naselja Rabac.		
Klasa	<b>350-01/17-01/97</b>	
Podnositelj	<b>IVO ŠKOPAC Sv. Mikule 17 52220 LABIN</b>	
<i>podnesak</i>		
Primjedba i prijedlog:		
<ol style="list-style-type: none"> <li>1. Zainteresiran je za kupnju k.č. 678/1 od Gada Labina.</li> <li>2. Ocjenjuje da u prijedlogu UPU Rabac nema detaljnih odredbi za namjenu M2 na k.č. 678/1 k.o. Rabac.</li> </ol>		
<i>odgovor</i>		
<b>Ad 1. Primjedba se ne prihvaća</b>		
Kupoprodaja parcela nije predmet ovog Plana.		
<b>Ad 2. Primjedba se prihvaća.</b>		
U novom prijedlogu Odredbi za provedbu UPU Rabac, koje se odnose na postojeće građevine mješovite namjene – pretežito poslovne M2 u kontaktnom prostoru Rive, do izrade rješenja – natječaja za luku Rabac, dozvolit će se samo rekonstrukcija unutar postojećih gabarita.		
Klasa	<b>350-01/17-01/98</b>	
Podnositelj	<b>VLADIMIR PERŠIĆ, Raška 22, 52221 RABAC</b>	
<i>podnesak</i>		
Prijedlog da se omogući investicija proširenja Hotela Villa Anette sagrađenog na k.č.170/114 k.o. Rabac uključivanjem u zonu hotela okolnih parcela k.č. 170/113, k.č. 170/115, k.č. 170/123; k.č. 197/1, k.č. 197/8, k.č. 197/10, k.č. 197/11; k.č. 201; k.č. 202 sve k.o. Rabac.		
<i>odgovor</i>		
<b>Primjedba se djelomično prihvaća.</b>		
Katastarske čestice k.č. 170/114, 197/1, 197/10, 197/11, 197/8, 170/123, 170/115, 201, sve k.o. Rabac i dio k.č. 170/113 k.o. Rabac u širini 5,00 m na granici između 170/113 i 170/114, sve k.o. Rabac uvrstit će se u ugostiteljsko turističku namjenu (T1) kako bi se mogla realizirati tražena investicija.		
Klasa	<b>350-01/17-01/99</b>	
Podnositelj	<b>MARINA KLJAJIĆ Idrijska 22 52221 RABAC</b>	
<i>podnesak</i>		
Primjedba :		
da se cesta koja prolazi kroz k.č. 273/8 k.o. Rabac premjesti na k.č. 273/9 k.o. Rabac.		
<i>odgovor</i>		
<b>Primjedba se ne prihvaća.</b>		
Predmetna cesta je već parcelirana i kao takva ucrtana u katastarskoj podlozi. Bilo kakva promjena na dijelu trase ceste znači bitno zadiranje u sve ostale okolne parcele jer ne meže se izmjeniti mali dio trase bez da to ima utjecaja na cijelu trasu ceste.		
Klasa	<b>350-01/17-01/100</b>	
Podnositelj	<b>NIVES BLAŠKOVIĆ Gornji Rabac 28 52221 RABAC</b>	
<i>podnesak</i>		
Predlaže da se cijela k.č.1780/7 k.o. Ripenda uvrstiti u građevinsko područje stambene		

namjene.		
<i>odgovor</i>		
<b>Primjedba se prihvaća.</b>		
Klasa	<b>350-01/17-01/101</b>	
Podnositelj	<b>NIVES BLAŠKOVIĆ Gornji Rabac 28 52221 RABAC</b>	
<i>podnesak</i>		
Predlaže da se cijela k.č.320/1 k.o. Rabac uvrstiti u građevinsko područje stambene namjene.		
<i>odgovor</i>		
<b>Primjedba se djelomično prihvaća.</b>		
Veliki dio čestice nalazi se na terenu koji je konfiguracijski vrlo nepovoljan kako za izgradnju tako i za izgradnju pristupnog puta. Dio navedene čestice je Prijedlogom Plana već bio uključen u zonu stambene namjene oznake S0, a djelomičnim prihvaćanjem ove primjedbe ta zona je dodatno povećana unutar granica k.č. 320/1 k.o. Rabac na način da se omogući formiranje građevne čestice minimalne površine od 800 m <sup>2</sup> i pristup na novoplaniranu prometnicu.		
Klasa	<b>350-01/17-01/102</b>	
Podnositelj	<b>NIVES BLAŠKOVIĆ Gornji Rabac 28 52221 RABAC</b>	
<i>podnesak</i>		
Predlaže da se cijela k.č.1780/6 k.o. Ripenda uvrstiti u građevinsko područje stambene namjene.		
<i>odgovor</i>		
<b>Primjedba se ne prihvaća.</b>		
Predmetna čestica nema pristup na prometnicu i planiranje novih izgradnji na ovom uskom pojasu uz glavnu prometnicu prema Gornjem Rapcu nema opravdanja prije svega u urbanističkom smislu. Ova parcela nalazi se u zelenoj zoni koja je sada jasno definirana prometnicom za Gornji Rabac koja odvaja izgrađeni od neizgrađenog dijela naselja te bi se izgradnjom jednog reda zgrada uz prometnicu nepovratno izgubila percepcija zelenog brda svih korisnika spomenute prometnice i pješačke staze uz tu prometnicu.		
Klasa	<b>350-01/17-01/103</b>	
podnositelj	<b>MILJENKO BLEČIĆ, Istarska 4, 52221 RABAC</b>	
<i>podnesak</i>		
Predlaže da se za k.č. 820 k.o. Rabac omogući rekonstrukcija postojeće stambene građevine nadogradnjom još jedne etaže		
<i>odgovor</i>		
<b>Primjedba se ne prihvaća.</b>		
Predmetna čestica ne ispunjava uvjete za nadogradnju kata. Udaljenost od samo 1 m od susjedne međe je već sada suprotna uvjetima zadovoljavanja sigurnosti susjednih građevina, a oblik i veličina građevne čestice ne omogućava povećanje koeficijenta izgrađenosti i koeficijenta iskoristivosti sukladno odredbama Prostornog plana kao Plana više razine.		
Klasa	<b>350-01/17-01/104</b>	
podnositelj	<b>UDRUGA PRIVATNIH IZNAJMLJIVAČA RAPCA O.Maršala Tita 15, 52221 RABAC</b>	
<i>podnesak</i>		
1a. Traži se da se u UPU ugradi parkirna površina za cca 200 parkirnih mjesta u neposrednoj blizini plaže Maslinica 1b. Treba predvidjeti još cca 150 parking mjesta ispod groblja. 1c. Značajne površine za parkiranje na području Sv. Andrej najvećim je dijelom		

namijenjena gostima hotela i bez ikakve je realnosti. Traži se planirati parkiralište sa cca 400 mjesta za potrebe gostiju iznajmljivača Rapca i građane.

1d. Za potrebe parkiranja u naselju Đirandela smanjuje se postojeće parkiralište, a u planu nema podataka koliko je parkirnih mjesta za hotele a koliko za goste i građane Rapca. Smatrate da gosti i građani Rapca zaslužuju da imaju jednu veću organiziranu parkirnu površinu blizu plaže.

1.e. U planu treba točno naglasiti koliko je parkirališta za hotele, a koliko za goste i građane.

2. Traži se korekcija pješačko biciklističke staze od Rapca prema Marini i od Maslinice do „Golumbijere“ i kvalitetno odredi po širini i pravcu.

3. Planirana cesta od Gornjeg Rapca za Labin, koristeći Cresku ulicu, prelazi veliku provaliju te je skupa i uništava zelenilo.

4. Predlaže se promijeniti trasu spojne ceste od Ulice slobode prema Sv Andreju i hotelu Primorje zbog teških terenskih uvjeta.

*odgovor*

**1a. Primjedba se ne prihvaća.**

Na ulazu u Rabac, uz plažu Maslinica, planirana je javna garaža, a do njene izgradnje i dalje će se koristiti postojeći parking uz Ulicu Obala maršala Tita. Prostor naselja Rabac kao cijelina pa tako i ovaj prostor uz Maslinicu, svojom izgrađenošću i konfiguracijom terena ima limitirane mogućnosti izgradnje velikih parkirnih površina koje se u ovoj i drugim primjedbama traže. Stoga Plan daje mogućnosti i uvjete izgradnje garažnih kuća i otvorenih parkirališta poštujući pravila urbanističke struke. Problem parkiranja mora se riješiti osiguranjem određenog broja parkirališnih mjesta do mjere kada to ne prelazi u devastaciju prostora, a druge potrebe i probleme u parkiranju riješiti alternativnim načinima prijevoza unutar naselja sukladno posebnim odlukama koje nisu predmet ovog Plana.

**1b. Primjedba se djelomično prihvaća.**

Proširit će se parkiralište uz groblje i planirati nova parkirna mjesta uzduž Jadranske ulice sukladno prostornim mogućnostima što će se regulirati kroz Odredbe za provođenje . Plan daje uvjete, a tek detaljnim snimkom terena i kroz izradu projektne dokumentacije uz poštovanje tehničkih propisa i prostornih uvjeta može se utvrditi konačni broj parkirališnih mjesta koji se mogu izgraditi u ovom prostoru.

**1c. Primjedba se djelomično prihvaća.**

Korištenje javnih garaža i parkirališta nije namijenjeno ciljanim korisnicima, već svim građanima Rapca, njihovim gostima, turistima i drugim posjetiteljima Rapca. Prijedlogom plana planirane su parkirne površine u zoni Girandella, a u zoni Sv. Andrije planirana je javna garaža. Broj parkirnih mjesta koji se planira izvesti na tim lokacijama je znatno veći od 400 parkirnih mjesta.

**1d. Primjedba se djelomično prihvaća.**

Novi prijedlog plana će dati mogućnost da se na području zaštitnih zelenih područja koje se nalazi sjeveroistočno od postojećeg javnog parkirališta uredi parkirna mjesta u zelenilu.

**1e. Primjedba se ne prihvaća.**

Korištenje javnih garaža i parkirališta nije namijenjeno ciljanim korisnicima, već svim građanima Rapca, njihovim gostima, turistima i drugim posjetiteljima Rapca. Sve građevne čestice, pa tako i hotelska, obvezne su osigurati odgovarajući broj parking mjesta u skladu s odredbama ovog Plana.

**2. Primjedba se djelomično prihvaća.**

U novom prijedlogu plana dana su dva moguća rješenja nastavka šetnice od Maslinice prema Teleferici: prvo je korištenje postojećeg mostića kod jedriličarskog kluba, a drugo rješenje je izgradnja novog mostića bliže ušću oborinskog kanala. Trasa pješačko-

biciklističke šetnice (u planu Obalna šetnica) je ucrtana u prijedlog plana poštujući postojeću trasu, a uvjeti rekonstrukcije izgradnje novih dionica utvrđeni su Odredbama plana u poglavlju „Trgovi i druge veće pješačke površine“.

### 3. **Primjedba se ne prihvaća.**

Za naselje Rabac i njegove ugostiteljsko turističke kapacitete planirana je obilaznica do Katura. Do realizacije ove obilaznice mora se osigurati najkraći, a tehnički zadovoljavajući spoj uz maksimalno korištenje postojećih ulica, koje mogu tome udovoljiti. Izrađeno je nekoliko varijantnih rješenja, a ono koje je ocijenjeno kao najpovoljnije ugrađeno u ovaj Plan.

### 4. **Primjedba se ne prihvaća.**

Izrađeno je nekoliko varijantnih rješenja, a ono koje je ocijenjeno kao najpovoljnije ugrađeno u ovaj Plan.

Klasa	<b>350-01/17-01/105</b>	
-------	-------------------------	--

podnositelj	<b>PATRIK JURIČIĆ Pićan 69 H 52332 PIĆAN</b>	
-------------	--	--

*podnesak*

1. Predlaže izradu novog plana jer nije napravljena studija prikaza maksimalnog broja kupaca koji obala Rapca može zaprimiti u odnosu na planirane smještajne kapacitete (Natura 2000).
2. Predlaže se ne povećavati broj smještajnih jedinica.

*odgovor*

### 1. **Primjedba se djelomično prihvaća.**

Grad Labin je pokrenuo izradu studije od koje se očekuje, između ostalog, procjena optimalnog korištenja obalnog područja Labinštine. Ocjenjuje se važnim UPU Rapca donijeti što je moguće prije kako bi se riješila aktualna prostorna problematika. Ovim Planom planiraju se kapaciteti u okvirima važećeg Prostornog plana uređenja Grada Labina, a ne u okvirima povećanog broja sukladno Izmjenama i dopunama Prostornog plana Istarske županije. Što se tiče lokaliteta ekološke mreže NATURA 2000 oni su određeni Prostornim planom istarske županije, a unutar obuhvata ovog Plana nalazi se područje podmorja Rabac oznake HR 3000470 na lokalitetu mora sjeverno od postojeće turističke zone Girandella. Mjere zaštite bilo prirodne baštine bilo graditeljske baštine propisane su odredbama za provođenje Plana.

### 2. **Primjedba se djelomično prihvaća.**

Turistički kapaciteti u Rapcu određeni su Prostornim planom Istarske županije i važećim Prostornim planom uređenja Grada Labina. Novi prijedlog za UPU Rabac ne povećava turističke kapacitete na prostoru njegovog obuhvata.

Klasa	<b>350-01/17-01/106</b>	
-------	-------------------------	--

podnositelj	<b>PATRIK JURIČIĆ Pićan 69 H 52332 PIĆAN</b>	
-------------	--	--

*podnesak*

1. Predlaže da se isprave podatci o broju turističkih postelja sa 2000 na 4903 postelja.
2. Predlaže da se planira odvodnja i vodovod za 22 000 korisnika.
3. Predlaže da se dovede magistralni plinovod koji prolazi na 10 km od Rapca.

*odgovor*

### 1. **Prijedlog se ne prihvaća.**

Prostornim planom uređenja Grada Labina turistički kapacitet u okviru stambenog dijela naselja Rabac određen je s najviše 2000 postelja.

### 2. **Prijedlog se ne prihvaća.**

Infrastruktura na području obuhvata Plana mora se kapacitirati u odnosu na predviđenu projekciju porasta broja stanovnika i broja ležajeva do 2020. godine sukladno odredbama Prostornog plana uređenja Grada Labina, a to je 2000 stanovnika i 13.000,00 ležajeva.

3. Postojeći magistralni plinovod prolazi izvan granica Grada Labina. Od mjerno redukcijske stanice na tom plinovodu (Snašići) predviđen je opskrbni plinovod za Labin. U prvoj fazi

izgradnje ovog plinovoda nije predviđena plinska mreže za Rabac. UPU Rapca omogućava polaganje plinske mreže, u načelu, u koridoru javnih prometnica, a kada će se pristupiti izgradnji plinovoda nije pitanje koje se rješava urbanističkim planom.		
Klasa	<b>350-01/17-01/107</b>	
podnositelj	<b>PATRIK JURIČIĆ Pićan 69 H 52332 PIĆAN</b>	
<i>podnesak</i>		
<ol style="list-style-type: none"> <li>1. Predlaže da se isprave podaci o broju turističkih postelja sa 2000 na 5000 postelja.</li> <li>2. Predlaže da se ne planira nova izgradnja na Girandelli.</li> <li>3. Predlaže da se izmijeni podatak udaljenosti Rapca od Labina sa 5 km na 3,6 km.</li> </ol>		
<i>odgovor</i>		
<ol style="list-style-type: none"> <li>1. <b>Primjedba se ne prihvaća.</b> Prostornim planom uređenja Grada Labina turistički kapacitet u stambenom dijelu naselja Rabac određen je s najviše 2000 postelja.</li> <li>2. <b>Primjedba se djelomično prihvaća.</b> Novi prijedlog za UPU Rabac ukida površine za turističko naselja (T2) na Girandeli.</li> <li>3. <b>Primjedba se prihvaća</b> Navedeni podatak u primjedbi je točan i predstavlja udaljenost između prometnih znakova oznake naselja Labina i Rapca. Međutim udaljenost koja se spominje u planu označava udaljenost središta Rapca od središta Labina koja iznosi cca 5 km.</li> </ol>		
Klasa	<b>350-01/17-01/108</b>	
podnositelj	<b>BASTIJANIĆ VALDI   Jadranska 44 52221 RABAC</b>	
<i>podnesak</i>		
<p>Daju se primjedbe na uređenje rabačke luke, na potpunu betonizaciju rabačke luke i devastaciju preostalih prirodnih ljepota i graditeljskih/kulturnih stečevina ( razvedene rabačke rive) na način da se onemoguću slijedeće :</p> <ul style="list-style-type: none"> <li>- betoniranje pomorskog dobra-stjenovite obale od plaže Maslinica u smjeru centra Rapca po cijeloj dužini</li> <li>- izgradnja gradske lučice ( pri čemu je , s obzirom na njen položaj, upitno bi li plovila stvarno bila zaštićena od juga),</li> <li>- u nastavku betoniranje stjenovite obale (pomorsko dobro) do središnje rabačke plaže</li> <li>- zatrpavanje plaže i uvale (pomorsko dobro) i njihovo, pretpostavlja se pretvaranje u parkiralište,</li> <li>- proširivanje lučkog dijela obale u ravnoj crti do svjetionika i dalje do parkirališta na novo izgrađenom dijelu luke.</li> </ul>		
<i>odgovor</i>		
<p><b>Primjedba se djelomično prihvaća.</b> Prijedlogom Plana ucrtano je Lučko područje Luke Rabac, luke otvorene za javni promet lokalnog značaja. Lučko područje obuhvaća kopneni i morski dio. Izgradnja luke Rabac utvrđena je Prostornim planom Istarske županije. Unutar lučkog područja postoji građevinska dozvola za glavni lukobran i proširenje obale. Za ostali dio unutar lučkog područja , a sukladno Studiji utjecaja na okoliš i mjerama zaštite utvrđenim Rješenjem Ministarstva graditeljstva i prostornog uređenja , predviđen je i manji sekundarni lukobran. Svi ostali zahvati unutar lučkog područja također se mogu izvoditi samo temeljem projektne dokumentacije koja mora biti u skladu sa odredbama ovog Plana, posebnim uvjetima javno pravnih tijela sukladno posebnim propisima i mjerama zaštite koje su proizašle iz Studije utjecaja na okoliš. Ovim Planom utvrđeno je da se postojeća plaža ispod hotela Amfora zadržava i nije dozvoljeno njeno betoniranje odnosno zatrpavanje. Betoniranje stjenovite obale van sekundarnog i glavnog lukobrana nije dozvoljeno.</p>		

Klasa	<b>350-01/17-01/109</b>	
-------	-------------------------	--

podnositelj	<b>BASTIJANIĆ ANA Obala M. Tita 12 52221 RABAC</b>	
<i>podnesak</i>		
<p>Daju se primjedbe na uređenje rabačke luke, na potpunu betonizaciju rabačke luke i devastaciju preostalih prirodnih ljepota i graditeljskih/kulturnih stečevina ( razvedene rabačke rive) na način da se onemogući slijedeće :</p> <ul style="list-style-type: none"> <li>- betoniranje pomorskog dobra-stjenovite obale od plaže Maslinica u smjeru centra Rapca po cijeloj dužini</li> <li>- izgradnja gradske lučice ( pri čemu je , s obzirom na njen položaj, upitno bi li plovila stvarno bila zaštićena od juga),</li> <li>- u nastavku betoniranje stjenovite obale (pomorsko dobro) do središnje rabačke plaže</li> <li>- zatrpavanje plaže i uvale (pomorsko dobro) i njihovo, pretpostavlja se pretvaranje u parkiralište,</li> <li>- proširivanje lučkog dijela obale u ravnoj crti do svjetionika i dalje do parkirališta na novo izgrađenom dijelu luke.</li> </ul>		
<i>odgovor</i>		
<p><b>Primjedba se djelomično prihvaća.</b></p> <p>Prijedlogom Plana ucrtano je Lučko područje Luke Rabac, luke otvorene za javni promet lokalnog značaja. Lučko područje obuhvaća kopneni i morski dio. Izgradnja luke Rabac utvrđena je Prostornim planom Istarske županije.</p> <p>Unutar lučkog područja postoji građevinska dozvola za glavni lukobran i proširenje obale. Za ostali dio unutar lučkog područja , a sukladno Studiji utjecaja na okoliš i mjerama zaštite utvrđenim Rješenjem Ministarstva graditeljstva i prostornog uređenja , predviđen je i manji sekundarni lukobran. Svi ostali zahvati unutar lučkog područja također se mogu izvoditi samo temeljem projektne dokumentacije koja mora biti u skladu sa odredbama ovog Plana, posebnim uvjetima javno pravnih tijela sukladno posebnim propisima i mjerama zaštite koje su proizašle iz Studije utjecaja na okoliš. Ovim Planom utvrđeno je da se postojeća plaža ispod hotela Amfora zadržava i nije dozvoljeno njeno betoniranje odnosno zatrpavanje. Betoniranje stjenovite obale van sekundarnog i glavnog lukobrana nije dozvoljeno.</p>		
Klasa	<b>350-01/17-01/110</b>	
podnositelj	<b>BASTIJANIĆ FLEGO NERINA Obala M. Tita 12 52221 RABAC</b>	
<i>podnesak</i>		
<p>Daju se primjedbe na uređenje rabačke luke, na potpunu betonizaciju rabačke luke i devastaciju preostalih prirodnih ljepota i graditeljskih/kulturnih stečevina ( razvedene rabačke rive) na način da se onemogući slijedeće :</p> <ul style="list-style-type: none"> <li>- betoniranje pomorskog dobra-stjenovite obale od plaže Maslinica u smjeru centra Rapca po cijeloj dužini</li> <li>- izgradnja gradske lučice ( pri čemu je , s obzirom na njen položaj, upitno bi li plovila stvarno bila zaštićena od juga),</li> <li>- u nastavku betoniranje stjenovite obale (pomorsko dobro) do središnje rabačke plaže</li> <li>- zatrpavanje plaže i uvale (pomorsko dobro) i njihovo, pretpostavlja se pretvaranje u parkiralište,</li> <li>- proširivanje lučkog dijela obale u ravnoj crti do svjetionika i dalje do parkirališta na novo izgrađenom dijelu luke.</li> </ul>		
<i>odgovor</i>		
<p><b>Primjedba se djelomično prihvaća.</b></p> <p>Prijedlogom Plana ucrtano je Lučko područje Luke Rabac, luke otvorene za javni promet lokalnog značaja. Lučko područje obuhvaća kopneni i morski dio. Izgradnja luke Rabac utvrđena je Prostornim planom Istarske županije.</p> <p>Unutar lučkog područja postoji građevinska dozvola za glavni lukobran i proširenje obale. Za ostali dio unutar lučkog područja , a sukladno Studiji utjecaja na okoliš i mjerama zaštite</p>		



<p>utvrđenim Rješenjem Ministarstva graditeljstva i prostornog uređenja , predviđen je i manji sekundarni lukobran. Svi ostali zahvati unutar lučkog područja također se mogu izvoditi samo temeljem projektne dokumentacije koja mora biti u skladu sa odredbama ovog Plana, posebnim uvjetima javno pravnih tijela sukladno posebnim propisima i mjerama zaštite koje su proizašle iz Studije utjecaja na okoliš. Ovim Planom utvrđeno je da se postojeća plaža ispod hotela Amfora zadržava i nije dozvoljeno njeno betoniranje odnosno zatrpavanje. Betoniranje stjenovite obale van sekundarnog i glavnog lukobrana nije dozvoljeno.</p>		
Klasa	<b>350-01/17-01/111</b>	
podnositelj	<b>DATOS ALEKSANDRO Obala M. Tita 25 52221 RABAC</b>	
<i>podnesak</i>		
<p>Daju se primjedbe na uređenje rabačke luke, na potpunu betonizaciju rabačke luke i devastaciju preostalih prirodnih ljepota i graditeljskih/kulturnih stečevina ( razvedene rabačke rive) na način da se onemoguću slijedeće :</p> <ul style="list-style-type: none"> <li>- betoniranje pomorskog dobra-stjenovite obale od plaže Maslinica u smjeru centra Rapca po cijeloj dužini</li> <li>- izgradnja gradske lučice ( pri čemu je , s obzirom na njen položaj, upitno bi li plovila stvarno bila zaštićena od juga),</li> <li>- u nastavku betoniranje stjenovite obale (pomorsko dobro) do središnje rabačke plaže</li> <li>- zatrpavanje plaže i uvale (pomorsko dobro) i njihovo, pretpostavlja se pretvaranje u parkiralište,</li> <li>- proširivanje lučkog dijela obale u ravnoj crti do svjetionika i dalje do parkirališta na novo izgrađenom dijelu luke.</li> </ul>		
<i>odgovor</i>		
<p><b>Primjedba se djelomično prihvaća.</b></p> <p>Prijedlogom Plana ucrtano je Lučko područje Luke Rabac, luke otvorene za javni promet lokalnog značaja. Lučko područje obuhvaća kopneni i morski dio. Izgradnja luke Rabac utvrđena je Prostornim planom Istarske županije.</p> <p>Unutar lučkog područja postoji građevinska dozvola za glavni lukobran i proširenje obale. Za ostali dio unutar lučkog područja , a sukladno Studiji utjecaja na okoliš i mjerama zaštite utvrđenim Rješenjem Ministarstva graditeljstva i prostornog uređenja , predviđen je i manji sekundarni lukobran. Svi ostali zahvati unutar lučkog područja također se mogu izvoditi samo temeljem projektne dokumentacije koja mora biti u skladu sa odredbama ovog Plana, posebnim uvjetima javno pravnih tijela sukladno posebnim propisima i mjerama zaštite koje su proizašle iz Studije utjecaja na okoliš. Ovim Planom utvrđeno je da se postojeća plaža ispod hotela Amfora zadržava i nije dozvoljeno njeno betoniranje odnosno zatrpavanje. Betoniranje stjenovite obale van sekundarnog i glavnog lukobrana nije dozvoljeno.</p>		
Klasa	<b>350-01/17-01/112</b>	
podnositelj	<b>NAČINOVIĆ IZABELA Obala M. Tita 1 52221 RABAC</b>	
<i>podnesak</i>		
<p>Daju se primjedbe na uređenje rabačke luke, na potpunu betonizaciju rabačke luke i devastaciju preostalih prirodnih ljepota i graditeljskih/kulturnih stečevina ( razvedene rabačke rive) na način da se onemoguću slijedeće :</p> <ul style="list-style-type: none"> <li>- betoniranje pomorskog dobra-stjenovite obale od plaže Maslinica u smjeru centra Rapca po cijeloj dužini</li> <li>- izgradnja gradske lučice ( pri čemu je , s obzirom na njen položaj, upitno bi li plovila stvarno bila zaštićena od juga),</li> <li>- u nastavku betoniranje stjenovite obale (pomorsko dobro) do središnje rabačke plaže</li> <li>- zatrpavanje plaže i uvale (pomorsko dobro) i njihovo, pretpostavlja se pretvaranje u parkiralište,</li> <li>- proširivanje lučkog dijela obale u ravnoj crti do svjetionika i dalje do parkirališta na novo izgrađenom dijelu luke.</li> </ul>		

<i>odgovor</i>		
<b>Primjedba se djelomično prihvća.</b>		
<p>Prijedlogom Plana ucrtano je Lučko područje Luke Rabac, luke otvorene za javni promet lokalnog značaja. Lučko područje obuhvaća kopneni i morski dio. Izgradnja luke Rabac utvrđena je Prostornim planom Istarske županije.</p> <p>Unutar lučkog područja postoji građevinska dozvola za glavni lukobran i proširenje obale. Za ostali dio unutar lučkog područja, a sukladno Studiji utjecaja na okoliš i mjerama zaštite utvrđenim Rješenjem Ministarstva graditeljstva i prostornog uređenja, predviđen je i manji sekundarni lukobran. Svi ostali zahvati unutar lučkog područja također se mogu izvoditi samo temeljem projektne dokumentacije koja mora biti u skladu sa odredbama ovog Plana, posebnim uvjetima javno pravnih tijela sukladno posebnim propisima i mjerama zaštite koje su proizašle iz Studije utjecaja na okoliš. Ovim Planom utvrđeno je da se postojeća plaža ispod hotela Amfora zadržava i nije dozvoljeno njeno betoniranje odnosno zatrpavanje. Betoniranje stjenovite obale van sekundarnog i glavnog lukobrana nije dozvoljeno.</p>		
Klasa	<b>350-01/17-01/113</b>	
podnositelj	<b>NAČINOVIĆ KLAUDIO Obala M. Tita 1 52221 RABAC</b>	
<i>podnesak</i>		
<p>Daju se primjedbe na uređenje rabačke luke, na potpunu betonizaciju rabačke luke i devastaciju preostalih prirodnih ljepota i graditeljskih/kulturnih stečevina ( razvedene rabačke rive) na način da se onemogući slijedeće :</p> <ul style="list-style-type: none"> <li>- betoniranje pomorskog dobra-stjenovite obale od plaže Maslinica u smjeru centra Rapca po cijeloj dužini</li> <li>- izgradnja gradske lučice ( pri čemu je , s obzirom na njen položaj, upitno bi li plovila stvarno bila zaštićena od juga),</li> <li>- u nastavku betoniranje stjenovite obale (pomorsko dobro) do središnje rabačke plaže</li> <li>- zatrpavanje plaže i uvale (pomorsko dobro) i njihovo, pretpostavlja se pretvaranje u parkiralište,</li> <li>- proširivanje lučkog dijela obale u ravnoj crti do svjetionika i dalje do parkirališta na novo izgrađenom dijelu luke.</li> </ul>		
<i>odgovor</i>		
<b>Primjedba se djelomično prihvća.</b>		
<p>Prijedlogom Plana ucrtano je Lučko područje Luke Rabac, luke otvorene za javni promet lokalnog značaja. Lučko područje obuhvaća kopneni i morski dio. Izgradnja luke Rabac utvrđena je Prostornim planom Istarske županije.</p> <p>Unutar lučkog područja postoji građevinska dozvola za glavni lukobran i proširenje obale. Za ostali dio unutar lučkog područja, a sukladno Studiji utjecaja na okoliš i mjerama zaštite utvrđenim Rješenjem Ministarstva graditeljstva i prostornog uređenja, predviđen je i manji sekundarni lukobran. Svi ostali zahvati unutar lučkog područja također se mogu izvoditi samo temeljem projektne dokumentacije koja mora biti u skladu sa odredbama ovog Plana, posebnim uvjetima javno pravnih tijela sukladno posebnim propisima i mjerama zaštite koje su proizašle iz Studije utjecaja na okoliš. Ovim Planom utvrđeno je da se postojeća plaža ispod hotela Amfora zadržava i nije dozvoljeno njeno betoniranje odnosno zatrpavanje. Betoniranje stjenovite obale van sekundarnog i glavnog lukobrana nije dozvoljeno.</p>		
Klasa	<b>350-01/17-01/114</b>	
podnositelj	<b>NAČINOVIĆ ŽAKLINA Obala M. Tita 1 52221 RABAC</b>	
<i>podnesak</i>		
<p>Daju se primjedbe na uređenje rabačke luke, na potpunu betonizaciju rabačke luke i devastaciju preostalih prirodnih ljepota i graditeljskih/kulturnih stečevina ( razvedene rabačke rive) na način da se onemogući slijedeće :</p> <ul style="list-style-type: none"> <li>- betoniranje pomorskog dobra-stjenovite obale od plaže Maslinica u smjeru centra Rapca po cijeloj dužini</li> </ul>		

<ul style="list-style-type: none"> <li>- izgradnja gradske lučice ( pri čemu je , s obzirom na njen položaj, upitno bi li plovila stvarno bila zaštićena od juga),</li> <li>- u nastavku betoniranje stjenovite obale (pomorsko dobro) do središnje rabačke plaže</li> <li>- zatrpavanje plaže i uvale (pomorsko dobro) i njihovo, pretpostavlja se pretvaranje u parkiralište,</li> <li>- proširivanje lučkog dijela obale u ravnoj crti do svjetionika i dalje do parkirališta na novo izgrađenom dijelu luke.</li> </ul>		
<i>odgovor</i>		
<p><b>Primjedba se djelomično prihvaća.</b></p> <p>Prijedlogom Plana ucrtano je Lučko područje Luke Rabac, luke otvorene za javni promet lokalnog značaja. Lučko područje obuhvaća kopneni i morski dio. Izgradnja luke Rabac utvrđena je Prostornim planom Istarske županije.</p> <p>Unutar lučkog područja postoji građevinska dozvola za glavni lukobran i proširenje obale. Za ostali dio unutar lučkog područja , a sukladno Studiji utjecaja na okoliš i mjerama zaštite utvrđenim Rješenjem Ministarstva graditeljstva i prostornog uređenja , predviđen je i manji sekundarni lukobran. Svi ostali zahvati unutar lučkog područja također se mogu izvoditi samo temeljem projektne dokumentacije koja mora biti u skladu sa odredbama ovog Plana, posebnim uvjetima javno pravnih tijela sukladno posebnim propisima i mjerama zaštite koje su proizašle iz Studije utjecaja na okoliš. Ovim Planom utvrđeno je da se postojeća plaža ispod hotela Amfora zadržava i nije dozvoljeno njeno betoniranje odnosno zatrpavanje. Betoniranje stjenovite obale van sekundarnog i glavnog lukobrana nije dozvoljeno.</p>		
Klasa	<b>350-01/17-01/115</b>	
podnositelj	<b>PRODAN KRISTINA G. Martinuzzi 6 52221 RABAC</b>	
<i>podnesak</i>		
<p>Daju se primjedbe na uređenje rabačke luke, na potpunu betonizaciju rabačke luke i devastaciju preostalih prirodnih ljepota i graditeljskih/kulturnih stečevina ( razvedene rabačke rive) na način da se onemogući slijedeće :</p> <ul style="list-style-type: none"> <li>- betoniranje pomorskog dobra-stjenovite obale od plaže Maslinica u smjeru centra Rapca po cijeloj dužini</li> <li>- izgradnja gradske lučice ( pri čemu je , s obzirom na njen položaj, upitno bi li plovila stvarno bila zaštićena od juga),</li> <li>- u nastavku betoniranje stjenovite obale (pomorsko dobro) do središnje rabačke plaže</li> <li>- zatrpavanje plaže i uvale (pomorsko dobro) i njihovo, pretpostavlja se pretvaranje u parkiralište,</li> <li>- proširivanje lučkog dijela obale u ravnoj crti do svjetionika i dalje do parkirališta na novo izgrađenom dijelu luke.</li> </ul>		
<i>odgovor</i>		
<p><b>Primjedba se djelomično prihvaća.</b></p> <p>Prijedlogom Plana ucrtano je Lučko područje Luke Rabac, luke otvorene za javni promet lokalnog značaja. Lučko područje obuhvaća kopneni i morski dio. Izgradnja luke Rabac utvrđena je Prostornim planom Istarske županije.</p> <p>Unutar lučkog područja postoji građevinska dozvola za glavni lukobran i proširenje obale. Za ostali dio unutar lučkog područja , a sukladno Studiji utjecaja na okoliš i mjerama zaštite utvrđenim Rješenjem Ministarstva graditeljstva i prostornog uređenja , predviđen je i manji sekundarni lukobran. Svi ostali zahvati unutar lučkog područja također se mogu izvoditi samo temeljem projektne dokumentacije koja mora biti u skladu sa odredbama ovog Plana, posebnim uvjetima javno pravnih tijela sukladno posebnim propisima i mjerama zaštite koje su proizašle iz Studije utjecaja na okoliš. Ovim Planom utvrđeno je da se postojeća plaža ispod hotela Amfora zadržava i nije dozvoljeno njeno betoniranje odnosno zatrpavanje. Betoniranje stjenovite obale van sekundarnog i glavnog lukobrana nije dozvoljeno.</p>		
Klasa	<b>350-01/17-01/116</b>	

podnositelj	<b>FRANKOVIĆ LAURA Jadranska 44 52221 RABAC</b>	
<i>podnesak</i>		
<p>Daju se primjedbe na uređenje rabačke luke, na potpunu betonizaciju rabačke luke i devastaciju preostalih prirodnih ljepota i graditeljskih/kulturnih stečevina ( razvedene rabačke rive) na način da se onemogući slijedeće :</p> <ul style="list-style-type: none"> <li>- betoniranje pomorskog dobra-stjenovite obale od plaže Maslinica u smjeru centra Rapca po cijeloj dužini</li> <li>- izgradnja gradske lučice ( pri čemu je , s obzirom na njen položaj, upitno bi li plovila stvarno bila zaštićena od juga),</li> <li>- u nastavku betoniranje stjenovite obale (pomorsko dobro) do središnje rabačke plaže</li> <li>- zatrpavanje plaže i uvale (pomorsko dobro) i njihovo, pretpostavlja se pretvaranje u parkiralište,</li> <li>- proširivanje lučkog dijela obale u ravnoj crti do svjetionika i dalje do parkirališta na novo izgrađenom dijelu luke.</li> </ul>		
<i>odgovor</i>		
<p><b>Primjedba se djelomično prihvaća.</b></p> <p>Prijedlogom Plana ucrtano je Lučko područje Luke Rabac, luke otvorene za javni promet lokalnog značaja. Lučko područje obuhvaća kopneni i morski dio. Izgradnja luke Rabac utvrđena je Prostornim planom Istarske županije.</p> <p>Unutar lučkog područja postoji građevinska dozvola za glavni lukobran i proširenje obale. Za ostali dio unutar lučkog područja , a sukladno Studiji utjecaja na okoliš i mjerama zaštite utvrđenim Rješenjem Ministarstva graditeljstva i prostornog uređenja , predviđen je i manji sekundarni lukobran. Svi ostali zahvati unutar lučkog područja također se mogu izvoditi samo temeljem projektne dokumentacije koja mora biti u skladu sa odredbama ovog Plana, posebnim uvjetima javno pravnih tijela sukladno posebnim propisima i mjerama zaštite koje su proizašle iz Studije utjecaja na okoliš. Ovim Planom utvrđeno je da se postojeća plaža ispod hotela Amfora zadržava i nije dozvoljeno njeno betoniranje odnosno zatrpavanje. Betoniranje stjenovite obale van sekundarnog i glavnog lukobrana nije dozvoljeno.</p>		
Klasa	<b>350-01/17-01/117</b>	
podnositelj	<b>FRANKOVIĆ FRANKA Ul. Slodode 5 52221 RABAC</b>	
<i>podnesak</i>		
<p>Daju se primjedbe na uređenje rabačke luke, na potpunu betonizaciju rabačke luke i devastaciju preostalih prirodnih ljepota i graditeljskih/kulturnih stečevina ( razvedene rabačke rive) na način da se onemogući slijedeće :</p> <ul style="list-style-type: none"> <li>- betoniranje pomorskog dobra-stjenovite obale od plaže Maslinica u smjeru centra Rapca po cijeloj dužini</li> <li>- izgradnja gradske lučice ( pri čemu je , s obzirom na njen položaj, upitno bi li plovila stvarno bila zaštićena od juga),</li> <li>- u nastavku betoniranje stjenovite obale (pomorsko dobro) do središnje rabačke plaže</li> <li>- zatrpavanje plaže i uvale (pomorsko dobro) i njihovo, pretpostavlja se pretvaranje u parkiralište,</li> <li>- proširivanje lučkog dijela obale u ravnoj crti do svjetionika i dalje do parkirališta na novo izgrađenom dijelu luke.</li> </ul>		
<i>odgovor</i>		
<p><b>Primjedba se djelomično prihvaća.</b></p> <p>Prijedlogom Plana ucrtano je Lučko područje Luke Rabac, luke otvorene za javni promet lokalnog značaja. Lučko područje obuhvaća kopneni i morski dio. Izgradnja luke Rabac utvrđena je Prostornim planom Istarske županije.</p> <p>Unutar lučkog područja postoji građevinska dozvola za glavni lukobran i proširenje obale. Za ostali dio unutar lučkog područja , a sukladno Studiji utjecaja na okoliš i mjerama zaštite utvrđenim Rješenjem Ministarstva graditeljstva i prostornog uređenja , predviđen je i manji</p>		

sekundarni lukobran. Svi ostali zahvati unutar lučkog područja također se mogu izvoditi samo temeljem projektne dokumentacije koja mora biti u skladu sa odredbama ovog Plana, posebnim uvjetima javno pravnih tijela sukladno posebnim propisima i mjerama zaštite koje su proizašle iz Studije utjecaja na okoliš. Ovim Planom utvrđeno je da se postojeća plaža ispod hotela Amfora zadržava i nije dozvoljeno njeno betoniranje odnosno zatrpavanje. Betoniranje stjenovite obale van sekundarnog i glavnog lukobrana nije dozvoljeno.

Klasa	<b>350-01/17-01/118</b>	
podnositelj	<b>RUKLIĆ ESTER Ladonja 3 52221 RABAC</b>	

*podnesak*

Daju se primjedbe na uređenje rabačke luke, na potpunu betonizaciju rabačke luke i devastaciju preostalih prirodnih ljepota i graditeljskih/kulturnih stečevina ( razvedene rabačke rive) na način da se onemogući slijedeće :

- betoniranje pomorskog dobra-stjenovite obale od plaže Maslinica u smjeru centra Rapca po cijeloj dužini
- izgradnja gradske lučice ( pri čemu je , s obzirom na njen položaj, upitno bi li plovila stvarno bila zaštićena od juga),
- u nastavku betoniranje stjenovite obale (pomorsko dobro) do središnje rabačke plaže
- zatrpavanje plaže i uvale (pomorsko dobro) i njihovo, pretpostavlja se pretvaranje u parkiralište,
- proširivanje lučkog dijela obale u ravnoj crti do svjetionika i dalje do parkirališta na novo izgrađenom dijelu luke.

*odgovor*

**Primjedba se djelomično prihvaća.**

Prijedlogom Plana ucrtano je Lučko područje Luke Rabac, luke otvorene za javni promet lokalnog značaja. Lučko područje obuhvaća kopneni i morski dio. Izgradnja luke Rabac utvrđena je Prostornim planom Istarske županije.

Unutar lučkog područja postoji građevinska dozvola za glavni lukobran i proširenje obale. Za ostali dio unutar lučkog područja , a sukladno Studiji utjecaja na okoliš i mjerama zaštite utvrđenim Rješenjem Ministarstva graditeljstva i prostornog uređenja , predviđen je i manji sekundarni lukobran. Svi ostali zahvati unutar lučkog područja također se mogu izvoditi samo temeljem projektne dokumentacije koja mora biti u skladu sa odredbama ovog Plana, posebnim uvjetima javno pravnih tijela sukladno posebnim propisima i mjerama zaštite koje su proizašle iz Studije utjecaja na okoliš. Ovim Planom utvrđeno je da se postojeća plaža ispod hotela Amfora zadržava i nije dozvoljeno njeno betoniranje odnosno zatrpavanje. Betoniranje stjenovite obale van sekundarnog i glavnog lukobrana nije dozvoljeno.

Klasa	<b>350-01/17-01/119</b>	
podnositelj	<b>KRANJAC MARKO Obala M. Tita 16 52221 RABAC</b>	

*podnesak*

Daju se primjedbe na uređenje rabačke luke, na potpunu betonizaciju rabačke luke i devastaciju preostalih prirodnih ljepota i graditeljskih/kulturnih stečevina ( razvedene rabačke rive) na način da se onemogući slijedeće :

- betoniranje pomorskog dobra-stjenovite obale od plaže Maslinica u smjeru centra Rapca po cijeloj dužini
- izgradnja gradske lučice ( pri čemu je , s obzirom na njen položaj, upitno bi li plovila stvarno bila zaštićena od juga),
- u nastavku betoniranje stjenovite obale (pomorsko dobro) do središnje rabačke plaže
- zatrpavanje plaže i uvale (pomorsko dobro) i njihovo, pretpostavlja se pretvaranje u parkiralište,
- proširivanje lučkog dijela obale u ravnoj crti do svjetionika i dalje do parkirališta na novo izgrađenom dijelu luke.

*odgovor*

**Primjedba se djelomično prihvaća.**

Prijedlogom Plana ucrtano je Lučko područje Luke Rabac, luke otvorene za javni promet lokalnog značaja. Lučko područje obuhvaća kopneni i morski dio. Izgradnja luke Rabac utvrđena je Prostornim planom Istarske županije.

Unutar lučkog područja postoji građevinska dozvola za glavni lukobran i proširenje obale. Za ostali dio unutar lučkog područja, a sukladno Studiji utjecaja na okoliš i mjerama zaštite utvrđenim Rješenjem Ministarstva graditeljstva i prostornog uređenja, predviđen je i manji sekundarni lukobran. Svi ostali zahvati unutar lučkog područja također se mogu izvoditi samo temeljem projektne dokumentacije koja mora biti u skladu sa odredbama ovog Plana, posebnim uvjetima javno pravnih tijela sukladno posebnim propisima i mjerama zaštite koje su proizašle iz Studije utjecaja na okoliš. Ovim Planom utvrđeno je da se postojeća plaža ispod hotela Amfora zadržava i nije dozvoljeno njeno betoniranje odnosno zatrpavanje. Betoniranje stjenovite obale van sekundarnog i glavnog lukobrana nije dozvoljeno.

Klasa	<b>350-01/17-01/120</b>	
podnositelj	<b>KRANJAC VANDA Obala M. Tita 16 52221 RABAC</b>	

*podnesak*

Daju se primjedbe na uređenje rabačke luke, na potpunu betonizaciju rabačke luke i devastaciju preostalih prirodnih ljepota i graditeljskih/kulturnih stečevina ( razvedene rabačke rive) na način da se onemogući slijedeće :

- betoniranje pomorskog dobra-stjenovite obale od plaže Maslinica u smjeru centra Rapca po cijeloj dužini
- izgradnja gradske lučice ( pri čemu je , s obzirom na njen položaj, upitno bi li plovila stvarno bila zaštićena od juga),
- u nastavku betoniranje stjenovite obale (pomorsko dobro) do središnje rabačke plaže
- zatrpavanje plaže i uvale (pomorsko dobro) i njihovo, pretpostavlja se pretvaranje u parkiralište,
- proširivanje lučkog dijela obale u ravnoj crti do svjetionika i dalje do parkirališta na novo izgrađenom dijelu luke.

*odgovor***Primjedba se djelomično prihvaća.**

Prijedlogom Plana ucrtano je Lučko područje Luke Rabac, luke otvorene za javni promet lokalnog značaja. Lučko područje obuhvaća kopneni i morski dio. Izgradnja luke Rabac utvrđena je Prostornim planom Istarske županije.

Unutar lučkog područja postoji građevinska dozvola za glavni lukobran i proširenje obale. Za ostali dio unutar lučkog područja, a sukladno Studiji utjecaja na okoliš i mjerama zaštite utvrđenim Rješenjem Ministarstva graditeljstva i prostornog uređenja, predviđen je i manji sekundarni lukobran. Svi ostali zahvati unutar lučkog područja također se mogu izvoditi samo temeljem projektne dokumentacije koja mora biti u skladu sa odredbama ovog Plana, posebnim uvjetima javno pravnih tijela sukladno posebnim propisima i mjerama zaštite koje su proizašle iz Studije utjecaja na okoliš. Ovim Planom utvrđeno je da se postojeća plaža ispod hotela Amfora zadržava i nije dozvoljeno njeno betoniranje odnosno zatrpavanje. Betoniranje stjenovite obale van sekundarnog i glavnog lukobrana nije dozvoljeno.

Klasa	<b>350-01/17-01/121</b>	
podnositelj	<b>ŠKOPAC ALBERTO Obala M. Tita 2 52221 RABAC</b>	

*podnesak*

Daju se primjedbe na uređenje rabačke luke, na potpunu betonizaciju rabačke luke i devastaciju preostalih prirodnih ljepota i graditeljskih/kulturnih stečevina ( razvedene rabačke rive) na način da se onemogući slijedeće :

- betoniranje pomorskog dobra-stjenovite obale od plaže Maslinica u smjeru centra Rapca po cijeloj dužini
- izgradnja gradske lučice ( pri čemu je , s obzirom na njen položaj, upitno bi li plovila

<p>stvarno bila zaštićena od juga),</p> <ul style="list-style-type: none"> <li>- u nastavku betoniranje stjenovite obale (pomorsko dobro) do središnje rabačke plaže</li> <li>- zatrpavanje plaže i uvale (pomorsko dobro) i njihovo, pretpostavlja se pretvaranje u parkiralište,</li> <li>- proširivanje lučkog dijela obale u ravnoj crti do svjetionika i dalje do parkirališta na novo izgrađenom dijelu luke.</li> </ul>	
<i>odgovor</i>	
<p><b>Primjedba se djelomično prihvća.</b></p> <p>Prijedlogom Plana ucrtano je Lučko područje Luke Rabac, luke otvorene za javni promet lokalnog značaja. Lučko područje obuhvaća kopneni i morski dio. Izgradnja luke Rabac utvrđena je Prostornim planom Istarske županije.</p> <p>Unutar lučkog područja postoji građevinska dozvola za glavni lukobran i proširenje obale. Za ostali dio unutar lučkog područja , a sukladno Studiji utjecaja na okoliš i mjerama zaštite utvrđenim Rješenjem Ministarstva graditeljstva i prostornog uređenja , predviđen je i manji sekundarni lukobran. Svi ostali zahvati unutar lučkog područja također se mogu izvoditi samo temeljem projektne dokumentacije koja mora biti u skladu sa odredbama ovog Plana, posebnim uvjetima javno pravnih tijela sukladno posebnim propisima i mjerama zaštite koje su proizašle iz Studije utjecaja na okoliš. Ovim Planom utvrđeno je da se postojeća plaža ispod hotela Amfora zadržava i nije dozvoljeno njeno betoniranje odnosno zatrpavanje. Betoniranje stjenovite obale van sekundarnog i glavnog lukobrana nije dozvoljeno.</p>	
Klasa	<b>350-01/17-01/123</b>
podnositelj	<b>ŠKOPAC JOSIPA Obala M. Tita 2 52221 RABAC</b>
<i>podnesak</i>	
<p>Daju se primjedbe na uređenje rabačke luke, na potpunu betonizaciju rabačke luke i devastaciju preostalih prirodnih ljepota i graditeljskih/kulturnih stečevina ( razvedene rabačke rive) na način da se onemogućí slijedeće :</p> <ul style="list-style-type: none"> <li>- betoniranje pomorskog dobra-stjenovite obale od plaže Maslinica u smjeru centra Rapca po cijeloj dužini</li> <li>- izgradnja gradske lučice ( pri čemu je , s obzirom na njen položaj, upitno bi li plovila stvarno bila zaštićena od juga),</li> <li>- u nastavku betoniranje stjenovite obale (pomorsko dobro) do središnje rabačke plaže</li> <li>- zatrpavanje plaže i uvale (pomorsko dobro) i njihovo, pretpostavlja se pretvaranje u parkiralište,</li> <li>- proširivanje lučkog dijela obale u ravnoj crti do svjetionika i dalje do parkirališta na novo izgrađenom dijelu luke.</li> </ul>	
<i>odgovor</i>	
<p><b>Primjedba se djelomično prihvća.</b></p> <p>Prijedlogom Plana ucrtano je Lučko područje Luke Rabac, luke otvorene za javni promet lokalnog značaja. Lučko područje obuhvaća kopneni i morski dio. Izgradnja luke Rabac utvrđena je Prostornim planom Istarske županije.</p> <p>Unutar lučkog područja postoji građevinska dozvola za glavni lukobran i proširenje obale. Za ostali dio unutar lučkog područja , a sukladno Studiji utjecaja na okoliš i mjerama zaštite utvrđenim Rješenjem Ministarstva graditeljstva i prostornog uređenja , predviđen je i manji sekundarni lukobran. Svi ostali zahvati unutar lučkog područja također se mogu izvoditi samo temeljem projektne dokumentacije koja mora biti u skladu sa odredbama ovog Plana, posebnim uvjetima javno pravnih tijela sukladno posebnim propisima i mjerama zaštite koje su proizašle iz Studije utjecaja na okoliš. Ovim Planom utvrđeno je da se postojeća plaža ispod hotela Amfora zadržava i nije dozvoljeno njeno betoniranje odnosno zatrpavanje. Betoniranje stjenovite obale van sekundarnog i glavnog lukobrana nije dozvoljeno.</p>	

Klasa	<b>350-01/17-01/124</b>	
podnositelj	<b>ŠVERKO ESTER Obala M. Tita 3 52221 RABAC</b>	
<i>podnesak</i>		
<p>Daju se primjedbe na uređenje rabačke luke, na potpunu betonizaciju rabačke luke i devastaciju preostalih prirodnih ljepota i graditeljskih/kulturnih stečevina ( razvedene rabačke rive) na način da se onemogući slijedeće :</p> <ul style="list-style-type: none"> <li>- betoniranje pomorskog dobra-stjenovite obale od plaže Maslinica u smjeru centra Rapca po cijeloj dužini</li> <li>- izgradnja gradske lučice ( pri čemu je , s obzirom na njen položaj, upitno bi li plovila stvarno bila zaštićena od juga),</li> <li>- u nastavku betoniranje stjenovite obale (pomorsko dobro) do središnje rabačke plaže</li> <li>- zatrpavanje plaže i uvale (pomorsko dobro) i njihovo, pretpostavlja se pretvaranje u parkiralište,</li> <li>- proširivanje lučkog dijela obale u ravnoj crti do svjetionika i dalje do parkirališta na novo izgrađenom dijelu luke.</li> </ul>		
<i>odgovor</i>		
<p><b>Primjedba se djelomično prihvaća.</b></p> <p>Prijedlogom Plana ucrtano je Lučko područje Luke Rabac, luke otvorene za javni promet lokalnog značaja. Lučko područje obuhvaća kopneni i morski dio. Izgradnja luke Rabac utvrđena je Prostornim planom Istarske županije.</p> <p>Unutar lučkog područja postoji građevinska dozvola za glavni lukobran i proširenje obale. Za ostali dio unutar lučkog područja , a sukladno Studiji utjecaja na okoliš i mjerama zaštite utvrđenim Rješenjem Ministarstva graditeljstva i prostornog uređenja , predviđen je i manji sekundarni lukobran. Svi ostali zahvati unutar lučkog područja također se mogu izvoditi samo temeljem projektne dokumentacije koja mora biti u skladu sa odredbama ovog Plana, posebnim uvjetima javno pravnih tijela sukladno posebnim propisima i mjerama zaštite koje su proizašle iz Studije utjecaja na okoliš. Ovim Planom utvrđeno je da se postojeća plaža ispod hotela Amfora zadržava i nije dozvoljeno njeno betoniranje odnosno zatrpavanje. Betoniranje stjenovite obale van sekundarnog i glavnog lukobrana nije dozvoljeno.</p>		
Klasa	<b>350-01/17-01/125</b>	
podnositelj	<b>ŠPOLJARIĆ GORDAN Obala M. Tita 17 52221 RABAC</b>	
<i>podnesak</i>		
<p>Daju se primjedbe na uređenje rabačke luke, na potpunu betonizaciju rabačke luke i devastaciju preostalih prirodnih ljepota i graditeljskih/kulturnih stečevina ( razvedene rabačke rive) na način da se onemogući slijedeće :</p> <ul style="list-style-type: none"> <li>- betoniranje pomorskog dobra-stjenovite obale od plaže Maslinica u smjeru centra Rapca po cijeloj dužini</li> <li>- izgradnja gradske lučice ( pri čemu je , s obzirom na njen položaj, upitno bi li plovila stvarno bila zaštićena od juga),</li> <li>- u nastavku betoniranje stjenovite obale (pomorsko dobro) do središnje rabačke plaže</li> <li>- zatrpavanje plaže i uvale (pomorsko dobro) i njihovo, pretpostavlja se pretvaranje u parkiralište,</li> <li>- proširivanje lučkog dijela obale u ravnoj crti do svjetionika i dalje do parkirališta na novo izgrađenom dijelu luke.</li> </ul>		
<i>odgovor</i>		
<p><b>Primjedba se djelomično prihvaća.</b></p> <p>Prijedlogom Plana ucrtano je Lučko područje Luke Rabac, luke otvorene za javni promet lokalnog značaja. Lučko područje obuhvaća kopneni i morski dio. Izgradnja luke Rabac utvrđena je Prostornim planom Istarske županije.</p> <p>Unutar lučkog područja postoji građevinska dozvola za glavni lukobran i proširenje obale. Za ostali dio unutar lučkog područja , a sukladno Studiji utjecaja na okoliš i mjerama zaštite</p>		



<p>utvrđenim Rješenjem Ministarstva graditeljstva i prostornog uređenja , predviđen je i manji sekundarni lukobran. Svi ostali zahvati unutar lučkog područja također se mogu izvoditi samo temeljem projektne dokumentacije koja mora biti u skladu sa odredbama ovog Plana, posebnim uvjetima javno pravnih tijela sukladno posebnim propisima i mjerama zaštite koje su proizašle iz Studije utjecaja na okoliš. Ovim Planom utvrđeno je da se postojeća plaža ispod hotela Amfora zadržava i nije dozvoljeno njeno betoniranje odnosno zatrpavanje. Betoniranje stjenovite obale van sekundarnog i glavnog lukobrana nije dozvoljeno.</p>		
Klasa	<b>350-01/17-01/126</b>	
podnositelj	<b>ŠPOLJARIĆ MATEA Obala M. Tita 17 52221 RABAC</b>	
<i>podnesak</i>		
<p>Daju se primjedbe na uređenje rabačke luke, na potpunu betonizaciju rabačke luke i devastaciju preostalih prirodnih ljepota i graditeljskih/kulturnih stečevina ( razvedene rabačke rive) na način da se onemogući slijedeće :</p> <ul style="list-style-type: none"> <li>- betoniranje pomorskog dobra-stjenovite obale od plaže Maslinica u smjeru centra Rapca po cijeloj dužini</li> <li>- izgradnja gradske lučice ( pri čemu je , s obzirom na njen položaj, upitno bi li plovila stvarno bila zaštićena od juga),</li> <li>- u nastavku betoniranje stjenovite obale (pomorsko dobro) do središnje rabačke plaže</li> <li>- zatrpavanje plaže i uvale (pomorsko dobro) i njihovo, pretpostavlja se pretvaranje u parkiralište,</li> <li>- proširivanje lučkog dijela obale u ravnoj crti do svjetionika i dalje do parkirališta na novo izgrađenom dijelu luke.</li> </ul>		
<i>odgovor</i>		
<p><b>Primjedba se djelomično prihvaća.</b></p> <p>Prijedlogom Plana ucrtano je Lučko područje Luke Rabac, luke otvorene za javni promet lokalnog značaja. Lučko područje obuhvaća kopneni i morski dio. Izgradnja luke Rabac utvrđena je Prostornim planom Istarske županije.</p> <p>Unutar lučkog područja postoji građevinska dozvola za glavni lukobran i proširenje obale. Za ostali dio unutar lučkog područja , a sukladno Studiji utjecaja na okoliš i mjerama zaštite utvrđenim Rješenjem Ministarstva graditeljstva i prostornog uređenja , predviđen je i manji sekundarni lukobran. Svi ostali zahvati unutar lučkog područja također se mogu izvoditi samo temeljem projektne dokumentacije koja mora biti u skladu sa odredbama ovog Plana, posebnim uvjetima javno pravnih tijela sukladno posebnim propisima i mjerama zaštite koje su proizašle iz Studije utjecaja na okoliš. Ovim Planom utvrđeno je da se postojeća plaža ispod hotela Amfora zadržava i nije dozvoljeno njeno betoniranje odnosno zatrpavanje. Betoniranje stjenovite obale van sekundarnog i glavnog lukobrana nije dozvoljeno.</p>		
Klasa	<b>350-01/17-01/127</b>	
podnositelj	<b>TOMINOVIĆ ALIČE Obala M. Tita 29 52221 RABAC</b>	
<i>podnesak</i>		
<p>Daju se primjedbe na uređenje rabačke luke, na potpunu betonizaciju rabačke luke i devastaciju preostalih prirodnih ljepota i graditeljskih/kulturnih stečevina ( razvedene rabačke rive) na način da se onemogući slijedeće :</p> <ul style="list-style-type: none"> <li>- betoniranje pomorskog dobra-stjenovite obale od plaže Maslinica u smjeru centra Rapca po cijeloj dužini</li> <li>- izgradnja gradske lučice ( pri čemu je , s obzirom na njen položaj, upitno bi li plovila stvarno bila zaštićena od juga),</li> <li>- u nastavku betoniranje stjenovite obale (pomorsko dobro) do središnje rabačke plaže</li> <li>- zatrpavanje plaže i uvale (pomorsko dobro) i njihovo, pretpostavlja se pretvaranje u parkiralište,</li> <li>- proširivanje lučkog dijela obale u ravnoj crti do svjetionika i dalje do parkirališta na novo izgrađenom dijelu luke.</li> </ul>		

<i>odgovor</i>		
<b>Primjedba se djelomično prihvaća.</b>		
<p>Prijedlogom Plana ucrtano je Lučko područje Luke Rabac, luke otvorene za javni promet lokalnog značaja. Lučko područje obuhvaća kopneni i morski dio. Izgradnja luke Rabac utvrđena je Prostornim planom Istarske županije.</p> <p>Unutar lučkog područja postoji građevinska dozvola za glavni lukobran i proširenje obale. Za ostali dio unutar lučkog područja, a sukladno Studiji utjecaja na okoliš i mjerama zaštite utvrđenim Rješenjem Ministarstva graditeljstva i prostornog uređenja, predviđen je i manji sekundarni lukobran. Svi ostali zahvati unutar lučkog područja također se mogu izvoditi samo temeljem projektne dokumentacije koja mora biti u skladu sa odredbama ovog Plana, posebnim uvjetima javno pravnih tijela sukladno posebnim propisima i mjerama zaštite koje su proizašle iz Studije utjecaja na okoliš. Ovim Planom utvrđeno je da se postojeća plaža ispod hotela Amfora zadržava i nije dozvoljeno njeno betoniranje odnosno zatrpavanje. Betoniranje stjenovite obale van sekundarnog i glavnog lukobrana nije dozvoljeno.</p>		
Klasa	<b>350-01/17-01/129</b>	
podnositelj	<b>VALAMAR RIVIERA d.d. Stancija Kaligari 52440 POREČ</b>	
<i>podnesak</i>		
<ol style="list-style-type: none"> <li>1. iznad hotela „Albona“ za k.č. 531 i 532 k.o. Rabac umjesto zelenila predvidjeti površine za parkirališta;</li> <li>2. uz hotel „Belevue“ (k.č. 551/1 k.o. Rabac) oznake R2 omogućiti postavljanje montažnih objekata i infrastrukture za sadržaje sportova na vodi;</li> <li>3. izmijeniti namjenu za „Adriatik“ (k.č. 658 i 659. k.o. Rabac) iz M u T1.</li> </ol>		
<i>odgovor</i>		
<ol style="list-style-type: none"> <li>1. <b>Primjedba se prihvaća.</b> Novi prijedlog plana će dati mogućnost da se na području zaštitnih zelenih područja koje se nalazi sjeveroistočno od postojećeg javnog parkirališta urede parkirna mjesta u zelenilu.</li> <li>2. <b>Primjedba se prihvaća.</b> Uvjeti za postavljanje montažnih objekata pratećeg sadržaja su definirani odredbama plana za građevine pratećeg sadržaja.</li> <li>3. <b>Primjedba se prihvaća.</b></li> </ol>		
Klasa	<b>350-01/17-01/130</b>	
podnositelj	<b>FRANKOVIĆ ADA Ul. Slobode 5 52221 RABAC</b>	
<i>podnesak</i>		
<p>Daju se primjedbe na uređenje rabačke luke, na potpunu betonizaciju rabačke luke i devastaciju preostalih prirodnih ljepota i graditeljskih/kulturnih stečevina ( razvedene rabačke rive) na način da se onemogući slijedeće :</p> <ul style="list-style-type: none"> <li>- betoniranje pomorskog dobra-stjenovite obale od plaže Maslinica u smjeru centra Rapca po cijeloj dužini</li> <li>- izgradnja gradske lučice ( pri čemu je , s obzirom na njen položaj, upitno bi li plovila stvarno bila zaštićena od juga),</li> <li>- u nastavku betoniranje stjenovite obale (pomorsko dobro) do središnje rabačke plaže</li> <li>- zatrpavanje plaže i uvale (pomorsko dobro) i njihovo, pretpostavlja se pretvaranje u parkiralište,</li> <li>- proširivanje lučkog dijela obale u ravnoj crti do svjetionika i dalje do parkirališta na novo izgrađenom dijelu luke.</li> </ul>		
<i>odgovor</i>		
<b>Primjedba se djelomično prihvaća.</b>		
<p>Prijedlogom Plana ucrtano je Lučko područje Luke Rabac, luke otvorene za javni promet lokalnog značaja. Lučko područje obuhvaća kopneni i morski dio. Izgradnja luke Rabac utvrđena je Prostornim planom Istarske županije.</p> <p>Unutar lučkog područja postoji građevinska dozvola za glavni lukobran i proširenje obale. Za</p>		

ostali dio unutar lučkog područja , a sukladno Studiji utjecaja na okoliš i mjerama zaštite utvrđenim Rješenjem Ministarstva graditeljstva i prostornog uređenja , predviđen je i manji sekundarni lukobran. Svi ostali zahvati unutar lučkog područja također se mogu izvoditi samo temeljem projektne dokumentacije koja mora biti u skladu sa odredbama ovog Plana, posebnim uvjetima javno pravnih tijela sukladno posebnim propisima i mjerama zaštite koje su proizašle iz Studije utjecaja na okoliš. Ovim Planom utvrđeno je da se postojeća plaža ispod hotela Amfora zadržava i nije dozvoljeno njeno betoniranje odnosno zatrpavanje. Betoniranje stjenovite obale van sekundarnog i glavnog lukobrana nije dozvoljeno.		
Klasa	<b>350-01/17-01/131</b>	
podnositelj	<b>FRANKOVIĆ DINO Ul. Slobode 5 52221 RABAC</b>	
<i>podnesak</i>		
Daju se primjedbe na uređenje rabačke luke, na potpunu betonizaciju rabačke luke i devastaciju preostalih prirodnih ljepota i graditeljskih/kulturnih stečevina ( razvedene rabačke rive) na način da se onemogući slijedeće : <ul style="list-style-type: none"> <li>- betoniranje pomorskog dobra-stjenovite obale od plaže Maslinica u smjeru centra Rapca po cijeloj dužini</li> <li>- izgradnja gradske lučice ( pri čemu je , s obzirom na njen položaj, upitno bi li plovila stvarno bila zaštićena od juga),</li> <li>- u nastavku betoniranje stjenovite obale (pomorsko dobro) do središnje rabačke plaže</li> <li>- zatrpavanje plaže i uvale (pomorsko dobro) i njihovo, pretpostavlja se pretvaranje u parkiralište,</li> <li>- proširivanje lučkog dijela obale u ravnoj crti do svjetionika i dalje do parkirališta na novo izgrađenom dijelu luke.</li> </ul>		
<i>odgovor</i>		
<b>Primjedba se djelomično prihvaća.</b>		
Prijedlogom Plana ucrtno je Lučko područje Luke Rabac, luke otvorene za javni promet lokalnog značaja. Lučko područje obuhvaća kopneni i morski dio. Izgradnja luke Rabac utvrđena je Prostornim planom Istarske županije. Unutar lučkog područja postoji građevinska dozvola za glavni lukobran i proširenje obale. Za ostali dio unutar lučkog područja , a sukladno Studiji utjecaja na okoliš i mjerama zaštite utvrđenim Rješenjem Ministarstva graditeljstva i prostornog uređenja , predviđen je i manji sekundarni lukobran. Svi ostali zahvati unutar lučkog područja također se mogu izvoditi samo temeljem projektne dokumentacije koja mora biti u skladu sa odredbama ovog Plana, posebnim uvjetima javno pravnih tijela sukladno posebnim propisima i mjerama zaštite koje su proizašle iz Studije utjecaja na okoliš. Ovim Planom utvrđeno je da se postojeća plaža ispod hotela Amfora zadržava i nije dozvoljeno njeno betoniranje odnosno zatrpavanje. Betoniranje stjenovite obale van sekundarnog i glavnog lukobrana nije dozvoljeno.		
Klasa	<b>350-01/17-01/132</b>	
podnositelj	<b>GLAVIČIĆ ROBERT Ul. Slobode 15 52221 RABAC</b>	
<i>podnesak</i>		
Daju se primjedbe na uređenje rabačke luke, na potpunu betonizaciju rabačke luke i devastaciju preostalih prirodnih ljepota i graditeljskih/kulturnih stečevina ( razvedene rabačke rive) na način da se onemogući slijedeće : <ul style="list-style-type: none"> <li>- betoniranje pomorskog dobra-stjenovite obale od plaže Maslinica u smjeru centra Rapca po cijeloj dužini</li> <li>- izgradnja gradske lučice ( pri čemu je , s obzirom na njen položaj, upitno bi li plovila stvarno bila zaštićena od juga),</li> <li>- u nastavku betoniranje stjenovite obale (pomorsko dobro) do središnje rabačke plaže</li> <li>- zatrpavanje plaže i uvale (pomorsko dobro) i njihovo, pretpostavlja se pretvaranje u parkiralište,</li> <li>- proširivanje lučkog dijela obale u ravnoj crti do svjetionika i dalje do parkirališta na novo</li> </ul>		

izgrađenom dijelu luke.		
<i>odgovor</i>		
<b>Primjedba se djelomično prihvaća.</b>		
<p>Prijedlogom Plana ucrtano je Lučko područje Luke Rabac, luke otvorene za javni promet lokalnog značaja. Lučko područje obuhvaća kopneni i morski dio. Izgradnja luke Rabac utvrđena je Prostornim planom Istarske županije.</p> <p>Unutar lučkog područja postoji građevinska dozvola za glavni lukobran i proširenje obale. Za ostali dio unutar lučkog područja, a sukladno Studiji utjecaja na okoliš i mjerama zaštite utvrđenim Rješenjem Ministarstva graditeljstva i prostornog uređenja, predviđen je i manji sekundarni lukobran. Svi ostali zahvati unutar lučkog područja također se mogu izvoditi samo temeljem projektne dokumentacije koja mora biti u skladu sa odredbama ovog Plana, posebnim uvjetima javno pravnih tijela sukladno posebnim propisima i mjerama zaštite koje su proizašle iz Studije utjecaja na okoliš. Ovim Planom utvrđeno je da se postojeća plaža ispod hotela Amfora zadržava i nije dozvoljeno njeno betoniranje odnosno zatrpavanje. Betoniranje stjenovite obale van sekundarnog i glavnog lukobrana nije dozvoljeno.</p>		
Klasa	<b>350-01/17-01/133</b>	
podnositelj	<b>BAJRAMOVIĆ DŽEVAD Zadarska 28, 52000 PULA</b>	
<i>podnesak</i>		
da se dozvoli otkup dijela čestice k.č. 665/1 k.o. Rabac koja graniči sa k.č. 665/3 k.o. Rabac		
<i>odgovor</i>		
<b>Primjedba se ne prihvaća jer otkup zemljišta nije predmet urbanističkog plana.</b>		
Klasa	<b>350-01/17-01/134</b>	
podnositelj	<b>GOBO EDI Ul. Slobode 63 52221 RABAC</b>	
<i>podnesak</i>		
<p>Daju se primjedbe na uređenje rabačke luke, na potpunu betonizaciju rabačke luke i devastaciju preostalih prirodnih ljepota i graditeljskih/kulturnih stečevina ( razvedene rabačke rive) na način da se onemogućući slijedeće :</p> <ul style="list-style-type: none"> <li>- betoniranje pomorskog dobra-stjenovite obale od plaže Maslinica u smjeru centra Rapca po cijeloj dužini</li> <li>- izgradnja gradske lučice ( pri čemu je , s obzirom na njen položaj, upitno bi li plovila stvarno bila zaštićena od juga),</li> <li>- u nastavku betoniranje stjenovite obale (pomorsko dobro) do središnje rabačke plaže</li> <li>- zatrpavanje plaže i uvale (pomorsko dobro) i njihovo, pretpostavlja se pretvaranje u parkiralište,</li> <li>- proširivanje lučkog dijela obale u ravnoj crti do svjetionika i dalje do parkirališta na novo izgrađenom dijelu luke.</li> </ul>		
<i>odgovor</i>		
<b>Primjedba se djelomično prihvaća.</b>		
<p>Prijedlogom Plana ucrtano je Lučko područje Luke Rabac, luke otvorene za javni promet lokalnog značaja. Lučko područje obuhvaća kopneni i morski dio. Izgradnja luke Rabac utvrđena je Prostornim planom Istarske županije.</p> <p>Unutar lučkog područja postoji građevinska dozvola za glavni lukobran i proširenje obale. Za ostali dio unutar lučkog područja, a sukladno Studiji utjecaja na okoliš i mjerama zaštite utvrđenim Rješenjem Ministarstva graditeljstva i prostornog uređenja, predviđen je i manji sekundarni lukobran. Svi ostali zahvati unutar lučkog područja također se mogu izvoditi samo temeljem projektne dokumentacije koja mora biti u skladu sa odredbama ovog Plana, posebnim uvjetima javno pravnih tijela sukladno posebnim propisima i mjerama zaštite koje su proizašle iz Studije utjecaja na okoliš. Ovim Planom utvrđeno je da se postojeća plaža ispod hotela Amfora zadržava i nije dozvoljeno njeno betoniranje odnosno zatrpavanje. Betoniranje stjenovite obale van sekundarnog i glavnog lukobrana nije dozvoljeno.</p>		
Klasa	<b>350-01/17-01/135</b>	

podnositelj	<b>BORISLAV ROMANOVIĆ i MARKO GOBO</b> <b>Zastupani po: Odvjetnik Jovanović Goran, Rudarska 7,52220</b> <b>LABIN</b>	
<i>podnesak</i>		
<b>Primjedba odnosno očitovanje:</b> Podržava se izloženi Prijedlog Plana kojim se u Ulici Slobode , a iznad ulice na k.č. 748/3 k.o. Rabac ne planira parkiralište koje bi narušilo uvjete stanovanja u Ulici Ladonja. .		
<i>odgovor</i>		
<b>Prihvaćaju se</b> navodi te se neće niti u novom izmijenjenom Prijedlogu plana planirati izgradnja spomenutog parkirališta.		
Klasa	<b>350-01/17-01/136</b>	
podnositelj	<b>GOBO NELA Slobode 63 52221 RABAC</b>	
<i>podnesak</i>		
Daju se primjedbe na uređenje rabačke luke, na potpunu betonizaciju rabačke luke i devastaciju preostalih prirodnih ljepota i graditeljskih/kulturnih stečevina ( razvedene rabačke rive) na način da se onemogući slijedeće : <ul style="list-style-type: none"> <li>- betoniranje pomorskog dobra-stjenovite obale od plaže Maslinica u smjeru centra Rapca po cijeloj dužini</li> <li>- izgradnja gradske lučice ( pri čemu je , s obzirom na njen položaj, upitno bi li plovila stvarno bila zaštićena od juga),</li> <li>- u nastavku betoniranje stjenovite obale (pomorsko dobro) do središnje rabačke plaže</li> <li>- zatrpavanje plaže i uvale (pomorsko dobro) i njihovo, pretpostavlja se pretvaranje u parkiralište,</li> <li>- proširivanje lučkog dijela obale u ravnoj crti do svjetionika i dalje do parkirališta na novo izgrađenom dijelu luke.</li> </ul>		
<i>odgovor</i>		
<b>Primjedba se djelomično prihvaća.</b> Prijedlogom Plana ucrtano je Lučko područje Luke Rabac, luke otvorene za javni promet lokalnog značaja. Lučko područje obuhvaća kopneni i morski dio. Izgradnja luke Rabac utvrđena je Prostornim planom Istarske županije. Unutar lučkog područja postoji građevinska dozvola za glavni lukobran i proširenje obale. Za ostali dio unutar lučkog područja , a sukladno Studiji utjecaja na okoliš i mjerama zaštite utvrđenim Rješenjem Ministarstva graditeljstva i prostornog uređenja , predviđen je i manji sekundarni lukobran. Svi ostali zahvati unutar lučkog područja također se mogu izvoditi samo temeljem projektne dokumentacije koja mora biti u skladu sa odredbama ovog Plana, posebnim uvjetima javno pravnih tijela sukladno posebnim propisima i mjerama zaštite koje su proizašle iz Studije utjecaja na okoliš. Ovim Planom utvrđeno je da se postojeća plaža ispod hotela Amfora zadržava i nije dozvoljeno njeno betoniranje odnosno zatrpavanje. Betoniranje stjenovite obale van sekundarnog i glavnog lukobrana nije dozvoljeno.		
Klasa	<b>350-01/17-01/137</b>	
podnositelj	<b>DORIANO ZUPČIĆ Ripenda Kras 42 52220 LABIN</b>	
<i>podnesak</i>		
da se k.č. 212/9 k.o. Rabac prenamijeni iz Z u M1 budući je za istu ishođena pravomoćna lokacijska dozvola.		
<i>odgovor</i>		
<b>Primjedba se prihvaća.</b> Parcela je uključena u zonu stambene namjene S1 stim da je odredbama za provođenje plana u toj zoni omogućeno da se u sklopu stambene građevine mogu uređivati prostori poslovne namjene do najviše 30% površine stim da u okviru poslovne namjene mogu biti samo one namjene koje ne remete odnosno ne utječu negativno na uvjete stanovanja .		
Klasa	<b>350-01/17-01/138</b>	

podnositelj	<b>GOBO PJERO Slobode 63 52221 RABAC</b>	
<i>podnesak</i>		
<p>Daju se primjedbe na uređenje rabačke luke, na potpunu betonizaciju rabačke luke i devastaciju preostalih prirodnih ljepota i graditeljskih/kulturnih stečevina ( razvedene rabačke rive) na način da se onemogući slijedeće :</p> <ul style="list-style-type: none"> <li>- betoniranje pomorskog dobra-stjenovite obale od plaže Maslinica u smjeru centra Rapca po cijeloj dužini</li> <li>- izgradnja gradske lučice ( pri čemu je , s obzirom na njen položaj, upitno bi li plovila stvarno bila zaštićena od juga),</li> <li>- u nastavku betoniranje stjenovite obale (pomorsko dobro) do središnje rabačke plaže</li> <li>- zatrpavanje plaže i uvale (pomorsko dobro) i njihovo, pretpostavlja se pretvaranje u parkiralište,</li> <li>- proširivanje lučkog dijela obale u ravnoj crti do svjetionika i dalje do parkirališta na novo izgrađenom dijelu luke.</li> </ul>		
<i>odgovor</i>		
<p><b>Primjedba se djelomično prihvaća.</b></p> <p>Prijedlogom Plana ucrtano je Lučko područje Luke Rabac, luke otvorene za javni promet lokalnog značaja. Lučko područje obuhvaća kopneni i morski dio. Izgradnja luke Rabac utvrđena je Prostornim planom Istarske županije.</p> <p>Unutar lučkog područja postoji građevinska dozvola za glavni lukobran i proširenje obale. Za ostali dio unutar lučkog područja , a sukladno Studiji utjecaja na okoliš i mjerama zaštite utvrđenim Rješenjem Ministarstva graditeljstva i prostornog uređenja , predviđen je i manji sekundarni lukobran. Svi ostali zahvati unutar lučkog područja također se mogu izvoditi samo temeljem projektne dokumentacije koja mora biti u skladu sa odredbama ovog Plana, posebnim uvjetima javno pravnih tijela sukladno posebnim propisima i mjerama zaštite koje su proizašle iz Studije utjecaja na okoliš. Ovim Planom utvrđeno je da se postojeća plaža ispod hotela Amfora zadržava i nije dozvoljeno njeno betoniranje odnosno zatrpavanje. Betoniranje stjenovite obale van sekundarnog i glavnog lukobrana nije dozvoljeno.</p>		
Klasa	<b>350-01/17-01/139</b>	
podnositelj	<b>DORIANO ZUPČIĆ Ripenda Kras 42 52220 LABIN</b>	
<i>podnesak</i>		
<p>da se planiranu trafostanicu smještenu na k.č. 212/1 k.o. Rabac pomakne na istu k.č., ali južnije ispod ceste.</p>		
<i>odgovor</i>		
<b>Prijedlog se prihvaća.</b>		
Klasa	<b>350-01/17-01/140</b>	
podnositelj	<b>JURIČIĆ MIRA Slobode 73 52221 RABAC</b>	
<i>podnesak</i>		
<p>Daju se primjedbe na uređenje rabačke luke, na potpunu betonizaciju rabačke luke i devastaciju preostalih prirodnih ljepota i graditeljskih/kulturnih stečevina ( razvedene rabačke rive) na način da se onemogući slijedeće :</p> <ul style="list-style-type: none"> <li>- betoniranje pomorskog dobra-stjenovite obale od plaže Maslinica u smjeru centra Rapca po cijeloj dužini</li> <li>- izgradnja gradske lučice ( pri čemu je , s obzirom na njen položaj, upitno bi li plovila stvarno bila zaštićena od juga),</li> <li>- u nastavku betoniranje stjenovite obale (pomorsko dobro) do središnje rabačke plaže</li> <li>- zatrpavanje plaže i uvale (pomorsko dobro) i njihovo, pretpostavlja se pretvaranje u parkiralište,</li> <li>- proširivanje lučkog dijela obale u ravnoj crti do svjetionika i dalje do parkirališta na novo izgrađenom dijelu luke.</li> </ul>		

<i>odgovor</i>		
<b>Primjedba se djelomično prihvaća.</b>		
<p>Prijedlogom Plana ucrtano je Lučko područje Luke Rabac, luke otvorene za javni promet lokalnog značaja. Lučko područje obuhvaća kopneni i morski dio. Izgradnja luke Rabac utvrđena je Prostornim planom Istarske županije.</p> <p>Unutar lučkog područja postoji građevinska dozvola za glavni lukobran i proširenje obale. Za ostali dio unutar lučkog područja, a sukladno Studiji utjecaja na okoliš i mjerama zaštite utvrđenim Rješenjem Ministarstva graditeljstva i prostornog uređenja, predviđen je i manji sekundarni lukobran. Svi ostali zahvati unutar lučkog područja također se mogu izvoditi samo temeljem projektne dokumentacije koja mora biti u skladu sa odredbama ovog Plana, posebnim uvjetima javno pravnih tijela sukladno posebnim propisima i mjerama zaštite koje su proizašle iz Studije utjecaja na okoliš. Ovim Planom utvrđeno je da se postojeća plaža ispod hotela Amfora zadržava i nije dozvoljeno njeno betoniranje odnosno zatrpavanje. Betoniranje stjenovite obale van sekundarnog i glavnog lukobrana nije dozvoljeno.</p>		
Klasa	<b>350-01/17-01/141</b>	
podnositelj	<b>FLAVIJA GOLJA, Istarska 10, 52221 RABAC</b>	
<i>podnesak</i>		
Predlaže da se na k.č. 828/1 k.o. Rabac omogući izgradnja nadstrešnice iznad parkirnog mjesta, a prema prijedlogu na grafičkom prikazu.		
<i>odgovor</i>		
<b>Prijedlog se prihvaća.</b>		
Klasa	<b>350-01/17-01/142</b>	
podnositelj	<b>JURIČIĆ MLADEN Slobode 73 52221 RABAC</b>	
<i>podnesak</i>		
<p>Daju se primjedbe na uređenje rabačke luke, na potpunu betonizaciju rabačke luke i devastaciju preostalih prirodnih ljepota i graditeljskih/kulturnih stečevina ( razvedene rabačke rive) na način da se onemogući slijedeće :</p> <ul style="list-style-type: none"> <li>- betoniranje pomorskog dobra-stjenovite obale od plaže Maslinica u smjeru centra Rapca po cijeloj dužini</li> <li>- izgradnja gradske lučice ( pri čemu je , s obzirom na njen položaj, upitno bi li plovila stvarno bila zaštićena od juga),</li> <li>- u nastavku betoniranje stjenovite obale (pomorsko dobro) do središnje rabačke plaže</li> <li>- zatrpavanje plaže i uvale (pomorsko dobro) i njihovo, pretpostavlja se pretvaranje u parkiralište,</li> <li>- proširivanje lučkog dijela obale u ravnoj crti do svjetionika i dalje do parkirališta na novo izgrađenom dijelu luke.</li> </ul>		
<i>odgovor</i>		
<b>Primjedba se djelomično prihvaća.</b>		
<p>Prijedlogom Plana ucrtano je Lučko područje Luke Rabac, luke otvorene za javni promet lokalnog značaja. Lučko područje obuhvaća kopneni i morski dio. Izgradnja luke Rabac utvrđena je Prostornim planom Istarske županije.</p> <p>Unutar lučkog područja postoji građevinska dozvola za glavni lukobran i proširenje obale. Za ostali dio unutar lučkog područja, a sukladno Studiji utjecaja na okoliš i mjerama zaštite utvrđenim Rješenjem Ministarstva graditeljstva i prostornog uređenja, predviđen je i manji sekundarni lukobran. Svi ostali zahvati unutar lučkog područja također se mogu izvoditi samo temeljem projektne dokumentacije koja mora biti u skladu sa odredbama ovog Plana, posebnim uvjetima javno pravnih tijela sukladno posebnim propisima i mjerama zaštite koje su proizašle iz Studije utjecaja na okoliš. Ovim Planom utvrđeno je da se postojeća plaža ispod hotela Amfora zadržava i nije dozvoljeno njeno betoniranje odnosno zatrpavanje. Betoniranje stjenovite obale van sekundarnog i glavnog lukobrana nije dozvoljeno.</p>		
Klasa	<b>350-01/17-01/143</b>	

podnositelj	<b>VILIM BUGARIN Opatijska 30 52221 RABAC</b>	
<i>podnesak</i>		
Predlaže da se k.č. 211/1 k.o. Rabac umjesto kao Z – zelenilo označiti kao M1 jer je na toj parceli legalno sagrađena stambena građena.		
<i>odgovor</i>		
<b>Primjedba je prihvaćena</b> i parcela je uključena u zonu S1 stambena namjena. Odredbama za provođenje Plana omogućeno je da se u sklopu stambene građevine može urediti poslovni prostor do najviše 30% površine stim da to mogu biti samo one namjene koje ne remete odnosno ne utječu negativno na uvjete stanovanja.		
Klasa	<b>350-01/17-01/144</b>	
podnositelj	<b>KAHRIMAN TIN Lošinjska 9 52221 RABAC</b>	
<i>podnesak</i>		
Daju se primjedbe na uređenje rabačke luke, na potpunu betonizaciju rabačke luke i devastaciju preostalih prirodnih ljepota i graditeljskih/kulturnih stečevina ( razvedene rabačke rive) na način da se onemogući slijedeće :		
<ul style="list-style-type: none"> <li>- betoniranje pomorskog dobra-stjenovite obale od plaže Maslinica u smjeru centra Rapca po cijeloj dužini</li> <li>- izgradnja gradske lučice ( pri čemu je , s obzirom na njen položaj, upitno bi li plovila stvarno bila zaštićena od juga),</li> <li>- u nastavku betoniranje stjenovite obale (pomorsko dobro) do središnje rabačke plaže</li> <li>- zatrpavanje plaže i uvale (pomorsko dobro) i njihovo, pretpostavlja se pretvaranje u parkiralište,</li> <li>- proširivanje lučkog dijela obale u ravnoj crti do svjetionika i dalje do parkirališta na novo izgrađenom dijelu luke.</li> </ul>		
<i>odgovor</i>		
<b>Primjedba se djelomično prihvaća.</b>		
Prijedlogom Plana ucrtano je Lučko područje Luke Rabac, luke otvorene za javni promet lokalnog značaja. Lučko područje obuhvaća kopneni i morski dio. Izgradnja luke Rabac utvrđena je Prostornim planom Istarske županije.		
Unutar lučkog područja postoji građevinska dozvola za glavni lukobran i proširenje obale. Za ostali dio unutar lučkog područja , a sukladno Studiji utjecaja na okoliš i mjerama zaštite utvrđenim Rješenjem Ministarstva graditeljstva i prostornog uređenja , predviđen je i manji sekundarni lukobran. Svi ostali zahvati unutar lučkog područja također se mogu izvoditi samo temeljem projektne dokumentacije koja mora biti u skladu sa odredbama ovog Plana, posebnim uvjetima javno pravnih tijela sukladno posebnim propisima i mjerama zaštite koje su proizašle iz Studije utjecaja na okoliš. Ovim Planom utvrđeno je da se postojeća plaža ispod hotela Amfora zadržava i nije dozvoljeno njeno betoniranje odnosno zatrpavanje. Betoniranje stjenovite obale van sekundarnog i glavnog lukobrana nije dozvoljeno.		
Klasa	<b>350-01/17-01/145</b>	
podnositelj	<b>KLISOVIĆ IGOR Plominska 38 52221 RABAC</b>	
<i>podnesak</i>		
Daju se primjedbe na uređenje rabačke luke, na potpunu betonizaciju rabačke luke i devastaciju preostalih prirodnih ljepota i graditeljskih/kulturnih stečevina ( razvedene rabačke rive) na način da se onemogući slijedeće :		
<ul style="list-style-type: none"> <li>- betoniranje pomorskog dobra-stjenovite obale od plaže Maslinica u smjeru centra Rapca po cijeloj dužini</li> <li>- izgradnja gradske lučice ( pri čemu je , s obzirom na njen položaj, upitno bi li plovila stvarno bila zaštićena od juga),</li> <li>- u nastavku betoniranje stjenovite obale (pomorsko dobro) do središnje rabačke plaže</li> <li>- zatrpavanje plaže i uvale (pomorsko dobro) i njihovo, pretpostavlja se pretvaranje u parkiralište,</li> </ul>		



- proširivanje lučkog dijela obale u ravnoj crti do svjetionika i dalje do parkirališta na novo izgrađenom dijelu luke.		
<i>odgovor</i>		
<b>Primjedba se djelomično prihvaća.</b>		
<p>Prijedlogom Plana ucrtano je Lučko područje Luke Rabac, luke otvorene za javni promet lokalnog značaja. Lučko područje obuhvaća kopneni i morski dio. Izgradnja luke Rabac utvrđena je Prostornim planom Istarske županije.</p> <p>Unutar lučkog područja postoji građevinska dozvola za glavni lukobran i proširenje obale. Za ostali dio unutar lučkog područja, a sukladno Studiji utjecaja na okoliš i mjerama zaštite utvrđenim Rješenjem Ministarstva graditeljstva i prostornog uređenja, predviđen je i manji sekundarni lukobran. Svi ostali zahvati unutar lučkog područja također se mogu izvoditi samo temeljem projektne dokumentacije koja mora biti u skladu sa odredbama ovog Plana, posebnim uvjetima javno pravnih tijela sukladno posebnim propisima i mjerama zaštite koje su proizašle iz Studije utjecaja na okoliš. Ovim Planom utvrđeno je da se postojeća plaža ispod hotela Amfora zadržava i nije dozvoljeno njeno betoniranje odnosno zatrpavanje. Betoniranje stjenovite obale van sekundarnog i glavnog lukobrana nije dozvoljeno.</p>		
Klasa	<b>350-01/17-01/146</b>	
podnositelj	<b>KRALJ IVICA Plominska 6 52221 RABAC</b>	
<i>podnesak</i>		
<p>Daju se primjedbe na uređenje rabačke luke, na potpunu betonizaciju rabačke luke i devastaciju preostalih prirodnih ljepota i graditeljskih/kulturnih stečevina ( razvedene rabačke rive) na način da se onemogući slijedeće :</p> <ul style="list-style-type: none"> <li>- betoniranje pomorskog dobra-stjenovite obale od plaže Maslinica u smjeru centra Rapca po cijeloj dužini</li> <li>- izgradnja gradske lučice ( pri čemu je , s obzirom na njen položaj, upitno bi li plovila stvarno bila zaštićena od juga),</li> <li>- u nastavku betoniranje stjenovite obale (pomorsko dobro) do središnje rabačke plaže</li> <li>- zatrpavanje plaže i uvale (pomorsko dobro) i njihovo, pretpostavlja se pretvaranje u parkiralište,</li> <li>- proširivanje lučkog dijela obale u ravnoj crti do svjetionika i dalje do parkirališta na novo izgrađenom dijelu luke.</li> </ul>		
<i>odgovor</i>		
<b>Primjedba se djelomično prihvaća.</b>		
<p>Prijedlogom Plana ucrtano je Lučko područje Luke Rabac, luke otvorene za javni promet lokalnog značaja. Lučko područje obuhvaća kopneni i morski dio. Izgradnja luke Rabac utvrđena je Prostornim planom Istarske županije.</p> <p>Unutar lučkog područja postoji građevinska dozvola za glavni lukobran i proširenje obale. Za ostali dio unutar lučkog područja, a sukladno Studiji utjecaja na okoliš i mjerama zaštite utvrđenim Rješenjem Ministarstva graditeljstva i prostornog uređenja, predviđen je i manji sekundarni lukobran. Svi ostali zahvati unutar lučkog područja također se mogu izvoditi samo temeljem projektne dokumentacije koja mora biti u skladu sa odredbama ovog Plana, posebnim uvjetima javno pravnih tijela sukladno posebnim propisima i mjerama zaštite koje su proizašle iz Studije utjecaja na okoliš. Ovim Planom utvrđeno je da se postojeća plaža ispod hotela Amfora zadržava i nije dozvoljeno njeno betoniranje odnosno zatrpavanje. Betoniranje stjenovite obale van sekundarnog i glavnog lukobrana nije dozvoljeno.</p>		
Klasa	<b>350-01/17-01/147</b>	
podnositelj	<b>KRALJ MARICA Plominska 6 52221 RABAC</b>	
<i>podnesak</i>		
<p>Daju se primjedbe na uređenje rabačke luke, na potpunu betonizaciju rabačke luke i devastaciju preostalih prirodnih ljepota i graditeljskih/kulturnih stečevina ( razvedene rabačke rive) na način da se onemogući slijedeće :</p>		

- betoniranje pomorskog dobra-stjenovite obale od plaže Maslinica u smjeru centra Rapca po cijeloj dužini
- izgradnja gradske lučice ( pri čemu je , s obzirom na njen položaj, upitno bi li plovila stvarno bila zaštićena od juga),
- u nastavku betoniranje stjenovite obale (pomorsko dobro) do središnje rabačke plaže
- zatrpavanje plaže i uvale (pomorsko dobro) i njihovo, pretpostavlja se pretvaranje u parkiralište,
- proširivanje lučkog dijela obale u ravnoj crti do svjetionika i dalje do parkirališta na novo izgrađenom dijelu luke.

*odgovor*

**Primjedba se djelomično prihvaća.**

Prijedlogom Plana ucrtano je Lučko područje Luke Rabac, luke otvorene za javni promet lokalnog značaja. Lučko područje obuhvaća kopneni i morski dio. Izgradnja luke Rabac utvrđena je Prostornim planom Istarske županije.

Unutar lučkog područja postoji građevinska dozvola za glavni lukobran i proširenje obale. Za ostali dio unutar lučkog područja , a sukladno Studiji utjecaja na okoliš i mjerama zaštite utvrđenim Rješenjem Ministarstva graditeljstva i prostornog uređenja , predviđen je i manji sekundarni lukobran. Svi ostali zahvati unutar lučkog područja također se mogu izvoditi samo temeljem projektne dokumentacije koja mora biti u skladu sa odredbama ovog Plana, posebnim uvjetima javno pravnih tijela sukladno posebnim propisima i mjerama zaštite koje su proizašle iz Studije utjecaja na okoliš. Ovim Planom utvrđeno je da se postojeća plaža ispod hotela Amfora zadržava i nije dozvoljeno njeno betoniranje odnosno zatrpavanje. Betoniranje stjenovite obale van sekundarnog i glavnog lukobrana nije dozvoljeno.

Klasa	<b>350-01/17-01/148</b>
-------	-------------------------

podnositelj	<b>PALISKA VIKTOR Jadranska 24 52221 RABAC</b>
-------------	--

*podnesak*

Daju se primjedbe na uređenje rabačke luke, na potpunu betonizaciju rabačke luke i devastaciju preostalih prirodnih ljepota i graditeljskih/kulturnih stečevina ( razvedene rabačke rive) na način da se onemoguću slijedeće :

- betoniranje pomorskog dobra-stjenovite obale od plaže Maslinica u smjeru centra Rapca po cijeloj dužini
- izgradnja gradske lučice ( pri čemu je , s obzirom na njen položaj, upitno bi li plovila stvarno bila zaštićena od juga),
- u nastavku betoniranje stjenovite obale (pomorsko dobro) do središnje rabačke plaže
- zatrpavanje plaže i uvale (pomorsko dobro) i njihovo, pretpostavlja se pretvaranje u parkiralište,
- proširivanje lučkog dijela obale u ravnoj crti do svjetionika i dalje do parkirališta na novo izgrađenom dijelu luke.

*odgovor*

**Primjedba se djelomično prihvaća.**

Prijedlogom Plana ucrtano je Lučko područje Luke Rabac, luke otvorene za javni promet lokalnog značaja. Lučko područje obuhvaća kopneni i morski dio. Izgradnja luke Rabac utvrđena je Prostornim planom Istarske županije.

Unutar lučkog područja postoji građevinska dozvola za glavni lukobran i proširenje obale. Za ostali dio unutar lučkog područja , a sukladno Studiji utjecaja na okoliš i mjerama zaštite utvrđenim Rješenjem Ministarstva graditeljstva i prostornog uređenja , predviđen je i manji sekundarni lukobran. Svi ostali zahvati unutar lučkog područja također se mogu izvoditi samo temeljem projektne dokumentacije koja mora biti u skladu sa odredbama ovog Plana, posebnim uvjetima javno pravnih tijela sukladno posebnim propisima i mjerama zaštite koje su proizašle iz Studije utjecaja na okoliš. Ovim Planom utvrđeno je da se postojeća plaža ispod hotela Amfora zadržava i nije dozvoljeno njeno betoniranje odnosno zatrpavanje.

Betoniranje stjenovite obale van sekundarnog i glavnog lukobrana nije dozvoljeno.		
Klasa	<b>350-01/17-01/149</b>	
podnositelj	<b>PAVLIĆ GRACIJELA Rudarska 7/3 52221 RABAC</b>	
<i>podnesak</i>		
<p>Daju se primjedbe na uređenje rabačke luke, na potpunu betonizaciju rabačke luke i devastaciju preostalih prirodnih ljepota i graditeljskih/kulturnih stečevina ( razvedene rabačke rive) na način da se onemogući slijedeće :</p> <ul style="list-style-type: none"> <li>- betoniranje pomorskog dobra-stjenovite obale od plaže Maslinica u smjeru centra Rapca po cijeloj dužini</li> <li>- izgradnja gradske lučice ( pri čemu je , s obzirom na njen položaj, upitno bi li plovila stvarno bila zaštićena od juga),</li> <li>- u nastavku betoniranje stjenovite obale (pomorsko dobro) do središnje rabačke plaže</li> <li>- zatrpavanje plaže i uvale (pomorsko dobro) i njihovo, pretpostavlja se pretvaranje u parkiralište,</li> <li>- proširivanje lučkog dijela obale u ravnoj crti do svjetionika i dalje do parkirališta na novo izgrađenom dijelu luke.</li> </ul>		
<i>odgovor</i>		
<p><b>Primjedba se djelomično prihvaća.</b></p> <p>Prijedlogom Plana ucrtano je Lučko područje Luke Rabac, luke otvorene za javni promet lokalnog značaja. Lučko područje obuhvaća kopneni i morski dio. Izgradnja luke Rabac utvrđena je Prostornim planom Istarske županije.</p> <p>Unutar lučkog područja postoji građevinska dozvola za glavni lukobran i proširenje obale. Za ostali dio unutar lučkog područja , a sukladno Studiji utjecaja na okoliš i mjerama zaštite utvrđenim Rješenjem Ministarstva graditeljstva i prostornog uređenja , predviđen je i manji sekundarni lukobran. Svi ostali zahvati unutar lučkog područja također se mogu izvoditi samo temeljem projektne dokumentacije koja mora biti u skladu sa odredbama ovog Plana, posebnim uvjetima javno pravnih tijela sukladno posebnim propisima i mjerama zaštite koje su proizašle iz Studije utjecaja na okoliš. Ovim Planom utvrđeno je da se postojeća plaža ispod hotela Amfora zadržava i nije dozvoljeno njeno betoniranje odnosno zatrpavanje. Betoniranje stjenovite obale van sekundarnog i glavnog lukobrana nije dozvoljeno.</p>		
Klasa	<b>350-01/17-01/150</b>	
podnositelj	<b>POLDRUGOVAC DUNJA Slobode 21 52221 RABAC</b>	
<i>podnesak</i>		
<p>Daju se primjedbe na uređenje rabačke luke, na potpunu betonizaciju rabačke luke i devastaciju preostalih prirodnih ljepota i graditeljskih/kulturnih stečevina ( razvedene rabačke rive) na način da se onemogući slijedeće :</p> <ul style="list-style-type: none"> <li>- betoniranje pomorskog dobra-stjenovite obale od plaže Maslinica u smjeru centra Rapca po cijeloj dužini</li> <li>- izgradnja gradske lučice ( pri čemu je , s obzirom na njen položaj, upitno bi li plovila stvarno bila zaštićena od juga),</li> <li>- u nastavku betoniranje stjenovite obale (pomorsko dobro) do središnje rabačke plaže</li> <li>- zatrpavanje plaže i uvale (pomorsko dobro) i njihovo, pretpostavlja se pretvaranje u parkiralište,</li> <li>- proširivanje lučkog dijela obale u ravnoj crti do svjetionika i dalje do parkirališta na novo izgrađenom dijelu luke.</li> </ul>		
<i>odgovor</i>		
<p><b>Primjedba se djelomično prihvaća.</b></p> <p>Prijedlogom Plana ucrtano je Lučko područje Luke Rabac, luke otvorene za javni promet lokalnog značaja. Lučko područje obuhvaća kopneni i morski dio. Izgradnja luke Rabac utvrđena je Prostornim planom Istarske županije.</p>		

<p>Unutar lučkog područja postoji građevinska dozvola za glavni lukobran i proširenje obale. Za ostali dio unutar lučkog područja , a sukladno Studiji utjecaja na okoliš i mjerama zaštite utvrđenim Rješenjem Ministarstva graditeljstva i prostornog uređenja , predviđen je i manji sekundarni lukobran. Svi ostali zahvati unutar lučkog područja također se mogu izvoditi samo temeljem projektne dokumentacije koja mora biti u skladu sa odredbama ovog Plana, posebnim uvjetima javno pravnih tijela sukladno posebnim propisima i mjerama zaštite koje su proizašle iz Studije utjecaja na okoliš. Ovim Planom utvrđeno je da se postojeća plaža ispod hotela Amfora zadržava i nije dozvoljeno njeno betoniranje odnosno zatrpavanje. Betoniranje stjenovite obale van sekundarnog i glavnog lukobrana nije dozvoljeno.</p>		
Klasa	<b>350-01/17-01/151</b>	
podnositelj	<b>BORISLAV ROMANOVIĆ i MARKO GOBO</b>	
	Putem : <b>Odvjetnik JOVANOVIĆ GORAN Rudarska 7 , 52220</b>	
	<b>LABIN</b>	
<i>podnesak</i>		
<p>Primjedba odnosno očitovanje kojim podržavate izloženi Prijedlog Plana kojim se u Ulici Slobode , a iznad ulice na k.č. 748/3 k.o. Rabac ne planira parkiralište koje bi narušilo uvjete stanovanja u Ulici Ladonja. .</p>		
<i>odgovor</i>		
<p><b>Prihvaćaju se navodi</b> te se neće niti u novom izmjenjenom Prijedlogu plana planirati izgradnja spomenutog parkirališta.</p>		
Klasa	<b>350-01/17-01/152</b>	
podnositelj	<b>POLDRUGOVAC MILENA Slobode 21 52221 RABAC</b>	
<i>podnesak</i>		
<p>Daju se primjedbe na uređenje rabačke luke, na potpunu betonizaciju rabačke luke i devastaciju preostalih prirodnih ljepota i graditeljskih/kulturnih stečevina ( razvedene rabačke rive) na način da se onemoguću slijedeće :</p> <ul style="list-style-type: none"> <li>- betoniranje pomorskog dobra-stjenovite obale od plaže Maslinica u smjeru centra Rapca po cijeloj dužini</li> <li>- izgradnja gradske lučice ( pri čemu je , s obzirom na njen položaj, upitno bi li plovila stvarno bila zaštićena od juga),</li> <li>- u nastavku betoniranje stjenovite obale (pomorsko dobro) do središnje rabačke plaže</li> <li>- zatrpavanje plaže i uvale (pomorsko dobro) i njihovo, pretpostavlja se pretvaranje u parkiralište,</li> <li>- proširivanje lučkog dijela obale u ravnoj crti do svjetionika i dalje do parkirališta na novo izgrađenom dijelu luke.</li> </ul>		
<i>odgovor</i>		
<p><b>Primjedba se djelomično prihvaća.</b></p> <p>Prijedlogom Plana ucrtano je Lučko područje Luke Rabac, luke otvorene za javni promet lokalnog značaja. Lučko područje obuhvaća kopneni i morski dio. Izgradnja luke Rabac utvrđena je Prostornim planom Istarske županije.</p> <p>Unutar lučkog područja postoji građevinska dozvola za glavni lukobran i proširenje obale. Za ostali dio unutar lučkog područja , a sukladno Studiji utjecaja na okoliš i mjerama zaštite utvrđenim Rješenjem Ministarstva graditeljstva i prostornog uređenja , predviđen je i manji sekundarni lukobran. Svi ostali zahvati unutar lučkog područja također se mogu izvoditi samo temeljem projektne dokumentacije koja mora biti u skladu sa odredbama ovog Plana, posebnim uvjetima javno pravnih tijela sukladno posebnim propisima i mjerama zaštite koje su proizašle iz Studije utjecaja na okoliš. Ovim Planom utvrđeno je da se postojeća plaža ispod hotela Amfora zadržava i nije dozvoljeno njeno betoniranje odnosno zatrpavanje. Betoniranje stjenovite obale van sekundarnog i glavnog lukobrana nije dozvoljeno.</p>		
Klasa	<b>350-01/17-01/153</b>	

podnositelj	<b>PALACE HOTELI d.d. Trg J.J.Strossmayera 10, 10000 ZAGREB</b>	
<i>podnesak</i>		
Primjedba koja obuhvaća k.č. 504, k.č. 505, k.č. 506 i dio k.č. 722/1 sve k.o. Rabac.. Pozdravlja se prijedlog da se za zonu (M3) provodi natječaj, ali ne i za već izgrađeni dio. Predlaže se definiranje urbanih pravila za zonu M3, kao za susjedne objekte istog sadržaja. Oznaka M3 je za privremeno stanovanje i neprimjerena je za namjenu zone gdje se nalazi turistička građevina (bivša Taverneta).		
<i>odgovor</i>		
<b>Primjedba se prihvaća.</b> Zoni je dodjeljena nova oznaka mješovite namjene M5 i smanjen je obuhvat obvezne provedbe urbanističko-arhitektonskog natječaja odnosno stručne podloge (isključena izgrađena zona gdje se nalazi građevina – bivša Taverneta).		
Klasa	<b>350-01/17-01/154</b>	
podnositelj	<b>RAJKOVIĆ MARIJA Rudarska 7 52221 RABAC</b>	
<i>podnesak</i>		
Daju se primjedbe na uređenje rabačke luke, na potpunu betonizaciju rabačke luke i devastaciju preostalih prirodnih ljepota i graditeljskih/kulturnih stečevina ( razvedene rabačke rive) na način da se onemogući slijedeće : <ul style="list-style-type: none"> <li>- betoniranje pomorskog dobra-stjenovite obale od plaže Maslinica u smjeru centra Rapca po cijeloj dužini</li> <li>- izgradnja gradske lučice ( pri čemu je , s obzirom na njen položaj, upitno bi li plovila stvarno bila zaštićena od juga),</li> <li>- u nastavku betoniranje stjenovite obale (pomorsko dobro) do središnje rabačke plaže</li> <li>- zatrpavanje plaže i uvale (pomorsko dobro) i njihovo, pretpostavlja se pretvaranje u parkiralište,</li> <li>- proširivanje lučkog dijela obale u ravnoj crti do svjetionika i dalje do parkirališta na novo izgrađenom dijelu luke.</li> </ul>		
<i>odgovor</i>		
<b>Primjedba se djelomično prihvaća.</b> Prijedlogom Plana ucrtano je Lučko područje Luke Rabac, luke otvorene za javni promet lokalnog značaja. Lučko područje obuhvaća kopneni i morski dio. Izgradnja luke Rabac utvrđena je Prostornim planom Istarske županije. Unutar lučkog područja postoji građevinska dozvola za glavni lukobran i proširenje obale. Za ostali dio unutar lučkog područja , a sukladno Studiji utjecaja na okoliš i mjerama zaštite utvrđenim Rješenjem Ministarstva graditeljstva i prostornog uređenja , predviđen je i manji sekundarni lukobran. Svi ostali zahvati unutar lučkog područja također se mogu izvoditi samo temeljem projektne dokumentacije koja mora biti u skladu sa odredbama ovog Plana, posebnim uvjetima javno pravnih tijela sukladno posebnim propisima i mjerama zaštite koje su proizašle iz Studije utjecaja na okoliš. Ovim Planom utvrđeno je da se postojeća plaža ispod hotela Amfora zadržava i nije dozvoljeno njeno betoniranje odnosno zatrpavanje. Betoniranje stjenovite obale van sekundarnog i glavnog lukobrana nije dozvoljeno.		
Klasa	<b>350-01/17-01/155</b>	
podnositelj	<b>BRUNA FARAGUNA Lošinjska 6 52221 RABAC</b>	
<i>podnesak</i>		
Prijedlog: da se parcela u vlasništvu Grada Labina pripoji okućnici na adresi Lošinjska 6, Rabac.		
<i>odgovor</i>		
<b>Primjedba se ne prihvaća</b> budući da otkup parcele nije predmet Urbanističkog plana, a cijela zona koju Vi spominjete nalazi se u zoni stambene namjene S1. Određivanje oblika i veličine građevne čestice utvrđuje se u posebnom postupku pred nadležnim tijelom Grada Labina (Odsjek za prostorno uređenje i izdavanje akata za gradnju) , a u skladu sa		

odredbama Plana (Prostorni ili Urbanistički Plan).		
Klasa	<b>350-01/17-01/156</b>	
podnositelj	<b>KALABOTA ERIK Marceljani 15g 52221 LABIN</b>	
<i>podnesak</i>		
<p>Daju se primjedbe na uređenje rabačke luke, na potpunu betonizaciju rabačke luke i devastaciju preostalih prirodnih ljepota i graditeljskih/kulturnih stečevina ( razvedene rabačke rive) na način da se onemogući slijedeće :</p> <ul style="list-style-type: none"> <li>- betoniranje pomorskog dobra-stjenovite obale od plaže Maslinica u smjeru centra Rapca po cijeloj dužini</li> <li>- izgradnja gradske lučice ( pri čemu je , s obzirom na njen položaj, upitno bi li plovila stvarno bila zaštićena od juga),</li> <li>- u nastavku betoniranje stjenovite obale (pomorsko dobro) do središnje rabačke plaže</li> <li>- zatrpavanje plaže i uvale (pomorsko dobro) i njihovo, pretpostavlja se pretvaranje u parkiralište,</li> <li>- proširivanje lučkog dijela obale u ravnoj crti do svjetionika i dalje do parkirališta na novo izgrađenom dijelu luke.</li> </ul>		
<i>odgovor</i>		
<p><b>Primjedba se djelomično prihvaća.</b></p> <p>Prijedlogom Plana ucrtano je Lučko područje Luke Rabac, luke otvorene za javni promet lokalnog značaja. Lučko područje obuhvaća kopneni i morski dio. Izgradnja luke Rabac utvrđena je Prostornim planom Istarske županije.</p> <p>Unutar lučkog područja postoji građevinska dozvola za glavni lukobran i proširenje obale. Za ostali dio unutar lučkog područja , a sukladno Studiji utjecaja na okoliš i mjerama zaštite utvrđenim Rješenjem Ministarstva graditeljstva i prostornog uređenja , predviđen je i manji sekundarni lukobran. Svi ostali zahvati unutar lučkog područja također se mogu izvoditi samo temeljem projektne dokumentacije koja mora biti u skladu sa odredbama ovog Plana, posebnim uvjetima javno pravnih tijela sukladno posebnim propisima i mjerama zaštite koje su proizašle iz Studije utjecaja na okoliš. Ovim Planom utvrđeno je da se postojeća plaža ispod hotela Amfora zadržava i nije dozvoljeno njeno betoniranje odnosno zatrpavanje. Betoniranje stjenovite obale van sekundarnog i glavnog lukobrana nije dozvoljeno.</p>		
Klasa	<b>350-01/17-01/157</b>	
podnositelj	<b>SUŠAC NEDELJKA Slobode 18 52221 RABAC</b>	
<i>podnesak</i>		
<p>Daju se primjedbe na uređenje rabačke luke, na potpunu betonizaciju rabačke luke i devastaciju preostalih prirodnih ljepota i graditeljskih/kulturnih stečevina ( razvedene rabačke rive) na način da se onemogući slijedeće :</p> <ul style="list-style-type: none"> <li>- betoniranje pomorskog dobra-stjenovite obale od plaže Maslinica u smjeru centra Rapca po cijeloj dužini</li> <li>- izgradnja gradske lučice ( pri čemu je , s obzirom na njen položaj, upitno bi li plovila stvarno bila zaštićena od juga),</li> <li>- u nastavku betoniranje stjenovite obale (pomorsko dobro) do središnje rabačke plaže</li> <li>- zatrpavanje plaže i uvale (pomorsko dobro) i njihovo, pretpostavlja se pretvaranje u parkiralište,</li> <li>- proširivanje lučkog dijela obale u ravnoj crti do svjetionika i dalje do parkirališta na novo izgrađenom dijelu luke.</li> </ul>		
<i>odgovor</i>		
<p><b>Primjedba se djelomično prihvaća.</b></p> <p>Prijedlogom Plana ucrtano je Lučko područje Luke Rabac, luke otvorene za javni promet lokalnog značaja. Lučko područje obuhvaća kopneni i morski dio. Izgradnja luke Rabac utvrđena je Prostornim planom Istarske županije.</p> <p>Unutar lučkog područja postoji građevinska dozvola za glavni lukobran i proširenje obale. Za</p>		

ostali dio unutar lučkog područja , a sukladno Studiji utjecaja na okoliš i mjerama zaštite utvrđenim Rješenjem Ministarstva graditeljstva i prostornog uređenja , predviđen je i manji sekundarni lukobran. Svi ostali zahvati unutar lučkog područja također se mogu izvoditi samo temeljem projektne dokumentacije koja mora biti u skladu sa odredbama ovog Plana, posebnim uvjetima javno pravnih tijela sukladno posebnim propisima i mjerama zaštite koje su proizašle iz Studije utjecaja na okoliš. Ovim Planom utvrđeno je da se postojeća plaža ispod hotela Amfora zadržava i nije dozvoljeno njeno betoniranje odnosno zatrpavanje. Betoniranje stjenovite obale van sekundarnog i glavnog lukobrana nije dozvoljeno.		
Klasa	<b>350-01/17-01/158</b>	
podnositelj	<b>MAHMUTOVIĆ MATEO Breg Ivanovci 52 52220 LABIN</b>	
<i>podnesak</i>		
Daju se primjedbe na uređenje rabačke luke, na potpunu betonizaciju rabačke luke i devastaciju preostalih prirodnih ljepota i graditeljskih/kulturnih stečevina ( razvedene rabačke rive) na način da se onemoguću slijedeće : <ul style="list-style-type: none"> <li>- betoniranje pomorskog dobra-stjenovite obale od plaže Maslinica u smjeru centra Rapca po cijeloj dužini</li> <li>- izgradnja gradske lučice ( pri čemu je , s obzirom na njen položaj, upitno bi li plovila stvarno bila zaštićena od juga),</li> <li>- u nastavku betoniranje stjenovite obale (pomorsko dobro) do središnje rabačke plaže</li> <li>- zatrpavanje plaže i uvale (pomorsko dobro) i njihovo, pretpostavlja se pretvaranje u parkiralište,</li> <li>- proširivanje lučkog dijela obale u ravnoj crti do svjetionika i dalje do parkirališta na novo izgrađenom dijelu luke.</li> </ul>		
<i>odgovor</i>		
<b>Primjedba se djelomično prihvaća.</b> Prijedlogom Plana ucrtano je Lučko područje Luke Rabac, luke otvorene za javni promet lokalnog značaja. Lučko područje obuhvaća kopneni i morski dio. Izgradnja luke Rabac utvrđena je Prostornim planom Istarske županije. Unutar lučkog područja postoji građevinska dozvola za glavni lukobran i proširenje obale. Za ostali dio unutar lučkog područja , a sukladno Studiji utjecaja na okoliš i mjerama zaštite utvrđenim Rješenjem Ministarstva graditeljstva i prostornog uređenja , predviđen je i manji sekundarni lukobran. Svi ostali zahvati unutar lučkog područja također se mogu izvoditi samo temeljem projektne dokumentacije koja mora biti u skladu sa odredbama ovog Plana, posebnim uvjetima javno pravnih tijela sukladno posebnim propisima i mjerama zaštite koje su proizašle iz Studije utjecaja na okoliš. Ovim Planom utvrđeno je da se postojeća plaža ispod hotela Amfora zadržava i nije dozvoljeno njeno betoniranje odnosno zatrpavanje. Betoniranje stjenovite obale van sekundarnog i glavnog lukobrana nije dozvoljeno.		
Klasa	<b>350-01/17-01/159</b>	
podnositelj	<b>MAHMUTOVIĆ SENAD Breg Ivanovci 52 52220 LABIN</b>	
<i>podnesak</i>		
Daju se primjedbe na uređenje rabačke luke, na potpunu betonizaciju rabačke luke i devastaciju preostalih prirodnih ljepota i graditeljskih/kulturnih stečevina ( razvedene rabačke rive) na način da se onemoguću slijedeće : <ul style="list-style-type: none"> <li>- betoniranje pomorskog dobra-stjenovite obale od plaže Maslinica u smjeru centra Rapca po cijeloj dužini</li> <li>- izgradnja gradske lučice ( pri čemu je , s obzirom na njen položaj, upitno bi li plovila stvarno bila zaštićena od juga),</li> <li>- u nastavku betoniranje stjenovite obale (pomorsko dobro) do središnje rabačke plaže</li> <li>- zatrpavanje plaže i uvale (pomorsko dobro) i njihovo, pretpostavlja se pretvaranje u parkiralište,</li> <li>- proširivanje lučkog dijela obale u ravnoj crti do svjetionika i dalje do parkirališta na novo</li> </ul>		

izgrađenom dijelu luke.		
<i>odgovor</i>		
<b>Primjedba se djelomično prihvaća.</b>		
<p>Prijedlogom Plana ucrtano je Lučko područje Luke Rabac, luke otvorene za javni promet lokalnog značaja. Lučko područje obuhvaća kopneni i morski dio. Izgradnja luke Rabac utvrđena je Prostornim planom Istarske županije.</p> <p>Unutar lučkog područja postoji građevinska dozvola za glavni lukobran i proširenje obale. Za ostali dio unutar lučkog područja , a sukladno Studiji utjecaja na okoliš i mjerama zaštite utvrđenim Rješenjem Ministarstva graditeljstva i prostornog uređenja , predviđen je i manji sekundarni lukobran. Svi ostali zahvati unutar lučkog područja također se mogu izvoditi samo temeljem projektne dokumentacije koja mora biti u skladu sa odredbama ovog Plana, posebnim uvjetima javno pravnih tijela sukladno posebnim propisima i mjerama zaštite koje su proizašle iz Studije utjecaja na okoliš. Ovim Planom utvrđeno je da se postojeća plaža ispod hotela Amfora zadržava i nije dozvoljeno njeno betoniranje odnosno zatrpavanje. Betoniranje stjenovite obale van sekundarnog i glavnog lukobrana nije dozvoljeno.</p>		
Klasa	<b>350-01/17-01/160</b>	
podnositelj	<b>ŠKOPAC LIVIJA, Obala M.Tita 6, 52221 RABAC</b>	
<i>podnesak</i>		
<p>Daju se primjedbe na uređenje rabačke luke, na potpunu betonizaciju rabačke luke i devastaciju preostalih prirodnih ljepota i graditeljskih/kulturnih stečevina ( razvedene rabačke rive) na način da se onemogući slijedeće :</p> <ul style="list-style-type: none"> <li>- betoniranje pomorskog dobra-stjenovite obale od plaže Maslinica u smjeru centra Rapca po cijeloj dužini</li> <li>- izgradnja gradske lučice ( pri čemu je , s obzirom na njen položaj, upitno bi li plovila stvarno bila zaštićena od juga),</li> <li>- u nastavku betoniranje stjenovite obale (pomorsko dobro) do središnje rabačke plaže</li> <li>- zatrpavanje plaže i uvale (pomorsko dobro) i njihovo, pretpostavlja se pretvaranje u parkiralište,</li> <li>- proširivanje lučkog dijela obale u ravnoj crti do svjetionika i dalje do parkirališta na novo izgrađenom dijelu luke.</li> </ul>		
<i>odgovor</i>		
<b>Primjedba se djelomično prihvaća.</b>		
<p>Prijedlogom Plana ucrtano je Lučko područje Luke Rabac, luke otvorene za javni promet lokalnog značaja. Lučko područje obuhvaća kopneni i morski dio. Izgradnja luke Rabac utvrđena je Prostornim planom Istarske županije.</p> <p>Unutar lučkog područja postoji građevinska dozvola za glavni lukobran i proširenje obale. Za ostali dio unutar lučkog područja , a sukladno Studiji utjecaja na okoliš i mjerama zaštite utvrđenim Rješenjem Ministarstva graditeljstva i prostornog uređenja , predviđen je i manji sekundarni lukobran. Svi ostali zahvati unutar lučkog područja također se mogu izvoditi samo temeljem projektne dokumentacije koja mora biti u skladu sa odredbama ovog Plana, posebnim uvjetima javno pravnih tijela sukladno posebnim propisima i mjerama zaštite koje su proizašle iz Studije utjecaja na okoliš. Ovim Planom utvrđeno je da se postojeća plaža ispod hotela Amfora zadržava i nije dozvoljeno njeno betoniranje odnosno zatrpavanje. Betoniranje stjenovite obale van sekundarnog i glavnog lukobrana nije dozvoljeno.</p>		
Klasa	<b>350-01/17-01/161</b>	
podnositelj	<b>MILAN ŠKOPAC Senari 6 52220 LABIN</b>	
<i>podnesak</i>		
<p>Daju se primjedbe na uređenje rabačke luke, na potpunu betonizaciju rabačke luke i devastaciju preostalih prirodnih ljepota i graditeljskih/kulturnih stečevina ( razvedene rabačke rive) na način da se onemogući slijedeće :</p> <ul style="list-style-type: none"> <li>- betoniranje pomorskog dobra-stjenovite obale od plaže Maslinica u smjeru centra Rapca</li> </ul>		



<p>po cijeloj dužini</p> <ul style="list-style-type: none"> <li>- izgradnja gradske lučice ( pri čemu je , s obzirom na njen položaj, upitno bi li plovila stvarno bila zaštićena od juga),</li> <li>- u nastavku betoniranje stjenovite obale (pomorsko dobro) do središnje rabačke plaže</li> <li>- zatrpavanje plaže i uvale (pomorsko dobro) i njihovo, pretpostavlja se pretvaranje u parkiralište,</li> <li>- proširivanje lučkog dijela obale u ravnoj crti do svjetionika i dalje do parkirališta na novo izgrađenom dijelu luke.</li> </ul>	
<i>odgovor</i>	
<p><b>Primjedba se djelomično prihvaća.</b></p> <p>Prijedlogom Plana ucrtano je Lučko područje Luke Rabac, luke otvorene za javni promet lokalnog značaja. Lučko područje obuhvaća kopneni i morski dio. Izgradnja luke Rabac utvrđena je Prostornim planom Istarske županije.</p> <p>Unutar lučkog područja postoji građevinska dozvola za glavni lukobran i proširenje obale. Za ostali dio unutar lučkog područja , a sukladno Studiji utjecaja na okoliš i mjerama zaštite utvrđenim Rješenjem Ministarstva graditeljstva i prostornog uređenja , predviđen je i manji sekundarni lukobran. Svi ostali zahvati unutar lučkog područja također se mogu izvoditi samo temeljem projektne dokumentacije koja mora biti u skladu sa odredbama ovog Plana, posebnim uvjetima javno pravnih tijela sukladno posebnim propisima i mjerama zaštite koje su proizašle iz Studije utjecaja na okoliš. Ovim Planom utvrđeno je da se postojeća plaža ispod hotela Amfora zadržava i nije dozvoljeno njeno betoniranje odnosno zatrpavanje. Betoniranje stjenovite obale van sekundarnog i glavnog lukobrana nije dozvoljeno.</p>	
Klasa	<b>350-01/17-01/162</b>
podnositelj	<b>ŽELJANA GREGOV Breg Ivanovci 30 B 52220 LABIN</b>
<i>podnesak</i>	
<p>Daju se primjedbe na uređenje rabačke luke, na potpunu betonizaciju rabačke luke i devastaciju preostalih prirodnih ljepota i graditeljskih/kulturnih stečevina ( razvedene rabačke rive) na način da se onemogućući slijedeće :</p> <ul style="list-style-type: none"> <li>- betoniranje pomorskog dobra-stjenovite obale od plaže Maslinica u smjeru centra Rapca po cijeloj dužini</li> <li>- izgradnja gradske lučice ( pri čemu je , s obzirom na njen položaj, upitno bi li plovila stvarno bila zaštićena od juga),</li> <li>- u nastavku betoniranje stjenovite obale (pomorsko dobro) do središnje rabačke plaže</li> <li>- zatrpavanje plaže i uvale (pomorsko dobro) i njihovo, pretpostavlja se pretvaranje u parkiralište,</li> <li>- proširivanje lučkog dijela obale u ravnoj crti do svjetionika i dalje do parkirališta na novo izgrađenom dijelu luke.</li> </ul>	
<i>odgovor</i>	
<p><b>Primjedba se djelomično prihvaća.</b></p> <p>Prijedlogom Plana ucrtano je Lučko područje Luke Rabac, luke otvorene za javni promet lokalnog značaja. Lučko područje obuhvaća kopneni i morski dio. Izgradnja luke Rabac utvrđena je Prostornim planom Istarske županije.</p> <p>Unutar lučkog područja postoji građevinska dozvola za glavni lukobran i proširenje obale. Za ostali dio unutar lučkog područja , a sukladno Studiji utjecaja na okoliš i mjerama zaštite utvrđenim Rješenjem Ministarstva graditeljstva i prostornog uređenja , predviđen je i manji sekundarni lukobran. Svi ostali zahvati unutar lučkog područja također se mogu izvoditi samo temeljem projektne dokumentacije koja mora biti u skladu sa odredbama ovog Plana, posebnim uvjetima javno pravnih tijela sukladno posebnim propisima i mjerama zaštite koje su proizašle iz Studije utjecaja na okoliš. Ovim Planom utvrđeno je da se postojeća plaža ispod hotela Amfora zadržava i nije dozvoljeno njeno betoniranje odnosno zatrpavanje. Betoniranje stjenovite obale van sekundarnog i glavnog lukobrana nije dozvoljeno.</p>	

Klasa	<b>350-01/17-01/163</b>	
podnositelj	<b>MAURO LICUL, Slobode 8, 52221 RABAC</b> <b>ERNESTA LICUL, Slobode 8, 52221 RABAC</b>	

*podnesak*

1. Predlažu da se uskladi tumačenje etaža, broj dopuštenih nadzemnih etaža i ukupne visine s PPUGL za dijelove koji obuhvaćaju već izgrađeni dio naselja Rabac te postojeće građevine koje su izgrađene na česticama manjim od 450 m<sup>2</sup>.
2. Predlažu da se broj parkirnih mjesta definira na način kako je to definirano PPUGL, tj. da se veže na broj stambenih jedinica, a ne na građevinsku bruto površinu.

*odgovor*

**1. Primjedba se djelomično prihvaća.**

U UPU će se uvrstiti članak sa tumačenjem definicija etaža. Odredbe plana nižeg reda mogu biti restriktivnije od odredbi plana višeg reda što je i predviđeno ovim Planom zbog iznimno velike izgrađenosti stambenog dijela naselja Rabac. Sve postojeće građevine koje imaju veću etažnost mogu se rekonstruirati unutar postojećih gabarita.

**2. Primjedba se prihvaća.**

Pojednostaviti će se izračun garažno/parkirnih mjesta na način da je isti usklađen sa odredbama čl. 82.c. i 71. prostornog plana uređenja Grada Labina.

Klasa	<b>350-01/17-01/163</b>	
podnositelj	<b>VLAHOV TOMISLAV Sv. Mikule 32 52220 LABIN</b>	

*podnesak*

Daju se primjedbe na uređenje rabačke luke, na potpunu betonizaciju rabačke luke i devastaciju preostalih prirodnih ljepota i graditeljskih/kulturnih stečevina ( razvedene rabačke rive) na način da se onemogući slijedeće :

- betoniranje pomorskog dobra-stjenovite obale od plaže Maslinica u smjeru centra Rapca po cijeloj dužini
- izgradnja gradske lučice ( pri čemu je , s obzirom na njen položaj, upitno bi li plovila stvarno bila zaštićena od juga),
- u nastavku betoniranje stjenovite obale (pomorsko dobro) do središnje rabačke plaže
- zatrpavanje plaže i uvale (pomorsko dobro) i njihovo, pretpostavlja se pretvaranje u parkiralište,
- proširivanje lučkog dijela obale u ravnoj crti do svjetionika i dalje do parkirališta na novo izgrađenom dijelu luke.

*odgovor*

**Primjedba se djelomično prihvaća.**

Prijedlogom Plana ucrtano je Lučko područje Luke Rabac, luke otvorene za javni promet lokalnog značaja. Lučko područje obuhvaća kopneni i morski dio. Izgradnja luke Rabac utvrđena je Prostornim planom Istarske županije.

Unutar lučkog područja postoji građevinska dozvola za glavni lukobran i proširenje obale. Za ostali dio unutar lučkog područja , a sukladno Studiji utjecaja na okoliš i mjerama zaštite utvrđenim Rješenjem Ministarstva graditeljstva i prostornog uređenja , predviđen je i manji sekundarni lukobran. Svi ostali zahvati unutar lučkog područja također se mogu izvoditi samo temeljem projektne dokumentacije koja mora biti u skladu sa odredbama ovog Plana, posebnim uvjetima javno pravnih tijela sukladno posebnim propisima i mjerama zaštite koje su proizašle iz Studije utjecaja na okoliš. Ovim Planom utvrđeno je da se postojeća plaža ispod hotela Amfora zadržava i nije dozvoljeno njeno betoniranje odnosno zatrpavanje. Betoniranje stjenovite obale van sekundarnog i glavnog lukobrana nije dozvoljeno.

Klasa	<b>350-01/17-01/165</b>	
podnositelj	<b>ANA ZAHTILA M.Vlačića 11 52220 LABIN</b>	

*podnesak*

Daju se primjedbe na uređenje rabačke luke, na potpunu betonizaciju rabačke luke i devastaciju preostalih prirodnih ljepota i graditeljskih/kulturnih stečevina ( razvedene rabačke rive) na način da se onemogući slijedeće :

- betoniranje pomorskog dobra-stjenovite obale od plaže Maslinica u smjeru centra Rapca po cijeloj dužini
- izgradnja gradske lučice ( pri čemu je , s obzirom na njen položaj, upitno bi li plovila stvarno bila zaštićena od juga),
- u nastavku betoniranje stjenovite obale (pomorsko dobro) do središnje rabačke plaže
- zatrpavanje plaže i uvale (pomorsko dobro) i njihovo, pretpostavlja se pretvaranje u parkiralište,
- proširivanje lučkog dijela obale u ravnoj crti do svjetionika i dalje do parkirališta na novo izgrađenom dijelu luke.

*odgovor*

**Primjedba se djelomično prihvaća.**

Prijedlogom Plana ucrtno je Lučko područje Luke Rabac, luke otvorene za javni promet lokalnog značaja. Lučko područje obuhvaća kopneni i morski dio. Izgradnja luke Rabac utvrđena je Prostornim planom Istarske županije.

Unutar lučkog područja postoji građevinska dozvola za glavni lukobran i proširenje obale. Za ostali dio unutar lučkog područja , a sukladno Studiji utjecaja na okoliš i mjerama zaštite utvrđenim Rješenjem Ministarstva graditeljstva i prostornog uređenja , predviđen je i manji sekundarni lukobran. Svi ostali zahvati unutar lučkog područja također se mogu izvoditi samo temeljem projektne dokumentacije koja mora biti u skladu sa odredbama ovog Plana, posebnim uvjetima javno pravnih tijela sukladno posebnim propisima i mjerama zaštite koje su proizašle iz Studije utjecaja na okoliš. Ovim Planom utvrđeno je da se postojeća plaža ispod hotela Amfora zadržava i nije dozvoljeno njeno betoniranje odnosno zatrpavanje. Betoniranje stjenovite obale van sekundarnog i glavnog lukobrana nije dozvoljeno.

Klasa	<b>350-01/17-01/166</b>	
podnositelj	<b>ZUPIČIĆ LUANA Ripenda Kras 45 52220 LABIN</b>	

*podnesak*

Daju se primjedbe na uređenje rabačke luke, na potpunu betonizaciju rabačke luke i devastaciju preostalih prirodnih ljepota i graditeljskih/kulturnih stečevina ( razvedene rabačke rive) na način da se onemogući slijedeće :

- betoniranje pomorskog dobra-stjenovite obale od plaže Maslinica u smjeru centra Rapca po cijeloj dužini
- izgradnja gradske lučice ( pri čemu je , s obzirom na njen položaj, upitno bi li plovila stvarno bila zaštićena od juga),
- u nastavku betoniranje stjenovite obale (pomorsko dobro) do središnje rabačke plaže
- zatrpavanje plaže i uvale (pomorsko dobro) i njihovo, pretpostavlja se pretvaranje u parkiralište,
- proširivanje lučkog dijela obale u ravnoj crti do svjetionika i dalje do parkirališta na novo izgrađenom dijelu luke.

*odgovor*

**Primjedba se djelomično prihvaća.**

Prijedlogom Plana ucrtno je Lučko područje Luke Rabac, luke otvorene za javni promet lokalnog značaja. Lučko područje obuhvaća kopneni i morski dio. Izgradnja luke Rabac utvrđena je Prostornim planom Istarske županije.

Unutar lučkog područja postoji građevinska dozvola za glavni lukobran i proširenje obale. Za ostali dio unutar lučkog područja , a sukladno Studiji utjecaja na okoliš i mjerama zaštite utvrđenim Rješenjem Ministarstva graditeljstva i prostornog uređenja , predviđen je i manji sekundarni lukobran. Svi ostali zahvati unutar lučkog područja također se mogu izvoditi

samo temeljem projektne dokumentacije koja mora biti u skladu sa odredbama ovog Plana, posebnim uvjetima javno pravnih tijela sukladno posebnim propisima i mjerama zaštite koje su proizašle iz Studije utjecaja na okoliš. Ovim Planom utvrđeno je da se postojeća plaža ispod hotela Amfora zadržava i nije dozvoljeno njeno betoniranje odnosno zatrpavanje. Betoniranje stjenovite obale van sekundarnog i glavnog lukobrana nije dozvoljeno.

Klasa	<b>350-01/17-01/167</b>	
podnositelj	<b>BENČIĆ GABRIEL Istarska 12 52221 RABAC</b>	

*podnesak*

Daju se primjedbe na uređenje rabačke luke, na potpunu betonizaciju rabačke luke i devastaciju preostalih prirodnih ljepota i graditeljskih/kulturnih stečevina ( razvedene rabačke rive) na način da se onemogući slijedeće :

- betoniranje pomorskog dobra-stjenovite obale od plaže Maslinica u smjeru centra Rapca po cijeloj dužini
- izgradnja gradske lučice ( pri čemu je , s obzirom na njen položaj, upitno bi li plovila stvarno bila zaštićena od juga),
- u nastavku betoniranje stjenovite obale (pomorsko dobro) do središnje rabačke plaže
- zatrpavanje plaže i uvale (pomorsko dobro) i njihovo, pretpostavlja se pretvaranje u parkiralište,
- proširivanje lučkog dijela obale u ravnoj crti do svjetionika i dalje do parkirališta na novo izgrađenom dijelu luke.

*odgovor*

**Primjedba se djelomično prihvaća.**

Prijedlogom Plana ucrtano je Lučko područje Luke Rabac, luke otvorene za javni promet lokalnog značaja. Lučko područje obuhvaća kopneni i morski dio. Izgradnja luke Rabac utvrđena je Prostornim planom Istarske županije.

Unutar lučkog područja postoji građevinska dozvola za glavni lukobran i proširenje obale. Za ostali dio unutar lučkog područja , a sukladno Studiji utjecaja na okoliš i mjerama zaštite utvrđenim Rješenjem Ministarstva graditeljstva i prostornog uređenja , predviđen je i manji sekundarni lukobran. Svi ostali zahvati unutar lučkog područja također se mogu izvoditi samo temeljem projektne dokumentacije koja mora biti u skladu sa odredbama ovog Plana, posebnim uvjetima javno pravnih tijela sukladno posebnim propisima i mjerama zaštite koje su proizašle iz Studije utjecaja na okoliš. Ovim Planom utvrđeno je da se postojeća plaža ispod hotela Amfora zadržava i nije dozvoljeno njeno betoniranje odnosno zatrpavanje. Betoniranje stjenovite obale van sekundarnog i glavnog lukobrana nije dozvoljeno.

Klasa	<b>350-01/17-01/168</b>	
podnositelj	<b>MILJENKO BLEČIĆ, Istarska 4, 52221 RABAC</b>	

*podnesak*

Daju se primjedbe na uređenje rabačke luke, na potpunu betonizaciju rabačke luke i devastaciju preostalih prirodnih ljepota i graditeljskih/kulturnih stečevina ( razvedene rabačke rive) na način da se onemogući slijedeće :

- betoniranje pomorskog dobra-stjenovite obale od plaže Maslinica u smjeru centra Rapca po cijeloj dužini
- izgradnja gradske lučice ( pri čemu je , s obzirom na njen položaj, upitno bi li plovila stvarno bila zaštićena od juga),
- u nastavku betoniranje stjenovite obale (pomorsko dobro) do središnje rabačke plaže
- zatrpavanje plaže i uvale (pomorsko dobro) i njihovo, pretpostavlja se pretvaranje u parkiralište,
- proširivanje lučkog dijela obale u ravnoj crti do svjetionika i dalje do parkirališta na novo izgrađenom dijelu luke.

*odgovor*

**Primjedba se djelomično prihvaća.**

<p>Prijedlogom Plana ucrtano je Lučko područje Luke Rabac, luke otvorene za javni promet lokalnog značaja. Lučko područje obuhvaća kopneni i morski dio. Izgradnja luke Rabac utvrđena je Prostornim planom Istarske županije.</p> <p>Unutar lučkog područja postoji građevinska dozvola za glavni lukobran i proširenje obale. Za ostali dio unutar lučkog područja , a sukladno Studiji utjecaja na okoliš i mjerama zaštite utvrđenim Rješenjem Ministarstva graditeljstva i prostornog uređenja , predviđen je i manji sekundarni lukobran. Svi ostali zahvati unutar lučkog područja također se mogu izvoditi samo temeljem projektne dokumentacije koja mora biti u skladu sa odredbama ovog Plana, posebnim uvjetima javno pravnih tijela sukladno posebnim propisima i mjerama zaštite koje su proizašle iz Studije utjecaja na okoliš. Ovim Planom utvrđeno je da se postojeća plaža ispod hotela Amfora zadržava i nije dozvoljeno njeno betoniranje odnosno zatrpavanje. Betoniranje stjenovite obale van sekundarnog i glavnog lukobrana nije dozvoljeno.</p>		
Klasa	<b>350-01/17-01/169</b>	
podnositelj	<b>ANA BLEČIĆ, Istarska 4, 52221 RABAC</b>	
<i>podnesak</i>		
<p>Daju se primjedbe na uređenje rabačke luke, na potpunu betonizaciju rabačke luke i devastaciju preostalih prirodnih ljepota i graditeljskih/kulturnih stečevina ( razvedene rabačke rive) na način da se onemogući slijedeće :</p> <ul style="list-style-type: none"> <li>- betoniranje pomorskog dobra-stjenovite obale od plaže Maslinica u smjeru centra Rapca po cijeloj dužini</li> <li>- izgradnja gradske lučice ( pri čemu je , s obzirom na njen položaj, upitno bi li plovila stvarno bila zaštićena od juga),</li> <li>- u nastavku betoniranje stjenovite obale (pomorsko dobro) do središnje rabačke plaže</li> <li>- zatrpavanje plaže i uvale (pomorsko dobro) i njihovo, pretpostavlja se pretvaranje u parkiralište,</li> <li>- proširivanje lučkog dijela obale u ravnoj crti do svjetionika i dalje do parkirališta na novo izgrađenom dijelu luke.</li> </ul>		
<i>odgovor</i>		
<p><b>Primjedba se djelomično prihvća.</b></p> <p>Prijedlogom Plana ucrtano je Lučko područje Luke Rabac, luke otvorene za javni promet lokalnog značaja. Lučko područje obuhvaća kopneni i morski dio. Izgradnja luke Rabac utvrđena je Prostornim planom Istarske županije.</p> <p>Unutar lučkog područja postoji građevinska dozvola za glavni lukobran i proširenje obale. Za ostali dio unutar lučkog područja , a sukladno Studiji utjecaja na okoliš i mjerama zaštite utvrđenim Rješenjem Ministarstva graditeljstva i prostornog uređenja , predviđen je i manji sekundarni lukobran. Svi ostali zahvati unutar lučkog područja također se mogu izvoditi samo temeljem projektne dokumentacije koja mora biti u skladu sa odredbama ovog Plana, posebnim uvjetima javno pravnih tijela sukladno posebnim propisima i mjerama zaštite koje su proizašle iz Studije utjecaja na okoliš. Ovim Planom utvrđeno je da se postojeća plaža ispod hotela Amfora zadržava i nije dozvoljeno njeno betoniranje odnosno zatrpavanje. Betoniranje stjenovite obale van sekundarnog i glavnog lukobrana nije dozvoljeno.</p>		
Klasa	<b>350-01/17-01/170</b>	
podnositelj	<b>BUBIĆ MARIN, Istarska 23, 52221 RABAC</b>	
<i>podnesak</i>		
<p>Daju se primjedbe na uređenje rabačke luke, na potpunu betonizaciju rabačke luke i devastaciju preostalih prirodnih ljepota i graditeljskih/kulturnih stečevina ( razvedene rabačke rive) na način da se onemogući slijedeće :</p> <ul style="list-style-type: none"> <li>- betoniranje pomorskog dobra-stjenovite obale od plaže Maslinica u smjeru centra Rapca po cijeloj dužini</li> <li>- izgradnja gradske lučice ( pri čemu je , s obzirom na njen položaj, upitno bi li plovila stvarno bila zaštićena od juga),</li> </ul>		

- u nastavku betoniranje stjenovite obale (pomorsko dobro) do središnje rabačke plaže
- zatrpavanje plaže i uvale (pomorsko dobro) i njihovo, pretpostavlja se pretvaranje u parkiralište,
- proširivanje lučkog dijela obale u ravnoj crti do svjetionika i dalje do parkirališta na novo izgrađenom dijelu luke.

*odgovor*

**Primjedba se djelomično prihvaća.**

Prijedlogom Plana ucrtano je Lučko područje Luke Rabac, luke otvorene za javni promet lokalnog značaja. Lučko područje obuhvaća kopneni i morski dio. Izgradnja luke Rabac utvrđena je Prostornim planom Istarske županije.

Unutar lučkog područja postoji građevinska dozvola za glavni lukobran i proširenje obale. Za ostali dio unutar lučkog područja, a sukladno Studiji utjecaja na okoliš i mjerama zaštite utvrđenim Rješenjem Ministarstva graditeljstva i prostornog uređenja, predviđen je i manji sekundarni lukobran. Svi ostali zahvati unutar lučkog područja također se mogu izvoditi samo temeljem projektne dokumentacije koja mora biti u skladu sa odredbama ovog Plana, posebnim uvjetima javno pravnih tijela sukladno posebnim propisima i mjerama zaštite koje su proizašle iz Studije utjecaja na okoliš. Ovim Planom utvrđeno je da se postojeća plaža ispod hotela Amfora zadržava i nije dozvoljeno njeno betoniranje odnosno zatrpavanje. Betoniranje stjenovite obale van sekundarnog i glavnog lukobrana nije dozvoljeno.

Klasa	<b>350-01/17-01/172</b>	
podnositelj	<b>GLAVIČIĆ NINA, Istarska 14, 52221 RABAC</b>	

*podnesak*

Daju se primjedbe na uređenje rabačke luke, na potpunu betonizaciju rabačke luke i devastaciju preostalih prirodnih ljepota i graditeljskih/kulturnih stečevina ( razvedene rabačke rive) na način da se onemoguću slijedeće :

- betoniranje pomorskog dobra-stjenovite obale od plaže Maslinica u smjeru centra Rapca po cijeloj dužini
- izgradnja gradske lučice ( pri čemu je, s obzirom na njen položaj, upitno bi li plovila stvarno bila zaštićena od juga),
- u nastavku betoniranje stjenovite obale (pomorsko dobro) do središnje rabačke plaže
- zatrpavanje plaže i uvale (pomorsko dobro) i njihovo, pretpostavlja se pretvaranje u parkiralište,
- proširivanje lučkog dijela obale u ravnoj crti do svjetionika i dalje do parkirališta na novo izgrađenom dijelu luke.

*odgovor*

**Primjedba se djelomično prihvaća.**

Prijedlogom Plana ucrtano je Lučko područje Luke Rabac, luke otvorene za javni promet lokalnog značaja. Lučko područje obuhvaća kopneni i morski dio. Izgradnja luke Rabac utvrđena je Prostornim planom Istarske županije.

Unutar lučkog područja postoji građevinska dozvola za glavni lukobran i proširenje obale. Za ostali dio unutar lučkog područja, a sukladno Studiji utjecaja na okoliš i mjerama zaštite utvrđenim Rješenjem Ministarstva graditeljstva i prostornog uređenja, predviđen je i manji sekundarni lukobran. Svi ostali zahvati unutar lučkog područja također se mogu izvoditi samo temeljem projektne dokumentacije koja mora biti u skladu sa odredbama ovog Plana, posebnim uvjetima javno pravnih tijela sukladno posebnim propisima i mjerama zaštite koje su proizašle iz Studije utjecaja na okoliš. Ovim Planom utvrđeno je da se postojeća plaža ispod hotela Amfora zadržava i nije dozvoljeno njeno betoniranje odnosno zatrpavanje. Betoniranje stjenovite obale van sekundarnog i glavnog lukobrana nije dozvoljeno.

Klasa	<b>350-01/17-01/173</b>	
podnositelj	<b>ČERNJUL OMANOVIĆ ĐULIJA Istarska 23 52221 RABAC</b>	

*podnesak*

Daju se primjedbe na uređenje rabačke luke, na potpunu betonizaciju rabačke luke i devastaciju preostalih prirodnih ljepota i graditeljskih/kulturnih stečevina ( razvedene rabačke rive) na način da se onemogući slijedeće :

- betoniranje pomorskog dobra-stjenovite obale od plaže Maslinica u smjeru centra Rapca po cijeloj dužini
- izgradnja gradske lučice ( pri čemu je , s obzirom na njen položaj, upitno bi li plovila stvarno bila zaštićena od juga),
- u nastavku betoniranje stjenovite obale (pomorsko dobro) do središnje rabačke plaže
- zatrpavanje plaže i uvale (pomorsko dobro) i njihovo, pretpostavlja se pretvaranje u parkiralište,
- proširivanje lučkog dijela obale u ravnoj crti do svjetionika i dalje do parkirališta na novo izgrađenom dijelu luke.

*odgovor*

**Primjedba se djelomično prihvaća.**

Prijedlogom Plana ucrtano je Lučko područje Luke Rabac, luke otvorene za javni promet lokalnog značaja. Lučko područje obuhvaća kopneni i morski dio. Izgradnja luke Rabac utvrđena je Prostornim planom Istarske županije.

Unutar lučkog područja postoji građevinska dozvola za glavni lukobran i proširenje obale. Za ostali dio unutar lučkog područja , a sukladno Studiji utjecaja na okoliš i mjerama zaštite utvrđenim Rješenjem Ministarstva graditeljstva i prostornog uređenja , predviđen je i manji sekundarni lukobran. Svi ostali zahvati unutar lučkog područja također se mogu izvoditi samo temeljem projektne dokumentacije koja mora biti u skladu sa odredbama ovog Plana, posebnim uvjetima javno pravnih tijela sukladno posebnim propisima i mjerama zaštite koje su proizašle iz Studije utjecaja na okoliš. Ovim Planom utvrđeno je da se postojeća plaža ispod hotela Amfora zadržava i nije dozvoljeno njeno betoniranje odnosno zatrpavanje. Betoniranje stjenovite obale van sekundarnog i glavnog lukobrana nije dozvoljeno.

Klasa **350-01/17-01/174**

podnositelj **HRVATIN MILENA G. Martinuzzi 11 52221 RABAC**

*podnesak*

Daju se primjedbe na uređenje rabačke luke, na potpunu betonizaciju rabačke luke i devastaciju preostalih prirodnih ljepota i graditeljskih/kulturnih stečevina ( razvedene rabačke rive) na način da se onemogući slijedeće :

- betoniranje pomorskog dobra-stjenovite obale od plaže Maslinica u smjeru centra Rapca po cijeloj dužini
- izgradnja gradske lučice ( pri čemu je , s obzirom na njen položaj, upitno bi li plovila stvarno bila zaštićena od juga),
- u nastavku betoniranje stjenovite obale (pomorsko dobro) do središnje rabačke plaže
- zatrpavanje plaže i uvale (pomorsko dobro) i njihovo, pretpostavlja se pretvaranje u parkiralište,
- proširivanje lučkog dijela obale u ravnoj crti do svjetionika i dalje do parkirališta na novo izgrađenom dijelu luke.

*odgovor*

**Primjedba se djelomično prihvaća.**

Prijedlogom Plana ucrtano je Lučko područje Luke Rabac, luke otvorene za javni promet lokalnog značaja. Lučko područje obuhvaća kopneni i morski dio. Izgradnja luke Rabac utvrđena je Prostornim planom Istarske županije.

Unutar lučkog područja postoji građevinska dozvola za glavni lukobran i proširenje obale. Za ostali dio unutar lučkog područja , a sukladno Studiji utjecaja na okoliš i mjerama zaštite utvrđenim Rješenjem Ministarstva graditeljstva i prostornog uređenja , predviđen je i manji

sekundarni lukobran. Svi ostali zahvati unutar lučkog područja također se mogu izvoditi samo temeljem projektne dokumentacije koja mora biti u skladu sa odredbama ovog Plana, posebnim uvjetima javno pravnih tijela sukladno posebnim propisima i mjerama zaštite koje su proizašle iz Studije utjecaja na okoliš. Ovim Planom utvrđeno je da se postojeća plaža ispod hotela Amfora zadržava i nije dozvoljeno njeno betoniranje odnosno zatrpavanje. Betoniranje stjenovite obale van sekundarnog i glavnog lukobrana nije dozvoljeno.		
Klasa	<b>350-01/17-01/175</b>	
podnositelj	<b>KAHRIMAN SAFET Lošinjska 9 52221 RABAC</b>	
<i>podnesak</i>		
Daju se primjedbe na uređenje rabačke luke, na potpunu betonizaciju rabačke luke i devastaciju preostalih prirodnih ljepota i graditeljskih/kulturnih stečevina ( razvedene rabačke rive) na način da se onemogući slijedeće : <ul style="list-style-type: none"> <li>- betoniranje pomorskog dobra-stjenovite obale od plaže Maslinica u smjeru centra Rapca po cijeloj dužini</li> <li>- izgradnja gradske lučice ( pri čemu je , s obzirom na njen položaj, upitno bi li plovila stvarno bila zaštićena od juga),</li> <li>- u nastavku betoniranje stjenovite obale (pomorsko dobro) do središnje rabačke plaže</li> <li>- zatrpavanje plaže i uvale (pomorsko dobro) i njihovo, pretpostavlja se pretvaranje u parkiralište,</li> <li>- proširivanje lučkog dijela obale u ravnoj crti do svjetionika i dalje do parkirališta na novo izgrađenom dijelu luke.</li> </ul>		
<i>odgovor</i>		
<b>Primjedba se djelomično prihvaća.</b> Prijedlogom Plana ucrtano je Lučko područje Luke Rabac, luke otvorene za javni promet lokalnog značaja. Lučko područje obuhvaća kopneni i morski dio. Izgradnja luke Rabac utvrđena je Prostornim planom Istarske županije. Unutar lučkog područja postoji građevinska dozvola za glavni lukobran i proširenje obale. Za ostali dio unutar lučkog područja , a sukladno Studiji utjecaja na okoliš i mjerama zaštite utvrđenim Rješenjem Ministarstva graditeljstva i prostornog uređenja , predviđen je i manji sekundarni lukobran. Svi ostali zahvati unutar lučkog područja također se mogu izvoditi samo temeljem projektne dokumentacije koja mora biti u skladu sa odredbama ovog Plana, posebnim uvjetima javno pravnih tijela sukladno posebnim propisima i mjerama zaštite koje su proizašle iz Studije utjecaja na okoliš. Ovim Planom utvrđeno je da se postojeća plaža ispod hotela Amfora zadržava i nije dozvoljeno njeno betoniranje odnosno zatrpavanje. Betoniranje stjenovite obale van sekundarnog i glavnog lukobrana nije dozvoljeno.		
Klasa	<b>350-01/17-01/176</b>	
podnositelj	<b>KOMADINA IVICA G. Martinuzzi 18 52221 RABAC</b>	
<i>podnesak</i>		
Daju se primjedbe na uređenje rabačke luke, na potpunu betonizaciju rabačke luke i devastaciju preostalih prirodnih ljepota i graditeljskih/kulturnih stečevina ( razvedene rabačke rive) na način da se onemogući slijedeće : <ul style="list-style-type: none"> <li>- betoniranje pomorskog dobra-stjenovite obale od plaže Maslinica u smjeru centra Rapca po cijeloj dužini</li> <li>- izgradnja gradske lučice ( pri čemu je , s obzirom na njen položaj, upitno bi li plovila stvarno bila zaštićena od juga),</li> <li>- u nastavku betoniranje stjenovite obale (pomorsko dobro) do središnje rabačke plaže</li> <li>- zatrpavanje plaže i uvale (pomorsko dobro) i njihovo, pretpostavlja se pretvaranje u parkiralište,</li> <li>- proširivanje lučkog dijela obale u ravnoj crti do svjetionika i dalje do parkirališta na novo</li> </ul>		



izgrađenom dijelu luke.		
<i>odgovor</i>		
<p><b>Primjedba se djelomično prihvaća.</b></p> <p>Prijedlogom Plana ucrtano je Lučko područje Luke Rabac, luke otvorene za javni promet lokalnog značaja. Lučko područje obuhvaća kopneni i morski dio. Izgradnja luke Rabac utvrđena je Prostornim planom Istarske županije.</p> <p>Unutar lučkog područja postoji građevinska dozvola za glavni lukobran i proširenje obale. Za ostali dio unutar lučkog područja, a sukladno Studiji utjecaja na okoliš i mjerama zaštite utvrđenim Rješenjem Ministarstva graditeljstva i prostornog uređenja, predviđen je i manji sekundarni lukobran. Svi ostali zahvati unutar lučkog područja također se mogu izvoditi samo temeljem projektne dokumentacije koja mora biti u skladu sa odredbama ovog Plana, posebnim uvjetima javno pravnih tijela sukladno posebnim propisima i mjerama zaštite koje su proizašle iz Studije utjecaja na okoliš. Ovim Planom utvrđeno je da se postojeća plaža ispod hotela Amfora zadržava i nije dozvoljeno njeno betoniranje odnosno zatrpavanje. Betoniranje stjenovite obale van sekundarnog i glavnog lukobrana nije dozvoljeno.</p>		
Klasa	<b>350-01/17-01/177</b>	
podnositelj	<b>MANOJLOVIĆ DENIS Jadranska 44 52221 RABAC</b>	
<i>podnesak</i>		
<p>Daju se primjedbe na uređenje rabačke luke, na potpunu betonizaciju rabačke luke i devastaciju preostalih prirodnih ljepota i graditeljskih/kulturnih stečevina ( razvedene rabačke rive) na način da se onemogući slijedeće :</p> <ul style="list-style-type: none"> <li>- betoniranje pomorskog dobra-stjenovite obale od plaže Maslinica u smjeru centra Rapca po cijeloj dužini</li> <li>- izgradnja gradske lučice ( pri čemu je , s obzirom na njen položaj, upitno bi li plovila stvarno bila zaštićena od juga),</li> <li>- u nastavku betoniranje stjenovite obale (pomorsko dobro) do središnje rabačke plaže</li> <li>- zatrpavanje plaže i uvale (pomorsko dobro) i njihovo, pretpostavlja se pretvaranje u parkiralište,</li> <li>- proširivanje lučkog dijela obale u ravnoj crti do svjetionika i dalje do parkirališta na novo izgrađenom dijelu luke.</li> </ul>		
<i>odgovor</i>		
<p><b>Primjedba se djelomično prihvaća.</b></p> <p>Prijedlogom Plana ucrtano je Lučko područje Luke Rabac, luke otvorene za javni promet lokalnog značaja. Lučko područje obuhvaća kopneni i morski dio. Izgradnja luke Rabac utvrđena je Prostornim planom Istarske županije.</p> <p>Unutar lučkog područja postoji građevinska dozvola za glavni lukobran i proširenje obale. Za ostali dio unutar lučkog područja, a sukladno Studiji utjecaja na okoliš i mjerama zaštite utvrđenim Rješenjem Ministarstva graditeljstva i prostornog uređenja, predviđen je i manji sekundarni lukobran. Svi ostali zahvati unutar lučkog područja također se mogu izvoditi samo temeljem projektne dokumentacije koja mora biti u skladu sa odredbama ovog Plana, posebnim uvjetima javno pravnih tijela sukladno posebnim propisima i mjerama zaštite koje su proizašle iz Studije utjecaja na okoliš. Ovim Planom utvrđeno je da se postojeća plaža ispod hotela Amfora zadržava i nije dozvoljeno njeno betoniranje odnosno zatrpavanje. Betoniranje stjenovite obale van sekundarnog i glavnog lukobrana nije dozvoljeno.</p>		
Klasa	<b>350-01/17-01/178</b>	
podnositelj	<b>MANZONI ŠKOPAC IVA G. Martinuzzi 12 52221 RABAC</b>	
<i>podnesak</i>		
<p>Daju se primjedbe na uređenje rabačke luke, na potpunu betonizaciju rabačke luke i devastaciju preostalih prirodnih ljepota i graditeljskih/kulturnih stečevina ( razvedene rabačke rive) na način da se onemogući slijedeće :</p>		

- betoniranje pomorskog dobra-stjenovite obale od plaže Maslinica u smjeru centra Rapca po cijeloj dužini
- izgradnja gradske lučice ( pri čemu je , s obzirom na njen položaj, upitno bi li plovila stvarno bila zaštićena od juga),
- u nastavku betoniranje stjenovite obale (pomorsko dobro) do središnje rabačke plaže
- zatrpavanje plaže i uvale (pomorsko dobro) i njihovo, pretpostavlja se pretvaranje u parkiralište,
- proširivanje lučkog dijela obale u ravnoj crti do svjetionika i dalje do parkirališta na novo izgrađenom dijelu luke.

*odgovor*

**Primjedba se djelomično prihvaća.**

Prijedlogom Plana ucrtano je Lučko područje Luke Rabac, luke otvorene za javni promet lokalnog značaja. Lučko područje obuhvaća kopneni i morski dio. Izgradnja luke Rabac utvrđena je Prostornim planom Istarske županije.

Unutar lučkog područja postoji građevinska dozvola za glavni lukobran i proširenje obale. Za ostali dio unutar lučkog područja , a sukladno Studiji utjecaja na okoliš i mjerama zaštite utvrđenim Rješenjem Ministarstva graditeljstva i prostornog uređenja , predviđen je i manji sekundarni lukobran. Svi ostali zahvati unutar lučkog područja također se mogu izvoditi samo temeljem projektne dokumentacije koja mora biti u skladu sa odredbama ovog Plana, posebnim uvjetima javno pravnih tijela sukladno posebnim propisima i mjerama zaštite koje su proizašle iz Studije utjecaja na okoliš. Ovim Planom utvrđeno je da se postojeća plaža ispod hotela Amfora zadržava i nije dozvoljeno njeno betoniranje odnosno zatrpavanje. Betoniranje stjenovite obale van sekundarnog i glavnog lukobrana nije dozvoljeno.

Klasa	<b>350-01/17-01/179</b>
-------	-------------------------

podnositelj	<b>MOHOROVIĆ DANIJELA Istarska 2 52221 RABAC</b>
-------------	--

*podnesak*

Daju se primjedbe na uređenje rabačke luke, na potpunu betonizaciju rabačke luke i devastaciju preostalih prirodnih ljepota i graditeljskih/kulturnih stečevina ( razvedene rabačke rive) na način da se onemogućiti slijedeće :

- betoniranje pomorskog dobra-stjenovite obale od plaže Maslinica u smjeru centra Rapca po cijeloj dužini
- izgradnja gradske lučice ( pri čemu je , s obzirom na njen položaj, upitno bi li plovila stvarno bila zaštićena od juga),
- u nastavku betoniranje stjenovite obale (pomorsko dobro) do središnje rabačke plaže
- zatrpavanje plaže i uvale (pomorsko dobro) i njihovo, pretpostavlja se pretvaranje u parkiralište,
- proširivanje lučkog dijela obale u ravnoj crti do svjetionika i dalje do parkirališta na novo izgrađenom dijelu luke.

*odgovor*

**Primjedba se djelomično prihvaća.**

Prijedlogom Plana ucrtano je Lučko područje Luke Rabac, luke otvorene za javni promet lokalnog značaja. Lučko područje obuhvaća kopneni i morski dio. Izgradnja luke Rabac utvrđena je Prostornim planom Istarske županije.

Unutar lučkog područja postoji građevinska dozvola za glavni lukobran i proširenje obale. Za ostali dio unutar lučkog područja , a sukladno Studiji utjecaja na okoliš i mjerama zaštite utvrđenim Rješenjem Ministarstva graditeljstva i prostornog uređenja , predviđen je i manji sekundarni lukobran. Svi ostali zahvati unutar lučkog područja također se mogu izvoditi samo temeljem projektne dokumentacije koja mora biti u skladu sa odredbama ovog Plana, posebnim uvjetima javno pravnih tijela sukladno posebnim propisima i mjerama zaštite koje su proizašle iz Studije utjecaja na okoliš. Ovim Planom utvrđeno je da se postojeća plaža

ispod hotela Amfora zadržava i nije dozvoljeno njeno betoniranje odnosno zatrpavanje. Betoniranje stjenovite obale van sekundarnog i glavnog lukobrana nije dozvoljeno.		
Klasa	<b>350-01/17-01/180</b>	
podnositelj	<b>ŠKOPAC BRUNO G. Martinuzzi 12 52221 RABAC</b>	
<i>podnesak</i>		
<p>Daju se primjedbe na uređenje rabačke luke, na potpunu betonizaciju rabačke luke i devastaciju preostalih prirodnih ljepota i graditeljskih/kulturnih stečevina ( razvedene rabačke rive) na način da se onemogući slijedeće :</p> <ul style="list-style-type: none"> <li>- betoniranje pomorskog dobra-stjenovite obale od plaže Maslinica u smjeru centra Rapca po cijeloj dužini</li> <li>- izgradnja gradske lučice ( pri čemu je , s obzirom na njen položaj, upitno bi li plovila stvarno bila zaštićena od juga),</li> <li>- u nastavku betoniranje stjenovite obale (pomorsko dobro) do središnje rabačke plaže</li> <li>- zatrpavanje plaže i uvale (pomorsko dobro) i njihovo, pretpostavlja se pretvaranje u parkiralište,</li> <li>- proširivanje lučkog dijela obale u ravnoj crti do svjetionika i dalje do parkirališta na novo izgrađenom dijelu luke.</li> </ul>		
<i>odgovor</i>		
<p><b>Primjedba se djelomično prihvaća.</b></p> <p>Prijedlogom Plana ucrtano je Lučko područje Luke Rabac, luke otvorene za javni promet lokalnog značaja. Lučko područje obuhvaća kopneni i morski dio. Izgradnja luke Rabac utvrđena je Prostornim planom Istarske županije.</p> <p>Unutar lučkog područja postoji građevinska dozvola za glavni lukobran i proširenje obale. Za ostali dio unutar lučkog područja , a sukladno Studiji utjecaja na okoliš i mjerama zaštite utvrđenim Rješenjem Ministarstva graditeljstva i prostornog uređenja , predviđen je i manji sekundarni lukobran. Svi ostali zahvati unutar lučkog područja također se mogu izvoditi samo temeljem projektne dokumentacije koja mora biti u skladu sa odredbama ovog Plana, posebnim uvjetima javno pravnih tijela sukladno posebnim propisima i mjerama zaštite koje su proizašle iz Studije utjecaja na okoliš. Ovim Planom utvrđeno je da se postojeća plaža ispod hotela Amfora zadržava i nije dozvoljeno njeno betoniranje odnosno zatrpavanje. Betoniranje stjenovite obale van sekundarnog i glavnog lukobrana nije dozvoljeno.</p>		
Klasa	<b>350-01/17-01/181</b>	
podnositelj	<b>ŠKOPAC ESTER , Istarska 23, 52221 RABAC</b>	
<i>podnesak</i>		
<p>Daju se primjedbe na uređenje rabačke luke, na potpunu betonizaciju rabačke luke i devastaciju preostalih prirodnih ljepota i graditeljskih/kulturnih stečevina ( razvedene rabačke rive) na način da se onemogući slijedeće :</p> <ul style="list-style-type: none"> <li>- betoniranje pomorskog dobra-stjenovite obale od plaže Maslinica u smjeru centra Rapca po cijeloj dužini</li> <li>- izgradnja gradske lučice ( pri čemu je , s obzirom na njen položaj, upitno bi li plovila stvarno bila zaštićena od juga),</li> <li>- u nastavku betoniranje stjenovite obale (pomorsko dobro) do središnje rabačke plaže</li> <li>- zatrpavanje plaže i uvale (pomorsko dobro) i njihovo, pretpostavlja se pretvaranje u parkiralište,</li> <li>- proširivanje lučkog dijela obale u ravnoj crti do svjetionika i dalje do parkirališta na novo izgrađenom dijelu luke.</li> </ul>		
<i>odgovor</i>		
<p><b>Primjedba se djelomično prihvaća.</b></p> <p>Prijedlogom Plana ucrtano je Lučko područje Luke Rabac, luke otvorene za javni promet</p>		

<p>lokalnog značaja. Lučko područje obuhvaća kopneni i morski dio. Izgradnja luke Rabac utvrđena je Prostornim planom Istarske županije.</p> <p>Unutar lučkog područja postoji građevinska dozvola za glavni lukobran i proširenje obale. Za ostali dio unutar lučkog područja, a sukladno Studiji utjecaja na okoliš i mjerama zaštite utvrđenim Rješenjem Ministarstva graditeljstva i prostornog uređenja, predviđen je i manji sekundarni lukobran. Svi ostali zahvati unutar lučkog područja također se mogu izvoditi samo temeljem projektne dokumentacije koja mora biti u skladu sa odredbama ovog Plana, posebnim uvjetima javno pravnih tijela sukladno posebnim propisima i mjerama zaštite koje su proizašle iz Studije utjecaja na okoliš. Ovim Planom utvrđeno je da se postojeća plaža ispod hotela Amfora zadržava i nije dozvoljeno njeno betoniranje odnosno zatrpavanje. Betoniranje stjenovite obale van sekundarnog i glavnog lukobrana nije dozvoljeno.</p>		
Klasa	<b>350-01/17-01/182</b>	
podnositelj	<b>ŠKOPAC JELENA, Istarska 23, 52221 RABAC</b>	
<i>podnesak</i>		
<p>Daju se primjedbe na uređenje rabačke luke, na potpunu betonizaciju rabačke luke i devastaciju preostalih prirodnih ljepota i graditeljskih/kulturnih stečevina ( razvedene rabačke rive) na način da se onemogući slijedeće :</p> <ul style="list-style-type: none"> <li>- betoniranje pomorskog dobra-stjenovite obale od plaže Maslinica u smjeru centra Rapca po cijeloj dužini</li> <li>- izgradnja gradske lučice ( pri čemu je , s obzirom na njen položaj, upitno bi li plovila stvarno bila zaštićena od juga),</li> <li>- u nastavku betoniranje stjenovite obale (pomorsko dobro) do središnje rabačke plaže</li> <li>- zatrpavanje plaže i uvale (pomorsko dobro) i njihovo, pretpostavlja se pretvaranje u parkiralište,</li> <li>- proširivanje lučkog dijela obale u ravnoj crti do svjetionika i dalje do parkirališta na novo izgrađenom dijelu luke.</li> </ul>		
<i>odgovor</i>		
<p><b>Primjedba se djelomično prihvaća.</b></p> <p>Prijedlogom Plana ucrtano je Lučko područje Luke Rabac, luke otvorene za javni promet lokalnog značaja. Lučko područje obuhvaća kopneni i morski dio. Izgradnja luke Rabac utvrđena je Prostornim planom Istarske županije.</p> <p>Unutar lučkog područja postoji građevinska dozvola za glavni lukobran i proširenje obale. Za ostali dio unutar lučkog područja, a sukladno Studiji utjecaja na okoliš i mjerama zaštite utvrđenim Rješenjem Ministarstva graditeljstva i prostornog uređenja, predviđen je i manji sekundarni lukobran. Svi ostali zahvati unutar lučkog područja također se mogu izvoditi samo temeljem projektne dokumentacije koja mora biti u skladu sa odredbama ovog Plana, posebnim uvjetima javno pravnih tijela sukladno posebnim propisima i mjerama zaštite koje su proizašle iz Studije utjecaja na okoliš. Ovim Planom utvrđeno je da se postojeća plaža ispod hotela Amfora zadržava i nije dozvoljeno njeno betoniranje odnosno zatrpavanje. Betoniranje stjenovite obale van sekundarnog i glavnog lukobrana nije dozvoljeno.</p>		
Klasa	<b>350-01/17-01/183</b>	
podnositelj	<b>VLAČIĆ GORAN G. Martinuzzi 5 52221 RABAC</b>	
<i>podnesak</i>		
<p>Daju se primjedbe na uređenje rabačke luke, na potpunu betonizaciju rabačke luke i devastaciju preostalih prirodnih ljepota i graditeljskih/kulturnih stečevina ( razvedene rabačke rive) na način da se onemogući slijedeće :</p> <ul style="list-style-type: none"> <li>- betoniranje pomorskog dobra-stjenovite obale od plaže Maslinica u smjeru centra Rapca po cijeloj dužini</li> <li>- izgradnja gradske lučice ( pri čemu je , s obzirom na njen položaj, upitno bi li plovila stvarno bila zaštićena od juga),</li> </ul>		

- u nastavku betoniranje stjenovite obale (pomorsko dobro) do središnje rabačke plaže
- zatrpavanje plaže i uvale (pomorsko dobro) i njihovo, pretpostavlja se pretvaranje u parkiralište,
- proširivanje lučkog dijela obale u ravnoj crti do svjetionika i dalje do parkirališta na novo izgrađenom dijelu luke.

*odgovor*

**Primjedba se djelomično prihvaća.**

Prijedlogom Plana ucrtano je Lučko područje Luke Rabac, luke otvorene za javni promet lokalnog značaja. Lučko područje obuhvaća kopneni i morski dio. Izgradnja luke Rabac utvrđena je Prostornim planom Istarske županije.

Unutar lučkog područja postoji građevinska dozvola za glavni lukobran i proširenje obale. Za ostali dio unutar lučkog područja, a sukladno Studiji utjecaja na okoliš i mjerama zaštite utvrđenim Rješenjem Ministarstva graditeljstva i prostornog uređenja, predviđen je i manji sekundarni lukobran. Svi ostali zahvati unutar lučkog područja također se mogu izvoditi samo temeljem projektne dokumentacije koja mora biti u skladu sa odredbama ovog Plana, posebnim uvjetima javno pravnih tijela sukladno posebnim propisima i mjerama zaštite koje su proizašle iz Studije utjecaja na okoliš. Ovim Planom utvrđeno je da se postojeća plaža ispod hotela Amfora zadržava i nije dozvoljeno njeno betoniranje odnosno zatrpavanje. Betoniranje stjenovite obale van sekundarnog i glavnog lukobrana nije dozvoljeno.

Klasa	<b>350-01/17-01/184</b>	
podnositelj	<b>BARTOLIĆ SAMANTA Obala M. Tita 6 52221 RABAC</b>	

*podnesak*

Daju se primjedbe na uređenje rabačke luke, na potpunu betonizaciju rabačke luke i devastaciju preostalih prirodnih ljepota i graditeljskih/kulturnih stečevina ( razvedene rabačke rive) na način da se onemoguću slijedeće :

- betoniranje pomorskog dobra-stjenovite obale od plaže Maslinica u smjeru centra Rapca po cijeloj dužini
- izgradnja gradske lučice ( pri čemu je, s obzirom na njen položaj, upitno bi li plovila stvarno bila zaštićena od juga),
- u nastavku betoniranje stjenovite obale (pomorsko dobro) do središnje rabačke plaže
- zatrpavanje plaže i uvale (pomorsko dobro) i njihovo, pretpostavlja se pretvaranje u parkiralište,
- proširivanje lučkog dijela obale u ravnoj crti do svjetionika i dalje do parkirališta na novo izgrađenom dijelu luke.

*odgovor*

**Primjedba se djelomično prihvaća.**

Prijedlogom Plana ucrtano je Lučko područje Luke Rabac, luke otvorene za javni promet lokalnog značaja. Lučko područje obuhvaća kopneni i morski dio. Izgradnja luke Rabac utvrđena je Prostornim planom Istarske županije.

Unutar lučkog područja postoji građevinska dozvola za glavni lukobran i proširenje obale. Za ostali dio unutar lučkog područja, a sukladno Studiji utjecaja na okoliš i mjerama zaštite utvrđenim Rješenjem Ministarstva graditeljstva i prostornog uređenja, predviđen je i manji sekundarni lukobran. Svi ostali zahvati unutar lučkog područja također se mogu izvoditi samo temeljem projektne dokumentacije koja mora biti u skladu sa odredbama ovog Plana, posebnim uvjetima javno pravnih tijela sukladno posebnim propisima i mjerama zaštite koje su proizašle iz Studije utjecaja na okoliš. Ovim Planom utvrđeno je da se postojeća plaža ispod hotela Amfora zadržava i nije dozvoljeno njeno betoniranje odnosno zatrpavanje. Betoniranje stjenovite obale van sekundarnog i glavnog lukobrana nije dozvoljeno.

Klasa	<b>350-01/17-01/185</b>	
-------	-------------------------	--

podnositelj	<b>BEĆIRI HALIDA RUDARSKA 3 52221 RABAC</b>	
<i>podnesak</i>		
<p>Daju se primjedbe na uređenje rabačke luke, na potpunu betonizaciju rabačke luke i devastaciju preostalih prirodnih ljepota i graditeljskih/kulturnih stečevina ( razvedene rabačke rive) na način da se onemogući slijedeće :</p> <ul style="list-style-type: none"> <li>- betoniranje pomorskog dobra-stjenovite obale od plaže Maslinica u smjeru centra Rapca po cijeloj dužini</li> <li>- izgradnja gradske lučice ( pri čemu je , s obzirom na njen položaj, upitno bi li plovila stvarno bila zaštićena od juga),</li> <li>- u nastavku betoniranje stjenovite obale (pomorsko dobro) do središnje rabačke plaže</li> <li>- zatrpavanje plaže i uvale (pomorsko dobro) i njihovo, pretpostavlja se pretvaranje u parkiralište,</li> <li>- proširivanje lučkog dijela obale u ravnoj crti do svjetionika i dalje do parkirališta na novo izgrađenom dijelu luke.</li> </ul>		
<i>odgovor</i>		
<p><b>Primjedba se djelomično prihvaća.</b></p> <p>Prijedlogom Plana ucrtano je Lučko područje Luke Rabac, luke otvorene za javni promet lokalnog značaja. Lučko područje obuhvaća kopneni i morski dio. Izgradnja luke Rabac utvrđena je Prostornim planom Istarske županije.</p> <p>Unutar lučkog područja postoji građevinska dozvola za glavni lukobran i proširenje obale. Za ostali dio unutar lučkog područja , a sukladno Studiji utjecaja na okoliš i mjerama zaštite utvrđenim Rješenjem Ministarstva graditeljstva i prostornog uređenja , predviđen je i manji sekundarni lukobran. Svi ostali zahvati unutar lučkog područja također se mogu izvoditi samo temeljem projektne dokumentacije koja mora biti u skladu sa odredbama ovog Plana, posebnim uvjetima javno pravnih tijela sukladno posebnim propisima i mjerama zaštite koje su proizašle iz Studije utjecaja na okoliš. Ovim Planom utvrđeno je da se postojeća plaža ispod hotela Amfora zadržava i nije dozvoljeno njeno betoniranje odnosno zatrpavanje. Betoniranje stjenovite obale van sekundarnog i glavnog lukobrana nije dozvoljeno.</p>		
Klasa	<b>350-01/17-01/186</b>	
podnositelj	<b>BLAŠKOVIĆ JOSIP Obala M. Tita 25 52221 RABAC</b>	
<i>podnesak</i>		
<p>Daju se primjedbe na uređenje rabačke luke, na potpunu betonizaciju rabačke luke i devastaciju preostalih prirodnih ljepota i graditeljskih/kulturnih stečevina ( razvedene rabačke rive) na način da se onemogući slijedeće :</p> <ul style="list-style-type: none"> <li>- betoniranje pomorskog dobra-stjenovite obale od plaže Maslinica u smjeru centra Rapca po cijeloj dužini</li> <li>- izgradnja gradske lučice ( pri čemu je , s obzirom na njen položaj, upitno bi li plovila stvarno bila zaštićena od juga),</li> <li>- u nastavku betoniranje stjenovite obale (pomorsko dobro) do središnje rabačke plaže</li> <li>- zatrpavanje plaže i uvale (pomorsko dobro) i njihovo, pretpostavlja se pretvaranje u parkiralište,</li> <li>- proširivanje lučkog dijela obale u ravnoj crti do svjetionika i dalje do parkirališta na novo izgrađenom dijelu luke.</li> </ul>		
<i>odgovor</i>		
<p><b>Primjedba se djelomično prihvaća.</b></p> <p>Prijedlogom Plana ucrtano je Lučko područje Luke Rabac, luke otvorene za javni promet lokalnog značaja. Lučko područje obuhvaća kopneni i morski dio. Izgradnja luke Rabac utvrđena je Prostornim planom Istarske županije.</p> <p>Unutar lučkog područja postoji građevinska dozvola za glavni lukobran i proširenje obale. Za ostali dio unutar lučkog područja , a sukladno Studiji utjecaja na okoliš i mjerama zaštite</p>		

<p>utvrđenim Rješenjem Ministarstva graditeljstva i prostornog uređenja , predviđen je i manji sekundarni lukobran. Svi ostali zahvati unutar lučkog područja također se mogu izvoditi samo temeljem projektne dokumentacije koja mora biti u skladu sa odredbama ovog Plana, posebnim uvjetima javno pravnih tijela sukladno posebnim propisima i mjerama zaštite koje su proizašle iz Studije utjecaja na okoliš. Ovim Planom utvrđeno je da se postojeća plaža ispod hotela Amfora zadržava i nije dozvoljeno njeno betoniranje odnosno zatrpavanje. Betoniranje stjenovite obale van sekundarnog i glavnog lukobrana nije dozvoljeno.</p>		
Klasa	<b>350-01/17-01/187</b>	
podnositelj	<b>BONZANO MORENO Rudarska 6/3 52221 RABAC</b>	
<i>podnesak</i>		
<p>Daju se primjedbe na uređenje rabačke luke, na potpunu betonizaciju rabačke luke i devastaciju preostalih prirodnih ljepota i graditeljskih/kulturnih stečevina ( razvedene rabačke rive) na način da se onemogući slijedeće :</p> <ul style="list-style-type: none"> <li>- betoniranje pomorskog dobra-stjenovite obale od plaže Maslinica u smjeru centra Rapca po cijeloj dužini</li> <li>- izgradnja gradske lučice ( pri čemu je , s obzirom na njen položaj, upitno bi li plovila stvarno bila zaštićena od juga),</li> <li>- u nastavku betoniranje stjenovite obale (pomorsko dobro) do središnje rabačke plaže</li> <li>- zatrpavanje plaže i uvale (pomorsko dobro) i njihovo, pretpostavlja se pretvaranje u parkiralište,</li> <li>- proširivanje lučkog dijela obale u ravnoj crti do svjetionika i dalje do parkirališta na novo izgrađenom dijelu luke.</li> </ul>		
<i>odgovor</i>		
<p><b>Primjedba se djelomično prihvaća.</b></p> <p>Prijedlogom Plana ucrtano je Lučko područje Luke Rabac, luke otvorene za javni promet lokalnog značaja. Lučko područje obuhvaća kopneni i morski dio. Izgradnja luke Rabac utvrđena je Prostornim planom Istarske županije.</p> <p>Unutar lučkog područja postoji građevinska dozvola za glavni lukobran i proširenje obale. Za ostali dio unutar lučkog područja , a sukladno Studiji utjecaja na okoliš i mjerama zaštite utvrđenim Rješenjem Ministarstva graditeljstva i prostornog uređenja , predviđen je i manji sekundarni lukobran. Svi ostali zahvati unutar lučkog područja također se mogu izvoditi samo temeljem projektne dokumentacije koja mora biti u skladu sa odredbama ovog Plana, posebnim uvjetima javno pravnih tijela sukladno posebnim propisima i mjerama zaštite koje su proizašle iz Studije utjecaja na okoliš. Ovim Planom utvrđeno je da se postojeća plaža ispod hotela Amfora zadržava i nije dozvoljeno njeno betoniranje odnosno zatrpavanje. Betoniranje stjenovite obale van sekundarnog i glavnog lukobrana nije dozvoljeno.</p>		
Klasa	<b>350-01/17-01/188</b>	
podnositelj	<b>BUBULIĆ GRACIJELA Kvarnerska 1 52221 RABAC</b>	
<i>podnesak</i>		
<p>Daju se primjedbe na uređenje rabačke luke, na potpunu betonizaciju rabačke luke i devastaciju preostalih prirodnih ljepota i graditeljskih/kulturnih stečevina ( razvedene rabačke rive) na način da se onemogući slijedeće :</p> <ul style="list-style-type: none"> <li>- betoniranje pomorskog dobra-stjenovite obale od plaže Maslinica u smjeru centra Rapca po cijeloj dužini</li> <li>- izgradnja gradske lučice ( pri čemu je , s obzirom na njen položaj, upitno bi li plovila stvarno bila zaštićena od juga),</li> <li>- u nastavku betoniranje stjenovite obale (pomorsko dobro) do središnje rabačke plaže</li> <li>- zatrpavanje plaže i uvale (pomorsko dobro) i njihovo, pretpostavlja se pretvaranje u parkiralište,</li> <li>- proširivanje lučkog dijela obale u ravnoj crti do svjetionika i dalje do parkirališta na novo</li> </ul>		

izgrađenom dijelu luke.		
<i>odgovor</i>		
<b>Primjedba se djelomično prihvaća.</b>		
<p>Prijedlogom Plana ucrtano je Lučko područje Luke Rabac, luke otvorene za javni promet lokalnog značaja. Lučko područje obuhvaća kopneni i morski dio. Izgradnja luke Rabac utvrđena je Prostornim planom Istarske županije.</p> <p>Unutar lučkog područja postoji građevinska dozvola za glavni lukobran i proširenje obale. Za ostali dio unutar lučkog područja, a sukladno Studiji utjecaja na okoliš i mjerama zaštite utvrđenim Rješenjem Ministarstva graditeljstva i prostornog uređenja, predviđen je i manji sekundarni lukobran. Svi ostali zahvati unutar lučkog područja također se mogu izvoditi samo temeljem projektne dokumentacije koja mora biti u skladu sa odredbama ovog Plana, posebnim uvjetima javno pravnih tijela sukladno posebnim propisima i mjerama zaštite koje su proizašle iz Studije utjecaja na okoliš. Ovim Planom utvrđeno je da se postojeća plaža ispod hotela Amfora zadržava i nije dozvoljeno njeno betoniranje odnosno zatrpavanje. Betoniranje stjenovite obale van sekundarnog i glavnog lukobrana nije dozvoljeno.</p>		
Klasa	<b>350-01/17-01/189</b>	
podnositelj	<b>MILJENKO MIŠKULIN Jadranska 39 52221 RABAC NEVINA MIŠKULIN Jadranska 39 52221 RABAC</b>	
<i>podnesak</i>		
<ol style="list-style-type: none"> <li>1. Da se područje zone zaštitnog zelenila oznake Z predviđeno na k.č. 440/26 k.o. Rabac smanji tako da se dio k.č. 440/26 te k.č. 440/95 i k.č. 449/1, sve k.o. Rabac uvrsti u stambenu zonu S1, budući da se na predmetnim k.č. vodi postupak ishoda rješenja o izvedenom stanju (legalizacija), a sve sukladno predloženom grafičkom prikazu.</li> <li>2. Predlažu da se dio k.č. 439/6 k.o. Rabac predviđen kao stambena zona S2 uvrsti u zonu Z zaštitno zelenilo, a sve sukladno predloženom grafičkom prikazu.</li> </ol>		
<i>odgovor</i>		
<b>Primjedbe su prihvaćene.</b>		
Klasa	<b>350-01/17-01/190</b>	
podnositelj	<b>ČAKARUN DRAŽEN Slobode 9 52221 RABAC</b>	
<i>podnesak</i>		
<p>Daju se primjedbe na uređenje rabačke luke, na potpunu betonizaciju rabačke luke i devastaciju preostalih prirodnih ljepota i graditeljskih/kulturnih stečevina ( razvedene rabačke rive) na način da se onemoguću slijedeće :</p> <ul style="list-style-type: none"> <li>- betoniranje pomorskog dobra-stjenovite obale od plaže Maslinica u smjeru centra Rapca po cijeloj dužini</li> <li>- izgradnja gradske lučice ( pri čemu je , s obzirom na njen položaj, upitno bi li plovila stvarno bila zaštićena od juga),</li> <li>- u nastavku betoniranje stjenovite obale (pomorsko dobro) do središnje rabačke plaže</li> <li>- zatrpavanje plaže i uvale (pomorsko dobro) i njihovo, pretpostavlja se pretvaranje u parkiralište,</li> <li>- proširivanje lučkog dijela obale u ravnoj crti do svjetionika i dalje do parkirališta na novo izgrađenom dijelu luke.</li> </ul>		
<i>odgovor</i>		
<b>Primjedba se djelomično prihvaća.</b>		
<p>Prijedlogom Plana ucrtano je Lučko područje Luke Rabac, luke otvorene za javni promet lokalnog značaja. Lučko područje obuhvaća kopneni i morski dio. Izgradnja luke Rabac utvrđena je Prostornim planom Istarske županije.</p> <p>Unutar lučkog područja postoji građevinska dozvola za glavni lukobran i proširenje obale. Za ostali dio unutar lučkog područja, a sukladno Studiji utjecaja na okoliš i mjerama zaštite utvrđenim Rješenjem Ministarstva graditeljstva i prostornog uređenja, predviđen je i manji</p>		



sekundarni lukobran. Svi ostali zahvati unutar lučkog područja također se mogu izvoditi samo temeljem projektne dokumentacije koja mora biti u skladu sa odredbama ovog Plana, posebnim uvjetima javno pravnih tijela sukladno posebnim propisima i mjerama zaštite koje su proizašle iz Studije utjecaja na okoliš. Ovim Planom utvrđeno je da se postojeća plaža ispod hotela Amfora zadržava i nije dozvoljeno njeno betoniranje odnosno zatrpavanje. Betoniranje stjenovite obale van sekundarnog i glavnog lukobrana nije dozvoljeno.		
Klasa	350-01/17-01/191	
podnositelj	ALDO GAŠPARIN SLOBODE 55 52221 RABAC	
<i>podnesak</i>		
<ol style="list-style-type: none"> <li>1. Predlaže da se broj etaža određen odredbama UPU Rabac u zoni S1 uskladi sa odredbama 82.b. i 82.c. PPUG.</li> <li>2. Predlaže da se u UPU omogućiti gradnja dvojnih građevina kao i u PPUGL.</li> <li>3. Tablica sa brojem parkirnih mjesta je nelogična i potrebno je nju uskladiti sa PPUGL.</li> </ol>		
<i>odgovor</i>		
<p><b>1. Primjedba se ne prihvaća.</b> Tipologija gradnje u naselju Rabac ne može biti ista kao i u naselju Labin. Odredbe plana nižeg reda mogu biti restriktivnije od odredbi plana višeg reda. Izgradnja na česticama manje površine i velike izgrađenosti pokazala se neprimjerenom za Rabac.</p> <p><b>2. Primjedba se ne prihvaća.</b> Ovaj plan ne predviđa gradnju novih dvojnih i građevina u nizu jer se takvi tipovi građevina iskustveno pokazali neprimjereni za naselje Rabac posebno iz razloga jer je u stambenom dijelu naselja izgrađenost iznimno velika.</p> <p><b>3. Primjedba se prihvaća.</b></p>		
Klasa	350-01/17-01/192	
podnositelj	RITA UDOVIČIĆ Creska 19 52221 RABAC	
<i>podnesak</i>		
Predlaže da se na području k.č. 1877/26, 1877/10 i 1877/20, sve k.o. Ripenda, namjene M1 zbog konfiguracije terena dozvoli novogradnja u visini građevine P+2, a ne P+1 kako je to predviđeno odredbama UPU Rabac.		
<i>odgovor</i>		
<p><b>Primjedba se ne prihvaća.</b> Upravo zbog konfiguracije terena na području naselja Rabac više se ne planiraju stambene građevine više od 2 nadzemne etaže. Područje unutar kojeg se nalazi spomenuta parcela umjesto M1 dobiva namjenu S1, a uvjeti gradnje odnosno rekonstrukcije propisani su odredbama za provođenje Plana. Dozvoljavaju se dvije nadzemne etaže te podrumaska ili suterenska etaža ali je visina građevine ograničena na 8 m.</p>		
Klasa	350-01/17-01/193	
podnositelj	DANILO MILETIĆ Obala M. Tita 31 52221 RABAC	
<i>podnesak</i>		
Prijedlog: da se dozvoli nadogradnja stambene jedinice iznad postojeće garaže na k.č. 893 k.o. Rabac.		
<i>odgovor</i>		
<p><b>Primjedba se ne prihvaća.</b> Prostorni plan uređenja Grada Labina propisuje uvjete izgradnje i rekonstrukcije pojedinih tipova stambenih građevina (maksimalnu izgrađenost, iskoristivost i visinu i dr.). Ovaj Plan određuje uvjete rekonstrukcije stambenih građevina sukladno odredbama Prostornog plana.</p>		
Klasa	350-01/17-01/194	

podnositelj	<b>BLAŠKOVIĆ MARIN Drenje 6A 52220 LABIN</b>	
<i>podnesak</i>		
<p>Daju se primjedbe na uređenje rabačke luke, na potpunu betonizaciju rabačke luke i devastaciju preostalih prirodnih ljepota i graditeljskih/kulturnih stečevina ( razvedene rabačke rive) na način da se onemogući slijedeće :</p> <ul style="list-style-type: none"> <li>- betoniranje pomorskog dobra-stjenovite obale od plaže Maslinica u smjeru centra Rapca po cijeloj dužini</li> <li>- izgradnja gradske lučice ( pri čemu je , s obzirom na njen položaj, upitno bi li plovila stvarno bila zaštićena od juga),</li> <li>- u nastavku betoniranje stjenovite obale (pomorsko dobro) do središnje rabačke plaže</li> <li>- zatrpavanje plaže i uvale (pomorsko dobro) i njihovo, pretpostavlja se pretvaranje u parkiralište,</li> <li>- proširivanje lučkog dijela obale u ravnoj crti do svjetionika i dalje do parkirališta na novo izgrađenom dijelu luke.</li> </ul>		
<i>odgovor</i>		
<p><b>Primjedba se djelomično prihvaća.</b></p> <p>Prijedlogom Plana ucrtano je Lučko područje Luke Rabac, luke otvorene za javni promet lokalnog značaja. Lučko područje obuhvaća kopneni i morski dio. Izgradnja luke Rabac utvrđena je Prostornim planom Istarske županije.</p> <p>Unutar lučkog područja postoji građevinska dozvola za glavni lukobran i proširenje obale. Za ostali dio unutar lučkog područja , a sukladno Studiji utjecaja na okoliš i mjerama zaštite utvrđenim Rješenjem Ministarstva graditeljstva i prostornog uređenja , predviđen je i manji sekundarni lukobran. Svi ostali zahvati unutar lučkog područja također se mogu izvoditi samo temeljem projektne dokumentacije koja mora biti u skladu sa odredbama ovog Plana, posebnim uvjetima javno pravnih tijela sukladno posebnim propisima i mjerama zaštite koje su proizašle iz Studije utjecaja na okoliš. Ovim Planom utvrđeno je da se postojeća plaža ispod hotela Amfora zadržava i nije dozvoljeno njeno betoniranje odnosno zatrpavanje. Betoniranje stjenovite obale van sekundarnog i glavnog lukobrana nije dozvoljeno.</p>		
Klasa	<b>350-01/17-01/195</b>	
podnositelj	<b>ĐŽAFIĆ ADMIR Murati 41 c 52220 LABIN</b>	
<i>podnesak</i>		
<p>Daju se primjedbe na uređenje rabačke luke, na potpunu betonizaciju rabačke luke i devastaciju preostalih prirodnih ljepota i graditeljskih/kulturnih stečevina ( razvedene rabačke rive) na način da se onemogući slijedeće :</p> <ul style="list-style-type: none"> <li>- betoniranje pomorskog dobra-stjenovite obale od plaže Maslinica u smjeru centra Rapca po cijeloj dužini</li> <li>- izgradnja gradske lučice ( pri čemu je , s obzirom na njen položaj, upitno bi li plovila stvarno bila zaštićena od juga),</li> <li>- u nastavku betoniranje stjenovite obale (pomorsko dobro) do središnje rabačke plaže</li> <li>- zatrpavanje plaže i uvale (pomorsko dobro) i njihovo, pretpostavlja se pretvaranje u parkiralište,</li> <li>- proširivanje lučkog dijela obale u ravnoj crti do svjetionika i dalje do parkirališta na novo izgrađenom dijelu luke.</li> </ul>		
<i>odgovor</i>		
<p><b>Primjedba se djelomično prihvaća.</b></p> <p>Prijedlogom Plana ucrtano je Lučko područje Luke Rabac, luke otvorene za javni promet lokalnog značaja. Lučko područje obuhvaća kopneni i morski dio. Izgradnja luke Rabac utvrđena je Prostornim planom Istarske županije.</p> <p>Unutar lučkog područja postoji građevinska dozvola za glavni lukobran i proširenje obale. Za ostali dio unutar lučkog područja , a sukladno Studiji utjecaja na okoliš i mjerama zaštite</p>		

<p>utvrđenim Rješenjem Ministarstva graditeljstva i prostornog uređenja , predviđen je i manji sekundarni lukobran. Svi ostali zahvati unutar lučkog područja također se mogu izvoditi samo temeljem projektne dokumentacije koja mora biti u skladu sa odredbama ovog Plana, posebnim uvjetima javno pravnih tijela sukladno posebnim propisima i mjerama zaštite koje su proizašle iz Studije utjecaja na okoliš. Ovim Planom utvrđeno je da se postojeća plaža ispod hotela Amfora zadržava i nije dozvoljeno njeno betoniranje odnosno zatrpavanje. Betoniranje stjenovite obale van sekundarnog i glavnog lukobrana nije dozvoljeno.</p>		
Klasa	<b>350-01/17-01/196</b>	
podnositelj	<b>GERGORIĆ ANTON G. Martinuzzi 3 52221 RABAC</b>	
<i>podnesak</i>		
<p>Daju se primjedbe na uređenje rabačke luke, na potpunu betonizaciju rabačke luke i devastaciju preostalih prirodnih ljepota i graditeljskih/kulturnih stečevina ( razvedene rabačke rive) na način da se onemogući slijedeće :</p> <ul style="list-style-type: none"> <li>- betoniranje pomorskog dobra-stjenovite obale od plaže Maslinica u smjeru centra Rapca po cijeloj dužini</li> <li>- izgradnja gradske lučice ( pri čemu je , s obzirom na njen položaj, upitno bi li plovila stvarno bila zaštićena od juga),</li> <li>- u nastavku betoniranje stjenovite obale (pomorsko dobro) do središnje rabačke plaže</li> <li>- zatrpavanje plaže i uvale (pomorsko dobro) i njihovo, pretpostavlja se pretvaranje u parkiralište,</li> <li>- proširivanje lučkog dijela obale u ravnoj crti do svjetionika i dalje do parkirališta na novo izgrađenom dijelu luke.</li> </ul>		
<i>odgovor</i>		
<p><b>Primjedba se djelomično prihvaća.</b></p> <p>Prijedlogom Plana ucrtano je Lučko područje Luke Rabac, luke otvorene za javni promet lokalnog značaja. Lučko područje obuhvaća kopneni i morski dio. Izgradnja luke Rabac utvrđena je Prostornim planom Istarske županije.</p> <p>Unutar lučkog područja postoji građevinska dozvola za glavni lukobran i proširenje obale. Za ostali dio unutar lučkog područja , a sukladno Studiji utjecaja na okoliš i mjerama zaštite utvrđenim Rješenjem Ministarstva graditeljstva i prostornog uređenja , predviđen je i manji sekundarni lukobran. Svi ostali zahvati unutar lučkog područja također se mogu izvoditi samo temeljem projektne dokumentacije koja mora biti u skladu sa odredbama ovog Plana, posebnim uvjetima javno pravnih tijela sukladno posebnim propisima i mjerama zaštite koje su proizašle iz Studije utjecaja na okoliš. Ovim Planom utvrđeno je da se postojeća plaža ispod hotela Amfora zadržava i nije dozvoljeno njeno betoniranje odnosno zatrpavanje. Betoniranje stjenovite obale van sekundarnog i glavnog lukobrana nije dozvoljeno.</p>		
Klasa	<b>350-01/17-01/197</b>	
podnositelj	<b>BLAŽINA BOSILJKA Obala M. Tita 57 52221 RABAC</b>	
<i>podnesak</i>		
<p>Daju se primjedbe na uređenje rabačke luke, na potpunu betonizaciju rabačke luke i devastaciju preostalih prirodnih ljepota i graditeljskih/kulturnih stečevina ( razvedene rabačke rive) na način da se onemogući slijedeće :</p> <ul style="list-style-type: none"> <li>- betoniranje pomorskog dobra-stjenovite obale od plaže Maslinica u smjeru centra Rapca po cijeloj dužini</li> <li>- izgradnja gradske lučice ( pri čemu je , s obzirom na njen položaj, upitno bi li plovila stvarno bila zaštićena od juga),</li> <li>- u nastavku betoniranje stjenovite obale (pomorsko dobro) do središnje rabačke plaže</li> <li>- zatrpavanje plaže i uvale (pomorsko dobro) i njihovo, pretpostavlja se pretvaranje u parkiralište,</li> </ul>		

- proširivanje lučkog dijela obale u ravnoj crti do svjetionika i dalje do parkirališta na novo izgrađenom dijelu luke.		
<i>odgovor</i>		
<b>Primjedba se djelomično prihvaća.</b>		
<p>Prijedlogom Plana ucrtano je Lučko područje Luke Rabac, luke otvorene za javni promet lokalnog značaja. Lučko područje obuhvaća kopneni i morski dio. Izgradnja luke Rabac utvrđena je Prostornim planom Istarske županije.</p> <p>Unutar lučkog područja postoji građevinska dozvola za glavni lukobran i proširenje obale. Za ostali dio unutar lučkog područja, a sukladno Studiji utjecaja na okoliš i mjerama zaštite utvrđenim Rješenjem Ministarstva graditeljstva i prostornog uređenja, predviđen je i manji sekundarni lukobran. Svi ostali zahvati unutar lučkog područja također se mogu izvoditi samo temeljem projektne dokumentacije koja mora biti u skladu sa odredbama ovog Plana, posebnim uvjetima javno pravnih tijela sukladno posebnim propisima i mjerama zaštite koje su proizašle iz Studije utjecaja na okoliš. Ovim Planom utvrđeno je da se postojeća plaža ispod hotela Amfora zadržava i nije dozvoljeno njeno betoniranje odnosno zatrpavanje. Betoniranje stjenovite obale van sekundarnog i glavnog lukobrana nije dozvoljeno.</p>		
Klasa	<b>350-01/17-01/198</b>	
podnositelj	<b>DRAGOGNA MARIA Rudarska 7/2 52221 RABAC</b>	
<i>podnesak</i>		
<p>Daju se primjedbe na uređenje rabačke luke, na potpunu betonizaciju rabačke luke i devastaciju preostalih prirodnih ljepota i graditeljskih/kulturnih stečevina ( razvedene rabačke rive) na način da se onemogućiti slijedeće :</p> <ul style="list-style-type: none"> <li>- betoniranje pomorskog dobra-stjenovite obale od plaže Maslinica u smjeru centra Rapca po cijeloj dužini</li> <li>- izgradnja gradske lučice ( pri čemu je , s obzirom na njen položaj, upitno bi li plovila stvarno bila zaštićena od juga),</li> <li>- u nastavku betoniranje stjenovite obale (pomorsko dobro) do središnje rabačke plaže</li> <li>- zatrpavanje plaže i uvale (pomorsko dobro) i njihovo, pretpostavlja se pretvaranje u parkiralište,</li> <li>- proširivanje lučkog dijela obale u ravnoj crti do svjetionika i dalje do parkirališta na novo izgrađenom dijelu luke.</li> </ul>		
<i>odgovor</i>		
<b>Primjedba se djelomično prihvaća.</b>		
<p>Prijedlogom Plana ucrtano je Lučko područje Luke Rabac, luke otvorene za javni promet lokalnog značaja. Lučko područje obuhvaća kopneni i morski dio. Izgradnja luke Rabac utvrđena je Prostornim planom Istarske županije.</p> <p>Unutar lučkog područja postoji građevinska dozvola za glavni lukobran i proširenje obale. Za ostali dio unutar lučkog područja, a sukladno Studiji utjecaja na okoliš i mjerama zaštite utvrđenim Rješenjem Ministarstva graditeljstva i prostornog uređenja, predviđen je i manji sekundarni lukobran. Svi ostali zahvati unutar lučkog područja također se mogu izvoditi samo temeljem projektne dokumentacije koja mora biti u skladu sa odredbama ovog Plana, posebnim uvjetima javno pravnih tijela sukladno posebnim propisima i mjerama zaštite koje su proizašle iz Studije utjecaja na okoliš. Ovim Planom utvrđeno je da se postojeća plaža ispod hotela Amfora zadržava i nije dozvoljeno njeno betoniranje odnosno zatrpavanje. Betoniranje stjenovite obale van sekundarnog i glavnog lukobrana nije dozvoljeno.</p>		
Klasa	<b>350-01/17-01/199</b>	
podnositelj	<b>BEMBIĆ JOVIĆ VANESA Katuri 71 52220 LABIN</b>	
<i>podnesak</i>		
<p>Daju se primjedbe na uređenje rabačke luke, na potpunu betonizaciju rabačke luke i devastaciju preostalih prirodnih ljepota i graditeljskih/kulturnih stečevina ( razvedene rabačke</p>		

rive) na način da se onemogući slijedeće :

- betoniranje pomorskog dobra-stjenovite obale od plaže Maslinica u smjeru centra Rapca po cijeloj dužini
- izgradnja gradske lučice ( pri čemu je , s obzirom na njen položaj, upitno bi li plovila stvarno bila zaštićena od juga),
- u nastavku betoniranje stjenovite obale (pomorsko dobro) do središnje rabačke plaže
- zatrpavanje plaže i uvale (pomorsko dobro) i njihovo, pretpostavlja se pretvaranje u parkiralište,
- proširivanje lučkog dijela obale u ravnoj crti do svjetionika i dalje do parkirališta na novo izgrađenom dijelu luke.

*odgovor*

**Primjedba se djelomično prihvaća.**

Prijedlogom Plana ucrtano je Lučko područje Luke Rabac, luke otvorene za javni promet lokalnog značaja. Lučko područje obuhvaća kopneni i morski dio. Izgradnja luke Rabac utvrđena je Prostornim planom Istarske županije.

Unutar lučkog područja postoji građevinska dozvola za glavni lukobran i proširenje obale. Za ostali dio unutar lučkog područja , a sukladno Studiji utjecaja na okoliš i mjerama zaštite utvrđenim Rješenjem Ministarstva graditeljstva i prostornog uređenja , predviđen je i manji sekundarni lukobran. Svi ostali zahvati unutar lučkog područja također se mogu izvoditi samo temeljem projektne dokumentacije koja mora biti u skladu sa odredbama ovog Plana, posebnim uvjetima javno pravnih tijela sukladno posebnim propisima i mjerama zaštite koje su proizašle iz Studije utjecaja na okoliš. Ovim Planom utvrđeno je da se postojeća plaža ispod hotela Amfora zadržava i nije dozvoljeno njeno betoniranje odnosno zatrpavanje. Betoniranje stjenovite obale van sekundarnog i glavnog lukobrana nije dozvoljeno.

Klasa	<b>350-01/17-01/200</b>
-------	-------------------------

podnositelj	<b>KOMADINA BRANKA G. Martinuzzi 18 52221 RABAC</b>
-------------	---

*podnesak*

Daju se primjedbe na uređenje rabačke luke, na potpunu betonizaciju rabačke luke i devastaciju preostalih prirodnih ljepota i graditeljskih/kulturnih stečevina ( razvedene rabačke rive) na način da se onemogući slijedeće :

- betoniranje pomorskog dobra-stjenovite obale od plaže Maslinica u smjeru centra Rapca po cijeloj dužini
- izgradnja gradske lučice ( pri čemu je , s obzirom na njen položaj, upitno bi li plovila stvarno bila zaštićena od juga),
- u nastavku betoniranje stjenovite obale (pomorsko dobro) do središnje rabačke plaže
- zatrpavanje plaže i uvale (pomorsko dobro) i njihovo, pretpostavlja se pretvaranje u parkiralište,
- proširivanje lučkog dijela obale u ravnoj crti do svjetionika i dalje do parkirališta na novo izgrađenom dijelu luke.

*odgovor*

**Primjedba se djelomično prihvaća.**

Prijedlogom Plana ucrtano je Lučko područje Luke Rabac, luke otvorene za javni promet lokalnog značaja. Lučko područje obuhvaća kopneni i morski dio. Izgradnja luke Rabac utvrđena je Prostornim planom Istarske županije.

Unutar lučkog područja postoji građevinska dozvola za glavni lukobran i proširenje obale. Za ostali dio unutar lučkog područja , a sukladno Studiji utjecaja na okoliš i mjerama zaštite utvrđenim Rješenjem Ministarstva graditeljstva i prostornog uređenja , predviđen je i manji sekundarni lukobran. Svi ostali zahvati unutar lučkog područja također se mogu izvoditi samo temeljem projektne dokumentacije koja mora biti u skladu sa odredbama ovog Plana, posebnim uvjetima javno pravnih tijela sukladno posebnim propisima i mjerama zaštite koje

su proizašle iz Studije utjecaja na okoliš. Ovim Planom utvrđeno je da se postojeća plaža ispod hotela Amfora zadržava i nije dozvoljeno njeno betoniranje odnosno zatrpavanje. Betoniranje stjenovite obale van sekundarnog i glavnog lukobrana nije dozvoljeno.		
Klasa	<b>350-01/17-01/201</b>	
podnositelj	<b>KOMADINA SPASENIJA G. Martinuzzi 18 52221 RABAC</b>	
<i>podnesak</i>		
Daju se primjedbe na uređenje rabačke luke, na potpunu betonizaciju rabačke luke i devastaciju preostalih prirodnih ljepota i graditeljskih/kulturnih stečevina ( razvedene rabačke rive) na način da se onemogući slijedeće : <ul style="list-style-type: none"> <li>- betoniranje pomorskog dobra-stjenovite obale od plaže Maslinica u smjeru centra Rapca po cijeloj dužini</li> <li>- izgradnja gradske lučice ( pri čemu je , s obzirom na njen položaj, upitno bi li plovila stvarno bila zaštićena od juga),</li> <li>- u nastavku betoniranje stjenovite obale (pomorsko dobro) do središnje rabačke plaže</li> <li>- zatrpavanje plaže i uvale (pomorsko dobro) i njihovo, pretpostavlja se pretvaranje u parkiralište,</li> <li>- proširivanje lučkog dijela obale u ravnoj crti do svjetionika i dalje do parkirališta na novo izgrađenom dijelu luke.</li> </ul>		
<i>odgovor</i>		
<b>Primjedba se djelomično prihvaća.</b> Prijedlogom Plana ucrtano je Lučko područje Luke Rabac, luke otvorene za javni promet lokalnog značaja. Lučko područje obuhvaća kopneni i morski dio. Izgradnja luke Rabac utvrđena je Prostornim planom Istarske županije. Unutar lučkog područja postoji građevinska dozvola za glavni lukobran i proširenje obale. Za ostali dio unutar lučkog područja , a sukladno Studiji utjecaja na okoliš i mjerama zaštite utvrđenim Rješenjem Ministarstva graditeljstva i prostornog uređenja , predviđen je i manji sekundarni lukobran. Svi ostali zahvati unutar lučkog područja također se mogu izvoditi samo temeljem projektne dokumentacije koja mora biti u skladu sa odredbama ovog Plana, posebnim uvjetima javno pravnih tijela sukladno posebnim propisima i mjerama zaštite koje su proizašle iz Studije utjecaja na okoliš. Ovim Planom utvrđeno je da se postojeća plaža ispod hotela Amfora zadržava i nije dozvoljeno njeno betoniranje odnosno zatrpavanje. Betoniranje stjenovite obale van sekundarnog i glavnog lukobrana nije dozvoljeno.		
Klasa	<b>350-01/17-01/202</b>	
podnositelj	<b>GOBO LINDA Slobode 63 A 52221 RABAC</b>	
<i>podnesak</i>		
Daju se primjedbe na uređenje rabačke luke, na potpunu betonizaciju rabačke luke i devastaciju preostalih prirodnih ljepota i graditeljskih/kulturnih stečevina ( razvedene rabačke rive) na način da se onemogući slijedeće : <ul style="list-style-type: none"> <li>- betoniranje pomorskog dobra-stjenovite obale od plaže Maslinica u smjeru centra Rapca po cijeloj dužini</li> <li>- izgradnja gradske lučice ( pri čemu je , s obzirom na njen položaj, upitno bi li plovila stvarno bila zaštićena od juga),</li> <li>- u nastavku betoniranje stjenovite obale (pomorsko dobro) do središnje rabačke plaže</li> <li>- zatrpavanje plaže i uvale (pomorsko dobro) i njihovo, pretpostavlja se pretvaranje u parkiralište,</li> <li>- proširivanje lučkog dijela obale u ravnoj crti do svjetionika i dalje do parkirališta na novo izgrađenom dijelu luke.</li> </ul>		
<i>odgovor</i>		
<b>Primjedba se djelomično prihvaća.</b>		

<p>Prijedlogom Plana ucrtano je Lučko područje Luke Rabac, luke otvorene za javni promet lokalnog značaja. Lučko područje obuhvaća kopneni i morski dio. Izgradnja luke Rabac utvrđena je Prostornim planom Istarske županije.</p> <p>Unutar lučkog područja postoji građevinska dozvola za glavni lukobran i proširenje obale. Za ostali dio unutar lučkog područja, a sukladno Studiji utjecaja na okoliš i mjerama zaštite utvrđenim Rješenjem Ministarstva graditeljstva i prostornog uređenja, predviđen je i manji sekundarni lukobran. Svi ostali zahvati unutar lučkog područja također se mogu izvoditi samo temeljem projektne dokumentacije koja mora biti u skladu sa odredbama ovog Plana, posebnim uvjetima javno pravnih tijela sukladno posebnim propisima i mjerama zaštite koje su proizašle iz Studije utjecaja na okoliš. Ovim Planom utvrđeno je da se postojeća plaža ispod hotela Amfora zadržava i nije dozvoljeno njeno betoniranje odnosno zatrpavanje. Betoniranje stjenovite obale van sekundarnog i glavnog lukobrana nije dozvoljeno.</p>		
Klasa	<b>350-01/17-01/203</b>	
podnositelj	<b>BEČIRI NERMINKA Rudarska 3 52221 RABAC</b>	
<i>podnesak</i>		
<p>Daju se primjedbe na uređenje rabačke luke, na potpunu betonizaciju rabačke luke i devastaciju preostalih prirodnih ljepota i graditeljskih/kulturnih stečevina ( razvedene rabačke rive) na način da se onemogući slijedeće :</p> <ul style="list-style-type: none"> <li>- betoniranje pomorskog dobra-stjenovite obale od plaže Maslinica u smjeru centra Rapca po cijeloj dužini</li> <li>- izgradnja gradske lučice ( pri čemu je , s obzirom na njen položaj, upitno bi li plovila stvarno bila zaštićena od juga),</li> <li>- u nastavku betoniranje stjenovite obale (pomorsko dobro) do središnje rabačke plaže</li> <li>- zatrpavanje plaže i uvale (pomorsko dobro) i njihovo, pretpostavlja se pretvaranje u parkiralište,</li> <li>- proširivanje lučkog dijela obale u ravnoj crti do svjetionika i dalje do parkirališta na novo izgrađenom dijelu luke.</li> </ul>		
<i>odgovor</i>		
<p><b>Primjedba se djelomično prihvaća.</b></p> <p>Prijedlogom Plana ucrtano je Lučko područje Luke Rabac, luke otvorene za javni promet lokalnog značaja. Lučko područje obuhvaća kopneni i morski dio. Izgradnja luke Rabac utvrđena je Prostornim planom Istarske županije.</p> <p>Unutar lučkog područja postoji građevinska dozvola za glavni lukobran i proširenje obale. Za ostali dio unutar lučkog područja, a sukladno Studiji utjecaja na okoliš i mjerama zaštite utvrđenim Rješenjem Ministarstva graditeljstva i prostornog uređenja, predviđen je i manji sekundarni lukobran. Svi ostali zahvati unutar lučkog područja također se mogu izvoditi samo temeljem projektne dokumentacije koja mora biti u skladu sa odredbama ovog Plana, posebnim uvjetima javno pravnih tijela sukladno posebnim propisima i mjerama zaštite koje su proizašle iz Studije utjecaja na okoliš. Ovim Planom utvrđeno je da se postojeća plaža ispod hotela Amfora zadržava i nije dozvoljeno njeno betoniranje odnosno zatrpavanje. Betoniranje stjenovite obale van sekundarnog i glavnog lukobrana nije dozvoljeno.</p>		
Klasa	<b>350-01/17-01/204</b>	
podnositelj	<b>BAČAC MARIO Omladinska 11 52221 RABAC</b>	
<i>podnesak</i>		
<p>Daju se primjedbe na uređenje rabačke luke, na potpunu betonizaciju rabačke luke i devastaciju preostalih prirodnih ljepota i graditeljskih/kulturnih stečevina ( razvedene rabačke rive) na način da se onemogući slijedeće :</p> <ul style="list-style-type: none"> <li>- betoniranje pomorskog dobra-stjenovite obale od plaže Maslinica u smjeru centra Rapca po cijeloj dužini</li> </ul>		

- izgradnja gradske lučice ( pri čemu je , s obzirom na njen položaj, upitno bi li plovila stvarno bila zaštićena od juga),
- u nastavku betoniranje stjenovite obale (pomorsko dobro) do središnje rabačke plaže
- zatrpavanje plaže i uvale (pomorsko dobro) i njihovo, pretpostavlja se pretvaranje u parkiralište,
- proširivanje lučkog dijela obale u ravnoj crti do svjetionika i dalje do parkirališta na novo izgrađenom dijelu luke.

*odgovor*

**Primjedba se djelomično prihvaća.**

Prijedlogom Plana ucrtano je Lučko područje Luke Rabac, luke otvorene za javni promet lokalnog značaja. Lučko područje obuhvaća kopneni i morski dio. Izgradnja luke Rabac utvrđena je Prostornim planom Istarske županije.

Unutar lučkog područja postoji građevinska dozvola za glavni lukobran i proširenje obale. Za ostali dio unutar lučkog područja , a sukladno Studiji utjecaja na okoliš i mjerama zaštite utvrđenim Rješenjem Ministarstva graditeljstva i prostornog uređenja , predviđen je i manji sekundarni lukobran. Svi ostali zahvati unutar lučkog područja također se mogu izvoditi samo temeljem projektne dokumentacije koja mora biti u skladu sa odredbama ovog Plana, posebnim uvjetima javno pravnih tijela sukladno posebnim propisima i mjerama zaštite koje su proizašle iz Studije utjecaja na okoliš. Ovim Planom utvrđeno je da se postojeća plaža ispod hotela Amfora zadržava i nije dozvoljeno njeno betoniranje odnosno zatrpavanje. Betoniranje stjenovite obale van sekundarnog i glavnog lukobrana nije dozvoljeno.

Klasa	<b>350-01/17-01/205</b>
podnositelj	<b>ŽELJKO PALISKA, Rudarska 3, 52220 LABIN</b>

*podnesak*

**Primjedba:**

1. Predlaže se izmijeni namjena zaštitne zelene površine Z iznad hotela Primorje u javne garaže G, odnosno poslovne i trgovačke sadržaje.
2. Predlaže da se namjena zaštitne zelene površine Z1 – javni park na k.č. 933/2, 933/3, 933/1, 932/1 i 918/4, sve k.o. Rabac promijeni u mješovitu namjenu M.
3. Predlaže da se izmijeni namjena zaštitne zelene površine Z1 - javni park i mješovita namjena M2 – pretežito poslovna na dijelovima k.č. 436 i 800/1, sve k.o. Rabac u namjenu P – parkirališta.

*odgovor*

**Ad 1. Primjedba se ne prihvaća.**

Zaštitne zelene površine koje prijedlog UPU Rabac planira na području, za kojeg je po ovom zahtjevu zatražena prenamjena, predviđene su radi potrebe zaštite prirodnih vrijednosti i postojećeg okoliša. Značaj zelenih površina na prije navedenoj lokaciji je u njegovoj ulozi povezivanja različitih sadržaja unutar naselja Rapca. Predmetno područje predstavlja pojas razgraničenja između postojećih izgrađenih struktura uz obalu, hotelske izgradnje u Sv. Andreji i novoplanirane, odnosno već djelomično izvedene izgradnje, na sjeveroistoku oznake M3 – mješovita namjena – stanovanje sa društvenim sadržajima.

**Ad 2. Primjedba se ne prihvaća.**

Pojas obalne šetnice između Maslinice i rabačke Rive je jedan od najosjetljivijih i povijesno najstarijih dijelova urbane strukture naselja Rabac. Izgrađenost građevina u tom dijelu je izuzetno zgusnuta te je stoga potrebno jedine preostale zelene površine uz obalnu šetnicu sačuvati kao javne zelene površine. Zelene površine koje prijedlog UPU Rabac planira na području, za kojeg je po ovom zahtjevu zatražena prenamjena, predviđene su radi potrebe zaštite prirodnih vrijednosti i postojećeg okoliša.

**Ad 3. Primjedba se ne prihvaća.**



Proširit će se parkiralište uz groblje i planirati nova parkirna mjesta uzduž Jadranske ulice sukladno prostornim mogućnostima, a što će se regulirati kroz Odredbe za provedbu plana.		
Klasa	<b>350-01/17-01/206</b>	
podnositelj	<b>ŠKOPAC LIVIJA, Obala M.Tita 6, 52221 RABAC</b>	
<i>podnesak</i>		
Predlaže da se izmjeni namjene na području gdje se nalazi k.č. 930 k.o. Rabac iz M2 u S1.		
<i>odgovor</i>		
<b>Primjedba se djelomično prihvaća.</b>		
Postojeća građevina sagrađena na k.č. 930 k.o. Rabac nalazi se unutar zone mješovite namjene M2. Međutim odredbama za provođenje plana detaljnije će se utvrditi uvjeti gradnje gdje će se između ostalog navesti koje namjene se nalaze unutar te zone. Dozvolit će se rekonstrukcija postojećih građevina, pa tako i građevina stambene namjene, uz poštivanje uvjeta utvrđenih Planom zadržavajući postojeću namjenu ili uz prenamjenu u poslovno-stambenu građevinu.		
Klasa	<b>350-01/17-01/207</b>	
podnositelj	<b>GLAVIČIĆ INGRID Slobode 15 52221 RABAC</b>	
<i>podnesak</i>		
Daju se primjedbe na uređenje rabačke luke, na potpunu betonizaciju rabačke luke i devastaciju preostalih prirodnih ljepota i graditeljskih/kulturnih stečevina ( razvedene rabačke rive) na način da se onemogući slijedeće :		
<ul style="list-style-type: none"> <li>- betoniranje pomorskog dobra-stjenovite obale od plaže Maslinica u smjeru centra Rapca po cijeloj dužini</li> <li>- izgradnja gradske lučice ( pri čemu je , s obzirom na njen položaj, upitno bi li plovila stvarno bila zaštićena od juga),</li> <li>- u nastavku betoniranje stjenovite obale (pomorsko dobro) do središnje rabačke plaže</li> <li>- zatrpavanje plaže i uvale (pomorsko dobro) i njihovo, pretpostavlja se pretvaranje u parkiralište,</li> <li>- proširivanje lučkog dijela obale u ravnoj crti do svjetionika i dalje do parkirališta na novo izgrađenom dijelu luke.</li> </ul>		
<i>odgovor</i>		
<b>Primjedba se djelomično prihvaća.</b>		
Prijedlogom Plana ucrtano je Lučko područje Luke Rabac, luke otvorene za javni promet lokalnog značaja. Lučko područje obuhvaća kopneni i morski dio. Izgradnja luke Rabac utvrđena je Prostornim planom Istarske županije.		
Unutar lučkog područja postoji građevinska dozvola za glavni lukobran i proširenje obale. Za ostali dio unutar lučkog područja , a sukladno Studiji utjecaja na okoliš i mjerama zaštite utvrđenim Rješenjem Ministarstva graditeljstva i prostornog uređenja , predviđen je i manji sekundarni lukobran. Svi ostali zahvati unutar lučkog područja također se mogu izvoditi samo temeljem projektne dokumentacije koja mora biti u skladu sa odredbama ovog Plana, posebnim uvjetima javno pravnih tijela sukladno posebnim propisima i mjerama zaštite koje su proizašle iz Studije utjecaja na okoliš. Ovim Planom utvrđeno je da se postojeća plaža ispod hotela Amfora zadržava i nije dozvoljeno njeno betoniranje odnosno zatrpavanje. Betoniranje stjenovite obale van sekundarnog i glavnog lukobrana nije dozvoljeno.		
Klasa	<b>350-01/17-01/208</b>	
podnositelj	<b>BARTOLIĆ KREŠIMIR Obala M. Tita 6 52221 RABAC</b>	
<i>podnesak</i>		
Daju se primjedbe na uređenje rabačke luke, na potpunu betonizaciju rabačke luke i devastaciju preostalih prirodnih ljepota i graditeljskih/kulturnih stečevina ( razvedene rabačke rive) na način da se onemogući slijedeće :		

- betoniranje pomorskog dobra-stjenovite obale od plaže Maslinica u smjeru centra Rapca po cijeloj dužini
- izgradnja gradske lučice ( pri čemu je , s obzirom na njen položaj, upitno bi li plovila stvarno bila zaštićena od juga),
- u nastavku betoniranje stjenovite obale (pomorsko dobro) do središnje rabačke plaže
- zatrpavanje plaže i uvale (pomorsko dobro) i njihovo, pretpostavlja se pretvaranje u parkiralište,
- proširivanje lučkog dijela obale u ravnoj crti do svjetionika i dalje do parkirališta na novo izgrađenom dijelu luke.

*odgovor*

**Primjedba se djelomično prihvaća.**

Prijedlogom Plana ucrtano je Lučko područje Luke Rabac, luke otvorene za javni promet lokalnog značaja. Lučko područje obuhvaća kopneni i morski dio. Izgradnja luke Rabac utvrđena je Prostornim planom Istarske županije.

Unutar lučkog područja postoji građevinska dozvola za glavni lukobran i proširenje obale. Za ostali dio unutar lučkog područja , a sukladno Studiji utjecaja na okoliš i mjerama zaštite utvrđenim Rješenjem Ministarstva graditeljstva i prostornog uređenja , predviđen je i manji sekundarni lukobran. Svi ostali zahvati unutar lučkog područja također se mogu izvoditi samo temeljem projektne dokumentacije koja mora biti u skladu sa odredbama ovog Plana, posebnim uvjetima javno pravnih tijela sukladno posebnim propisima i mjerama zaštite koje su proizašle iz Studije utjecaja na okoliš. Ovim Planom utvrđeno je da se postojeća plaža ispod hotela Amfora zadržava i nije dozvoljeno njeno betoniranje odnosno zatrpavanje. Betoniranje stjenovite obale van sekundarnog i glavnog lukobrana nije dozvoljeno.

Klasa	<b>350-01/17-01/209</b>
-------	-------------------------

podnositelj	<b>BARTOLIĆ ĐULIJANA Obala M. Tita 6 52221 RABAC</b>
-------------	--

*podnesak*

Daju se primjedbe na uređenje rabačke luke, na potpunu betonizaciju rabačke luke i devastaciju preostalih prirodnih ljepota i graditeljskih/kulturnih stečevina ( razvedene rabačke rive) na način da se onemoguću slijedeće :

- betoniranje pomorskog dobra-stjenovite obale od plaže Maslinica u smjeru centra Rapca po cijeloj dužini
- izgradnja gradske lučice ( pri čemu je , s obzirom na njen položaj, upitno bi li plovila stvarno bila zaštićena od juga),
- u nastavku betoniranje stjenovite obale (pomorsko dobro) do središnje rabačke plaže
- zatrpavanje plaže i uvale (pomorsko dobro) i njihovo, pretpostavlja se pretvaranje u parkiralište,
- proširivanje lučkog dijela obale u ravnoj crti do svjetionika i dalje do parkirališta na novo izgrađenom dijelu luke.

*odgovor*

**Primjedba se djelomično prihvaća.**

Prijedlogom Plana ucrtano je Lučko područje Luke Rabac, luke otvorene za javni promet lokalnog značaja. Lučko područje obuhvaća kopneni i morski dio. Izgradnja luke Rabac utvrđena je Prostornim planom Istarske županije.

Unutar lučkog područja postoji građevinska dozvola za glavni lukobran i proširenje obale. Za ostali dio unutar lučkog područja , a sukladno Studiji utjecaja na okoliš i mjerama zaštite utvrđenim Rješenjem Ministarstva graditeljstva i prostornog uređenja , predviđen je i manji sekundarni lukobran. Svi ostali zahvati unutar lučkog područja također se mogu izvoditi samo temeljem projektne dokumentacije koja mora biti u skladu sa odredbama ovog Plana, posebnim uvjetima javno pravnih tijela sukladno posebnim propisima i mjerama zaštite koje su proizašle iz Studije utjecaja na okoliš. Ovim Planom utvrđeno je da se postojeća plaža

ispod hotela Amfora zadržava i nije dozvoljeno njeno betoniranje odnosno zatrpavanje. Betoniranje stjenovite obale van sekundarnog i glavnog lukobrana nije dozvoljeno.		
Klasa	<b>350-01/17-01/210</b>	
podnositelj	<b>ŠKOPAC CARLO G.Martinuzzi 12 52221 RABAC</b>	
<i>podnesak</i>		
<p>Daju se primjedbe na uređenje rabačke luke, na potpunu betonizaciju rabačke luke i devastaciju preostalih prirodnih ljepota i graditeljskih/kulturnih stečevina ( razvedene rabačke rive) na način da se onemogući slijedeće :</p> <ul style="list-style-type: none"> <li>- betoniranje pomorskog dobra-stjenovite obale od plaže Maslinica u smjeru centra Rapca po cijeloj dužini</li> <li>- izgradnja gradske lučice ( pri čemu je , s obzirom na njen položaj, upitno bi li plovila stvarno bila zaštićena od juga),</li> <li>- u nastavku betoniranje stjenovite obale (pomorsko dobro) do središnje rabačke plaže</li> <li>- zatrpavanje plaže i uvale (pomorsko dobro) i njihovo, pretpostavlja se pretvaranje u parkiralište,</li> <li>- proširivanje lučkog dijela obale u ravnoj crti do svjetionika i dalje do parkirališta na novo izgrađenom dijelu luke.</li> </ul>		
<i>odgovor</i>		
<p><b>Primjedba se djelomično prihvaća.</b>  Prijedlogom Plana ucrtano je Lučko područje Luke Rabac, luke otvorene za javni promet lokalnog značaja. Lučko područje obuhvaća kopneni i morski dio. Izgradnja luke Rabac utvrđena je Prostornim planom Istarske županije.  Unutar lučkog područja postoji građevinska dozvola za glavni lukobran i proširenje obale. Za ostali dio unutar lučkog područja , a sukladno Studiji utjecaja na okoliš i mjerama zaštite utvrđenim Rješenjem Ministarstva graditeljstva i prostornog uređenja , predviđen je i manji sekundarni lukobran. Svi ostali zahvati unutar lučkog područja također se mogu izvoditi samo temeljem projektne dokumentacije koja mora biti u skladu sa odredbama ovog Plana, posebnim uvjetima javno pravnih tijela sukladno posebnim propisima i mjerama zaštite koje su proizašle iz Studije utjecaja na okoliš. Ovim Planom utvrđeno je da se postojeća plaža ispod hotela Amfora zadržava i nije dozvoljeno njeno betoniranje odnosno zatrpavanje. Betoniranje stjenovite obale van sekundarnog i glavnog lukobrana nije dozvoljeno.</p>		
Klasa	<b>350-01/17-01/211</b>	
podnositelj	<b>OMANOVIĆ ENA Istarska 23 52221 RABAC</b>	
<i>podnesak</i>		
<p>Daju se primjedbe na uređenje rabačke luke, na potpunu betonizaciju rabačke luke i devastaciju preostalih prirodnih ljepota i graditeljskih/kulturnih stečevina ( razvedene rabačke rive) na način da se onemogući slijedeće :</p> <ul style="list-style-type: none"> <li>- betoniranje pomorskog dobra-stjenovite obale od plaže Maslinica u smjeru centra Rapca po cijeloj dužini</li> <li>- izgradnja gradske lučice ( pri čemu je , s obzirom na njen položaj, upitno bi li plovila stvarno bila zaštićena od juga),</li> <li>- u nastavku betoniranje stjenovite obale (pomorsko dobro) do središnje rabačke plaže</li> <li>- zatrpavanje plaže i uvale (pomorsko dobro) i njihovo, pretpostavlja se pretvaranje u parkiralište,</li> <li>- proširivanje lučkog dijela obale u ravnoj crti do svjetionika i dalje do parkirališta na novo izgrađenom dijelu luke.</li> </ul>		
<i>odgovor</i>		
<p><b>Primjedba se djelomično prihvaća.</b>  Prijedlogom Plana ucrtano je Lučko područje Luke Rabac, luke otvorene za javni promet</p>		

<p>lokalnog značaja. Lučko područje obuhvaća kopneni i morski dio. Izgradnja luke Rabac utvrđena je Prostornim planom Istarske županije.</p> <p>Unutar lučkog područja postoji građevinska dozvola za glavni lukobran i proširenje obale. Za ostali dio unutar lučkog područja, a sukladno Studiji utjecaja na okoliš i mjerama zaštite utvrđenim Rješenjem Ministarstva graditeljstva i prostornog uređenja, predviđen je i manji sekundarni lukobran. Svi ostali zahvati unutar lučkog područja također se mogu izvoditi samo temeljem projektne dokumentacije koja mora biti u skladu sa odredbama ovog Plana, posebnim uvjetima javno pravnih tijela sukladno posebnim propisima i mjerama zaštite koje su proizašle iz Studije utjecaja na okoliš. Ovim Planom utvrđeno je da se postojeća plaža ispod hotela Amfora zadržava i nije dozvoljeno njeno betoniranje odnosno zatrpavanje. Betoniranje stjenovite obale van sekundarnog i glavnog lukobrana nije dozvoljeno.</p>		
Klasa	<b>350-01/17-01/212</b>	
podnositelj	<b>OMANOVIĆ MAJA Istarska 23 52221 RABAC</b>	
<i>podnesak</i>		
<p>Daju se primjedbe na uređenje rabačke luke, na potpunu betonizaciju rabačke luke i devastaciju preostalih prirodnih ljepota i graditeljskih/kulturnih stečevina ( razvedene rabačke rive) na način da se onemogući slijedeće :</p> <ul style="list-style-type: none"> <li>- betoniranje pomorskog dobra-stjenovite obale od plaže Maslinica u smjeru centra Rapca po cijeloj dužini</li> <li>- izgradnja gradske lučice ( pri čemu je , s obzirom na njen položaj, upitno bi li plovila stvarno bila zaštićena od juga),</li> <li>- u nastavku betoniranje stjenovite obale (pomorsko dobro) do središnje rabačke plaže</li> <li>- zatrpavanje plaže i uvale (pomorsko dobro) i njihovo, pretpostavlja se pretvaranje u parkiralište,</li> <li>- proširivanje lučkog dijela obale u ravnoj crti do svjetionika i dalje do parkirališta na novo izgrađenom dijelu luke.</li> </ul>		
<i>odgovor</i>		
<p><b>Primjedba se djelomično prihvaća.</b></p> <p>Prijedlogom Plana ucrtano je Lučko područje Luke Rabac, luke otvorene za javni promet lokalnog značaja. Lučko područje obuhvaća kopneni i morski dio. Izgradnja luke Rabac utvrđena je Prostornim planom Istarske županije.</p> <p>Unutar lučkog područja postoji građevinska dozvola za glavni lukobran i proširenje obale. Za ostali dio unutar lučkog područja, a sukladno Studiji utjecaja na okoliš i mjerama zaštite utvrđenim Rješenjem Ministarstva graditeljstva i prostornog uređenja, predviđen je i manji sekundarni lukobran. Svi ostali zahvati unutar lučkog područja također se mogu izvoditi samo temeljem projektne dokumentacije koja mora biti u skladu sa odredbama ovog Plana, posebnim uvjetima javno pravnih tijela sukladno posebnim propisima i mjerama zaštite koje su proizašle iz Studije utjecaja na okoliš. Ovim Planom utvrđeno je da se postojeća plaža ispod hotela Amfora zadržava i nije dozvoljeno njeno betoniranje odnosno zatrpavanje. Betoniranje stjenovite obale van sekundarnog i glavnog lukobrana nije dozvoljeno.</p>		
Klasa	<b>350-01/17-01/213</b>	
podnositelj	<b>MILOŠEVIĆ VLADIMIR G. Martinuzzi 16 52221 RABAC</b>	
<i>podnesak</i>		
<p>Daju se primjedbe na uređenje rabačke luke, na potpunu betonizaciju rabačke luke i devastaciju preostalih prirodnih ljepota i graditeljskih/kulturnih stečevina ( razvedene rabačke rive) na način da se onemogući slijedeće :</p> <ul style="list-style-type: none"> <li>- betoniranje pomorskog dobra-stjenovite obale od plaže Maslinica u smjeru centra Rapca po cijeloj dužini</li> <li>- izgradnja gradske lučice ( pri čemu je , s obzirom na njen položaj, upitno bi li plovila</li> </ul>		

<p>stvarno bila zaštićena od juga),</p> <ul style="list-style-type: none"> <li>- u nastavku betoniranje stjenovite obale (pomorsko dobro) do središnje rabačke plaže</li> <li>- zatrpavanje plaže i uvale (pomorsko dobro) i njihovo, pretpostavlja se pretvaranje u parkiralište,</li> <li>- proširivanje lučkog dijela obale u ravnoj crti do svjetionika i dalje do parkirališta na novo izgrađenom dijelu luke.</li> </ul>		
<i>odgovor</i>		
<p><b>Primjedba se djelomično prihvaća.</b></p> <p>Prijedlogom Plana ucrtano je Lučko područje Luke Rabac, luke otvorene za javni promet lokalnog značaja. Lučko područje obuhvaća kopneni i morski dio. Izgradnja luke Rabac utvrđena je Prostornim planom Istarske županije.</p> <p>Unutar lučkog područja postoji građevinska dozvola za glavni lukobran i proširenje obale. Za ostali dio unutar lučkog područja , a sukladno Studiji utjecaja na okoliš i mjerama zaštite utvrđenim Rješenjem Ministarstva graditeljstva i prostornog uređenja , predviđen je i manji sekundarni lukobran. Svi ostali zahvati unutar lučkog područja također se mogu izvoditi samo temeljem projektne dokumentacije koja mora biti u skladu sa odredbama ovog Plana, posebnim uvjetima javno pravnih tijela sukladno posebnim propisima i mjerama zaštite koje su proizašle iz Studije utjecaja na okoliš. Ovim Planom utvrđeno je da se postojeća plaža ispod hotela Amfora zadržava i nije dozvoljeno njeno betoniranje odnosno zatrpavanje. Betoniranje stjenovite obale van sekundarnog i glavnog lukobrana nije dozvoljeno.</p>		
Klasa	<b>350-01/17-01/214</b>	
podnositelj	<b>KRANJAC ESTER G. Martinuzzi 16 52221 RABAC</b>	
<i>podnesak</i>		
<p>Daju se primjedbe na uređenje rabačke luke, na potpunu betonizaciju rabačke luke i devastaciju preostalih prirodnih ljepota i graditeljskih/kulturnih stečevina ( razvedene rabačke rive) na način da se onemogući slijedeće :</p> <ul style="list-style-type: none"> <li>- betoniranje pomorskog dobra-stjenovite obale od plaže Maslinica u smjeru centra Rapca po cijeloj dužini</li> <li>- izgradnja gradske lučice ( pri čemu je , s obzirom na njen položaj, upitno bi li plovila stvarno bila zaštićena od juga),</li> <li>- u nastavku betoniranje stjenovite obale (pomorsko dobro) do središnje rabačke plaže</li> <li>- zatrpavanje plaže i uvale (pomorsko dobro) i njihovo, pretpostavlja se pretvaranje u parkiralište,</li> <li>- proširivanje lučkog dijela obale u ravnoj crti do svjetionika i dalje do parkirališta na novo izgrađenom dijelu luke.</li> </ul>		
<i>odgovor</i>		
<p><b>Primjedba se djelomično prihvaća.</b></p> <p>Prijedlogom Plana ucrtano je Lučko područje Luke Rabac, luke otvorene za javni promet lokalnog značaja. Lučko područje obuhvaća kopneni i morski dio. Izgradnja luke Rabac utvrđena je Prostornim planom Istarske županije.</p> <p>Unutar lučkog područja postoji građevinska dozvola za glavni lukobran i proširenje obale. Za ostali dio unutar lučkog područja , a sukladno Studiji utjecaja na okoliš i mjerama zaštite utvrđenim Rješenjem Ministarstva graditeljstva i prostornog uređenja , predviđen je i manji sekundarni lukobran. Svi ostali zahvati unutar lučkog područja također se mogu izvoditi samo temeljem projektne dokumentacije koja mora biti u skladu sa odredbama ovog Plana, posebnim uvjetima javno pravnih tijela sukladno posebnim propisima i mjerama zaštite koje su proizašle iz Studije utjecaja na okoliš. Ovim Planom utvrđeno je da se postojeća plaža ispod hotela Amfora zadržava i nije dozvoljeno njeno betoniranje odnosno zatrpavanje. Betoniranje stjenovite obale van sekundarnog i glavnog lukobrana nije dozvoljeno.</p>		

Klasa	<b>350-01/17-01/215</b>	
podnositelj	<b>KOMADINA MILJENKO G. Martinuzzi 18 52221 RABAC</b>	
<i>podnesak</i>		
<p>Daju se primjedbe na uređenje rabačke luke, na potpunu betonizaciju rabačke luke i devastaciju preostalih prirodnih ljepota i graditeljskih/kulturnih stečevina ( razvedene rabačke rive) na način da se onemogući slijedeće :</p> <ul style="list-style-type: none"> <li>- betoniranje pomorskog dobra-stjenovite obale od plaže Maslinica u smjeru centra Rapca po cijeloj dužini</li> <li>- izgradnja gradske lučice ( pri čemu je , s obzirom na njen položaj, upitno bi li plovila stvarno bila zaštićena od juga),</li> <li>- u nastavku betoniranje stjenovite obale (pomorsko dobro) do središnje rabačke plaže</li> <li>- zatrpavanje plaže i uvale (pomorsko dobro) i njihovo, pretpostavlja se pretvaranje u parkiralište,</li> <li>- proširivanje lučkog dijela obale u ravnoj crti do svjetionika i dalje do parkirališta na novo izgrađenom dijelu luke.</li> </ul>		
<i>odgovor</i>		
<p><b>Primjedba se djelomično prihvaća.</b></p> <p>Prijedlogom Plana ucrtano je Lučko područje Luke Rabac, luke otvorene za javni promet lokalnog značaja. Lučko područje obuhvaća kopneni i morski dio. Izgradnja luke Rabac utvrđena je Prostornim planom Istarske županije.</p> <p>Unutar lučkog područja postoji građevinska dozvola za glavni lukobran i proširenje obale. Za ostali dio unutar lučkog područja , a sukladno Studiji utjecaja na okoliš i mjerama zaštite utvrđenim Rješenjem Ministarstva graditeljstva i prostornog uređenja , predviđen je i manji sekundarni lukobran. Svi ostali zahvati unutar lučkog područja također se mogu izvoditi samo temeljem projektne dokumentacije koja mora biti u skladu sa odredbama ovog Plana, posebnim uvjetima javno pravnih tijela sukladno posebnim propisima i mjerama zaštite koje su proizašle iz Studije utjecaja na okoliš. Ovim Planom utvrđeno je da se postojeća plaža ispod hotela Amfora zadržava i nije dozvoljeno njeno betoniranje odnosno zatrpavanje. Betoniranje stjenovite obale van sekundarnog i glavnog lukobrana nije dozvoljeno.</p>		
Klasa	<b>350-01/17-01/216</b>	
podnositelj	<b>KLAPČIĆ ANTONIO Istarska 13 52221 RABAC</b>	
<i>podnesak</i>		
<p>Daju se primjedbe na uređenje rabačke luke, na potpunu betonizaciju rabačke luke i devastaciju preostalih prirodnih ljepota i graditeljskih/kulturnih stečevina ( razvedene rabačke rive) na način da se onemogući slijedeće :</p> <ul style="list-style-type: none"> <li>- betoniranje pomorskog dobra-stjenovite obale od plaže Maslinica u smjeru centra Rapca po cijeloj dužini</li> <li>- izgradnja gradske lučice ( pri čemu je , s obzirom na njen položaj, upitno bi li plovila stvarno bila zaštićena od juga),</li> <li>- u nastavku betoniranje stjenovite obale (pomorsko dobro) do središnje rabačke plaže</li> <li>- zatrpavanje plaže i uvale (pomorsko dobro) i njihovo, pretpostavlja se pretvaranje u parkiralište,</li> <li>- proširivanje lučkog dijela obale u ravnoj crti do svjetionika i dalje do parkirališta na novo izgrađenom dijelu luke.</li> </ul>		
<i>odgovor</i>		
<p><b>Primjedba se djelomično prihvaća.</b></p> <p>Prijedlogom Plana ucrtano je Lučko područje Luke Rabac, luke otvorene za javni promet lokalnog značaja. Lučko područje obuhvaća kopneni i morski dio. Izgradnja luke Rabac utvrđena je Prostornim planom Istarske županije.</p>		

Unutar lučkog područja postoji građevinska dozvola za glavni lukobran i proširenje obale. Za ostali dio unutar lučkog područja , a sukladno Studiji utjecaja na okoliš i mjerama zaštite utvrđenim Rješenjem Ministarstva graditeljstva i prostornog uređenja , predviđen je i manji sekundarni lukobran. Svi ostali zahvati unutar lučkog područja također se mogu izvoditi samo temeljem projektne dokumentacije koja mora biti u skladu sa odredbama ovog Plana, posebnim uvjetima javno pravnih tijela sukladno posebnim propisima i mjerama zaštite koje su proizašle iz Studije utjecaja na okoliš. Ovim Planom utvrđeno je da se postojeća plaža ispod hotela Amfora zadržava i nije dozvoljeno njeno betoniranje odnosno zatrpavanje. Betoniranje stjenovite obale van sekundarnog i glavnog lukobrana nije dozvoljeno.		
Klasa	<b>350-01/17-01/217</b>	
podnositelj	<b>KAHRIMAN GOSPE Lošinjska 9 52221 RABAC</b>	
<i>podnesak</i>		
Daju se primjedbe na uređenje rabačke luke, na potpunu betonizaciju rabačke luke i devastaciju preostalih prirodnih ljepota i graditeljskih/kulturnih stečevina ( razvedene rabačke rive) na način da se onemogućući slijedeće : <ul style="list-style-type: none"> <li>- betoniranje pomorskog dobra-stjenovite obale od plaže Maslinica u smjeru centra Rapca po cijeloj dužini</li> <li>- izgradnja gradske lučice ( pri čemu je , s obzirom na njen položaj, upitno bi li plovila stvarno bila zaštićena od juga),</li> <li>- u nastavku betoniranje stjenovite obale (pomorsko dobro) do središnje rabačke plaže</li> <li>- zatrpavanje plaže i uvale (pomorsko dobro) i njihovo, pretpostavlja se pretvaranje u parkiralište,</li> <li>- proširivanje lučkog dijela obale u ravnoj crti do svjetionika i dalje do parkirališta na novo izgrađenom dijelu luke.</li> </ul>		
<i>odgovor</i>		
<b>Primjedba se djelomično prihvaća.</b>		
<p>Prijedlogom Plana ucrtano je Lučko područje Luke Rabac, luke otvorene za javni promet lokalnog značaja. Lučko područje obuhvaća kopneni i morski dio. Izgradnja luke Rabac utvrđena je Prostornim planom Istarske županije.</p> <p>Unutar lučkog područja postoji građevinska dozvola za glavni lukobran i proširenje obale. Za ostali dio unutar lučkog područja , a sukladno Studiji utjecaja na okoliš i mjerama zaštite utvrđenim Rješenjem Ministarstva graditeljstva i prostornog uređenja , predviđen je i manji sekundarni lukobran. Svi ostali zahvati unutar lučkog područja također se mogu izvoditi samo temeljem projektne dokumentacije koja mora biti u skladu sa odredbama ovog Plana, posebnim uvjetima javno pravnih tijela sukladno posebnim propisima i mjerama zaštite koje su proizašle iz Studije utjecaja na okoliš. Ovim Planom utvrđeno je da se postojeća plaža ispod hotela Amfora zadržava i nije dozvoljeno njeno betoniranje odnosno zatrpavanje. Betoniranje stjenovite obale van sekundarnog i glavnog lukobrana nije dozvoljeno.</p>		
Klasa	<b>350-01/17-01/218</b>	
podnositelj	<b>BRATULIĆ MLADEN Ul. Slobode 22 52221 RABAC</b>	
<i>podnesak</i>		
Daju se primjedbe na uređenje rabačke luke, na potpunu betonizaciju rabačke luke i devastaciju preostalih prirodnih ljepota i graditeljskih/kulturnih stečevina ( razvedene rabačke rive) na način da se onemogućući slijedeće : <ul style="list-style-type: none"> <li>- betoniranje pomorskog dobra-stjenovite obale od plaže Maslinica u smjeru centra Rapca po cijeloj dužini</li> <li>- izgradnja gradske lučice ( pri čemu je , s obzirom na njen položaj, upitno bi li plovila stvarno bila zaštićena od juga),</li> <li>- u nastavku betoniranje stjenovite obale (pomorsko dobro) do središnje rabačke plaže</li> </ul>		

- zatrpavanje plaže i uvale (pomorsko dobro) i njihovo, pretpostavlja se pretvaranje u parkiralište,
- proširivanje lučkog dijela obale u ravnoj crti do svjetionika i dalje do parkirališta na novo izgrađenom dijelu luke.

*odgovor*

**Primjedba se djelomično prihvaća.**

Prijedlogom Plana ucrtano je Lučko područje Luke Rabac, luke otvorene za javni promet lokalnog značaja. Lučko područje obuhvaća kopneni i morski dio. Izgradnja luke Rabac utvrđena je Prostornim planom Istarske županije.

Unutar lučkog područja postoji građevinska dozvola za glavni lukobran i proširenje obale. Za ostali dio unutar lučkog područja, a sukladno Studiji utjecaja na okoliš i mjerama zaštite utvrđenim Rješenjem Ministarstva graditeljstva i prostornog uređenja, predviđen je i manji sekundarni lukobran. Svi ostali zahvati unutar lučkog područja također se mogu izvoditi samo temeljem projektne dokumentacije koja mora biti u skladu sa odredbama ovog Plana, posebnim uvjetima javno pravnih tijela sukladno posebnim propisima i mjerama zaštite koje su proizašle iz Studije utjecaja na okoliš. Ovim Planom utvrđeno je da se postojeća plaža ispod hotela Amfora zadržava i nije dozvoljeno njeno betoniranje odnosno zatrpavanje. Betoniranje stjenovite obale van sekundarnog i glavnog lukobrana nije dozvoljeno.

Klasa	<b>350-01/17-01/219</b>	
podnositelj	<b>GASPARINI ANA Ul. Slobode 55 52221 RABAC</b>	

*podnesak*

Daju se primjedbe na uređenje rabačke luke, na potpunu betonizaciju rabačke luke i devastaciju preostalih prirodnih ljepota i graditeljskih/kulturnih stečevina ( razvedene rabačke rive) na način da se onemogući slijedeće :

- betoniranje pomorskog dobra-stjenovite obale od plaže Maslinica u smjeru centra Rapca po cijeloj dužini
- izgradnja gradske lučice ( pri čemu je, s obzirom na njen položaj, upitno bi li plovila stvarno bila zaštićena od juga),
- u nastavku betoniranje stjenovite obale (pomorsko dobro) do središnje rabačke plaže
- zatrpavanje plaže i uvale (pomorsko dobro) i njihovo, pretpostavlja se pretvaranje u parkiralište,
- proširivanje lučkog dijela obale u ravnoj crti do svjetionika i dalje do parkirališta na novo izgrađenom dijelu luke.

*odgovor*

**Primjedba se djelomično prihvaća.**

Prijedlogom Plana ucrtano je Lučko područje Luke Rabac, luke otvorene za javni promet lokalnog značaja. Lučko područje obuhvaća kopneni i morski dio. Izgradnja luke Rabac utvrđena je Prostornim planom Istarske županije.

Unutar lučkog područja postoji građevinska dozvola za glavni lukobran i proširenje obale. Za ostali dio unutar lučkog područja, a sukladno Studiji utjecaja na okoliš i mjerama zaštite utvrđenim Rješenjem Ministarstva graditeljstva i prostornog uređenja, predviđen je i manji sekundarni lukobran. Svi ostali zahvati unutar lučkog područja također se mogu izvoditi samo temeljem projektne dokumentacije koja mora biti u skladu sa odredbama ovog Plana, posebnim uvjetima javno pravnih tijela sukladno posebnim propisima i mjerama zaštite koje su proizašle iz Studije utjecaja na okoliš. Ovim Planom utvrđeno je da se postojeća plaža ispod hotela Amfora zadržava i nije dozvoljeno njeno betoniranje odnosno zatrpavanje. Betoniranje stjenovite obale van sekundarnog i glavnog lukobrana nije dozvoljeno.

Klasa	<b>350-01/17-01/220</b>	
-------	-------------------------	--



podnositelj	<b>BLAŠKOVIĆ ALEN Ul. Slobode 4 52221 RABAC</b>	
<i>podnesak</i>		
<p>Daju se primjedbe na uređenje rabačke luke, na potpunu betonizaciju rabačke luke i devastaciju preostalih prirodnih ljepota i graditeljskih/kulturnih stečevina ( razvedene rabačke rive) na način da se onemogući slijedeće :</p> <ul style="list-style-type: none"> <li>- betoniranje pomorskog dobra-stjenovite obale od plaže Maslinica u smjeru centra Rapca po cijeloj dužini</li> <li>- izgradnja gradske lučice ( pri čemu je , s obzirom na njen položaj, upitno bi li plovila stvarno bila zaštićena od juga),</li> <li>- u nastavku betoniranje stjenovite obale (pomorsko dobro) do središnje rabačke plaže</li> <li>- zatrpavanje plaže i uvale (pomorsko dobro) i njihovo, pretpostavlja se pretvaranje u parkiralište,</li> <li>- proširivanje lučkog dijela obale u ravnoj crti do svjetionika i dalje do parkirališta na novo izgrađenom dijelu luke.</li> </ul>		
<i>odgovor</i>		
<p><b>Primjedba se djelomično prihvaća.</b></p> <p>Prijedlogom Plana ucrtano je Lučko područje Luke Rabac, luke otvorene za javni promet lokalnog značaja. Lučko područje obuhvaća kopneni i morski dio. Izgradnja luke Rabac utvrđena je Prostornim planom Istarske županije.</p> <p>Unutar lučkog područja postoji građevinska dozvola za glavni lukobran i proširenje obale. Za ostali dio unutar lučkog područja , a sukladno Studiji utjecaja na okoliš i mjerama zaštite utvrđenim Rješenjem Ministarstva graditeljstva i prostornog uređenja , predviđen je i manji sekundarni lukobran. Svi ostali zahvati unutar lučkog područja također se mogu izvoditi samo temeljem projektne dokumentacije koja mora biti u skladu sa odredbama ovog Plana, posebnim uvjetima javno pravnih tijela sukladno posebnim propisima i mjerama zaštite koje su proizašle iz Studije utjecaja na okoliš. Ovim Planom utvrđeno je da se postojeća plaža ispod hotela Amfora zadržava i nije dozvoljeno njeno betoniranje odnosno zatrpavanje. Betoniranje stjenovite obale van sekundarnog i glavnog lukobrana nije dozvoljeno.</p>		
Klasa	<b>350-01/17-01/221</b>	
podnositelj	<b>ROMANOVIĆ BORISLAV Ladonja 8 A 52221 RABAC</b>	
<i>podnesak</i>		
<p>Daju se primjedbe na uređenje rabačke luke, na potpunu betonizaciju rabačke luke i devastaciju preostalih prirodnih ljepota i graditeljskih/kulturnih stečevina ( razvedene rabačke rive) na način da se onemogući slijedeće :</p> <ul style="list-style-type: none"> <li>- betoniranje pomorskog dobra-stjenovite obale od plaže Maslinica u smjeru centra Rapca po cijeloj dužini</li> <li>- izgradnja gradske lučice ( pri čemu je , s obzirom na njen položaj, upitno bi li plovila stvarno bila zaštićena od juga),</li> <li>- u nastavku betoniranje stjenovite obale (pomorsko dobro) do središnje rabačke plaže</li> <li>- zatrpavanje plaže i uvale (pomorsko dobro) i njihovo, pretpostavlja se pretvaranje u parkiralište,</li> <li>- proširivanje lučkog dijela obale u ravnoj crti do svjetionika i dalje do parkirališta na novo izgrađenom dijelu luke.</li> </ul>		
<i>odgovor</i>		
<p><b>Primjedba se djelomično prihvaća.</b></p> <p>Prijedlogom Plana ucrtano je Lučko područje Luke Rabac, luke otvorene za javni promet lokalnog značaja. Lučko područje obuhvaća kopneni i morski dio. Izgradnja luke Rabac utvrđena je Prostornim planom Istarske županije.</p> <p>Unutar lučkog područja postoji građevinska dozvola za glavni lukobran i proširenje obale. Za ostali dio unutar lučkog područja , a sukladno Studiji utjecaja na okoliš i mjerama zaštite</p>		

<p>utvrđenim Rješenjem Ministarstva graditeljstva i prostornog uređenja , predviđen je i manji sekundarni lukobran. Svi ostali zahvati unutar lučkog područja također se mogu izvoditi samo temeljem projektne dokumentacije koja mora biti u skladu sa odredbama ovog Plana, posebnim uvjetima javno pravnih tijela sukladno posebnim propisima i mjerama zaštite koje su proizašle iz Studije utjecaja na okoliš. Ovim Planom utvrđeno je da se postojeća plaža ispod hotela Amfora zadržava i nije dozvoljeno njeno betoniranje odnosno zatrpavanje. Betoniranje stjenovite obale van sekundarnog i glavnog lukobrana nije dozvoljeno.</p>		
Klasa	<b>350-01/17-01/222</b>	
podnositelj	<b>SUŠAC FRANJO Slobode 18 52221 RABAC</b>	
<i>podnesak</i>		
<p>Daju se primjedbe na uređenje rabačke luke, na potpunu betonizaciju rabačke luke i devastaciju preostalih prirodnih ljepota i graditeljskih/kulturnih stečevina ( razvedene rabačke rive) na način da se onemogući slijedeće :</p> <ul style="list-style-type: none"> <li>- betoniranje pomorskog dobra-stjenovite obale od plaže Maslinica u smjeru centra Rapca po cijeloj dužini</li> <li>- izgradnja gradske lučice ( pri čemu je , s obzirom na njen položaj, upitno bi li plovila stvarno bila zaštićena od juga),</li> <li>- u nastavku betoniranje stjenovite obale (pomorsko dobro) do središnje rabačke plaže</li> <li>- zatrpavanje plaže i uvale (pomorsko dobro) i njihovo, pretpostavlja se pretvaranje u parkiralište,</li> <li>- proširivanje lučkog dijela obale u ravnoj crti do svjetionika i dalje do parkirališta na novo izgrađenom dijelu luke.</li> </ul>		
<i>odgovor</i>		
<p><b>Primjedba se djelomično prihvaća.</b></p> <p>Prijedlogom Plana ucrtano je Lučko područje Luke Rabac, luke otvorene za javni promet lokalnog značaja. Lučko područje obuhvaća kopneni i morski dio. Izgradnja luke Rabac utvrđena je Prostornim planom Istarske županije.</p> <p>Unutar lučkog područja postoji građevinska dozvola za glavni lukobran i proširenje obale. Za ostali dio unutar lučkog područja , a sukladno Studiji utjecaja na okoliš i mjerama zaštite utvrđenim Rješenjem Ministarstva graditeljstva i prostornog uređenja , predviđen je i manji sekundarni lukobran. Svi ostali zahvati unutar lučkog područja također se mogu izvoditi samo temeljem projektne dokumentacije koja mora biti u skladu sa odredbama ovog Plana, posebnim uvjetima javno pravnih tijela sukladno posebnim propisima i mjerama zaštite koje su proizašle iz Studije utjecaja na okoliš. Ovim Planom utvrđeno je da se postojeća plaža ispod hotela Amfora zadržava i nije dozvoljeno njeno betoniranje odnosno zatrpavanje. Betoniranje stjenovite obale van sekundarnog i glavnog lukobrana nije dozvoljeno.</p>		
Klasa	<b>350-01/17-01/223</b>	
podnositelj	<b>POLDRUGOVAC DANIELA Slobode 21 52221 RABAC</b>	
<i>podnesak</i>		
<p>Daju se primjedbe na uređenje rabačke luke, na potpunu betonizaciju rabačke luke i devastaciju preostalih prirodnih ljepota i graditeljskih/kulturnih stečevina ( razvedene rabačke rive) na način da se onemogući slijedeće :</p> <ul style="list-style-type: none"> <li>- betoniranje pomorskog dobra-stjenovite obale od plaže Maslinica u smjeru centra Rapca po cijeloj dužini</li> <li>- izgradnja gradske lučice ( pri čemu je , s obzirom na njen položaj, upitno bi li plovila stvarno bila zaštićena od juga),</li> <li>- u nastavku betoniranje stjenovite obale (pomorsko dobro) do središnje rabačke plaže</li> <li>- zatrpavanje plaže i uvale (pomorsko dobro) i njihovo, pretpostavlja se pretvaranje u parkiralište,</li> </ul>		

- proširivanje lučkog dijela obale u ravnoj crti do svjetionika i dalje do parkirališta na novo izgrađenom dijelu luke.		
<i>odgovor</i>		
<b>Primjedba se djelomično prihvaća.</b>		
<p>Prijedlogom Plana ucrtano je Lučko područje Luke Rabac, luke otvorene za javni promet lokalnog značaja. Lučko područje obuhvaća kopneni i morski dio. Izgradnja luke Rabac utvrđena je Prostornim planom Istarske županije.</p> <p>Unutar lučkog područja postoji građevinska dozvola za glavni lukobran i proširenje obale. Za ostali dio unutar lučkog područja, a sukladno Studiji utjecaja na okoliš i mjerama zaštite utvrđenim Rješenjem Ministarstva graditeljstva i prostornog uređenja, predviđen je i manji sekundarni lukobran. Svi ostali zahvati unutar lučkog područja također se mogu izvoditi samo temeljem projektne dokumentacije koja mora biti u skladu sa odredbama ovog Plana, posebnim uvjetima javno pravnih tijela sukladno posebnim propisima i mjerama zaštite koje su proizašle iz Studije utjecaja na okoliš. Ovim Planom utvrđeno je da se postojeća plaža ispod hotela Amfora zadržava i nije dozvoljeno njeno betoniranje odnosno zatrpavanje. Betoniranje stjenovite obale van sekundarnog i glavnog lukobrana nije dozvoljeno.</p>		
Klasa	<b>350-01/17-01/224</b>	
podnositelj	<b>ZUPIČIĆ DESANKA Obala M. Tita 6 52221 RABAC</b>	
<i>podnesak</i>		
<p>Daju se primjedbe na uređenje rabačke luke, na potpunu betonizaciju rabačke luke i devastaciju preostalih prirodnih ljepota i graditeljskih/kulturnih stečevina ( razvedene rabačke rive) na način da se onemogućući slijedeće :</p> <ul style="list-style-type: none"> <li>- betoniranje pomorskog dobra-stjenovite obale od plaže Maslinica u smjeru centra Rapca po cijeloj dužini</li> <li>- izgradnja gradske lučice ( pri čemu je, s obzirom na njen položaj, upitno bi li plovila stvarno bila zaštićena od juga),</li> <li>- u nastavku betoniranje stjenovite obale (pomorsko dobro) do središnje rabačke plaže</li> <li>- zatrpavanje plaže i uvale (pomorsko dobro) i njihovo, pretpostavlja se pretvaranje u parkiralište,</li> <li>- proširivanje lučkog dijela obale u ravnoj crti do svjetionika i dalje do parkirališta na novo izgrađenom dijelu luke.</li> </ul>		
<i>odgovor</i>		
<b>Primjedba se djelomično prihvaća.</b>		
<p>Prijedlogom Plana ucrtano je Lučko područje Luke Rabac, luke otvorene za javni promet lokalnog značaja. Lučko područje obuhvaća kopneni i morski dio. Izgradnja luke Rabac utvrđena je Prostornim planom Istarske županije.</p> <p>Unutar lučkog područja postoji građevinska dozvola za glavni lukobran i proširenje obale. Za ostali dio unutar lučkog područja, a sukladno Studiji utjecaja na okoliš i mjerama zaštite utvrđenim Rješenjem Ministarstva graditeljstva i prostornog uređenja, predviđen je i manji sekundarni lukobran. Svi ostali zahvati unutar lučkog područja također se mogu izvoditi samo temeljem projektne dokumentacije koja mora biti u skladu sa odredbama ovog Plana, posebnim uvjetima javno pravnih tijela sukladno posebnim propisima i mjerama zaštite koje su proizašle iz Studije utjecaja na okoliš. Ovim Planom utvrđeno je da se postojeća plaža ispod hotela Amfora zadržava i nije dozvoljeno njeno betoniranje odnosno zatrpavanje. Betoniranje stjenovite obale van sekundarnog i glavnog lukobrana nije dozvoljeno.</p>		
Klasa	<b>350-01/17-01/225</b>	
podnositelj	<b>PERIĆ BRUNA Ladonja 5 52221 RABAC</b>	
<i>podnesak</i>		
Daju se primjedbe na uređenje rabačke luke, na potpunu betonizaciju rabačke luke i		

devastaciju preostalih prirodnih ljepota i graditeljskih/kulturnih stečevina ( razvedene rabačke rive) na način da se onemogući slijedeće :

- betoniranje pomorskog dobra-stjenovite obale od plaže Maslinica u smjeru centra Rapca po cijeloj dužini
- izgradnja gradske lučice ( pri čemu je , s obzirom na njen položaj, upitno bi li plovila stvarno bila zaštićena od juga),
- u nastavku betoniranje stjenovite obale (pomorsko dobro) do središnje rabačke plaže
- zatrpavanje plaže i uvale (pomorsko dobro) i njihovo, pretpostavlja se pretvaranje u parkiralište,
- proširivanje lučkog dijela obale u ravnoj crti do svjetionika i dalje do parkirališta na novo izgrađenom dijelu luke.

*odgovor*

**Primjedba se djelomično prihvaća.**

Prijedlogom Plana ucrtano je Lučko područje Luke Rabac, luke otvorene za javni promet lokalnog značaja. Lučko područje obuhvaća kopneni i morski dio. Izgradnja luke Rabac utvrđena je Prostornim planom Istarske županije.

Unutar lučkog područja postoji građevinska dozvola za glavni lukobran i proširenje obale. Za ostali dio unutar lučkog područja , a sukladno Studiji utjecaja na okoliš i mjerama zaštite utvrđenim Rješenjem Ministarstva graditeljstva i prostornog uređenja , predviđen je i manji sekundarni lukobran. Svi ostali zahvati unutar lučkog područja također se mogu izvoditi samo temeljem projektne dokumentacije koja mora biti u skladu sa odredbama ovog Plana, posebnim uvjetima javno pravnih tijela sukladno posebnim propisima i mjerama zaštite koje su proizašle iz Studije utjecaja na okoliš. Ovim Planom utvrđeno je da se postojeća plaža ispod hotela Amfora zadržava i nije dozvoljeno njeno betoniranje odnosno zatrpavanje. Betoniranje stjenovite obale van sekundarnog i glavnog lukobrana nije dozvoljeno.

Klasa	<b>350-01/17-01/226</b>	
podnositelj	<b>OMANOVIĆ FEĐA Istarska 23 52221 RABAC</b>	

*podnesak*

Daju se primjedbe na uređenje rabačke luke, na potpunu betonizaciju rabačke luke i devastaciju preostalih prirodnih ljepota i graditeljskih/kulturnih stečevina ( razvedene rabačke rive) na način da se onemogući slijedeće :

- betoniranje pomorskog dobra-stjenovite obale od plaže Maslinica u smjeru centra Rapca po cijeloj dužini
- izgradnja gradske lučice ( pri čemu je , s obzirom na njen položaj, upitno bi li plovila stvarno bila zaštićena od juga),
- u nastavku betoniranje stjenovite obale (pomorsko dobro) do središnje rabačke plaže
- zatrpavanje plaže i uvale (pomorsko dobro) i njihovo, pretpostavlja se pretvaranje u parkiralište,
- proširivanje lučkog dijela obale u ravnoj crti do svjetionika i dalje do parkirališta na novo izgrađenom dijelu luke.

*odgovor*

**Primjedba se djelomično prihvaća.**

Prijedlogom Plana ucrtano je Lučko područje Luke Rabac, luke otvorene za javni promet lokalnog značaja. Lučko područje obuhvaća kopneni i morski dio. Izgradnja luke Rabac utvrđena je Prostornim planom Istarske županije.

Unutar lučkog područja postoji građevinska dozvola za glavni lukobran i proširenje obale. Za ostali dio unutar lučkog područja , a sukladno Studiji utjecaja na okoliš i mjerama zaštite utvrđenim Rješenjem Ministarstva graditeljstva i prostornog uređenja , predviđen je i manji sekundarni lukobran. Svi ostali zahvati unutar lučkog područja također se mogu izvoditi samo temeljem projektne dokumentacije koja mora biti u skladu sa odredbama ovog Plana,

posebnim uvjetima javno pravnih tijela sukladno posebnim propisima i mjerama zaštite koje su proizašle iz Studije utjecaja na okoliš. Ovim Planom utvrđeno je da se postojeća plaža ispod hotela Amfora zadržava i nije dozvoljeno njeno betoniranje odnosno zatrpavanje. Betoniranje stjenovite obale van sekundarnog i glavnog lukobrana nije dozvoljeno.

Klasa	<b>350-01/17-01/227</b>	
podnositelj	<b>MILETIĆ VERA</b>	<b>Obala M. Tita 6 52221 RABAC</b>

*podnesak*

Daju se primjedbe na uređenje rabačke luke, na potpunu betonizaciju rabačke luke i devastaciju preostalih prirodnih ljepota i graditeljskih/kulturnih stečevina ( razvedene rabačke rive) na način da se onemogući slijedeće :

- betoniranje pomorskog dobra-stjenovite obale od plaže Maslinica u smjeru centra Rapca po cijeloj dužini
- izgradnja gradske lučice ( pri čemu je , s obzirom na njen položaj, upitno bi li plovila stvarno bila zaštićena od juga),
- u nastavku betoniranje stjenovite obale (pomorsko dobro) do središnje rabačke plaže
- zatrpavanje plaže i uvale (pomorsko dobro) i njihovo, pretpostavlja se pretvaranje u parkiralište,
- proširivanje lučkog dijela obale u ravnoj crti do svjetionika i dalje do parkirališta na novo izgrađenom dijelu luke.

*odgovor*

**Primjedba se djelomično prihvaća.**

Prijedlogom Plana ucrtano je Lučko područje Luke Rabac, luke otvorene za javni promet lokalnog značaja. Lučko područje obuhvaća kopneni i morski dio. Izgradnja luke Rabac utvrđena je Prostornim planom Istarske županije.

Unutar lučkog područja postoji građevinska dozvola za glavni lukobran i proširenje obale. Za ostali dio unutar lučkog područja , a sukladno Studiji utjecaja na okoliš i mjerama zaštite utvrđenim Rješenjem Ministarstva graditeljstva i prostornog uređenja , predviđen je i manji sekundarni lukobran. Svi ostali zahvati unutar lučkog područja također se mogu izvoditi samo temeljem projektne dokumentacije koja mora biti u skladu sa odredbama ovog Plana, posebnim uvjetima javno pravnih tijela sukladno posebnim propisima i mjerama zaštite koje su proizašle iz Studije utjecaja na okoliš. Ovim Planom utvrđeno je da se postojeća plaža ispod hotela Amfora zadržava i nije dozvoljeno njeno betoniranje odnosno zatrpavanje. Betoniranje stjenovite obale van sekundarnog i glavnog lukobrana nije dozvoljeno.

Klasa	<b>350-01/17-01/228</b>	
podnositelj	<b>MILETIĆ DANILO</b>	<b>Obala M. Tita 31 52221 RABAC</b>

*podnesak*

Daju se primjedbe na uređenje rabačke luke, na potpunu betonizaciju rabačke luke i devastaciju preostalih prirodnih ljepota i graditeljskih/kulturnih stečevina ( razvedene rabačke rive) na način da se onemogući slijedeće :

- betoniranje pomorskog dobra-stjenovite obale od plaže Maslinica u smjeru centra Rapca po cijeloj dužini
- izgradnja gradske lučice ( pri čemu je , s obzirom na njen položaj, upitno bi li plovila stvarno bila zaštićena od juga),
- u nastavku betoniranje stjenovite obale (pomorsko dobro) do središnje rabačke plaže
- zatrpavanje plaže i uvale (pomorsko dobro) i njihovo, pretpostavlja se pretvaranje u parkiralište,
- proširivanje lučkog dijela obale u ravnoj crti do svjetionika i dalje do parkirališta na novo izgrađenom dijelu luke.

*odgovor*

<b>Primjedba se djelomično prihvaća.</b>		
<p>Prijedlogom Plana ucrtano je Lučko područje Luke Rabac, luke otvorene za javni promet lokalnog značaja. Lučko područje obuhvaća kopneni i morski dio. Izgradnja luke Rabac utvrđena je Prostornim planom Istarske županije.</p> <p>Unutar lučkog područja postoji građevinska dozvola za glavni lukobran i proširenje obale. Za ostali dio unutar lučkog područja, a sukladno Studiji utjecaja na okoliš i mjerama zaštite utvrđenim Rješenjem Ministarstva graditeljstva i prostornog uređenja, predviđen je i manji sekundarni lukobran. Svi ostali zahvati unutar lučkog područja također se mogu izvoditi samo temeljem projektne dokumentacije koja mora biti u skladu sa odredbama ovog Plana, posebnim uvjetima javno pravnih tijela sukladno posebnim propisima i mjerama zaštite koje su proizašle iz Studije utjecaja na okoliš. Ovim Planom utvrđeno je da se postojeća plaža ispod hotela Amfora zadržava i nije dozvoljeno njeno betoniranje odnosno zatrpavanje. Betoniranje stjenovite obale van sekundarnog i glavnog lukobrana nije dozvoljeno.</p>		
Klasa	<b>350-01/17-01/230</b>	
podnositelj	<b>MIHOVILOVIĆ MARINA Obala M. Tita 37 52221 RABAC</b>	
<i>podnesak</i>		
<p>Daju se primjedbe na uređenje rabačke luke, na potpunu betonizaciju rabačke luke i devastaciju preostalih prirodnih ljepota i graditeljskih/kulturnih stečevina ( razvedene rabačke rive) na način da se onemogući slijedeće :</p> <ul style="list-style-type: none"> <li>- betoniranje pomorskog dobra-stjenovite obale od plaže Maslinica u smjeru centra Rapca po cijeloj dužini</li> <li>- izgradnja gradske lučice ( pri čemu je , s obzirom na njen položaj, upitno bi li plovila stvarno bila zaštićena od juga),</li> <li>- u nastavku betoniranje stjenovite obale (pomorsko dobro) do središnje rabačke plaže</li> <li>- zatrpavanje plaže i uvale (pomorsko dobro) i njihovo, pretpostavlja se pretvaranje u parkiralište,</li> <li>- proširivanje lučkog dijela obale u ravnoj crti do svjetionika i dalje do parkirališta na novo izgrađenom dijelu luke.</li> </ul>		
<i>odgovor</i>		
<b>Primjedba se djelomično prihvaća.</b>		
<p>Prijedlogom Plana ucrtano je Lučko područje Luke Rabac, luke otvorene za javni promet lokalnog značaja. Lučko područje obuhvaća kopneni i morski dio. Izgradnja luke Rabac utvrđena je Prostornim planom Istarske županije.</p> <p>Unutar lučkog područja postoji građevinska dozvola za glavni lukobran i proširenje obale. Za ostali dio unutar lučkog područja, a sukladno Studiji utjecaja na okoliš i mjerama zaštite utvrđenim Rješenjem Ministarstva graditeljstva i prostornog uređenja, predviđen je i manji sekundarni lukobran. Svi ostali zahvati unutar lučkog područja također se mogu izvoditi samo temeljem projektne dokumentacije koja mora biti u skladu sa odredbama ovog Plana, posebnim uvjetima javno pravnih tijela sukladno posebnim propisima i mjerama zaštite koje su proizašle iz Studije utjecaja na okoliš. Ovim Planom utvrđeno je da se postojeća plaža ispod hotela Amfora zadržava i nije dozvoljeno njeno betoniranje odnosno zatrpavanje. Betoniranje stjenovite obale van sekundarnog i glavnog lukobrana nije dozvoljeno.</p>		
Klasa	<b>350-01/17-01/231</b>	
podnositelj	<b>ŽUPANIJSKA UPRAVA ZA CESTE ISTARSKE ŽUPANIJE ,M.B.Rašana 2/4, 52000 PAZIN</b>	
<i>podnesak</i>		
<p>U odredbama za provedbu plana potrebno je navesti širinu i uvjete gradnje u zaštitnom pojasu županijske ceste u skladu s čl. 55 Zakona o cestama NN. 84/11, 22/13, 54/13, 148/13 92/14).</p>		
<i>odgovor</i>		

<b>Primjedba se prihvaća.</b>		
Klasa	<b>350-01/17-01/232</b>	
podnositelj	<b>NIVES BLAŠKOVIĆ I GOBO NELA</b> <b>putem :odvjetnika Siniša Milevoj, Leharova 1, 52100 PULA</b>	
<i>podnesak</i>		
Predlaže se k.č. 531 i 532, sve k.o. Rabac, uvrstiti u područje planirane ugostiteljske turističke namjene (T1 i T2) i sportsko rekreacijske namjene R6.		
<i>odgovor</i>		
<b>Primjedba se ne prihvaća.</b>		
Urbanistički plan uređenja kao plan nižeg reda od prostornog plana uređenja definira namjene i razgraničenja pojedinih namjena uzimajući u obzir i planiranje zelenih površina. Značaj zelenih površina je u njegovoj ulozi povezivanja različitih sadržaja unutar naselja Rapca i uspostavljanja pješačkog sustava, šetnica i odmorišta, vidikovaca i razglednih točaka s kojih se otvaraju pogledi na atraktivni pejzaž Kvarnera. Zaštitne zelene površine koje prijedlog UPU Rabac planira na području, za kojeg je po ovom zahtjevu zatražena prenamjena, predviđene su radi potrebe zaštite prirodnih vrijednosti i postojećeg okoliša. Naime, predmetno područje predstavlja pojas razgraničenja između postojeće hotelske izgradnje na Girandelli i površina za rekreaciju u prirodi (kopno i obala) namijenjenih stanovnicima i njihovim gostima te turistima i dnevnim posjetiteljima .		
Klasa	<b>350-01/17-01/233</b>	
podnositelj	<b>GLUŠIĆ PAOLO Jadranska 28 52221 RABAC</b>	
<i>podnesak</i>		
Daju se primjedbe na uređenje rabačke luke, na potpunu betonizaciju rabačke luke i devastaciju preostalih prirodnih ljepota i graditeljskih/kulturnih stečevina ( razvedene rabačke rive) na način da se onemogući slijedeće :		
<ul style="list-style-type: none"> <li>- betoniranje pomorskog dobra-stjenovite obale od plaže Maslinica u smjeru centra Rapca po cijeloj dužini</li> <li>- izgradnja gradske lučice ( pri čemu je , s obzirom na njen položaj, upitno bi li plovila stvarno bila zaštićena od juga),</li> <li>- u nastavku betoniranje stjenovite obale (pomorsko dobro) do središnje rabačke plaže</li> <li>- zatrpavanje plaže i uvale (pomorsko dobro) i njihovo, pretpostavlja se pretvaranje u parkiralište,</li> <li>- proširivanje lučkog dijela obale u ravnoj crti do svjetionika i dalje do parkirališta na novo izgrađenom dijelu luke.</li> </ul>		
<i>odgovor</i>		
<b>Primjedba se djelomično prihvaća.</b>		
Prijedlogom Plana ucrtano je Lučko područje Luke Rabac, luke otvorene za javni promet lokalnog značaja. Lučko područje obuhvaća kopneni i morski dio. Izgradnja luke Rabac utvrđena je Prostornim planom Istarske županije.		
Unutar lučkog područja postoji građevinska dozvola za glavni lukobran i proširenje obale. Za ostali dio unutar lučkog područja , a sukladno Studiji utjecaja na okoliš i mjerama zaštite utvrđenim Rješenjem Ministarstva graditeljstva i prostornog uređenja , predviđen je i manji sekundarni lukobran. Svi ostali zahvati unutar lučkog područja također se mogu izvoditi samo temeljem projektne dokumentacije koja mora biti u skladu sa odredbama ovog Plana, posebnim uvjetima javno pravnih tijela sukladno posebnim propisima i mjerama zaštite koje su proizašle iz Studije utjecaja na okoliš. Ovim Planom utvrđeno je da se postojeća plaža ispod hotela Amfora zadržava i nije dozvoljeno njeno betoniranje odnosno zatrpavanje. Betoniranje stjenovite obale van sekundarnog i glavnog lukobrana nije dozvoljeno.		
Klasa	<b>350-01/17-01/234</b>	

podnositelj	<b>ČEKADA MARINO Plominska 7 52221 RABAC</b>	
<i>podnesak</i>		
<p>Daju se primjedbe na uređenje rabačke luke, na potpunu betonizaciju rabačke luke i devastaciju preostalih prirodnih ljepota i graditeljskih/kulturnih stečevina ( razvedene rabačke rive) na način da se onemogući slijedeće :</p> <ul style="list-style-type: none"> <li>- betoniranje pomorskog dobra-stjenovite obale od plaže Maslinica u smjeru centra Rapca po cijeloj dužini</li> <li>- izgradnja gradske lučice ( pri čemu je , s obzirom na njen položaj, upitno bi li plovila stvarno bila zaštićena od juga),</li> <li>- u nastavku betoniranje stjenovite obale (pomorsko dobro) do središnje rabačke plaže</li> <li>- zatrpavanje plaže i uvale (pomorsko dobro) i njihovo, pretpostavlja se pretvaranje u parkiralište,</li> <li>- proširivanje lučkog dijela obale u ravnoj crti do svjetionika i dalje do parkirališta na novo izgrađenom dijelu luke.</li> </ul>		
<i>odgovor</i>		
<p><b>Primjedba se djelomično prihvaća.</b></p> <p>Prijedlogom Plana ucrtano je Lučko područje Luke Rabac, luke otvorene za javni promet lokalnog značaja. Lučko područje obuhvaća kopneni i morski dio. Izgradnja luke Rabac utvrđena je Prostornim planom Istarske županije.</p> <p>Unutar lučkog područja postoji građevinska dozvola za glavni lukobran i proširenje obale. Za ostali dio unutar lučkog područja , a sukladno Studiji utjecaja na okoliš i mjerama zaštite utvrđenim Rješenjem Ministarstva graditeljstva i prostornog uređenja , predviđen je i manji sekundarni lukobran. Svi ostali zahvati unutar lučkog područja također se mogu izvoditi samo temeljem projektne dokumentacije koja mora biti u skladu sa odredbama ovog Plana, posebnim uvjetima javno pravnih tijela sukladno posebnim propisima i mjerama zaštite koje su proizašle iz Studije utjecaja na okoliš. Ovim Planom utvrđeno je da se postojeća plaža ispod hotela Amfora zadržava i nije dozvoljeno njeno betoniranje odnosno zatrpavanje. Betoniranje stjenovite obale van sekundarnog i glavnog lukobrana nije dozvoljeno.</p>		
Klasa	<b>350-01/17-01/235</b>	
podnositelj	<b>ČEKADA MARIO Plominska 7 52221 RABAC</b>	
<i>podnesak</i>		
<p>Daju se primjedbe na uređenje rabačke luke, na potpunu betonizaciju rabačke luke i devastaciju preostalih prirodnih ljepota i graditeljskih/kulturnih stečevina ( razvedene rabačke rive) na način da se onemogući slijedeće :</p> <ul style="list-style-type: none"> <li>- betoniranje pomorskog dobra-stjenovite obale od plaže Maslinica u smjeru centra Rapca po cijeloj dužini</li> <li>- izgradnja gradske lučice ( pri čemu je , s obzirom na njen položaj, upitno bi li plovila stvarno bila zaštićena od juga),</li> <li>- u nastavku betoniranje stjenovite obale (pomorsko dobro) do središnje rabačke plaže</li> <li>- zatrpavanje plaže i uvale (pomorsko dobro) i njihovo, pretpostavlja se pretvaranje u parkiralište,</li> <li>- proširivanje lučkog dijela obale u ravnoj crti do svjetionika i dalje do parkirališta na novo izgrađenom dijelu luke.</li> </ul>		
<i>odgovor</i>		
<p><b>Primjedba se djelomično prihvaća.</b></p> <p>Prijedlogom Plana ucrtano je Lučko područje Luke Rabac, luke otvorene za javni promet lokalnog značaja. Lučko područje obuhvaća kopneni i morski dio. Izgradnja luke Rabac utvrđena je Prostornim planom Istarske županije.</p> <p>Unutar lučkog područja postoji građevinska dozvola za glavni lukobran i proširenje obale. Za ostali dio unutar lučkog područja , a sukladno Studiji utjecaja na okoliš i mjerama zaštite</p>		



<p>utvrđenim Rješenjem Ministarstva graditeljstva i prostornog uređenja , predviđen je i manji sekundarni lukobran. Svi ostali zahvati unutar lučkog područja također se mogu izvoditi samo temeljem projektne dokumentacije koja mora biti u skladu sa odredbama ovog Plana, posebnim uvjetima javno pravnih tijela sukladno posebnim propisima i mjerama zaštite koje su proizašle iz Studije utjecaja na okoliš. Ovim Planom utvrđeno je da se postojeća plaža ispod hotela Amfora zadržava i nije dozvoljeno njeno betoniranje odnosno zatrpavanje. Betoniranje stjenovite obale van sekundarnog i glavnog lukobrana nije dozvoljeno.</p>		
Klasa	<b>350-01/17-01/236</b>	
podnositelj	<b>BLEČIĆ MARIJA Istarska 4 52221 RABAC</b>	
<i>podnesak</i>		
<p>Daju se primjedbe na uređenje rabačke luke, na potpunu betonizaciju rabačke luke i devastaciju preostalih prirodnih ljepota i graditeljskih/kulturnih stečevina ( razvedene rabačke rive) na način da se onemogući slijedeće :</p> <ul style="list-style-type: none"> <li>- betoniranje pomorskog dobra-stjenovite obale od plaže Maslinica u smjeru centra Rapca po cijeloj dužini</li> <li>- izgradnja gradske lučice ( pri čemu je , s obzirom na njen položaj, upitno bi li plovila stvarno bila zaštićena od juga),</li> <li>- u nastavku betoniranje stjenovite obale (pomorsko dobro) do središnje rabačke plaže</li> <li>- zatrpavanje plaže i uvale (pomorsko dobro) i njihovo, pretpostavlja se pretvaranje u parkiralište,</li> <li>- proširivanje lučkog dijela obale u ravnoj crti do svjetionika i dalje do parkirališta na novo izgrađenom dijelu luke.</li> </ul>		
<i>odgovor</i>		
<p><b>Primjedba se djelomično prihvaća.</b></p> <p>Prijedlogom Plana ucrtano je Lučko područje Luke Rabac, luke otvorene za javni promet lokalnog značaja. Lučko područje obuhvaća kopneni i morski dio. Izgradnja luke Rabac utvrđena je Prostornim planom Istarske županije.</p> <p>Unutar lučkog područja postoji građevinska dozvola za glavni lukobran i proširenje obale. Za ostali dio unutar lučkog područja , a sukladno Studiji utjecaja na okoliš i mjerama zaštite utvrđenim Rješenjem Ministarstva graditeljstva i prostornog uređenja , predviđen je i manji sekundarni lukobran. Svi ostali zahvati unutar lučkog područja također se mogu izvoditi samo temeljem projektne dokumentacije koja mora biti u skladu sa odredbama ovog Plana, posebnim uvjetima javno pravnih tijela sukladno posebnim propisima i mjerama zaštite koje su proizašle iz Studije utjecaja na okoliš. Ovim Planom utvrđeno je da se postojeća plaža ispod hotela Amfora zadržava i nije dozvoljeno njeno betoniranje odnosno zatrpavanje. Betoniranje stjenovite obale van sekundarnog i glavnog lukobrana nije dozvoljeno.</p>		
Klasa	<b>350-01/17-01/237</b>	
podnositelj	<b>ŠKOPAC KRISTIJAN G.Martinuzzi 12 52221 RABAC</b>	
<i>podnesak</i>		
<p>Daju se primjedbe na uređenje rabačke luke, na potpunu betonizaciju rabačke luke i devastaciju preostalih prirodnih ljepota i graditeljskih/kulturnih stečevina ( razvedene rabačke rive) na način da se onemogući slijedeće :</p> <ul style="list-style-type: none"> <li>- betoniranje pomorskog dobra-stjenovite obale od plaže Maslinica u smjeru centra Rapca po cijeloj dužini</li> <li>- izgradnja gradske lučice ( pri čemu je , s obzirom na njen položaj, upitno bi li plovila stvarno bila zaštićena od juga),</li> <li>- u nastavku betoniranje stjenovite obale (pomorsko dobro) do središnje rabačke plaže</li> <li>- zatrpavanje plaže i uvale (pomorsko dobro) i njihovo, pretpostavlja se pretvaranje u parkiralište,</li> </ul>		

- proširivanje lučkog dijela obale u ravnoj crti do svjetionika i dalje do parkirališta na novo izgrađenom dijelu luke.	
<i>odgovor</i>	
<b>Primjedba se djelomično prihvća.</b> Prijedlogom Plana ucrtano je Lučko područje Luke Rabac, luke otvorene za javni promet lokalnog značaja. Lučko područje obuhvaća kopneni i morski dio. Izgradnja luke Rabac utvrđena je Prostornim planom Istarske županije. Unutar lučkog područja postoji građevinska dozvola za glavni lukobran i proširenje obale. Za ostali dio unutar lučkog područja, a sukladno Studiji utjecaja na okoliš i mjerama zaštite utvrđenim Rješenjem Ministarstva graditeljstva i prostornog uređenja, predviđen je i manji sekundarni lukobran. Svi ostali zahvati unutar lučkog područja također se mogu izvoditi samo temeljem projektne dokumentacije koja mora biti u skladu sa odredbama ovog Plana, posebnim uvjetima javno pravnih tijela sukladno posebnim propisima i mjerama zaštite koje su proizašle iz Studije utjecaja na okoliš. Ovim Planom utvrđeno je da se postojeća plaža ispod hotela Amfora zadržava i nije dozvoljeno njeno betoniranje odnosno zatrpavanje. Betoniranje stjenovite obale van sekundarnog i glavnog lukobrana nije dozvoljeno.	
Klasa	<b>350-01/17-01/238</b>
podnositelj	<b>ŽELJKO PALISKA, Rudarska 3 B 52220 LABIN</b>
<i>podnesak</i>	
Predlaže da se k.č. 891/1 k.o. Rabac označi u cijelosti kao stambena namjena (S) jer je u postupku legalizacija građevine vlasnika Drinić Saše.	
<i>odgovor</i>	
<b>Primjedba se djelomično prihvća,</b> jer je postojeća građevina u postupku legalizacije. Dio površine namijenjene zaštitnom zelenilu (Z), kao dio nužne okućnice građevini koja se ozakonjuje, prenamijenit će se u stambenu namjenu S. Zaštitne zelene površine koje prijedlog UPU Rabac planira na području, za kojeg je po ovom zahtjevu zatražena prenamjena, predviđene su radi potrebe zaštite prirodnih vrijednosti i postojećeg okoliša, a posebice jer predstavljaju zaštitu od erozije, buke i zonu između dvije visoko opterećene prometnice. Na području za kojeg je zatražena prenamjena nalazi se visoko zelenilo.	
Klasa	<b>350-01/17-01/239</b>
podnositelj	<b>ŽELJKO PALISKA, Rudarska 3 B 52220 LABIN</b>
<i>podnesak</i>	
1. Predlaže da se prostor iznad ceste u Gornjem Rapcu prenamjeni u S0 – tradicijski dio naselja. 2. Predlaže da se dozvoli i izgradnja dvojnih objekata i nizova u UPU Rabac.	
<i>odgovor</i>	
1. <b>Primjedba se ne prihvća.</b> Građevinske površine iznad postojeće ceste u Gornjem Rapcu i planirane obilaznice imaju potpuno drugačija obilježja od tradicijskog naselja i nisu primjerena za takav način izgradnje (S0) i ostaju način gradnje kao u prijedlogu plana (S1). 2. <b>Primjedba se ne prihvća.</b> Ovaj plan ne predviđa gradnju novih dvojnih građevina i građevina u nizu jer se takvi tipovi građevina iskustveno pokazali neprimjereni za naselje Rabac. Takva tipologija gradnje zagušuje ionako već preizgrađeni prostor. Stoga ovaj plan na neizgrađenim površinama omogućava rahliju izgradnju slobodnostojećih građevina sa većim građevnim česticama i manjom izgrađenošću, a kod postojećih građevina koje su već premašile parametre izgradnje na svojim građevnim česticama, omogućava rekonstrukciju unutar postojećih gabarita.	

Klasa	350-01/17-01/240	
podnositelj	ŽELJKO PALISKA, Rudarska 3 B 52220 LABIN	
<i>podnesak</i>		
upit na koji način je moguće uz šetnicu (lungo mare) izgraditi objekat za prodaju sladoleda.		
<i>odgovor</i>		
Izgradnja novih građevina navedene namjene uz šetnicu – lungo mare nije dozvoljena. Moguće je u turističkim zonama pod uvjetima propisanim Planom (poglavlje: „Građevine pratećih sadržaja“) postavljanje manjih montažnih građevina za prateće sadržaje u funkciji mora i turističkih zona. Na ostalom području uz obalnu šetnicu je to moguće samo unutar postojećih građevina.		
Klasa	350-01/17-01/241	
podnositelj	ŽELJKO PALISKA, Rudarska 3 B 52220 LABIN	
<i>podnesak</i>		
Predlaže da se omogući građevinama na rivi u Rapcu i smještaj i stanovanje, da se kis poveća na 3,00, a visina u skladu sa Kis-om.		
<i>odgovor</i>		
<b>Primjedba se ne prihvaća.</b> Područje luke i rive u Rapcu predmet je natječaja koji treba ponuditi i kvalitetno rješenje urbane sanacije s oblikovanjem primjerenim ovom prostoru. U smjernicama koje će propisati uvjete za provedbu natječaja biti će definirani, između ostalog, i koeficijenti izgrađenosti i koeficijenti iskoristivosti koji ne smiju biti veći od onih propisanih Prostornim planom uređenja Grada Labina kao planom višeg reda .		
Klasa	350-01/17-01/242	
podnositelj	MARICA FABLE, Pristav 38 , 52232 KRŠAN	
<i>podnesak</i>		
<ol style="list-style-type: none"> <li>1. Predlaže se izmjestiti prometnicu sa k.č.1873/1 i 1873/2 sve k.o. Ripenda</li> <li>2. Predlaže se u građevinsko područje uvrstiti k.č. 1869 k.o. Ripenda</li> <li>3. Predlaže se izmjestiti prometnicu sa k.č.1787/1 k.o. Ripenda i da se izmjesti na k.č. 1787/2 k.o. Ripenda</li> </ol>		
<i>odgovor</i>		
<ol style="list-style-type: none"> <li>1. <b>Primjedba se ne prihvaća.</b> Prometnica je predviđena Prostornim planom uređenja Grada Labina, a ovaj Plan kao provedbeni Plan mora biti usklađen sa Prostornim planom kao planom više razine.</li> <li>2. <b>Primjedba se ne prihvaća.</b> Predmetna katastarska čestica se nalazi izvan granica obuhvata ovog plana i nije predmet ovog plana.</li> <li>3. <b>Primjedba se ne prihvaća.</b> Prometnica i vučnica predviđene su u Prostornim planom uređenja Grada Labina, a ovaj Plan kao provedbeni Plan mora biti usklađen sa Prostornim planom kao planom više razine.</li> </ol>		
Klasa	350-01/17-01/243	
podnositelj	HONVIĆ STEVEN I LORENZO Putem: odvjetnik Bojan Zustovića , Trg Slobode 2/II ,52000 PAZIN	
<i>podnesak</i>		
<ol style="list-style-type: none"> <li>1. Za zgradu na k.č. 666/1 utvrditi zemljište nužno za njezinu redovnu uporabu, odnosno formiranje nove građevne čestice pripajanjem dijelova k.č. 665/1, k.č. 666/2 i k.č. 667/1 sve k.o. Rabac .</li> <li>2. Predlaže se osigurati pristupni put preko k.č. 664/ i 665/1 k.o. Rabac.</li> </ol>		
<i>odgovor</i>		
1. <b>Primjedba se djelomično prihvaća.</b>		

U prostoru ispod Ulice Slobode postoje neizgrađene zelene površine koje nisu dovoljne u odnosi na preizgrađeni prostor. Stoga svako njihovo umanjenje predstavlja dodatno pogoršanje uvjeta stanovanja u tom prostoru. Površine unutar namjene M2 omogućavaju formiranje građevnih čestica postojećim građevinama pa tako i zgradi koja se navodi uključujući i legalizirane dijelove građevine. Oblik i veličina građevne čestice utvrđuju se u postupku pred nadležnim tijelom Grada Labina (Odsjek za prostorno uređenje i izdavanje akata za gradnju) temeljem odredbi Zakona o prostornom uređenju, a u skladu sa odredbama Plana.

## 2. Primjedba se djelomično prihvaća.

U Planu su ucrtani koridori osnovne prometne mreže. Međutim odredbama za provođenje Plana utvrđeno je da se unutar obuhvata Plana zadržavaju svi postojeći prilazi i omogućena je njihova rekonstrukcija sukladno utvrđenim uvjetima u spomenutim odredbama.

Klasa	<b>350-01/17-01/244</b>	
podnositelj	<b>KRALJ KRISTINA Plominska 6 52221 RABAC</b>	

### *podnesak*

Daju se primjedbe na uređenje rabačke luke, na potpunu betonizaciju rabačke luke i devastaciju preostalih prirodnih ljepota i graditeljskih/kulturnih stečevina ( razvedene rabačke rive) na način da se onemogući slijedeće :

- betoniranje pomorskog dobra-stjenovite obale od plaže Maslinica u smjeru centra Rapca po cijeloj dužini
- izgradnja gradske lučice ( pri čemu je , s obzirom na njen položaj, upitno bi li plovila stvarno bila zaštićena od juga),
- u nastavku betoniranje stjenovite obale (pomorsko dobro) do središnje rabačke plaže
- zatrpavanje plaže i uvale (pomorsko dobro) i njihovo, pretpostavlja se pretvaranje u parkiralište,
- proširivanje lučkog dijela obale u ravnoj crti do svjetionika i dalje do parkirališta na novo izgrađenom dijelu luke.

### *odgovor*

## **Primjedba se djelomično prihvaća.**

Prijedlogom Plana ucrtano je Lučko područje Luke Rabac, luke otvorene za javni promet lokalnog značaja. Lučko područje obuhvaća kopneni i morski dio. Izgradnja luke Rabac utvrđena je Prostornim planom Istarske županije.

Unutar lučkog područja postoji građevinska dozvola za glavni lukobran i proširenje obale. Za ostali dio unutar lučkog područja , a sukladno Studiji utjecaja na okoliš i mjerama zaštite utvrđenim Rješenjem Ministarstva graditeljstva i prostornog uređenja , predviđen je i manji sekundarni lukobran. Svi ostali zahvati unutar lučkog područja također se mogu izvoditi samo temeljem projektne dokumentacije koja mora biti u skladu sa odredbama ovog Plana, posebnim uvjetima javno pravnih tijela sukladno posebnim propisima i mjerama zaštite koje su proizašle iz Studije utjecaja na okoliš. Ovim Planom utvrđeno je da se postojeća plaža ispod hotela Amfora zadržava i nije dozvoljeno njeno betoniranje odnosno zatrpavanje. Betoniranje stjenovite obale van sekundarnog i glavnog lukobrana nije dozvoljeno.

Klasa	<b>350-01/17-01/245</b>	
podnositelj	<b>KRALJ ZVONIMIR Plominska 6 52221 RABAC</b>	

### *podnesak*

Daju se primjedbe na uređenje rabačke luke, na potpunu betonizaciju rabačke luke i devastaciju preostalih prirodnih ljepota i graditeljskih/kulturnih stečevina ( razvedene rabačke rive) na način da se onemogući slijedeće :

- betoniranje pomorskog dobra-stjenovite obale od plaže Maslinica u smjeru centra Rapca po cijeloj dužini

- izgradnja gradske lučice ( pri čemu je , s obzirom na njen položaj, upitno bi li plovila stvarno bila zaštićena od juga),
- u nastavku betoniranje stjenovite obale (pomorsko dobro) do središnje rabačke plaže
- zatrpavanje plaže i uvale (pomorsko dobro) i njihovo, pretpostavlja se pretvaranje u parkiralište,
- proširivanje lučkog dijela obale u ravnoj crti do svjetionika i dalje do parkirališta na novo izgrađenom dijelu luke.

*odgovor*

**Primjedba se djelomično prihvaća.**

Prijedlogom Plana ucrtano je Lučko područje Luke Rabac, luke otvorene za javni promet lokalnog značaja. Lučko područje obuhvaća kopneni i morski dio. Izgradnja luke Rabac utvrđena je Prostornim planom Istarske županije.

Unutar lučkog područja postoji građevinska dozvola za glavni lukobran i proširenje obale. Za ostali dio unutar lučkog područja , a sukladno Studiji utjecaja na okoliš i mjerama zaštite utvrđenim Rješenjem Ministarstva graditeljstva i prostornog uređenja , predviđen je i manji sekundarni lukobran. Svi ostali zahvati unutar lučkog područja također se mogu izvoditi samo temeljem projektne dokumentacije koja mora biti u skladu sa odredbama ovog Plana, posebnim uvjetima javno pravnih tijela sukladno posebnim propisima i mjerama zaštite koje su proizašle iz Studije utjecaja na okoliš. Ovim Planom utvrđeno je da se postojeća plaža ispod hotela Amfora zadržava i nije dozvoljeno njeno betoniranje odnosno zatrpavanje. Betoniranje stjenovite obale van sekundarnog i glavnog lukobrana nije dozvoljeno.

Klasa	<b>350-01/17-01/246</b>	
podnositelj	<b>LUZNAR ANTE Rudarska 7 52221 RABAC</b>	

*podnesak*

Daju se primjedbe na uređenje rabačke luke, na potpunu betonizaciju rabačke luke i devastaciju preostalih prirodnih ljepota i graditeljskih/kulturnih stečevina ( razvedene rabačke rive) na način da se onemogući slijedeće :

- betoniranje pomorskog dobra-stjenovite obale od plaže Maslinica u smjeru centra Rapca po cijeloj dužini
- izgradnja gradske lučice ( pri čemu je , s obzirom na njen položaj, upitno bi li plovila stvarno bila zaštićena od juga),
- u nastavku betoniranje stjenovite obale (pomorsko dobro) do središnje rabačke plaže
- zatrpavanje plaže i uvale (pomorsko dobro) i njihovo, pretpostavlja se pretvaranje u parkiralište,
- proširivanje lučkog dijela obale u ravnoj crti do svjetionika i dalje do parkirališta na novo izgrađenom dijelu luke.

*odgovor*

**Primjedba se djelomično prihvaća.**

Prijedlogom Plana ucrtano je Lučko područje Luke Rabac, luke otvorene za javni promet lokalnog značaja. Lučko područje obuhvaća kopneni i morski dio. Izgradnja luke Rabac utvrđena je Prostornim planom Istarske županije.

Unutar lučkog područja postoji građevinska dozvola za glavni lukobran i proširenje obale. Za ostali dio unutar lučkog područja , a sukladno Studiji utjecaja na okoliš i mjerama zaštite utvrđenim Rješenjem Ministarstva graditeljstva i prostornog uređenja , predviđen je i manji sekundarni lukobran. Svi ostali zahvati unutar lučkog područja također se mogu izvoditi samo temeljem projektne dokumentacije koja mora biti u skladu sa odredbama ovog Plana, posebnim uvjetima javno pravnih tijela sukladno posebnim propisima i mjerama zaštite koje su proizašle iz Studije utjecaja na okoliš. Ovim Planom utvrđeno je da se postojeća plaža ispod hotela Amfora zadržava i nije dozvoljeno njeno betoniranje odnosno zatrpavanje. Betoniranje stjenovite obale van sekundarnog i glavnog lukobrana nije dozvoljeno.

Klasa	<b>350-01/17-01/247</b>	
podnositelj	<b>KRALJ ANTE Plominska 6 52221 RABAC</b>	
<i>podnesak</i>		
<p>Daju se primjedbe na uređenje rabačke luke, na potpunu betonizaciju rabačke luke i devastaciju preostalih prirodnih ljepota i graditeljskih/kulturnih stečevina ( razvedene rabačke rive) na način da se onemogući slijedeće :</p> <ul style="list-style-type: none"> <li>- betoniranje pomorskog dobra-stjenovite obale od plaže Maslinica u smjeru centra Rapca po cijeloj dužini</li> <li>- izgradnja gradske lučice ( pri čemu je , s obzirom na njen položaj, upitno bi li plovila stvarno bila zaštićena od juga),</li> <li>- u nastavku betoniranje stjenovite obale (pomorsko dobro) do središnje rabačke plaže</li> <li>- zatrpavanje plaže i uvale (pomorsko dobro) i njihovo, pretpostavlja se pretvaranje u parkiralište,</li> <li>- proširivanje lučkog dijela obale u ravnoj crti do svjetionika i dalje do parkirališta na novo izgrađenom dijelu luke.</li> </ul>		
<i>odgovor</i>		
<p><b>Primjedba se djelomično prihvaća.</b></p> <p>Prijedlogom Plana ucrtano je Lučko područje Luke Rabac, luke otvorene za javni promet lokalnog značaja. Lučko područje obuhvaća kopneni i morski dio. Izgradnja luke Rabac utvrđena je Prostornim planom Istarske županije.</p> <p>Unutar lučkog područja postoji građevinska dozvola za glavni lukobran i proširenje obale. Za ostali dio unutar lučkog područja , a sukladno Studiji utjecaja na okoliš i mjerama zaštite utvrđenim Rješenjem Ministarstva graditeljstva i prostornog uređenja , predviđen je i manji sekundarni lukobran. Svi ostali zahvati unutar lučkog područja također se mogu izvoditi samo temeljem projektne dokumentacije koja mora biti u skladu sa odredbama ovog Plana, posebnim uvjetima javno pravnih tijela sukladno posebnim propisima i mjerama zaštite koje su proizašle iz Studije utjecaja na okoliš. Ovim Planom utvrđeno je da se postojeća plaža ispod hotela Amfora zadržava i nije dozvoljeno njeno betoniranje odnosno zatrpavanje. Betoniranje stjenovite obale van sekundarnog i glavnog lukobrana nije dozvoljeno.</p>		
Klasa	<b>350-01/17-01/248</b>	
podnositelj	<b>KLISOVIĆ MILKA Plominska 38 52221 RABAC</b>	
<i>podnesak</i>		
<p>Daju se primjedbe na uređenje rabačke luke, na potpunu betonizaciju rabačke luke i devastaciju preostalih prirodnih ljepota i graditeljskih/kulturnih stečevina ( razvedene rabačke rive) na način da se onemogući slijedeće :</p> <ul style="list-style-type: none"> <li>- betoniranje pomorskog dobra-stjenovite obale od plaže Maslinica u smjeru centra Rapca po cijeloj dužini</li> <li>- izgradnja gradske lučice ( pri čemu je , s obzirom na njen položaj, upitno bi li plovila stvarno bila zaštićena od juga),</li> <li>- u nastavku betoniranje stjenovite obale (pomorsko dobro) do središnje rabačke plaže</li> <li>- zatrpavanje plaže i uvale (pomorsko dobro) i njihovo, pretpostavlja se pretvaranje u parkiralište,</li> <li>- proširivanje lučkog dijela obale u ravnoj crti do svjetionika i dalje do parkirališta na novo izgrađenom dijelu luke.</li> </ul>		
<i>odgovor</i>		
<p><b>Primjedba se djelomično prihvaća.</b></p> <p>Prijedlogom Plana ucrtano je Lučko područje Luke Rabac, luke otvorene za javni promet lokalnog značaja. Lučko područje obuhvaća kopneni i morski dio. Izgradnja luke Rabac utvrđena je Prostornim planom Istarske županije.</p>		

<p>Unutar lučkog područja postoji građevinska dozvola za glavni lukobran i proširenje obale. Za ostali dio unutar lučkog područja , a sukladno Studiji utjecaja na okoliš i mjerama zaštite utvrđenim Rješenjem Ministarstva graditeljstva i prostornog uređenja , predviđen je i manji sekundarni lukobran. Svi ostali zahvati unutar lučkog područja također se mogu izvoditi samo temeljem projektne dokumentacije koja mora biti u skladu sa odredbama ovog Plana, posebnim uvjetima javno pravnih tijela sukladno posebnim propisima i mjerama zaštite koje su proizašle iz Studije utjecaja na okoliš. Ovim Planom utvrđeno je da se postojeća plaža ispod hotela Amfora zadržava i nije dozvoljeno njeno betoniranje odnosno zatrpavanje. Betoniranje stjenovite obale van sekundarnog i glavnog lukobrana nije dozvoljeno.</p>		
Klasa	<b>350-01/17-01/249</b>	
podnositelj	<b>ŠKOPAC KIRŠIĆ FRIDA Obala M. Tita 10 52221 RABAC</b>	
<i>podnesak</i>		
<p>Daju se primjedbe na uređenje rabačke luke, na potpunu betonizaciju rabačke luke i devastaciju preostalih prirodnih ljepota i graditeljskih/kulturnih stečevina ( razvedene rabačke rive) na način da se onemoguću slijedeće :</p> <ul style="list-style-type: none"> <li>- betoniranje pomorskog dobra-stjenovite obale od plaže Maslinica u smjeru centra Rapca po cijeloj dužini</li> <li>- izgradnja gradske lučice ( pri čemu je , s obzirom na njen položaj, upitno bi li plovila stvarno bila zaštićena od juga),</li> <li>- u nastavku betoniranje stjenovite obale (pomorsko dobro) do središnje rabačke plaže</li> <li>- zatrpavanje plaže i uvale (pomorsko dobro) i njihovo, pretpostavlja se pretvaranje u parkiralište,</li> <li>- proširivanje lučkog dijela obale u ravnoj crti do svjetionika i dalje do parkirališta na novo izgrađenom dijelu luke.</li> </ul>		
<i>odgovor</i>		
<p><b>Primjedba se djelomično prihvaća.</b></p> <p>Prijedlogom Plana ucrtano je Lučko područje Luke Rabac, luke otvorene za javni promet lokalnog značaja. Lučko područje obuhvaća kopneni i morski dio. Izgradnja luke Rabac utvrđena je Prostornim planom Istarske županije.</p> <p>Unutar lučkog područja postoji građevinska dozvola za glavni lukobran i proširenje obale. Za ostali dio unutar lučkog područja , a sukladno Studiji utjecaja na okoliš i mjerama zaštite utvrđenim Rješenjem Ministarstva graditeljstva i prostornog uređenja , predviđen je i manji sekundarni lukobran. Svi ostali zahvati unutar lučkog područja također se mogu izvoditi samo temeljem projektne dokumentacije koja mora biti u skladu sa odredbama ovog Plana, posebnim uvjetima javno pravnih tijela sukladno posebnim propisima i mjerama zaštite koje su proizašle iz Studije utjecaja na okoliš. Ovim Planom utvrđeno je da se postojeća plaža ispod hotela Amfora zadržava i nije dozvoljeno njeno betoniranje odnosno zatrpavanje. Betoniranje stjenovite obale van sekundarnog i glavnog lukobrana nije dozvoljeno.</p>		
Klasa	<b>350-01/17-01/250</b>	
podnositelj	<b>KIRŠIĆ BRUNO Obala M. Tita 10 52221 RABAC</b>	
<i>podnesak</i>		
<p>Daju se primjedbe na uređenje rabačke luke, na potpunu betonizaciju rabačke luke i devastaciju preostalih prirodnih ljepota i graditeljskih/kulturnih stečevina ( razvedene rabačke rive) na način da se onemoguću slijedeće :</p> <ul style="list-style-type: none"> <li>- betoniranje pomorskog dobra-stjenovite obale od plaže Maslinica u smjeru centra Rapca po cijeloj dužini</li> <li>- izgradnja gradske lučice ( pri čemu je , s obzirom na njen položaj, upitno bi li plovila stvarno bila zaštićena od juga),</li> <li>- u nastavku betoniranje stjenovite obale (pomorsko dobro) do središnje rabačke plaže</li> <li>- zatrpavanje plaže i uvale (pomorsko dobro) i njihovo, pretpostavlja se pretvaranje u</li> </ul>		

parkiralište, - proširivanje lučkog dijela obale u ravnoj crti do svjetionika i dalje do parkirališta na novo izgrađenom dijelu luke.		
<i>odgovor</i>		
<b>Primjedba se djelomično prihvaća.</b> Prijedlogom Plana ucrtano je Lučko područje Luke Rabac, luke otvorene za javni promet lokalnog značaja. Lučko područje obuhvaća kopneni i morski dio. Izgradnja luke Rabac utvrđena je Prostornim planom Istarske županije. Unutar lučkog područja postoji građevinska dozvola za glavni lukobran i proširenje obale. Za ostali dio unutar lučkog područja , a sukladno Studiji utjecaja na okoliš i mjerama zaštite utvrđenim Rješenjem Ministarstva graditeljstva i prostornog uređenja , predviđen je i manji sekundarni lukobran. Svi ostali zahvati unutar lučkog područja također se mogu izvoditi samo temeljem projektne dokumentacije koja mora biti u skladu sa odredbama ovog Plana, posebnim uvjetima javno pravnih tijela sukladno posebnim propisima i mjerama zaštite koje su proizašle iz Studije utjecaja na okoliš. Ovim Planom utvrđeno je da se postojeća plaža ispod hotela Amfora zadržava i nije dozvoljeno njeno betoniranje odnosno zatrpavanje. Betoniranje stjenovite obale van sekundarnog i glavnog lukobrana nije dozvoljeno.		
Klasa	<b>350-01/17-01/251</b>	
podnositelj	<b>VLAČIĆ MATE G.Martinuzzi 5 52221 RABAC</b>	
<i>podnesak</i>		
Daju se primjedbe na uređenje rabačke luke, na potpunu betonizaciju rabačke luke i devastaciju preostalih prirodnih ljepota i graditeljskih/kulturnih stečevina ( razvedene rabačke rive) na način da se onemoguću slijedeće : - betoniranje pomorskog dobra-stjenovite obale od plaže Maslinica u smjeru centra Rapca po cijeloj dužini - izgradnja gradske lučice ( pri čemu je , s obzirom na njen položaj, upitno bi li plovila stvarno bila zaštićena od juga), - u nastavku betoniranje stjenovite obale (pomorsko dobro) do središnje rabačke plaže - zatrpavanje plaže i uvale (pomorsko dobro) i njihovo, pretpostavlja se pretvaranje u parkiralište, - proširivanje lučkog dijela obale u ravnoj crti do svjetionika i dalje do parkirališta na novo izgrađenom dijelu luke.		
<i>odgovor</i>		
<b>Primjedba se djelomično prihvaća.</b> Prijedlogom Plana ucrtano je Lučko područje Luke Rabac, luke otvorene za javni promet lokalnog značaja. Lučko područje obuhvaća kopneni i morski dio. Izgradnja luke Rabac utvrđena je Prostornim planom Istarske županije. Unutar lučkog područja postoji građevinska dozvola za glavni lukobran i proširenje obale. Za ostali dio unutar lučkog područja , a sukladno Studiji utjecaja na okoliš i mjerama zaštite utvrđenim Rješenjem Ministarstva graditeljstva i prostornog uređenja , predviđen je i manji sekundarni lukobran. Svi ostali zahvati unutar lučkog područja također se mogu izvoditi samo temeljem projektne dokumentacije koja mora biti u skladu sa odredbama ovog Plana, posebnim uvjetima javno pravnih tijela sukladno posebnim propisima i mjerama zaštite koje su proizašle iz Studije utjecaja na okoliš. Ovim Planom utvrđeno je da se postojeća plaža ispod hotela Amfora zadržava i nije dozvoljeno njeno betoniranje odnosno zatrpavanje. Betoniranje stjenovite obale van sekundarnog i glavnog lukobrana nije dozvoljeno.		
Klasa	<b>350-01/17-01/252</b>	
podnositelj	<b>VERBANAC MARIO Istarska 3 52221 RABAC</b>	
<i>podnesak</i>		



Daju se primjedbe na uređenje rabačke luke, na potpunu betonizaciju rabačke luke i devastaciju preostalih prirodnih ljepota i graditeljskih/kulturnih stečevina ( razvedene rabačke rive) na način da se onemogući slijedeće :

- betoniranje pomorskog dobra-stjenovite obale od plaže Maslinica u smjeru centra Rapca po cijeloj dužini
- izgradnja gradske lučice ( pri čemu je , s obzirom na njen položaj, upitno bi li plovila stvarno bila zaštićena od juga),
- u nastavku betoniranje stjenovite obale (pomorsko dobro) do središnje rabačke plaže
- zatrpavanje plaže i uvale (pomorsko dobro) i njihovo, pretpostavlja se pretvaranje u parkiralište,
- proširivanje lučkog dijela obale u ravnoj crti do svjetionika i dalje do parkirališta na novo izgrađenom dijelu luke.

*odgovor*

**Primjedba se djelomično prihvaća.**

Prijedlogom Plana ucrtano je Lučko područje Luke Rabac, luke otvorene za javni promet lokalnog značaja. Lučko područje obuhvaća kopneni i morski dio. Izgradnja luke Rabac utvrđena je Prostornim planom Istarske županije.

Unutar lučkog područja postoji građevinska dozvola za glavni lukobran i proširenje obale. Za ostali dio unutar lučkog područja , a sukladno Studiji utjecaja na okoliš i mjerama zaštite utvrđenim Rješenjem Ministarstva graditeljstva i prostornog uređenja , predviđen je i manji sekundarni lukobran. Svi ostali zahvati unutar lučkog područja također se mogu izvoditi samo temeljem projektne dokumentacije koja mora biti u skladu sa odredbama ovog Plana, posebnim uvjetima javno pravnih tijela sukladno posebnim propisima i mjerama zaštite koje su proizašle iz Studije utjecaja na okoliš. Ovim Planom utvrđeno je da se postojeća plaža ispod hotela Amfora zadržava i nije dozvoljeno njeno betoniranje odnosno zatrpavanje. Betoniranje stjenovite obale van sekundarnog i glavnog lukobrana nije dozvoljeno.

Klasa	<b>350-01/17-01/253</b>	
podnositelj	<b>ZULIJANI NOEMI Slobode 37 52221 RABAC</b>	

*podnesak*

Daju se primjedbe na uređenje rabačke luke, na potpunu betonizaciju rabačke luke i devastaciju preostalih prirodnih ljepota i graditeljskih/kulturnih stečevina ( razvedene rabačke rive) na način da se onemogući slijedeće :

- betoniranje pomorskog dobra-stjenovite obale od plaže Maslinica u smjeru centra Rapca po cijeloj dužini
- izgradnja gradske lučice ( pri čemu je , s obzirom na njen položaj, upitno bi li plovila stvarno bila zaštićena od juga),
- u nastavku betoniranje stjenovite obale (pomorsko dobro) do središnje rabačke plaže
- zatrpavanje plaže i uvale (pomorsko dobro) i njihovo, pretpostavlja se pretvaranje u parkiralište,
- proširivanje lučkog dijela obale u ravnoj crti do svjetionika i dalje do parkirališta na novo izgrađenom dijelu luke.

*odgovor*

**Primjedba se djelomično prihvaća.**

Prijedlogom Plana ucrtano je Lučko područje Luke Rabac, luke otvorene za javni promet lokalnog značaja. Lučko područje obuhvaća kopneni i morski dio. Izgradnja luke Rabac utvrđena je Prostornim planom Istarske županije.

Unutar lučkog područja postoji građevinska dozvola za glavni lukobran i proširenje obale. Za ostali dio unutar lučkog područja , a sukladno Studiji utjecaja na okoliš i mjerama zaštite utvrđenim Rješenjem Ministarstva graditeljstva i prostornog uređenja , predviđen je i manji sekundarni lukobran. Svi ostali zahvati unutar lučkog područja također se mogu izvoditi

samo temeljem projektne dokumentacije koja mora biti u skladu sa odredbama ovog Plana, posebnim uvjetima javno pravnih tijela sukladno posebnim propisima i mjerama zaštite koje su proizašle iz Studije utjecaja na okoliš. Ovim Planom utvrđeno je da se postojeća plaža ispod hotela Amfora zadržava i nije dozvoljeno njeno betoniranje odnosno zatrpavanje. Betoniranje stjenovite obale van sekundarnog i glavnog lukobrana nije dozvoljeno.		
Klasa	<b>350-01/17-01/254</b>	
podnositelj	<b>VLAČIĆ VESNA G.Martinuzzi 15 52221 RABAC</b>	
<i>podnesak</i>		
Daju se primjedbe na uređenje rabačke luke, na potpunu betonizaciju rabačke luke i devastaciju preostalih prirodnih ljepota i graditeljskih/kulturnih stečevina ( razvedene rabačke rive) na način da se onemogući slijedeće : <ul style="list-style-type: none"> <li>- betoniranje pomorskog dobra-stjenovite obale od plaže Maslinica u smjeru centra Rapca po cijeloj dužini</li> <li>- izgradnja gradske lučice ( pri čemu je , s obzirom na njen položaj, upitno bi li plovila stvarno bila zaštićena od juga),</li> <li>- u nastavku betoniranje stjenovite obale (pomorsko dobro) do središnje rabačke plaže</li> <li>- zatrpavanje plaže i uvale (pomorsko dobro) i njihovo, pretpostavlja se pretvaranje u parkiralište,</li> <li>- proširivanje lučkog dijela obale u ravnoj crti do svjetionika i dalje do parkirališta na novo izgrađenom dijelu luke.</li> </ul>		
<i>odgovor</i>		
<b>Primjedba se djelomično prihvaća.</b> Prijedlogom Plana ucrtano je Lučko područje Luke Rabac, luke otvorene za javni promet lokalnog značaja. Lučko područje obuhvaća kopneni i morski dio. Izgradnja luke Rabac utvrđena je Prostornim planom Istarske županije. Unutar lučkog područja postoji građevinska dozvola za glavni lukobran i proširenje obale. Za ostali dio unutar lučkog područja , a sukladno Studiji utjecaja na okoliš i mjerama zaštite utvrđenim Rješenjem Ministarstva graditeljstva i prostornog uređenja , predviđen je i manji sekundarni lukobran. Svi ostali zahvati unutar lučkog područja također se mogu izvoditi samo temeljem projektne dokumentacije koja mora biti u skladu sa odredbama ovog Plana, posebnim uvjetima javno pravnih tijela sukladno posebnim propisima i mjerama zaštite koje su proizašle iz Studije utjecaja na okoliš. Ovim Planom utvrđeno je da se postojeća plaža ispod hotela Amfora zadržava i nije dozvoljeno njeno betoniranje odnosno zatrpavanje. Betoniranje stjenovite obale van sekundarnog i glavnog lukobrana nije dozvoljeno.		
Klasa	<b>350-01/17-01/255</b>	
podnositelj	<b>ŠKOPAC GORDANA G.Martinuzzi 12 52221 RABAC</b>	
<i>podnesak</i>		
Daju se primjedbe na uređenje rabačke luke, na potpunu betonizaciju rabačke luke i devastaciju preostalih prirodnih ljepota i graditeljskih/kulturnih stečevina ( razvedene rabačke rive) na način da se onemogući slijedeće : <ul style="list-style-type: none"> <li>- betoniranje pomorskog dobra-stjenovite obale od plaže Maslinica u smjeru centra Rapca po cijeloj dužini</li> <li>- izgradnja gradske lučice ( pri čemu je , s obzirom na njen položaj, upitno bi li plovila stvarno bila zaštićena od juga),</li> <li>- u nastavku betoniranje stjenovite obale (pomorsko dobro) do središnje rabačke plaže</li> <li>- zatrpavanje plaže i uvale (pomorsko dobro) i njihovo, pretpostavlja se pretvaranje u parkiralište,</li> <li>- proširivanje lučkog dijela obale u ravnoj crti do svjetionika i dalje do parkirališta na novo izgrađenom dijelu luke.</li> </ul>		

<i>odgovor</i>		
<b>Primjedba se djelomično prihvaća.</b>		
<p>Prijedlogom Plana ucrtano je Lučko područje Luke Rabac, luke otvorene za javni promet lokalnog značaja. Lučko područje obuhvaća kopneni i morski dio. Izgradnja luke Rabac utvrđena je Prostornim planom Istarske županije.</p> <p>Unutar lučkog područja postoji građevinska dozvola za glavni lukobran i proširenje obale. Za ostali dio unutar lučkog područja, a sukladno Studiji utjecaja na okoliš i mjerama zaštite utvrđenim Rješenjem Ministarstva graditeljstva i prostornog uređenja, predviđen je i manji sekundarni lukobran. Svi ostali zahvati unutar lučkog područja također se mogu izvoditi samo temeljem projektne dokumentacije koja mora biti u skladu sa odredbama ovog Plana, posebnim uvjetima javno pravnih tijela sukladno posebnim propisima i mjerama zaštite koje su proizašle iz Studije utjecaja na okoliš. Ovim Planom utvrđeno je da se postojeća plaža ispod hotela Amfora zadržava i nije dozvoljeno njeno betoniranje odnosno zatrpavanje. Betoniranje stjenovite obale van sekundarnog i glavnog lukobrana nije dozvoljeno.</p>		
Klasa	<b>350-01/17-01/256</b>	
podnositelj	<b>TASIĆ ANDRIJA Plominska 17 52221 RABAC</b>	
<i>podnesak</i>		
<p>Daju se primjedbe na uređenje rabačke luke, na potpunu betonizaciju rabačke luke i devastaciju preostalih prirodnih ljepota i graditeljskih/kulturnih stečevina ( razvedene rabačke rive) na način da se onemogući slijedeće :</p> <ul style="list-style-type: none"> <li>- betoniranje pomorskog dobra-stjenovite obale od plaže Maslinica u smjeru centra Rapca po cijeloj dužini</li> <li>- izgradnja gradske lučice ( pri čemu je , s obzirom na njen položaj, upitno bi li plovila stvarno bila zaštićena od juga),</li> <li>- u nastavku betoniranje stjenovite obale (pomorsko dobro) do središnje rabačke plaže</li> <li>- zatrpavanje plaže i uvale (pomorsko dobro) i njihovo, pretpostavlja se pretvaranje u parkiralište,</li> <li>- proširivanje lučkog dijela obale u ravnoj crti do svjetionika i dalje do parkirališta na novo izgrađenom dijelu luke.</li> </ul>		
<i>odgovor</i>		
<b>Primjedba se djelomično prihvaća.</b>		
<p>Prijedlogom Plana ucrtano je Lučko područje Luke Rabac, luke otvorene za javni promet lokalnog značaja. Lučko područje obuhvaća kopneni i morski dio. Izgradnja luke Rabac utvrđena je Prostornim planom Istarske županije.</p> <p>Unutar lučkog područja postoji građevinska dozvola za glavni lukobran i proširenje obale. Za ostali dio unutar lučkog područja, a sukladno Studiji utjecaja na okoliš i mjerama zaštite utvrđenim Rješenjem Ministarstva graditeljstva i prostornog uređenja, predviđen je i manji sekundarni lukobran. Svi ostali zahvati unutar lučkog područja također se mogu izvoditi samo temeljem projektne dokumentacije koja mora biti u skladu sa odredbama ovog Plana, posebnim uvjetima javno pravnih tijela sukladno posebnim propisima i mjerama zaštite koje su proizašle iz Studije utjecaja na okoliš. Ovim Planom utvrđeno je da se postojeća plaža ispod hotela Amfora zadržava i nije dozvoljeno njeno betoniranje odnosno zatrpavanje. Betoniranje stjenovite obale van sekundarnog i glavnog lukobrana nije dozvoljeno.</p>		
Klasa	<b>350-01/17-01/257</b>	
podnositelj	<b>GERGORIĆ IDA G.Martinuzzi 12 52221 RABAC</b>	
<i>podnesak</i>		
<p>Daju se primjedbe na uređenje rabačke luke, na potpunu betonizaciju rabačke luke i devastaciju preostalih prirodnih ljepota i graditeljskih/kulturnih stečevina ( razvedene rabačke rive) na način da se onemogući slijedeće :</p>		

- betoniranje pomorskog dobra-stjenovite obale od plaže Maslinica u smjeru centra Rapca po cijeloj dužini
- izgradnja gradske lučice ( pri čemu je , s obzirom na njen položaj, upitno bi li plovila stvarno bila zaštićena od juga),
- u nastavku betoniranje stjenovite obale (pomorsko dobro) do središnje rabačke plaže
- zatrpavanje plaže i uvale (pomorsko dobro) i njihovo, pretpostavlja se pretvaranje u parkiralište,
- proširivanje lučkog dijela obale u ravnoj crti do svjetionika i dalje do parkirališta na novo izgrađenom dijelu luke.

*odgovor*

**Primjedba se djelomično prihvaća.**

Prijedlogom Plana ucrtano je Lučko područje Luke Rabac, luke otvorene za javni promet lokalnog značaja. Lučko područje obuhvaća kopneni i morski dio. Izgradnja luke Rabac utvrđena je Prostornim planom Istarske županije.

Unutar lučkog područja postoji građevinska dozvola za glavni lukobran i proširenje obale. Za ostali dio unutar lučkog područja , a sukladno Studiji utjecaja na okoliš i mjerama zaštite utvrđenim Rješenjem Ministarstva graditeljstva i prostornog uređenja , predviđen je i manji sekundarni lukobran. Svi ostali zahvati unutar lučkog područja također se mogu izvoditi samo temeljem projektne dokumentacije koja mora biti u skladu sa odredbama ovog Plana, posebnim uvjetima javno pravnih tijela sukladno posebnim propisima i mjerama zaštite koje su proizašle iz Studije utjecaja na okoliš. Ovim Planom utvrđeno je da se postojeća plaža ispod hotela Amfora zadržava i nije dozvoljeno njeno betoniranje odnosno zatrpavanje. Betoniranje stjenovite obale van sekundarnog i glavnog lukobrana nije dozvoljeno.

Klasa	<b>350-01/17-01/258</b>
-------	-------------------------

podnositelj	<b>GOLJA MAURO Plominska 9 52221 RABAC</b>
-------------	--

*podnesak*

Daju se primjedbe na uređenje rabačke luke, na potpunu betonizaciju rabačke luke i devastaciju preostalih prirodnih ljepota i graditeljskih/kulturnih stečevina ( razvedene rabačke rive) na način da se onemoguću slijedeće :

- betoniranje pomorskog dobra-stjenovite obale od plaže Maslinica u smjeru centra Rapca po cijeloj dužini
- izgradnja gradske lučice ( pri čemu je , s obzirom na njen položaj, upitno bi li plovila stvarno bila zaštićena od juga),
- u nastavku betoniranje stjenovite obale (pomorsko dobro) do središnje rabačke plaže
- zatrpavanje plaže i uvale (pomorsko dobro) i njihovo, pretpostavlja se pretvaranje u parkiralište,
- proširivanje lučkog dijela obale u ravnoj crti do svjetionika i dalje do parkirališta na novo izgrađenom dijelu luke.

*odgovor*

**Primjedba se djelomično prihvaća.**

Prijedlogom Plana ucrtano je Lučko područje Luke Rabac, luke otvorene za javni promet lokalnog značaja. Lučko područje obuhvaća kopneni i morski dio. Izgradnja luke Rabac utvrđena je Prostornim planom Istarske županije.

Unutar lučkog područja postoji građevinska dozvola za glavni lukobran i proširenje obale. Za ostali dio unutar lučkog područja , a sukladno Studiji utjecaja na okoliš i mjerama zaštite utvrđenim Rješenjem Ministarstva graditeljstva i prostornog uređenja , predviđen je i manji sekundarni lukobran. Svi ostali zahvati unutar lučkog područja također se mogu izvoditi samo temeljem projektne dokumentacije koja mora biti u skladu sa odredbama ovog Plana, posebnim uvjetima javno pravnih tijela sukladno posebnim propisima i mjerama zaštite koje su proizašle iz Studije utjecaja na okoliš. Ovim Planom utvrđeno je da se postojeća plaža

ispod hotela Amfora zadržava i nije dozvoljeno njeno betoniranje odnosno zatrpavanje. Betoniranje stjenovite obale van sekundarnog i glavnog lukobrana nije dozvoljeno.		
Klasa	<b>350-01/17-01/259</b>	
podnositelj	<b>BLAŠKOVIĆ DARKO Drenje 6 52220 LABIN</b>	
<i>podnesak</i>		
<p>Daju se primjedbe na uređenje rabačke luke, na potpunu betonizaciju rabačke luke i devastaciju preostalih prirodnih ljepota i graditeljskih/kulturnih stečevina ( razvedene rabačke rive) na način da se onemogući slijedeće :</p> <ul style="list-style-type: none"> <li>- betoniranje pomorskog dobra-stjenovite obale od plaže Maslinica u smjeru centra Rapca po cijeloj dužini</li> <li>- izgradnja gradske lučice ( pri čemu je , s obzirom na njen položaj, upitno bi li plovila stvarno bila zaštićena od juga),</li> <li>- u nastavku betoniranje stjenovite obale (pomorsko dobro) do središnje rabačke plaže</li> <li>- zatrpavanje plaže i uvale (pomorsko dobro) i njihovo, pretpostavlja se pretvaranje u parkiralište,</li> <li>- proširivanje lučkog dijela obale u ravnoj crti do svjetionika i dalje do parkirališta na novo izgrađenom dijelu luke.</li> </ul>		
<i>odgovor</i>		
<p><b>Primjedba se djelomično prihvaća.</b>  Prijedlogom Plana ucrtano je Lučko područje Luke Rabac, luke otvorene za javni promet lokalnog značaja. Lučko područje obuhvaća kopneni i morski dio. Izgradnja luke Rabac utvrđena je Prostornim planom Istarske županije.  Unutar lučkog područja postoji građevinska dozvola za glavni lukobran i proširenje obale. Za ostali dio unutar lučkog područja , a sukladno Studiji utjecaja na okoliš i mjerama zaštite utvrđenim Rješenjem Ministarstva graditeljstva i prostornog uređenja , predviđen je i manji sekundarni lukobran. Svi ostali zahvati unutar lučkog područja također se mogu izvoditi samo temeljem projektne dokumentacije koja mora biti u skladu sa odredbama ovog Plana, posebnim uvjetima javno pravnih tijela sukladno posebnim propisima i mjerama zaštite koje su proizašle iz Studije utjecaja na okoliš. Ovim Planom utvrđeno je da se postojeća plaža ispod hotela Amfora zadržava i nije dozvoljeno njeno betoniranje odnosno zatrpavanje. Betoniranje stjenovite obale van sekundarnog i glavnog lukobrana nije dozvoljeno.</p>		
Klasa	<b>350-01/17-01/260</b>	
podnositelj	<b>HRVATIN ALEKS Gornji Rabac 15 52221 RABAC</b>	
<i>podnesak</i>		
<p>Daju se primjedbe na uređenje rabačke luke, na potpunu betonizaciju rabačke luke i devastaciju preostalih prirodnih ljepota i graditeljskih/kulturnih stečevina ( razvedene rabačke rive) na način da se onemogući slijedeće :</p> <ul style="list-style-type: none"> <li>- betoniranje pomorskog dobra-stjenovite obale od plaže Maslinica u smjeru centra Rapca po cijeloj dužini</li> <li>- izgradnja gradske lučice ( pri čemu je , s obzirom na njen položaj, upitno bi li plovila stvarno bila zaštićena od juga),</li> <li>- u nastavku betoniranje stjenovite obale (pomorsko dobro) do središnje rabačke plaže</li> <li>- zatrpavanje plaže i uvale (pomorsko dobro) i njihovo, pretpostavlja se pretvaranje u parkiralište,</li> <li>- proširivanje lučkog dijela obale u ravnoj crti do svjetionika i dalje do parkirališta na novo izgrađenom dijelu luke.</li> </ul>		
<i>odgovor</i>		
<p><b>Primjedba se djelomično prihvaća.</b>  Prijedlogom Plana ucrtano je Lučko područje Luke Rabac, luke otvorene za javni promet</p>		

<p>lokalnog značaja. Lučko područje obuhvaća kopneni i morski dio. Izgradnja luke Rabac utvrđena je Prostornim planom Istarske županije.</p> <p>Unutar lučkog područja postoji građevinska dozvola za glavni lukobran i proširenje obale. Za ostali dio unutar lučkog područja, a sukladno Studiji utjecaja na okoliš i mjerama zaštite utvrđenim Rješenjem Ministarstva graditeljstva i prostornog uređenja, predviđen je i manji sekundarni lukobran. Svi ostali zahvati unutar lučkog područja također se mogu izvoditi samo temeljem projektne dokumentacije koja mora biti u skladu sa odredbama ovog Plana, posebnim uvjetima javno pravnih tijela sukladno posebnim propisima i mjerama zaštite koje su proizašle iz Studije utjecaja na okoliš. Ovim Planom utvrđeno je da se postojeća plaža ispod hotela Amfora zadržava i nije dozvoljeno njeno betoniranje odnosno zatrpavanje. Betoniranje stjenovite obale van sekundarnog i glavnog lukobrana nije dozvoljeno.</p>		
Klasa	<b>350-01/17-01/261</b>	
podnositelj	<b>VERBANAC FABIO Opatijska 4 52221 RABAC</b>	
<i>podnesak</i>		
<p>Daju se primjedbe na uređenje rabačke luke, na potpunu betonizaciju rabačke luke i devastaciju preostalih prirodnih ljepota i graditeljskih/kulturnih stečevina ( razvedene rabačke rive) na način da se onemogući slijedeće :</p> <ul style="list-style-type: none"> <li>- betoniranje pomorskog dobra-stjenovite obale od plaže Maslinica u smjeru centra Rapca po cijeloj dužini</li> <li>- izgradnja gradske lučice ( pri čemu je , s obzirom na njen položaj, upitno bi li plovila stvarno bila zaštićena od juga),</li> <li>- u nastavku betoniranje stjenovite obale (pomorsko dobro) do središnje rabačke plaže</li> <li>- zatrpavanje plaže i uvale (pomorsko dobro) i njihovo, pretpostavlja se pretvaranje u parkiralište,</li> <li>- proširivanje lučkog dijela obale u ravnoj crti do svjetionika i dalje do parkirališta na novo izgrađenom dijelu luke.</li> </ul>		
<i>odgovor</i>		
<p><b>Primjedba se djelomično prihvća.</b></p> <p>Prijedlogom Plana ucrtano je Lučko područje Luke Rabac, luke otvorene za javni promet lokalnog značaja. Lučko područje obuhvaća kopneni i morski dio. Izgradnja luke Rabac utvrđena je Prostornim planom Istarske županije.</p> <p>Unutar lučkog područja postoji građevinska dozvola za glavni lukobran i proširenje obale. Za ostali dio unutar lučkog područja, a sukladno Studiji utjecaja na okoliš i mjerama zaštite utvrđenim Rješenjem Ministarstva graditeljstva i prostornog uređenja, predviđen je i manji sekundarni lukobran. Svi ostali zahvati unutar lučkog područja također se mogu izvoditi samo temeljem projektne dokumentacije koja mora biti u skladu sa odredbama ovog Plana, posebnim uvjetima javno pravnih tijela sukladno posebnim propisima i mjerama zaštite koje su proizašle iz Studije utjecaja na okoliš. Ovim Planom utvrđeno je da se postojeća plaža ispod hotela Amfora zadržava i nije dozvoljeno njeno betoniranje odnosno zatrpavanje. Betoniranje stjenovite obale van sekundarnog i glavnog lukobrana nije dozvoljeno.</p>		
Klasa	<b>350-01/17-01/262</b>	
podnositelj	<b>MILOŠEVIĆ RAJAN Matka Laginje 2 52220 LABIN</b>	
<i>podnesak</i>		
<p>Daju se primjedbe na uređenje rabačke luke, na potpunu betonizaciju rabačke luke i devastaciju preostalih prirodnih ljepota i graditeljskih/kulturnih stečevina ( razvedene rabačke rive) na način da se onemogući slijedeće :</p> <ul style="list-style-type: none"> <li>- betoniranje pomorskog dobra-stjenovite obale od plaže Maslinica u smjeru centra Rapca po cijeloj dužini</li> <li>- izgradnja gradske lučice ( pri čemu je , s obzirom na njen položaj, upitno bi li plovila</li> </ul>		

<p>stvarno bila zaštićena od juga),</p> <ul style="list-style-type: none"> <li>- u nastavku betoniranje stjenovite obale (pomorsko dobro) do središnje rabačke plaže</li> <li>- zatrpavanje plaže i uvale (pomorsko dobro) i njihovo, pretpostavlja se pretvaranje u parkiralište,</li> <li>- proširivanje lučkog dijela obale u ravnoj crti do svjetionika i dalje do parkirališta na novo izgrađenom dijelu luke.</li> </ul>		
<i>odgovor</i>		
<p><b>Primjedba se djelomično prihvaća.</b></p> <p>Prijedlogom Plana ucrtano je Lučko područje Luke Rabac, luke otvorene za javni promet lokalnog značaja. Lučko područje obuhvaća kopneni i morski dio. Izgradnja luke Rabac utvrđena je Prostornim planom Istarske županije.</p> <p>Unutar lučkog područja postoji građevinska dozvola za glavni lukobran i proširenje obale. Za ostali dio unutar lučkog područja, a sukladno Studiji utjecaja na okoliš i mjerama zaštite utvrđenim Rješenjem Ministarstva graditeljstva i prostornog uređenja, predviđen je i manji sekundarni lukobran. Svi ostali zahvati unutar lučkog područja također se mogu izvoditi samo temeljem projektne dokumentacije koja mora biti u skladu sa odredbama ovog Plana, posebnim uvjetima javno pravnih tijela sukladno posebnim propisima i mjerama zaštite koje su proizašle iz Studije utjecaja na okoliš. Ovim Planom utvrđeno je da se postojeća plaža ispod hotela Amfora zadržava i nije dozvoljeno njeno betoniranje odnosno zatrpavanje. Betoniranje stjenovite obale van sekundarnog i glavnog lukobrana nije dozvoljeno.</p>		
Klasa	<b>350-01/17-01/263</b>	
podnositelj	<b>DEDIĆ SUZANA Karla Kranjca 32/3 52220 LABIN</b>	
<i>podnesak</i>		
<p>Daju se primjedbe na uređenje rabačke luke, na potpunu betonizaciju rabačke luke i devastaciju preostalih prirodnih ljepota i graditeljskih/kulturnih stečevina ( razvedene rabačke rive) na način da se onemogući slijedeće :</p> <ul style="list-style-type: none"> <li>- betoniranje pomorskog dobra-stjenovite obale od plaže Maslinica u smjeru centra Rapca po cijeloj dužini</li> <li>- izgradnja gradske lučice ( pri čemu je, s obzirom na njen položaj, upitno bi li plovila stvarno bila zaštićena od juga),</li> <li>- u nastavku betoniranje stjenovite obale (pomorsko dobro) do središnje rabačke plaže</li> <li>- zatrpavanje plaže i uvale (pomorsko dobro) i njihovo, pretpostavlja se pretvaranje u parkiralište,</li> <li>- proširivanje lučkog dijela obale u ravnoj crti do svjetionika i dalje do parkirališta na novo izgrađenom dijelu luke.</li> </ul>		
<i>odgovor</i>		
<p><b>Primjedba se djelomično prihvaća.</b></p> <p>Prijedlogom Plana ucrtano je Lučko područje Luke Rabac, luke otvorene za javni promet lokalnog značaja. Lučko područje obuhvaća kopneni i morski dio. Izgradnja luke Rabac utvrđena je Prostornim planom Istarske županije.</p> <p>Unutar lučkog područja postoji građevinska dozvola za glavni lukobran i proširenje obale. Za ostali dio unutar lučkog područja, a sukladno Studiji utjecaja na okoliš i mjerama zaštite utvrđenim Rješenjem Ministarstva graditeljstva i prostornog uređenja, predviđen je i manji sekundarni lukobran. Svi ostali zahvati unutar lučkog područja također se mogu izvoditi samo temeljem projektne dokumentacije koja mora biti u skladu sa odredbama ovog Plana, posebnim uvjetima javno pravnih tijela sukladno posebnim propisima i mjerama zaštite koje su proizašle iz Studije utjecaja na okoliš. Ovim Planom utvrđeno je da se postojeća plaža ispod hotela Amfora zadržava i nije dozvoljeno njeno betoniranje odnosno zatrpavanje. Betoniranje stjenovite obale van sekundarnog i glavnog lukobrana nije dozvoljeno.</p>		
Klasa	<b>350-01/17-01/264</b>	

podnositelj	<b>ANTICA MILETIĆ Kvarnerska 8 52221 RABAC</b>	
<i>podnesak</i>		
Predlaže da se omogući izgradnja parkirališta iznad postojećih legaliziranih garaža između ulice Slobode i Kvarnerske ulice na k.č. 715/2 k.o. Rabac.		
<i>odgovor</i>		
<b>Primjedba se djelomično prihvaća.</b> Prihvaća se iznimno samo izvedba parkirališta na postojećim garažama na k.č. 715/2, a na udaljenosti najmanje 8 m od stambenih građevina.		
Klasa	<b>350-01/17-01/265</b>	
podnositelj	<b>KRANJAC MIRJANA Ripenda Kras , Maconji 5A 52220 LABIN</b>	
<i>podnesak</i>		
Daju se primjedbe na uređenje rabačke luke, na potpunu betonizaciju rabačke luke i devastaciju preostalih prirodnih ljepota i graditeljskih/kulturnih stečevina ( razvedene rabačke rive) na način da se onemogući slijedeće : <ul style="list-style-type: none"> <li>- betoniranje pomorskog dobra-stjenovite obale od plaže Maslinica u smjeru centra Rapca po cijeloj dužini</li> <li>- izgradnja gradske lučice ( pri čemu je , s obzirom na njen položaj, upitno bi li plovila stvarno bila zaštićena od juga),</li> <li>- u nastavku betoniranje stjenovite obale (pomorsko dobro) do središnje rabačke plaže</li> <li>- zatrpavanje plaže i uvale (pomorsko dobro) i njihovo, pretpostavlja se pretvaranje u parkiralište,</li> <li>- proširivanje lučkog dijela obale u ravnoj crti do svjetionika i dalje do parkirališta na novo izgrađenom dijelu luke.</li> </ul>		
<i>odgovor</i>		
<b>Primjedba se djelomično prihvaća.</b> Prijedlogom Plana ucrtano je Lučko područje Luke Rabac, luke otvorene za javni promet lokalnog značaja. Lučko područje obuhvaća kopneni i morski dio. Izgradnja luke Rabac utvrđena je Prostornim planom Istarske županije. Unutar lučkog područja postoji građevinska dozvola za glavni lukobran i proširenje obale. Za ostali dio unutar lučkog područja , a sukladno Studiji utjecaja na okoliš i mjerama zaštite utvrđenim Rješenjem Ministarstva graditeljstva i prostornog uređenja , predviđen je i manji sekundarni lukobran. Svi ostali zahvati unutar lučkog područja također se mogu izvoditi samo temeljem projektne dokumentacije koja mora biti u skladu sa odredbama ovog Plana, posebnim uvjetima javno pravnih tijela sukladno posebnim propisima i mjerama zaštite koje su proizašle iz Studije utjecaja na okoliš. Ovim Planom utvrđeno je da se postojeća plaža ispod hotela Amfora zadržava i nije dozvoljeno njeno betoniranje odnosno zatrpavanje. Betoniranje stjenovite obale van sekundarnog i glavnog lukobrana nije dozvoljeno.		