

**REPUBLIKA HRVATSKA
ISTARSKA ŽUPANIJA**

OPĆINA LANIŠĆE

**IZMJENE I DOPUNE
PROSTORNOG PLANA UREĐENJA OPĆINE LANIŠĆE**



IZVJEŠĆE O JAVNOJ RASPRAVI

lipanj 2018. godine

Naziv Plana: IZMJENE I DOPUNE PROSTORNOG PLANA
UREĐENJA OPĆINE LANIŠĆE

Naručitelj Plana: OPĆINA LANIŠĆE

Predsjednica
Predstavničkog tijela: IRENA ŠVERKO

Nositelj izrade Plana: JEDINSTVENI UPRAVNI ODJEL

Odgovorna osoba
Naručitelja: ROBERTA MEDICA

Izrađivač Plana: JU ZAVOD ZA PROSTORNO UREĐENJE ISTARSKO
ŽUPANIJE

Odgovorna osoba
Izrađivača: INGRID PALJAR, dipl.ing.arh.

Odgovorni voditelj
izrade Plana: INGRID PALJAR, dipl.ing.arh.

Stručni tim Zavoda:
Zagorka Schifflin, dipl.ing.arh.
Vedrana Perić, dipl.ing.arh.
mr. sc. Latinka Janjanin, dipl.ing.biol.
Gordana Kuhar, dipl.ing.građ.
Danijel Mišković, dipl.ing.proms.
Aleksandar Carlin, dipl.polit.



SADRŽAJ:

1. PODACI IZ OBJAVE JAVNE RASPRAVE
2. POPIS SUDIONIKA U JAVNOJ RASPRAVI KOJI SU POZVANI POSEBNOM OBAVIJESTI O JAVNOJ RASPRAVI
3. POPIS SUDIONIKA U JAVNOJ RASPRAVI ČIJA SU MIŠLJENJA, PRIJEDLOZI I PRIMJEDBE PRIHVAĆENI
4. POPIS SUDIONIKA U JAVNOJ RASPRAVI ČIJA MIŠLJENJA, PRIJEDLOZI I PRIMJEDBE NISU PRIHVAĆENI ILI SU DJELOMIČNO PRIHVAĆENI S RAZLOZIMA NEPRIHVAĆANJA
5. POPIS SUDIONIKA U JAVNOJ RASPRAVI ČIJA MIŠLJENJA, PRIJEDLOZI I PRIMJEDBE NISU RAZMATRANI IZ RAZLOGA PROPISANIH ZAKONOM O PROSTORNOM UREĐENJU

1. PODACI IZ OBJAVE JAVNE RASPRAVE

Općinska načelnica Općine Lanišće donijela je 25. travnja 2018. godine Zaključak o utvrđivanju Prijedloga Izmjena i dopuna Prostornog plana uređenja Općine Lanišće te Prijedlog Izmjena i dopuna Prostornog plana uređenja Općine Lanišće uputila na javnu raspravu.

Obavijest o javnoj raspravi o prijedlogu Izmjena i dopuna Prostornog plana uređenja Općine Lanišće objavljena je na mrežnim stranicama Općine Lanišće te na mrežnim stranicama Ministarstva graditeljstva i prostornog uređenja dana 03. svibnja 2018., kao i u dnevnom tisku „Glas Istre“ dana 04. svibnja 2018.

Javna rasprava objavljena je s javnim uvidom u trajanju 15 dana, koja je započela 16. svibnja 2018. i trajala je do 30. svibnja 2018.

Prijedlog Izmjena i dopuna Prostornog plana uređenja Općine Lanišće te Knjiga primjedbi bili su u tijeku trajanja javne rasprave izloženi na javni uvid u prostorijama Općine Lanišće, Lanišće br. 2.

Javno izlaganje održano je dana 22.05.2018. s početkom u 11 sati u prostorijama Općine Lanišće (Lanišće br. 2).

Mišljenja, prijedlozi i primjedbe na prijedlog Izmjena i dopuna Prostornog plana uređenja Općine Lanišće mogli su se upisivati u Knjigu primjedbi na mjestu javnog uvida ili dostaviti u pisanom obliku nositelju izrade putem pošte do 03. lipnja 2018. godine.

2. POPIS SUDIONIKA U JAVNOJ RASPRAVI KOJI SU POZVANI POSEBNOM OBAVIJESTI O JAVNOJ RASPRAVI

- Ministarstvo zaštite okoliša i energetike, Radnička cesta 80, 10000 Zagreb
- Ministarstvo unutarnjih poslova, Policijska uprava Istarska, Sektor upravnih i inspekcijskih poslova, Trg Republike 1, 52100 Pula
- Ministarstvo unutarnjih poslova, Policijska uprava Istarska, Sektor za granicu, Trg Republike 1, 52100 Pula
- Ministarstvo poljoprivrede, Ulica grada Vukovara 78, 10000 Zagreb
- Ministarstvo kulture, Uprava za zaštitu kulturne baštine, Konzervatorski odjel u Puli, Ulica Grada Graza 2, 52100 Pula
- Ministarstvo mora, prometa i infrastrukture, Prisavlje 14, 10000 Zagreb
- Ministarstvo državne imovine, Ulica Ivana Dežmana 10, 10000 Zagreb
- Državna uprava za zaštitu i spašavanje, Područni ured za zaštitu i spašavanje Pazin, M.B. Rašana 7, 52000 Pazin
- Hrvatske vode, VGO za slivove sjevernog Jadrana, Đ. Šporera 3, 51000 Rijeka
- Hrvatske šume, Uprava šuma Podružnica Buzet, Odjel za ekologiju, Naselje Goričica 2, 52420 Buzet
- HAKOM – Hrvatska regulatorna agencija za mrežne djelatnosti, Roberta Frangeša Mihanovića 9, 10110 Zagreb
- Hrvatska agencija za civilno zrakoplovstvo, Ulica grada Vukovara 284, 10000 Zagreb
- Hrvatska agencija za okoliš i prirodu, Radnička cesta 80/7, 10000 Zagreb
- Hrvatski Telekom d.d., Roberta Frangeša Mihanovića 9, 10110 Zagreb
- Istarska županija, Upravni odjel za održivi razvoj Istarske županije, Odsjek za zaštitu prirode i okoliša, Flanatička 29, 52100 Pula
- Županijska uprava za ceste Istarske županije, M.B. Rašana 2/4, 52000 Pazin
- HEP ODS d.o.o., Elektroistra Pula, Vergerijeva 6, 52100 Pula
- HOPS – Hrvatski operator prijenosnog sustava, Sektor za razvoj, investicije i izgradnju, Kupska 4, 10000 Zagreb
- Istarski vodovod d.o.o., Sv. Ivan 8, 52420 Buzet
- IVS d.o.o., Istarski vodozaštitni sustav, Sv. Ivan 8, 52420 Buzet
- Park d.o.o. za komunalne djelatnosti, Sv. Ivan 12/1, 52420 Buzet
- Grad Buzet, II. istarske brigade 11, 52420 Buzet
- Općina Lupoglav, Lupoglav 17, 52426 Lupoglav
- JU Zavod za prostorno uređenje Primorsko-goranske županije, Splitska 2/II, 51000 Rijeka
kao i
- Ministarstvo graditeljstva i prostornog uređenja, Ulica Republike Austrije 20, 10000 Zagreb

3. POPIS SUDIONIKA U JAVNOJ RASPRAVI ČIJA SU MIŠLJENJA, PRIJEDLOZI I PRIMJEDBE PRIHVAĆENI

R.b.	Mišljenja, prijedlozi, primjedbe	Datum zaprimanja	Odgovor
1.	Hrvatska agencija za civilno zrakoplovstvo , Ulica grada Vukovara 284, Zagreb <i>Izmijeniti tekst čl. 63. st. 2., st. 5. i st. 6.</i>	14.05.18.	Prihvaća se
2.	Hrvatske šume d.o.o., Uprava šuma Podružnica Buzet , Naselje Goričica 2, Buzet	17.05.18.	Nema primjedbi
3.	IVS – Istarski vodozaštitni sustav d.o.o. Sv. Ivan 8, Buzet	17.05.18.	Nema primjedbi
4.	Državna uprava za zaštitu i spašavanje, Područni ured za zaštitu i spašavanje Pazin , M.B. Rašana 7, Pazin	22.05.2018.	Nema primjedbi
5.	Općina Lanišće , Lanišće 2, Buzet <i>Izmijeniti i dopuniti tekst čl. 44. st. 5., čl. 73. A. st. 6., čl. 73. H. st. 3., čl. 73. J. st. 2. alineja 2., čl. 73. M. st. 1., čl. 75. st. 7. i 8., kao i brisati čl. 86.</i>	22.05.2018.	Prihvaća se

6.	<p>Hrvatski Telekom d.d. Odjel upravljanja elektroničkom komunikacijskom infrastrukturom, Odsjek upravljanja ugovornim odnosima i registraciju Harambašićeva 39, Zagreb</p> <p><i>S obzirom da planirana pozicija bazne stanice nije detaljno određena, nije ju potrebno ucrtavati, već će se lokacija odrediti unutar zone u dogovoru sa općinom.</i></p>	24.05.2018.	Prihvaća se
7.	<p>Hrvatska agencija za okoliš i prirodu Radnička cesta 80/7, Zagreb</p>	29.05.2018.	Nema primjedbi
8.	<p>Općina Lanišće, Lanišće 2, Buzet</p> <p><i>Zemljište sjeverno od naselja Slum, umjesto „PŠ“ odrediti kao „P3“ te zemljište „P3“ uokolo naselja Brest okrupniti u veću površinu.</i></p>	29.05.2018.	Prihvaća se

4. POPIS SUDIONIKA U JAVNOJ RASPRAVI ČIJA MIŠLJENJA, PRIJEDLOZI I PRIMJEDBE NISU PRIHVAĆENI ILI SU DJELOMIČNO PRIHVAĆENI S RAZLOZIMA NEPRIHVAĆANJA

R.b.	Mišljenja, prijedlozi, primjedbe	Datum zaprimanja	Odgovor / Obrazloženje
1.	<p>Istarski vodovod d.o.o. za proizvodnju i distribuciju vode Sv. Ivana 8, Buzet</p> <p><i>Dopuniti tekstualni dio Plana sljedećim odredbama za provedbu:</i></p> <p>a) <i>Prilikom formiranja ulica na području PPUO-a potrebno je osigurati koridore za izgradnju nove vodoopskrbne mreže te prilikom rekonstrukcije postojećih cjevovoda dozvoljava se dislociranje postojećih cjevovoda koji prolaze česticama za građenje tako da se smještaju unutar slobodnog profila postojećih i planiranih prometnica, zelenih i drugih površina.</i></p> <p>b) <i>Ukoliko se na predmetnom području dese značajne promjene u smislu većih potreba za vodom iz javnog vodoopskrbnog sustava, svaki</i></p>	24.05.2018.	<p>a) Prihvaća se.</p> <p>b) Ne prihvaća se.</p> <p><i>Nije predmet ovog prostornog plana, već se isto razmatra prilikom izrade prostornog plana užeg područja ili prilikom ishođenja akata za provedbu prostornog plana te građevinske dozvole.</i></p>

	<p><i>od takvih zahtjeva potrebno je zasebno razmatrati.</i></p> <p>c) <i>Za izgradnju novih cjevovoda predvidjeti kvalitetne materijale, te profil prema hidrauličkom proračunu i prema posebnim uvjetima koje izdaju stručne službe Istarskog vodovoda d.o.o. Buzet.</i></p> <p>d) <i>Trase cjevovoda koji se grade smjestiti unutar zelenih površina između prometnice i objekta, odnosno u nogostup, a samo iznimno u trup prometnice.</i></p> <p>e) <i>U svrhu zaštite cjevovoda propisuju se njihovi zaštitni koridori u širini ukupno najmanje 10,0 m za magistralne cjevovode, odnosno ukupnoj širini od 6,0 m za ostale cjevovoda. Unutar ovih koridora se zabranjuje smještaj građevina visokogradnje. U postupku ishodaenja provedbenog akta za građevinu visokogradnje na građevnoj čestici preko koje prolazi navedeni koridor ili neposredno graniči s njim, potrebno je zatražiti posebne uvjete od strane pravne osobe s</i></p>		<p>c) Ne prihvaća se.</p> <p><i>Nije predmet ovog prostornog plana, već se isto razmatra prilikom izrade prostornog plana užeg područja ili prilikom ishodaenja akata za provedbu prostornog plana te građevinske dozvole.</i></p> <p>d) Prihvaća se.</p> <p>e) Prihvaća se.</p>
--	--	--	---

	<p><i>javnim ovlastima koja tim cjevovodom gospodari.</i></p> <p>f) <i>Za potrebe budućih izdvojenih građevinskih područja izvan naselja potrebno je izgraditi vodoopskrbne cjevovode od postojećih vodova do predmetnih područja, te pripadajuće razvodne mreže na način da se zadovolje hidrauličke potrebe područja.</i></p> <p>g) <i>Članak 65.stavci 5. i 6. se brišu.</i></p>		<p>f) Prihvaća se.</p> <p>g) Djelomično se prihvaća. <i>Zadržava se tekst stavka 5., koji se odnosi na infrastrukturni koridor, jer se infrastrukturni koridori određuju prostornim planom, a tekst stavka 6., koji se odnosi na zaštitni pojas, briše se jer je sadržan u novo prihvaćenoj odredbi.</i></p>
2.	<p>Slaven Zlatić Sjeverna 2/2, Buzet</p> <p><i>Traži se preoblikovanje površine sportskog centra „R6“ kako bi se omogućilo planiranje kampa površine cca 22.000 m² na k.č. 3456/6, 3456/3, 3456/7 i dio k.č. 3470 sve k.o. Slum prema priloženoj skici.</i></p>	28.05.2018.	<p>Ne prihvaća se.</p> <p><i>Sukladno čl. 54. Prostornog plana Istarske županije, kamp se može planirati unutar izdvojenog građevinskog područja izvan naselja ugostiteljsko-turističke namjene. Sukladno čl. 43. st. 3. Zakona o prostornom uređenju, koji određuje da se nova izdvojena građevinska područja izvan naselja mogu planirati prostornim planom općine samo ako su postojeća izdvojena g.p. izvan naselja izgrađena 50% ili više svoje površine, ne može se planirati novo izdvojeno g.p. izvan naselja ugostiteljsko-turističke namjene, jer su postojeća područja ove namjene izgrađena svega 10,24%.</i></p> <p><i>Gradnja kampa može se planirati i unutar neizgrađenog dijela TRP-a „Raspadalica“ na udaljenosti cca 200 m od predložene lokacije. Neizgrađeni dio TRP-a „Raspadalica“ je površine cca 60.000 m² i ovim je planom planiran za namjenu: kamp (T3) i/ili turističko naselje (T2), a nalazi se na istoj k.č. (dio k.č. 3470 k.o. Slum).</i></p> <p><i>Ovim putem napominjemo da je ovim Planom i unutar izdvojenog građevinskog područja pretežito poljoprivredne namjene „Krančamelje“ (čl. 50.A. st.2.), u blizini tražene lokacije, a sukladno čl. 57. Prostornog plana</i></p>

			<p>Istarske županije, planirano kamp odmorište kapaciteta do 25 kamp mjesta (75 postelja) te da se sukladno čl. 42.B. st.5. unutar sportskog centra „Raspadalica“ (R6) može planirati hotel sa najviše 80 postelja.</p> <p>Slijedom navedenog, utvrđeno je da nema prostorno-planskih uvjeta za planiranje novog IGP izvan naselja ugostiteljsko-turističke namjene – kampa (T3).</p>
3.	<p>Ministarstvo državne imovine Ulica Ivana Dežmana 10, Zagreb</p> <p><i>Temeljem čl. 18. st. 5. Zakona o upravljanju i raspolaganju imovinom u vlasništvu RH i čl. 101. Zakona o prostornom uređenju daje negativno mišljenje na Prijedlog ID PPUO Lanišće, jer nisu dostavljeni dokumenti koji su traženi u zahtjevima (smjericama i propisanim dokumentima), kao što su:</i></p> <p>a) <i>kartografski prikazi u čitljivom mjerilu – novog (prijedloga) građevinskog područja u odnosu na postojeće – građevinsko područje sa dopunama tabelarnog prikaza tumačenja razlikovnih površina (smanjenje i povećanje) i namjenama.</i></p>	<p>05.06.2018. (poštanski žig 30.05.18.)</p>	<p>a) Djelomično se prihvaća.</p> <p><i>Dostavljeni su svi kartografski prikazi određeni čl. 9. Pravilnika o sadržaju, mjerilima kartografskih prikaza, obveznim prostornim pokazateljima i standardu elaborata prostornih planova (NN br. 106/98, 39/04, 45/04 – ispravak, 163/04), a koji su obvezni prilikom izrade prostornog plana uređenja grada/općine. Između ostalog, dostavljeni su i grafički prikazi br. 4.1. do 4.9. „Građevinska područja“ na katastarskoj podlozi. Važeći Prostorni plan uređenja Općine Lanišće, ukoliko ga nemate u Vašoj evidenciji, poslat ćemo poštom, tako da ćete moći izvršiti analizu i izraditi tabelarni prikaz površina u vlasništvu RH. U postupku izrade i donošenja prostornih planova, a sukladno Zakonu o prostornom uređenju i posebnim propisima vezanim za prostorno planiranje, prostorni planovi ne sadrže podatke o vlasništvu katastarskih (građevnih) čestica.</i></p>

	<p>b) Podaci u tabličnom prikazu za ona građevinska područja na kojima se planira prenamjena tog zemljišta, smanjenje koeficijenta iskoristivosti (kis) i koeficijenta izgrađenosti (kig)</p>		<p>b) Djelomično se prihvaća. Traženi podaci su prikazani u Odredbama za provedbu Plana: u čl. 6. st. 2. Tablica br. 2. (građevinska područja naselja i izdvojenih dijelova naselja), u čl. 42.B. st. 1. (izdvojeno g.p. izvan naselja sportsko-rekreacijske namjene), u čl. 42.C. st.3. i st. 4., Tablica br. 3. (izdvojena g.p. izvan naselja za groblja), u čl. 50.A. st.3. Tablica br. 6. (izdvojena g.p. izvan naselja proizvodne namjene). Čl. 51. st. 8. Tablica br. 7. (izdvojena g.p. izvan naselja ugostiteljsko-turističke namjene) dopunit će se podacima iz osnovnog PPUO. „Kis“ i „kig“ su određeni u tekstualnom dijelu Plana za svaku namjenu zasebno. U postupku izrade i donošenja prostornih planova, a sukladno Zakonu o prostornom uređenju i posebnim propisima vezanim za prostorno planiranje, prostorni planovi ne sadrže podatke o vlasništvu katastarskih (građevnih) čestica.</p>
4.	<p>Ministarstvo kulture, Uprava za zaštitu kulturne baštine, Konzervatorski odjel Pula, Ulica Grada Graza 2, Pula</p> <p><i>Problematika odnosa sustava mjera zaštite kulturnih dobara i dokumenata prostornog uređenja definirana je čl. 56. Zakona o zaštiti i očuvanju kulturnih dobara. Zahtjevi i očitovanje Konzervatorskog odjela u Puli su većinskim dijelom zanemareni. Potrebno je provesti arheološko rekognosciranje područja obuhvata kako bi se utvrdilo postojanje eventualnih drugih arheoloških lokaliteta. Elaborat o provedenom arheološkom rekognosciranju sa sustavom mjera zaštite bit će</i></p>	<p>05.06.2018. (poštanski žig 30.05.18.)</p>	<p>Djelomično se prihvaća.</p> <p><i>Izradit će se elaborat o provedenom arheološkom rekognosciranju područja obuhvata Plana sa sustavom mjera zaštite (od Vaše strane prihvaćen kao konzervatorska podloga), te će se rezultati iz elaborata ugraditi u Plan.</i></p> <p><i>Sukladno čl. 101. Zakona o prostornom uređenju (NN 153/13, 65/17), javnopravno tijelo u javnoj raspravi sudjeluje davanjem mišljenja o prihvaćanju zahtjeva, odnosno mišljenja o primjeni posebnog propisa i/ili dokumenta koji je od utjecaja na prostorni plan. Nakon javne rasprave javnopravno tijelo ne sudjeluje u daljnjem postupku izrade i donošenja prostornog plana.</i></p>

	<p><i>prihvaćen kao konzervatorska podloga. Konzervatorski odjel u Puli ne posjeduje stručnu konzervatorsku dokumentaciju na temelju koje je moguće donijeti sustav mjera zaštite kulturnih dobara. Ukoliko ovi zahtjevi ostanu nezadovoljeni neće se izdati suglasnost na prostorno plansku dokumentaciju.</i></p>		
5.	<p>Hrvatske vode, Vodnogospodarski odjel za slivove sjevernog Jadrana, Đ. Šporera 3, Rijeka</p> <p><u>I. Obrazloženje:</u></p> <p>a) U točki 1.1.2.1. „Prirodni sustavi“, obraditi vodotoke</p> <p>b) U točki 1.1.2.8. „Uređenje vodotoka (bujica) i drugih voda“, u tablici 12., vodotoke Dane i Brest izdvojiti iz sliva ponorne zone Ponikve – Prapoće, jer se radi o posebnim slivovima.</p> <p>c) U točki 1.1.3. „Planski pokazatelji i obveze iz dokumenata prostornog uređenja šireg područja i ocjena postojećih prostornih planova“,</p>	<p>05.06.2018. (poštanski žig 29.05.18.)</p>	<p><u>I. Obrazloženje:</u></p> <p>a) Prihvaća se.</p> <p>b) Prihvaća se.</p> <p>c) Prihvaća se.</p>

<p><i>kao građevine od važnosti za Županiju navesti regulacijske i zaštitne vodne građevine na vodama 2. reda.</i></p> <p>d) <i>U točki 1.1.4. „Ocjena stanja, mogućnosti i ograničenja razvoja u odnosu na demografske i gospodarske podatke te prostorne pokazatelje“, navesti ograničenja u korištenju prostora uz vodotoke i u poplavnim područjima.</i></p> <p>e) <i>U točki 2. „Ciljevi prostornog razvoja i uređenja izmjena i dopuna PPUO“, navesti ciljeve vezane za sustav uređenja vodotoka i voda i zaštitu od štetnog djelovanja voda.</i></p> <p>f) <i>U točki 3.4.2. „Područja posebnih ograničenja u korištenju“, obraditi vodotoke i poplavna područja.</i></p> <p>g) <i>U točki 3.5.4. „Vodnogospodarski sustav, Uređenje vodotoka (bujica) i drugih voda“, navesti podatke o inundacijskom području.</i></p>		<p>d) Prihvaća se.</p> <p>e) Djelomično se prihvaća. <i>U poglavlju 2. Ciljevi prostornog razvoja i uređenja izmjena i dopuna PPUO navedeni su razlozi i ciljevi pokretanja Izmjena i dopuna PPUO Lanišće definirani Odlukom o izradi Izmjena i dopuna Prostornog plana uređenja Općine Lanišće. Slijedom navedenog, ciljevi prostornog razvoja i uređenja izmjena i dopuna PPUO, a koji se odnose na pojedine segmente Plana pa tako i na sustav uređenja vodotoka i voda i zaštitu od štetnog djelovanja voda, u ovim se Izmjenama i dopunama u poglavlju 2. ne obrađuju (ostaju isti kao u važećem PPUO). Ciljevi vezani za sustav uređenja vodotoka i voda i zaštitu od štetnog djelovanja voda uneseni su u poglavlje 3.5.4. Vodnogospodarski sustav, Uređenje vodotoka (bujica) i drugih voda.</i></p> <p>f) Prihvaća se.</p> <p>g) Prihvaća se.</p>
---	--	--

<p>h) U točki 3.7. „Sprječavanje nepovoljnog utjecaja na okoliš“, obraditi zaštitu od štetnog djelovanja voda - obranu od poplava.</p> <p><u>II. Odredbe za provedbu:</u></p> <p><i>Primjedbe na dio I. Obrazloženje odnose se i na odgovarajuće dijelove Odredbi za provedbu, uz sljedeće napomene:</i></p> <p>a) U točki 1. „Uvjeti za utvrđivanje namjena površina na području općine“, nedostaju vodne površine.</p> <p>b) U točki 2.2. „Građevinska područja naselja“ te 3. „Uvjeti smještaja gospodarskih djelatnosti“, treba predvidjeti infrastrukturni sustav uređenja vodotoka i voda, obzirom da vodotoci dijelom prolaze kroz naselje, odnosno područja gospodarske djelatnosti.</p> <p>c) Članak 67. A. treba dopuniti i uskladiti s tekstom iz naših zahtjeva.</p>		<p>h) Prihvaća se.</p> <p><u>II. Odredbe za provedbu:</u></p> <p>a) Prihvaća se.</p> <p>b) Ne prihvaća se.</p> <p><i>Infrastrukturni sustav uređenja vodotoka i voda određuje se sukladno odredbama iz poglavlja 5.2.3. Uređenje vodotoka (bujica) i drugih voda te planova i uvjeta nadležnog javnopravnog tijela (Hrvatskih voda) i vrijede za cijelo područje obuhvata plana pa tako i za naselja i za gospodarska područja.</i></p> <p>c) Djelomično se prihvaća.</p> <p><i>Tekst stavka 1. vaših zahtjeva premješta se iz članka 80.D. u članak 67.A. Smisao predloženog teksta iz stavka 7. vaših zahtjeva, sadržan je u stavku 5. članka 67.A. Odredbi za provedbu plana.</i></p>
--	--	--

	<p>d) Članak 80.D.st.4. uskladiti s čl. 126. važećeg Zakona o vodama (NN 153/09, 63/11, 130/11, 56/13, 14/14, 46/18).</p> <p>e) Dio članka 80.D. o eroziji, a koji se odnosi na gospodarenje šumskim i poljoprivrednim površinama te mjere protuerozijske zaštite kod izvođenja građevinskih i drugih zahvata u prostoru treba premjestiti u odgovarajuća poglavlja, obzirom da je prema Strategiji upravljanja vodama, vodno gospodarstvo zaduženo za građenje i održavanje regulacijskih i zaštitnih vodnih građevina te za čišćenje bujičnih korita, a za ostale protuerozijske radove i mjere ponajprije šumari i poljoprivrednici.</p> <p>f) U čl 81.C.st.3. „Mjera zaštite i spašavanja“ - Mjere obrane od poplava“, vezano za predviđenu iznimnu gradnju u poplavnim područjima, upućuje se na</p>		<p><i>Predloženi tekst iz stavka 8. vaših zahtjeva ne unosi se u članak 67.A., jer su na kartografskom prikazu prikazani samo vodotoci, odnosno nema podataka o širini inundacijskog područja.</i></p> <p><i>Stavci 9. i 10. iz vaših zahtjeva nalaze se u poglavlju 8.5. Zaštita od štetnog djelovanja voda (čl. 80.D. st. 2. i 3.), jer se radi o obrani od poplava.</i></p> <p>d) Prihvaća se.</p> <p>e) Ne prihvaća se. <i>U poglavlju 8.5. Zaštita od štetnog djelovanja voda određuju se sve mjere protuerozijske zaštite, bez obzira na koje se površine odnosi i bez obzira tko je zadužen za provođenje tih mjera.</i></p> <p>f) Prihvaća se.</p>
--	---	--	--

	<p><i>Pravilnik o mjerama zaštite od elementarnih nepogoda i ratnih opasnosti u prostornom planiranju i uređivanju prostora (NN 29/83, 36/85, 42/86, što nije u nadležnosti Hrvatskih voda.</i></p> <p><u>Grafički dio:</u></p> <p>a) <i>U kartografskom prikazu br. 1. „Korištenje i namjena površina“, vodotoke kao linijske simbole jasno prikazati u odnosu na ostale simbole. Vodne površine vodotoka treba predvidjeti i u legendi.</i></p> <p>b) <i>U kartografskom prikazu 2.2. „Infrastrukturni sustavi“, prikazati sustav uređenja vodotoka i voda, odnosno vodotoke u obuhvatu plana.</i></p> <p>c) <i>Provjeriti podatke za prikaz zone fliša u kartografskom prikazu 3.2.2., obzirom da je, prema podacima Hrvatskih voda, područje općine pretežno smješteno na karbonatnim</i></p>		<p><u>Grafički dio:</u></p> <p>a) Djelomično se prihvaća. <i>Na kartografskom prikazu br. 1. se primarno, kao osnovni prostorni pokazatelji, prikazuju građevinska područja i površine ostalih namjena izvan građevinskog područja te simboli sustava središnjih naselja. Ceste i vodotoci na tom kartografskom prikazu prikazuju se kao sekundarni. Vodotoci se, kao osnovni pokazatelj, prikazuju u kartografskom prikazu 3.2.2. Područja posebnih ograničenja u korištenju – vode i tlo. Zbog malih površina građevinskih područja, ucrtavanjem linijskih elemenata iznad građevinskih područja i simbola, ne bi jasno bile vidljive primarne površine kartografskog prikaza br. 1. Vodotoci su prikazani u legendi kartografskog prikaza br. 1.</i></p> <p>b) Djelomično se prihvaća. <i>Sustav uređenja vodotoka i voda detaljno je opisan u poglavlju 1.1.2.8. Uređenje vodotoka (bujica) i drugih voda, ali nije prikazan u grafičkom dijelu PPUO, jer nam nisu dostavljeni grafički podaci o sustavu uređenja vodotoka. Vodotoci su uneseni u kartografski prikaz br. 2.2.</i></p> <p>c) Djelomično se prihvaća. <i>U legendi kartografskog prikaza br. 3.2.2. briše se tekst „zona fliša“, a zadržava tekst „područje potencijalno ugroženo od erozije“.</i></p>
--	---	--	---

	<p><i>naslagama, kako je i navedeno u prethodnom mišljenju.</i></p> <p>d) <i>Skreće se pažnja da su planirani uređaj za pročišćavanje i ispušt smješteni u poplavnom području.</i></p>		<p>d) Prihvaća se.</p>
6.	<p>Udruga za očuvanje kulturne i prirodne baštine sela Trstenik</p> <p><i>Izmijeniti dijelove kartografskog prikaza br. 1. „Korištenje i namjena prostora, Prostori/površine za razvoj i uređenje“ i kartografskog prikaza br. 3.1.1. „Zaštićena područja prirode i graditeljska baština“:</i></p> <p>a) <i>površina iznad sela Trstenik označena zelenom bojom ima oznaku „PŠ“. Zamijeniti oznaku „PŠ“ sa „Š1“</i></p>	<p>05.06.2018. (poštanski žig 29.05.18.)</p>	<p><i>Primjedba nije u potpunosti jasna (tekstualni dio primjedbe i grafički dio primjedbe nisu usklađeni). Odgovori koji slijede odnose se na nesporni dio primjedbi.</i></p> <p><i>Napominjemo da se prostorni plan izrađuje u skladu sa Zakonom o prostornom uređenju, Pravilnikom o sadržaju, mjerilima kartografskih prikaza, obveznim prostornim pokazateljima i standardu elaborata prostornih planova (nadalje: Pravilnik) te ostalim posebnim propisima. U Pravilniku su, za prikaz razvoja i uređenje prostora / površina izvan naselja, za poljoprivredno tlo isključivo osnovne namjene i šume isključivo osnovne namjene, određeni grafički prostorni pokazatelji sa odgovarajućim planskim znakovima (P1, P2, P3, Š1, Š2, Š3 i PŠ), kojih se pri izradi prostornog plana moramo pridržavati. Pašnjaci, livade, proplanci nisu prostorno-planska kategorija predviđena Pravilnikom, ali su kao takvi sadržani pod zbirnim imenom u „ostalom poljoprivrednom tlu, šumama i šumskom zemljištu (PŠ)“, prikazani u mjerilu 1:25.000.</i></p> <p><i>Nadalje, prostornim planom se ne mijenjaju administrativne granice JLS-a i naselja, već su one preuzete iz Državne geodetske uprave. U slučaju potrebe za izmjenama granica, općinsko vijeće može, temeljem posebnih propisa, pokrenuti postupak izmjena granica naselja, koje DGU mora odobriti.</i></p> <p>a) Ne prihvaća se.</p> <p><i>Sjeverno od IGP „I2“ nalazi se velika površina šume gospodarske namjene „Š1“, unutar koje su označene dvije manje površine ostalog poljoprivrednog tla, šuma i šumskog zemljišta „PŠ“, što je vidljivo u</i></p>

	<p>b) polje od Trstenika do Rašpora klasificirati kao vrijedno obradivo tlo „P2“</p> <p>c) polje od Trstenika prema Žbevnici umjesto „P3“ označiti kao „P2“</p> <p>d) „Krpinjeke njive“ i „Kolo“ ispod Žbevnice označiti kao „P3“</p> <p>e) Površine zaštićenih područja prirode na području Trstenika smanjiti, jer je uz njih i uz površine šumskog zemljišta imovina udruge „blokirana“. Ostala sela nisu blokirana „Travnjacima –Ćićarije“, a zemljište je iste kategorizacije i raslinja na njemu</p>		<p><i>kartografskom prikazu br. 1. Nema neusklađenosti između legende i grafičkog prikaza, već je došlo do „pogrešnog čitanja“ planskih znakova na kartografskom prikazu br. 1. Naglašavamo i sadržaj odredbe čl. 8.C. koji glasi: „Ostalo poljoprivredno tlo, šume i šumsko zemljište (PŠ) su površine koje se mogu koristiti kao šumsko i/ili poljoprivredno tlo, u skladu sa odredbama ovog Plana.“</i></p> <p>b), c) Djelomično se prihvaća.</p> <p><i>Pregledom orto-foto snimka, pojedine će se površine prenamijeniti iz „PŠ“ u „P3“ (polje od Trstenika do Rašpora), sukladno odredbama čl. 8.A. Upućujemo Vas na odredbu čl. 72. st. 1. točka 1. Zakona o prostornom uređenju, kojom se utvrđuje da se prostornim planom županije određuje vrijedno obradivo poljoprivredno zemljište (P2), a ove površine nisu PPIŽ-om određene kao „P2“.</i></p> <p>d) Prihvaća se.</p> <p><i>„Krpinjeke njive“ i „Kolo“ ispod Žbevnice označene su, umjesto „PŠ“ kao „P3“.</i></p> <p>e) Ne prihvaća se.</p> <p><i>Zaštićena područja prirode ne proglašavaju se temeljem katastarskih kultura, već temeljem Zakona o zaštiti prirode (NN 80/13, 15/18). Za potrebe izrade PPIŽ izrađeno je rekognosciranje travnjačke vegetacije za područje Istarske županije od strane JU „Natura Histrica“. Rezultat navedenog, u PPIŽ, (kartografski prikaz 3.1.1. Zaštićena područja prirode) su travnjaci na području Ćićarije (općine Lanišće), označeni obuhvatom u kategoriji posebnih botaničkih rezervata. Područje obuhvata može se mijenjati isključivo temeljem znanstvenih istraživanja tijekom izrade stručne podloge kojom će se utvrditi vrijednosti i obilježja područja te geodetskoj podlozi za zaštićena područja kojom se prostorno određuje područje za zaštitu.</i></p>
--	--	--	--

5. POPIS SUDIONIKA U JAVNOJ RASPRAVI ČIJA MIŠLJENJA, PRIJEDLOZI I PRIMJEDBE NISU RAZMATRANI IZ RAZLOGA PROPISANIH ZAKONOM O PROSTORNOM UREĐENJU

R.b.	Mišljenja, prijedlozi, primjedbe	Datum zaprimanja	Odgovor / Obrazloženje
1.	<p>Županijska uprava za ceste Istarske županije MB Rašana 2/4, Pazin</p> <p><i>Čl. 41.B. dopuniti tekstem da je za priključenje građevne čestice na županijsku ili lokalnu cestu potrebno ishoditi uvjete nadležne uprave za ceste.</i></p>	<p>07.06.2018.</p> <p>(poštanski žig 05.06.18.)</p>	<p>Mišljenje dostavljeno van roka (primjedba se prihvaća)</p>

PRILOZI UZ TOČKU 1. IZVJEŠĆA O JAVNOJ RASPRAVI

PODACI IZ OBJAVE JAVNE RASPRAVE

Temeljem članka 61. Statuta Općine Lanišće („Službene novine Općine Lanišće“ br. 06/17) i članka 95. Zakona o prostornom uređenju („Narodne novine“ br. 153/13, 65/17) općinska načelnica Općine Lanišće, dana 25. travnja 2018. godine donosi

Z A K L J U Č A K
o utvrđivanja Prijedloga Izmjena i dopuna
Prostornog plana uređenja Općine Lanišće

1. Utvrđuje se Prijedlog Izmjena i dopuna Prostornog plana uređenja Općine Lanišće (u daljnjem tekstu: Prijedlog Plana) za javnu raspravu.
2. Prijedlog Plana, kojeg je izradila JU Zavod za prostorno uređenje Istarske županije, sastavni je dio ovog Zaključka.
3. Prijedlog Plana sadrži tekstualni i grafički dio Plana, obrazloženje i sažetak za javnost.
 - I. TEKSTUALNI DIO
 - Odredbe za provedbu
 - II. GRAFIČKI DIO
 - Kartografski prikazi u M 1:25.000 broj : 1., 2.1 , 2.2., 2.3., 2.4., 3.1.1., 3.1.2., 3.1.3., 3.2.1., 3.2.2. i 3.3. te kartografski prikazi u M 1:5.000 broj: 4.1., 4.2., 4.3., 4.4., 4.5., 4.6., 4.7., 4.8. i 4.9.
 - III. OBRAZLOŽENJE
 - IV SAŽETAK ZA JAVNOST
4. Prijedlog Plana uputit će se na javnu raspravu.

KLASA: 350-02/17-01/01
URBROJ: 2106/02-02-01-18-51
Lanišće, 25. travnja 2018.

Općinska načelnica:
Roberta Medica



PROSTORNO UREĐENJE ▶ Prostorni planovi ▶ Informacije o planovima u izradi ▶ Informacije o javnim raspravama ▶

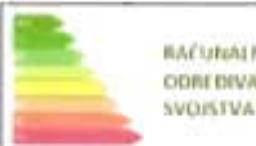



Informacije o javnim raspravama

Temeljem odredbi Zakona o prostornom uređenju („Narodne novine“, broj 153/13., 65/17.), nositelj izrade prostornih planova dužan je objaviti informaciju o javnoj raspravi o prijedlogu prostornog plana na mrežnim stranicama Ministarstva graditeljstva i prostornoga uređenja.

Obavijest o javnoj raspravi mora sadržavati, mjesto, datum početka i trajanje javnog uvida u prijedlog prostornog plana, mjesto i datum jednog ili više javnih izlaganja, poziv zainteresiranim osobama za sudjelovanje u javnoj raspravi te rok u kojem se nositelju izrade dostavljaju pisana mišljenja, prijedlozi i primjedbe na prijedlog prostornog plana. Dostavlja se najmanje osam dana prije početka javne rasprave na adresu elektroničke pošte: web@mapu.hr

Informacije o javnim raspravama:

- ▶ 04.05.2018. - Informacija o javnoj raspravi o prijedlogu urbanističkog plana uređenja naselja Skradin, Grad Skradin
- ▶ 04.05.2018. - Informacija o javnoj raspravi o prijedlogu III. Izmjena i dopuna Prostornog plana uređenja Grada Skradina
- ▶ 04.05.2018. - Informacija o javnoj raspravi o prijedlogu Urbanističkog plana uređenja naselja Britonigla - UPU 1, Općina Britonigla-Verteneglio
- ▶ 04.05.2018. - Informacija o ponovnoj javnoj raspravi o prijedlogu 5. Izmjena i dopuna Prostornog plana uređenja Općine Drenovci
- ▶ 03.05.2018. - Informacija o javnoj raspravi o prijedlogu Izmjena i dopuna Prostornog plana uređenja Općine Lanišće
- ▶ 03.05.2018. - Informacija o drugoj javnoj raspravi o prijedlogu V. Izmjena i dopuna Prostornog plana uređenja Općine Svetvinčenat
- ▶ 03.05.2018. - Informacija o javnoj raspravi o prijedlogu III. Izmjene i dopune Generalnog urbanističkog plana Grada Vukovara
- ▶ 03.05.2018. - Informacija o javnoj raspravi o prijedlogu III. Izmjene i dopune Prostornog plana uređenja Grada Vukovara
- ▶ 02.05.2018. - Informacija o ponovnoj javnoj raspravi o prijedlogu III. Izmjena i dopuna Detaljnog plana uređenja poslovne zone "Ciburi" Pazin
- ▶ 27.04.2018. - Informacija o javnoj raspravi o prijedlogu Urbanističkog plana uređenja "Plandište 2" u Čepinu
- ▶ 27.04.2018. - Informacija o javnoj raspravi o prijedlogu Urbanističkog plana uređenja obalnog pojasa u naselju Sveti Petar na moru, Općina Sveti Filip i Jakov
- ▶ 27.04.2018. - Informacija o javnoj raspravi o prijedlogu III. Izmjena i dopune Detaljnog plana uređenja turističkog naselja Punita Skala i zone stanovanja, Grad Zadar
- ▶ 26.04.2018. - Informacija o ponovnoj javnoj raspravi o prijedlogu II. Izmjena i dopuna Prostornog plana uređenja Grada Cresa
- ▶ 26.04.2018. - Informacija o ponovnoj javnoj raspravi o prijedlogu Izmjena i dopuna Prostornog plana uređenja Općine Preko
- ▶ 26.04.2018. - Informacija o javnoj raspravi o prijedlogu Urbanističkog plana uređenja turističkog punkta Stancija Baretini, Grad Vodnjan-Dignano
- ▶ 26.04.2018. - Informacija o ponovnoj javnoj raspravi o prijedlogu III. Izmjena i dopuna Prostornog plana uređenja Grada Đakova
- ▶ 26.04.2018. - Informacija o javnoj raspravi o prijedlogu VI. Izmjena i dopuna Prostornog plana uređenja Općine Bedekovčina
- ▶ 25.04.2018. - Informacija o javnoj raspravi o prijedlogu Izmjena i dopuna Detaljnog plana uređenja za područje ulaznih zbilja na području Grada



Općina Lanišće

[Naselja](#)[Socijalna skrb](#)[Udruge](#)[Kultura](#)[Sport](#)[Manifestacije](#)[Gospodarstvo](#)[Turizam](#)

PRIJEDLOG IZMJENA I DOPUNA PROSTORNOG PLANA UREĐENJA OPĆINE LANIŠĆE

[Objava](#)Knjiga 1. Tekstualni dio: [Odredbe za provođenje](#)

Knjiga 2. Grafički dio

1	KORIŠTENJE I NAMJENA PROSTORA	M 1:25.000
1	Prostoripovršine za razvoj i uređenje	
1	INFRASTRUKTURNI SUSTAVI	M 1:25.000
2.1	Promet	
2.2	Vodovodna opadnih voda i sustav osposobljenja obalnom	
2.3	Energetika	
2.4	Elektroničke komunikacije	
.		
1	UVJETI KORIŠTENJA, UREĐENJA I ZAŠTITE PROSTORA M 1:25.000	
3.1	Područja posebnih uvjeta korištenja	
3.1.1	Zaštićena područja prirode i graditeljska baština	
3.1.2	Ekološka mreža – Natura 2000 područja	
3.1.3	Kognena staništa	
3.2	Područja posebnih ograničenja o korištenju	
3.2.1	Krajobraz	
3.2.2	Vode i ob	
3.3	Područja primjene posebnih mera uređenja i zaštite	
1	GRABEVINSKA PODRUČJA	M 1:5.000
4.1.	Naselje Jelovice k.o. Jelovice	
4.2.	Naselje Vodice k.o. Vodice	
4.3	Naselje Dane k.o. Dane	
4.4	Naselje Brest i Kropinski k.o. Slum	
4.5	Naselje Slum k.o. Slum	
4.6	Naselje Klenovičak k.o. Slum i naselje Trstenik k.o. Trstenik	
4.7	Naselje Rašpor i Rača Vas k.o. Trstenik i naselje Prapoče k.o. Lanišće	
4.8	Naselje Podgođe i Lanišće k.o. Lanišće	
4.9	Naselje Brudac k.o. Brudac	

Knjiga 3. [Obrazloženje](#)[Sažetak za javnost](#)[Pretraživanje](#)[Oglasna ploča](#)

PRIJEDLOG IZMJENA I DOPUNA PROSTORNOG PLANA UREĐENJA OPĆINE LANIŠĆE 03.03.2018. LAG-natječaj za tip operacije 8.3 "Potpora razvoju malih poljoprivrednih gospodarstava" 12.03.2018.

[Informacije](#)[Pravo na pristup informacijama](#)[Javna nabava](#)[Bagatelna nabava](#)[Popis ugovora](#)[Sponzorstva i donacije](#)[Političke aktivnosti](#)[e-savjetovanje](#)[Dokumenti](#)[Statut i Poslovnik](#)[Sjednice Općinskog vijeća](#)[Proračun](#)[Financijska izvješća](#)[Ostali dokumenti](#)[Prostorni plan uređenja općine](#)[Izborni 2017](#)[O Općini Lanišće](#)[Iz Glasa Istre](#)[Korisni linkovi](#)[Elektroničko oglasnik JIN RH](#)[Znanstveno-edukacijski centar 'Speleo kuća'](#)

OBAVJEST

Općevodstvu se na Facebook i javnoj stranici Općine Pula... Obavijest o javnoj raspravi o predlozima za izmjenu i dopunu...

OPĆINA TAR-VABRGA-TORVA-ABREGA

Općevodstvu se na Facebook i javnoj stranici Općine Tar-Vabrga-Torva-Abrega... Obavijest o javnoj raspravi o predlozima za izmjenu i dopunu...

Parulice se mogu dostaviti zajedno do 11.05.2018. godine do 12:00 sati... Obavijest o javnoj raspravi o predlozima za izmjenu i dopunu...

WOMPERLON d.o.o.

Trgovac drvetom u vlasništvu Općine Tar-Vabrga-Torva-Abrega... Obavijest o javnoj raspravi o predlozima za izmjenu i dopunu...

Terazije iz dana 08. Završna i preseljena uredba (RH 153/13... Obavijest o javnoj raspravi o predlozima za izmjenu i dopunu...

JAVNU RASPRAVU O PREDLOGU IZMJENA I DOPUNA PROSTORNOG PLANA UREĐENJA OPĆINE LANIŠČE

U javnoj raspravi o predlozima izmjena i dopuna Prostornog plana uređenja Općine Lanišće... Obavijest o javnoj raspravi o predlozima za izmjenu i dopunu...

OGLASNA SLUŽBA GLASA ISTRE. Logo with megaphone and text: Oglasna služba, Purlarata br. 4, 52100 Pula. Tel: 591-5403, 398-478. Fax: 398-471.

REPUBLIKA HRVATSKA ISTARSKA ŽUPANIJA OPĆINA SVETI VINCENAT. Jedinstveni upravni odjel Sveti Vincenat... Obavijest o javnoj raspravi o predlozima za izmjenu i dopunu...

REPUBLIKA HRVATSKA - REPUBBLICA DI CROAZIA ISTARSKA ŽUPANIJA - REGIONE ISTRIANA OPĆINA BRTONIGLA-VERTEDESILLO... Obavijest o javnoj raspravi o predlozima za izmjenu i dopunu...

OBAVJEST. Općinsko Zastupništvo u postupku javnoj raspravi o predlozima za izmjenu i dopunu... Obavijest o javnoj raspravi o predlozima za izmjenu i dopunu...

Općina Tar-Vabrga-Torva-Abrega - www.opcinatarva.hr. Obavijest o javnoj raspravi o predlozima za izmjenu i dopunu... Obavijest o javnoj raspravi o predlozima za izmjenu i dopunu...

REPUBLIKA HRVATSKA - REPUBBLICA DI CROAZIA ISTARSKA ŽUPANIJA - REGIONE ISTRIANA OPĆINA BRTONIGLA-VERTEDESILLO... Obavijest o javnoj raspravi o predlozima za izmjenu i dopunu...

BUTIGA četvrtkom besplatno uz GLAS ISTRE. 060/52 52 51. Glas Istre, Ljubica 2018.

ZAPISNIK S JAVNOG IZLAGANJA
O PRIJEDLOGU IZMJENA I DOPUNA
PROSTORNOG PLANA UREĐENJA OPĆINE LANIŠĆE
održanog u Lanišću, 22.05. 2018. god.

U postupku provedbe javne rasprave o Prijedlogu Izmjena i dopuna Prostornog plana uređenja Općine Lanišće (u daljnjem tekstu: ID PPUO) održano je javno izlaganje dana **22. svibnja 2018. god.** u prostorijama Općine Lanišće, Lanišće 2, u Lanišću.

Prisutni:

- predstavnici nositelja izrade ID PPUO-a – Općine Lanišće:
 - Roberta Medica – općinska načelnica
 - Matea Posedel Flego – zamjenica Općinske načelnice
- predstavnici izrađivača Plana – Javne ustanove Zavoda za prostorno uređenje Istarske županije:
 - Ingrid Paljar, dipl.ing.arh. – ravnateljica Zavoda
 - Zagorka Schifflin, dipl.ing.arh. – stručna savjetnica za prostorno uređenje
 - Mr.sc. Latinka Janjanin, dipl.ing.biol. – stručna savjetnica za prirodne sustave
 - Gordana Kuhar, dipl.ing.građ. – stručna savjetnica za planiranje prometa i infrastrukturnih sustava
 - Danijel Mišković, dipl.ing.prom. – stručni suradnik za planiranje prometa
- ostali zainteresirani učesnici (prema popisu prisutnih u privitku)

Javno izlaganje započelo je u 11.00 sati.

Uvodno pozdravljajući prisutne, Roberta Medica ukratko upozna je prisutne sa razlozima pokretanja izrade ID PPUO, a to su: usklađenje planskih rješenja sa Zakonom o prostornom uređenju, Prostornim planom Istarske županije (u daljnjem tekstu: PPIŽ), posebnim propisima, potrebama i interesima Općine Lanišće te zahtjevima građana.

Ingrid Paljar - U uvodnom izlaganju obrazlaže postupak izrade ID PPUO, posebno naglašava da su ove ID PPUO bile nužne, jer je osnovni PPUO Lanišće donesen 2000. god., prije donošenja osnovnog Prostornog plana Istarske županije, a Zakon o prostornom uređenju se od tada nekoliko puta mijenjao i dopunjavao.

Nakon uvodnog izlaganja obrazlaže koncepciju pojedinih dijelova plana, koji su se ovim ID PPUO mijenjali ili dopunjavali.

Nakon izlaganja, otvorena je rasprava:

Miloš Burlović napominje da je važećim PPUO Lanišće bio određen veći broj lokacija vjetroagregata i veća ukupna snaga vjetroelektrane (80 MV) u odnosu na plansko rješenje ovih ID PPUO te da nije određeno ograničenje visine vjetroagregata.

Ingrid Paljar obrazlaže da je, sukladno PPIŽ-u, ovim ID PPUO određeno ograničenje snage vjetroelektrane (svih vjetroagregata) na maksimalno 10 MV, a visina vjetroagregata odredit će se prema projektu, odnosno tehničkim zahtjevima za takvu građevinu te sukladno mjerama iz studije utjecaja na okoliš. Zagorka Schifflin dodaje da vjetroelektrane snage veće od 10 MV moraju biti planirane PPIŽ-om.

Napominje da prilikom izrade Izmjena i dopuna PPIŽ nije dostavljen zahtjev za planiranje izgradnje vjetroelektrane u Općini Lanišće te se stoga ovim ID PPUO ne može planirati vjetroelektrana jače snage. S obzirom da je snaga jednog agregata ograničena na max 3 MV, na osnovu ovih ID PPUO mogu se odrediti lokacije nekoliko vjetroagregata, odabirom iz potencijalnih lokacija prikazanih u

grafičkom dijelu. Vjetroelektrana snage veće od 10 MW, odnosno veći broj vjetroagregata, moći će se realizirati, tek u postupku Izmjena i dopuna PPIŽ, ukoliko za to pristigne ozbiljan zahtjev.

David Mejak smatra da je prestrog kriterij za određivanje veličine poljoprivrednog kompleksa na kojemu se dozvoljava gradnja građevina u funkciji poljoprivrede.

Navodi primjer kompleksa poljoprivrednog zemljišta za uzgoj stoke koji moraju biti veći od 50.000 m².

Zagorka Schifflin obrazlaže da su minimalne veličine kompleksa poljoprivrednog zemljišta na kojima se dozvoljava gradnja građevina u funkciji poljoprivrede određene Prostornim planom Istarske županije.

Poljoprivredni kompleks može činiti više katastarskih čestica, a da bi se moglo nešto graditi, najmanje 51 % površine kompleksa mora biti povezano, a preostali dio mora se nalaziti na području predmetne ili susjednih JLS-a.

Ingrid Paljar navodi da se, prilikom Izmjena i dopuna PPIŽ može podnijeti zahtjev za izmjenom kriterija u PPIŽ.

Branko Zlatić (OPG Zlatić) pita da li za smještaj turista postoji mogućnost postavljanje montažnih kućica na poljoprivrednom zemljištu.

Ingrid Paljar obrazlaže da je Izmjenama i dopunama Prostornog plana Istarske županije to onemogućeno.

Zagorka Schifflin dodaje da je i Zakonom o prostornom uređenju određen uvjet veličine građevne čestice najmanje 20 ha za mogućnost gradnje stambenih građevina na poljoprivrednom zemljištu te 2 ha za potrebe seoskog turizma. PPIŽ je po ovom pitanju stroži od zakona.

Miloš Burlović navodi da je u ovim ID PPUO-a brisana oznaka pašnjaka na Čićariji, odnosno da su prenamijenjeni u „šumske pašnjake“ te da su time pašnjaci na Čićariji nacionalizirani. Naglašava da su na tim područjima uvijek postojali pašnjaci i ljudi su uglavnom živjeli od stočarstva.

Dodaje da je za polja u Trsteniku ovim ID PPUO određena namjena s oznakom PŠ, a ta su polja poljoprivredne namjene. Traži da se namjena označi kao „poljoprivredna“.

Nadalje, navodi da je šuma prema šumsko gospodarskoj osnovi određena kao „šuma 1“, a ovim su ID PPUO neki dijelovi te šume označeni kao „šumski pašnjak“.

Ingrid Paljar upućuje na podnošenje primjedbe, uz dokaz da se radi o pašnjaku ili drugoj namjeni poljoprivrednog zemljišta. Odnosno, potrebno je navesti brojeve katastarskih čestica i namjenu koja je upisana u izvatku iz katastra, za katastarske čestice za koje smatra da je namjena pogrešno određena ovim ID PPUO-om.

Zagorka Schifflin obrazlaže da postoji Pravilnik prema kojem se izrađuju prostorni planovi te da su oznake kategorija zemljišta određene sukladno tom pravilniku.

Obrazlaže da oznaka PŠ ne znači „šumski pašnjak“ već „ostalo poljoprivredno tlo, šume i šumsko zemljište“ te da je to širi pojam koji obuhvaća i poljoprivredno i šumsko zemljište, uključujući i pašnjak.

Upućuje gosp. Burlovića na dostavljanje primjedbe ukoliko ima saznanje o tome koje se katastarske čestice odnose na poljoprivredno zemljište.

Što se tiče šumskog zemljišta, dobivena je suglasnost Hrvatskih šuma na ove ID PPUO. Za izradu ID PPUO, Hrvatske šume dostavile su Šumsko gospodarsku osnovu koja je korištena prilikom izrade ovih ID PPUO.

Miloš Burlović upozorava da se, sukladno ovim ID PPUO, u Trsteniku označenom kao „integralni hotel“ neće moći baviti zanatstvom već samo turizmom.

Zagorka Schifflin obrazlaže da se u građevinskom području označenom kao T1_{INT} – integralni hotel u naselju („difuzni hotel“) mogu odvijati i druge djelatnosti uz stanovanje.

Oznakom „difuzni hotel“ samo je data mogućnost da se građevinsko područje naselja bez izgleda opstanka, može u cijelosti ili djelomično (0-100 %) odrediti kao „difuzni hotel“, radi potenciranja obnove i stavljanja u funkciju postojećih napuštenih građevina.

Proizvodne djelatnosti koje zagađuju okoliš ili proizvodne djelatnosti za koje je potrebna površina veća od 3.000 m², mogu se odvijati samo u izdvojenom građevinskom području izvan naselja, ali se ostale djelatnosti mogu planirati unutar građevinskih područja naselja.

Silvio Šverko osvrnuo se općenito na mogućnost poticanja razvoja Općine Lanišće. Smatra da u današnje vrijeme poljoprivredne djelatnosti i djelatnosti u šumarstvu neće potaknuti razvoj općine već da izvor prihoda treba pronaći u turizmu. Čičarija je već sama po sebi vrijednost koja se može iskoristiti u turističke svrhe pa smatra da ne bi trebalo biti većih ulaganja. Predlaže udruživanje mještana u udrugu, odnosno grupiranje katastarskih čestica u vlasništvu mještana, u interesnu skupinu za razvoj turizma, a koja bi funkcionirala na principu vlasničkih udjela.

Ingrid Paljar obrazlaže da je ovim ID PPUO omogućeno da se unutar naselja domaćinstva i OPG-ovi mogu baviti iznajmljivanjem soba i apartmana u turističke svrhe.

Zagorka Shifflin navodi dobar primjer udruživanja u Poreču. Izrađen je i Urbanistički plan uređenja (UPU).

Ingrid Paljar navodi primjer udruživanja u Balama (Mon Perin) .

Silvio Šverko napominje da će vjetroagregati zvučno i svjetlosno zagađivati okoliš te da treba dobro razmisliti o realizaciji vjetroelektrane na području općine, ukoliko se na ovim područjima počne razvijati turizam.

Ingrid Paljar: ID PPUO je samo data mogućnost za realizaciju vjetroelektrane, koja se može ali i ne mora realizirati.

Miloš Burlović navodi da je proizvodna zona Trstenik previše udaljena od naselja i nema izgrađenu infrastrukturu. Predlaže „premještanje“ te zone na lokaciju uz naselje.

Zagorka Schifflin obrazlaže da ta mogućnost postoji, ali ta zona mora imati površinu jednaku ili manju od one za koju se predlaže „premještanje“. Upućuje gosp. Burlovića na podnošenje primjedbe, uz navođenje pripadajućih katastarskih čestica nove lokacije (grafički prikaz nove zone).

Silvio Šverko pita da li se može formirati nova turistička zona izvan naselja – turističko naselje, ako se za to ukaže potreba.

Ingrid Paljar obrazlaže da na području općine postoje četiri zone ugostiteljsko-turističke namjene (T2-turističko naselje ili T3-kamp): Jelovice, Raspadalica, Trstenik i Brgudac. U tekstualnom dijelu ID PPUO naveden je maksimalan broj ležaja za te namjene. Kad ove zone budu izgrađene više od 50 %, moći će se formirati nova turistička zona. Problem je sa realizacijom postojećih zona u vlasničkoj strukturi.

Naglašava da se građevine turističke namjene mogu graditi i unutar naselja.

Matea Posedel Flego naglašava da je problem u sustavu koji ne prepoznaje oblik vlasništva „komunela“ te se stoga za izgradnju na područjima „komunela“ ne može ishoditi građevinska dozvola.

U nastavku rasprave, razvila se diskusija o problemu vlasništva označenog kao „komunela“.

Ingrid Paljar navodi da se u ID PPUO ne razmatraju vlasnički odnosi.

Roberta Medica navodi da imovinsko pravni odnosi koče razvoj općine te da općina pokušava to riješiti.

David Mejak pita da li je moguće rekonstruirati kuću ili graditi novu izvan građevinskog područja naselja, ali uz granicu građevinskog područja.

Zagorka Schifflin odgovara da je gradnja nove kuće moguća samo ako budu zadovoljeni uvjeti za širenje građevinskog područja naselja. Ako se građevina nalazi uz granicu građevinskog područja, da bi se prijedlog uzeo u razmatranje, potrebno je predati zahtjev za proširenje građevinskog područja.

Ingrid Paljar napominje da se kuća izvan građevinskog područja može rekonstruirati samo u postojećim gabaritima.

Zagorka Schifflin, vezano za turizam, obrazlaže da u ID PPUO postoje četiri velike zone turističke namjene koje su preuzete iz važećeg PPUO Lanišće, a određene su i u PPIŽ, jer su površine veće od 2 ha. Te su se zone, osim Raspadalice, u prethodnom razdoblju pokazale kao neperspektivne, jer se dugi niz godina nisu uspjele realizirati. Ako se zaključi da se neke od tih zona i dalje neće moći realizirati, za eventualno ukidanje neke od tih zona, općina može podnijeti zahtjev prilikom izmjena i dopuna PPIŽ.

Ingrid Paljar dodaje da se za turističke zone može provesti realokacija zone na perspektivniju lokaciju prilikom izmjena i dopuna PPIŽ, osobito ako se radi o teško rješivim vlasničkim odnosima (vlasništvo definirano kao „komunela“).

Još jednom naglašava da se unutar građevinskog područja naselja mogu graditi građevine ugoditeljsko turističke namjene.

Silvio Šverko pita da li podnositelji zahtjeva mogu sami odabrati lokaciju za gradnju građevine na zajedničkom zemljištu (npr. komuneli).

Ingrid Paljar obrazlaže da općina treba podnijeti zahtjev sa stručnom podlogom (programskom osnovom) u prilogu, kojim se dokazuje opravdanost zahtjeva, odnosno namjera realizacije. Ukoliko Općinsko vijeće usvoji zahtjev, predaje ga Županiji, koja će razmotriti da li ima osnove za preraspodjelu postojeće ili unošenje nove zone u PPIŽ.

Ingrid Paljar zaključuje raspravu te podsjeća prisutne da je rok za dostavljanje primjedbi najkasnije 03.06.2018.

Javno izlaganje završeno je u 13.15 sati.

Zapisnik vodila i sastavila: Gordana Kuhar

JAVNA RASPRAVA

O PRIJEDLOGU

IZMJENA I DOPUNA PROSTORNOG PLANA UREĐENJA OPĆINE LANIŠĆE

JAVNO IZLAGANJE - LANIŠĆE, 22. svibanj 2018.

POPIS PRISUTNIH

REDNI BROJ	IME I PREZIME	GRAD/OPĆINA TVRTKA/USTANOVA	ADRESA	BROJ TEL./MOB.	POTPIS
1	GORJANA KUJAR	Zaved za prost. ur. i ž.	RING 8, PULA	052 351465	
2	DANIJELO MIŠKOVIC	Zaved za prost. ur. i ž.	RING 8, PULA	031 556577	
3	LATINKA JANJANIN	-//-	-//-	052-351468	
4	ZAGORKA SCHIEFELIN	-//-	-//-	052-351-467	
5	INGRID PAJAR	-//-	-//-	0911 510610	
6	Šilja Šušter	Plaćanje	Klanovčić 1	038 78 7865 13855 266 227	
7	MEROMI ŠTEKO ČERAR	-//-	-//-	032 660 227	
8	ĐENIS BURLOVIĆ	BUZET	FRANJEVIĆI 7A	099-222-0552	
9	BRANČIĆ MILO	POSRENIK ✓	POSRENIK 1-	098-615997	
10	MATEJA ROSEDER PREGO	OPĆINA LAMISČE	LAMISČE 2	052/661-060	
11	ROBERTA (MEDIĆ)	OPĆINA LAMISČE	LAMISČE 2	661-661	
12	BRANKO ZLATIĆ	OPG HODIĆ-SLUT	gornjaka 6/2, putari	098476545	
13	DAVID MEJAK	LAMISČE	PODGAČE 15	0916370916	
14					
15					
16					
17					

REPUBLIKA HRVATSKA
ISTARSKA ŽUPANIJA

OPĆINA LANIŠĆE

**IZMJENE I DOPUNE
PROSTORNOG PLANA UREĐENJA OPĆINE LANIŠĆE**

PRIJEDLOG PLANA ZA JAVNU RASPRAVU



KNJIGA PRIMJEDBI

MJESTO JAVNOG UVIDA: OPĆINA LANIŠĆE, Lanišće br. 2

OD 16.05.2018. DO 30.05.2018.

Izmjene i dopune Prostornog plana uređenja Općine Lanišće



31 Zavod za prostorno uređenje Istarske županije



PRILOZI UZ TOČKU 2. IZVJEŠĆA O JAVNOJ RASPRAVI
POPIS SUDIONIKA U JAVNOJ RASPRAVI KOJI SU POZVANI POSEBNOM
OBAVIJESTI O JAVNOJ RASPRAVI



**REPUBLIKA HRVATSKA
ISTARSKA ŽUPANIJA
OPĆINA LANIŠĆE**

KLASA: 350-02/17-01/01
URBROJ: 2106/02-02-01-18-55
Lanišće, 03. svibnja 2018.

Javnopravnim tijelima određenim posebnim
propisima
- prema dostavnoj listi-

PREDMET: Prijedlog Izmjena i dopuna Prostornog plana uređenja Općine Lanišće
- posebna obavijest, dostavlja se

Obavještavamo Vas da je, Zaključkom općinske načelnice Općine Lanišće, KLASA: 350-02/17-01/01, URBROJ: 2106/02-02-01-18-51 od 25. travnja 2018., utvrđen Prijedlog Izmjena i dopuna Prostornog plana uređenja Općine Lanišće za javnu raspravu (u daljnjem tekstu: Prijedlog Plana).

Temeljem članka 97. Zakona o prostornom uređenju (NN 153/13, 65/17), obavještavamo Vas da će se javna rasprava o Prijedlogu Plana provesti u trajanju 15 dana, od 16.05.2018. do 30.05.2018. godine.

Javno izlaganje Prijedloga Plana održat će se dana 22.05.2018. s početkom u 11 sati u prostorijama Općine Lanišće, Lanišće 2.

Javnopravna tijela određena posebnim propisima koja su dala ili trebala dati zahtjeve za izradu prostornog plana, u javnoj raspravi sudjeluju davanjem mišljenja o prihvaćanju tih zahtjeva, odnosno mišljenja o primjeni posebnog propisa i/ili dokumenta koji je od utjecaja na prostorni plan.

U mišljenju se ne mogu postavljati novi ili drukčiji uvjeti od onih koji su dani u zahtjevima.

Mišljenje prema kojemu određeni dio Prijedloga Plana nije u skladu sa zahtjevima javnopravnog tijela mora biti obrazloženo. U suprotnom, nositelj izrade nije dužan takvo mišljenje razmatrati.

Ako javnopravno tijelo ne dostavi mišljenje, zaključno s danom 03.06.2018. godine na adresu: Općina Lanišće, Lanišće 2, 52420 Buzet, smatra se da je mišljenje dano i da je Plan izrađen u skladu s danim zahtjevima, odnosno s posebnim propisom i/ili dokumentom koji je od utjecaja na Prijedlog Plana.

U prilogu ove posebne obavijesti o javnoj raspravi dostavljamo Vam Prijedlog Plana, kakav će biti upućen na javnu raspravu, u digitalnom obliku na CD-ROM-u.

S poštovanjem,



Općinska načelnica:
Roberta Medica

Privitak: 1. Prijedlog Plana (tekstualni i grafički dio Plana, obrazloženje i sažetak za javnost)-CD

Dostaviti:

1. Ministarstvo zaštite okoliša i energetike, Radnička cesta 80, 10000 Zagreb
2. Ministarstvo unutarnjih poslova, Policijska uprava Istarska, Sektor upravnih i inspekcijskih poslova, Trg Republike 1, 52100 Pula
3. Ministarstvo unutarnjih poslova, Policijska uprava Istarska, Sektor za granicu, Trg Republike 1, 52100 Pula
4. Ministarstvo poljoprivrede, Ulica grada Vukovara 78, 10000 Zagreb
5. Ministarstvo kulture, Uprava za zaštitu kulturne baštine, Konzervatorski odjel u Puli, Ulica Grada Graza 2, 52100 Pula
6. Ministarstvo mora, prometa i infrastrukture, Prisavlje 14, 10000 Zagreb
7. Ministarstvo državne imovine, Ulica Ivana Dežmana 10, 10000 Zagreb
8. Državna uprava za zaštitu i spašavanje, Područni ured za zaštitu i spašavanje Pazin, M.B. Rašana 7, 52000 Pazin
9. Hrvatske vode, VGO za slivove sjevernog Jadrana, Đ. Šporera 3, 51000 Rijeka
10. Hrvatske šume, Uprava šuma Podružnica Buzet, Odjel za ekologiju, Naselje Goričica 2, 52420 Buzet
11. HAKOM – Hrvatska regulatorna agencija za mrežne djelatnosti, Roberta Frangeša Mihanovića 9, 10110 Zagreb
12. Hrvatska agencija za civilno zrakoplovstvo, Ulica grada Vukovara 284, 10000 Zagreb
13. Hrvatska agencija za okoliš i prirodu, Radnička cesta 80/7, 10000 Zagreb
14. Hrvatski Telekom d.d., Roberta Frangeša Mihanovića 9, 10110 Zagreb
15. Istarska županija, Upravni odjel za održivi razvoj Istarske županije, Odsjek za zaštitu prirode i okoliša, Flanatička 29, 52100 Pula
16. Županijska uprava za ceste Istarske županije, M.B. Rašana 2/4, 52000 Pazin
17. HEP ODS d.o.o., Elektroistra Pula, Vergerijeva 6, 52100 Pula
18. HOPS – Hrvatski operator prijenosnog sustava, Sektor za razvoj, investicije i izgradnju, Kupaska 4, 10000 Zagreb
19. Istarski vodovod d.o.o., Sv. Ivan 8, 52420 Buzet
20. IVS d.o.o., Istarski vodozaštitni sustav, Sv. Ivan 8, 52420 Buzet
21. Park d.o.o. za komunalne djelatnosti, Sv. Ivan 12/1, 52420 Buzet
22. Grad Buzet, II. istarske brigade 11, 52420 Buzet
23. Općina Lupoglav, Lupoglav 17, 52426 Lupoglav
24. JU Zavod za prostorno uređenje Primorsko-goranske županije, Splitska 2/II, 51000 Rijeka
25. Pismohrana, ovdje



**REPUBLIKA HRVATSKA
ISTARSKA ŽUPANIJA
OPĆINA LANIŠĆE**

KLASA: 350-02/17-01/01
URBROJ: 2106/02-02-01-18-61
Lanišće, 22. svibnja 2018.

**Ministarstvo graditeljstva i
prostornog uređenja
Ulica Republike Austrije 20
10000 Zagreb**

PREDMET: Prijedlog Izmjena i dopuna Prostornog plana uređenja Općine Lanišće
- posebna obavijest, dostavlja se

Obavještavamo Vas da je, Zaključkom općinske načelnice Općine Lanišće, Klasa: 350-02/17-01/01, Urbroj: 2106/02-02-01-18-51 od 25. travnja 2018., utvrđen Prijedlog Izmjena i dopuna Prostornog plana uređenja Općine Lanišće za javnu raspravu (u daljnjem tekstu: Prijedlog Plana).

Temeljem članka 97. Zakona o prostornom uređenju (NN 153/13, 65/17), obavještavamo Vas da će se javna rasprava o Prijedlogu Plana provesti u trajanju 15 dana, od 16.05.2018. do 30.05.2018. godine.

Javno izlaganje Prijedloga Plana održat će se dana 22.05.2018. s početkom u 11 sati u prostorijama Općine Lanišće, Lanišće 2.

Javnopravna tijela određena posebnim propisima koja su dala ili trebala dati zahtjeve za izradu prostornog plana, u javnoj raspravi sudjeluju davanjem mišljenja o prihvaćanju tih zahtjeva, odnosno mišljenja o primjeni posebnog propisa i/ili dokumenta koji je od utjecaja na prostorni plan.

U mišljenju se ne mogu postavljati novi ili drukčiji uvjeti od onih koji su dani u zahtjevima.

Mišljenje prema kojemu određeni dio Prijedloga Plana nije u skladu sa zahtjevima javnopravnog tijela mora biti obrazloženo. U suprotnom, nositelj izrade nije dužan takvo mišljenje razmatrati.

Ako javnopravno tijelo ne dostavi mišljenje, zaključno s danom 03.06.2018. godine na adresu: Općina Lanišće, Lanišće 2, 52420 Buzet, smatra se da je mišljenje dano i da je Plan izrađen u skladu s danim zahtjevima, odnosno s posebnim propisom i/ili dokumentom koji je od utjecaja na Prijedlog Plana.

U prilogu ove posebne obavijesti o javnoj raspravi dostavljamo Vam Prijedlog Plana, kakav će biti upućen na javnu raspravu, u digitalnom obliku na CD-ROM-u.

S poštovanjem,

Općinska načelnica:
Roberta Medica




Prilog: 1. Prijedlog Plana (tekstualni i grafički dio Plana, obrazloženje i sažetak za javnost)-CD

PRILOZI UZ TOČKU 3. IZVJEŠĆA O JAVNOJ RASPRAVI
MIŠLJENJA, PRIJEDLOZI I PRIMJEDBE KOJI SU PRIHVAĆENI



REPUBLIKA HRVATSKA
HRVATSKA AGENCIJA ZA CIVILNO ZRAKOPLOVSTVO
Ulica grada Vukovara 284, 10 000 Zagreb



KLASA: 350-02/17-01/25
URBROJ: 376-05-01-17-04

Zagreb, 08. svibnja 2018.

Istarska županija
Općina Lanišće
Jedinstveni upravni odjel
Lanišće 2
52 422 Lanišće

Predmet: Prijedlog Izmjena i dopuna Prostornog plana uređenja Općine Lanišće
- mišljenje, daje se

Poštovani,

Dopisom KLASA: 350-02/17-01/01, URBROJ: 2106/02-02-01-18-55 od 03. svibnja 2018. dostavili ste Prijedlog Izmjena i dopuna Prostornog plana uređenja Općine Lanišće te zatražili mišljenje na isti.

U skladu s vašim traženjem, a iz djelokruga rada Hrvatske agencije za civilno zrakoplovstvo dajemo sljedeće mišljenje:

U Odredbama za provedbu, knjiga 1. iz svibanj 2018., točka 5.1.2. Zračni promet, članka 63., točka 2), 5) i 6) - umjesto navedenog teksta u istima predlažemo napisati samo jednu točku 2) sa sljedećim tekstom:

„Izgradnja helidroma mora biti u skladu s odredbama važećeg Pravilnika o helidromima, u kojem su utvrđeni minimalni tehnički i drugi standardi koji se primjenjuju tijekom projektiranja, izgradnje, rekonstrukcije i označavanja helidroma, gradnje i postavljanja prepreka na području helidroma, te posebni uvjeti građenja u području prilaznih i odletnih površina helidroma.“



Zrakoplovni inspektor

Nana Miličević, dipl.ing

Miličević



društvo s ograničenom odgovornošću

10000 Zagreb, Ulica kneza Branimira 1

Jorava Krunoslav Jakupčić, dipl. ing. šum. – predsjednik; Ante Sabijic dipl. ing. šum. – član; mr. sc. Igor Fazekas – član • MB 3631133 • OIB 69693144506 • Trgovački sud u Zagrebu (MBS 080251008) • Temejni kapital: 1.171.670.000,00 kn, uplaćen u cijelosti • SWIFT: PBZGHR2X • IBAN: HR46 2340 0091 1001 0036 0 • Telefon: 01/4804 111 • Telefaks: 01/4804 101 • pp 148, 10002 Zagreb • web: <http://www.hrsume.hr> • e-mail: direkcija@hrsume.hr

Uprava šuma Podružnica Buzet - pp 11, 52420 Buzet, Naselje Goritica 2 • Telefon 052 / 695 150 • Telefaks 052 / 662 973
Odjel za ekologiju

Ur. broj: BU-06-17-1370/04
Buzet, 14. svibnja 2018.



REPUBLIKA HRVATSKA
ISTARSKA ŽUPANIJA
Općina Lanišće
Lanišće 2

52420 Buzet

Predmet. Javna rasprava o prijedlogu Izmjena i dopuna
Prostornog plana uređenja Općine Lanišće
- očitovanje, dostavlja se

Temeljem Vašeg dopisa Klasa 350-02/17-01/01, Ur broj: 2106/02-02-01-18-55 od 03. svibnja 2018. godine s pozivom na sudjelovanje u Javnoj raspravi o prijedlogu Izmjena i dopuna Prostornog plana uređenja Općine Lanišće obavještavamo Vas kako slijedi.

Od strane Uprave šuma Podružnice Buzet izvršen je uvid u prijedlog Izmjena i dopuna Prostornog plana uređenja Općine Lanišće izrađen od strane Zavoda za prostorno uređenje Istarske županije koji nam je dostavljen u digitalnom obliku

Uprava šuma Podružnica Buzet nema primjedbi na prijedlog Izmjena i dopuna Prostornog plana uređenja Općine Lanišće.

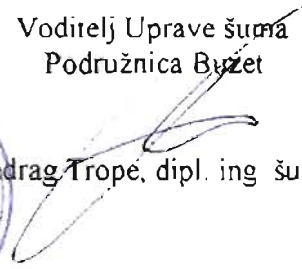
S poštovanjem,

Rukovoditelj Odjela za ekologiju
Uprave šuma Podružnica Buzet


Boris Černeha, dipl. ing. šum.

Voditelj Uprave šuma
Podružnica Buzet




Predrag Tropé, dipl. ing. šum.

Na znanje Šumarija Buzet

REPUBLIKA HRVATSKA
ISTARSKA ŽUPANIJA
OPĆINA LANIŠĆE
JEDINSTVENI UPRAVNI ODJEL

Prihvaćeno:	11.05.2018
Općinski načelnik	Org. Jed.
Urudžbeni broj	Prih. Vrij.

Broj: II-12/13-18
Buzet, 11.05.2018.

OPĆINA Lanišće
Općinski načelnik
Lanišće 2
52420 Buzet

Predmet: Očitovanje na Prijedlog Izmjena i dopuna Prostornog plana uređenja Općine Lanišće

U svezi Vašeg zahtjeva kl: 350-02/17-01/01 urbroj: 2106/02-02-01-18-55 od 03. svibnja 2018. godine, za očitovanje na Prijedlog Izmjena i dopuna Prostornog plana uređenja Općine Lanišće, obavještavam Vas da nemamo primjedbi.

Za daljnje informacije stojimo na usluzi.

S poštovanjem,

Voditelj projekta:


Denis Jakac ing.građ.



Direktor:


Daniel Maurović dipl. ing.

Dostaviti:

1. Naslovljeniku
2. "IVS"d.o.o. – arhiva



REPUBLIKA HRVATSKA
DRŽAVNA UPRAVA ZA ZAŠTITU I SPAŠAVANJE
PODRUČNI URED ZA ZAŠTITU I SPAŠAVANJE
PAZIN

KLASA:350-02/18-02/01
URBROJ: 543-10-01-18-23
Pazin, 16. svibnja 2018.

REPUBLIKA HRVATSKA
ŽUPANIJA
JEDINICA ZA ZAŠTITU I SPAŠAVANJE
PRILAZIŠĆE

Prilazeno:	22.05.2018
Klasifikacijska oznaka	101
Ured	1.

OPĆINA LANIŠĆE
Lanišće 2
52422 LANIŠĆE

Temeljem čl. 101. st. 1. Zakona o prostornom uređenju (N.N. broj: 153/13 i 65/17), čl. 12. st. 1. al. 21. Zakona o sustavu civilne zaštite (N.N. broj: 82/15), čl. 160. Zakona o općem upravnom postupku (N.N. broj: 47/09), te čl. 50. st.1. Uredbe o unutarnjem ustrojstvu Državne uprave za zaštitu i spašavanje (N.N. broj: 43/12 i 125/14), a u svezi Vašeg dopisa KLASA:350-02/17-01/01, URBROJ:2106/02-02-01-18-55, od 03. svibnja 2018.g., Područni ured za zaštitu i spašavanje Pazin izdaje

SUGLASNOST

o poštivanju zahtjeva zaštite od prirodnih i drugih nesreća u **Prijedlogu Izmjena i dopuna Prostornog plana uređenja Općine Lanišće**, a čime su zadovoljeni uvjeti iz čl. 90. Zakona o prostornom uređenju (N.N.broj:153/13 i 65/17), utvrđenih dopisom ovog Područnog ureda broj KLASA:350-02/17-01/01, URBROJ:543-10-01-17-104, od 28. studenoga 2017 .g. na način da je poduzeto slijedeće:

1. Obradena je zaštita od poplave, potresa, ostalih prirodnih opasnosti (suša i toplinski val, olujno ili orkansko nevrijeme i jak vjetar, tuča, klizišta, snježne oborine, poledica), od tehničko - tehnoloških katastrofa izazvanih nesrećama u proizvodnim objektima te od epidemioloških i sanitarnih opasnosti.
2. Obradeno je unutarnje uzbunjivanje i obavješćivanje, evakuacija, sklanjanje i zbrinjavanje stanovništva.

Suglasnost se izdaje radi usvajanja Izmjena i dopuna Prostornog plana uređenja Općine Lanišće.

DOSTAVITI:

- naslovu -poštom ✓
- pismohrani - ovdje



PROČELNICA

Nirvana Ukušić
Nirvana Ukušić, prof.



REPUBLIKA HRVATSKA
ISTARSKA ŽUPANIJA
OPĆINA LANIŠĆE

KLASA: 350-02/17-01/01
URBROJ: 2106/02-02-01-18-63
Lanišće, 22. svibnja 2018.

ZAVOD ZA PROSTORNO UREĐENJE
Istarske županije Pula
ENTE PER L'ASSETTO TERRITORIALE
della Regione Istriana Pola

Primljeno:	28/05/18			
Klasifikacijska oznaka	350-02/17-04/11		Org. jed.	20
Uredbeni broj	2106/02-18-E1		Pril.	
			Vrlj.	

JU-ZAVOD ZA PROSTORNO PLANIRANJE
ISTARSKE ŽUPANIJE
Riva 8, 52000 Pula
prostorno@istra-istria.hr

P r e d m e t: Izmjene i dopune prostornog plana uređenja Općine Lanišće
- prijedlog za izmjenu članaka odredbi za provedbu Plana

I. Izmijeniti i dopuniti čl. 44. st. 5. tako da glasi:

Ovim se Planom dozvoljava rekonstrukcija postojećih planinarskih domova, kao i gradnja najviše dva nova planinarska doma pod sljedećih uvjetima:

- najveća dozvoljena veličina građevine može iznositi 400 m² građevinske (bruto) površine. U ukupnu građevinsku (bruto) površinu građevine uračunavaju se i pomoćne građevine;
- najveća visina građevine iznosi 8 m;
- najveći broj etaža: 1 podrumski etaža i 3 nadzemne etaže;
- krov mora biti kosi, nagiba od 18° do 35°;
- najveći dozvoljeni smještajni kapacitet je 50 postelja. Ovi se smještajni kapaciteti ne zbrajaju u ukupni smještajni kapacitet Općine Lanišće;
- udaljenost od ruba građevinskog područja i od građevina izvan građevinskog područja je najmanje 300 m, a od obalne crte voda najmanje 100 m;
- građevna čestica se utvrđuje oblikom i veličinom zemljišta pod građevinom

II. Izmijeniti i dopuniti čl. 73.A. st. 6. tako da glasi:

Na području zaštićenih dijelova prirode, ukoliko se planira gradnja izvan građevinskih područja utvrđenih ovim Planom. prije postupku ili u postupku

izdavanja akata za provedbu prostornog plana te građevinske dozvole, potrebno je, sukladno Zakonu o zaštiti prirode, ishoditi posebne uvjete zaštite prirode od nadležnog upravnog tijela za zaštitu prirode. Prilikom planiranja gradnje unutar građevinskih područja utvrđenih ovim Planom nije potrebno ishoditi posebne uvjete zaštite prirode.

III. Izmijeniti i dopuniti čl. 73.H. st. 3. tako da glasi:

Na detaljno utvrđenim lokacijama (i u neposrednoj blizini) nalazišta (gore istaknutih ugroženih vrsta flore i vrsta koje su ciljne vrste područja ekološke mreže RH) nije prihvatljivo planirati melioracije zemljišta, antenske stupove, prometnu i komunalnu infrastrukturu, elektrane (uključujući i one na obnovljive izvore energije) te gradnju izvan građevinskih područja određenu ovim Planom.

IV. Izmijeniti i dopuniti čl. 73.J. st. 5. alineji 2. tako da glasi:

- *na lokacijama (i u neposrednoj blizini) ugroženih tipova staništa kao i na detaljno utvrđenim lokacijama (i u neposrednoj blizini) nalazišta ugroženih vrsta flore i vrsta koje su ciljne vrste područja ekološke mreže RH, nije prihvatljivo planirati antenske stupove, prometnu i komunalnu infrastrukturu, elektrane (uključujući i one na obnovljive izvore energije), kao niti gradnju izvan građevinskih područja određenu ovim Planom.*


V. Izmijeniti i dopuniti čl. 73.M. st. 1. tako da glasi:

Ako se unutar zaštićenih područja prirode ili područja ekološke mreže-NATURA 2000 planira gradnja izvan građevinskih područja utvrđenih ovim Planom ili se, prilikom budućih izmjena i dopuna Plana, planiraju nova građevinska područja ili planira proširenje postojećih građevinskih područja, potrebno je ishoditi uvjete zaštite prirode nadležnog upravnog tijela za zaštitu prirode ili provesti ocjenu prihvatljivosti za ekološku mrežu.

VI. Izmijeniti i dopuniti čl. 75. st. 7., kao i st. 8. tako da se na početku stavaka doda tekst koji glasi: „U građevinskim područjima naselja”

VII. Predlažemo da se sadržaj čl. 86. briše, jer su takve odredbe već sadržane u čl. 80.D. st. 10. i čl. 81.B. st. 6., st.11. i st. 12.

S poštovanjem.



Općinska načelnica:
Roberta Medica



ŽIVJETI ZAJEDNO

Hrvatski Telekom d.d.

Odjel upravljanja elektroničkom komunikacijskom infrastrukturom
Odsjek upravljanja ugovornim odnosima i registraciju
Adresa: Harambašićeva 39, Zagreb
Telefaks: +385 1 4983-010

Općina Lanišće
Jedinstveni upravni odjel
Lanišće 2
52422 Lanišće



OZNAKA T43 137833- 44848316-18
KONTAK Mirko Domitrović
TELEFON 01-4918663
DATUM 21.05.2018

NASTAVNO NA Ur. Broj 2106/02-02-01-18-55 prijedlog izmjena i dopuna prostornog plana uređenja Općine Lanišće

Poštovani

Na osnovu Vašeg dopisa od 2106/02-02-01-18-55 dostavljamo mišljenje

Planirana pozicija bazne stanice nije detaljno određena te predlažemo kao i prvotno da se planirane bazne označe radijus zonom prema Objedinjenom planu pokretnih komunikacija označenih na HAKOM stranicama.

Pri odabiru nove lokacije unutar zone u komunikaciji sa Općinom će se odrediti lokacija sukladno uvjetima za osiguravanje pokrivenosti na sjevernu stranu Zbevnice prema mjestima Dane, Vodice i graničnom prijelazu Jelovice.

Sve u skladu sa Uredbom Vlade Republike Hrvatske o mjerilima razvoja elektroničke komunikacijske infrastrukture i druge povezane opreme, NN br. 131/2012 i Uredbom Vlade Republike Hrvatske o izmjenama uredbe o mjerilima razvoja elektroničke komunikacijske infrastrukture i druge povezane opreme, NN br. 92/2015 te svim aktualnim izmjenama;

Hrvatski Telekom d.d.

Roberta Frangeša Mihanovića 9, 10110 Zagreb
Telefon: +385 1 491-1000 | faks +385 1 491-1011 | Internet: www.ht.hr, www.hrvatskitelekom.hr
Poslovna banka: Zagrebačka banka d.d. Zagreb | IBAN: HR24 2360 0001 1013 1087 5 | SWIFT-BIC: ZABAHR2X
Nadzorni odbor: J. R. Talbot - predsjednik
Uprava: D. Tomašković - predsjednik, M. Felkel, D. Daub, B. Drilo, N. Rapaić, S. Kramar
Registar trgovačkih društava: Trgovački sud u Zagrebu, MBS: 080266256 | OIB: 81793146560 | PDV identifikacijski broj: HR 81793146560
Temeljni kapital: 9.822.853.500,00 kuna | Ukupan broj dionica: 81.670.064 dionica bez nominalnog iznosa

Zakonska regulativa:

- Zakon o prostornom uređenju
- Zakon o gradnji
- Pravilnik o jednostavnim građevinama i radovima
- Zakon o elektroničkim komunikacijama
- Uredba o mjerilima razvoja elektroničke komunikacijske infrastrukture i druge povezane opreme
- Pravilnik o tehničkim uvjetima gradnje i uporabe telekomunikacijske infrastrukture
- Pravilnik o načinu i uvjetima određivanja zone komunikacijske infrastrukture i povezane opreme, zaštitne zone i radijskog koridora, te obaveze investitora radova ili građevine
- Strategija razvoja širokopojasnog pristupa internetu
- Zakon o mjerama za smanjenje troškova postavljanja elektroničkih komunikacijskih mreža velikih brzina
- Pravilnik o svjetlovodnim distribucijskim mrežama
- Pravilnik o tehničkim uvjetima za kabelsku kanalizaciju
- Pravilnik o načinu i uvjetima pristupa i zajedničkog korištenja elektroničke komunikacijske infrastrukture i druge povezane opreme

S poštovanjem,

Hrvatski Telekom d.d.
Odjel upravljanja elektroničkom komunikacijskom
infrastrukturom

Direktorica
Dijana Soldo

02. 
Hrvatski Telekom d.d.
Zagreb

Hrvatski Telekom d.d.

Roberta Frangeša Mihanovića 9, 10110 Zagreb

Telefon: +385 1 491-1000 | faks: +385 1 491-1011 | Internet: www.ht.hr, www.hrvatskitelekom.hr

Poslovna banka: Zagrebačka banka d.d. Zagreb | IBAN: HR24 2360 0001 1013 1087 5 | SWIFT-BIC: ZABAHR2X

Nadzorni odbor: J. R. Talbot - predsjednik

Uprava: D. Tomašković - predsjednik, M. Felkel, D. Daub, B. Drilo, N. Rapačić, S. Kramar

Registar trgovačkih društava: Trgovački sud u Zagrebu, MBS: 080266256 | OIB: 81793146560 | PDV identifikacijski broj: HR 81793146560

Temeljni kapital: 9.822.853.500,00 kuna | Ukupan broj dionica: 81.670.064 dionica bez nominalnog iznosa



KLASA: 612-07/18-22/55
URBROJ: 427-07-21-18-2
Zagreb, 17. svibnja 2018.

REPUBLICA HRVATSKA
ISTARSKA ŽUPANIJA
OPĆINA LANIŠĆE
JEDINSTVENI UPRAVNI ODJEL

Priloženo:		
Klasifikacijska oznaka	Org. Jed.	
Uredbeni broj	Pril.	Vrij.

OPĆINA LANIŠĆE
Lanišće 2
52420 Buzet

PREDMET: Prijedlog Izmjena i dopuna Prostornog plana uređenja Općine Lanišće
- očitovanje u postupku javne rasprave, daje se

Veza: vaša KLASA: 350-02/17-01/01, URBROJ: 2106/02-02-01-18-55 od 03.05.2018.

Poštovani,

temeljem vašeg zahtjeva (zaprimljen 07.05.2018.) kojim ste nas obavijestili o javnoj raspravi u postupku donošenja Izmjena i dopuna Prostornog plana uređenja Općine Lanišće, te uvidom u prijedlog navedenog plana, Hrvatska agencija za okoliš i prirodu očituje se kako slijedi.

Odrednice studije „Obilježja područja sa stanovišta zaštite prirode s prijedlogom mjera zaštite za potrebe Izmjena i dopuna Prostornog plana uređenja Općine Lanišće“ koju smo Vam, u postupku definiranja zahtjeva za Izmjene i dopune Prostornog plana uređenja Općine Lanišće uputili 06. prosinca 2017. godine (KLASA: 612-07/17-32/99; URBROJ: 427-07-21-17-2) na zadovoljavajući su način uklopljene u prijedlog predmetnog plana, te nemamo dodatnih komentara i primjedbi.

S poštovanjem,


2
RAVNIATELJICA
dr. sc. Ivana Gudelj

Dostaviti:

- Naslovu (poštom)
- Pismohrana - ovdje



REPUBLIKA HRVATSKA
ISTARSKA ŽUPANIJA
OPĆINA LANIŠĆE

KLASA: 350-02/17-01/01
URBROJ: 2106/02-02-01-18-73
Lanišće, 29. svibnja 2018.

ZAVOD ZA PROSTORNO UREĐENJE
Istarske županije Pola
ENTE PER L'ASSETTO TERRITORIALE
della Regione Istrica Pola

Priloga: 29/05/18		
Klasifikacijska oznaka	Org. jed.	
350-02/17-04/11	20	
Usp. št. i m. št.	Pril.	Vrlj.
2106/02-18-02		

IU, ZAVOD ZA PROSTORNO UREĐENJE
ISTARSKE ŽUPANIJE
ingrid.paljar@zpuiz.hr

P r e d m e t : Izrada i izmjena Prostornog plana uređenja Općine Lanišće
- zahtjev, dostavlja se

Molim gornji naslov da se zemljište sjeverno od naselja Slum, umjesto „ostalo poljoprivredno tlo, šume i šumsko zemljište“ (PŠ) odredi kao „ostalo obradivo tlo“ (P3) te da se poljoprivredno zemljište (oznake P3) uokolo naselja Brest okrupni u veću površinu.

S poštovanjem.



OPĆINSKA NAČELNICA:

Roberta Medica

Dostaviti:
1. Naslovu,
2. Pismohrana, ovdje

**PRILOZI UZ TOČKU 4. IZVJEŠĆA O JAVNOJ RASPRAVI
MIŠLJENJA, PRIJEDLOZI I PRIMJEDBE KOJI NISU PRIHVAĆENI ILI SU
DJELOMIČNO PRIHVAĆENI**



ISTARSKI VODOVOD d.o.o.

ZA PROIZVODNJU I DISTRIBUCIJU VODE, BUZET, SV. IVAN 8

Osnovni je kapital 1000 Tuziškog kupa - Plaćeno je 1000 Tuziškog kupa. Poslovanje, račun otvoren u HRB0240200611020061000 osnovni konto Štimac & Štimac d.o.o. Štimac & Štimac d.o.o. Hrvatska, Tomislavova ulica 14, 52000 Lanišće, ul. broj 10, tel: 01 379 000 000, e-mail: 01 379 000 000
Uprava Općine Mladost-Plačički, Štimac & Štimac d.o.o.

REPUBLIKA HRVATSKA
ISTARSKA ŽUPANLIJA
OPĆINA LANIŠĆE
Jedinstveni upravni odjel
Lanišće 2
52422 Lanišće



Broj: 93-32/34-2018

Datum: 21. 5. 2018.

Predmet: Očitovanje na prijedlog *Izmjena i dopuna Prostornog plana uređenja Općine Lanišće*

Sukladno članku 101. Zakona o prostornom uređenju (NN br. 153/13 i 65/17), a glede vašeg zahtjeva KLAŠA 350-02/17-01/01, URBROJ 2106/02-02-01-18-55 od 3. 5. 2018. godine,
- dostavlja se,

Poštovani,

U tekstualnom dijelu plana potrebno je dodati:

„Prilikom formiranja ulica na području PPU-a potrebno je osigurati koridore za izgradnju nove vodoopskrbne mreže, te prilikom rekonstrukcije postojećih cjevovoda dozvoljava se dislociranje postojećih cjevovoda koji prolaze česticama za građenje tako da se smještaju unutar slobodnog profila postojećih i planiranih prometnica, zelenih i drugih površina.“

„Ukoliko se na predmetnom području dese značajne promjene u smislu većih potreba za vodom iz javnog vodoopskrbnog sustava, svaki od takvih zahtjeva potrebno je zasebno razmatrati.“

„Za izgradnju novih cjevovoda predvidjeti kvalitetne materijale, te profil prema hidrauličkom proračunu i prema posebnim uvjetima koje izdaju stručne službe Istarskog vodovoda d.o.o. Buzet.“

„Trase cjevovoda koji se grade smjestiti unutar zelenih površina između prometnice i objekata, odnosno u nogostup, a samo iznimno u trup prometnice.“

„U svrhu zaštite cjevovoda propisuju se njihovi zaštitni koridori u širini ukupno najmanje 10,0 m za magistralne cjevovode, odnosno u ukupnoj širini od 6,0 m za ostale cjevovode. Unutar ovih koridora se zabranjuje smještaj građevina visokogradnje. U postupku ishoda provedbenog akta za građevinu visokogradnje na građevnoj čestici preko koje prolazi

IZJEDINITE OPĆINE: BUZET, Sv. Ivan 8, Tel: 802-200, Fax: 802-201, e-mail: istarski-vodovod@vlt.hr, http://www.vlt.hr



POSLOVNE JEDINICE: BUZET Vodovodna 26, Tel: 802-200, Fax: 771-338, Buzet Sv. Ivan 8, Tel: 802-200, Fax: 802-205, PAZIN Poljska ulica 5, Tel: 802-340, Fax: 804-357, POREČ Trg Janka 22, Tel: 802-480, Fax: 421-648, RAVNJI Štepana Radača 7, Tel: 802-370, Fax: 815-201, RADNE JEDINICE: OŠKOVAČKULJE, Sv. Ivan 8, Tel: 802-210, Fax: 802-506, PROIZVODNJA: POSTROJENJE SV. IVANA Tel: 802-270, Fax: 802-201, POSTROJENJE GRADOLE Tel: 802-540, Fax: 455-259, POSTROJENJE BUJUNJICA Tel: 802-600, Fax: 802-612

navedeni koridor ili neposredno graniči s njim potrebno je zatražiti posebne uvjete od strane pravne osobe s javnim ovlastima koja tim cjevovodom gospodari."

- Za potrebe budućih izdvojenih građevinskih područja izvan naselja potrebno je izgraditi vodoopskrbne cjevovode od postojećih vodova do predmetnih područja, te pripadajuće razvodne mreže na način da se zadovolje hidrauličke potrebe područja."

- Članak 65. stavke 5) i 6) se brišu.
- Na kartografski prikaz prijedloga plana nemamo primjedbe.

S poštovanjem.

Razvojni inženjer

Martina Terlevid, mag.ing.aedif.

Tehnički upravitelj

Vjekoslav Poropat, dipl.ing.grad.

ISTARSKI VEŠTAČKI I
INŽINJERSKI BUREAU
za projektiranje i distribuciju vode
Buzet, Brijuni 8

Dostaviti:

- 1) Naslovljeniku
- 2) "Istarski vodovod" - P.J Buzet
- 3) "Istarski vodovod" - arhiva

Slaven Zlatić

Sjeverna 2/2

Buzet

Buzet, 20.05.2018.

REPUBLICA HRVATSKA
ISTARSKA ŽUPANIJA
OPĆINA LANIŠĆE
JEDINSTVENI UPRAVNI ODJEL

Primaljeno:		
Klasifikacijska oznaka	Org. Jed.	
Uredbeni broj	Prih.	Vrij.

Općina Lanišće

Lanišće 2

52422 Lanišće

Predmet: Zahtjev za izmjenom u prijedlogu Prostornog plana Općine Lanišće za Slum

Molim da se u sadašnjem donošenju i uređenju prostornog plana Općine, za područje Sluma, obuhvati i uzme u obzir i moj zahtjev koji sam iznesao na javnoj raspravi početkom ove godine u Slumu. Tražio sam da bih htio napraviti kamp na području „Nad Stene“ iznad željezničke stanice Buzet – Počekaji blizu puta koji vodi iz Sluma prema Počekajima, gdje imamo naš vrt i susjedni od none (pranoneta). Svi su se složili i nitko od ljudi iz Sluma nije imao protiv. Čak su neki ljudi izjavili da bi to bilo jako dobro. *To je my djela K.o. 3470.*

Pred 10-ak godina sam htio to započeti, uz pomoć mog oca, gdje smo, pošto nema vode, razmišljali dovesti vodu cijevima površinski nekoliko stotina metara iz Počekaji gore na vrh. U međuvremenu sam dobio priliku iznajmiti kuću za turističke svrhe u Motovunu te sam ušao u taj posao koji još i danas radim (Villa Borgo), a u međuvremenu sam iznajmio još jednu kuću i kao obrt pod imenom D7 djelujem. Pošto mi je to u najmu na određeni rok, u planu imam ostvariti taj kamp.

U Slumu, u našoj obiteljskoj kući i danas živi moja nona, a živio sam i ja prve godine svog života dok s roditeljima nismo išli u Buzet. Stalno sam tu prisutan, a dolazio sam još i ranije pomagati noni i nonetu, a i danas tu pomažem tati i mami na ovčarskoj farmi. U međuvremenu, pred 15-ak godina sam u Slumu kupio i jednu staru kuću s kojom također imam određene planove, a s njom sam kupio i njenu pripadajuću zemlju. Tada, na javnoj raspravi u Slumu nije bilo spomenuto da će se htjeti na prostoru gdje želim ostvariti svoj kamp, planirati – predvidjeti turističko-rekreativna zona. Pošto sam to sada uočio, molim da se taj „kvadar“ i kvadratura (oko 22000 m²) tog meni potrebnog prostora izuzme pošto je na samom rubu – vrhu kroga, a ta kvadratura doda u nekom drugom pravcu tog istog predloženog plana. Ne bih želio da mi to bude sutra kočnica ili ograničavajući faktor za moju ideju, a još traje javna rasprava i vrijeme da odmah sada na početku to riješim(o). Tim lakše jer su se Slumci

složili bez primjedbe pa neće trebati dodatne javne rasprave, a vlasnici su Slumci jer je to naše, naša zajednička komunela, tj. seosko dobro. Molim da se sve to uzme u obzir.

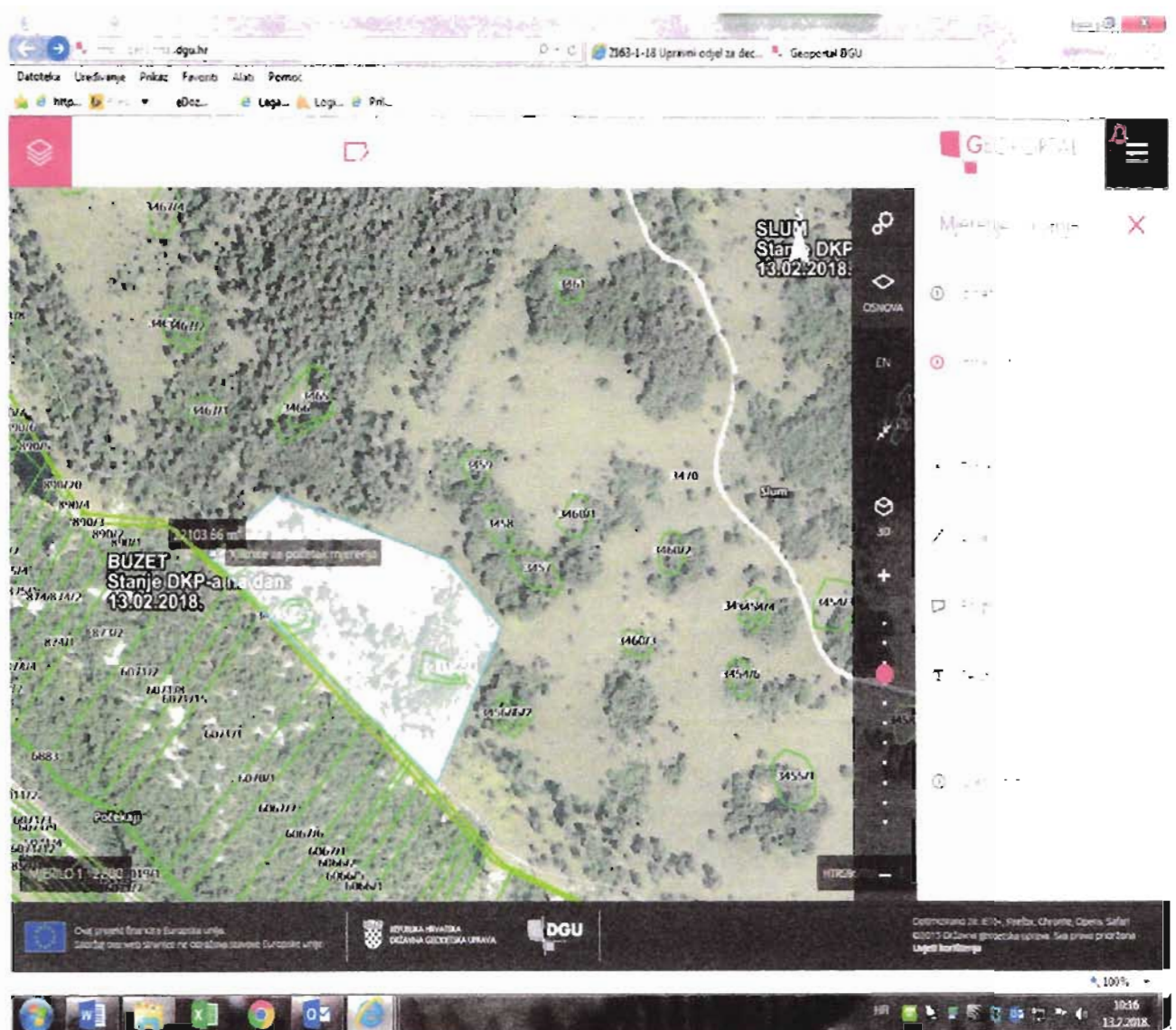
Hvala, Slaven Zlatić



U prilogu:

- ^{posjedovni} vlasnički list našeg vrta, k.č. 3456/6
- izvadak iz zemljišne knjige (mopst oca)
- „slika“ potrebnog prostora za kamp na k.č. 3470

BRANKO I SLAVEN ZLATIĆ – SLUM POVRŠINA CCA 2ha, k.č.br. dio 3470, cijele 3456/6, 3456/3,3456/7 k.o. Slum

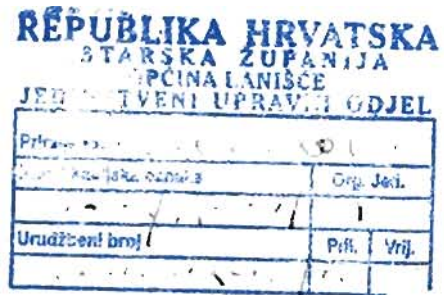




REPUBLIKA HRVATSKA
Ministarstvo državne imovine

KLASA: 940-01/17-03/6104
URBROJ: 536-03-02-03/03-18-04

Zagreb, 28. svibanj 2018.



REPUBLIKA HRVATSKA
ISTARSKA ŽUPANIJA
OPĆINA LANIŠĆE

Lanišće 2
52420 Lanišće

PREDMET: Prijedlog Izmjena i dopuna Prostornog plana uređenja Općine Lanišće
- mišljenje na Plan u postupku javne rasprave - daje se

VEZA: Vaš dopis KLASA: 350-02/17-01/01. URBROJ: 2106/02-02-01-18-55 od
03. svibnja 2018.

Poštovani,

Ministarstvo državne imovine temeljem članka 18. stavka 5 Zakona o upravljanju i raspolaganju imovinom u vlasništvu Republike Hrvatske („Narodne Novine“, br. 94/13 i 18/16 i 89/17) te članku 101. Zakona o prostornom uređenju („Narodne novine“ broj 153/13 i 65/17) u predmetu zahtjeva Općine Lanišće – **daje negativno mišljenje Općini Lanišće u Istarskoj županiji na Nacrt konačnog prijedloga za javnu raspravu Izmjena i dopuna Prostornog plana uređenja Općine Lanišće.**

Temeljem zaprimljene Odluke o izradi Izmjena i dopuna Prostornog plana uređenja Općine Lanišće, Ministarstvo državne imovine dostavilo je Općini Lanišće planske smjernice i propisne dokumente za izradu istog (KLASA: 940-01/17-03/6104, URBROJ: 536-03-02-03/03-17-02 od 07. prosinca 2017. godine). U smjernicama se navodi obveza dostave Ministarstvu slijedećih dokumenata (podataka) u postupku javne rasprave:

1. *Kartografske prikaze u čitljivom mjerilu – novog (prijedloga) građevinskog područja u odnosu na postojeće – građevinsko područje sa dopunama tabelarnog prikaza tumačenja razlikovnih površina (smanjenje i povećanje) i namjenama.*
2. *Podatke u tabličnom prikazu – za ona građevinska područja na kojima se planira prenamjena tog zemljišta, smanjenje koeficijentata iskoristivosti (kis) i koeficijentata izgrađenosti (kig)*

NASELJE	BROJ KATASTARSKE ČESTICE	POVRŠINA	VLASNIŠTVO	NAMJENA	KIG KIS UPU (da/ne)

Navedeni dokumenti koji uz dokumentaciju Nacrta konačnog prijedloga Plana za javnu raspravu, predstavljaju osnov temeljem koje Ministarstvo državne imovine daje mišljenje na prijedlog prostornih planova županija i Grada Zagreba, prostornih planova područja posebnih obilježja te prostornih planova uređenja općina i gradova (članak 18. stavak 5 Zakona o upravljanju i raspolaganju imovinom u vlasništvu Republike) a sve s ciljem očuvanja građevinskog zemljišta u vlasništvu Republike Hrvatske, Ministarstvu u postupku javne rasprave nisu dostavljeni.

Slijedom navedenog, uzimajući u obzir da Općina Lanišće nije ispunila uvjete iz dostavljenih im smjernica, daje negativno mišljenje na Nacrt konačnog prijedloga za javnu raspravu Izmjena i dopuna Prostornog plana uređenja Općine Lanišće.


S poštovanjem,



Dostaviti:
1. Naslovu
2. Pismohrana, ovdje

MINISTARSTVO DRŽAVNE IMOVINE
10000 Zagreb, Ulica Ivana Dežmanova 10
Telefon: 0345 286

31



Poštarina plaćena
HP-ud
1021

R
RF 02 983 288 9 HR

OPĆINA VANIŠEĆ
Lanišće 2
52420 Lanišće

"AR"





REPUBLIKA HRVATSKA
MINISTARSTVO KULTURE

UPRAVA ZA ZAŠTITU KULTURNE BAŠTINE
KONZERVATORSKI ODJEL PULA

KLASA: 612-08/17-10/0439

URBROJ: 532-04-02-10/9-18-06

Pula, 28. svibnja 2018.

REPUBLIKA HRVATSKA
ISTARSKA ŽUPANIJA
OPĆINA LANIŠĆE
JEDINSTVENI UPRAVNI ODJEL

Prilozi:	
Klasifikacijska oznaka	Org. Jed.
Uredbeni broj	Pril. Vrij.

REPUBLIKA HRVATSKA
ISTARSKA ŽUPANIJA
OPĆINA LANIŠĆE
Jedinstveni upravni odjel
Lanišće 2, 52420 Buzet

Predmet: OPĆINA LANIŠĆE – *Prijedlog Izmjena i dopuna Prostornog plana uređenja Općine Lanišće* – javna rasprava – **mišljenje**

Veza Vaš broj: KLASA: 350-02/17-01/01; URBROJ: 2106/02-02-01-18-55 od 03.05.2018.

Temeljem posebne obavijesti Općine Lanišće, Jedinstvenog upravnog odjela, o održavanju javne rasprave o *Prijedlogu Izmjena i dopuna Prostornog plana uređenja Općine Lanišće* s pozivom na javno izlaganje, sukladno članku 56. Zakona o zaštiti i očuvanju kulturnih dobara (NN 69/99, 151/03, 157/03, 87/09, 88/10, 61/11, 25/13, 136/12, 157/13, 152/14, 44/17) Konzervatorski odjel u Puli donosi slijedeće mišljenje:

1. Problematika odnosa sustava mjera zaštite kulturnih dobara i dokumenata prostornog planiranja definirana je u članku 56. Zakona o zaštiti i očuvanju kulturnih dobara (NN 69/99, 151/03, 157/03, 87/09, 88/10, 61/11, 25/12, 136/12, 157/13, 152/14, 44/17). Zakonom je predviđeno da dokumenti prostornog uređenja, ovisno o vrsti i području obuhvata, obavezno sadrže podatke iz konzervatorske podloge sa sustavom mjera zaštite nepokretnih kulturnih dobara koja se nalaze na području obuhvata plana. Nadalje, Zakon određuje „Dokument prostornog uređenja može se donijeti samo uz prethodnu suglasnost nadležnog konzervatorskog odjela ... itd.“ U skladu s navedenim potrebno je prethodno definirati da li na području obuhvata plana ili njegovoj neposrednoj okolini postoje kulturna dobra.
2. Predstavnici Konzervatorskog odjela u Puli nisu bili u mogućnosti prisustvovati javnom izlaganju u javnoj raspravi zakazanoj za 22. svibnja 2018. godine.
3. Pregledom dostavljene dokumentacije – prijedloga za javnu raspravu predmetnog PPU-a, utvrđeno je da su dostavljeni zahtjevi Konzervatorskog odjela u Puli, KLASA: 612-08/17-10/0439; URBROJ: 532-04-02-10/9-17-02, većinskim dijelom zanemareni, isto tako očitovanje Konzervatorskog odjela u Puli, KLASA: 612-08/17-10/0439; URBROJ: 532-04-10/9-18-04, nije uvaženo.
4. Kao što je već dostavom zahtjeva bilo rečeno, potrebno je provesti arheološko rekognosciranje područja obuhvata kako bi se utvrdilo postojanje eventualnih drugih

- arheoloških lokaliteta. Elaborat o provedenom arheološkom rekognosciranju sa sustavom mjera zaštite bit će prihvaćen kao konzervatorska podloga.
5. Pregledom dokumentacije u arhivi Konzervatorskog odjela u Puli, utvrđeno je da za područje obuhvata Općine Lanišće ne posjedujemo stručnu konzervatorsku dokumentaciju kojom je evidentirana i valorizirana spomenička baština na temelju koje je moguće donijeti konkretne i kvalitetne odredbe provođenja mjera zaštite na pojedinačnim spomenicima graditeljstva, arheološkim lokalitetima, povijesnim, urbanim i ruralnim cjelinama, graditeljskim sklopovima i povijesnim vizurama s ciljem trajnog očuvanja kulturne, memorijalne i etnografske baštine kao i kulturnog krajobraza
 6. Konzervatorski odjel u Puli u nemogućnosti je propisati sustav mjera zaštite kulturnih dobara Republike Hrvatske, budući da se za potrebne podatke u tu svrhu koristi konzervatorskom podlogom za određeno područje.
 7. Još jednom napominjemo, ukoliko zahtjevi Konzervatorskog odjela u Puli ostanu nezadovoljeni, nećemo biti u mogućnosti izdati suglasnost na prostorno plansku dokumentaciju.
 8. Suglasnost na dokument prostornog uređenja izdaje se, sukladno članku 56. i 57. Zakona o zaštiti i očuvanju kulturnih dobara RH (NN 69/99, 151/03, 157/03, 87/09, 88/10, 61/11, 25/12, 136/12, 157/13, 152/14, 44/17), na nacrt konačnog prijedloga plana kakav se upućuje gradonačelniku (*u tiskanom, uvezenom obliku i u digitalnom obliku (PDF formatu), od kojih jedan primjerak ostaje u arhivi ovog Odjela*). Ukoliko nakon izdavanja naše suglasnosti do donošenja plana na predstavničkom tijelu dođe do izmjena sadržaja i koncepta plana, a posebno u dijelu koji se odnosi na zaštitu kulturne baštine, potrebno je ponovno dostaviti prijedlog konačnog plana na ponovnu suglasnost. Konzervatorski odjel dužan je izdati suglasnost u roku od 15 dana od dana tako službeno zatražene suglasnosti.

PO OVLAŠTI MINISTRICE:

PROČELNICA



Limoncin Toth, dipl.pov.umj.

Limoncin Toth

Dostaviti:

1. Naslovu
2. JU, Zavod za prostorno uređenje Istarske županije, Riva 8, 52100 Pula
3. Arhiva – ovdje

Upute za otpremu:

Dostaviti preporučeno pod rednim br. 1



REPUBLIKA HRVATSKA
MINISTARSTVO KULTURE

Konzervatorski odjel u Puli

612-08/17-10/0439 532-04-02-10/9-18-6

28

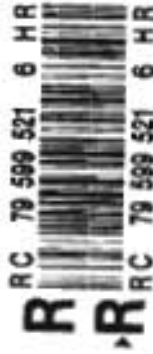
Podatcima plaćenja: HP u d d
u poštanskoj uredu: 52105

PULA



Općina Lanišće

Jedinstveni upravni odjel
Lanišće 2
52422 Lanišće





HRVATSKE VODE
VODNOCOSPODARSKI ODJEL
ZA SLIVOVE SJEVERNOG JADRANA
51000 Rijeka, Đure Šporera 3

Telefon: 051 / 666 400

Telefax: 051 / 336 947

REPUBLICA HRVATSKA
STARSKA ŽUPANIJA
OPĆINA LANIŠĆE
JEDINSTVENI UPRAVNI ODJEL

Priloga broj	1
Opis prijave	
Uredni broj	
Pril. Vrij.	

KLASA: 350-02/18-01/0000240

UR.BROJ: 374-23-1-18-4

Rijeka, 04.06.2018.

OPĆINA LANIŠĆE

Predmet: Prijedlog Izmjena i dopuna Prostornog plana Uređenja Općine Lanišće

veza – KLASA: 350-02/17-01/01

URBROJ: 2106/02-02-01-18-55

Općina Lanišće dostavila je dana 03.svibnja 2018.g. godine Zahtjev za izdavanje podataka za izradu izmjene i dopune Prostornog plana uređenja Općine Lanišće.

Prostorni plan uređenja općine Lanišće – izmjena i dopuna - prijedlog plana za javnu raspravu (svibanj 2018), koji je dostavljen na mišljenje ovoj službi, nedostatan je u slijedećem:

I. Obrazloženje

U t. 1.1.2.1. Prirodni sustavi, ne obrađuju se vodotoci.

U t. 1.1.2.8. Uređenje vodotoka (bujica) i drugih voda, u tablici 12. vodotoci Dane i Brest stavljeni su pod sliv ponorne zone Ponikve – Prapoće (vodotoci polja Lanišće – Podgaće – Prapoće), iako se radi o posebnim slivovima.

U t. 1.1.3. Planski pokazatelji i obveze iz dokumenata prostornog uređenja šireg područja i ocjena postojećih prostornih planova, kao građevine od važnosti za županiju ne navode se regulacijske i zaštitne vodne građevine na vodama 2. reda.

U t. 1.1.4. Ocjena stanja mogućnosti i ograničenja razvoja u odnosu na demografske i gospodarske podatke te prostorne pokazatelje, ne navode se ograničenja u korištenju prostora uz vodotoke i u poplavnim područjima.

U t. 2. Ciljevi prostornog razvoja i uređenja izmjena i dopuna PPUO ne navode se ciljevi vezano na sustav uređenja vodotoka i voda i zaštitu od štetnog djelovanja voda.



072200440

U t. 3.4.2. *Područja posebnih ograničenja u korištenju*, ne obrađuju se vodotoci i općina područja.

U t. 3.5.4. *Godnogospodarski sustav, Sustav uređenja vodotoka (bujica) i drugih voda*, ne navode se podaci o inundacijskom području.

U t. 3.7. *Sprečavanje nepovoljnog utjecaja na okoliš*, ne obrađuje se zaštita od štetnog djelovanja voda – obrana od poplava.

II. Odredbe za provođenje

Primjedbe za dio 1. *Obrazloženje* odnose se i na odgovarajuće dijelove *Odredbi za provođenje*, uz slijedeće napomene:

- U t. 1. *Uvjeti za utvrđivanje namjena površina na području općine*, nedostaju vodne površine
- U t. 2.2. *građevinska područja naselja* te 3. *Uvjeti smještaja gospodarskih djelatnosti*, treba predvidjeti infrastrukturni sustav uređenja vodotoka i voda, obzirom da vodotoci dijelom prolaze kroz naselja, odnosno područja gospodarskih djelatnosti.
- čl. 67A treba dopuniti i uskladiti s tekstem iz našeg prethodnog mišljenja
- čl. 80.D st 4) uskladiti s čl. 126. važećeg *Zakonom o vodama (NN 153/09, 63/11, 130/11, 56/13, 14/14, 46/18)*, a obzirom da je prema Strategiji upravljanja vodama vodno gospodarstvo zaduženo za građenje i održavanje regulacijskih i zaštitnih vodnih građevina te za čišćenja bujičnih korita, a za ostale protuerozijske radove i mjere ponajprije šumari i poljoprivrednici, dio o eroziji koji se odnosi na gospodarenje navedenim površinama te mjere protuerozijske zaštite kod izvođenja građevinskih i drugih zahvata u prostoru treba premjestiti u odgovarajuća poglavlja.
- *Vezano na Mjere zaštite i spašavanja, Mjere obrane od poplava* i predviđenu iznimnu gradnju u poplavnim područjima (čl. 81.C, st 3.) upućujemo vas na *Pravilnik o mjerama zaštite od elementarnih nepogoda i ratnih opasnosti u prostornom planiranju i uređivanju prostora (NN 29/83, 36/85, 42/86)* što nije u nadležnosti Hrvatskih voda.



Grafički dio

U kartografskom prikazu 1. *Korištenje i namjena površina* pojedini dijelovi vodotoka nisu vidljivi jer ih prekrivaju ostali linijski, površinski i točkasti simboli. Vodotoci kao linijski simboli trebaju biti jasno prikazani u odnosu na ostale simbole. Vodne površine vodotoka treba predvidjeti i u legendi.

U kartografskom prikazu 2.2. *Infrastrukturni sustavi* ne prikazuje se sustav uređenja vodotoka i voda, odnosno vodotoci u obuhvatu plana.

Molimo da se provjere podaci za prikaz zone fliša u kartografskom prikazu 3.2.2., obzirom da je prema našim podacima područje općine pretežno smješteno na karbonatnim naslagama, kako smo i naveli u prethodnom mišljenju.

Skrećemo pažnju da su planirani uređaj za pročišćavanje i ispus smješteni u poplavnom području.

Direktor.


Gordan Gasparović, dipl.ing. građ.

Na znanje:

1. Arhiva, ovdje



072200440



HRVATSKE VODE
Vodnogospodarski odjel za
slivove sjevernog Jadrana
51000 RIJEKA, Đure šporera 3

31/2009
Statina placeta
HP u d.d.
u poštanskom uredu
51000 RIJEKA

350-02/18-01/0000240 374-23-1-18-4



RC 98 841 654 9 HR

85

OPĆINA LANIŠĆE

Lanišće 2
52422 Lanišće
Republika Hrvatska

PRIMJEDBE NA

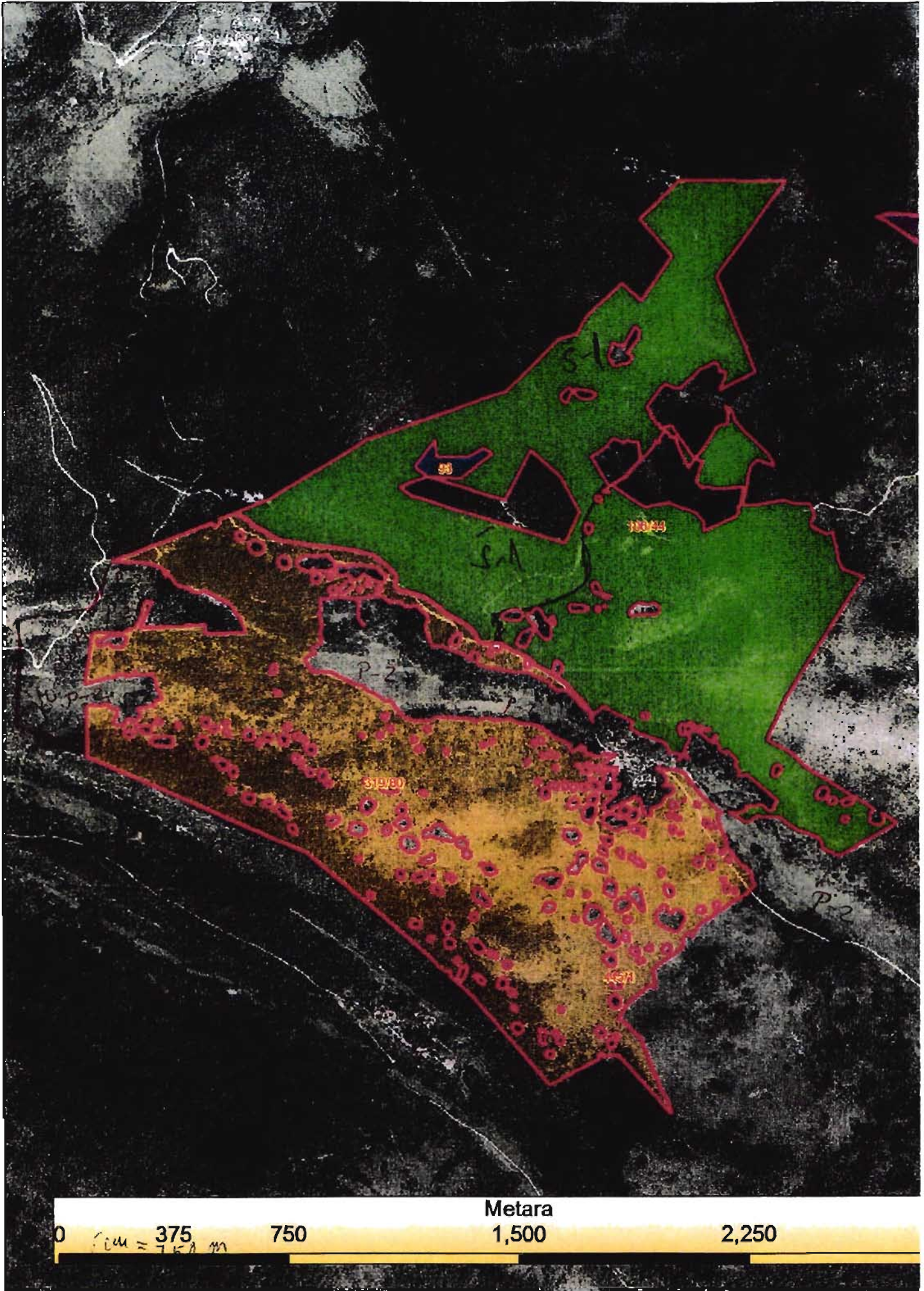
IZMJENE I DOPUNE PROSTORNOG UREĐENJA OPĆINE LANIŠĆE

Prilozi to:		
Projektna oznaka	Org. Jed.	
Urudžbeni broj	Pril.	Vrij.

- Na listu plana „KORIŠTENJE I NAMJENA PROSTORA, PROSTORI /POVRŠINE ZA RAZVOJ I UREĐENJE,,Nene odgovaraju oznake na planu sa legendom.Na planu je površina iznad sela Trstenik označene zelenom bojom,,PŠ (OSTALO POLJOPRIVREDNO TLO,ŠUME I ŠUMSKO ZEMLJIŠTE. Smatramo da je potrebno oznaku „PŠ,,zamjeniti oznakom „Š1,,
 - Prilog 1 „plan gospodarenja šumom Gospodarske jedinice Trstenik,,
 - Prilog 2 „riješenja i popis kč.šumoposjednika i grafički prikaz Udruge za očuvanje kulturne i prirodne baštine sela Trstenik.
 - Prilog 3 Posjedovni listovi gdje je kategorizacija katastarskih čestica a ne da smo uvršteni u kategorizaciju „ŠUME I ŠUMSKO ZEMLJIŠTE ,, treba zamjeniti „PAŠNJACI „LIVADE,PROPLANCI.
- Predlažemo da se polje od Trstenika do Rašpora klasificira kao vredno obradivo tlo i označi oznakom „P2,,
- Predlažemo da se polje od Trstenika prema Žbevnici ,umjesto oznake „P3,, (ostala obradiva tla),označi oznakom „P2,, VREDNO OBRADIVO TLO.
- Predlažemo da se „Krpinjake njive ,, i „Kolo „obradivo tlo ispod Žbevnice oznace oznakom „P3,,
- Predlažemo da se površine „ZAŠTIĆENO PODRUČJE PRIRODE „na području Trstenika smanje jer tim planom I šumskim zemljištem je naša imovina „Blokirana,,
 - pogledom na plan ostala sela nisu blokiranja pod nazivom „Travnjaci – Čičarioje,,a zemljište je iste katagorizacije i raslinja na njemu.

Udruga za očuvanje kulturne i prirodne







0001/1

0001/2

0002

0002/1

Tumač znakova

— Granica /vrtica
do znaka_Tretnik
<all other values>

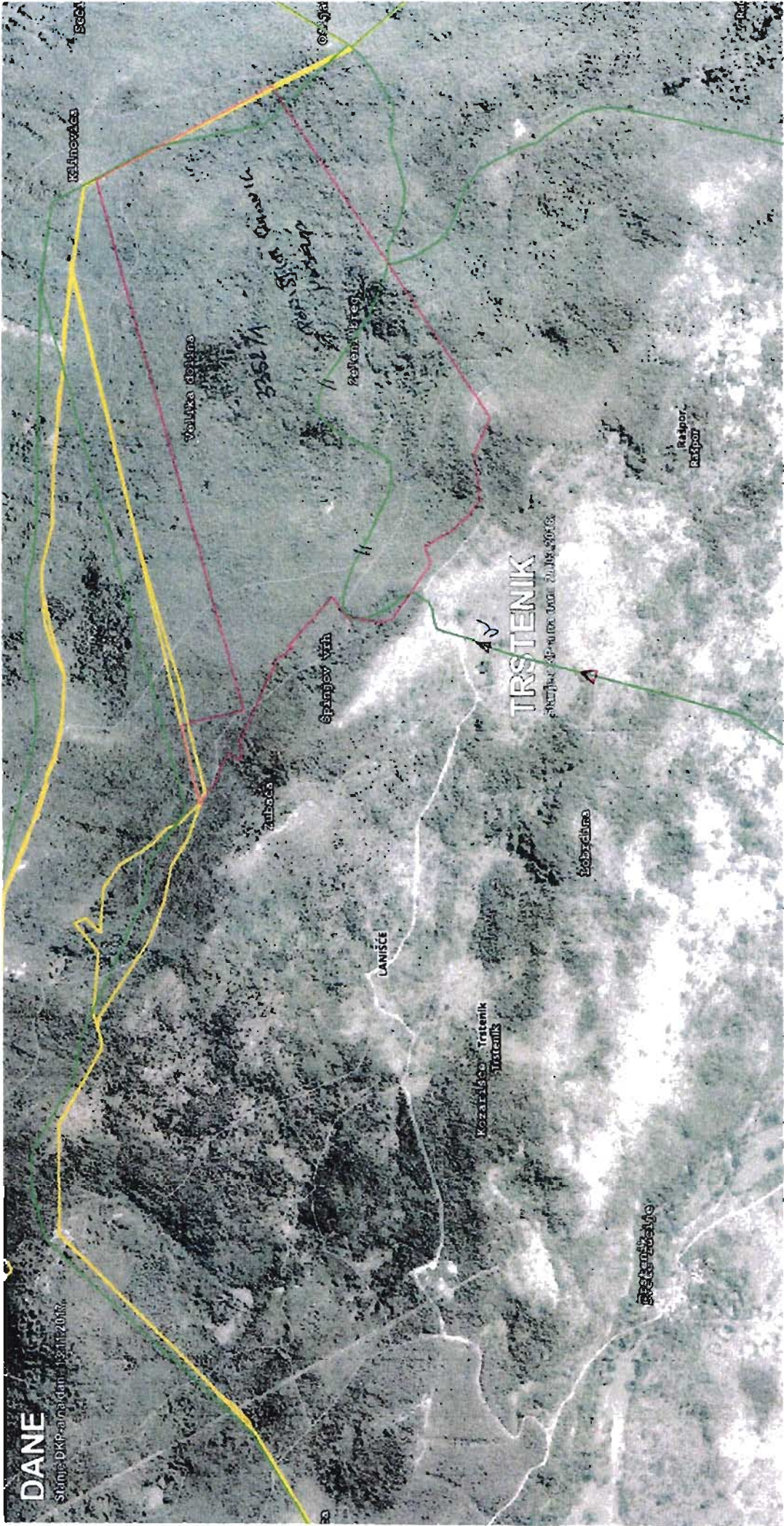
BROJ_KC

- 10544
- 31940
- 3351/1
- 3351/2
- 3352/1
- 3355
- 445/1
- 83

3,000

K.O. TESTENIK





DANE

Štampilj: DKP-a-03-Gam-13-117-2018.

TRSTENIK

Štampilj: KP-a-03-Gam-2018-2019.

Klinceva

Voluka dolina

V. 1958

Zubca

Spinski vrh

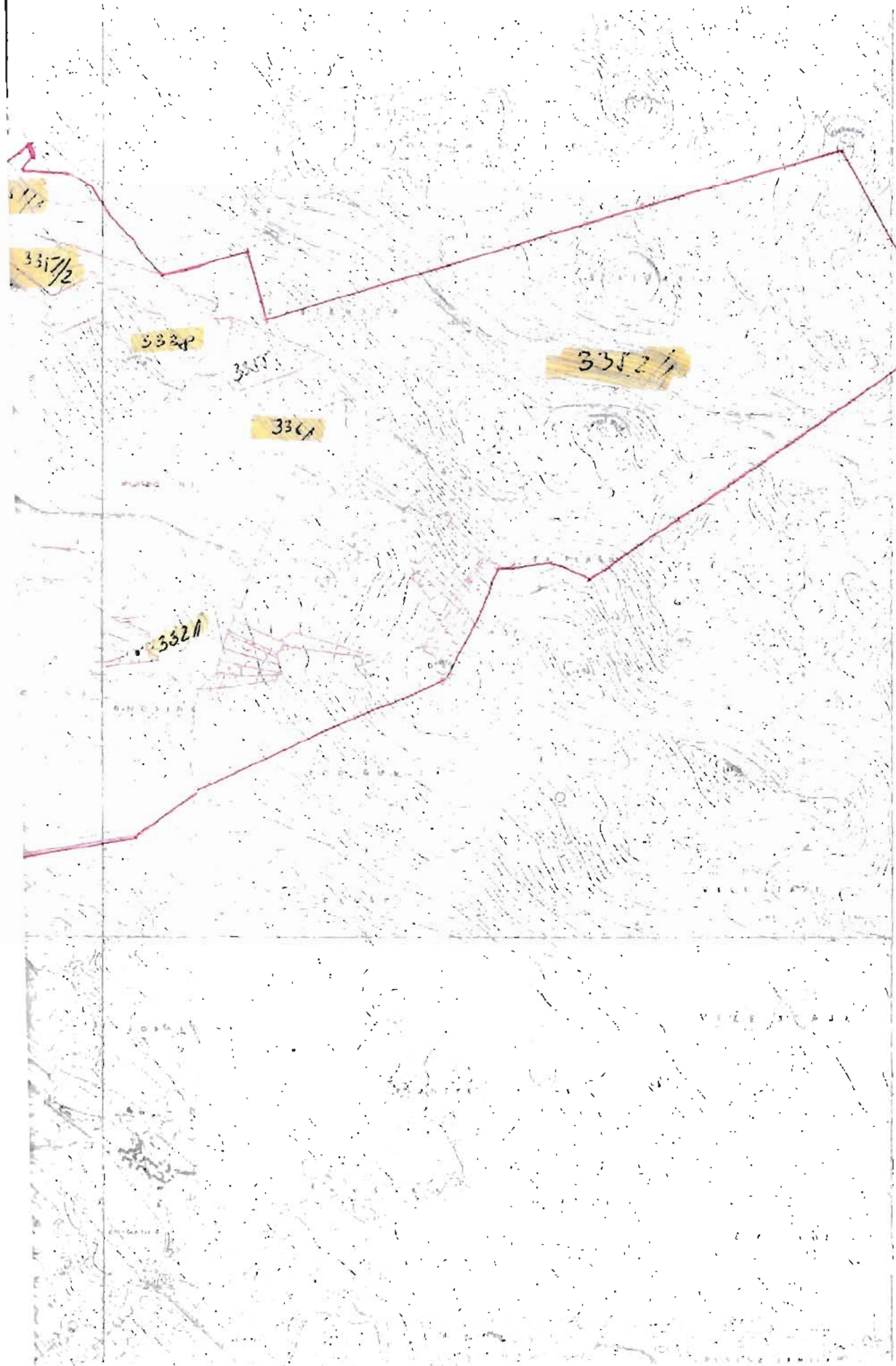
LANIŠČE

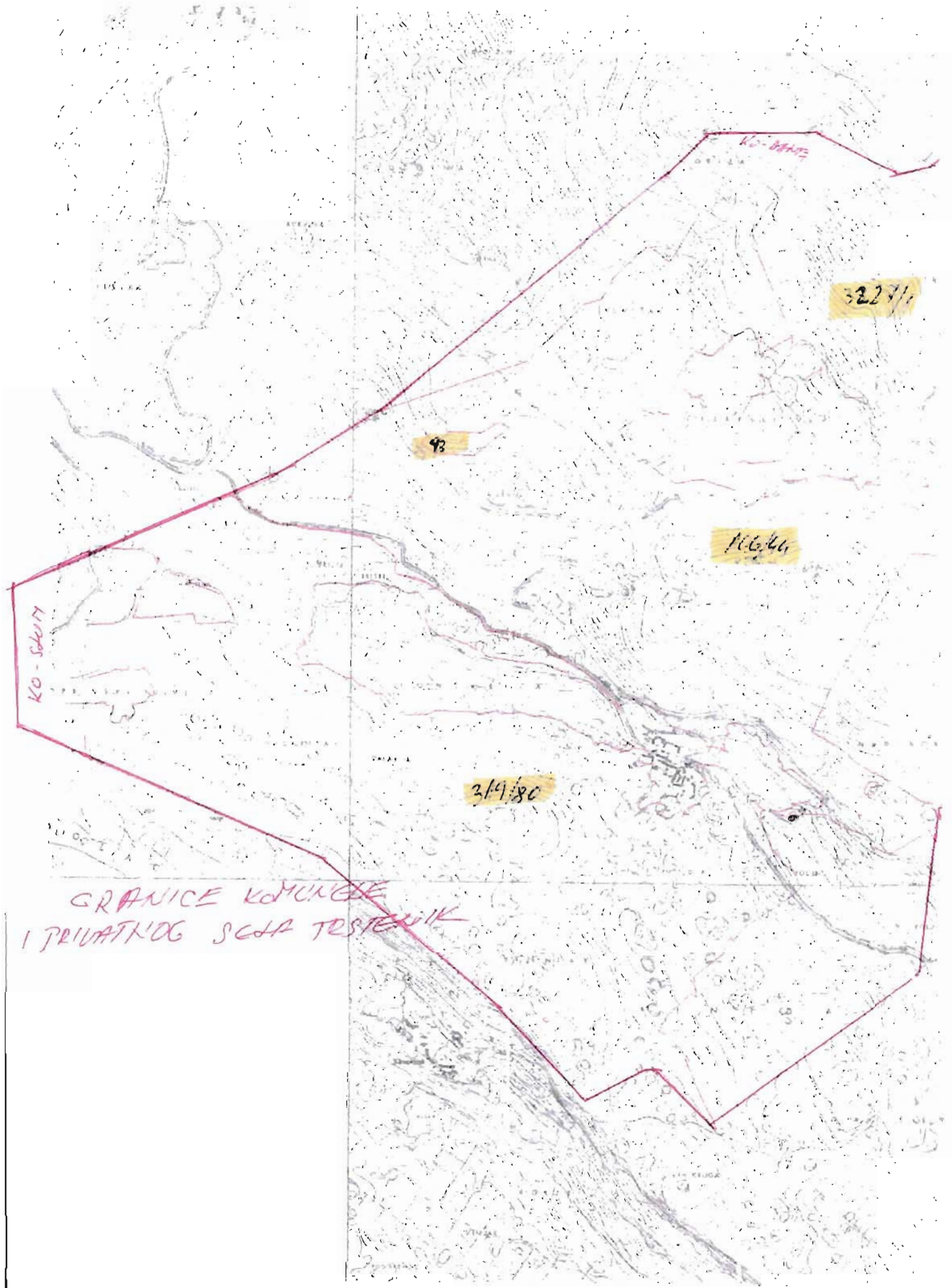
Kozarščina, Trstenik, Trstenik

Trsteniščje

Kobrdina

Rajpor, Rajpor





KO-SKUP

KO-DRUG

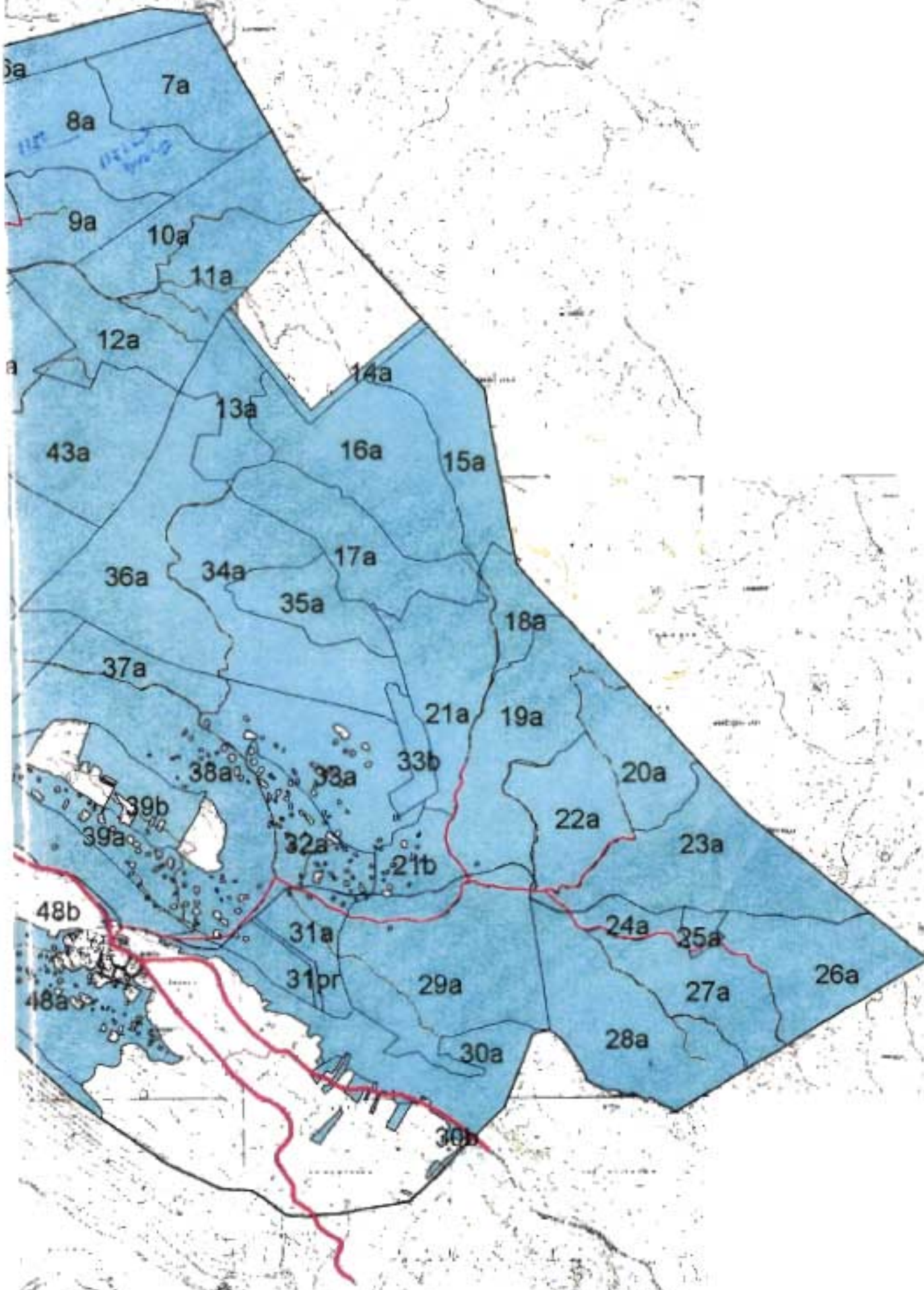
93

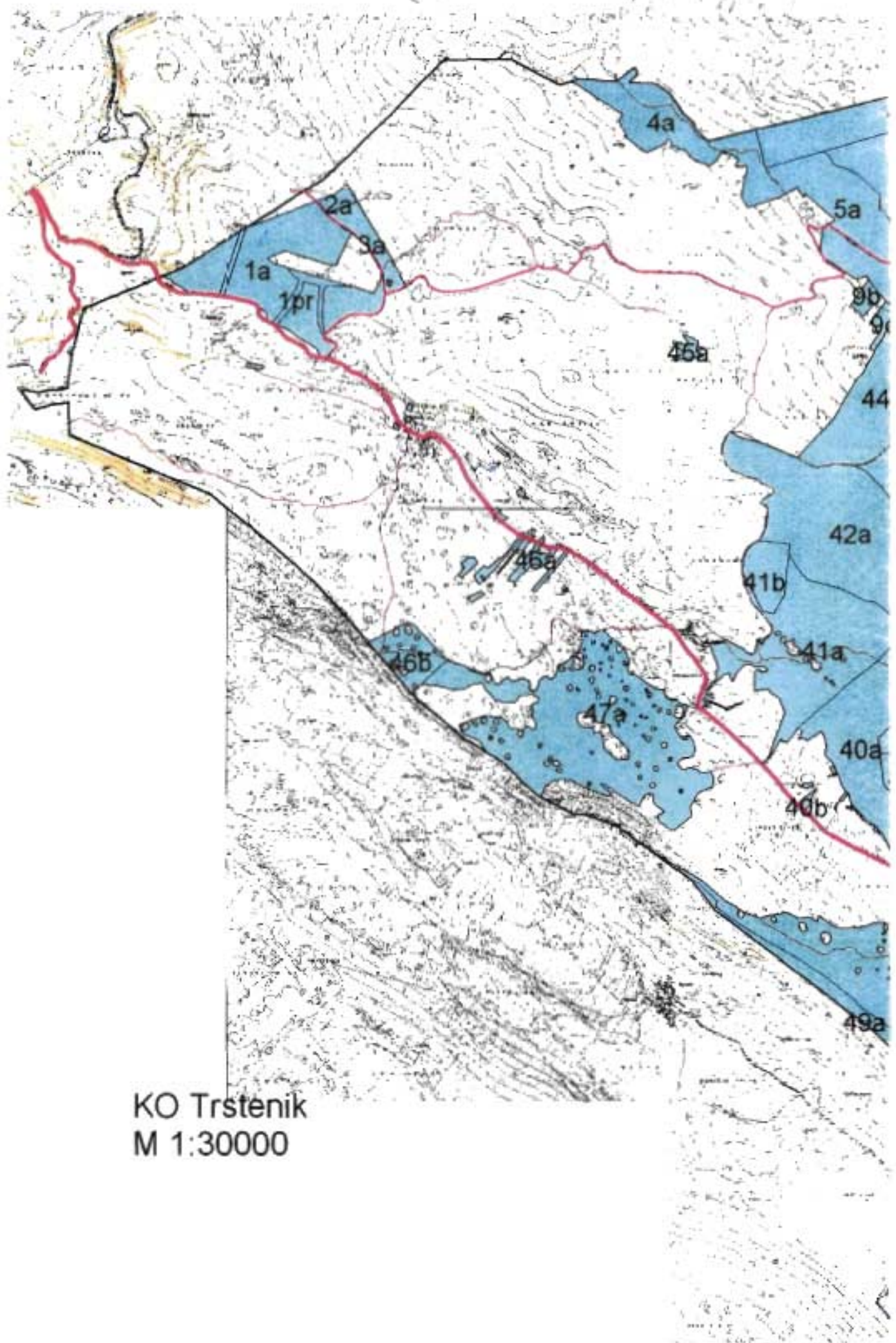
32271

16646

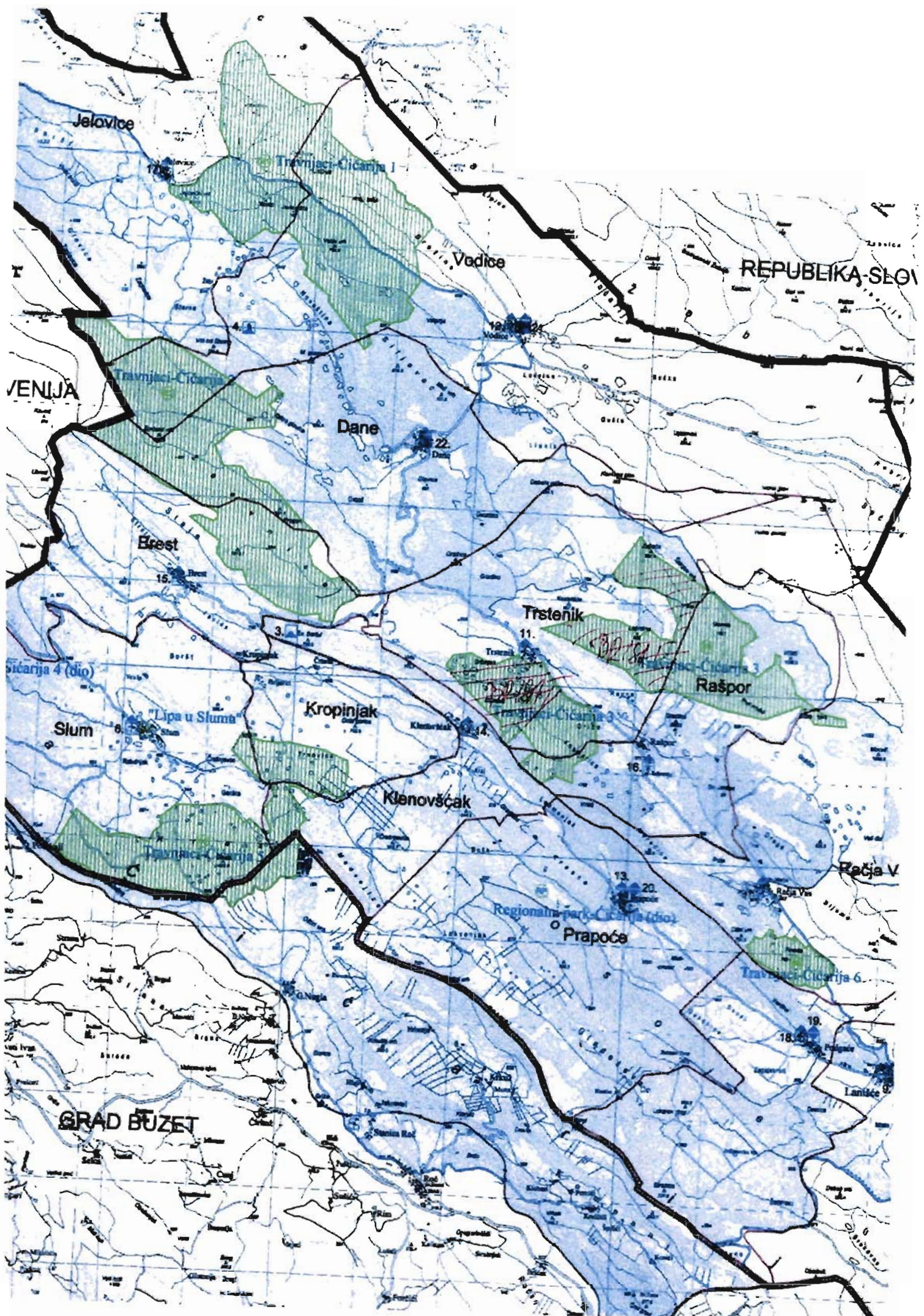
319/80

GRANICE KOMUNJE
I PRIVATNOG SCLA TRSTENIK





KO Trstenik
M 1:30000



REPUBLIKA SLOVENIJA

VENIJA

GRAD BUŽET

Regionalni park Cicarija (d.o.o.)
Prapoče

Travnjaci-Cicarija 1

Travnjaci-Cicarija 2

Erest

Trstenik

Travnjaci-Cicarija 3

Rašpor

Kropinjak

Klenovščak

Račja V

Travnjaci-Cicarija 6

Cicarija 4 (d.o.o.)

Slum

"Lipa u Slumu"

Klenovščak

Prapoče

Račja V

Lanšče

17

19

Dane

22

15

11

17

16

13

20

18

19

MASS: 115g 29.05.16 12:00:44 8.18
SR 1113 6

R RF 05 389 611 1 HR



52420 BUZET

Republika Hrvatska
10.00
BUZET
PAG
52420

35

OPĆINA LANIŠĆE

PRILOG IZMJENE

PROSTORNOG PLANA O

52420 BUZET

PRILOZI UZ TOČKU 5. IZVJEŠĆA O JAVNOJ RASPRAVI

**MIŠLJENJA, PRIJEDLOZI I PRIMJEDBE KOJI NISU RAZMATRANI IZ
RAZLOGA PROPISANIH ZAKONOM O PROSTORNOM UREĐENJU**

ŽUPANIJSKA UPRAVA ZA CESTE
ISTARSKE ŽUPANIJE
52000 PAZIN, MB RAŠANA 2/4

KLASA:340-01/17-12/129
URBROJ:2163/1-12/03-11-18-4
Pazin, 30.5.2018.

REPUBLICA HRVATSKA
ISTARSKA ŽUPANIJA
OPĆINA LANIŠĆE
JEDINSTVENI UPRAVNI ODJEL

Prilozi:	7. 5. 2018.
Klasifikacijska oznaka	
Uredni broj	

REPUBLICA HRVATSKA
ISTARSKA ŽUPANIJA
OPĆINA LANIŠĆE
Lanišće 2
52420 BUZET

Predmet: Mišljenje na Prijedlog Izmjena i dopuna PPU-a Općine Lanišće
- dostavlja se

Temeljem Vaše obavijesti Klasa:350-02/17-01/01, Ubroj:2106/02-02-01-18-55 od 3.5.2018. godine dostavljamo Vam išljenje na Prijedlog Izmjena i dopuna PPU-a Općine Lanišće:

- U tekstualnom dijelu plana/odredbe za provođenje čl. 41. B. navesti da je za priključenje građevne čestice na županijsku ili lokalnu cestu potrebno ishodovati uvjete nadležne uprave za ceste.

S poštovanjem,

Ravnatelj

~~Robi Zgrabljic~~

Dostavlja se:

1. Naslovniku
2. ŽUC-e – tehnička služba
3. Pismohrana



ŽUPANIJSKA UPRAVA ZA
CESTE I PROMETNE ZUPANIJE
M. B. Kašana 2/4, p.p. 9
52001 PAZIN

Poštarna plaćena u poštanskom
uredu: 52000 P A Z I N