



REPUBLIKA HRVATSKA - REPUBBLICA DI CROAZIA
ISTARSKA ŽUPANIJA - REGIONE ISTRIANA
Općina Brtonigla – Verteneglio- Comune di Brtonigla-Verteneglio
JEDINSTVENI UPRAVNI ODJEL – ASSESSORATO UNIFICATO
52474 Brtonigla – Verteneglio, Trg Sv. Zenona / Piazza S. Zenone 1
Tel. & Fax: +385 (0)52 774-174
E-mail: info@brtonigla-verteneglio.hr
www.brtonigla-verteneglio.hr

KLASA:350-02/19-20/08
URBROJ: 2105/04-04/01-21-47
Brtonigla-Verteneglio, 14. lipnja 2021. godine

Izvješće o javnoj raspravi Izmjena i dopuna Urbanističkog plana uređenja građevinskog područja naselja Škrinjari (UPU 37)

I. UVOD

Temeljem članka 102. Zakon o prostornom uređenju (Narodne novine broj 153/13 i 65/17, 114/18, 39/19, 98/19) Nositelj izrade Općina Brtonigla-Verteneglio i odgovorni voditelj u ime stručnog izrađivača – tvrtke APE d.o.o. Zagreb, u postupku izrade i donošenja izmjena i dopuna **Izmjena i dopuna Urbanističkog plana uređenja građevinskog područja naselja Škrinjari (UPU 37)** (dalje: Plan), izradili su Izvješće o javnoj raspravi.

Odluku o izradi plana donijelo je Općinsko vijeće, a Odluka o izradi objavljena je u Službenim novinama Općine Brtonigla-Verteneglio 9/19.

Načelnik Općine Brtonigla-Verteneglio donio je 20.travnja 2021. godine. Zaključak o utvrđivanju prijedloga Plana za javnu raspravu.

II. JAVNA RASPRAVA S JAVNIM IZLAGANJEM

Na temelju članka 96. Zakona o prostornom uređenju (Narodne novine broj 153/13 i 65/17, 114/18, 39/19, 98/19) nositelj izrade objavio je javnu raspravu u Glasu Istre dana 24.travnja 2021. godine, na web stranici općine: www.brtonigla-verteneglio.hr i na web stranici Ministarstva prostornoga uređenja, graditeljstva i državne imovine (www.mpgi.hr) te na oglasnoj ploči Općine Brtonigla-Verteneglio.

Plan je bio izložen na javnom uvidu od 03. svibnja 2021. do 14. svibnja 2021. godine, u Jedinstvenom upravnom odjelu Općine Brtonigla-Verteneglio, Trg Sv. Zenona 1, Brtonigla svakim radnim danom od 08:00 do 11:00 sati.

Sukladno odredbama Zakona o prostornom uređenju (NN 153/13, 65/17, 114/18, 39/19, 98/19), (u daljnjem tekstu: Zakon), preporuci Ministarstva prostornoga uređenja, graditeljstva i državne imovine od 20. ožujka 2020.godine, dana 05. svibnja 2021. godine s početkom u 14:00 sati, održano je putem livestream servisa.

Rok za dostavu primjedbi i prijedloga te očitovanja na Plan bio je do 14. svibnja 2021. godine. U oglasu u kojem je objavljena javna rasprava dana je jasna uputa o načinu na koji se daju primjedbe i prijedlozi.

U tijeku javne rasprave održano je Javno izlaganje. O javnom izlaganju vođen je zapisnik koji je sastavni dio ovog izvješća. Izlaganje je vodio nositelj izrade Plana i odgovorni voditelj izrade Plana, a popis prisutnih nalazi se u Zapisniku.

III. POPIS SUDIONIKA U JAVNOJ RASPRAVI ČIJA SU MIŠLJENJA, PRIJEDLOZI I PRIMJEDBE NA PRIJEDLOG PLANA PRIHVAĆENI, NISU PRIHVAĆENI ILI SU DJELOMIČNO PRIHVAĆENI ILI NISU RAZMATRANI SUKLADNO ZAKONU

U otvorenom roku u tijeku javne rasprave za dostavu prijedloga i primjedbi zaprimljeno je pet očitovanja.

Od zaprimljenih očitovanja dva su djelomično prihvaćena, jedno očitovanje je prihvaćeno, a dva očitovanja nisu imala primjedbi.

Nisu zaprimljene primjedbe građana.

Odgovori i obrazloženja o razlozima djelomičnog prihvaćanja sastavni su dio ovog izvješća.

IV. ZAKLJUČAK

Istekom roka za očitovanja okončan je postupak ponovne javne rasprave. Sukladno članku 105. Zakona ovo Izvješće i Nacrt konačnog prijedloga Plana dostavlja se načelniku koji utvrđuje Konačni prijedlog Plana.

Prilozi koji su sastavni dio ovog izvješća su:


- Zaključak načelnika
- Objave javnog uvida
- Posebna obavijest
- Zapisnik o javnom izlaganju s evidencijom prisustva
- Preslike očitovanja i primjedbi na Plan
- Obrazloženja o očitovanjima, prijedlozima i primjedbama sudionika u javnoj raspravi



Za nositelja izrade:

Marija Garić, dipl.iur. - pročelnica

odgovorni voditelj izrade nacrta prijedloga Plana:
Sandra Jakopec, dipl.ing.arh.





REPUBLIKA HRVATSKA - REPUBBLICA DI CROAZIA
ISTARSKA ŽUPANIJA - REGIONE ISTRIANA
Općina Brtonigla-Verteneglio - Comune di Verteneglio
OPĆINSKI NAČELNIK - IL SINDACO COMUNALE
52474 Brtonigla-Verteneglio - Verteneglio Trg Sv. Zenona / Piazza S. Zenone 1
Tel. & Fax: +385 (0)52 774-174
E-mail: info@brtonigla-verteneglio.hr
www.brtonigla-verteneglio.hr

KLASA: 350-02/19-20/08

URBROJ: 2105/04-02/01-21-32

Brtonigla-Verteneglio, 20. travnja 2021. godine

Na temelju članka 95. Zakona o prostornom uređenju (NN – 153/13, 65/17, 114/18, 39/19, 98/19), čl. 48. Zakona o lokalnoj i područnoj (regionalnoj) samoupravi (NN – 33/01, 60/01, 129/05, 109/07, 125/08, 36/09, 150/11, 144/12 i 19/13, 137/15, 123/17, 98/19, 144/20) te članka 52. Statuta Općine Brtonigla-Verteneglio (Službene novine Općine Brtonigla-Verteneglio broj 03/21), Općinski načelnik Općine Brtonigla-Verteneglio, dana 20. travnja 2021. godine, donosi sljedeći

ZAKLJUČAK

1. Utvrđuje se Prijedlog Izmjene i dopune Urbanističkog plana uređenja građevinskog područja naselja Škrinjari (UPU 37) (u daljnjem tekstu: Prijedlog plana) i upućuje se na javnu raspravu.
2. Javna rasprava o Prijedlogu plana iz točke 1. ovog Zaključka trajati će **od 03. svibnja 2021. do 14. svibnja 2021. godine**, putem javnog izlaganja i javnog uvida.
3. Oglas o javnoj raspravi objavljuje se:
 - u dnevnom tisku
 - na oglasnoj ploči Općine Brtonigla-Verteneglio
 - na web stranici Općine Brtonigla-Verteneglio www.brtonigla-verteneglio.hr
 - na web stranici Ministarstva graditeljstva i prostornog uređenja www.mgipu.hr
4. Javno izlaganje održat će se u **srijedu 05. svibnja 2021. s početkom u 14:00 sati** i to putem livestream servisa, sukladno preporuci Ministarstva prostornog uređenja, graditeljstva i državne imovine od 20. ožujka 2020. livestream servis omogućuje sudjelovanje javnosti javnom izlaganju, a pristup je preko linka, koji će se objaviti na mrežnim stranicama Općine na dan javnog izlaganja.
5. Javni uvid u Prijedlog plana omogućava se u Jedinственном upravnom odjelu Općine Brtonigla-Verteneglio, svakog radnog dana od 8 – 11 sati, te na mrežnim stranicama Općine Brtonigla-Verteneglio: www.brtonigla-verteneglio.hr.
6. Tijekom trajanja javne rasprave sudionici (pravne i fizičke osobe) imaju pravo davanja mišljenja, prijedloga i primjedbi na prijedlog Plana:
 - upisom u knjigu primjedbi i prijedloga u Jedinственном upravnom odjelu Općine Brtonigla-Verteneglio,
 - putem livestream servisa upisom u zapisnik za vrijeme javnog izlaganja,
 - dostavom putem pošte na adresu Općina Brtonigla-Verteneglio, Brtonigla-Verteneglio, Trg Sv. Zenona 1.

Mišljenja, prijedlozi i primjedbe na Prijedlog plana koji nisu čitko napisani i potpisani imenom i prezimenom, te adresom podnosioca, neće se uzeti u obzir prilikom pripreme Izvješća o javnoj raspravi.

7. Nakon završetka javne rasprave Jedinствени upravni odjel sačinити će Izvješće i zajedno sa Nacrtom konačnog Prijedloga plana dostaviti općinskom načelniku na daljnji postupak.
8. Za neposrednu provedbu javne rasprave zadužuje se Jedinствени upravni odjel.
9. Ovaj Zaključak stupa na snagu danom donošenja, a isti će se objaviti u Službenim novinama Općine Brtonigla-Verteneglio.

OPĆINSKI NAČELNIK OPĆINE BRTONIGLA-VERTENEGLIO

Paolo Klarić dipl. ing.





Informacije o javnim raspravama

20.04.2021. - Informacija o ponovnoj javnoj raspravi o prijedlogu Izmjena i dopuna Prostornog plana uređenja Općine Seget

(/UserDocslImages//dokumenti/Prostorno/Planovi/Rasprave//20.4.2021.Seget.pdf)

20.04.2021. | pdf (264kb)

20.04.2021. - Informacija o javnoj raspravi o prijedlogu Izmjena i dopuna Urbanističkog plana uređenja građevinskog područja naselja Škrinjari (UPU 37), Općina Brtonigla-Verteneglio

(/UserDocslImages//dokumenti/Prostorno/Planovi/Rasprave//20.4.2021.Brtonigla-Verteneglio.pdf)

20.04.2021. | pdf (1805kb)

19.04.2021. - Informacija o javnoj raspravi o prijedlogu Urbanističkog plana uređenja br. III Zastrazišće Raskovica - T2, Općina Jelsa

(/UserDocslImages//dokumenti/Prostorno/Planovi/Rasprave//19.4.2021.Jelsa.pdf)

19.04.2021. | pdf (274kb)

16.04.2021. - Informacija o javnoj raspravi o prijedlogu II. Izmjena i dopuna Detaljnog plana uređenja gospodarske zone „Buzovica“ na području naselja Sveta Marija

(/UserDocslImages//dokumenti/Prostorno/Planovi/Rasprave//16.4.2021.Sveta.Marija.pdf)

16.04.2021. | pdf (127kb)

14.04.2021. - Informacija o ponovnoj (drugoj) javnoj raspravi o prijedlogu II. Izmjena i dopuna Prostornog plana uređenja Općine Legrad sa smanjenim sadržajem

(/UserDocslImages//dokumenti/Prostorno/Planovi/Rasprave//14.4.2021.Legrad.pdf)


14.04.2021. | pdf (205kb)

14.04.2021. - Informacija o javnoj raspravi o izradi Urbanističkog plana uređenja luke Ugljan/selo, Općina Preko

(/UserDocslImages//dokumenti/Prostorno/Planovi/Rasprave//14.4.2021.Preko.Ugljan.pdf)

14.04.2021. | pdf (391kb)

13.04.2021. - Informacija o javnoj raspravi o prijedlogu IX. Izmjena i dopuna Prostornog plana uređenja Općine Tisno



(/media/k2/items/cache/59437b685c157fee8ac8f48879cdf516_XL.jpg)

OBAVIJEST O ODRŽAVANJU JAVNE RASPRAVE O PRIJEDLOGU IZMJENA I DOPUNA URBANISTIČKOG PLANA UREĐENJA GRAĐEVINSKOG PODRUČJA NASELJA ŠKRINJARI (UPU 37)

20. Tra 2021. Pročitano **11** puta

Temeljem članka 96. Zakona o prostornom uređenju („Narodne novine Republike Hrvatske“, broj 153/13, 65/17, 114/18,39/19, 98/19) daje se Obavijest o održavanju javne rasprave o prijedlogu Izmjena i dopuna Urbanističkog plana uređenja građevinskog područja naselja Škrinjari (UPU 37), koja će trajati od 03.svibnja 2021. g do 14. svibnja 2021. godine. Obavijest i prijedlog Plana nalaze se u privitku.



REPUBLIKA HRVATSKA - REPUBBLICA DI CROAZIA
ISTARSKA ŽUPANIJA - REGIONE ISTRIANA
OPĆINA BRTONIGLA-VERTENEGLIO -
COMUNE DI VERTENEGLIO
JEDINSTVENI UPAVNI ODJEL - ASSESSORATO UNIFICATO
52474 Brtonigla-Verteneglio - Verteneglio, Trg Sv. Zenona / Piazza S. Zenone 1
Tel. & Fax: +385 (0)52 774-174
E-mail: info@brtonigla-verteneglio-verteneglio.hr
www.Brtonigla-Verteneglio-verteneglio.hr

KLASA: 350-02/19-20/08
URBROJ: 2105/04-02/01-21-33
Brtonigla-Verteneglio, 20. travnja 2021. godine

Temeljem članka 96. Zakona o prostomom uređenju (NN br. 153/13, 65/17, 114/18, 39/19, 98/19) i Zaključka Općinskog načelnika Općine Brtonigla-Verteneglio KLASA: 350-02/19-20/08 URBROJ: 2105/04-02/01-21-32 od 20. travnja 2021. godine, daje se

OBAVIJEST

O ODRŽAVANJU JAVNE RASPRAVE O PRIJEDLOGU IZMJENA I DOPUNA URBANISTIČKOG PLANA UREĐENJA GRAĐEVINSKOG PODRUČJA NASELJA ŠKRINJARI (UPU 37)

1. Javna rasprava o Prijedlogu Izmjena i dopuna Urbanističkog plana uređenja građevinskog područja naselja Škrinjari (UPU 37) trajati će od **03. svibnja 2021. do 14. svibnja 2021. godine**.
2. Uvid u Prijedlog Plana moći će se izvršiti u Jedinstvenom upravnom odjelu Općine Brtonigla-Verteneglio, svakog radnog dana od 8-11 sati uz primjenu protuepidemijskih mjera propisanih odlukama nadležnog Stožera civilne zaštite i preporukama/nalozima drugih nadležnih tijela, te na mrežnim stranicama Općine Brtonigla - Verteneglio: www.brtonigla-verteneglio.hr.
3. Javno izlaganje održat će se u srijedu **05. svibnja 2021. s početkom u 14:00 sati** i to putem livestream servisa, sukladno preporuci Ministarstva prostornoga uređenja, graditeljstva i državne imovine od 20. ožujka 2020. godine. Livestream servis omogućuje sudjelovanje javnosti javnom izlaganju, a pristup je preko linka, koji će se objaviti na mrežnim stranicama Općine na dan javnog izlaganja.
4. Tijekom trajanja javne rasprave sudionici (pravne i fizičke osobe) imaju pravo davanja mišljenja, prijedloga i primjedbi na prijedlog Plana:
 - upisom u knjigu primjedbi i prijedloga u Jedinstvenom upravnom odjelu Općine Brtonigla-Verteneglio,
 - putem livestream servisa upisom u zapisnik za vrijeme javnog izlaganja,
 - da upućuju nositelju izrade pisane prijedloge i primjedbe u roku određenom u objavi o javnoj raspravi putem pošte na adresu Općina Brtonigla, Brtonigla, Trg sv. Zenona 1 ili na e-mail adresu: info@brtonigla-verteneglio.hr

Mišljenja, prijedlozi i primjedbe na Prijedlog plana koji nisu čitko napisani i potpisani imenom i prezimenom, te adresom podnosioca, neće se uzeti u obzir prilikom pripreme Izvješća o javnoj raspravi.

Jedinstveni upravni odjel

SIGLA AMM.: 350-02/19-20/08
NUM.PROT.: 2105/04-04/01-21-33
Brtonigla-Verteneglio, 20. travnja 2021.

In conformità all'articolo 96 della Legge sulla pianificazione territoriale (GU 153/13, 65/17, 114/18, 39/19, 98/19) e alla Conclusione del Sindaco del Comune di Brtonigla-Verteneglio (SIGLA AMM. 350-02/19-20/08, NUM.PROT.: 2105/04-02/01-21-32 del 20 aprile 2021), viene pubblicata la seguente

INFORMAZIONE

SULLO SVOLGIMENTO DEL DIBATTITO PUBBLICO PER LA PROPOSTA DELLE MODIFICHE E INTEGRAZIONI DEL PIANO URBANISTICO DELLA ZONA EDIFICABILE DELL'ABITATO DI SCRIGNARI (PU 37)

1. Il dibattito pubblico per la Proposta delle modifiche e delle integrazioni del Piano urbanistico della zona edificabile dell'abitato di Scrinari si svolgerà dal **03 maggio 2021 al 14 maggio 2021**.
2. Sarà possibile visionare la proposta del piano presso l'Assessorato unificato del Comune di Brtonigla-Verteneglio, nei giorni feriali dalle ore 8 alle ore 11, rispettando le misure anti epidemiche che sono state prescritte con le delibere del Comando di protezione civile di competenza e con le raccomandazioni / ordinanze delle altre autorità competenti, nonché sulla pagina web del Comune di Brtonigla-Verteneglio - www.brtonigla-verteneglio.hr
3. La presentazione pubblica avverrà mercoledì, **05 maggio 2021, a partire dalle ore 14:00**, tramite il servizio di livestream. In conformità con la raccomandazione del Ministero della pianificazione territoriale, dell'edilizia e del demanio del 20 marzo 2020. Il servizio di livestream consente la partecipazione del pubblico al dibattito pubblico. L'accesso avviene tramite un link, che verrà pubblicato sul sito web del Comune il giorno della presentazione pubblica.
4. Nel periodo in cui è in corso il dibattito pubblico, i partecipanti (persone fisiche o giuridiche) hanno il diritto di esprimere pareri, proposte e osservazioni alla proposta del Piano:
 - tramite l'iscrizione nel libro delle osservazioni e delle proposte presso l'Assessorato unificato del Comune di Brtonigla-Verteneglio,
 - tramite il servizio di livestream, mediante l'iscrizione nel verbale durante la presentazione pubblica,
 - inviando le osservazioni e le proposte in forma scritta al titolare dell'iniziativa entro il termine previsto per il dibattito pubblico, tramite recapito postale, all'indirizzo: Comune di Verteneglio, Verteneglio, Piazza San Zenone 1 oppure tramite posta elettronica, all'indirizzo e-mail: info@brtonigla-verteneglio.hr

I pareri, le proposte e le osservazioni alla Proposta del piano che perverranno in forma non leggibile e privi di firma con nome, cognome ed indirizzo del mittente, non verranno presi in considerazione nel corso della stesura del Rapporto sul dibattito pubblico.

L'Assessorato unificato



REPUBLIKA HRVATSKA - REPUBBLICA DI CROAZIA
ISTARSKA ŽUPANIJA - REGIONE ISTRIANA
OPĆINA BRTONIGLA-VERTENEGLIO - COMUNE DI VERTENEGLIO
JEDINSTVENI UPRAVNI ODJEL - ASSESSORATO UNIFICATO
52474 Brtonigla-Verteneglio – Verteneglio, Trg Sv. Zenona / Piazza S. Zenone 1
Tel. & Fax: +385 (0)52 774-174
E-mail: info@brtonigla-verteneglio-verteneglio.hr
www.Brtonigla-Verteneglio-verteneglio.hr

KLASA: 350-02/19-20/08
URBROJ: 2105/04-02/01-21-33
Brtonigla-Verteneglio, 20. travnja 2021. godine

Temeljem članka 96. Zakona o prostornom uređenju (NN br. 153/13, 65/17, 114/18, 39/19, 98/19) i Zaključka Općinskog načelnika Općine Brtonigla-Verteneglio KLASA: 350-02/19-20/08 URBROJ: 2105/04-02/01-21-32 od 20. travnja 2021. godine, daje se

O B A V I J E S T
O ODRŽAVANJU JAVNE RASPRAVE O PRIJEDLOGU
IZMJENA I DOPUNA URBANISTIČKOG PLANA UREĐENJA
GRAĐEVINSKOG PODRUČJA NASELJA ŠKRINJARI (UPU 37)

1. Javna rasprava o Prijedlogu Izmjena i dopuna Urbanističkog plana uređenja građevinskog područja naselja Škrinjari (UPU 37) trajati će **od 03. svibnja 2021. do 14. svibnja 2021. godine.**
2. Uvid u Prijedlog Plana moći će se izvršiti u Jedinstvenom upravnom odjelu Općine Brtonigla-Verteneglio, svakog radnog dana od 8-11 sati uz primjenu protuepidemijskih mjera propisanih odlukama nadležnog Stožera civilne zaštite i preporukama/nalozima drugih nadležnih tijela, te na mrežnim stranicama Općine Brtonigla –Verteneglio:: www.brtonigla-verteneglio.hr.
3. Javno izlaganje održat će se u **srijedu 05. svibnja 2021. s početkom u 14:00 sati** i to putem livestream servisa, sukladno preporuci Ministarstva prostornoga uređenja, graditeljstva i državne imovine od 20. ožujka 2020.godine. Livestream servis omogućuje sudjelovanje javnosti javnom izlaganju, a pristup je preko linka, koji će se objaviti na mrežnim stranicama Općine na dan javnog izlaganja.
4. Tijekom trajanja javne rasprave sudionici (pravne i fizičke osobe) imaju pravo davanja mišljenja, prijedloga i primjedbi na prijedlog Plana:
 - upisom u knjigu primjedbi i prijedloga u Jedinstvenom upravnom odjelu Općine Brtonigla-Verteneglio,
 - putem livestream servisa upisom u zapisnik za vrijeme javnog izlaganja,
 - da upućuju nositelju izrade pisane prijedloge i primjedbe u roku određenom u objavi o javnoj raspravi putem pošte na adresu Općina Brtonigla, Brtonigla, Trg sv. Zenona 1 ili na e-mail adresu: info@brtonigla-verteneglio.hr

Mišljenja, prijedlozi i primjedbe na Prijedlog plana koji nisu čitko napisani i potpisani imenom i prezimenom, te adresom podnositelja, neće se uzeti u obzir prilikom pripreme Izvješća o javnoj raspravi.



Jedinstveni upravni odjel
Općine Brtonigla-Verteneglio





REPUBLIKA HRVATSKA - REPUBBLICA DI CROAZIA
ISTARSKA ŽUPANIJA - REGIONE ISTRIANA
OPĆINA BRTONIGLA-VERTENEGLO – COMUNE DI VERTENEGLO
JEDINSTVENI UPRAVNI ODJEL – ASSESSORATO UNIFICATO
52474 Brtonigla-Verteneglio – Verteneglio, Trg Sv. Zenona / Piazza S. Zenone 1
Tel. & Fax: +385 (0)52 774-174
E-mail: info@brtonigla-verteneglio-verteneglio.hr
www.Brtonigla-Verteneglio-verteneglio.hr

SIGLA AMM.: 350-02/19-20/08
NUM.PROT: 2105/04-04/01-21-33
Brtonigla-Verteneglio, 20 aprile 2021

In conformità all'articolo 96 della Legge sulla pianificazione territoriale (GU 153/13, 65/17, 114/18, 39/19, 98/19) e alla Conclusione del Sindaco del Comune di Brtonigla-Verteneglio (SIGLA AMM. 350-02/19-20/08, NUM.PROT: 2105/04-02/01-21-32 del 20 aprile 2021), viene pubblicata la seguente

I N F O R M A Z I O N E
SULLO SVOLGIMENTO DEL DIBATTITO PUBBLICO
PER LA PROPOSTA DELLE MODIFICHE E INTEGRAZIONI DEL
PIANO URBANISTICO DELLA ZONA
EDIFICABILE DELL'ABITATO DI SCRIGNARI (PU 37)

1. Il dibattito pubblico per la Proposta delle modifiche e delle integrazioni del Piano urbanistico della zona edificabile dell'abitato di Scrignari si svolgerà dal **03 maggio 2021 al 14 maggio 2021**.
2. Sarà possibile visionare la proposta del piano presso l'Assessorato unificato del Comune di Brtonigla-Verteneglio, nei giorni feriali dalle ore 8 alle ore 11, rispettando le misure anti epidemiche che sono state prescritte con le delibere del Comando di protezione civile di competenza e con le raccomandazioni / ordinanze delle altre autorità competenti, nonché sulla pagina web del Comune di Brtonigla-Verteneglio – www.brtonigla-verteneglio.hr
3. La presentazione pubblica avverrà **mercoledì, 05 maggio 2021, a partire dalle ore 14:00**, tramite il servizio di livestream. In conformità con la raccomandazione del Ministero della pianificazione territoriale, dell'edilizia e del demanio del 20 marzo 2020. Il servizio di livestream consente la partecipazione del pubblico al dibattito pubblico. L'accesso avviene tramite un link, che verrà pubblicato sul sito web del Comune il giorno della presentazione pubblica.
4. Nel periodo in cui è in corso il dibattito pubblico, i partecipanti (persone fisiche o giuridiche) hanno il diritto di esprimere pareri, proposte e osservazioni alla proposta del Piano:
 - tramite l'iscrizione nel libro delle osservazioni e delle proposte presso l'Assessorato unificato del Comune di Brtonigla-Verteneglio,
 - tramite il servizio di livestream, mediante l'iscrizione nel verbale durante la presentazione pubblica,
 - inviando le osservazioni e le proposte in forma scritta al titolare dell'iniziativa entro il termine previsto per il dibattito pubblico, tramite recapito postale, all'indirizzo: Comune di Verteneglio, Verteneglio, Piazza San Zenone 1 oppure tramite posta elettronica, all'indirizzo e-mail: info@brtonigla-verteneglio.hr

I pareri, le proposte e le osservazioni alla Proposta del piano che perverranno in forma non leggibile e privi di firma con nome, cognome ed indirizzo del mittente, non verranno presi in considerazione nel corso della stesura del Rapporto sul dibattito pubblico.





REPUBLIKA HRVATSKA - REPUBBLICA DI CROAZIA
ISTARSKA ŽUPANIJA - REGIONE ISTRIANA
OPĆINA BRTONIGLA - COMUNE DI VERTENEGLIO
JEDINSTVENI UPRAVNI ODJEL - ASSESSORATO UNIFICATO
52474 Brtonigla - Verteneglio, Trg Sv. Zenona / Piazza S. Zenone 1
Tel. & Fax: +385 (0)52 774-174
E-mail: info@brtonigla-verteneglio.hr
www.brtonigla-verteneglio.hr

KLASA: 350-02/19-20/08
URBROJ: 2105/04-02/01-21-35
Brtonigla-Verteneglio, 20. travnja 2021. godine

- prema dostavnoj listi -

**PREDMET: Prijedlog izmjena i dopuna Urbanističkog plana uređenja
građevinskog područja naselja Škrinjari (UPU 37)**
- obavijest, dostavlja se

Poštovani,

Sukladno članku 97. Zakona o prostornom uređenju (NN br. 153/13, 65/17, 114/18, 39/19, 98/19), dostavljamo vam pisanu obavijest o održavanju javne rasprave o prijedlogu izmjena i dopuna Urbanističkog plana uređenja građevinskog područja naselja Škrinjari (UPU 37).

Jedinstveni upravni odjel
Proželnica
Marica Garić dipl.iur.



Privatak:
- kao u tekstu

Dostaviti:

1. MINISTARSTVO GRADITELJSTVA I PROSTORNOG UREĐENJA, Republike Austrije
20, Zagreb;
2. MINISTARSTVO UNUTARNJIH POSLOVA - Policijska uprava Istarska, Sektor upravnih,
inspekcijskih i poslova civilne zaštite, Trg Republike 1, Pula;
3. MINISTARSTVO POLJOPRIVREDE, Ulica grada Vukovara 78, 10000 Zagreb;
4. MINISTARSTVO KULTURE, Uprava za zaštitu kulturne baštine, Konzervatorski odjel u
Puli, Grada Graza 2, Pula;
5. MINISTARSTVO ZAŠTITE OKOLIŠA I ENERGETIKE, Uprava za zaštitu prirode,
Radnička cesta 80, Zagreb;
6. DRŽAVNA UPRAVA ZA ZAŠTITU I SPAŠAVANJE, Područni ured Pazin/Pula, M.B.
Rašana 7, 52 000 Pazin
7. DRŽAVNA GEODETSKA UPRAVA, Područni ured za katastar Pazin, Ispostava Buje
Nikole Tesle 2, Buje;
8. ISTARSKA ŽUPANIJA, Odjel za prostorno uređenje i gradnju, Odsjek za prostorno
uređenje i gradnju Buje, N. Tesle 2/II, 52 460 Buje
9. ISTARSKA ŽUPANIJA, Upravni odjel za održivi razvoj, Odsjek za zaštitu okoliša,
Flanatička 29, 52 100 Pula
10. JAVNA USTANOVA ZAVOD ZA PROSTORNO UREĐENJE ISTARSKE ŽUPANIJE, Riva
8, Pula;
11. ŽUPANIJSKA UPRAVA ZA CESTE ISTARSKE ŽUPANIJE, MB Rašana 2/4, Pazin;
12. HRVATSKA AGENCIJA ZA POŠTU I ELEKTRONIČKE KOMUNIKACIJE, Roberta
Frangeša Mihanovića 9, Zagreb;
13. HEP D.P. "ELEKTROISTRA" PULA, pogon Buje, Momjanska 1, Buje;
14. HRVATSKE VODE, Vodnogospodarski odjel za vodno područje primorsko-istarskih
slivova, Đure Šporera 3, Rijeka;
15. ISTARSKI VODOVOD d.o.o., Sv. Ivan Dol 8, Buzet;
16. HRVATSKE ŠUME d.o.o., UŠP Buzet, Naselje Goričica 2, Buzet;
17. 6. MAJ d.o.o., Tribje 2, Umag;
18. Mjesni odbor Nova Vas



REPUBLIKA HRVATSKA - REPUBBLICA DI CROAZIA
ISTARSKA ŽUPANIJA - REGIONE ISTRIANA
Općina Brtonigla - Comune di Verteneglio
JEDINSTVENI UPRAVNI ODJEL - ASSESSORATO UNIFICATO
52474 Brtonigla – Verteneglio, Trg Sv. Zenara / Piazza S. Zenona 1
Tel. & Fax: +386 (0)52 774-174
E-mail: info@brtonigla-verteneglio.hr
www.brtonigla-verteneglio.hr

KLASA: 350-02/19-20/08

URBROJ: 2105/04-02/01-21-34

Brtonigla-Verteneglio, 20. travnja 2021. godine

**JAVNA USTANOVA
ZAVOD ZA PROSTORNO UREĐENJE ISTARSKE ŽUPANIJE
RIVA 8
52100 PULA**

**Predmet: OPĆINA BRTONIGLA – IZMJENE I DOPUNE URBANISTIČKOG PLANA
UREĐENJA GRAĐEVINSKOG PODRUČJA NASELJA ŠKRINJARI (UPU
37) - Prijedlog plana za javnu raspravu , dostavlja se**

Poštovani,

Dostavljamo vam obavijest o održavanju javne rasprave o prijedlogu Izmjena i dopuna Urbanističkog plana uređenja građevinskog područja naselja Škrinjari (UPU 37), te prijedlog plana za javnu raspravu u digitalnom obliku u autentičnom formatu (dwg format) .

Sa poštovanjem

Pročelnica
Marica Garić, dipl.iur.

Privitak:

1. kao u tekstu

Dostaviti:

1. Naslovu
2. Pismohrana, ovdje.

527: 0102011 2021 01 20 11 11 11




REPUBLIKA HRVATSKA - REPUBBLICA DI CROAZIA
ISTARSKA ŽUPANIJA - REGIONE ISTRIANA
OPĆINA BRTONIGLA-VERTENEGLIO - COMUNE DI VERTENEGLIO
JEDINSTVENI UPRAVNI ODJEL - ASSESSORATO UNIFICATO
52474 Brtonigla-Verteneglio – Verteneglio, Trg Sv. Zenana / Piazza S. Zenone 1
Tel. & Fax: +385 (0)52 774-174
E-mail: info@brtonigla-verteneglio.hr
www.Brtonigla-Verteneglio.hr

KLASA:350-02/19-20/08

URBROJ: 2105/04-04/01-21-43

Brtonigla-Verteneglio, 05. svibnja 2021. godine

ZAPISNIK

sa javnog izlaganja o javnoj raspravi o prijedlogu Izmjena i dopuna Urbanističkog plana uređenja građevinskog područja naselja Škrinjari (UPU 37)

Sukladno odredbama Zakona o prostornom uređenju (NN 153/13, 65/17, 114/18, 39/19, 98/19), (u daljnjem tekstu: Zakon), preporuci Ministarstva prostornoga uređenja, graditeljstva i državne imovine od 20. ožujka 2020.godine, dana 05. svibnja 2021. godine s početkom u 14:00 sati, održano je putem livestream servisa:

Topic: Javno izlaganje UPU Škrinjari (UPU 37)

Time: May 5, 2021 02:00 PM Sarajevo, Skopje, Zagreb

Join Zoom Meeting

<https://us02web.zoom.us/j/88268540465>

Meeting ID: 882 6854 0465

javno izlaganje o Izmjenama i dopunama Urbanističkog plana uređenja građevinskog područja naselja Škrinjari (UPU 37) u daljnjem tekstu: Plan).

Sukladno odredbi članka 97. Zakona, posebna pisana obavijest o javnoj raspravi o prijedlogu Plana uredno je dostavljena tijelima i osobama određenim posebnim propisima i drugim sudionicima, dopisom KLASA: 350-02/19-20/08 URBROJ:2105/04-04/01-21-33 od 20. travnja 2021. godine. Javnoj ustanovi, Zavodu za prostorno uređenje Istarske Županije, Riva 8, Pula, dopisom KLASA: 350-02/19-20/08 URBROJ:2105/04-04/01-21-34 od 20.travnja 2021. godine dostavljena je Obavijest o održavanju javne rasprave sa Prijedlogom plana.

Popis javnih tijela i osoba određenim posebnim propisima:

1. MINISTARSTVO GRADITELJSTVA I PROSTORNOG UREĐENJA, Republike Austrije 20, Zagreb;
2. MINISTARSTVO UNUTARNJIH POSLOVA - Policijska uprava Istarska, Sektor upravnih, inspeksijskih i poslova civilne zaštite, Trg Republike 1, Pula;
3. MINISTARSTVO POLJOPRIVREDE, Ulica grada Vukovara 78, 10000 Zagreb;
4. MINISTARSTVO KULTURE, Uprava za zaštitu kulture baštine, Konzervatorski odjel u Puli, Grada Graza 2, Pula;
5. MINISTARSTVO ZAŠTITE OKOLIŠA I ENERGETIKE, Uprava za zaštitu prirode, Radnička cesta 80, Zagreb;
6. DRŽAVNA UPRAVA ZA ZAŠTITU I SPAŠAVANJE, Područni ured Pazin/Pula, M.B. Rašana 7, 52 000 Pazin
7. DRŽAVNA GEODETSKA UPRAVA, Područni ured za katastar Pazin, Ispostava Buje, Nikole Tesle 2, Buje;

8. ISTARSKA ŽUPANIJA, Odjel za prostorno uređenje i gradnju, Odsjek za prostorno uređenje i gradnju Buje, N.Tesle 2/II, 52 460 Buje
9. ISTARSKA ŽUPANIJA, Upravni odjel za održivi razvoj, Odsjek za zaštitu okoliša, Flanatička 29, 52 100 Pula
10. JAVNA USTANOVA ZAVOD ZA PROSTORNO UREĐENJE ISTARSKE ŽUPANIJE, Riva 8 ,Pula;
11. ŽUPANIJSKA UPRAVA ZA CESTE ISTARSKE ŽUPANIJE, MB Rašana 2/4, Pazin;
12. HRVATSKA AGENCIJA ZA POŠTU I ELEKTRONIČKE KOMUNIKACIJE, Roberta Frangeša Mihanovića 9, Zagreb;
13. HEP D.P. "ELEKTROISTRA" PULA, pogon Buje, Momjanska 1. Buje;
14. HRVATSKE VODE, Vodnogospodarski odjel za vodno područje primorsko-istarskih slivova, Đure Šporera 3, Rijeka;
15. ISTARSKI VODOVOD d.o.o., Sv. Ivan Dol 8, Buzet;
16. HRVATSKE ŠUME d.o.o., UŠP Buzet, Naselje Goričica 2, Buzet;
17. 6. MAJ d.o.o., Tribje 2, Umag;
18. Mjesni odbor Nova Vas

Javnom izlaganju prisustvuju:

Paolo Klarić dip.oec., općinski načelnik,

Marica Garić, pročelnica Jedinog upravnog odjela,

Sandra Jakopc dipl.ing.arh. za APE d.o.o. Zagreb- predstavnik izrađivača Plana,

Kristina Brljavac , zapisničar

Ostali prisutni upisani su u evidenciji prisustvovanja.

Irena Spitz, Karigador, Karigador 79

Zapisnik vodi Kristina Brljavac Viši stručni suradnik za javnu nabavu i naplatu općinskih prihoda u Jedinom upravnim odjelima Općine Brtonigla-Verteneglio.

Nakon uvodne riječi načelnika Općine Brtonigla-Verteneglio, gosp. Paola Klarića, riječ preuzima gđa. Sandra Jakopc dipl.ing.arh predstavnik izrađivača Plana APE d.o.o., koja predstavlja prijedlog izmjena i dopuna Urbanističkog plana uređenja građevinskog područja naselja Škrinjari (UPU 37).

Izrađivač plana ističe da se primjedbe na predmetni plan mogu dati do 14. svibnja 2021.godine, a Izvješće sa javne rasprave će se pripremiti za dva tjedna nakon zaključenja rasprave. Sudionicima javne rasprave koji su dali primjedbe biti će poslani obavijesti, a prije donošenja Odluke o donošenju Općinskog vijeća.

Izrađivač plana Sandra Jakopc ističe da, izmjene koje su u ovome Planu izvršene odnose se na infrastrukturu. Prilikom izlaganja na podlozi ukazuje na izmjenu elektroopskrbe te vodoopskrbe koja predviđa izmjenu cjevovoda koje se sad na planu proteže uz zapadnu granicu. Prometnica, odvodnja odnosno oborinska i fekalna odvodnja ovim planom ostaju neizmijenjene. Kod mjera zaštite izmijenjen je list u dijelu koji se odnosi na vodovod budući je dobio svoje ograničenje u zapadnom dijelu plana. Predviđena je sanacija građevina kao i nova gradnja. Kod načina gradnje i dalje se radi o samostojećim građevinama, a promjena se odnosi samo na parcelaciju koja se sad provedla sukladno vlasničkim udjelima. Katnost, visina kao i izgrađenost građevnih čestica ostala je ista. jedino su se čestice brožano izmijenile.

Izrađivač plana Sandra Jakopec ističe da su uvjeti gradnje dani u Odredbama za provedbu plana koje se nalaze na web stranicama, odnosno navodi da su crvenom bojom označene izmjene plana, dok se ono što je crvenom crtom prekrizeno briše. Tekst plana se usklađuje sa novim zakonskim i podzakonskim propisima.

Irena Spitz postavlja pitanje zašto su dozvoljene dvije podzemne etaže.

Izrađivač plana Sandra Jakopec navodi da je to planirano u slučajevima kada je teren u padu pa se događa da je jedan kat ukopan, te ističe kako se na konkretnom planu to teško moći realizirati.

Irena Spitz postavlja pitanje zašto se javna rasprava održava u 14:00 sati popodne obzirom da svi rade.

Izrađivač plana Sandra Jakopec navodi da je to vrijeme stavljeno tako da se tijela sa javnim ovlastima, mogu sudjelovati za vrijeme njihovog radnog vremena.

Irena Spitz postavlja pitanje tko plaća izradu plana.

Načelnik Paolo Klarić navodi da dio financira Općina, a dio privatne osobe, te da će joj podatke javiti naknadno kad točno provjeri Ugovor o financiranju izmjena i dopuna UPU-a.

Irena Spitz ukazuje da se i u ovom planu poput onog u Karigadoru evidentira arheološko nalazište i to gore lijevo, pa traži pojašnjenje u svezi tog lokaliteta, povezuje način postupanja konzervatora na području Karigadora te pita da li se ovo građevinsko područje može proširivati.

Izrađivač plana Sandra Jakopec navodi da je u Prostornom planu evidentiran predmetni arheološki lokalitet, ali konzervatorska podloga nije predmet izmjena ovog plana. Prilikom gradnje potrebno je ishoditi posebne uvjete nadležnog konzervatorskog odjela kojima će se definirati potreba za dodatnim istraživanjima, a koji tom prilikom izdaju svoje mišljenje u skladu sa Zakonom o zaštiti kulturnih dobara. Nadalje, ističe da Županijski plan daje uvjete proširenje građevinskog područja u Prostornim planovima uređenja dok se urbanističkim planom uređenja isto ne može proširivati.

U nastavku Sandra Jakopec navodi da nije izrađivač Prostornog plana uređenja Općine Brtonigla-Verteneglio te ne može komentirati način određivanja navedenog građevinskog područja.

Načelnik zahvaljuje svima na prisutnosti te poziva zainteresirane građane da daju svoje eventualne primjedbe u navedenom roku, odnosno do 14. svibnja 2021. godine.

Javno izlaganje je zaključeno u 14:30 sati.

Zapisničar
Kristina Brljavac



Načelnik Općine Brtonigla-Verteneglio
Paolo Klarić dipl.oec.





REPUBLIKA HRVATSKA - REPUBBLICA DI CROAZIA
STARARSKA ŽUPANIJA - REGIONE ISTRIA
OPĆINA BRTONIJA-VERTENEGLIO - COMUNI DI BRTONIJA-VERTENEGLIO
JEDINSTVENI UPRAVNI ODJEL - ASSESORATO UNIFICATO
52474 Brtonjga-Verieneglio, Trg Sv. Zorana / Piazza S. Zorione 1
Tel & Fax: +385 (0)52 774-174
E-mail: info@brtonjga-verteneglio.hr
www.brtonjga-verteneglio.hr


KLASA:350-02/19-20/08
URBROJ:2105/04-04/01-21-42
Brtonjga-Verieneglio, 05. svibnja 2021. godine

Javno izlaganje
o prijedlogu izmjena i dopunaUrbanističkog plana uređenja
građevinskog područja naselja Škrinjari (UPU 37)

Evidencija prisustvovanja

R. br.	Nadležno tijelo	Ime i prezime/funkcija	Br. telefona	E-mail	Potpis
1.	Ministarstvo graditeljstva i prostornog uređenja i državne imovine, Zagreb				
2.	Ministarstvo unutarnjih poslova Policijska uprava Istarska, Pula				
3.	Ministarstvo poljoprivrede, Zagreb				
4.	Ministarstvo kulture, Konzervatorski odjel u Puli				
5.	Ministarstvo zaštite okoliša i prirode, Zagreb				
6.	Državna uprava za zaštitu i spašavanje, Područni ured za zaštitu i spašavanje Pazin				
7.	Državna geodetska uprava, Ispostava Buje				
8.	Istarska županija, Upravni odjel za decentralizaciju, lokalnu i područnu (regionalnu) samoupravu,				

	prostorno uređenje i gradnju, Odsjek za prostorno uređenje i gradnju Buje, Buje				
9.	Istarska županija Upravni odjel za održivi razvoj Odsjek za zaštitu okoliša, Pula				
10.	Javna ustanova Zavod za prostorno uređenje Istarske županije, Pula				
11.	Županijska uprava za ceste Istarske županije, Pazin				
12.	Hrvatska agencija za poštu i elektroničke komunikacije, Zagreb				
13.	HEP D.P. Elektroistra Pula Pogon Buje				
14.	Hrvatske vode Vodnogospodarski odjel za vodno područje Sjevernog Jadrana, Rijeka				
15.	Istarski vodovod d. o. o. Buzet, Buje				
16.	Hrvatske šume d. o. o. UPŠ Buzet				
17.	6. maj d.o.o. Umag				
18.	Mjesni odbor Nova Vas				
19.	Irena Spitz				On line putem Investream servisa Zoom



ISTARSKA ŽUPANIJA - REGIONE ISTRIANA
OPĆINA BRTONIGLA-VERTENEGHI
COMUNE DI BRTONIGLA-VERTENEGHI

HAKOM

PRIMLJENO: 22.04.2021		
Klasifikacijska oznaka:	Org. jed.	
Uredžbeni broj:	Prilozi	Vrijed.

1326

KLASA: 350-05/19-01/251
URBROJ: 376-05-3-21-04
Zagreb, 23. travnja 2021.

Republika Hrvatska
Istarska županija
Općina Brtonigla
Jedinstveni upravni odjel
Trg Sv. Zenona 1
52474 Brtonigla

Predmet: Općina Brtonigla
IZMJENE I DOPUNE UPU GRAĐEVINSKOG PODRUČJA NASELJA
ŠKRINJARI (UPU 37)
zahtjevi – smjernice za izradu

Veza: Vaš dopis KLASA: 350-02/19-20/08, URBROJ: 2105/04-02/01-21-35, od 20. travnja 2021.

Poštovani,

temeljem vašega zahtjeva obavještavamo vas da je prema odredbi čl. 3. Zakona o elektroničkim komunikacijama (NN br. 73/08, 90/11, 133/12, 80/13, 71/14 i 72/17; dalje: ZEK), elektronička komunikacijska infrastruktura, obavljanje djelatnosti elektroničkih komunikacijskih mreža i usluga, prostorno planiranje, gradnja, održavanje, razvoj i korištenje elektroničkih komunikacijskih mreža, elektroničke komunikacijske infrastrukture i druge povezane opreme te upravljanje i uporaba radiofrekvencijskog spektra, adresnog i brojevnog prostora, kao prirodno ograničenih općih dobara, od interesa su za Republiku Hrvatsku i da se prema odredbi iz čl. 25. st. 2. ZEK-a elektronička komunikacijska infrastruktura mora planirati u dokumentima prostornog uređenja. Temeljem odredbi čl. 25. st. 3. ZEK-a, Hrvatska regulatorna agencija za mrežne djelatnosti (dalje: HAKOM) u postupku donošenja dokumenata prostornog uređenja donosi prethodno mišljenje kojim se potvrđuje da se dokumentom prostornog uređenja uređuje gradnja elektroničke komunikacijske infrastrukture i druge povezane opreme u skladu s pravilnicima ZEK-a i u skladu s Uredbom o mjerilima razvoja elektroničke komunikacijske infrastrukture i druge povezane opreme (NN br. 131/12 i 92/15). Također, temeljem odredbi iz čl. 25. st. 11. ZEK-a, HAKOM utvrđuje i izdaje zahtjeve i mišljenja u postupku izrade i donošenja dokumenata prostornog uređenja.

Sukladno odredbama iz čl. 79. i čl. 80. Zakona o prostornom uređenju, urbanistički plan uređenja detaljnije određuje osnovu prometne, komunalne i druge infrastrukture, dakle i elektroničke komunikacijske infrastrukture i druge povezane opreme.

U skladu s prethodno navedenim zakonskim odredbama u predmetnom UPU potrebno je:

- uz točan položaj i kapacitet postojeće, utvrditi i ucertati trase te način izvođenja (podzemno, nadzemno, mješovito, s jedne ili obje strane kolnika) za buduću elektroničku komunikacijsku infrastrukturu za postavljanje nepokretne zemaljske mreže,

HRVATSKA REGULATORNA AGENCIJA ZA MREŽNE DJELATNOSTI

Roberta Frangeša Mihanovića 9, 10110 Zagreb / OIB: 87950783661 / Tel: (01) 7007 007, Faks: (01) 7007 070 / www.hakom.hr



sukladno odredbama Pravilnika o tehničkim uvjetima za kabelsku kanalizaciju (NN br. 114/10 i 29/13), Pravilniku o načinu i uvjetima određivanja zone elektroničke komunikacijske infrastrukture i povezane opreme, zaštitne zone i radijskog koridora te obveze investitora radova ili građevine (NN br. 75/13) i Pravilnika o svjetlovodnim distribucijskim mrežama (NN br. 57/14);

- odrediti mjesta konekcije na postojeću elektroničku komunikacijsku infrastrukturu/mrežu kao i eventualno potrebno proširenje/rekonstrukciju postojeće elektroničke komunikacijske infrastrukture/mreže vodeći računa da se ne naruši integritet postojeće elektroničke komunikacijske mreže;
- uz postojeću i planiranu trasu elektroničke komunikacijske infrastrukture planom omogućiti postavu eventualno potrebnih građevina (male zgrade, vanjski kabinet-ormarić za smještaj telekomunikacijske opreme) za uvođenje novih tehnologija odnosno operatora ili rekonfiguraciju mreže;
- novu elektroničku komunikacijsku infrastrukturu za pružanje javne komunikacijske usluge putem elektromagnetskih valova, bez korištenja vodova, odrediti ovisno o pokrivenosti područja radijskim signalom svih davatelja usluga i budućim potrebama prostora, planiranjem postave osnovnih postaja i njihovih antenskih sustava na antenskim prihvataima na izgrađenim građevinama i rešetkastim i/ili jednocjevnim stupovima, bez detaljnog definiranja (točkastog označavanja) lokacija vodeći računa o mogućnosti pokrivanja tih područja radijskim signalom koji će se emitirati antenskim sustavima smještenim na te antenske prihvate (zgrade i/ili stupove) uz načelo zajedničkog korištenja od strane svih operatora gdje god je to moguće.

Urbanistički planovi uređenja ne smiju sadržavati nazive tvrtki (operatora), uređaja i nazivlja kojima bi se moglo narušiti pravo na ravnopravno tržišno natjecanje. Podatke o postojećoj elektroničkoj komunikacijskoj infrastrukturi u zoni obuhvata plana kao i podatke o pokrivenosti područja radijskim signalom operatora pokretnih komunikacija, projektant-planer prikuplja od nadležnog ureda za katastar, operatora za pružanje elektroničkih komunikacijskih usluga uz uporabu radiofrekvencijskog spektra i operatora za pružanje elektroničkih komunikacijskih usluga putem elektroničkih komunikacijskih vodova. Popis u prilogu. Prije prihvaćanja Konačnog prijedloga UPU-a, nositelj izrade dužan je pribaviti mišljenje HAKOM-a.

S poštovanjem,

HRVATSKA REGULATORNA AGENCIJA **RAVNATELJ**
ZA MREŽNE DJELATNOSTI
Roberta Frangeša Mihanovića
4 Z A G R E B *p. 88. Mr. sc. Miran Gosta*

Privitak (1)

1. Popis operatora

Dostaviti:

1. Naslovu preporučeno



**POPIS OPERATORA ZA PRUŽANJE ELEKTRONIČKIH KOMUNIKACIJSKIH USLUGA PUTEM ELEKTRONIČKIH
KOMUNIKACIJSKIH VODOVA**

1	HRVATSKI TELEKOM d.d.	Harambašića 39	10000 Zagreb	052 621 477	Odjel za elektroničko komunikacijsku infrastrukturu (EKI) Web sučelje: https://eki-zahitjevi.t.hr/hr
2	OT-OPTIMA TELEKOM d.d.	Bani 75a, Zagreb	10010 Zagreb	01 5554 559	Odsjek za upravljanje mrežnom infrastrukturom Web sučelje: https://eki-izjave.opinet.hr
3	AI Hrvatska d.o.o.	Vrtini put 1, Zagreb	10000 Zagreb	01/4691 884	Odjel fiksne pristupne mreže infrastruktura@AI.hr



REPUBLIKA HRVATSKA
MINISTARSTVO UNUTARNJIH POSLOVA
RAVNATELJSTVO CIVILNE ZAŠTITE
PODRUČNI URED CIVILNE ZAŠTITE RIJEKA
SLUŽBA CIVILNE ZAŠTITE PAZIN



ISTARSKA ŽUPANIJA - REGIONE ISTRIANA
OPĆINA BRTONIGLA-VERTENEGILIO
COMUNE DI BRTONIGLA-VERTENEGILIO

PRIMLJENO:	07-05-2021	
Klasifikacijska oznaka:	Org. jed.	
Uredbeni broj:	Prilozi	Vrijed.

1252

KLASA: 350-02/21-02/1
URBROJ: 511-01-378-21-12
Pazin, 03. svibnja 2021.

OPĆINA BRTONIGLA
Trg Sv. Zenona 1
52 474 BRTONIGLA

Temeljem čl. 101. st. 1. Zakona o prostornom uređenju (N.N. broj:153/13, 65/17, 114/18, 39/19 i 98/19), čl. 12. st. 1. al. 21. Zakona o sustavu civilne zaštite (N.N. broj: 82/15, 118/18, 31/20 i 20/21), čl. 160. Zakona o općem upravnom postupku (N.N. broj:47/09), te čl. 796. Uredbe o unutarnjem ustrojstvu Ministarstva unutarnjih poslova (N.N. broj:70/12, 140/13, 50/14, 32/15, 11/17, 129/17, 5/18, 66/18, 109/18, 24/19, 79/19), a u svezi vašeg dopisa KLASA:350-02/19-20/08, URBROJ: 2105/04-02/01-21-35, od 20. travnja 2021.g., Služba civilne zaštite Pazin izdaje:

SUGLASNOST


o poštivanju zahtjeva zaštite od prirodnih i drugih nesreća u **Prijedlogu Izmjena i dopuna Urbanističkog plana uređenja građevinskog područja naselja Škrinjari (UPU 37)**, a čime su zadovoljeni uvjeti iz čl. 90. Zakona o prostornom uređenju (N.N. broj:153/13, 65/17, 114/18, 39/19 i 98/19), utvrđeni dopisom pomoćnika ministra unutarnjih poslova broj KLASA:350-02/19-01/01, URBROJ:511-01-378-19-83, od 22. srpnja 2019.g., na način da je poduzeto slijedeće:

1. Obradena je zaštita od ekstremnih vremenskih pojava (ekstremne temperature: suša i toplinski val, snježne oborine i poledica).
2. Obradeno je unutarnje uzbunjivanje i obavješćivanje stanovništva.

Suglasnost se izdaje radi usvajanja Izmjena i dopuna Urbanističkog plana uređenja građevinskog područja naselja Škrinjari (UPU 37).

VODITELJ SLUŽBE

Mladen Kiković



DOSTAVITI:

- naslovu, poštom, ✓
- pismohrana, ovdje.



REPUBLIKA HRVATSKA

ISTARSKA ŽUPANIJA
REGIONE ISTRIANA

Upravni odjel za održivi razvoj
Pula, Flanatička 29
Tel: 052/352-190, Fax: 052/352-191
KLASA: 350-01/19-01/43
URBROJ: 2163/1-08-02/4-21-04
Pula, 14. svibnja 2021. godine

ELEKTRONIČKA ISPRAVA

Ovo je preslika elektroničke isprave
Istovjetnost ovjerava ovlaštena službenik/ca
KLASA: 350-01/19-01/43
Vrijeme ispis: 10:08:50, 17.05.2021



Općina Brtonigla
Trg Sv. Zenona 1
52474 Brtonigla

Predmet: Izmjene i dopune Urbanističkog plana uređenja građevinskog područja naselja
Škrinjari (UPU 37)

Poštovani,

dana 23. travnja 2021. godine zaprimili smo vašu obavijest o održavanju javne rasprave o prijedlogu Izmjena i dopuna Urbanističkog plana uređenja građevinskog područja naselja Škrinjari (UPU 37), KLASA: 350-02/19-20/08, UR.BROJ: 2105/04-02/01-21-35 od 20. travnja 2021. godine, temeljen na članku 97. Zakona o prostornom uređenju (NN 153/13, 65/17, 114/18, 39/19 i 98/19).

Nažalost nismo bili u mogućnosti prisustvovati javnom izlaganju koje se putem *livestram* servisa planiralo održati 05. svibnja 2021. te vam ovim putem dostavljamo naše primjedbe na sadržaj prijedloga izmjena i dopuna predmetnog plana, a vezano za zahtjeve ovog upravnog tijela koje smo vam, sukladno članku 90. spomenutog Zakona dostavili dopisom KLASA: 350-01/19-01/43, UR.BROJ: 2163/1-08-02/5-19-02 od 25. srpnja 2019. godine.

Naime, u poglavlju 8. Postupanje s otpadom, u točki 8.1., u stavku 2. potrebo je ispraviti navod da će se ostatni dio komunalnog otpada zbrinjavati u Županijskom centru gospodarenja otpadom Kaštijun po njegovu puštanju u rad. ŽCGO je pušten u rad u srpnju 2018. godine otkada se u njemu na uporabu (postupci obrade otpada dijele se na postupke zbrinjavanja i postupke uporabe) dovozi miješani komunalni otpad sakupljen na području Općine Brtonigla. Ista primjedba odnosi se i na točku 8.2. u kojoj bi navod da se otpad „zbrinjavanja“ putem ovlaštenih tvrtki bilo točnije zamijeniti navođenjem tvrtki ovlaštenih za obradu otpada što, kako je ranije spomenuto, može obuhvatiti i postupke uporabe i postupke zbrinjavanja otpada.

S poštovanjem,

Voditelj odsjeka

Bruno Kostelić, dipl.ing.biol.



ISTARSKA ŽUPANIJA - REGIONE ISTRIANA
OPĆINA BRTONIGLA-VERTENEGGLIO
COMUNE DI BRTONIGLA-VERTENEGGLIO

PRIMLJENO: 24-05-2021		
Klasifikacijska oznaka:	Org. jed.	
Uredžbeni broj:	Prilozi	Vrijed.

1637



HRVATSKE VODE
VODNOGOSPODARSKI OBJEKTI
ZA SLIVOVE SJEVERNOG JADRANA
51000 Rijeka, Dure Šporca 3

Telefon: 051 / 666 400
Telefax: 051 / 336 947

KLASA: 350-02/19-01/0000297
URBROJ: 374-23-3-21 9
Datum: 26.04.2021

Općina Brtonigla
Trg Sv. Zenona 1
52474 Brtonigla

Predmet: Izmjene i dopune Urbanističkog plana uređenja građevinskog područja naselja Škrinjari (UPU 37)
- očitovanje na javnu raspravu

Dopisom KLASA:350-02/19-20/08, URBROJ:2105/04-02/01 21-33 od 20.4.2021. temeljem članka 96. Zakona o prostornom uređenju (NN 153/13, 65/17, 114/18, 39/19, 98/19) pozvani smo na javnu raspravu o prijedlogu izmjena i dopuna Urbanističkog plana uređenja građevinskog područja naselja Škrinjari (UPU 37).

Uvidom u Prijedlog predmetnog UPU izdaje se mišljenje da je Prijedlog Izmjena i dopuna Urbanističkog plana uređenja građevinskog područja naselja Škrinjari (UPU 37) u skladu sa Zakonjima Hrvatskih voda (KLASA: 350-02/19-01/0000297; URBROJ: 374-23-3-19-5 od 25.07.2019), Zakonom o vodama (NN 66/19) i propisima donesnim na temelju njega.



Dostaviti:
• Stručne službe



ISTARSKA ŽUPANIJA - REGIONE ISTRIANA
OPĆINA BRTONIGLA - VERTEBENEGLIO
COMUNE DI BRTONIGLA - VERTEBENEGLIO

PRIMLJENO:	29-04-2021
Klasifikacijska oznaka:	Org. jed.
Uredbeni broj:	Prihod / Vrijed.



Javna ustanova
Zavod za prostorno uređenje Istarske županije
Ente per l'assetto territoriale della Regione Istriana

OPĆINA BRTONIGLA - REGIONE ISTRIANA
OPĆINA BRTONIGLA-VERTENEGGLIO
COMUNE DI BRTONIGLA-VERTENEGGLIO

PRIMLJENO: 06-05-2021		
Klasifikacijska oznaka:	Org. jed.	
Urudžbeni broj:	Prilozi	Vrijed.

1437

Klasa: 350-03/19-02/26
Urbroj: 2163/1-20-01/7-21-05
Pula, 03. svibanj 2021. g.

Republika Hrvatska
Istarska županija
Općina Brtonigla
Jedinstveni upravni odjel
Trg Sv. Zenona 1
52 474 Brtonigla

**PREDMET: PRIJEDLOG IZMJENA I DOPUNA URBANISTIČKOG PLANA UREĐENJA
GRAĐEVINSKOG PODRUČJA NASELJA ŠKRINJARI - UPU 37**
- mišljenje, dostavlja se

VEZA: Vaš broj Klasa: 350-01/21-01/13, Urbroj: 2171/2-21-1 od 23.03.2021.,
zaprimljen u ovom Zavodu 29.03.2021. i e-mail od 31.03.2021.

Temeljem članka 101. Zakona o prostornom uređenju (NN br. 153/13, 65/17, 114/18, 39/19, 98/19) - nadalje: Zakon, daje se sljedeće:

MIŠLJENJE

o Prijedlogu Izmjena i dopuna Urbanističkog plana uređenja građevinskog područja naselja Škrinjari – UPU 37 – nadalje: Plan.

Pregledom Plana izdvajamo i sljedeće:

- Odredbe za provedbu Plana, umjesto točaka zamijeniti brojčanim oznakama članaka, sukladno čl. 111. st. 2. Zakona.
- U grafičkom i tekstualnom dijelu Plana planiraju se građevne čestice i unutar obuhvata zaštićenog nepokretnog kulturnog dobra - arheološkog nalazišta „Monaški vrh“, oznake zaštite Z-601. Ovisno o zahvatu u prostoru, potrebno je provesti arheološku reambulaciju terena ili izraditi konzervatorski elaborat. Do tada se ove neizgrađene površine ne mogu planirati za bilo koju vrstu gradnje. Poglavlje 7.2. „Kulturno-povijesne cjeline“ uskladiti u cijelosti sa poglavljem 8.5. „Zaštita kulturne baštine“ Prostornog plana Istarske županije (SNIŽ br. 2/02, 1/05, 4/05 i 14/05 – pročišćeni tekst, 10/08, 07/10, 16/11-pročišćeni tekst, 13/12, 09/16, 14/16-pročišćeni tekst) i poglavljem 6.3. „Mjere zaštite kulturne baštine“, kao i kartografskim prikazima br. 4.1. i 4.2.b. Prostornog plana uređenja Općine Brtonigla (SNOB-V br. 08/08, 8a/08-ispravak, 06/11, 09/12, 09/12-pročišćeni tekst, 03/13, 03/13-pročišćeni tekst, 06/17).
- U grafičkom dijelu Plana prikazati i granice građevinskog područja naselja Škrinjari.
- U kartografskim prikazima br. 1. i 3. se pojedine građevne čestice prikazuju kao izgrađene, što se ne vidi iz orto-foto snimaka na DGU geoportalu. Isto je potrebno provjeriti.

Sljedom navedenih primjedbi, potrebno je izmijeniti i uskladiti sve dijelove Plana te, sukladno čl. 104. Zakona, provjeriti da li je javnu raspravu potrebno ponoviti.

Općina Brtonigla dužna je, temeljem članka 112. Zakona, dostaviti Plan s Odlukom o donošenju ovom zavodu, najkasnije petnaest dana od dana objave u službenom glasilu i to u analognom i elektroničkom obliku, u propisanom formatu (dwg, word).

Riva 8, 52100 Pula - Pola
Tel: 00385 52 351 465
Fax: 00385 52 351 466
prostomo@zpuiz.hr
www.zpuiz.hr

OIB: 46917415846 / IBAN: HR4523400091110730899 Privredna banka Zagreb d.d.

OBRAZLOŽENJA O OČITOVANJIMA, PRIJEDLOZIMA I PRIMJEDBAMA SUDIONIKA U JAVNOJ RASPRAVI

	Podnositelj primjedbe	Zahtjev	Mišljenje – odgovor izrađivača Plana
OČITOVANJA			
1.	HAKOM, Zagreb	Mišljenjem su dostavljene smjernice za izradu Plana.	Mišljenje se prihvaća. Odredbe za provedbu su dopunjene dostavljenim smjernicama, dok je mreže EK već bila prikazana u grafičkom dijelu UPU-a.
2.	MUP, Ravnateljstvo civilne zaštite, Pazin	Suglasnost – nema primjedbi.	
3.	Istarska županija, UO za održivi razvoj	Mišljenjem se traži izmjene u točki 8.1. st.2. i točki 8.2.	Mišljenje se djelomično prihvaća. Korigirani su navedeni stavci bez navođenja tvrtki jer isto nije predmet prostornog plana s obzirom da je podložno promjenama.
4.	Hrvatske vode, Vodoopskrbni odjel za slivove sjevernog Jadrana	Positivno mišljenje – nema primjedbi.	
5.	Javna ustanova Zavod za prostorno uređenje Istarske županije	Mišljenjem se traži:	
		1. uvođenje brojeva članaka	Primjedba se prihvaća.
		2. Usklađenje poglavlja 7.2. sa poglavljima 8.5. PPIŽ-a i 6.3. PPUO-a te ovisno o zahvatu u prostoru propisati arheološku reambulaciju ili konzervatorski elaborat.	Primjedba se djelomično prihvaća. Sukladno čl. 149. PPIŽ-a propisano je da je tijekom izrade projektne dokumentacije i tijekom pripremnih radova obvezno izvršiti arheološku reambulaciju terena i/ili konzervatorski elaborat, propisana je zona za koju je to obvezno te su usklađene Odredbe za provedbu.
		3. Dopuniti grafički dio s granicom GPN	Primjedba se prihvaća.
		4. Preispitati oznake izgrađenih građevnih čestica u skladu sa stvarnim stanjem.	Primjedba se prihvaća.

Odgovorni voditelj izrade nacrtu prijedloga plana

Sandra Jakopec, dia