

REPUBLIKA HRVATSKA – REPUBBLICA DI CROAZIA
ISTARSKA ŽUPANIJA – REGIONE ISTRIANA
GRAD UMAG-UMAGO – CITTÀ DI UMAG-UMAGO

IZMJENE I DOPUNE PROSTORNOG PLANA UREĐENJA GRADA UMAGA-UMAGO

(„Službene novine Grada Umaga“ br. 04/17)

IZVJEŠĆE O PONOVNOJ JAVNOJ RASPRAVI

Nositelj izrade prostornog plana uređenja

Upravni odjel za prostorno planiranje i
izdavanje akata za gradnju

Privremeni pročelnik
Vladimir Jakovac, dipl.ing.arh.



KLASA: 350-02/16-01/14
URBROJ: 2105/05-09/10-19-631
Umag-Umago, 30. srpnja 2019. godine

SADRŽAJ

A. IZVJEŠĆE

1. UVOD (PODACI IZ OBJAVE PONOVNE JAVNE RASPRAVE)
2. POPIS SUDIONIKA U PONOVNOJ JAVNOJ RASPRAVI KOJI SU POZVANI POSEBNOM OBAVIJESTI O PONOVNOJ JAVNOJ RASPRAVI
3. POPIS SUDIONIKA U PONOVNOJ JAVNOJ RASPRAVI ČIJA SU MIŠLJENJA, PRIJEDLOZI I PRIMJEDBE NA PRIJEDLOG PROSTORNOG PLANA UREĐENJA PRIHVAĆENI
4. MIŠLJENJA, PRIJEDLOZI I PRIMJEDBE SUDIONIKA U PONOVNOJ JAVNOJ RASPRAVI KOJI NISU PRIHVAĆENI ILI SU DJELOMIČNO PRIHVAĆENI S RAZLOZIMA NEPRIHVAĆANJA
5. POPIS SUDIONIKA U PONOVNOJ JAVNOJ RASPRAVI ČIJA MIŠLJENJA, PRIJEDLOZI I PRIMJEDBE NISU RAZMATRANI IZ RAZLOGA PROPISANIH ZAKONOM

B. DOKUMENTACIJA

- Preslika Zaključka Gradonačelnika Grada Umaga-Umago, KLASA: 350-02/16-01/14, URBROJ: 2105/05-02-19-523 od 17. lipnja 2019. godine
- Objave ponovne javne rasprave o Prostornom planu uređenja u javnim glasilima „Glas Istre“ i „La voce del popolo“ te na web stranicama Grada Umaga-Umago i Ministarstva graditeljstva i prostornoga uređenja
- Obavijest o održavanju ponovne javne rasprave o Prostornom planu uređenja koja je istaknuta na oglasnu ploču
- Preslika Zaključka Gradonačelnika Grada Umaga-Umago, KLASA: 350-02/16-01/14, URBROJ: 2105/05-02-19-568 od 11. srpnja 2019. godine
- Objava Obavijesti o nastavku javnog izlaganja u javnim glasilima „Glas Istre“ i „La voce del popolo“ te na web stranicama Grada Umaga-Umago i Ministarstva graditeljstva i prostornoga uređenja
- Obavijest o održavanju nastavka javnog izlaganja koja je istaknuta na oglasnu ploču
- Posebna pisana obavijest o ponovnoj javnoj raspravi
- Preslike Zapisnika s javnog izlaganja
- Dokaz sudjelovanja u javnom izlaganju pozvanih sudionika u ponovnoj javnoj raspravi
- Mišljenja javnopravnih tijela

A. IZVJEŠĆE

1. UVOD

Odgovorni voditelj izrade Nacrta prijedloga Prostornog plana uređenja Grada Umag-Umago (u nastavku: prostorni plana uređenja) je Boris Petronijević, dipl.ing.arh., iz tvrtke Urbis d.o.o. Pula. Ponovna javna rasprava o Prijedlogu prostornog plana uređenja utvrđena je temeljem Zaključka Gradonačelnika Grada Umaga-Umago KLASA: 350-02/16-01/14, URBROJ: 2105/05-02-19-523 od 17. lipnja 2019. godine.

Obavijest o održavanju ponovne javne rasprave o Prijedlogu prostornog plana uređenja objavljena je 21. lipnja 2019. godine u javnom glasilu „La voce del popolo“, 23. lipnja 2019. godine u „Glas Istre“ te 18. lipnja 2019. godine na web stranicama Grada Umaga-Umago i Ministarstva graditeljstva i prostornoga uređenja te na oglasnoj ploči Grada Umaga-Umago.

Uvid u Prijedlog prostornog plana uređenja trajao je petnaest (15) dana, od 01. do 15. srpnja 2019. godine te se mogao izvršiti u predvorju Gradske vijećnice u Umagu-Umago, ul. Garibaldi br. 6, prizemlje, svakim radnim danom od 7,30 do 15,30 sati u vrijeme trajanja ponovne javne rasprave te na mrežnim stranicama Grada Umaga-Umago – www.umag.hr.

Javno izlaganje radi obrazloženja rješenja, smjernica i mjera Prijedloga prostornog plana uređenja za sve zainteresirane, organizirano je i započeto u Gradskoj vijećnici Grada Umaga, ul. Garibaldi br. 6, dana 09. srpnja 2019. godine u 12.00 sati, ali je u 13:45 prekinuto.

Temeljem mišljenja Ministarstva graditeljstva i prostornog uređenja KLASA: 350-01/13-02/471, URBROJ: 531-05-01-13-2, donesen je Zaključak Gradonačelnika Grada Umaga-Umago KLASA: 350-02/16-01/14, URBROJ: 2105/05-02-19-568 od 11. srpnja 2019. godine, kojim je utvrđeno da će se javno izlaganje započeto dana 09. srpnja nastaviti dana 15. srpnja 2019. godine u Gradskoj vijećnici Grada Umaga-Umago u 12.00 sati. Izlaganje je trajalo do 13:41.

Obavijest o održavanju nastavka javnog izlaganja objavljena je 13. srpnja 2019. godine u javnim glasilima „Glas Istre“ i „La voce del popolo“, 11. srpnja 2019. godine na web stranicama Grada Umaga-Umago i Ministarstva graditeljstva i prostornoga uređenja te na oglasnoj ploči Grada Umaga-Umago.

Primjedbe i prijedlozi na prijedlog prostornog plana uređenja mogli su se dati u zapisnik za vrijeme javnih izlaganja ili dostaviti pismeno nositelju izrade do 15. srpnja 2019. godine. Sve primjedbe i prijedlozi, koje su sudionici u ponovnoj javnoj raspravi dostavili u roku, obrađeni su i sastavni su dio ovog Izvješća.

2. POPIS SUDIONIKA U PONOVDNOJ JAVNOJ RASPRAVI KOJI SU POZVANI POSEBNOM OBAVIJESTI O PONOVDNOJ JAVNOJ RASPRAVI

1. Ministarstvo zaštite okoliša i energetike, Zagreb
2. Ministarstvo graditeljstva i prostornoga uređenja, Zagreb
3. Ministarstvo pomorstva, prometa i infrastrukture, Zagreb
4. Ministarstvo obrane, Zagreb
5. Ministarstvo kulture, Uprava za zaštitu kulturne baštine, Konzervatorski odjel u Puli, Pula
6. Ministarstvo poljoprivrede, Zagreb
7. Ministarstvo državne imovine, Zagreb
8. Ministarstvo unutarnjih poslova, Policijska uprava Istarska, Sektor upravnih i inspeksijskih poslova, Pula
9. Državna geodetska uprava, Područni ured za katastar Pazin, Ispostava Buje, Buje
10. Istarska Županija, Zavod za prostorno uređenje, Pula
11. Istarska županija, Upravni odjel za održivi razvoj, Pula
12. HEP-ODS d.o.o., Elektroistra Pula, Pogon Buje, Buje
13. HOPS d.o.o. Zagreb, Prijenosno područje Rijeka, Opatija
14. Istarski vodovod d.o.o., Buzet
15. 6. maj d.o.o. za komunalne usluge, Umag-Umago
16. 6. maj-odvodnja d.o.o., Umag-Umago
17. Hrvatske Vode, VGO za slivove sjevernoga Jadrana, Rijeka
18. Hrvatska regulatorna agencija za mrežne djelatnosti, Zagreb
19. Ured državne uprave u Istarskoj županiji, Služba za gospodarstvo, Ispostava Umag, Umag-Umago
20. Državna uprava za zaštitu i spašavanje, Područni ured za zaštitu i spašavanje Pazin, Pazin
21. Plinara d.o.o. Pula, Pogon Umag-Novigrad, Umag-Umago
22. Plinacro d.o.o., Zagreb,
23. Hrvatske ceste d.o.o., , Zagreb
24. Županijska uprava za ceste Istarske županije, Pazin
25. Lučka uprava Umag-Novigrad, Novigrad
26. Lučka kapetanija Pula, Ispostava Umag, Umag-Umago
27. Hrvatska agencija za civilno zrakoplovstvo, Zagreb
28. Grad Buje, Istarska 2, Buje
29. Općina Brtonigla, Brtonigla
30. Mjesni odbor Lovrečica-Babići, Babići
31. Mjesni odbor Finida, Finida
32. Mjesni odbor Materada, Umag-Umago
33. Mjesni odbor Murine, Murine
34. Mjesni odbor Petrovija, Umag-Umago
35. Mjesni odbor Savudrija, Savudrija
36. Mjesni odbor Seget, Umag-Umago
37. Mjesni odbor Sv. Marija na krasu, Umag-Umago
38. Mjesni odbor Umag-Centar, Umag-Umago
39. Mjesni odbor Umag-Komunela, Umag
40. Mjesni odbor Umag-Punta, , Umag-Umago
41. Mjesni odbor Umag-Moela, Umag-Umago
42. Upravni odjeli Grada Umaga-Umago

- 3. POPIS SUDIONIKA U PONOVDNOJ JAVNOJ RASPRAVI ČIJA SU MIŠLJENJA, PRIJEDLOZI I PRIMJEDBE NA PRIJEDLOG PROSTORNOG PLANA UREĐENJA PRIHVAĆENI**
- 4. MIŠLJENJA, PRIJEDLOZI I PRIMJEDBE SUDIONIKA U PONOVDNOJ JAVNOJ RASPRAVI KOJI NISU PRIHVAĆENI ILI SU DJELOMIČNO PRIHVAĆENI S RAZLOZIMA NEPRIHVAĆANJA**



REPUBLIKA HRVATSKA
ISTARSKA ŽUPANIJA
GRAD UMAG-UMAGO

Upravni odjel za prostorno planiranje
i izdavanje akata za gradnju

REPUBBLICA DI CROAZIA
REGIONE ISTRIANA
CITTÀ DI UMAG-UMAGO
Assessorato pianificazione
territoriale e rilascio atti edilizi

KLASA: 350-02/16-01/14

URBROJ: 2105/05-09/01-19-630

Umag-Umago, 30. srpnja 2019.

**PREDMET: Prijedlog Izmjena i dopuna Prostornog plana uređenja Grada Umaga-
Umago**
- službena bilješka

U suglasju s izvršnim tijelom Grada Umaga-Umago, obavještavaju se svi podnositelji prijedloga za proširenje građevinskih područja u ponovnoj javnoj raspravi, a koji se nisu mogli iz zakonskih uvjeta razmatrati, da će biti evidentirati pri nadležnom Upravnom odjelu za prostorno planiranje i izdavanje akata za gradnju Grada Umaga-Umago te razmatrati u novome postupku, koji će se pokrenuti po usvajanju ovih Izmjena i dopuna Prostornog plana uređenja Grada Umaga-Umago.

PRIVREMENI PROČELNIK
Vladimir Jakovac, dipl.ing.arh.



IZMJENE I DOPUNE PROSTORNOG PLANA UREĐENJA GRADA UMAGA-UMAGO

OČITOVANJA O MIŠLJENJIMA, PRIMJEDBAMA I PRIJEDLOZIMA
S 1. PONOVNE JAVNE RASPRAVE O PRIJEDLOGU IZMJENA I DOPUNA
PROSTORNOG PLANA UREĐENJA GRADA UMAGA-UMAGO

održane od 1.07.2019. do 15.07.2019.

OČITOVANJA O MIŠLENJIMA, PRIMJEDBAMA I PRIJEDLOZIMA ISKAZANIM NA JAVNOM IZLAGANJU ODRŽANOM 9.07.2019. I 15.07.2019. (prema Zapisniku s javnog izlaganja), na koje nije odgovoreno na samom Javnom izlaganju

Očitovanja o mišljenjima, primjedbama i prijedlozima iskazanim na javnom izlaganju daje se tablično, s numeracijom od I-1 do I-13, pri čemu se pojedino očitovanje odnosi na kumulativna mišljenja, primjedbe i prijedloge koje je u jednom ili više navrata na ovom javnom izlaganju iskazivao pojedini podnositelj.

BROJ PRIMJEDBE	PODNOŠITELJ PRIMJEDBE	OČITOVANJE NA PRIMJEDBU
I-1	Maja Klarić	Očitovanje na iznesenu primjedb istovjetno je očitovanju na primjedb zaprimljenu od strane Antonia Blaževića u pisanom obliku ur. broj: 15-19-560.
I-2	Andrea Paulić	Očitovanje na iznesenu primjedb istovjetno je očitovanju na primjedb zaprimljenu od strane Florenca Paulića u pisanom obliku ur. broj: 15-19-559.
I-3	Goran Galović	<p>1. Primjedba da se kod planiranja cestovnog prometnog rješenja prethodno treba izraditi studija prometa za područje Grada Umaga se ne prihvaća.</p> <p>Obrazloženje:</p> <p>Iskazani prijedlog ne može biti predmet ove 1. ponovne javne rasprave, budući da se prostorno rješenje prometnica na području Grada Umaga-Umago nije izmijenilo u odnosu na osnovnu javnu raspravu. Naime, člankom 104. stavkom 3. Zakona o prostornom uređenju („Narodne novine“, br. 153/13, 65/17, 114/18 i 39/19), u skladu s kojim se vodi ovaj postupak Izmjena i dopuna Prostornog plana uređenja Grada Umaga-Umago, određeno je: „Nova mišljenja, prijedlozi i primjedbe na izmijenjen prijedlog prostornog plana mogu se podnositi samo u vezi s dijelovima prijedloga prostornog plana koji su u odnosu na prvi prijedlog izmijenjeni“.</p> <p>Dodatno, primjedba nije osnovana jer se cestovno prometno rješenje planirano važećim Prostornim planom uređenja Grada Umaga-Umago temelji na ranije izrađenim prometnim studijama, kao i na ažurnim zahtjevima javnopravnih trgovačkih društava odnosno tijela nadležnih za pojedinu kategoriju prometnice.</p> <p>2. Prijedlog da se na području Grada Umaga-Umago planira heliodrom se djelomično prihvaća.</p> <p>Obrazloženje:</p>

BROJ PRIMJEDBE	PODNOŠITELJ PRIMJEDBE	OČITOVANJE NA PRIMJEDBU
		<p>Helidromi, kao građevine zračnog prometa od značaja za Istarsku županiju, planirani su Prostornim planom Istarske županije, pri čemu helidrom na području Grada Umaga-Umago nije planiran. Shodno tome, Prostornim planom uređenja Grada Umaga-Umago će se moći planirati helidrom na području Grada Umaga-Umago nakon njegovog uvrštenja u Prostorni plan Istarske županije, ali će se temeljem ove i drugih sličnih načelno prihvaćenih ili djelomično prihvaćenih primjedbi dopuniti prostorno plansko rješenje u dijelu helikopterskog zračnog prometa na način da će se na području Grada Umaga-Umago načelno omogućiti izgradnja zavhata u prostoru za izvanaerodromsko slijetanje i uzlijetanje helikoptera, sukladno važećem Pravilniku o izvanaerodromskom slijetanju i uzlijetanju helikoptera („Narodne novine“, br. 57/19).</p> <p>3. Prijedlog da se dodatno definira pojam krovne terase s ciljem onemogućavanja korištenja krovne terase kao dodatne nadzemne etaže se načelno prihvaća te će se odredbe za provedbu dopuniti opisom arhitektonskih elemenata ravnog krova, stepeništa za izlazak na krov i sličnih elemenata koji se mogu graditi na krovu zgrade.</p> <p>4. Zahtjev da se u akvatoriju Zambratije definira zona posebnog upravljanja za lokaciju prapovijesnog šivanog broda i sojeničkog naselja se ne prihvaća.</p> <p>Obrazloženje:</p> <p>Iskazani prijedlog ne može biti predmet ove 1. ponovne javne rasprave, budući da se navedeno prostorno rješenje nije izmijenilo u odnosu na osnovnu javnu raspravu. Naime, člankom 104. stavkom 3. Zakona o prostornom uređenju („Narodne novine“, br. 153/13, 65/17, 114/18 i 39/19), u skladu s kojim se vodi ovaj postupak izmjenjena i dopuna Prostornog plana uređenja Grada Umaga-Umago, određeno je: „Nova mišljenja, prijedlozi i primjedbe na izmijenjen prijedlog prostornog plana mogu se podnositi samo u vezi s dijelovima prijedloga prostornog plana koji su u odnosu na prvi prijedlog izmijenjeni“.</p> <p>Dodatno, Prostornim planom uređenja Grada Umaga-Umago se zaštita kulturnih vrijednosti određuje temeljem konzervatorske podloge za izradu prostornog plana naziva: „Konzervatorska podloga za prostorni plan uređenja Grada Umaga – Izmjene i dopune“, koju je ovjerio nadležni Konzervatorski odjel u Puli. Prostornim planom uređenja Grada Umaga-Umago planira se mogućnost uređivanja arheoloških lokaliteta prema uvjetima nadležnog konzervatorskog odjela, a kulturno dobro navedeno u zahtjevu planira se važećim Prostornim planom uređenja Grada Umaga-Umago u</p>

BROJ PRIMJEDBE	PODNOŠITELJ PRIMJEDBE	OČITOVANJE NA PRIMJEDBU
		<p>grafičkom dijelu te u Odredbama za provedbu u poglavlju 6.1.1. ARHEOLOŠKI LOKALITETI I ZONE, članku 189. pod „C/ Podvodni arheološki lokaliteti – PRAPOVIJEST – Zambratija/Zambrattia – Prapovijesno sojeničko naselje; Zambratija/Zambrattia – Ostaci prapovijesnog (histsarskog) broda“ te su za njega određene dodatne mjere zaštite i očuvanja.</p> <p>5. Prijedlog da se planira građevina za prezentaciju kulturne baštine u naselju Zambratija se ne prihvaća.</p> <p>Obrazloženje:</p> <p>Iskazani prijedlog ne može biti predmet ove 1. ponovne javne rasprave, budući da se navedeno prostorno rješenje nije izmijenilo u odnosu na osnovnu javnu raspravu. Naime, člankom 104. stavkom 3. Zakona o prostornom uređenju („Narodne novine“, br. 153/13, 65/17, 114/18 i 39/19), u skladu s kojim se vodi ovaj postupak Izmjena i dopuna Prostornog plana uređenja Grada Umaga-Umago, određeno je: „Nova mišljenja, prijedlozi i primjedbe na izmijenjen prijedlog prostornog plana mogu se podnositi samo u vezi s dijelovima prijedloga prostornog plana koji su u odnosu na prvi prijedlog izmijenjeni“.</p> <p>Dodatno, prijedlog nije osnovan jer se važećim Prostornim planom uređenja Grada Umaga već planira mogućnost realizacije takve građevine u bilo kojem građevinskom području naselja i izdvojenom dijelu građevinskog područja naselja.</p> <p>6. Primjedbe i prijedlozi za planiranje obalne šetnice „lungomare“ se ne prihvaćaju.</p> <p>Obrazloženje:</p> <p>Prostorni plan uređenja jedinice lokalne samouprave donosi se za njezino cjelokupno područje, zbog čega prostorno planska rješenja moraju biti sveobuhvatna i dovoljno fleksibilna kako bi se za sve prostorne situacije, kako postojeće tako i buduće, omogućilo što bolje rješenje. U konkretnom primjeru se obalna šetnica „lungomare“ načelno planira duž cjelokupnog obalnog poteza Grada Umaga -Umago, što znači da bi mogla prolaziti (a već i prolazi) različitim zatečenim situacijama u prostoru s ranije izgrađenim zgradama i sl., kao što bi i pojedine dionice mogle imati različiti karakter. Nadalje, šetnica je namijenjena pješaćkom prometu, a osim toga može se (u pojedinim dionicama npr.) koristiti i za biciklistički, te alternativni turistički prijevoz, kao i za potrebe interventnog pristupa žurne pomoći</p>

BROJ PRIMJEDBE	PODNOŠITELJ PRIMJEDBE	OČITOVANJE NA PRIMJEDBU
		<p>postojećim i planiranim građevinama, ovisno o pojedinoj konkretnoj situaciji u prostoru. Ukoliko bi se šetnica, pored pješačkog, koristila i za biciklistički promet tada bi morala udovoljiti tehničkim uvjetima za tu vrstu prometa, pri čemu bi morala imati određenu veću širinu od one koja se predlaže primjedbom, što je ovisno o odlukama u daljnjem procesu realizacije.</p> <p>Dodatno, temeljem slične djelomično prihvaćene primjedbe istoga podnositelja izmijenilo se prostorno rješenje obalne šetnice „lungomare“ na način da se u postupku izrade i donošenja prostornog plana užeg područja putem obalne šetnice „lungomare“ ne može planirati kolni priključak na prometnu površinu novoplaniranih građevinskih čestica i građevina svih namjena, dok se mogućnost javnog prijevoza nije planirala nitri u osnovnoj javnoj raspravi.</p> <p>7. Prijedlog neplaniranja korekcije izdvojenog dijela građevinskog područja naselja Sveti Pelegrin se ne prihvaća.</p> <p>Obrazloženje:</p> <p>Iskazani prijedlog ne može biti predmet ove 1. ponovne javne rasprave, budući da se navedeno prostorno rješenje nije izmijenilo u odnosu na osnovnu javnu raspravu. Naime, člankom 104. stavkom 3. Zakona o prostornom uređenju („Narodne novine“, br. 153/13, 65/17, 114/18 i 39/19), u skladu s kojim se vodi ovaj postupak izmjenjena i dopuna Prostornog plana uređenja Grada Umaga-Umago, određeno je: „Nova mišljenja, prijedlozi i primjedbe na izmijenjen prijedlog prostornog plana mogu se podnositi samo u vezi s dijelovima prijedloga prostornog plana koji su u odnosu na prvi prijedlog izmijenjeni“.</p> <p>8. Zahtjev da se zabrani postavljanje antenskih stupova i antenskih prihvata na udaljenosti manjoj od 400m od svih naseljenih mjesta se djelomično prihvaća.</p> <p>Obrazloženje:</p> <p>Zahtjev se prihvaća na način da će se dodatno ograničiti mogućnost postavljanja elektroničke komunikacijske infrastrukture i povezane opreme na antenskim stupovima i na postojećim građevinama (antenski prihvati), pri čemu će se u potpunosti ograničiti mogućnost postavljanja elektroničke komunikacijske infrastrukture i povezane opreme na postojećim građevinama (antenski prihvat) u svim građevinskim područjima naselja i izdvojenim dijelovima građevinskih područja naselja osim u građevinskom području naselja Umag i izdvojenom dijelu građevinskog područja</p>

BROJ PRIMJEDBE	PODNOŠITELJ PRIMJEDBE	OČITOVANJE NA PRIMJEDBU
		<p>naselja Umag-Punta te eventualno odrediti i druga potrebna ograničenja.</p> <p>Zahtjev da se zabrani postavljanje antenskih stupova na udaljenosti manjoj od 400m od svih naseljenih mjesta je neosnovan jer je odredbama Prijedloga Izmjena i dopuna Prostornog plana uređenja Grada Umaga-Umago za 1. ponovnu javnu raspravu postavljanje elektroničke komunikacijske infrastrukture i povezane opreme na samostojećim antenskim stupovima već onemogućeno na udaljenosti manjoj od 400m od svih građevinskih područja naselja i izdvojenih dijelova građevinskih područja naselja.</p> <p>9. Kritika izgradnje građevine „iza Fine“ na prijašnjoj lokaciji dječjeg igrališta nije predmet Izmjena i dopuna Prostornog plana uređenja Grada Umaga-Umago, već prostornog plana užeg područja odnosno akta za građenje, kao i posebnih odluka Grada Umaga-Umago.</p> <p>10. Nedostatak javnih parkirališta u Umagu nije predmet ovih Izmjena i dopuna Prostornog plana uređenja Grada Umaga-Umago, već realizacije zahvata u prostoru planiranih tim prostornim planom i prostornim planovima užih područja, kao i posebnih odluka Grada Umaga-Umago.</p> <p>11. Prijedlog da se pauzira s ovim postupkom Izmjena i dopuna Prostornog plana uređenja Grada Umaga-Umago u nadležnosti je Gradskog vijeća Grada Umaga-Umago koje ga je započelo donošenjem Odluke o Izradi Izmjena i dopuna Prostornog plana uređenja Grada Umaga-Umago („Službene novine Grada Umaga-Umago“, br. 4/17) i Gradonačelnika Grada Umaga-Umago kao izvršnog tijela.</p>
I-4	Leonardo Clemens	Očitovanje na iznesenu primjedbui istovjetno je očitovanju na primjedbui zaprimljenu od strane Brune Alessio Klemenc u pisanom obliku ur. broj: 15-19-563.
I-5	De Michele Nadia	<p>Prijedlog proširenja izdvojenog dijela građevinskog područja naselja Kanal 2 na zemljište k.č. 296/6, 302/13 i 302/14 sve k.o. Lovrečica se ne prihvaća, uz napomenu da je dio k.č. 302/13 k.o. Lovrečica već obuhvaćen granicom toga građevinskog područja.</p> <p>Obrazloženje:</p> <p>Iskazani prijedlog ne može biti predmet ove 1. ponovne javne rasprave, budući da se prostorno rješenje na navedenoj katastarskoj čestici nije izmijenilo u odnosu na osnovnu javnu raspravu. Naime, člankom 104. stavkom 3. Zakona o</p>

BROJ PRIMJEDBE	PODNOŠITELJ PRIMJEDBE	OČITOVANJE NA PRIMJEDBU
I-6	Veljko Ivančić	<p>prostornom uređenju („Narodne novine“, br. 153/13, 65/17, 114/18 i 39/19), u skladu s kojim se vodi ovaj postupak Izmjena i dopuna Prostornog plana uređenja Grada Umaga-Umago, određeno je: „Nova mišljenja, prijedlozi i primjedbe na izmijenjen prijedlog prostornog plana mogu se podnositi samo u vezi s dijelovima prijedloga prostornog plana koji su u odnosu na prvi prijedlog izmijenjeni“.</p> <p>Prijedlog neplaniranja korekcije izdvojenog dijela građevinskog područja naselja Sveti Pelegrin se ne prihvaća.</p> <p>Obrazloženje:</p> <p>Iskazani prijedlog ne može biti predmet ove 1. ponovne javne rasprave, budući da se navedeno prostorno rješenje nije izmijenilo u odnosu na osnovnu javnu raspravu. Naime, člankom 104. stavkom 3. Zakona o prostornom uređenju („Narodne novine“, br. 153/13, 65/17, 114/18 i 39/19), u skladu s kojim se vodi ovaj postupak Izmjena i dopuna Prostornog plana uređenja Grada Umaga-Umago, određeno je: „Nova mišljenja, prijedlozi i primjedbe na izmijenjen prijedlog prostornog plana mogu se podnositi samo u vezi s dijelovima prijedloga prostornog plana koji su u odnosu na prvi prijedlog izmijenjeni“.</p>
I-7	Branko Lakošeljac	<p>1. Prijedlog dodatnog proširenja predloženog izdvojenog građevinskog područja izvan naselja sportske namjene, polivalentni sportsko rekreacijski centar Finida (R7) se ne prihvaća.</p> <p>Obrazloženje:</p> <p>Prostorno plansko rješenje predloženo proširenja izdvojenog građevinskog područja izvan naselja sportske namjene, polivalentni sportsko rekreacijski centar Finida (R7) temelji se na primjedbi istog podnositelja podnesenoj u osnovnoj javnoj raspravi koja je djelomično prihvaćena i ugrađena u Prijedlog Izmjena i dopuna Prostornog plana uređenja Grada Umaga-Umago za 1. ponovnu javnu raspravu. Pri tome je izdvojeno građevinsko područje izvan naselja sportske namjene, polivalentni sportsko rekreacijski centar Finida (R7) planirano sukladno mogućnostima koje proizlaze iz odredbi Zakona o prostornom uređenju („Narodne novine“, br. 153/13, 65/17, 114/18 i 39/19) i Prostornog plana Istarske županije te stanja u prostoru i prostorno planskog rješenja cjelokupnog područja Grada Umaga-Umago.</p> <p>2. Prijedlog realokacije dijela postojećeg izdvojenog građevinskog područja izvan naselja sportske namjene, polivalentni sportsko rekreacijski centar Jeci (R7) u predloženo izdvojeno građevinsko područje izvan naselja sportske namjene,</p>

BROJ PRIMJEDBE	PODNOŠITELJ PRIMJEDBE	OČITOVANJE NA PRIMJEDBU
		<p>polivalentni sportsko rekreacijski centar Finida (R7) se ne prihvaća.</p> <p>Obrazloženje:</p> <p>Iskazani prijedlog ne može biti predmet ove 1. ponovne javne rasprave, budući da se navedeno prostorno rješenje u dijelu postojećeg izdvojenog građevinskog područja izvan naselja sportske namjene, polivalentni sportsko rekreacijski centar Jeci (R7) nije izmijenilo u odnosu na osnovnu javnu raspravu. Naime, člankom 104. stavkom 3. Zakona o prostornom uređenju („Narodne novine“, br. 153/13, 65/17, 114/18 i 39/19), u skladu s kojim se vodi ovaj postupak izmjena i dopuna Prostornog plana uređenja Grada Umaga-Umago, određeno je: „Nova mišljenja, prijedlozi i primjedbe na izmijenjen prijedlog prostornog plana mogu se podnositi samo u vezi s dijelovima prijedloga prostornog plana koji su u odnosu na prvi prijedlog izmijenjeni“.</p>
I-8	Anja Žužić	<p>1. Prijedlog neplaniranja korekcije izdvojenog dijela građevinskog područja naselja Sveti Pelegrin se ne prihvaća.</p> <p>Obrazloženje:</p> <p>Iskazani prijedlog ne može biti predmet ove 1. ponovne javne rasprave, budući da se navedeno prostorno rješenje nije izmijenilo u odnosu na osnovnu javnu raspravu. Naime, člankom 104. stavkom 3. Zakona o prostornom uređenju („Narodne novine“, br. 153/13, 65/17, 114/18 i 39/19), u skladu s kojim se vodi ovaj postupak izmjena i dopuna Prostornog plana uređenja Grada Umaga-Umago, određeno je: „Nova mišljenja, prijedlozi i primjedbe na izmijenjen prijedlog prostornog plana mogu se podnositi samo u vezi s dijelovima prijedloga prostornog plana koji su u odnosu na prvi prijedlog izmijenjeni“.</p>
I-9	Marko Velkavrh	<p>2. Kritika izgradnje građevine „Iza Fine“ na prijašnjoj lokaciji dječjeg igrališta nije predmet izmjena i dopuna Prostornog plana uređenja Grada Umaga-Umago, već prostornog plana užeg područja odnosno akta za građenje, kao i posebnih odluka Grada Umaga-Umago.</p> <p>Prijedlog neplaniranja korekcije izdvojenog dijela građevinskog područja naselja Sveti Pelegrin se ne prihvaća.</p> <p>Obrazloženje:</p> <p>Iskazani prijedlog ne može biti predmet ove 1. ponovne javne rasprave, budući da se navedeno prostorno rješenje</p>

BROJ PRIMJEDBE	PODNOŠITELJ PRIMJEDBE	OČITOVANJE NA PRIMJEDBU
I-10	Iva Jašarević	<p>nije izmijenilo u odnosu na osnovnu javnu raspravu. Naime, člankom 104. stavkom 3. Zakona o prostornom uređenju („Narodne novine“, br. 153/13, 65/17, 114/18 i 39/19), u skladu s kojim se vodi ovaj postupak Izmjena i dopuna Prostornog plana uređenja Grada Umaga-Umago, određeno je: „Nova mišljenja, prijedlozi i primjedbe na izmijenjen prijedlog prostornog plana mogu se podnositi samo u vezi s dijelovima prijedloga prostornog plana koji su u odnosu na prvi prijedlog izmijenjeni“.</p> <p>Prijedlog neplaniranja korekcije izdvojenog dijela građevinskog područja naselja Sveti Pelegrin se ne prihvaća.</p> <p>Obrazloženje:</p> <p>Iskazani prijedlog ne može biti predmet ove 1. ponovne javne rasprave, budući da se navedeno prostorno rješenje nije izmijenilo u odnosu na osnovnu javnu raspravu. Naime, člankom 104. stavkom 3. Zakona o prostornom uređenju („Narodne novine“, br. 153/13, 65/17, 114/18 i 39/19), u skladu s kojim se vodi ovaj postupak Izmjena i dopuna Prostornog plana uređenja Grada Umaga-Umago, određeno je: „Nova mišljenja, prijedlozi i primjedbe na izmijenjen prijedlog prostornog plana mogu se podnositi samo u vezi s dijelovima prijedloga prostornog plana koji su u odnosu na prvi prijedlog izmijenjeni“.</p>
I-11	Igor Pekić	<p>Primjedbe na planiranje obalne šetnice „lungomare“ se ne prihvaćaju.</p> <p>Obrazloženje:</p> <p>Prostorni plan uređenja jedinice lokalne samouprave donosi se za njezino cjelokupno područje, zbog čega prostorno planska rješenja moraju biti sveobuhvatna i dovoljno fleksibilna kako bi se za sve prostorne situacije, kako postojeće tako i buduće, omogućilo što bolje rješenje. U konkretnom primjeru se obalna šetnica „lungomare“ načelno planira duž cjelokupnog obalnog poteza Grada Umaga -Umago, što znači da bi mogla prolaziti (a već i prolazi) različitim zatečenim situacijama u prostoru s ranije izgrađenim zgradama i sl., kao što bi i pojedine dionice mogle imati različiti karakter. Nadalje, šetnica je namijenjena pješačkom prometu, a osim toga može se (u pojedinim dionicama npr.) koristiti i za biciklistički, te alternativni turistički prijevoz, kao i za potrebe interventnog pristupa žurne pomoći postojećim i planiranim građevinama, ovisno o pojedinoj konkretnoj situaciji u prostoru. Ukoliko bi se šetnica, pored pješačkog, koristila i za biciklistički promet tada bi morala udovoljiti tehničkim uvjetima za tu vrstu prometa, pri čemu bi morala imati određenu veću širinu od one koja se predlaže primjedbom, što je ovisno o odlukama u daljnjem procesu realizacije.</p>

BROJ PRIMJEDBE	PODNOŠITELJ PRIMJEDBE	OČITOVANJE NA PRIMJEDBU
I-12	Christina Rosić Rota	<p>1. Očitovanje na iznesene prijedloge za promjenom prostorno planskih rješenja u dijelu planiranja obalnog područja od Crvenog Vrhca do Ladinog gaja, obalne šetnice i helidroma te određivanja mogućih visina građevina istovjetno je očitovanju na primjedbuzaprimljenu od strane iste podnositeljice u pisanom obliku ur. broj: 15-19-622.</p> <p>2. Prijedlog da se stopira ovaj postupak izmjena i dopuna Prostornog plana uređenja Grada Umaga-Umago u nadležnosti je Gradskog vijeća Grada Umaga-Umago koje ga je i započelo donošenjem Odluke o izradi izmjena i dopuna Prostornog plana uređenja Grada Umaga-Umago („Službene novine Grada Umaga-Umago”, br. 4/17).</p>
I-13	Marino Paretić	<p>Očitovanje na iznesenu primjebuzaprimljenu na primjebuzaprimljenu od strane istog podnositelja u pisanom obliku ur.broj: 15-19-614.</p>

OČITOVANJA O MIŠLJENJIMA, PRIMJEDBAMA I PRIJEDLOZIMA ZAPRIMLJENIM U PISANOM OBLIKU

Očitovanja o mišljenjima, primjedbama i prijedlozima zaprimljenim u pisanom obliku daje se tablično, s navedenim urudžbenim brojevima podnesaka.

URUDŽBENI BROJ	PODNOŠITELJ	OČITOVANJE NA MIŠLJENJE, PRIMJEDBU I/ILI PRIJEDLOG
15-19-533	Klabot Mario	<p>Zahtjev za proširenjem izdvojenog dijela građevinskog područja naselja Škarlanija 1 je neosnovan.</p> <p>Obrazloženje:</p> <p>Prijedlogom proširenja izdvojenog dijela građevinskog područja naselja Škarlanija 1 već je obuhvaćeno zemljište koje se navodi u prijedlogu.</p> <p>Dodatno, iskazani prijedlog ne može biti predmet ove 1. ponovne javne rasprave, budući da se prostorno rješenje na navedenim katastarskim česticama nije izmijenilo u odnosu na osnovnu javnu raspravu. Naime, člankom 104. stavkom 3. Zakona o prostornom uređenju („Narodne novine“, br. 153/13, 65/17, 114/18 i 39/19), u skladu s kojim se vodi ovaj postupak izmjena i dopuna Prostornog plana uređenja Grada Umaga-Umago, određeno je: „Nova mišljenja, prijedlozi i primjedbe na izmijenjen prijedlog prostornog plana mogu se podnositi samo u vezi s dijelovima prijedloga prostornog plana koji su u odnosu na prvi prijedlog izmijenjeni“.</p>
15-19-534	Slavica Marković	<p>Prijedlog proširenja izdvojenog dijela građevinskog područja naselja Čepljani 2 se ne prihvaća.</p> <p>Obrazloženje:</p> <p>Iskazani prijedlog ne može biti predmet ove 1. ponovne javne rasprave, budući da se prostorno rješenje na navedenoj katastarskoj čestici nije izmijenilo u odnosu na osnovnu javnu raspravu. Naime, člankom 104. stavkom 3. Zakona o prostornom uređenju („Narodne novine“, br. 153/13, 65/17, 114/18 i 39/19), u skladu s kojim se vodi ovaj postupak izmjena i dopuna Prostornog plana uređenja Grada Umaga-Umago, određeno je: „Nova mišljenja, prijedlozi i primjedbe na izmijenjen prijedlog prostornog plana mogu se podnositi samo u vezi s dijelovima prijedloga prostornog plana koji su u odnosu na prvi prijedlog izmijenjeni“.</p>
15-19-535	Nada Pokrivač	<p>Zahtjev za proširenjem izdvojenog dijela građevinskog područja naselja Brutija 2 se ne prihvaća.</p> <p>Obrazloženje:</p>

URUDŽBENI BROJ	PODNOŠITELJ	OČITOVANJE NA MIŠLJENJE, PRIMJEDBU I/ILI PRIJEDLOG
15-19-536	Klaudio Smilović	<p>Iskazani prijedlog ne može biti predmet ove 1. ponovne javne rasprave, budući da se prostorno rješenje na navedenoj katastarskoj čestici nije izmijenilo u odnosu na osnovnu javnu raspravu. Naime, člankom 104. stavkom 3. Zakona o prostornom uređenju („Narodne novine“, br. 153/13, 65/17, 114/18 i 39/19), u skladu s kojim se vodi ovaj postupak izmjenjena i dopuna Prostornog plana uređenja Grada Umaga-Umago, određeno je: „Nova mišljenja, prijedlozi i primjedbe na izmijenjen prijedlog prostornog plana mogu se podnositi samo u vezi s dijelovima prijedloga prostornog plana koji su u odnosu na prvi prijedlog izmijenjeni“.</p> <p>Prijedlog proširenja građevinskog područja naselja Umag se ne prihvaća.</p> <p>Obrazloženje:</p> <p>Iskazani prijedlog ne može biti predmet ove 1. ponovne javne rasprave, budući da se prostorno rješenje na navedenoj katastarskoj čestici nije izmijenilo u odnosu na osnovnu javnu raspravu. Naime, člankom 104. stavkom 3. Zakona o prostornom uređenju („Narodne novine“, br. 153/13, 65/17, 114/18 i 39/19), u skladu s kojim se vodi ovaj postupak izmjenjena i dopuna Prostornog plana uređenja Grada Umaga-Umago, određeno je: „Nova mišljenja, prijedlozi i primjedbe na izmijenjen prijedlog prostornog plana mogu se podnositi samo u vezi s dijelovima prijedloga prostornog plana koji su u odnosu na prvi prijedlog izmijenjeni“.</p>
15-19-537	Paolo Smilović	<p>Prijedlog proširenja građevinskog područja naselja Umag se ne prihvaća.</p> <p>Obrazloženje:</p> <p>Iskazani prijedlog ne može biti predmet ove 1. ponovne javne rasprave, budući da se prostorno rješenje na navedenoj katastarskoj čestici nije izmijenilo u odnosu na osnovnu javnu raspravu. Naime, člankom 104. stavkom 3. Zakona o prostornom uređenju („Narodne novine“, br. 153/13, 65/17, 114/18 i 39/19), u skladu s kojim se vodi ovaj postupak izmjenjena i dopuna Prostornog plana uređenja Grada Umaga-Umago, određeno je: „Nova mišljenja, prijedlozi i primjedbe na izmijenjen prijedlog prostornog plana mogu se podnositi samo u vezi s dijelovima prijedloga prostornog plana koji su u odnosu na prvi prijedlog izmijenjeni“.</p>
15-19-538	Miljenko Finderle	<p>Prijedlog proširenja građevinskog područja naselja Finida se ne prihvaća.</p> <p>Obrazloženje:</p>

URUDŽBENI BROJ	PODNOŠITELJ	OČITOVANJE NA MIŠLJENJE, PRIMJEDBU I/ILI PRIJEDLOG
15-19-539	Anton Vidovič	<p>Iskazani prijedlog ne može biti predmet ove 1. ponovne javne rasprave, budući da se prostorno rješenje na navedenoj katastarskoj čestici nije izmijenilo u odnosu na osnovnu javnu raspravu. Naime, člankom 104. stavkom 3. Zakona o prostornom uređenju („Narodne novine“, br. 153/13, 65/17, 114/18 i 39/19), u skladu s kojim se vodi ovaj postupak izmjenjena i dopuna Prostornog plana uređenja Grada Umaga-Umago, određeno je: „Nova mišljenja, prijedlozi i primjedbe na izmijenjen prijedlog prostornog plana mogu se podnositi samo u vezi s dijelovima prijedloga prostornog plana koji su u odnosu na prvi prijedlog izmijenjeni“.</p> <p>Prijedlog proširenja građevinskog područja se ne prihvaća.</p> <p>Obrazloženje:</p> <p>Iskazani prijedlog ne može biti predmet ove 1. ponovne javne rasprave, budući da se prostorno rješenje na navedenoj katastarskoj čestici nije izmijenilo u odnosu na osnovnu javnu raspravu. Naime, člankom 104. stavkom 3. Zakona o prostornom uređenju („Narodne novine“, br. 153/13, 65/17, 114/18 i 39/19), u skladu s kojim se vodi ovaj postupak izmjenjena i dopuna Prostornog plana uređenja Grada Umaga-Umago, određeno je: „Nova mišljenja, prijedlozi i primjedbe na izmijenjen prijedlog prostornog plana mogu se podnositi samo u vezi s dijelovima prijedloga prostornog plana koji su u odnosu na prvi prijedlog izmijenjeni“.</p>
15-19-540	Roberto Sirotić	<p>Prijedlog promjene planirane namjene na navedenom zemljištu se ne prihvaća.</p> <p>Obrazloženje:</p> <p>Iskazani prijedlog ne može biti predmet ove 1. ponovne javne rasprave, budući da se prostorno rješenje na navedenoj katastarskoj čestici nije izmijenilo u odnosu na osnovnu javnu raspravu. Naime, člankom 104. stavkom 3. Zakona o prostornom uređenju („Narodne novine“, br. 153/13, 65/17, 114/18 i 39/19), u skladu s kojim se vodi ovaj postupak izmjenjena i dopuna Prostornog plana uređenja Grada Umaga-Umago, određeno je: „Nova mišljenja, prijedlozi i primjedbe na izmijenjen prijedlog prostornog plana mogu se podnositi samo u vezi s dijelovima prijedloga prostornog plana koji su u odnosu na prvi prijedlog izmijenjeni“.</p>
15-19-541	Maurizio Pozzecco	<p>Iskazani prijedlog ne može biti predmet ove 1. ponovne javne rasprave, budući da se prostorno rješenje na navedenoj katastarskoj čestici nije izmijenilo u odnosu na osnovnu javnu raspravu. Naime, člankom 104. stavkom 3. Zakona o prostornom uređenju („Narodne novine“, br. 153/13, 65/17, 114/18 i 39/19), u skladu s kojim se vodi ovaj postupak izmjenjena i dopuna Prostornog plana uređenja Grada Umaga-Umago, određeno je: „Nova mišljenja, prijedlozi i primjedbe na izmijenjen prijedlog prostornog plana mogu se podnositi samo u vezi s dijelovima prijedloga prostornog plana koji su u odnosu na prvi prijedlog izmijenjeni“.</p> <p>Prijedlog za povećanje površine i smještajnog kapaciteta novopredložjenog izdvojenog građevinskog područja izvan naselja gospodarske, ugostiteljsko turističke namjene Oblog (T3) se ne prihvaća.</p> <p>Obrazloženje:</p>

URUĐBENI BROJ	PODNOŠITELJ	OČITOVANJE NA MIŠLJENJE, PRIMJEDBU I/ILI PRIJEDLOG
		<p>Prostorno plansko rješenje izdvojenog građevinskog područja izvan naselja gospodarske, ugostiteljsko turističke namjene Oblog (T3) temelji se na primjedbi istog podnositelja podnesenoj u osnovnoj javnoj raspravi koja je u cijelosti (obuhvatom i kapacitetom) prihvaćena i ugrađena u Prijedlog Izmjena i dopuna Prostornog plana uređenja Grada Umaga-Umago za 1. ponovnu javnu raspravu.</p> <p>Nadalje, sukladno odredbama članka 55. stavka 1. Odluke o donošenju Prostornog plana Istarske županije najveći dozvoljeni turistički smještajni kapacitet za područje Grada Umaga-Umago je 38.000 postelja te se, shodno ovom ograničenju, planira smještajni kapacitet izdvojenog građevinskog područja izvan naselja gospodarske, ugostiteljsko turističke namjene Oblog (T3).</p>
15-19-542	Valentina Pozzecco	<p>Prijedlog za povećanje površine i smještajnog kapaciteta novopredložеног izdvojenog građevinskog područja izvan naselja gospodarske, ugostiteljsko turističke namjene Oblog (T3) se ne prihvaća.</p> <p>Obrazloženje:</p> <p>Prostorno plansko rješenje izdvojenog građevinskog područja izvan naselja gospodarske, ugostiteljsko turističke namjene Oblog (T3) temelji se na primjedbi vlasnika navedenog zemljišta podnesenoj u osnovnoj javnoj raspravi koja je u cijelosti (obuhvatom i kapacitetom) prihvaćena i ugrađena u Prijedlog Izmjena i dopuna Prostornog plana uređenja Grada Umaga-Umago za 1. ponovnu javnu raspravu.</p> <p>Nadalje, sukladno odredbama članka 55. stavka 1. Odluke o donošenju Prostornog plana Istarske županije najveći dozvoljeni turistički smještajni kapacitet za područje Grada Umaga-Umago je 38.000 postelja te se, shodno ovom ograničenju, planira smještajni kapacitet izdvojenog građevinskog područja izvan naselja gospodarske, ugostiteljsko turističke namjene Oblog (T3).</p>
15-19-543	Maurizio Pozzecco	<p>Prijedlog za povećanje površine i smještajnog kapaciteta novopredložеног izdvojenog građevinskog područja izvan naselja gospodarske, ugostiteljsko turističke namjene Oblog (T3) se ne prihvaća.</p> <p>Obrazloženje:</p> <p>Prostorno plansko rješenje izdvojenog građevinskog područja izvan naselja gospodarske, ugostiteljsko turističke namjene Oblog (T3) temelji se na primjedbi istog podnositelja podnesenoj u osnovnoj javnoj raspravi koja je u cijelosti (obuhvatom i kapacitetom) prihvaćena i ugrađena u Prijedlog Izmjena i dopuna Prostornog plana uređenja Grada</p>

URUĐBENI BROJ	PODNOŠITELJ	OČITOVANJE NA MIŠLENJE, PRIMJEDBU I/ILI PRIJEDLOG
		<p>Umaga-Umago za 1. ponovnu javnu raspravu.</p> <p>Nadalje, sukladno odredbama članka 55. stavka 1. Odluke o donošenju Prostornog plana Istarske županije najveći dozvoljeni turistički smještajni kapacitet za područje Grada Umaga-Umago je 38.000 postelja te se, shodno ovom ograničenju, planira smještajni kapacitet izdvojenog građevinskog područja izvan naselja gospodarske, ugostiteljsko turističke namjene Oblog (T3).</p>
15-19-544	Maurizio Pozzecco	<p>Prijedlog za povećanje površine i smještajnog kapaciteta novopredloženeo izdvojenog građevinskog područja izvan naselja gospodarske, ugostiteljsko turističke namjene Oblog (T3) se ne prihvaća.</p> <p>Obrazloženje:</p> <p>Prostorno plansko rješenje izdvojenog građevinskog područja izvan naselja gospodarske, ugostiteljsko turističke namjene Oblog (T3) temelji se na primjedbi istog podnositelja podnesenoj u osnovnoj javnoj raspravi koja je u cijelosti (obuhvatom i kapacitetom) prihvaćena i ugrađena u Prijedlog Izmjena i dopuna Prostornog plana uređenja Grada Umaga-Umago za 1. ponovnu javnu raspravu.</p> <p>Nadalje, sukladno odredbama članka 55. stavka 1. Odluke o donošenju Prostornog plana Istarske županije najveći dozvoljeni turistički smještajni kapacitet za područje Grada Umaga-Umago je 38.000 postelja te se, shodno ovom ograničenju, planira smještajni kapacitet izdvojenog građevinskog područja izvan naselja gospodarske, ugostiteljsko turističke namjene Oblog (T3).</p>
15-19-545	Katarina Badurina	<p>Prijedlog proširenja izdvojenog dijela građevinskog područja naselja Kanal 2 se ne prihvaća, uz napomenu da je zemljište k.č. 200 i dio k.č. 302/13 obje k.o. Lovrečica već obuhvaćen granicom toga građevinskog područja.</p> <p>Obrazloženje:</p> <p>Iskazani prijedlog ne može biti predmet ove 1. ponovne javne rasprave, budući da se prostorno rješenje na navedenoj katastarskoj čestici nije izmijenilo u odnosu na osnovnu javnu raspravu. Naime, člankom 104. stavkom 3. Zakona o prostornom uređenju („Narodne novine“, br. 153/13, 65/17, 114/18 i 39/19), u skladu s kojim se vodi ovaj postupak izmjena i dopuna Prostornog plana uređenja Grada Umaga-Umago, određeno je: „Nova mišljenja, prijedlozi i primjedbe na izmijenjen prijedlog prostornog plana mogu se podnositi samo u vezi s dijelovima prijedloga prostornog plana koji su u odnosu na prvi prijedlog izmijenjeni“.</p>

URUDŽBENI BROJ	PODNOŠITELJ	OČITOVANJE NA MIŠLJENJE, PRIMJEDBU I/ILI PRIJEDLOG
2163/1-19-546	Republika Hrvatska Istarska županija UO za održivi razvoj Pula, Flanatička 29	Prijedba da se kod navođenja Zakona o zaštiti prirode i Zakona o održivom gospodarenju otpadom ažuriraju brojevi „Narodnih novina“ u kojima su objavljeni se prihvaća kao činjenično stanje te će se na odgovarajući način upotpuniti odredbe za provedbu.
383-19-547	Istra-auto d.d.	Prijedlog proširenja građevinskog područja naselja Umag se ne prihvaća. Obrazloženje: Iskazani prijedlog ne može biti predmet ove 1. ponovne javne rasprave, budući da se prostorno rješenje na navedenim katastarskim česticama nije izmijenilo u odnosu na osnovnu javnu raspravu. Naime, člankom 104. stavkom 3. Zakona o prostornom uređenju („Narodne novine“, br. 153/13, 65/17, 114/18 i 39/19), u skladu s kojim se vodi ovaj postupak izmjenjena i dopuna Prostornog plana uređenja Grada Umaga-Umago, određeno je: „Nova mišljenja, prijedlozi i primjedbe na izmijenjen prijedlog prostornog plana mogu se podnositi samo u vezi s dijelovima prijedloga prostornog plana koji su u odnosu na prvi prijedlog izmijenjeni“.
15-19-548	Ljiljana Valčić	Prijedlog proširenja građevinskog područja naselja Petrovija se ne prihvaća. Obrazloženje: Iskazani prijedlog ne može biti predmet ove 1. ponovne javne rasprave, budući da se prostorno rješenje na navedenoj katastarskoj čestici nije izmijenilo u odnosu na osnovnu javnu raspravu. Naime, člankom 104. stavkom 3. Zakona o prostornom uređenju („Narodne novine“, br. 153/13, 65/17, 114/18 i 39/19), u skladu s kojim se vodi ovaj postupak izmjenjena i dopuna Prostornog plana uređenja Grada Umaga-Umago, određeno je: „Nova mišljenja, prijedlozi i primjedbe na izmijenjen prijedlog prostornog plana mogu se podnositi samo u vezi s dijelovima prijedloga prostornog plana koji su u odnosu na prvi prijedlog izmijenjeni“.
15-19-549	Valter Bubnić	Prijedlog da se prostorno rješenje na navedenoj katastarskoj čestici uskladi s Izješćem o javnoj raspravi o Prijedlogu izmjenjena i dopuna Prostornog plana uređenja Grada Umaga-Umago se prihvaća.
15-19-550	OD-Law Odvetnička družba Ilić & Partnerji o.p.d.o.o.	Prijedlog proširenja građevinskog područja naselja Finida se ne prihvaća. Obrazloženje: Iskazani prijedlog ne može biti predmet ove 1. ponovne javne rasprave, budući da se prostorno rješenje na navedenim

URUDŽBENI BROJ	PODNOŠITELJ	OČITOVANJE NA MIŠLENJE, PRIMJEDBU I/ILI PRIJEDLOG
383-19-551	Istarski vodovod d.o.o.	<p>katastarskim česticama nije izmijenilo u odnosu na osnovnu javnu raspravu. Naime, člankom 104. stavkom 3. Zakona o prostornom uređenju („Narodne novine“, br. 153/13, 65/17, 114/18 i 39/19), u skladu s kojim se vodi ovaj postupak Izmjena i dopuna Prostornog plana uređenja Grada Umaga-Umago, određeno je: „Nova mišljenja, prijedlozi i primjedbe na izmijenjen prijedlog prostornog plana mogu se podnositi samo u vezi s dijelovima prijedloga prostornog plana koji su u odnosu na prvi prijedlog izmijenjeni“.</p> <p>Primjedba da se u grafičkom dijelu Prostornog plana uređenja Grada Umaga-Umago postojeća i planirana vodoopskrbna mreža uskladi s dostavljenim podacima podnositelja primjedbe je neosnovana.</p> <p>Obrazloženje:</p> <p>Temeljem primjedbe istoga podnositelja podnesene na osnovnoj javnoj raspravi već je izvršeno usklađenje, na razini preciznosti primjerenej prostornom planu uređenja jedinice lokalne samouprave, a uzevši u obzir otežanu identifikaciju trasa vodoopskrbne mreže jer dostavljeni prikaz nije izrađen na geodetskoj podlozi.</p>
15-19-552	Marisa Tirello	<p>Prijedlog proširenja građevinskog područja naselja Križine 1 se ne prihvaća.</p> <p>Obrazloženje:</p> <p>Iskazani prijedlog ne može biti predmet ove 1. ponovne javne rasprave, budući da se prostorno rješenje na navedenoj katastarskoj čestici nije izmijenilo u odnosu na osnovnu javnu raspravu. Naime, člankom 104. stavkom 3. Zakona o prostornom uređenju („Narodne novine“, br. 153/13, 65/17, 114/18 i 39/19), u skladu s kojim se vodi ovaj postupak Izmjena i dopuna Prostornog plana uređenja Grada Umaga-Umago, određeno je: „Nova mišljenja, prijedlozi i primjedbe na izmijenjen prijedlog prostornog plana mogu se podnositi samo u vezi s dijelovima prijedloga prostornog plana koji su u odnosu na prvi prijedlog izmijenjeni“.</p>
15-19-553	Marisa Tirello	<p>Prijedlog proširenja građevinskog područja naselja Križine 1 se ne prihvaća.</p> <p>Obrazloženje:</p> <p>Iskazani prijedlog ne može biti predmet ove 1. ponovne javne rasprave, budući da se prostorno rješenje na navedenoj katastarskoj čestici nije izmijenilo u odnosu na osnovnu javnu raspravu. Naime, člankom 104. stavkom 3. Zakona o prostornom uređenju („Narodne novine“, br. 153/13, 65/17, 114/18 i 39/19), u skladu s kojim se vodi ovaj postupak Izmjena i dopuna Prostornog plana uređenja Grada Umaga-Umago, određeno je: „Nova mišljenja, prijedlozi i primjedbe na</p>

URUDŽBENI BROJ	PODNOŠITELJ	OČITOVANJE NA MIŠLENJE, PRIMJEDBU I/LI PRIJEDLOG
15-19-554	Marinella Pozzecco	<p>izmijenjen prijedlog prostornog plana mogu se podnositi samo u vezi s dijelovima prijedloga prostornog plana koji su u odnosu na prvi prijedlog izmijenjeni".</p> <p>Prijedlog proširenja građevinskog područja se ne prihvaća.</p> <p>Obrazloženje:</p> <p>Iskazani prijedlog ne može biti predmet ove 1. ponovne javne rasprave, budući da se prostorno rješenje na navedenoj katastarskoj čestici nije izmijenilo u odnosu na osnovnu javnu raspravu. Naime, člankom 104. stavkom 3. Zakona o prostornom uređenju („Narodne novine“, br. 153/13, 65/17, 114/18 i 39/19), u skladu s kojim se vodi ovaj postupak izmjenjena i dopuna Prostornog plana uređenja Grada Umaga-Umago, određeno je: „Nova mišljenja, prijedlozi i primjedbe na izmijenjen prijedlog prostornog plana mogu se podnositi samo u vezi s dijelovima prijedloga prostornog plana koji su u odnosu na prvi prijedlog izmijenjeni“.</p>
15-19-555	Nikol Deklić	<p>Prijedlog proširenja izdvojenog dijela građevinskog područja naseља Škarlanija 2 se ne prihvaća.</p> <p>Obrazloženje:</p> <p>Iskazani prijedlog ne može biti predmet ove 1. ponovne javne rasprave, budući da se prostorno rješenje na navedenim katastarskim česticama nije izmijenilo u odnosu na osnovnu javnu raspravu. Naime, člankom 104. stavkom 3. Zakona o prostornom uređenju („Narodne novine“, br. 153/13, 65/17, 114/18 i 39/19), u skladu s kojim se vodi ovaj postupak izmjenjena i dopuna Prostornog plana uređenja Grada Umaga-Umago, određeno je: „Nova mišljenja, prijedlozi i primjedbe na izmijenjen prijedlog prostornog plana mogu se podnositi samo u vezi s dijelovima prijedloga prostornog plana koji su u odnosu na prvi prijedlog izmijenjeni“.</p>
15-19-556	Roberto Deklić	<p>Prijedlog proširenja izdvojenog dijela građevinskog područja naseља Škarlanija 2 se ne prihvaća.</p> <p>Obrazloženje:</p> <p>Iskazani prijedlog ne može biti predmet ove 1. ponovne javne rasprave, budući da se prostorno rješenje na navedenoj katastarskoj čestici nije izmijenilo u odnosu na osnovnu javnu raspravu. Naime, člankom 104. stavkom 3. Zakona o prostornom uređenju („Narodne novine“, br. 153/13, 65/17, 114/18 i 39/19), u skladu s kojim se vodi ovaj postupak izmjenjena i dopuna Prostornog plana uređenja Grada Umaga-Umago, određeno je: „Nova mišljenja, prijedlozi i primjedbe na izmijenjen prijedlog prostornog plana mogu se podnositi samo u vezi s dijelovima prijedloga prostornog plana koji su u</p>

URUDŽBENI BROJ	PODNOŠITELI	OČITOVANJE NA MIŠLJENJE, PRIMJEDBU I/ILI PRIJEDLOG
512-020201-19-557	Republika Hrvatska Ministarstvo obrane Uprava za materijalne resurse Sektor za vojnu infrastrukturu Služba za vojno graditeljstvo i energetske učinkovitost	odnosu na prvi prijedlog izmijenjeni". Očitovanje da nemaju primjedbi na Prijedlog izmjena i dopuna Prostornog plana uređenja Grada Umaga-Umago.
345-19-558	Hrvatske ceste d.o.o. Voncina 3 10000 Zagreb	Primjedba da se u odredbama za provedbu Prostornog plana uređenja Grada Umaga-Umago upiše točan puni naziv državne ceste D75 se prihvaća, uz napomenu da podnositelj primjedbe nije upisao njezin točan naziv. Naime, Odlukom o razvrstavanju javnih cesta („Narodne novine“, br. 103/18) određeno je da državna cesta broj 75 nema naziv: „D200 – Savudrija – Umag – Novigrad – Poreč – Vrsar – Vrh Lima – Bale – Pula (D400)“ kako je navedeno u primjedbi, već: „D200 – Sv. Marija na Krasu – Umag – Novigrad – Poreč – Vrsar – Vrh Lima – Bale – Pula (D400)“ pa će se taj točan naziv upisati u odredbe za provedbu.
15-19-559	Fiorenzo Paulić	Prijedlog da se planira izdvojeno građevinsko područje izvan naselja sportske namjene, polivalentni sportsko rekreacijski centar Barboj – motokros (R7; R10), koje je bilo predloženo Prijedlogom izmjena i dopuna Prostornog plana uređenja Grada Umaga-Umago, se ne prihvaća. Obrazloženje: Prijedlogom izmjena i dopuna Prostornog plana uređenja Grada Umaga-Umago predloženo je da se planira izdvojeno građevinsko područje izvan naselja sportske namjene, polivalentni sportsko rekreacijski centar Barboj – motokros (R7; R10). Predložena lokacija ovoga građevinskog područja gravitirala je naselju Barboj, na udaljenosti oko 250m. U osnovnoj javnoj raspravi su mještani naselja Barboj, Valica i Soši (56 potpisnika) podnijeli primjedbu na takvo prostorno rješenje te zahtijevali ukidanje ovoga zahvata, uz argumentaciju da se ova aktivnost (bez potrebnih odobrenja) već odvija u prostoru, pri čemu nastaje nesnosna buka motora i drugi negativni utjecaji koji utječu na kvalitetu života. Kod zauzimanja stava u ovoj situaciji procjenjivana je potreba za dodatnim sadržajima koji bi upotpunjavali i produžavali turističku sezonu, ali je prednost dana kvaliteti života u mirnom naselju u zaleđu turističkih

URUDŽBENI BROJ	PODNOŠITELJ	OČITOVANJE NA MIŠLJENJE, PRIMJEDBU I/ILI PRIJEDLOG
15-19-560	Antonio Blažević	<p>zona pa je primjedba prihvaćena te se ovaj zahtav u 1. ponovnoj javnoj raspravi više ne planira. Iz istih se razloga ne prihvaća prijedlog podnesen u ovoj 1. ponovnoj javnoj raspravi.</p> <p>Prijedlog proširenja građevinskog područja i/ili planiranja ugostiteljsko turističkog smještaja na zemljištu planirane namjene ostalog poljoprivrednog tla, šuma i šumskog zemljišta se djelomično prihvaća.</p> <p>Obrazloženje:</p> <p>Prijedlog proširenja građevinskog područja ne može biti predmet ove 1. ponovne javne rasprave, budući da se prostorno rješenje na navedenoj katastarskoj čestici nije izmijenilo u odnosu na osnovnu javnu raspravu. Naime, člankom 104. stavkom 3. Zakona o prostornom uređenju („Narodne novine“, br. 153/13, 65/17, 114/18 i 39/19), u skladu s kojim se vodi ovaj postupak Izmjena i dopuna Prostornog plana uređenja Grada Umaga-Umago, određeno je: „Nova mišljenja, prijedlozi i primjedbe na izmijenjen prijedlog prostornog plana mogu se podnositi samo u vezi s dijelovima prijedloga prostornog plana koji su u odnosu na prvi prijedlog izmijenjeni“.</p> <p>Nadalje, prijedlog da se na zemljištu planirane namjene ostalog poljoprivrednog tla, šuma i šumskog zemljišta omogući ugostiteljsko turistički smještaj u kampu (T3) ne može se prihvatiti jer je odredbama Prostornog plana Istarske županije određeno da se ugostiteljsko turistički smještaj u kampu (T3) planira u građevinskom području naselja i izdvojenom građevinskom području izvan naselja.</p> <p>Načelno se prihvaća dio primjedbe koji se odnosi na robinzonski smještaj te će se temljem nje i drugih sličnih prihvaćenih odnosno djelomično prihvaćenih prijedloga prostorno plansko rješenje načelno dopuniti mogućnošću realizacije zahvata u prostoru za robinzonski smještaj izvan građevinskih područja, sukladno odredbama članka 44. Zakona o prostornom uređenju („Narodne novine“, br. 153/13, 65/17, 114/18 i 39/19), Pravilnika o razvrstavanju i kategorizaciji ugostiteljskih objekata iz skupine „Ostali ugostiteljski objekti za smještaj“ („Narodne novine“, br. 54/16 i 69/17) za vrstu „Objekt za robinzonski smještaj“ i drugih propisa te u skladu s ostalim odredbama Prostornog plana uređenja Grada Umaga-Umago.</p> <p>Navode da će se očitovati na Konačni prijedlog Izmjena i dopuna Prostornog plana uređenja Grada Umaga-Umago.</p>
2163/1-19-561	JU Zavod za prostorno uređenje Istarske županije Riva 8 52100 Pula	
15-19-562	Marvie Radin	Prijedlog proširenja građevinskog područja naselja Umag se ne prihvaća.

URUDŽBENI BROJ	PODNOŠITELJ	OČITOVANJE NA MIŠLENJE, PRIMJEDBU I/LI PRIJEDLOG
		<p>Objasloženje:</p> <p>Iskazani prijedlog ne može biti predmet ove 1. ponovne javne rasprave, budući da se prostorno rješenje na navedenim katastarskim česticama nije izmijenilo u odnosu na osnovnu javnu raspravu. Naime, člankom 104. stavkom 3. Zakona o prostornom uređenju („Narodne novine“, br. 153/13, 65/17, 114/18 i 39/19), u skladu s kojim se vodi ovaj postupak izmjenjena i dopuna Prostornog plana uređenja Grada Umaga-Umago, određeno je: „Nova mišljenja, prijedlozi i primjedbe na izmijenjen prijedlog prostornog plana mogu se podnositi samo u vezi s dijelovima prijedloga prostornog plana koji su u odnosu na prvi prijedlog izmijenjeni“.</p>
15-19-563	Bruna Alessio Klemenc	<p>Prijedlog proširenja izdvojenog dijela građevinskog područja naselja Volparija se ne prihvaća.</p> <p>Objasloženje:</p> <p>Iskazani prijedlog ne može biti predmet ove 1. ponovne javne rasprave, budući da se prostorno rješenje na navedenim katastarskim česticama nije izmijenilo u odnosu na osnovnu javnu raspravu. Naime, člankom 104. stavkom 3. Zakona o prostornom uređenju („Narodne novine“, br. 153/13, 65/17, 114/18 i 39/19), u skladu s kojim se vodi ovaj postupak izmjenjena i dopuna Prostornog plana uređenja Grada Umaga-Umago, određeno je: „Nova mišljenja, prijedlozi i primjedbe na izmijenjen prijedlog prostornog plana mogu se podnositi samo u vezi s dijelovima prijedloga prostornog plana koji su u odnosu na prvi prijedlog izmijenjeni“.</p>
15-19-564	Diego Zubin	<p>Prijedlog proširenja izdvojenog dijela građevinskog područja naselja Buščina se ne prihvaća.</p> <p>Objasloženje:</p> <p>Iskazani prijedlog ne može biti predmet ove 1. ponovne javne rasprave, budući da se prostorno rješenje na navedenoj katastarskoj čestici nije izmijenilo u odnosu na osnovnu javnu raspravu. Naime, člankom 104. stavkom 3. Zakona o prostornom uređenju („Narodne novine“, br. 153/13, 65/17, 114/18 i 39/19), u skladu s kojim se vodi ovaj postupak izmjenjena i dopuna Prostornog plana uređenja Grada Umaga-Umago, određeno je: „Nova mišljenja, prijedlozi i primjedbe na izmijenjen prijedlog prostornog plana mogu se podnositi samo u vezi s dijelovima prijedloga prostornog plana koji su u odnosu na prvi prijedlog izmijenjeni“.</p>
15-19-565	Đorđo Tomažić	<p>Prijedlog proširenja građevinskog područja naselja Finida se ne prihvaća.</p> <p>Objasloženje:</p>

URUDŽBENI BROJ	PODNOŠITELJ	OČITOVANJE NA MIŠLJENJE, PRIMJEDBU I/LI PRIJEDLOG
15-19-566	Enio Zubin	<p>Iskazani prijedlog ne može biti predmet ove 1. ponovne javne rasprave, budući da se prostorno rješenje na navedenoj katastarskoj čestici nije izmijenilo u odnosu na osnovnu javnu raspravu. Naime, člankom 104. stavkom 3. Zakona o prostornom uređenju („Narodne novine“, br. 153/13, 65/17, 114/18 i 39/19), u skladu s kojim se vodi ovaj postupak izmjenjena i dopuna Prostornog plana uređenja Grada Umaga-Umago, određeno je: „Nova mišljenja, prijedlozi i primjedbe na izmijenjen prijedlog prostornog plana mogu se podnositi samo u vezi s dijelovima prijedloga prostornog plana koji su u odnosu na prvi prijedlog izmijenjeni“.</p> <p>Prijedlog proširenja izdvojenog dijela građevinskog područja naselja Babica se ne prihvaća.</p> <p>Obrazloženje:</p> <p>Iskazani prijedlog ne može biti predmet ove 1. ponovne javne rasprave, budući da se prostorno rješenje na navedenoj katastarskoj čestici nije izmijenilo u odnosu na osnovnu javnu raspravu. Naime, člankom 104. stavkom 3. Zakona o prostornom uređenju („Narodne novine“, br. 153/13, 65/17, 114/18 i 39/19), u skladu s kojim se vodi ovaj postupak izmjenjena i dopuna Prostornog plana uređenja Grada Umaga-Umago, određeno je: „Nova mišljenja, prijedlozi i primjedbe na izmijenjen prijedlog prostornog plana mogu se podnositi samo u vezi s dijelovima prijedloga prostornog plana koji su u odnosu na prvi prijedlog izmijenjeni“.</p>
374-19-572	Hrvatske vode VGO zaslivove sjevernog Jadrana 51000 Rijeka Đure Šporera 3	<p>Primjedbe i prijedlozi se načelno prihvaćaju te će se na odgovarajući način ugraditi u cjelokupna prostorno planska rješenja izmjenjena i dopuna Prostornog plana uređenja Grada Umaga.</p>
15-19-573	Gracijela Maršić	<p>Prijedlog proširenja izdvojenog dijela građevinskog područja naselja Stancija Lakoti se ne prihvaća.</p> <p>Obrazloženje:</p> <p>Iskazani prijedlog ne može biti predmet ove 1. ponovne javne rasprave, budući da se prostorno rješenje na navedenoj katastarskoj čestici nije izmijenilo u odnosu na osnovnu javnu raspravu. Naime, člankom 104. stavkom 3. Zakona o prostornom uređenju („Narodne novine“, br. 153/13, 65/17, 114/18 i 39/19), u skladu s kojim se vodi ovaj postupak izmjenjena i dopuna Prostornog plana uređenja Grada Umaga-Umago, određeno je: „Nova mišljenja, prijedlozi i primjedbe na izmijenjen prijedlog prostornog plana mogu se podnositi samo u vezi s dijelovima prijedloga prostornog plana koji su u</p>

URUĐBENI BROJ	PODNOŠITELJ	OČITOVANJE NA MIŠLIENJE, PRIMJEDBU I/ILI PRIJEDLOG
15-19-574	Srđan Pavlov	<p>odnosu na prvi prijedlog izmijenjeni“.</p> <p>Prijedlog proširenja izdvojenog dijela građevinskog područja naselja Kušći 1 se ne prihvaća.</p> <p>Obrazloženje:</p> <p>Iskazani prijedlog ne može biti predmet ove 1. ponovne javne rasprave, budući da se prostorno rješenje na navedenoj katastarskoj čestici nije izmijenilo u odnosu na osnovnu javnu raspravu. Naime, člankom 104. stavkom 3. Zakona o prostornom uređenju („Narodne novine“, br. 153/13, 65/17, 114/18 i 39/19), u skladu s kojim se vodi ovaj postupak izmjenjena i dopuna Prostornog plana uređenja Grada Umaga-Umago, određeno je: „Nova mišljenja, prijedlozi i primjedbe na izmijenjen prijedlog prostornog plana mogu se podnositi samo u vezi s dijelovima prijedloga prostornog plana koji su u odnosu na prvi prijedlog izmijenjeni“.</p> <p>Prijedlog proširenja izdvojenog dijela građevinskog područja naselja Lokvini se ne prihvaća.</p>
15-19-575	Slavena Radovanović	<p>Obrazloženje:</p> <p>Iskazani prijedlog ne može biti predmet ove 1. ponovne javne rasprave, budući da se prostorno rješenje na navedenoj katastarskoj čestici nije izmijenilo u odnosu na osnovnu javnu raspravu. Naime, člankom 104. stavkom 3. Zakona o prostornom uređenju („Narodne novine“, br. 153/13, 65/17, 114/18 i 39/19), u skladu s kojim se vodi ovaj postupak izmjenjena i dopuna Prostornog plana uređenja Grada Umaga-Umago, određeno je: „Nova mišljenja, prijedlozi i primjedbe na izmijenjen prijedlog prostornog plana mogu se podnositi samo u vezi s dijelovima prijedloga prostornog plana koji su u odnosu na prvi prijedlog izmijenjeni“.</p> <p>Prijedlog izgradnje rasadnika i kompostane na navedenom zemljištu se djelomično prihvaća.</p>
383-19-576	Komunela d.o.o.	<p>Obrazloženje:</p> <p>Dio prijedloga koji se odnosi na izgradnju rasadnika je neosnovan jer je mogućnost izgradnje poljoprivrednih građevina na zemljištu poljoprivredne namjene već omogućena odredbama Prijedloga Izmjena i dopuna Prostornog plana uređenja Grada Umaga-Umago.</p> <p>Dio prijedloga koji se odnosi na izgradnju kompostane na navedenom zemljištu se uvjetno prihvaća. Naime, kompostanu je, kao građevinu za gospodarenje otpadom, moguće graditi isključivo unutar građevinskih područja gospodarske</p>

URUDŽBENI BROJ	PODNOŠITELJ	OČITOVANJE NA MIŠLJENJE, PRIMJEDBU I/LI PRIJEDLOG
15-19-577	Roberta Nemaz Kovacic i Marco Kovacic	<p>namjene određenih Prostornim planom uređenja Grada Umaga-Umago, ali će se temeljem ove primjedbe dopuniti prostorno plansko rješenje u dijelu izdvojenog građevinskog područja izvan naselja gospodarske – poslovne, uslužne servise namjene Petrovija (K4) na način da će se u tom građevinskom području, koje je u neposrednoj blizini katastarskih čestica navedenih u primjedbi, omogućiti izgradnja kompostane isključivo za zeleni otpad koji nastaje održavanjem zelenih površina – košnjom i orezivanjem zelenila, a bez mogućnosti kompostiranja organskog dijela komunalnog otpada i drugog otpada.</p> <p>Primjedba da prostorno rješenje nije izmijenjeno nakon osnovne javne rasprave te prijedlog da se navedeno zemljište „prenamijeni u građevinsko izgradivi dio“ je neosnovana.</p> <p>Obrazloženje:</p> <p>U Prijedlogu Izmjena i dopuna Prostornog plana uređenja Grada Umaga-Umago, o kojemu se vodila osnovna javna rasprava, navedeno zemljište bilo je označeno kao neizgrađeni i neuređeni dio građevinskog područja naselja Umag. Temeljem djelomično prihvaćene primjedbe istih podnositelja je prostorno rješenje izmijenjeno na način da je navedeno zemljište označeno kao neizgrađeni i uređeni dio građevinskog područja naselja Umag, isto kao i k.č. 2968/2 k.o. Umag koja se navodi u ovoj primjedbi kao vlasništvo Grada Umaga (druga navedena k.č. 2696 k.o. Umag ne nalazi niti u širem okruženju razmatrane lokacije). Temeljem odredbi Prostornog plana uređenja Grada Umaga-Umago, a sukladno odredbama Zakona o prostornom uređenju („Narodne novine“, br. 153/13, 65/17, 114/18 i 39/19), na navedenoj katastarskoj čestici može se graditi. Naime, u građevinskom području naselja Umag ne planiraju se negradivi dijelovi jer Prostornim planom uređenja Grada Umaga-Umago oni nisu određeni. Dakle cjelokupno građevinsko područje naselja Umag je „izgrađivo“ odnosno gradivo, ali se određena ograničenja po pitanju namjene zemljišta i lokacijskih uvjeta građenja mogu određivati prostornim planovima užeg područja, u ovom slučaju nedavno donesenim Urbanističkim planom uređenja Umag.</p>
15-19-578	Bonazza Nerina	<p>Prijedlog proširenja izdvojenog dijela građevinskog područja naselja Citovija se ne prihvaća.</p> <p>Obrazloženje:</p> <p>Iskazani prijedlog ne može biti predmet ove 1. ponovne javne rasprave, budući da se prostorno rješenje na navedenim katastarskim česticama nije izmijenilo u odnosu na osnovnu javnu raspravu. Naime, člankom 104. stavkom 3. Zakona o prostornom uređenju („Narodne novine“, br. 153/13, 65/17, 114/18 i 39/19), u skladu s kojim se vodi ovaj postupak izmjenjena i dopuna Prostornog plana uređenja Grada Umaga-Umago, određeno je: „Nova mišljenja, prijedlozi i primjedbe na izmijenjen prijedlog prostornog plana mogu se podnositi samo u vezi s dijelovima prijedloga prostornog plana koji su u</p>

URUDŽBENI BROJ	PODNOŠITELJ	OČITOVANJE NA MIŠLIENJE, PRIMJEDBU I/ILI PRIJEDLOG
15-19-579	Silva Damiani	<p>odnosu na prvi prijedlog izmijenjeni“.</p> <p>Prijedlog proširenja građevinskog područja naselja Bašanija 1 se ne prihvaća.</p> <p>Obrazloženje:</p> <p>Iskazani prijedlog ne može biti predmet ove 1. ponovne javne rasprave, budući da se prostorno rješenje na navedenim katastarskim česticama nije izmijenilo u odnosu na osnovnu javnu raspravu. Naime, člankom 104. stavkom 3. Zakona o prostornom uređenju („Narodne novine“, br. 153/13, 65/17, 114/18 i 39/19), u skladu s kojim se vodi ovaj postupak izmjenjena i dopuna Prostornog plana uređenja Grada Umaga-Umago, određeno je: „Nova mišljenja, prijedlozi i primjedbe na izmijenjen prijedlog prostornog plana mogu se podnositi samo u vezi s dijelovima prijedloga prostornog plana koji su u odnosu na prvi prijedlog izmijenjeni“.</p>
383-19-580	Klanjac d.o.o.	<p>Prijedlog proširenja građevinskog područja i planiranja kampa na zemljištu poljoprivredne namjene se ne prihvaća.</p> <p>Obrazloženje:</p> <p>Iskazani prijedlog ne može biti predmet ove 1. ponovne javne rasprave, budući da se prostorno rješenje na navedenoj katastarskoj čestici nije izmijenilo u odnosu na osnovnu javnu raspravu. Naime, člankom 104. stavkom 3. Zakona o prostornom uređenju („Narodne novine“, br. 153/13, 65/17, 114/18 i 39/19), u skladu s kojim se vodi ovaj postupak izmjenjena i dopuna Prostornog plana uređenja Grada Umaga-Umago, određeno je: „Nova mišljenja, prijedlozi i primjedbe na izmijenjen prijedlog prostornog plana mogu se podnositi samo u vezi s dijelovima prijedloga prostornog plana koji su u odnosu na prvi prijedlog izmijenjeni“.</p>
383-19-581	Medius d.o.o.	<p>Prijedlog predložene izmjene prostornog rješenja na nvedenom zemljištu se ne prihvaća.</p> <p>Obrazloženje:</p> <p>Iskazani prijedlog ne može biti predmet ove 1. ponovne javne rasprave, budući da se prostorno rješenje na navedenim katastarskim česticama nije izmijenilo u odnosu na osnovnu javnu raspravu. Naime, člankom 104. stavkom 3. Zakona o</p>

URUDŽBENI BROJ	PODNOŠITELJ	OČITOVANJE NA MIŠLENJE, PRIMJEDBU I/LI PRIJEDLOG
		<p>prostornom uređenju („Narodne novine“, br. 153/13, 65/17, 114/18 i 39/19), u skladu s kojim se vodi ovaj postupak izmjenjena i dopuna Prostornog plana uređenja Grada Umaga-Umago, određeno je: „Nova mišljenja, prijedlozi i primjedbe na izmijenjen prijedlog prostornog plana mogu se podnositi samo u vezi s dijelovima prijedloga prostornog plana koji su u odnosu na prvi prijedlog izmijenjeni“.</p> <p>Prijedlog smanjenja građevinskog područja naselja Zambratija se ne prihvaća.</p> <p>Obrazloženje:</p> <p>Iskazani prijedlog ne može biti predmet ove 1. ponovne javne rasprave, budući da se prostorno rješenje na navedenoj katastarskoj čestici nije izmijenilo u odnosu na osnovnu javnu raspravu. Naime, člankom 104. stavkom 3. Zakona o prostornom uređenju („Narodne novine“, br. 153/13, 65/17, 114/18 i 39/19), u skladu s kojim se vodi ovaj postupak izmjenjena i dopuna Prostornog plana uređenja Grada Umaga-Umago, određeno je: „Nova mišljenja, prijedlozi i primjedbe na izmijenjen prijedlog prostornog plana mogu se podnositi samo u vezi s dijelovima prijedloga prostornog plana koji su u odnosu na prvi prijedlog izmijenjeni“.</p> <p>Prijedlog proširenja izdvojenog dijela građevinskog područja naselja Koršija se ne prihvaća.</p>
15-19-582	Boris Vižintin	<p>Obrazloženje:</p> <p>Iskazani prijedlog ne može biti predmet ove 1. ponovne javne rasprave, budući da se prostorno rješenje na navedenoj katastarskoj čestici nije izmijenilo u odnosu na osnovnu javnu raspravu. Naime, člankom 104. stavkom 3. Zakona o prostornom uređenju („Narodne novine“, br. 153/13, 65/17, 114/18 i 39/19), u skladu s kojim se vodi ovaj postupak izmjenjena i dopuna Prostornog plana uređenja Grada Umaga-Umago, određeno je: „Nova mišljenja, prijedlozi i primjedbe na izmijenjen prijedlog prostornog plana mogu se podnositi samo u vezi s dijelovima prijedloga prostornog plana koji su u odnosu na prvi prijedlog izmijenjeni“.</p> <p>Prijedlog proširenja izdvojenog dijela građevinskog područja naselja Koršija se ne prihvaća.</p>
15-19-583	Flavia Gamboc	<p>Obrazloženje:</p> <p>Iskazani prijedlog ne može biti predmet ove 1. ponovne javne rasprave, budući da se prostorno rješenje na navedenoj katastarskoj čestici nije izmijenilo u odnosu na osnovnu javnu raspravu. Naime, člankom 104. stavkom 3. Zakona o prostornom uređenju („Narodne novine“, br. 153/13, 65/17, 114/18 i 39/19), u skladu s kojim se vodi ovaj postupak izmjenjena i dopuna Prostornog plana uređenja Grada Umaga-Umago, određeno je: „Nova mišljenja, prijedlozi i primjedbe na izmijenjen prijedlog prostornog plana mogu se podnositi samo u vezi s dijelovima prijedloga prostornog plana koji su u odnosu na prvi prijedlog izmijenjeni“.</p> <p>Prijedlog proširenja izdvojenog dijela građevinskog područja naselja Farnažine se ne prihvaća.</p>
15-19-584	Flavia Gamboc	<p>Obrazloženje:</p> <p>Iskazani prijedlog ne može biti predmet ove 1. ponovne javne rasprave, budući da se prostorno rješenje na navedenoj katastarskoj čestici nije izmijenilo u odnosu na osnovnu javnu raspravu. Naime, člankom 104. stavkom 3. Zakona o prostornom uređenju („Narodne novine“, br. 153/13, 65/17, 114/18 i 39/19), u skladu s kojim se vodi ovaj postupak izmijenjena i dopuna Prostornog plana uređenja Grada Umaga-Umago, određeno je: „Nova mišljenja, prijedlozi i primjedbe na izmijenjen prijedlog prostornog plana mogu se podnositi samo u vezi s dijelovima prijedloga prostornog plana koji su u odnosu na prvi prijedlog izmijenjeni“.</p> <p>Prijedlog proširenja izdvojenog dijela građevinskog područja naselja Farnažine se ne prihvaća.</p>

URUDŽBENI BROJ	PODNOŠITELJ	OČITOVANJE NA MIŠLJENJE, PRIMJEDBU I/ILI PRIJEDLOG
15-19-585	Marcellino Bursich	<p>Izmjena i dopuna Prostornog plana uređenja Grada Umaga-Umago, određeno je: „Nova mišljenja, prijedlozi i primjedbe na izmijenjen prijedlog prostornog plana mogu se podnositi samo u vezi s dijelovima prijedloga prostornog plana koji su u odnosu na prvi prijedlog izmijenjeni“.</p> <p>Prijedlog proširenja izdvojenog dijela građevinskog područja naselja Alberi se ne prihvaća.</p> <p>Obrazloženje:</p> <p>Iskazani prijedlog ne može biti predmet ove 1. ponovne javne rasprave, budući da se prostorno rješenje na navedenim katastarskim česticama nije izmijenilo u odnosu na osnovnu javnu raspravu. Naime, člankom 104. stavkom 3. Zakona o prostornom uređenju („Narodne novine“, br. 153/13, 65/17, 114/18 i 39/19), u skladu s kojim se vodi ovaj postupak izmjena i dopuna Prostornog plana uređenja Grada Umaga-Umago, određeno je: „Nova mišljenja, prijedlozi i primjedbe na izmijenjen prijedlog prostornog plana mogu se podnositi samo u vezi s dijelovima prijedloga prostornog plana koji su u odnosu na prvi prijedlog izmijenjeni“.</p>
15-19-586	Alida Delben Flavia Delben	<p>Prijedlog proširenja građevinskog područja naselja Finida se ne prihvaća.</p> <p>Obrazloženje:</p> <p>Iskazani prijedlog ne može biti predmet ove 1. ponovne javne rasprave, budući da se prostorno rješenje na navedenoj katastarskoj čestici nije izmijenilo u odnosu na osnovnu javnu raspravu. Naime, člankom 104. stavkom 3. Zakona o prostornom uređenju („Narodne novine“, br. 153/13, 65/17, 114/18 i 39/19), u skladu s kojim se vodi ovaj postupak izmjena i dopuna Prostornog plana uređenja Grada Umaga-Umago, određeno je: „Nova mišljenja, prijedlozi i primjedbe na izmijenjen prijedlog prostornog plana mogu se podnositi samo u vezi s dijelovima prijedloga prostornog plana koji su u odnosu na prvi prijedlog izmijenjeni“.</p>
15-19-587	Marcellino Bursich	<p>Prijedlog prenamjene i preparcelacije zemljišta u izdvojenom dijelu građevinskog područja naselja Alberi je neosnovan.</p> <p>Obrazloženje:</p> <p>Zemljište je obuhvaćeno važećim Detaljnim planom uređenja naselja Alberi pa se prijedložena prenamjena i preparcelacija navedenog zemljišta može provesti kroz postupak izmjene i dopune navedenog prostornog plana, a ne Prostornog plana uređenja Grada Umaga-Umago.</p>

URUDŽBENI BROJ	PODNOŠITELJ	OČITOVANJE NA MIŠLENJE, PRIMJEDBU I/LI PRIJEDLOG
2105/05-09/01-19-588	Republika Hrvatska Istarska županija Grad Umag Upravni odjel za prostorno planiranje i izdavanje akata za gradnju	<p>Dodatno, iskazani prijedlog ne može biti predmet ove 1. ponovne javne rasprave, budući da se prostorno rješenje na navedenim katastarskim česticama nije izmijenilo u odnosu na osnovnu javnu raspravu. Naime, člankom 104. stavkom 3. Zakona o prostornom uređenju („Narodne novine“, br. 153/13, 65/17, 114/18 i 39/19), u skladu s kojim se vodi ovaj postupak izmjena i dopuna Prostornog plana uređenja Grada Umaga-Umago, određeno je: „Nova mišljenja, prijedlozi i primjedbe na izmijenjen prijedlog prostornog plana mogu se podnositi samo u vezi s dijelovima prijedloga prostornog plana koji su u odnosu na prvi prijedlog izmijenjeni“.</p> <p>Primjedbe se prihvaćaju te će se na predloženi način ugraditi u cjelokupna prostorno planska rješenja izmjena i dopuna Prostornog plana uređenja Grada Umaga.</p>
15-19-589	Giorgina Kocijančić-Sirotić	<p>Prijedlog proširenja građevinskog područja naselja Zambratija se ne prihvaća.</p> <p>Obrazloženje:</p> <p>Iskazani prijedlog ne može biti predmet ove 1. ponovne javne rasprave, budući da se prostorno rješenje na navedenim katastarskim česticama nije izmijenilo u odnosu na osnovnu javnu raspravu. Naime, člankom 104. stavkom 3. Zakona o prostornom uređenju („Narodne novine“, br. 153/13, 65/17, 114/18 i 39/19), u skladu s kojim se vodi ovaj postupak izmjena i dopuna Prostornog plana uređenja Grada Umaga-Umago, određeno je: „Nova mišljenja, prijedlozi i primjedbe na izmijenjen prijedlog prostornog plana mogu se podnositi samo u vezi s dijelovima prijedloga prostornog plana koji su u odnosu na prvi prijedlog izmijenjeni“.</p>
15-19-590	Giorgina Kocijančić-Sirotić	<p>Prijedlog proširenja građevinskog područja naselja Crveni Vrh se ne prihvaća.</p> <p>Obrazloženje:</p> <p>Iskazani prijedlog ne može biti predmet ove 1. ponovne javne rasprave, budući da se prostorno rješenje na navedenim katastarskim česticama nije izmijenilo u odnosu na osnovnu javnu raspravu. Naime, člankom 104. stavkom 3. Zakona o prostornom uređenju („Narodne novine“, br. 153/13, 65/17, 114/18 i 39/19), u skladu s kojim se vodi ovaj postupak izmjena i dopuna Prostornog plana uređenja Grada Umaga-Umago, određeno je: „Nova mišljenja, prijedlozi i primjedbe na izmijenjen prijedlog prostornog plana mogu se podnositi samo u vezi s dijelovima prijedloga prostornog plana koji su u</p>

URUDŽBENI BROJ	PODNOŠITELI	OČITOVANJE NA MIŠLENJE, PRIMJEDBU I/ILI PRIJEDLOG
15-19-591	Liča Krpešić	<p>odnosu na prvi prijedlog izmijenjeni“.</p> <p>Prijedlog proširenja građevinskog područja naselja Đuba se ne prihvaća.</p> <p>Obrazloženje:</p> <p>Iskazani prijedlog ne može biti predmet ove 1. ponovne javne rasprave, budući da se prostorno rješenje na navedenoj katastarskoj čestici nije izmijenilo u odnosu na osnovnu javnu raspravu. Naime, člankom 104. stavkom 3. Zakona o prostornom uređenju („Narodne novine“, br. 153/13, 65/17, 114/18 i 39/19), u skladu s kojim se vodi ovaj postupak izmjenjena i dopuna Prostornog plana uređenja Grada Umaga-Umago, određeno je: „Nova mišljenja, prijedlozi i primjedbe na izmijenjen prijedlog prostornog plana mogu se podnositi samo u vezi s dijelovima prijedloga prostornog plana koji su u odnosu na prvi prijedlog izmijenjeni“.</p> <p>Prijedlog proširenja izdvojenog dijela građevinskog područja naselja Gornji Babići se ne prihvaća.</p> <p>Obrazloženje:</p> <p>Iskazani prijedlog ne može biti predmet ove 1. ponovne javne rasprave, budući da se prostorno rješenje na navedenoj katastarskoj čestici nije izmijenilo u odnosu na osnovnu javnu raspravu. Naime, člankom 104. stavkom 3. Zakona o prostornom uređenju („Narodne novine“, br. 153/13, 65/17, 114/18 i 39/19), u skladu s kojim se vodi ovaj postupak izmjenjena i dopuna Prostornog plana uređenja Grada Umaga-Umago, određeno je: „Nova mišljenja, prijedlozi i primjedbe na izmijenjen prijedlog prostornog plana mogu se podnositi samo u vezi s dijelovima prijedloga prostornog plana koji su u odnosu na prvi prijedlog izmijenjeni“.</p>
15-19-592	Marko Martinčić	<p>Prijedlog proširenja građevinskog područja naselja Čepljani 1 se ne prihvaća.</p> <p>Obrazloženje:</p> <p>Iskazani prijedlog ne može biti predmet ove 1. ponovne javne rasprave, budući da se prostorno rješenje na navedenoj katastarskoj čestici nije izmijenilo u odnosu na osnovnu javnu raspravu. Naime, člankom 104. stavkom 3. Zakona o prostornom uređenju („Narodne novine“, br. 153/13, 65/17, 114/18 i 39/19), u skladu s kojim se vodi ovaj postupak izmjenjena i dopuna Prostornog plana uređenja Grada Umaga-Umago, određeno je: „Nova mišljenja, prijedlozi i primjedbe na izmijenjen prijedlog prostornog plana mogu se podnositi samo u vezi s dijelovima prijedloga prostornog plana koji su u odnosu na prvi prijedlog izmijenjeni“.</p>
15-19-593	Manuela j.d.o.o.	<p>Prijedlog proširenja građevinskog područja naselja Čepljani 1 se ne prihvaća.</p> <p>Obrazloženje:</p> <p>Iskazani prijedlog ne može biti predmet ove 1. ponovne javne rasprave, budući da se prostorno rješenje na navedenoj katastarskoj čestici nije izmijenilo u odnosu na osnovnu javnu raspravu. Naime, člankom 104. stavkom 3. Zakona o prostornom uređenju („Narodne novine“, br. 153/13, 65/17, 114/18 i 39/19), u skladu s kojim se vodi ovaj postupak izmjenjena i dopuna Prostornog plana uređenja Grada Umaga-Umago, određeno je: „Nova mišljenja, prijedlozi i primjedbe na izmijenjen prijedlog prostornog plana mogu se podnositi samo u vezi s dijelovima prijedloga prostornog plana koji su u odnosu na prvi prijedlog izmijenjeni“.</p>

URUDŽBENI BROJ	PODNOŠITELJ	OČITOVANJE NA MIŠLJENJE, PRIMJEDBU I/ILI PRIJEDLOG
15-19-594	Rina Rubessa / Federico Rubessa	<p>Primjedbe na prostorno plansko rješenje na navedenim katastarskim česticama se ne prihvaćaju odnosno nisu osnovane.</p> <p>Obrazloženje:</p> <p>Temeljem prihvaćenih prijedloga više podnositelja podnesenih u osnovnoj javnoj raspravi o Prijedlogu Izmjena i dopuna Prostornog plana uređenja Grada Umaga-Umago, da se u građevinskom području naselja Zambratija ne planiraju površine sportske namjene (kojima je bilo djelomično obuhvaćeno i zemljište navedeno u primjedbi), se Prijedlogom Izmjena i dopuna Prostornog plana uređenja Grada Umaga-Umago za 1. ponovnu javnu raspravu u građevinskom području naselja Zambratija ne planiraju površine sportske namjene. Tako se zemljište navedeno u primjedbi i dalje nalazi u građevinskom području naselja Zambratija, kao što je to i u važećem Prostornom planu uređenja Grada Umaga-Umago.</p> <p>Prijedlog da se na navedenim katastarskim česticama ne planira građevinsko područje odnosno da se planira poljoprivredna namjena se ne prihvaća, ali se na njima mogu provoditi poljoprivredne aktivnosti u građevinskom području naselja, sukladno sveukupnim odredbama Prostornog plana uređenja Grada Umaga-Umago i odredbama drugih akata Grada Umaga-Umago. Naime, navedene katastarske čestice nalaze se u centralnom dijelu građevinskog područja naselja Zambratija, u kojemu je, kao i u svim naseljima, prostor načelno namijenjen i svim sadržajima koji služe za zadovoljavanje potreba stanovnika za odgovarajućim standardom života, te za radom, kulturom, rekreacijom i sličnih potreba pa tako i za provođenje poljoprivrednih aktivnosti.</p> <p>Dio primjedbe koji se odnosi na neplaniranje plinske i biciklističke infrastrukture na zemljištu navedenom u primjedbi nije osnovan. Naime, Prostornim planom uređenja Grada Umaga-Umago se određuju načelne trase glavnih cjevovoda plinovoda i glavnih biciklističkih staza, kao i druge infrastrukture od javnog interesa potrebne za funkcioniranje Grada Umaga-Umago i šireg područja, dok se mikrolociranje trasa i lokacija vrši kroz prostorne planove užeg područja (Detaljni plan uređenja naselja Zambratija) te dodatno u postupku realizacije pojednog zahvata kroz izradu projektne dokumentacije i ishođenje akata za gradnju. Pojedini infrastrukturni zahvati niže razine, koji nisu naznačeni ali su omogućeni Prostornim planom uređenja Grada Umaga-Umago, mogu se planirati na cjelokupnom području Grada Umaga-Umago shodno stvarnim potrebama i realizirati također kroz prostorne planove užeg područja (Detaljni plan uređenja naselja Zambratija) te dodatno temeljem projektne dokumentacije. U postupku izrade i donošenja prostornog plana užeg područja, kao i ishođenja akta za gradnju za pojedini zahvat, sudionici u postupku mogu iznositi svoje primjedbe i prijedloge.</p>

URUDŽBENI BROJ	PODNOŠITELJ	OČITOVANJE NA MIŠLJENJE, PRIMJEDBU I/ILI PRIJEDLOG
15-19-595	Suvad Žepčan	<p>Prijedlog proširenja izdvojenog dijela građevinskog područja naselja Grota 3 se ne prihvaća.</p> <p>Obrazloženje:</p> <p>Iskazani prijedlog ne može biti predmet ove 1. ponovne javne rasprave, budući da se prostorno rješenje na navedenoj katastarskoj čestici nije izmijenilo u odnosu na osnovnu javnu raspravu. Naime, člankom 104. stavkom 3. Zakona o prostornom uređenju („Narodne novine“, br. 153/13, 65/17, 114/18 i 39/19), u skladu s kojim se vodi ovaj postupak izmjena i dopuna Prostornog plana uređenja Grada Umaga-Umago, određeno je: „Nova mišljenja, prijedlozi i primjedbe na izmijenjen prijedlog prostornog plana mogu se podnositi samo u vezi s dijelovima prijedloga prostornog plana koji su u odnosu na prvi prijedlog izmijenjeni“.</p> <p>Prijedlog proširenja izdvojenog dijela građevinskog područja naselja Kanal 2 se ne prihvaća.</p> <p>Obrazloženje:</p> <p>Iskazani prijedlog ne može biti predmet ove 1. ponovne javne rasprave, budući da se prostorno rješenje na navedenim katastarskim česticama nije izmijenilo u odnosu na osnovnu javnu raspravu. Naime, člankom 104. stavkom 3. Zakona o prostornom uređenju („Narodne novine“, br. 153/13, 65/17, 114/18 i 39/19), u skladu s kojim se vodi ovaj postupak izmjena i dopuna Prostornog plana uređenja Grada Umaga-Umago, određeno je: „Nova mišljenja, prijedlozi i primjedbe na izmijenjen prijedlog prostornog plana mogu se podnositi samo u vezi s dijelovima prijedloga prostornog plana koji su u odnosu na prvi prijedlog izmijenjeni“.</p> <p>Prijedlog proširenja izdvojenog dijela građevinskog područja naselja Kanal 1 se ne prihvaća.</p> <p>Obrazloženje:</p> <p>Iskazani prijedlog ne može biti predmet ove 1. ponovne javne rasprave, budući da se prostorno rješenje na navedenoj katastarskoj čestici nije izmijenilo u odnosu na osnovnu javnu raspravu. Naime, člankom 104. stavkom 3. Zakona o prostornom uređenju („Narodne novine“, br. 153/13, 65/17, 114/18 i 39/19), u skladu s kojim se vodi ovaj postupak izmjena i dopuna Prostornog plana uređenja Grada Umaga-Umago, određeno je: „Nova mišljenja, prijedlozi i primjedbe na izmijenjen prijedlog prostornog plana mogu se podnositi samo u vezi s dijelovima prijedloga prostornog plana koji su u odnosu na prvi prijedlog izmijenjeni“.</p> <p>Prijedlozi za izmjenom i dopunom prostorno planaskih rješenja u dijelu zaštite kulturnih vrijednosti se ne prihvaća.</p>
15-19-596	De Michele Nadia	
15-19-597	Radmanović Saša	
15-19-598	Muzej Grada Umaga –	

URUDŽBENI BROJ	PODNOŠITELJ	OČITOVANJE NA MIŠLJENJE, PRIMJEDBU I/LI PRIJEDLOG
	<p>Museo civico di Umago Trg Sv. Martina 1 52470 Umag</p>	<p>Obrazloženje:</p> <p>Iskazani prijedlozi ne mogu biti predmet ove 1. ponovne javne rasprave, budući da se dio prostornih rješenja naveden u primjedbi nije izmijenio u odnosu na osnovnu javnu raspravu. Naime, člankom 104. stavkom 3. Zakona o prostornom uređenju („Narodne novine“, br. 153/13, 65/17, 114/18 i 39/19), u skladu s kojim se vodi ovaj postupak Izmjena i dopuna Prostornog plana uređenja Grada Umaga-Umago, određeno je: „Nova mišljenja, prijedlozi i primjedbe na izmijenjen prijedlog prostornog plana mogu se podnositi samo u vezi s dijelovima prijedloga prostornog plana koji su u odnosu na prvi prijedlog izmijenjeni“.</p> <p>Dodatno, Prostornim planom uređenja Grada Umaga-Umago se zaštita kulturnih vrijednosti određuje temeljem konzervatorske podloge za izradu prostornog plana naziva: „Konzervatorska podloga za prostorni plan uređenja Grada Umaga – Izmjene i dopune“, koju je ovjerio nadležni Konzervatorski odjel u Puli. Prostornim planom uređenja Grada Umaga-Umago, koji je donesen uz suglasnost Konzervatorskog odjela u Puli, planiraju se mjere zaštite evidentiranih i zaštićenih kulturnih dobara. Bilo bi uputno da podnositelj primjedbe sve prijedloge za izmjene i dopunama prostorno planskih rješenja u dijelu zaštite kulturnih vrijednosti iskomunicira s nadležnim Konzervatorskim odjelom u Puli, tim više što se u prijedlogu koji je Konzervatorski odjel u Puli dostavio u pisanom obliku ur. broj: 532-19-628 ne navode sve kulturne vrijednosti navedene u ovoj primjedbi.</p>
15-19-599	Livijano Kocijančić	<p>Prijedlog za planiranje izdvojenog građevinskog područja izvan naselja gospodarske, ugostiteljske turističke namjene – kamp (T3) ili robinzon kampa se djelomično prihvaća.</p> <p>Obrazloženje:</p> <p>Iskazani prijedlog za planiranje izdvojenog građevinskog područja izvan naselja gospodarske, ugostiteljske turističke namjene – kamp (T3) ne može biti predmet ove 1. ponovne javne rasprave, budući da se prostorno rješenje na navedenoj katastarskoj čestici nije izmijenilo u odnosu na osnovnu javnu raspravu. Naime, člankom 104. stavkom 3. Zakona o prostornom uređenju („Narodne novine“, br. 153/13, 65/17, 114/18 i 39/19), u skladu s kojim se vodi ovaj postupak Izmjena i dopuna Prostornog plana uređenja Grada Umaga-Umago, određeno je: „Nova mišljenja, prijedlozi i primjedbe na izmijenjen prijedlog prostornog plana mogu se podnositi samo u vezi s dijelovima prijedloga prostornog plana koji su u odnosu na prvi prijedlog izmijenjeni“.</p>

URUDŽBENI BROJ	PODNOŠITELJ	OČITOVANJE NA MIŠLENJE, PRIMJEDBU I/ILI PRIJEDLOG
15-19-600	Livijano Kocijančić	<p>Načelno se prihvaća dio primjedbe koji se odnosi na robinzon kamp te će se temeljem nje i drugih sličnih prihvaćenih odnosno djelomično prihvaćenih prijedloga prostorno plansko rješenje načelno dopuniti mogućnošću realizacije zahvata u prostoru za robinzonski smještaj izvan građevinskih područja, sukladno odredbama članka 44. Zakona o prostornom uređenju („Narodne novine“, br. 153/13, 65/17, 114/18 i 39/19), Pravilnika o razvrstavanju i kategorizaciji ugostiteljskih objekata iz skupine „Ostali ugostiteljski objekti za smještaj“ („Narodne novine“, br. 54/16 i 69/17) za vrstu „Objekt za robinzonski smještaj“ i drugih propisa te u skladu s ostalim odredbama Prostornog plana uređenja Grada Umaga-Umago.</p> <p>Prijedlog za planiranje izdvojenog građevinskog područja izvan naselja gospodarske, ugostiteljsko turističke namjene – kamp (T3) ili robinzon kampa se djelomično prihvaća.</p> <p>Obrazloženje:</p> <p>Iskazani prijedlog za planiranje izdvojenog građevinskog područja izvan naselja gospodarske, ugostiteljsko turističke namjene – kamp (T3) ne može biti predmet ove 1. ponovne javne rasprave, budući da se prostorno rješenje na navedenoj katastarskoj čestici nije izmijenilo u odnosu na osnovnu javnu raspravu. Naime, člankom 104. stavkom 3. Zakona o prostornom uređenju („Narodne novine“, br. 153/13, 65/17, 114/18 i 39/19), u skladu s kojim se vodi ovaj postupak izmjenjena i dopuna Prostornog plana uređenja Grada Umaga-Umago, određeno je: „Nova mišljenja, prijedlozi i primjedbe na izmijenjen prijedlog prostornog plana mogu se podnositi samo u vezi s dijelovima prijedloga prostornog plana koji su u odnosu na prvi prijedlog izmijenjeni“.</p> <p>Načelno se prihvaća dio primjedbe koji se odnosi na robinzon kamp te će se temeljem nje i drugih sličnih prihvaćenih odnosno djelomično prihvaćenih prijedloga prostorno plansko rješenje načelno dopuniti mogućnošću realizacije zahvata u prostoru za robinzonski smještaj izvan građevinskih područja, sukladno odredbama članka 44. Zakona o prostornom uređenju („Narodne novine“, br. 153/13, 65/17, 114/18 i 39/19), Pravilnika o razvrstavanju i kategorizaciji ugostiteljskih objekata iz skupine „Ostali ugostiteljski objekti za smještaj“ („Narodne novine“, br. 54/16 i 69/17) za vrstu „Objekt za robinzonski smještaj“ i drugih propisa te u skladu s ostalim odredbama Prostornog plana uređenja Grada Umaga-Umago.</p>
15-19-601	Erminio Kocijančić	<p>Prijedlog proširenja građevinskog područja odnosno formiranja novoga građevinskog područja se ne prihvaća.</p> <p>Obrazloženje:</p> <p>Iskazani prijedlog ne može biti predmet ove 1. ponovne javne rasprave, budući da se prostorno rješenje na navedenim katastarskim česticama nije izmijenilo u odnosu na osnovnu javnu raspravu. Naime, člankom 104. stavkom 3. Zakona o</p>

URUDŽBENI BROJ	PODNOŠITELJ	OČITOVANJE NA MIŠLJENJE, PRIMJEDBU I/LI PRIJEDLOG
		<p>prostornom uređenju („Narodne novine“, br. 153/13, 65/17, 114/18 i 39/19), u skladu s kojim se vodi ovaj postupak izmijena i dopuna Prostornog plana uređenja Grada Umaga-Umago, određeno je: „Nova mišljenja, prijedlozi i primjedbe na izmijenjen prijedlog prostornog plana mogu se podnositi samo u vezi s dijelovima prijedloga prostornog plana koji su u odnosu na prvi prijedlog izmijenjeni“.</p>
15-19-602	Zacchigna Maria	<p>Prijedlog proširenja izdvojenog dijela građevinskog područja naselja Škavnice 2 se ne prihvaća.</p> <p>Obrazloženje:</p> <p>Iskazani prijedlog ne može biti predmet ove 1. ponovne javne rasprave, budući da se prostorno rješenje na navedenoj katastarskoj čestici nije izmijenilo u odnosu na osnovnu javnu raspravu. Naime, člankom 104. stavkom 3. Zakona o prostornom uređenju („Narodne novine“, br. 153/13, 65/17, 114/18 i 39/19), u skladu s kojim se vodi ovaj postupak izmijena i dopuna Prostornog plana uređenja Grada Umaga-Umago, određeno je: „Nova mišljenja, prijedlozi i primjedbe na izmijenjen prijedlog prostornog plana mogu se podnositi samo u vezi s dijelovima prijedloga prostornog plana koji su u odnosu na prvi prijedlog izmijenjeni“.</p>
15-19-606	Nikola Kordej	<p>Prijedlog za planiranje izdvojenog građevinskog područja izvan naselja gospodarske, ugostiteljsko turističke namjene – turističko područje / punkt (TP) se ne prihvaća.</p> <p>Obrazloženje:</p> <p>Iskazani prijedlog ne može biti predmet ove 1. ponovne javne rasprave, budući da se prostorno rješenje na navedenoj katastarskoj čestici nije izmijenilo u odnosu na osnovnu javnu raspravu. Naime, člankom 104. stavkom 3. Zakona o prostornom uređenju („Narodne novine“, br. 153/13, 65/17, 114/18 i 39/19), u skladu s kojim se vodi ovaj postupak izmijena i dopuna Prostornog plana uređenja Grada Umaga-Umago, određeno je: „Nova mišljenja, prijedlozi i primjedbe na izmijenjen prijedlog prostornog plana mogu se podnositi samo u vezi s dijelovima prijedloga prostornog plana koji su u odnosu na prvi prijedlog izmijenjeni“.</p>
15-19-607	Zlatica Sudolić	<p>Prijedlog proširenja izdvojenog dijela građevinskog područja naselja Matelici 1 umjesto predloženog proširenja izdvojenog dijela građevinskog područja naselja Matelici 2 se ne prihvaća.</p> <p>Obrazloženje:</p> <p>Prostorno plansko rješenje predloženog proširenja izdvojenog dijela građevinskog područja naselja Matelici 2 temelji se</p>

URUDŽBENI BROJ	PODNOŠITELJ	OČITOVANJE NA MIŠLENJE, PRIMJEDBU I/LI PRIJEDLOG
15-19-608	Barbara Ocepek	<p>na primjedbi iste podnositeljice podnesenoj u osnovnoj javnoj raspravi koja je djelomično prihvaćena i ugrađena u Prijedlog Izmjena i dopuna Prostornog plana uređenja Grada Umaga-Umago za 1. ponovnu javnu raspravu. Naime, podnositeljica primjedbe tada je predlagala proširenje izdvojenog dijela građevinskog područja naselja Matelići 1 i/ili Matelići 2 na k.č. br. 142 i 143 obje k.o. Materada. Kako je površina k.č. br. 142 k.o. Materada 1.872m², a k.č. br. 143 k.o. Materada 1.633m², primjedbu nije bilo moguće prihvatiti u cijelosti jer je jedan od kriterija pri izradi ovih Izmjena i dopuna Prostornog plana uređenja Grada Umaga da se za pojedinog vlasnika / podnositelja primjedbe površina za širenje građevinskog područja naselja ograniči na najviše 1.500m². Stoga je primjedba djelomično prihvaćena na način da je izdvojeni dio građevinskog područja naselja Matelići 2 proširen na k.č. br. 143 k.o. Materada.</p> <p>Prijedlog neplaniranja korekcije izdvojenog dijela građevinskog područja naselja Sveti Pelegrin se ne prihvaća.</p> <p>Obrazloženje:</p> <p>Iskazani prijedlog ne može biti predmet ove 1. ponovne javne rasprave, budući da se navedeno prostorno rješenje nije izmijenilo u odnosu na osnovnu javnu raspravu. Naime, člankom 104. stavkom 3. Zakona o prostornom uređenju („Narodne novine“, br. 153/13, 65/17, 114/18 i 39/19), u skladu s kojim se vodi ovaj postupak Izmjena i dopuna Prostornog plana uređenja Grada Umaga-Umago, određeno je: „Nova mišljenja, prijedlozi i primjedbe na izmijenjen prijedlog prostornog plana mogu se podnositi samo u vezi s dijelovima prijedloga prostornog plana koji su u odnosu na prvi prijedlog izmijenjeni“.</p>
15-19-609	Spert d.o.o.	<p>Prijedlog neplaniranja korekcije izdvojenog dijela građevinskog područja naselja Sveti Pelegrin se ne prihvaća.</p> <p>Obrazloženje:</p> <p>Iskazani prijedlog ne može biti predmet ove 1. ponovne javne rasprave, budući da se navedeno prostorno rješenje nije izmijenilo u odnosu na osnovnu javnu raspravu. Naime, člankom 104. stavkom 3. Zakona o prostornom uređenju („Narodne novine“, br. 153/13, 65/17, 114/18 i 39/19), u skladu s kojim se vodi ovaj postupak Izmjena i dopuna Prostornog plana uređenja Grada Umaga-Umago, određeno je: „Nova mišljenja, prijedlozi i primjedbe na izmijenjen prijedlog prostornog plana mogu se podnositi samo u vezi s dijelovima prijedloga prostornog plana koji su u odnosu na prvi prijedlog izmijenjeni“.</p>
15-19-610	PD Pelegrin	<p>Prijedlog neplaniranja proširenja izdvojenog dijela građevinskog područja naselja Sveti Pelegrin se ne prihvaća.</p> <p>Obrazloženje:</p>

URUDŽBENI BROJ	PODNOŠITELJ	OČITOVANJE NA MIŠLENJE, PRIMJEDBU I/LI PRIJEDLOG
383-19-611	Počitniško društvo Špina	<p>Iskazani prijedlog ne može biti predmet ove 1. ponovne javne rasprave, budući da se prostorno rješenje na navedenoj katastarskoj čestici nije izmijenilo u odnosu na osnovnu javnu raspravu. Naime, člankom 104. stavkom 3. Zakona o prostornom uređenju („Narodne novine“, br. 153/13, 65/17, 114/18 i 39/19), u skladu s kojim se vodi ovaj postupak izmjenjena i dopuna Prostornog plana uređenja Grada Umaga-Umago, određeno je: „Nova mišljenja, prijedlozi i primjedbe na izmijenjen prijedlog prostornog plana mogu se podnositi samo u vezi s dijelovima prijedloga prostornog plana koji su u odnosu na prvi prijedlog izmijenjeni“.</p> <p>Prijedlog neplaniranja korekcije izdvojenog dijela građevinskog područja naselja Sveti Pelegrin se ne prihvaća.</p> <p>Obrazloženje:</p> <p>Iskazani prijedlog ne može biti predmet ove 1. ponovne javne rasprave, budući da se navedeno prostorno rješenje nije izmijenilo u odnosu na osnovnu javnu raspravu. Naime, člankom 104. stavkom 3. Zakona o prostornom uređenju („Narodne novine“, br. 153/13, 65/17, 114/18 i 39/19), u skladu s kojim se vodi ovaj postupak izmjenjena i dopuna Prostornog plana uređenja Grada Umaga-Umago, određeno je: „Nova mišljenja, prijedlozi i primjedbe na izmijenjen prijedlog prostornog plana mogu se podnositi samo u vezi s dijelovima prijedloga prostornog plana koji su u odnosu na prvi prijedlog izmijenjeni“.</p>
15-19-612	Ljiljana Kurek	<p>Prijedlog proširenja predložene izdvojenog građevinskog područja izvan naselja sportske namjene, polivalentnog sportsko rekreacijskog centra Rožac (R7) se ne prihvaća.</p> <p>Obrazloženje:</p> <p>Iskazani prijedlog ne može biti predmet ove 1. ponovne javne rasprave, budući da se prostorno rješenje na navedenoj katastarskoj čestici nije izmijenilo u odnosu na osnovnu javnu raspravu. Naime, člankom 104. stavkom 3. Zakona o prostornom uređenju („Narodne novine“, br. 153/13, 65/17, 114/18 i 39/19), u skladu s kojim se vodi ovaj postupak izmjenjena i dopuna Prostornog plana uređenja Grada Umaga-Umago, određeno je: „Nova mišljenja, prijedlozi i primjedbe na izmijenjen prijedlog prostornog plana mogu se podnositi samo u vezi s dijelovima prijedloga prostornog plana koji su u odnosu na prvi prijedlog izmijenjeni“.</p>
15-19-613	Ljiljana Kurek	<p>Prijedlog planiranja kamp odmorišta – proširenja predložene izdvojenog građevinskog područja izvan naselja sportske namjene, polivalentnog sportsko rekreacijskog centra Rožac (R7) se ne prihvaća.</p>

URUDŽBENI BROJ	PODNOŠITELJ	OČITOVANJE NA MIŠLJENJE, PRIMJEDBU I/ILI PRIJEDLOG
		<p>Objašnjenje:</p> <p>Iskazani prijedlog ne može biti predmet ove 1. ponovne javne rasprave, budući da se prostorno rješenje na navedenoj katastarskoj čestici nije izmijenilo u odnosu na osnovnu javnu raspravu. Naime, člankom 104. stavkom 3. Zakona o prostornom uređenju („Narodne novine“, br. 153/13, 65/17, 114/18 i 39/19), u skladu s kojim se vodi ovaj postupak izmjena i dopuna Prostornog plana uređenja Grada Umaga-Umago, određeno je: „Nova mišljenja, prijedlozi i primjedbe na izmijenjen prijedlog prostornog plana mogu se podnositi samo u vezi s dijelovima prijedloga prostornog plana koji su u odnosu na prvi prijedlog izmijenjeni“.</p> <p>Nadalje, temeljem izmijenjenih odredbi članka 49. Zakona o prostornom uređenju („Narodne novine“, br. 153/13, 65/17, 114/18 i 39/19) izvan građevinskih područja više se ne mogu planirati kamp odmorišta tako da se ona ovim izmjenama i dopunama Prostornog plana uređenja Grada Umaga-Umago izvan građevinskih područja više ne planiraju.</p>
15-19-614	Marino Paretić predsjednik Udruge „Naši Ljudi – Gente Nostra“	<p>Prijedlozi da se planira ponton za potrebe parkiranja u povijesnoj jezgri Umaga te da se izvjesne građevinske dozvole stave u funkciju nisu predmet izmjena i dopuna Prostornog plana uređenja Grada Umaga-Umago.</p> <p>Objašnjenje:</p> <p>Prostornim planom uređenja Grada Umaga-Umago je planirana mogućnost te uvjeti i način za rješavanje parkiranja vozila na cjelokupnom području Grada Umaga-Umago primjereno standardu prostornog planiranja razine prostornog plana uređenja jedinice lokalne samouprave.</p> <p>Parkiranje vozila na pojedinoj lokaciji pitanje je organizacije prometnog rješenja šireg područja. Na navedenoj lokaciji to je pitanje organizacije parkiranja u naselju Umag, obuhvaćenom Urbanističkim planom uređenja Umag („Službene novine Grada Umaga-Umago“, br. 10/19).</p> <p>Izdavanje akata za provedbu prostornog plana odnosno građenje uređeno je posebnim propisom.</p>
15-19-615	Nives Spetich	<p>Prijedlog proširenja izdvojenog dijela građevinskog područja naselja Rožac se ne prihvaća.</p> <p>Objašnjenje:</p> <p>Iskazani prijedlog ne može biti predmet ove 1. ponovne javne rasprave, budući da se prostorno rješenje na navedenoj</p>

URUDŽBENI BROJ	PODNOŠITELJ	OČITOVANJE NA MIŠLENJE, PRIMJEDBU I/LI PRIJEDLOG
15-19-616	Robert Kurek	<p>katastarskoj čestici nije izmijenilo u odnosu na osnovnu javnu raspravu. Naime, člankom 104. stavkom 3. Zakona o prostornom uređenju („Narodne novine“, br. 153/13, 65/17, 114/18 i 39/19), u skladu s kojim se vodi ovaj postupak izmjenjena i dopuna Prostornog plana uređenja Grada Umaga-Umago, određeno je: „Nova mišljenja, prijedlozi i primjedbe na izmijenjen prijedlog prostornog plana mogu se podnositi samo u vezi s dijelovima prijedloga prostornog plana koji su u odnosu na prvi prijedlog izmijenjeni“.</p> <p>Prijedlog proširenja izdvojenog dijela građevinskog područja naselja Rožac se ne prihvaća.</p> <p>Obrazloženje:</p> <p>Iskazani prijedlog ne može biti predmet ove 1. ponovne javne rasprave, budući da se prostorno rješenje na navedenim katastarskim česticama nije izmijenilo u odnosu na osnovnu javnu raspravu. Naime, člankom 104. stavkom 3. Zakona o prostornom uređenju („Narodne novine“, br. 153/13, 65/17, 114/18 i 39/19), u skladu s kojim se vodi ovaj postupak izmjenjena i dopuna Prostornog plana uređenja Grada Umaga-Umago, određeno je: „Nova mišljenja, prijedlozi i primjedbe na izmijenjen prijedlog prostornog plana mogu se podnositi samo u vezi s dijelovima prijedloga prostornog plana koji su u odnosu na prvi prijedlog izmijenjeni“.</p>
15-19-617	Veljko Kozjak	<p>Prijedlog da se u naselju Savudrija smanji panirana udaljenost gradivog dijela građevne čestice od planirane obalne crte za 45m na 30m se ne prihvaća.</p> <p>Obrazloženje:</p> <p>Iskazani prijedlog ne može biti predmet ove 1. ponovne javne rasprave, budući da se navedeno prostorno rješenje nije izmijenilo u odnosu na osnovnu javnu raspravu. Naime, člankom 104. stavkom 3. Zakona o prostornom uređenju („Narodne novine“, br. 153/13, 65/17, 114/18 i 39/19), u skladu s kojim se vodi ovaj postupak izmjenjena i dopuna Prostornog plana uređenja Grada Umaga-Umago, određeno je: „Nova mišljenja, prijedlozi i primjedbe na izmijenjen prijedlog prostornog plana mogu se podnositi samo u vezi s dijelovima prijedloga prostornog plana koji su u odnosu na prvi prijedlog izmijenjeni“.</p>
2163/1-19-618	Županijska uprava za ceste Istarske županije 52000 Pazin M. B. Rašana 2/4	<p>Prijedlog dopune odredbi za provedbu se ne prihvaća.</p> <p>Obrazloženje:</p> <p>Iskazani prijedlog ne može biti predmet ove 1. ponovne javne rasprave, budući da se navedena prostorna rješenja nisu izmijenila u odnosu na osnovnu javnu raspravu. Naime, člankom 104. stavkom 3. Zakona o prostornom uređenju („Narodne novine“, br. 153/13, 65/17, 114/18 i 39/19), u skladu s kojim se vodi ovaj postupak izmjenjena i dopuna Prostornog plana uređenja Grada Umaga-Umago, određeno je: „Nova mišljenja, prijedlozi i primjedbe na izmijenjen prijedlog prostornog plana mogu se podnositi samo u vezi s dijelovima prijedloga prostornog plana koji su u odnosu na prvi prijedlog izmijenjeni“.</p>

URUDŽBENI BROJ	PODNOŠITELJ	OČITOVANJE NA MIŠLJENJE, PRIMJEDBU I/ILI PRIJEDLOG
		<p>izmijenila u odnosu na osnovnu javnu raspravu. Naime, člankom 104. stavkom 3. Zakona o prostornom uređenju („Narodne novine“, br. 153/13, 65/17, 114/18 i 39/19), u skladu s kojim se vodi ovaj postupak Izmjena i dopuna Prostornog plana uređenja Grada Umaga-Umago, određeno je: „Nova mišljenja, prijedlozi i primjedbe na izmijenjen prijedlog prostornog plana mogu se podnositi samo u vezi s dijelovima prijedloga prostornog plana koji su u odnosu na prvi prijedlog izmijenjeni“.</p> <p>Nadalje, u Prijedlogu Izmjena i dopuna Prostornog plana uređenja Grada Umaga-Umago za 1. ponovnu javnu raspravu predložena rješenja već su na primjeren način sadržana u odredbama članaka 57., 129., 156., 159., 161. i 162. Odredbi za provedbu.</p> <p>Dodatno, isti predlagač je u osnovnoj javnoj raspravi dostavio prijedlog dopune odredbi za provedbu koji je prihvaćen i na predloženi način ugrađen u odredbe za provedbu Prostornog plana uređenja Grada Umaga-Umago, pri čemu prijedlozi iz ove 1. ponovne javne rasprave nisu bili navedeni.</p>
15-19-619	Mile Kožul	<p>Prijedlog proširenja građevinskog područja naselja Križine 1 se ne prihvaća.</p> <p>Obrazloženje:</p> <p>Iskazani prijedlog ne može biti predmet ove 1. ponovne javne rasprave, budući da se prostorno rješenje na navedenim katastarskim česticama nije izmijenilo u odnosu na osnovnu javnu raspravu. Naime, člankom 104. stavkom 3. Zakona o prostornom uređenju („Narodne novine“, br. 153/13, 65/17, 114/18 i 39/19), u skladu s kojim se vodi ovaj postupak Izmjena i dopuna Prostornog plana uređenja Grada Umaga-Umago, određeno je: „Nova mišljenja, prijedlozi i primjedbe na izmijenjen prijedlog prostornog plana mogu se podnositi samo u vezi s dijelovima prijedloga prostornog plana koji su u odnosu na prvi prijedlog izmijenjeni“.</p>
15-19-620	Nerina Kožul	<p>Prijedlog proširenja građevinskog područja naselja Križine 1 se ne prihvaća.</p> <p>Obrazloženje:</p> <p>Iskazani prijedlog ne može biti predmet ove 1. ponovne javne rasprave, budući da se prostorno rješenje na navedenoj katastarskoj čestici nije izmijenilo u odnosu na osnovnu javnu raspravu. Naime, člankom 104. stavkom 3. Zakona o prostornom uređenju („Narodne novine“, br. 153/13, 65/17, 114/18 i 39/19), u skladu s kojim se vodi ovaj postupak Izmjena i dopuna Prostornog plana uređenja Grada Umaga-Umago, određeno je: „Nova mišljenja, prijedlozi i primjedbe na</p>

URUDŽBENI BROJ	PODNOŠITELJ	OČITOVANJE NA MIŠLJENJE, PRIMJEDBU I/ILI PRIJEDLOG
15-19-621	Aida Kanjić Lukić	<p>izmijenjen prijedlog prostornog plana mogu se podnositi samo u vezi s dijelovima prijedloga prostornog plana koji su u odnosu na prvi prijedlog izmijenjeni“.</p> <p>Prijedlog neplaniranja korekcije izdvojenog dijela građevinskog područja naselja Sveti Pelegrin se ne prihvaća.</p> <p>Obrazloženje:</p> <p>Iskazani prijedlog ne može biti predmet ove 1. ponovne javne rasprave, budući da se navedeno prostorno rješenje nije izmijenilo u odnosu na osnovnu javnu raspravu. Naime, člankom 104. stavkom 3. Zakona o prostornom uređenju („Narodne novine“, br. 153/13, 65/17, 114/18 i 39/19), u skladu s kojim se vodi ovaj postupak Izmjena i dopuna Prostornog plana uređenja Grada Umaga-Umago, određeno je: „Nova mišljenja, prijedlozi i primjedbe na izmijenjen prijedlog prostornog plana mogu se podnositi samo u vezi s dijelovima prijedloga prostornog plana koji su u odnosu na prvi prijedlog izmijenjeni“.</p>
15-19-622	Christina Rosić Rota	<p>Prijedlozi za promjenom prostorno planskih rješenja u dijelu predloženeo dijela građevinskog područja naselja Sveti Pelegrin, načelnog planiranja obalnog područja od Katora do Crvenog Vrha te određivanja mogućih visina građevina i širine obalne šetnice se ne prihvaćaju.</p> <p>Obrazloženje:</p> <p>Iskazani prijedlozi ne mogu biti predmet ove 1. ponovne javne rasprave, budući da se navedena prostorna rješenja nisu izmijenila u odnosu na osnovnu javnu raspravu na način na koji upućuje primjedba. Naime, člankom 104. stavkom 3. Zakona o prostornom uređenju („Narodne novine“, br. 153/13, 65/17, 114/18 i 39/19), u skladu s kojim se vodi ovaj postupak Izmjena i dopuna Prostornog plana uređenja Grada Umaga-Umago, određeno je: „Nova mišljenja, prijedlozi i primjedbe na izmijenjen prijedlog prostornog plana mogu se podnositi samo u vezi s dijelovima prijedloga prostornog plana koji su u odnosu na prvi prijedlog izmijenjeni“.</p> <p>Prijedlog da se na području Grada Umaga-Umago planira helidrom se djelomično prihvaća.</p> <p>Obrazloženje:</p> <p>Helidromi, kao građevine zračnog prometa od značaja za Istarsku županiju, planirani su Prostornim planom Istarske županije, pri čemu helidrom na području Grada Umaga-Umago nije planiran. Shodno tome, Prostornim planom uređenja</p>

URUDŽBENI BROJ	PODNOŠITELJ	OČITOVANJE NA MIŠLENJE, PRIMJEDBU I/LI PRIJEDLOG
		<p>Grada Umaga-Umago će se moći planirati helidrom na području Grada Umaga-Umago nakon njegovog uvrštenja u Prostorni plan Istarske županije, ali će se temeljem ove i drugih sličnih načelno prihvaćenih ili djelomično prihvaćenih primjedbi dopuniti prostorno plansko rješenje u dijelu helikopterskog zračnog prometa na način da će se na području Grada Umaga-Umago načelno omogućiti izgradnja zahvata u prostoru za izvanaerodromsko slijetanje i uzlijetanje helikoptera, sukladno važećem Pravilniku o izvanaerodromskom slijetanju i uzlijetanju helikoptera („Narodne novine“, br. 57/19).</p>
15-19-623	Gracijela Rota	<p>Prijedlog izmjene trase obilaznice grada Umaga (izmiještanja sa zemljišta k.č. br. 256/1 k.o. Savudrija) se ne prihvaća.</p> <p>Objazložjenje:</p> <p>Iskazani prijedlog ne može biti predmet ove 1. ponovne javne rasprave, budući da se prostorno rješenje trase navedene planirane prometnice nije izmijenilo u odnosu na osnovnu javnu raspravu. Naime, člankom 104. stavkom 3. Zakona o prostornom uređenju („Narodne novine“, br. 153/13, 65/17, 114/18 i 39/19), u skladu s kojim se vodi ovaj postupak izmjenjena i dopuna Prostornog plana uređenja Grada Umaga-Umago, određeno je: „Nova mišljenja, prijedlozi i primjedbe na izmijenjen prijedlog prostornog plana mogu se podnositi samo u vezi s dijelovima prijedloga prostornog plana koji su u odnosu na prvi prijedlog izmijenjeni“.</p>
15-19-624	Ivka Kraljević	<p>Prijedlog dodatnog planiranja kampa (T3) unutar izdvojenog građevinskog područja izvan naselja gospodarske, ugostiteljsko turističke namjene Katoro se ne prihvaća.</p> <p>Objazložjenje:</p> <p>Iskazani prijedlog ne može biti predmet ove 1. ponovne javne rasprave, budući da se prostorno rješenje unutar navedenog građevinskog područja nije izmijenilo u odnosu na osnovnu javnu raspravu na način na koji upućuje primjedba. Naime, člankom 104. stavkom 3. Zakona o prostornom uređenju („Narodne novine“, br. 153/13, 65/17, 114/18 i 39/19), u skladu s kojim se vodi ovaj postupak izmjenjena i dopuna Prostornog plana uređenja Grada Umaga-Umago, određeno je: „Nova mišljenja, prijedlozi i primjedbe na izmijenjen prijedlog prostornog plana mogu se podnositi samo u vezi s dijelovima prijedloga prostornog plana koji su u odnosu na prvi prijedlog izmijenjeni“.</p>
15-19-625	Silvano Rota	<p>Prijedlog proširenja građevinskog područja se ne prihvaća.</p> <p>Objazložjenje:</p>

URUĐBENI BROJ	PODNOŠITELJ	OČITOVANJE NA MIŠLJENJE, PRIMJEDBU I/LI PRIJEDLOG
536-19-626	Republika Hrvatska Ministarstvo državne imovine Ivana Dežmana 10 10000 Zagreb	<p>Iskazani prijedlog ne može biti predmet ove 1. ponovne javne rasprave, budući da se prostorno rješenje na navedenoj katastarskoj čestici nije izmijenilo u odnosu na osnovnu javnu raspravu. Naime, člankom 104. stavkom 3. Zakona o prostornom uređenju („Narodne novine“, br. 153/13, 65/17, 114/18 i 39/19), u skladu s kojim se vodi ovaj postupak izmjena i dopuna Prostornog plana uređenja Grada Umaga-Umago, određeno je: „Nova mišljenja, prijedlozi i primjedbe na izmijenjen prijedlog prostornog plana mogu se podnositi samo u vezi s dijelovima prijedloga prostornog plana koji su u odnosu na prvi prijedlog izmijenjeni“.</p> <p>Mišljenje da Ministarstvo državne imovine Republike Hrvatske nema primjedbi, pod uvjetom da prostorno plansko rješenje izdvojenog građevinskog područja izvan naselja sportske namjene, polivalentnog sportsko rekreacijskog centra Umag (R7) i proširenja izdvojenog građevinskog područja izvan naselja gospodarske – poslovne, komunalno servisne namjene Donji Picudo (K3) bude usvojeno kroz daljnje propisane postupke izrade i donošenja izmjena i dopuna Prostornog plana uređenja Grada Umaga-Umago.</p> <p>Mišljenje zaprimljeno izvan roka da su izmjene i dopune Prostornog plana uređenja Grada Umaga-Umago izrađene u skladu s propisima kojima se uređuje zaštita od požara.</p>
511-19-627	Republika Hrvatska Ministarstvo unutarnjih poslova Ravnateljstvo Područni ured civilne zaštite Rijeka Služba civilne zaštite Pazin	<p>Prijedlog upućen izvan roka za dopunom prostorno planaskih rješenja u dijelu zaštite kulturnih vrijednosti se ne prihvaća.</p> <p>Obrazloženje:</p> <p>Iskazani prijedlog ne može biti predmet ove 1. ponovne javne rasprave, budući da se dio prostornih rješenja naveden u primjedbi nije izmijenio u odnosu na osnovnu javnu raspravu. Naime, člankom 104. stavkom 3. Zakona o prostornom uređenju („Narodne novine“, br. 153/13, 65/17, 114/18 i 39/19), u skladu s kojim se vodi ovaj postupak izmjena i dopuna Prostornog plana uređenja Grada Umaga-Umago, određeno je: „Nova mišljenja, prijedlozi i primjedbe na izmijenjen prijedlog prostornog plana mogu se podnositi samo u vezi s dijelovima prijedloga prostornog plana koji su u odnosu na prvi prijedlog izmijenjeni“.</p>
532-19-628	Republika Hrvatska Ministarstvo kulture Uprava za zaštitu kulturne baštine Konzervatorski odjel u Puli	<p>Prijedlog upućen izvan roka za dopunom prostorno planaskih rješenja u dijelu zaštite kulturnih vrijednosti se ne prihvaća.</p> <p>Obrazloženje:</p> <p>Iskazani prijedlog ne može biti predmet ove 1. ponovne javne rasprave, budući da se dio prostornih rješenja naveden u primjedbi nije izmijenio u odnosu na osnovnu javnu raspravu. Naime, člankom 104. stavkom 3. Zakona o prostornom uređenju („Narodne novine“, br. 153/13, 65/17, 114/18 i 39/19), u skladu s kojim se vodi ovaj postupak izmjena i dopuna Prostornog plana uređenja Grada Umaga-Umago, određeno je: „Nova mišljenja, prijedlozi i primjedbe na izmijenjen prijedlog prostornog plana mogu se podnositi samo u vezi s dijelovima prijedloga prostornog plana koji su u odnosu na prvi prijedlog izmijenjeni“.</p>

Odgovorni voditelj izrade
nacrtu prijedloga prostornog plana:

Boris Petronijević, dipl.ing.arh.



5. POPIS SUDIONIKA U PONOVDNOJ JAVNOJ RASPRAVI ČIJA MIŠLJENJA, PRIJEDLOZI I PRIMJEDBE NISU RAZMATRANI IZ RAZLOGA PROPISANIH ZAKONOM

B. DOKUMENTACIJA

- Preslika Zaključka Gradonačelnika Grada Umaga-Umago, KLASA: 350-02/16-01/14, URBROJ: 2105/05-02-19-523 od 17. lipnja 2019. godine
- Objave ponovne javne rasprave o Prostornom planu uređenja u javnim glasilima „Glas Istre“ i „La voce del popolo“ te na web stranicama Grada Umaga-Umago i Ministarstva graditeljstva i prostornoga uređenja
- Obavijest o održavanju ponovne javne rasprave o Prostornom planu uređenja koja je istaknuta na oglasnu ploču
- Preslika Zaključka Gradonačelnika Grada Umaga-Umago, KLASA: 350-02/16-01/14, URBROJ: 2105/05-02-19-568 od 11. srpnja 2019. godine
- Objava Obavijesti o nastavku javnog izlaganja u javnim glasilima „Glas Istre“ i „La voce del popolo“ te na web stranicama Grada Umaga-Umago i Ministarstva graditeljstva i prostornoga uređenja
- Obavijest o održavanju nastavka javnog izlaganja koja je istaknuta na oglasnu ploču
- Posebna pisana obavijest o ponovnoj javnoj raspravi
- Preslika Zapisnika s javnog izlaganja
- Dokaz sudjelovanja u javnom izlaganju pozvanih sudionika u ponovnoj javnoj raspravi
- Mišljenja javnopravnih tijela

Na temelju članka 95. Zakona o prostornom uređenju („Narodne novine“, br. 153/13, 65/17, 114/18 i 39/19) te članka 68. Statuta Grada Umaga-Umago („Službene novine Grada Umaga-Umago“, br. 9/09, 3/13, 14/13-pročišćeni tekst, 9/18 i 13/18-pročišćeni tekst, 7/19) Gradonačelnik Grada Umaga-Umago donosi sljedeći

ZAKLJUČAK

1. Utvrđuje se prijedlog Izmjena i dopuna Prostornog plana uređenja Grada Umaga za ponovnu javnu raspravu.
2. Javna rasprava će trajati 15 dana i to od 01. do 15. srpnja 2019. godine.
3. Javno izlaganje održati će se u utorak 09. srpnja 2019. godine u 12,00 sati u Vijećnici Grada Umaga-Umago.
4. Ovaj Zaključak stupa na snagu danom donošenja.

KLASA: 350-02/16-01/14

URBROJ: 2105/05-02-19-523

Umag-Umago, 17. lipnja 2019.g.

GRADONAČELNIK
Vili Bassanese



GALERIJA FONTICUS NOVI SELEKTIRANI, KOLEKTIVNI, TEMATSKI, LIKOVNI PROJEKT U GROŽNJANU



S predstavljanja likovnog projekta u galeriji Fonticus

Umjetničko propitivanje i problematiziranje komunikacije

Autor projekta Eugen Borkovsky pozvao je autore na promišljanje teme komunikacije, na umjetničko rasvjetljavanje i problematiziranje pojma i fenomena komunikacije u suvremenom prostoru i vremenu

GROŽNJAN - Još jedan veliki likovni, tematski, selektirani i kolektivni projekt predstavljen je u Gradskoj galeriji Fonticus u Grožnjanu, kojim su i umjetnici dali svoj prilog obilježavanju Dana općine.

Asocijacija i komunikacija

Autor projekta Eugen Borkovsky pozvao je autore na promišljanje teme komunikacije, na umjetničko rasvjetljavanje i problematiziranje pojma i fenomena komunikacije u suvremenom prostoru i vremenu. U

posljednjih dvadesetak godina ta je tema već bila obrađivana u galeriji Fonticus, ali samo fotografijom članova Udruge fotografa Istre. Sada su na temu komunikacije u suvremeno vrijeme umjetnici odgovorili kroz mnoge likovne forme i izraze, od slike i fotografije do instalacija, video radova i performansa. Zastupljene s brojne likovne tehnike, pa je autor projekta radove podijelio u nekoliko uvjetno srodnih grupa.

- Od autora su se očekivali radovi koji problematiziraju po-

jam komunikacije, interpretaciju ili asocijaciju koje on izaziva. Kao i kod dosadašnjih tematskih projekata, nadao sam se inspirativnom radu i kreativnim rezultatima! Osmišljeni radovi sa višeslojnom porukom imali su prvenstvo prilikom selekcije. Rezultati su urojeni u recentno povijesno vrijeme pa su, iz pozivanje sa zadanim pojmovi, progovarali o situaciji, dojmovima, stavovima autora.

Ovisno o prispjelim radovima, iskristalizirao se ovaj projekt, rekao je Eugen Borkovsky



Raznovrsni su odgovori autora na temu komunikacije

prilikom predstavljanja radova na ovoj izložbi koju je službeno otvorio načelnik Općine Grožnjani Claudio Stocovaz.

Katalog i DVD

U ovom projektu svojim različitim radovima zastupljeno je čak 47 autora iz nekoliko zemalja (Hrvatska, Slovenija, Italija, BiH, Njemačka...) - Lea Benetić Zelenko, Nataša Bezić, Željko Bobanović, Don Bobo, Matjaž Borovničar, Danko Brej-

ković Njapo, Samir Cerić Kovačević, Barbara Cetina, Sladan Dragojević, Bogomir Duzbaba, Fernando, Krešimira Gojanović, Željka Gradski, Igor Gustini, Evin Hadžialjević, Tomislav Hršak, Slavica Isovska, Ivanković Pamela, Željka Gradski, Marino Jugovac, Milena Kafol, Imrana Kapetanović, Amira Konate Visintin, Silvana Korjevoda, Miranda Legović, Milan Marin, Slavica Marin, Klavdija Marušić, Josip Mijlić, Nivenka Mi-

klenić, Tereza Pavlović, Renata Pentek Šimoković, Iris Poljan, Živana Selimović, Goran Gromsky Skorup, Dorotea Štrković, Krunoslav Stojanovski, Goranka Supin, Luiza Štokovac, Noel Suran, Asja Vasiljević, Andrea Verdelago, Vasko Vidmar, Matilda Zanini, Andrej Zbašnjik, Martini Zelenko, Rok Zelenko i Klemen Zupanc.

Zastupljeno 47 autora

U ovom projektu svojim različitim radovima zastupljeno je čak 47 autora iz nekoliko zemalja (Hrvatska, Slovenija, Italija, BiH, Njemačka...)

Dvadesetak umjetnika zastupljenih u tom projektu došlo je u Fonticus na prezentaciju projekta i otvaranje izložbe. Ciljeli projekt upotpunjen je velikim katalogom s DVD-om na kojemu su svi radovi i njihovi autori, s osvrtom autora projekta na predstavljene radove.

Luca JELAVIĆ

POZIV NA JAVNI UVID I GEODETSKI ELABORAT za evidentiranje vodnog dobra bujice Dražej

Temeljem zahtjeva investitora Hrvatske Vode pravna osoba za upravljanje vodama sa sjedištem u Zagrebu, Ulica grada Vukovara 220, OIB:28921383001, izrađen je geodetski elaborat za evidentiranje vodnog dobra bujice Dražej, na području K.O. Pazin. U sklopu izrade geodetskog elaborata za evidentiranje vodnog dobra bujice Dražej na javni uvid se pozivaju nositelji prava na predmetnim katastarskim česticama, 192/197, 192/199, 192/200, 192/201, 192/202, 192/211, 192/213, 192/214, 192/215, 192/216, 192/217, 192/218, 192/225, 192/226, 192/227, 192/228, 192/238, 192/239, 192/293, 192/303, 1825, 1831, 1841/1, 1841/2, 1843, 1848 (KT oznake čestica), odnosno na k.č. 796/2, 794/2, 795/4, 798, 799, 800, 816, 817/1, 817/2, 818/1, 818/2, 819/1, 819/2, 820, 821/2, 821/3, 821/4, 821/7, 821/8, 821/9, 822, 831, 11185/1, 11185/4, 11185/5, 11186/2 (ZK oznake čestica) u k.o. Pazin, kao i nositelji prava na susjednim k.č. (koje neposredno graniče s predmetnim k.č.): 192/240, 192/294 i 3814/1 (KT oznake čestica) odnosno 832, 1116/1 i 11162/1 (ZK oznake čestica) u k.o. Pazin. Javni uvid u predmetni geodetski elaborat održat će se u prostorijama Upravnog odjela za komunalni sustav, prostorno uređenje i graditeljstvo Grada Pazina, u Pazinu, Družbe Sv. Ćirila i Metoda 10, u četvrtak 27. lipnja 2019. godine u vremenu od 12:00-14:00.

Es9419

Temeljem članka 96. Zakona o prostornom uređenju („Narodne novine“, broj 153/13, 65/17, 114/18 i 39/19; u nastavku: Zakon) i Zaključka Gradonačelnika Grada Umaga-Umago KLASA: 350-02/16-01/14, URBROJ: 2105/05-02-19-523 od 17. lipnja 2019. godine objavljuje se

PONOVA JAVNA RASPRAVA

o prijedlogu izmjena i dopuna Prostornog plana uređenja Grada Umaga-Umago (u nastavku: ID Plana)

- Javni uvid u prijedlog ID Plana trajati će 15 dana, od 01. do 15. srpnja 2019. godine, a moći će se izvršiti u predvorju Gradske vijećnice Grada Umaga-Umago, G. Garibaldi 6, radnim danom od 7,30 do 15,30 sati je na mrežnim stranicama Grada Umaga-Umago - www.umag.hr
- Javno izlaganje održat će se u ulorak 09. srpnja 2019. godine u 12,00 sati u Gradskoj vijećnici Grada Umaga-Umago, ul. G. Garibaldi 6.
- Pozivaju se zainteresirane osobe za sudjelovanje u ponovnoj javnoj raspravi.
- Pisana mišljenja, prijedlozi i primjedbe mogu se dostaviti do 15. srpnja 2019. godine na: Grad Umaga-Umago, Upravni odjel za prostorno planiranje i izdavanje akata za gradnju, Trg Slobode 7, 52470 Umaga-Umago ili osobno u pisarnici Grada Umaga-Umago. Prijedlozi i primjedbe koji nisu dostavljeni u roku ili nisu čitljivo napisani, ne moraju se uzeti u obzir u pripremi izvješća o ponovnoj javnoj raspravi.
- Nova mišljenja, prijedlozi i primjedbe na izmijenjen prijedlog ID Plana mogu se podnositi samo u vezi s dijelovima prijedloga ID Plana koji su u odnosu na prvi prijedlog izmijenjeni.

Es9417

NATJEČAJ ZA RADNO MJESTO

Ravnateljica V. D. Dječjeg vrtića – na određeno vrijeme, radno vrijeme od 4 sata, 1 izvršiteljica, MIZ

Natječaj za ravnateljicu v.d., traži se diploma odgajateljice/pedagoga, položen stručni ispit

Radno iskustvo: više od pet godina.

Poveznica za branitelje:

<https://brantelji.gov.hr/UserDocsImages/NG/12%20Prosinac/Zapošljavanje/Popis%20dokaza%20za%20ostvarivanje%20prava%20prednosti%20pri%20zapošljavanju.pdf>

Trajanje natječaja od 15 dana od dana objavljivanja.

Kontakt osoba: 098/ 818 7497

DV Moj dan, Medulinska 29a, 52100 Pula

Es9422

kupi!prodaj!

predaja besplatnih malih oglasa na broj 060/52.52.51

BUTIGA

četvrtkom uz Glas Istre

Cijena za korisnike iz fiksne mreže iznosi 2,79 kn/min + PDV iz mobilnih mreža je 3,82 kn/min + PDV

LETTERE

Maurizio Tremul risponde all'Onorevole Felice Žiža

Gentile Felice Žiža, rappresentante della Comunità Nazionale Italiana alla Camera di Stato della Repubblica di Slovenia, ti ringrazio per la tua risposta, che ho appreso dai media.

Della legge elettorale, stando ai resoconti dei mass media, ne avresti parlato a Portorose il 27 maggio 2019, annunciando che in autunno prenderebbe il via la modifica del sistema "Borda" nell'ambito della complessiva riforma della legge elettorale per le elezioni politiche in Slovenia.

Sempre stando alle notizie riportate dai media, avresti affrontato il tema anche il 4 febbraio 2019 a Isola ("La Voce del Mandracchio" N° 142/2019 - in allegato). Avresti annunciato allora che sarebbe in procedura, sin dal 2013, una bozza di modifica della legge che, in merito al sistema elettorale per le Comunità Nazionali, prevedrebbe l'introduzione del maggioritario a turno unico e l'innalzamento del numero di seggi per la presentazione delle candidature. In quell'occasione, avresti anche dichiarato, secondo quanto riportato dall'articolo: "Prima che il documento arrivi sui banchi del Governo e della Camera di Stato, sarà necessario un ampio dibattito pubblico all'interno della Comunità Nazionale Italiana, per ottenere ulteriori indicazioni, da integrare nel testo di legge". Prendo atto che nel frattempo la tua posizione è cambiata.

Per questo motivo, nell'intento di avviare una riflessione su questo tema così rilevante per la nostra soggettività e rappresentatività politica, intendo organizzare, nella mia veste di Presidente dell'Unione Italiana e

rappresentante della Comunità Nazionale Italiana anche in Slovenia, un dibattito pubblico, il prossimo primo luglio, a cui inviteremo a partecipare i rappresentanti delle CAN, delle Comunità degli Italiani, delle nostre Istituzioni e i nostri connazionali, quali espressione della società civile della Comunità Nazionale Italiana. Entento è quello di arrivare a un'ampia condivisione sul sistema elettorale migliore per la nostra Comunità Nazionale. Ti invito sin d'ora a prendere parte a quest'incontro, con un tuo intervento iniziale e la tua attiva partecipazione alla discussione.

Nelle interviste che hai concesso qualche giorno fa a Radio e TV Capodistria, rilevi che la CAN Costiera si è già espressa con parere favorevole al disegno di legge per la riforma del sistema elettorale del 2015. In realtà si è espressa il 13 marzo 2013 sull'allora disegno di legge di modifica della legge elettorale. Nel frattempo, sul web, è reperibile un nuovo disegno di legge sul quale la CAN Costiera sarà giustamente chiamata a esprimere il proprio parere.

Vorrei rilevare, infine, che l'Unione Italiana ha sempre sostenuto e difeso le prerogative e il ruolo delle CAN fin dai primi anni '90, quando si costruiva l'assetto giuridico-costituzionale della Slovenia. Anche personalmente, nei miei ruoli istituzionali all'interno dell'Unione Italiana, ho sempre insistito affinché le CAN debbano avere le competenze che hanno, anche per quanto riguarda l'approvazione delle leggi che si riferiscono alla nostra Comunità.

Con viva cordialità.

Maurizio Tremul

Incontro estivo degli amanti delle due ruote

Fine settimana rombante con i Fluminensa Riders

FIUME | Sarà questo un fine settimana all'insegna delle moto. Infatti, oggi e domani, nell'ex Cartiera si svolgerà l'incontro estivo del motoclub fiumano, Fluminensa Riders MC. Si tratta del primo incontro di questo genere che viene organizzato nelle immediate vicinanze del centro di Fiume.

Gli incontri dei centauro vengono organizzati da ogni motoclub una o più volte all'anno con lo scopo di riunire tutti gli amanti delle due ruote. Questa sera i presenti verranno allietati da un DJ che avrà il compito di presentare brani rock dalle ore 18, mentre domani si esibirà la band Obrazovni program e le due Gospode con inizio alle 21. Nel corso della durata dell'evento, tutti gli interessati potranno ammirare le moto dei partecipanti. L'entrata è libera.

Tradizionalmente l'incontro dei Fluminensa Riders avrà scopo umanitario. Quest'anno verranno raccolti fondi per l'Associazione Svjetionik (Faro) di Fiume che si occupa di educazione e riabilitazione dei bambini e giovani con difficoltà nello sviluppo. L'associazione svolge terapie individuali e di gruppo mediante tecnologie assistite e offre aiuto agli alunni con difficoltà nello sviluppo durante lo studio.

All'entrata dell'ex Cartiera ci sarà una scatola dove tutti gli interessati potranno lasciare la loro donazione.

Come spiegato da Damjan Stipančić, vicepresidente dei Fluminensa Riders, il club è stato fondato nel 2001 con lo scopo di riunire gli amanti delle moto, di promuovere la cultura motociclistica e la città di Fiume in tutta la Croazia ed Europa. Ogni anno organizzano due incontri: quello invernale nel Clubhouse a Grobnico e uno estivo, organizzato finora nell'autocampeggio di Preluca e nell'ex caserma a Klana. (pcm)



Il manifesto dell'evento

Ai sensi dell'art. 96 della Legge sull'assetto territoriale (Gazzetta Ufficiale, nn. 153/13, 65/17, 114/18 e 39/19), nonché vista la Delibera del Sindaco di Umag-Umago, SIGLA ANM: 350-02/16-01/14, N. PROT.: 2105/05-02-19-523 del 17/06/2019, si indice il seguente:

RIPETUTO DIBATTITO PUBBLICO sulla proposta di modifiche e integrazioni al Piano di assetto territoriale della città di Umag-Umago (di seguito: Piano)

1. La proposta del Piano sarà visionabile per quindici giorni, ovvero dal 1 al 15 luglio 2019. La documentazione in oggetto sarà consultabile nell'atrio della Sala del Consiglio municipale di Umag-Umago in via G. Garibaldi 6 nei giorni feriali dalle ore 7:30 alle ore 15:30, nonché sul sito web della Città di Umag-Umago all'indirizzo www.umag.hr.
2. La presentazione pubblica si terrà martedì 9 luglio 2019 alle ore 12:00 nella Sala del Consiglio municipale di Umag-Umago in via G. Garibaldi 6.
3. Tutti gli interessati sono invitati a partecipare al ripetuto dibattito pubblico.
4. Eventuali pareri scritti, proposte e osservazioni vanno prodotti entro il 15 luglio 2019 al seguente indirizzo: Città di Umag-Umago, Assessorato pianificazione territoriale e rilascio atti edilizi, Piazza Libertà 7, 52470 Umag-Umago, oppure personalmente all'Ufficio protocollo-archivio della Città di Umag-Umago. Le proposte e le osservazioni non leggibili o presentate successivamente alla scadenza prevista non saranno prese in considerazione nella procedura di redazione del rapporto sul ripetuto dibattito pubblico.
5. Nuovi pareri, proposte e osservazioni riguardo la nuova proposta del Piano possono essere presentati solo in relazione alle parti della proposta del Piano che sono state modificate rispetto alla prima proposta.



Istarska Kreditna Banka Umag d.d.

SEBE Umago 052/702-300
 AGENZIE Zagabria 01/6040-580 | Parenzo 052/429-050 |
 Pola 052/222-330 | Fiume 051/213-360 | FILIALI Pula
 052/772-271 | Ottavio 052/757-414 | Pinguente 052/863-417 | Pola 052/624-557 | Rovigno 052/845-070 | Albona
 052/861-051 | Abbazia 051/688-444 | Vrboska 051/504-320

CAMBIO DELLA KUNA

VALUTA	UNITÀ	ACQUISTO BANCA ISTRIANA	MEDIO BANCA ISTRIANA	VENUTA BANCA ISTRIANA
EUR	(1)	7,355000	7,398453	7,455000
CHF	(1)	6,440990	6,616987	6,810203
GBP	(1)	7,841180	8,306335	9,053905
USD	(1)	6,400323	6,605762	6,800971

LISTINOM. +20 festsiti il 19 giugno in vigore il 20 giugno 2019

www.dob.hr



OFFERTA SPECIALE CREDITI IN CONTANTI SENZA COSTI DI ISTRUTTORIA
 TASSO D'INTERESSE FISSO:
 5,00% per crediti con classificazione valutativa (TAEG 5,10%)
 5,75% per crediti in kune (TAEG 5,89%)

LOTTO 7 TURNO 49

9 15 22 26 28 33 34 (20)
 Numero di serie vincente 862934

LOTTO RISULTATI DEL 7 TURNO 49

Nessuna vincita con 7 punti
 Nessuna vincita con 6 + 1 punti
 Alle 5 vincite con 6 punti vanno 19.506,91 kn
 Alle 8 vincite con 5 + 1 punti vanno 1.142,98 kn
 Alle 150 vincite con 5 punti vanno 447,03 kn
 Alle 257 vincite con 4 + 1 punti vanno 71,16 kn
 Alle 2367 vincite con 4 punti vanno 37,34 kn
 Alle 2285 vincite con 3 + 1 punti vanno 18,67 kn
 Alle 7814 vincite con 0 + 1 punti vanno 7,00 kn
 Jackpot atteso nel turno successivo 10.000.000,00 kn

del popolo la Voce
 Quotidiano italiano dell'Istria e del Quarnero in edicola da lunedì a sabato

Caporedattore responsabile
 Roberto Palisca roberto.palisca@edit.hr

REDAZIONE DI FIUME lavoce@edit.hr
 via Re Zvonimir 20a.
 Telefoni (051): redazione 672-119 (centralino); segreteria 672-107; Fax 672-112;

Cronache politiche politica@edit.hr
 tel. 051/228-743

Cronache fiumane fiume@edit.hr
 tel. 051/228-792

Cronache istriane cronaca-istriana@edit.hr
 tel. 095/9060357

Rubrica culturale cultura@edit.hr
 tel. 051/228-785

Rubrica attualità e speciali tel. 051/228-776, 051/228-787
 Rubrica sportiva tel. 051/672-109

LETTERE IN REDAZIONE lettere@edit.hr

REDAZIONE DI PULA lavocepula@edit.hr
 Riva 4, Telefoni (052) 212-454; 222-846. Fax 212-160

Uffici di corrispondenza
 Rovigno editrovigno@edit.hr
 Riva Palagò 2, tel. 095/9060357
 Umago editumago@edit.hr
 via Maggò 4/II, tel./fax (052) 742-085
 Capodistria a.l.a.@siol.net
 via Zupancić 39, tel./fax (003865) 6274-093,
 Albona editalbona@edit.hr
 Parenzo editparenzo@edit.hr
 Trieste edittrieste@edit.hr
 via Milano 22, tel. (0039) 040 771-569

EDIT www.edit.hr
 ENTE GIORNALISTICO-EDITORIALE FIUME
 Fondatore: Unione Italiana

Direttore
 Errol Superina direttore@edit.hr
 EDIT - Fiume, via Re Zvonimir 20a

Consiglio d'amministrazione
 Oskar Škerbec (presidente), Roberto Bonifacio (vicepresidente), Ana Čuić Tanković, Corrado Ghirardo, Borna Giljević e Dario Salfich

CENTRALINO
 +385 (051) 672-119

Direzione e segreteria tel. 672-153, fax. 672-151
 Editori (settorio editoriale) tel. 228-799
 Settore commerciale tel. 228-765
 Cartoleria "EDIT" tel. 333-427
 Corso n. 37 - Fiume

Redazione grafica tel. 228-760
Redazione foto grafica tel. 228-794
 Edizione on-line tel. 228-745

MARKETING inserzioni e annuncio
 tel. (051) 672 146
 Inserzioni, tariffe in kune (IVA esclusa)
 Giorni feriali:
 1/2 pag. 1.753,00 kn, 1 pag. 3.895,00 kn.
 Venerdì, sabato e festivi:
 1/2 pag. 2.094,00 kn, 1 pag. 4.654,00 kn.
 Con la nuova Voce sono disponibili i nuovi moduli pubblicitari. Tariffe: Modulo base (47x47,4 mm)
 giorni feriali 139,00 kn, giorni feriali 117,00 kn.
 Sulle tariffe di 2 o più moduli sono previsti sconti in proporzione alla superficie scelta.
 Per informazioni telefonare al numero:
 +385 (0)51 228-764
 Conto corrente bancario: HR 632340008-1117016175
 Edit Rijeka. Spedizione in abbonamento postale

Abbonamenti, diffusione e commerciale abbonamenti@edit.hr
 tel. +385 (0)51/228-782

Abbonamenti

annuo	kn 1.817,00
semestrale	kn 908,50
trimestrale	kn 454,25
mensile	kn 155,00

Per la Slovenia

annuale	euro 290,00
semestrale	euro 145,00
trimestrale	euro 72,50
mensile	euro 24,50

Per l'Italia

annuale	euro 423,00
semestrale	euro 211,50
trimestrale	euro 105,75
mensile	euro 45,00

Spese postali per l'estero a carico degli abbonati - Incasso in euro: EDIT Rijeka, Privredna banka Zagreb, SVIBET: 5623042X, IBAN HR93 2340 0091 1170 1617 5
 Spedizione in abbonamento postale a tariffa lineare. Tassa pagata.
 Stampa Nevil List, Fiume

La Voce del Popolo - esce con il supporto della Repubblica di Croazia (Consiglio per le minoranze nazionali e ministero della Cultura), della Repubblica di Slovenia e della Repubblica Italiana (Legge 250/90-1998/2016). La testata friulosa dei contributi derivanti ai sensi del Decreto legislativo 15 maggio 2017, n.70. La testata viene parzialmente distribuita in convezione con il sostegno del Governo italiano nell'ambito della collaborazione tra Unione Italiana (Fiume-Capodistria) e Università Popolare (Trieste).

Il progetto "La Voce nelle scuole", attualmente in corso, è sostenuto dall'Unione Italiana (Fiume-Capodistria) con il ricorso del Governo italiano (Legge 296/2006, Convenzione MAE-UI n. 2860 del 31 luglio 2009, Contratto nr.110 del 17 settembre 2010). Il progetto "La Voce in PIU" è sostenuto dall'Unione Italiana (Fiume-Capodistria) con il ricorso del Governo italiano (Legge 73/01, articolo 1, convenzione MAE-UI, NO - 2689, del 7 novembre 2003, contratto 108).



Naslovnica > O Ministarstvu > Djelokrug > Prostorno uređenje > Prostorni planovi > Informacije o planovima u izradi > Informacije o javnim raspravama >

Informacije o javnim raspravama

18.06.2019. - Informacija o ponovnoj javnoj raspravi o prijedlogu Izmjena i dopuna Prostornog plana uređenja Grada Umaga

(/UserDocsImages//dokumenti/Prostorno/Planovi/Rasprave//18.6.2019.Umag.pdf)

18.06.2019. | pdf (92kb)

18.06.2019. - Informacija o javnoj raspravi o prijedlogu Urbanističkog plana uređenja Veliko Polje, Grad Zagreb

(/UserDocsImages//dokumenti/Prostorno/Planovi/Rasprave//18.6.2019.Veliko.Polje.pdf)

18.06.2019. | pdf (22kb)

18.06.2019. - Informacija o javnoj raspravi o prijedlogu III. Izmjena i dopuna Detaljnog plana uređenja Poslovne zone Mošćenica - Poljana, Grad Petrinja

(/UserDocsImages//dokumenti/Prostorno/Planovi/Rasprave//18.6.2019.Petrinja.pdf)

18.06.2019. | pdf (606kb)

17.06.2019. - Informacija o javnoj raspravi o prijedlogu Izmjena i dopuna Urbanističkog plana uređenja dijela obalnog pojasa u Sukošanu

(/UserDocsImages//dokumenti/Prostorno/Planovi/Rasprave//17.6.2019.Sukosan.pdf)

17.06.2019. | pdf (455kb)

17.06.2019. - Informacija o javnoj raspravi o prijedlogu Izmjene i dopune Detaljnog plana uređenja 'Proširenje Novog groblja' (DPU-1), Grad Vukovar

(/UserDocsImages//dokumenti/Prostorno/Planovi/Rasprave//17.6.2019.Vukovar.pdf)

17.06.2019. | pdf (398kb)

Prijedlog Izmjene i dopune Detaljnog plana uređenja 'Proširenje Novog groblja'

(/UserDocsImages//dokumenti/Prostorno/Planovi/Rasprave//17.6.2019.Vukovar.zip)

17.06.2019. | zip (16820kb)

17.06.2019. - Informacija o ponovnoj javnoj raspravi o utvrđivanju prijedloga Izmjena i dopuna Prostornog plana uređenja Općine Gradac

(/UserDocsImages//dokumenti/Prostorno/Planovi/Rasprave//17.6.2019.Gradac.pdf)

17.06.2019. | pdf (92kb)

14.06.2019. - Informacija o javnoj raspravi o prijedlogu IX. Izmjena i dopuna Prostornog plana uređenja Općine Hum na Sutli

(/UserDocsImages//dokumenti/Prostorno/Planovi/Rasprave//14.6.2019.Hum.Sutla.pdf)

14.06.2019. | pdf (100kb)

14.06.2019. - Informacija o javnoj raspravi o prijedlogu Urbanističkog plana uređenja Baldarin (UPU 22) - smanjeni obuhvat, Grad Mali Lošinj

(/UserDocsImages//dokumenti/Prostorno/Planovi/Rasprave//14.6.2019.Mali.Losinj.Baldarin.pdf)

14.06.2019. | pdf (557kb)

14.06.2019. - Informacija o javnoj raspravi o prijedlogu Urbanističkog plana uređenja Ustrine (UPU 26), Grad Mali Lošinj

(/UserDocsImages//dokumenti/Prostorno/Planovi/Rasprave//14.6.2019.Mali.Losinj.Ustrine.pdf)

14.06.2019. | pdf (548kb)

14.06.2019. - Informacija o javnoj raspravi o prijedlogu Urbanističkog plana uređenja Belej (UPU 1), Grad Mali Lošinj

(/UserDocsImages//dokumenti/Prostorno/Planovi/Rasprave//14.6.2019.Mali.Losinj.Belej.pdf)

14.06.2019. | pdf (546kb)

14.06.2019. - Informacija o javnoj raspravi o prijedlogu 2. Izmjena i dopuna Prostornog plana uređenja Općine Levanjska Varoš

(/UserDocsImages//dokumenti/Prostorno/Planovi/Rasprave//14.6.2019.Levanjska.V.pdf)

14.06.2019. | pdf (1101 kb)

14.06.2019. - Informacija o javnoj raspravi o prijedlogu Urbanističkog plana uređenja Turističkog područja Curzola, Općina Svetvinčenat

(/UserDocImages//dokumenti/Prostorno/Planovi/Rasprave//14.6.2019.Curzola.pdf)

14.06.2019. | pdf (395kb)

14.06.2019. - Informacija o javnoj raspravi o prijedlogu Urbanističkog plana uređenja Turističkog područja Valdarine, Općina Svetvinčenat

(/UserDocImages//dokumenti/Prostorno/Planovi/Rasprave//14.6.2019.Valdarine.pdf)

14.06.2019. | pdf (393kb)

14.06.2019. - Informacija o javnoj raspravi o prijedlogu III. Izmjena i dopuna Urbanističkog plana uređenja "Max Stoja", Pula

(/UserDocImages//dokumenti/Prostorno/Planovi/Rasprave//14.6.2019.Pula.pdf)

14.06.2019. | pdf (87kb)

13.06.2019. - Informacija o javnoj raspravi o prijedlogu Urbanističkog plana uređenja Kampa Tabela, Grad Vrljika

(/UserDocImages//dokumenti/Prostorno/Planovi/Rasprave//13.6.2019.Vrlika.pdf)

13.06.2019. | pdf (635kb)

13.06.2019. - Informacija o ponovnoj javnoj raspravi o prijedlogu Izmjena i dopuna Urbanističkog plana uređenja centra naselja Otok - dio, Općina Otok

(/UserDocImages//dokumenti/Prostorno/Planovi/Rasprave//13.6.2019.Otok.pdf)

13.06.2019. | pdf (543kb)

13.06.2019. - Informacija o javnoj raspravi o prijedlogu VII. Izmjena i dopuna Prostornog plana uređenja Grada Vodnjana – Dignano

(/UserDocImages//dokumenti/Prostorno/Planovi/Rasprave//13.6.2019.Vodnjan.pdf)

13.06.2019. | pdf (104kb)

12.06.2019. - Informacija o javnoj raspravi o prijedlogu V. Izmjena i dopuna Prostornog plana uređenja Općine Brinje

(/UserDocImages//dokumenti/Prostorno/Planovi/Rasprave//12.6.2019.Brinje.pdf)

12.06.2019. | pdf (863kb)

12.06.2019. - Informacija o javnoj raspravi o prijedlogu Urbanističkog plana uređenja UPU 21 - poslovna zona Jelenje (K4), Općina Čavle

(/UserDocImages//dokumenti/Prostorno/Planovi/Rasprave//12.6.2019.Cavle.pdf)

12.06.2019. | pdf (53kb)

11.06.2019. - Informacija o javnoj raspravi o prijedlogu III. Izmjena i dopuna Prostornog plana uređenja Grada Duge Rese

(/UserDocImages//dokumenti/Prostorno/Planovi/Rasprave//11.6.2019.Duga.Resa.pdf)

11.06.2019. | pdf (315kb)

10.06.2019. - Informacija o javnoj raspravi o prijedlogu Izmjena i dopuna Detaljnog plana uređenja Podi na području Općine Dugopolje

(/UserDocImages//dokumenti/Prostorno/Planovi/Rasprave//10.6.2019.Dugopolje.pdf)

10.06.2019. | pdf (570kb)

10.06.2019. - Informacija o javnoj raspravi o prijedlogu II. ID UPU-a "Mihovljan-športska", ID UPU-a "Vojni vrtovi - sjever" Čakovec, i Odluke o stavljanju izvan snage DPU "Privredne zone uz Zagrebačku ulicu" u Čakovcu

(/UserDocImages//dokumenti/Prostorno/Planovi/Rasprave//10.6.2019.Cakovec.pdf)

10.06.2019. | pdf (198kb)

10.06.2019. - Informacija o ponovnoj javnoj raspravi o prijedlogu IV. Izmjena i dopuna Prostornog plana uređenja Grada Labina

(/UserDocImages//dokumenti/Prostorno/Planovi/Rasprave//10.6.2019.Labin-2.pdf)

10.06.2019. | pdf (93kb)

07.06.2019. - Informacija o javnoj raspravi o stavljanju izvan snage Detaljnog plana uređenja poslovno-stambene zone u Ulici Matije Gupca u Valpovu, Grad Valpovo

(/UserDocImages//dokumenti/Prostorno/Planovi/Rasprave//7.6.2019.Valpovo.pdf)

07.06.2019. | pdf (120kb)

 > Sve izdvojene novosti > Ponovna javna rasprava o prijedlogu izmjena i dopuna Prostornog plana uređenja Grada Umaga-Umago



Ponovna javna rasprava o prijedlogu izmjena i dopuna Prostornog plana uređenja Grada Umaga-Umago

18.06.2019.

Temeljem članka 96. Zakona o prostornom uređenju („Narodne novine“, broj 153/13, 66/17, 114/18 i 39/19; u nastavku: Zakon) i Zaključka Gradonačelnika Grada Umaga-Umago KLASA: 350-02/16-01/14, URBROJ: 2105/05-02-19-523 od 17. lipnja 2019. godine objavljuje se

PONOVNA JAVNA RASPRAVA

o prijedlogu izmjena i dopuna Prostornog plana uređenja Grada Umaga-Umago (u nastavku: ID Plana)

1. Javni uvid u prijedlog ID Plana trajati će 15 dana, od 01. do 15. srpnja 2019. godine, a moći će se izvršiti u predvorju Gradske vijećnice Grada Umaga-Umago, G. Garibaldi 6, radnim danom od 7,30 do 15,30 sati te na mrežnim stranicama Grada Umaga-Umago – www.umag.hr
2. Javno izlaganje održati će se u utorak 09. srpnja 2019. godine u 12,00 sati u Gradskoj vijećnici Grada Umaga-Umago, ul. G. Garibaldi 6.
3. Pozivaju se zainteresirane osobe za sudjelovanje u ponovnoj javnoj raspravi.
4. Pisana mišljenja, prijedlozi i primjedbe mogu se dostaviti do 15. srpnja 2019. godine na: Grad Umag-Umago, Upravni odjel za prostorno planiranje i izdavanje akata za gradnju, Trg Slobode 7, 52470 Umag-Umago ili osobno u pisamici Grada Umaga-Umago. Prijedlozi i primjedbe koji nisu dostavljeni u roku ili nisu čitljivo napisani, ne moraju se uzeti u obzir u pripremi izvješća o ponovnoj javnoj raspravi.
5. Nova mišljenja, prijedlozi i primjedbe na izmijenjen prijedlog ID Plana mogu se podnositi samo u vezi s dijelovima prijedloga ID Plana koji su u odnosu na prvi prijedlog izmijenjeni.

Grafički dio plana – kartografski prikazi

- [1.A - KORIŠTENJE I NAMJENA POVRŠINA - Prostori/površine za razvoj i uređenje](#)
- [1.B - KORIŠTENJE I NAMJENA POVRŠINA - Promet](#)
- [1.C - KORIŠTENJE I NAMJENA POVRŠINA - Pošta i elektroničke komunikacije](#)

hrvatski

italiano

[Obrada, skladištenje i odlaganje otpada](#)

- [2.B.2 - INFRASTRUKTURNI SUSTAVI Vodnogospodarski sustavi- Uređenje vodotoka i voda](#)
- [3.A - UVJETI ZA KORIŠTENJE, UREĐENJE I ZAŠTITU PROSTORA - Područja posebnih uvjeta korištenja](#)
- [3.B.1 - UVJETI ZA KORIŠTENJE, UREĐENJE I ZAŠTITU PROSTORA - Područja posebnih ograničenja u korištenju- Krajobraz](#)
- [3.B.2 - UVJETI ZA KORIŠTENJE, UREĐENJE I ZAŠTITU PROSTORA - Područja posebnih ograničenja u korištenju- Tlo, vode i ekološka mreža](#)
- [3.C - UVJETI ZA KORIŠTENJE, UREĐENJE I ZAŠTITU PROSTORA - Posebne mjere](#)

Grafički dio plana – građevinska područja

Prikazi 4.1, 4.2, 4.3, 4.4 – granice građevinskih područja – granice obalnog područja

- [4.0](#)
- [4.1 \(Šavudrija, Bašanija, Crveni Vrh i Zambratija\)](#)
- [4.2 \(Umag, Monterol, Katoro, Murine, Kmeti, Valica, Sveta Marija na Krasu i Vilanija\)](#)
- [4.3 \(Umag, Finida, Petrovića, Vilanija, Juricani, Vardica, Čepčani, Materada, Đuba i Seget\)](#)
- [4.4 \(Lovrečica, Križine i Babići\)](#)

Tekstualni dio:

- [Odredbe](#)
- [Obrazloženje](#)
- [Sažetak](#)

[Obrazac prijedlog/primjedba](#)

OBAVIJEŠTI

Obavijest o obvezi izdavanja eRačuna od 01.07.2019.
19.06.2019.

Ponovna javna rasprava o prijedlogu izmjena i dopuna Prostornog plana uređenja Grada Umaga-Umago
18.06.2019.

Važna obavijest vinogradarima
13.06.2019.

Obavijest o raspisivanju javnog natječaja za prodaju nekretnina u vlasništvu Grada Umaga – Umago
11.06.2019.

Izveštje o visini troškova izbora i načinu njihova korištenja
11.06.2019.

ParkWallet aplikacija za brzo i jednostavno plaćanje parkinga u Umagu
05.06.2019.

[Sve obavijesti >](#)



 > Segnaliamo > Ripetuto dibattito pubblico sulla proposta di modifiche e integrazioni al Piano di assetto territoriale della città di Umago



Ripetuto dibattito pubblico sulla proposta di modifiche e integrazioni al Piano di assetto territoriale della città di Umago

18.06.2019.

Al sensi dell'art. 96 della Legge sull'assetto territoriale (Gazzetta Ufficiale, nn. 153/13, 65/17, 114/18 e 39/19), nonché vista la Delibera del Sindaco di Umag-Umago, SIGLA AMM.: 350-02/16-01/14, N. PROT.: 2105/05-02-19-523 del 17/06/2019, si indice il seguente

RIPETUTO DIBATTITO PUBBLICO sulla proposta di modifiche e integrazioni al Piano di assetto territoriale della città di Umago (di seguito: Piano)

1. La proposta del Piano sarà visionabile per quindici giorni, ovvero dal 1 al 15 luglio 2019. La documentazione in oggetto sarà consultabile nell'atrio della Sala del Consiglio municipale di Umag-Umago in via G. Garibaldi 6 nei giorni feriali dalle ore 7:30 alle ore 15:30, nonché sul sito web della Città di Umag-Umago all'indirizzo www.umag.hr.
2. La presentazione pubblica si terrà martedì 9 luglio 2019 alle ore 12:00 nella Sala del Consiglio municipale di Umag-Umago in via G. Garibaldi 6.
3. Tutti gli interessati sono invitati a partecipare al ripetuto dibattito pubblico.
4. Eventuali pareri scritti, proposte e osservazioni vanno prodotti entro il 15 luglio 2019 al seguente indirizzo: Città di Umag-Umago, Assessorato pianificazione territoriale e rilascio atti edilizi, P.zza Libertà 7, 52470 Umag-Umago, oppure personalmente all'Ufficio protocollo-archivio della Città di Umag-Umago. Le proposte e le osservazioni non leggibili o presentate successivamente alla scadenza prevista non saranno prese in considerazione nella procedura di redazione del rapporto sul ripetuto dibattito pubblico.
5. Nuovi pareri, proposte e osservazioni riguardo la nuova proposta del Piano possono essere presentati solo in relazione alle parti della proposta del Piano che sono state modificate rispetto alla prima proposta.

 AVVISI

hrvatski

italiano

11.06.2019.

ParkWallet – l'app pagare il parcheggio a Umago in modo semplice e veloce

05.06.2019.

Convocate le sedute costitutive dei consigli delle minoranze nazionali

05.06.2019.

Firma della petizione contro il ripetitore di telefonia mobile-terzo giro

01.06.2019.

[Visualizza tutto >](#)



Locazione e vendita
immobili

Concorsi



AVVISI

Ripetuto dibattito pubblico sulla proposta di modifiche e integrazioni al Piano di assetto territoriale della città di Umago

18.06.2019.

Avviso di indizione Bando di concorso pubblico per vendita immobili di proprietà della Città di Umag-Umago

11.06.2019.

ParkWallet – l'app pagare il parcheggio a Umago in modo semplice e veloce

05.06.2019.

Lettera aperta - invito del sindaco della Città di Umago al ministro della sanità Milan Kujundžić

30.05.2019.

Publicato il primo bando GAC

29.04.2019.

Bando per il cofinanziamento di programmi, progetti e manifestazioni promosse da associazioni commerciali nel 2019

28.02.2019.

[Visualizza tutto >](#) [RSS >](#)

ATTUALITÀ

Umag-grad primjer u pogodnostima i skrbi za svoje umirovljenike

18.06.2019.

Giornata dell'Europa: le minoranze nazionali omaggiano la città

10.05.2019.

Celebrata la Giornata della Città di Umago

07.05.2019.

Flori, balli, sport e gioielli a quattro ruote chiudono in bellezza l'aprile umagheso

29.04.2019.

Prihvaćanjem rebalansa Umag postigao najviši proračun u svojoj povijesti

18.04.2019.

U Umagu Sajam sporta i „100 mlja Istre“ okupili nekoliko tisuća ljudi

15.04.2019.

[Visualizza tutto >](#) [RSS >](#)

AVVENIMENTI

Convegno "Leone d'oro 2019"

**GRAD UMAG-UMAGO – UPRAVNI ODJEL ZA PROSTORNO PLANIRANJE
I IZDAVANJE AKATA ZA GRADNJU
CITTÀ DI UMAG-UMAGO – ASSESSORATO PIANIFICAZIONE TERRITORIALE
E RILASCIO ATTI EDILIZI**



Temeljem članka 96. Zakona o prostornom uređenju („Narodne novine“, broj 153/13, 65/17, 114/18 i 39/19; u nastavku: Zakon) i Zaključka Gradonačelnika Grada Umaga-Umago KLASA: 350-02/16-01/14, URBROJ: 2105/05-02-19-523 od 17. lipnja 2019. godine objavljuje se

PONOVNA JAVNA RASPRAVA

o prijedlogu Izmjena i dopuna Prostornog plana uređenja Grada Umaga-Umago (u nastavku: ID Plana)

1. Javni uvid u prijedlog ID Plana trajati će 15 dana, od 01. do 15. srpnja 2019. godine, a moći će se izvršiti u predvorju Gradske vijećnice Grada Umaga-Umago, G. Garibaldi 6, radnim danom od 7,30 do 15,30 sati te na mrežnim stranicama Grada Umaga-Umago – www.umag.hr
2. Javno izlaganje održati će se u utorak 09. srpnja 2019. godine u 12,00 sati u Gradskoj vijećnici Grada Umaga-Umago, ul. G. Garibaldi 6.
3. Pozivaju se zainteresirane osobe za sudjelovanje u ponovnoj javnoj raspravi.
4. Pisana mišljenja, prijedlozi i primjedbe mogu se dostaviti do 15. srpnja 2019. godine na: Grad Umag-Umago, Upravni odjel za prostorno planiranje i izdavanje akata za gradnju, Trg Slobode 7, 52470 Umag-Umago ili osobno u pisarnici Grada Umaga-Umago. Prijedlozi i primjedbe koji nisu dostavljeni u roku ili nisu čitljivo napisani, ne moraju se uzeti u obzir u pripremi izvješća o ponovnoj javnoj raspravi.
5. Nova mišljenja, prijedlozi i primjedbe na izmijenjen prijedlog ID Plana mogu se podnositi samo u vezi s dijelovima prijedloga ID Plana koji su u odnosu na prvi prijedlog izmijenjeni.

Ai sensi dell'art. 96 della Legge sull'assetto territoriale (Gazzetta Ufficiale, nn. 153/13, 65/17, 114/18 e 39/19– di seguito: Legge) nonché vista la Delibera del Sindaco della Città di Umag-Umago, SIGLA AMM.: 350-02/16-01/14, N. PROT.: 2105/05-02-19-523 del 17/06/2019, viene indetto il seguente

RIPETUTO DIBATTITO PUBBLICO

in merito alla proposta di Modifiche e integrazioni al Piano di assetto territoriale della Città di Umag-Umago (di seguito: MI al Piano)

1. La proposta di MI al Piano sarà visionabile per 15 giorni, ovvero dal 1 al 15 luglio 2019, nei giorni feriali dalle ore 7:30 alle ore 15:30 presso l'atrio della Sala del Consiglio Municipale della Città di Umag-Umago nonché sul sito web della Città di Umag-Umago all'indirizzo www.umag.hr.
2. La presentazione pubblica si terrà martedì 9 luglio 2019 alle ore 12:00 nella Sala del Consiglio municipale di Umag-Umago in via G. Garibaldi 6.
3. La partecipazione al ripetuto dibattito pubblico è estesa a tutti gli interessati.
4. Eventuali pareri scritti, proposte e osservazioni possono essere presentati entro il 15 luglio 2019 al seguente indirizzo: Città di Umag-Umago, Assessorato assetto territoriale e rilascio atti edilizi, P.zza Libertà 7, 52470 Umag-Umago, parimenti direttamente di persona all'Ufficio protocollo-archivio della Città di Umag-Umago. Le proposte e le osservazioni redatte in modo poco leggibile o presentate successivamente alla scadenza del termine suddetto potranno non essere prese in considerazione nella redazione del rapporto sul dibattito pubblico.
5. Nuovi pareri scritti, proposte e osservazioni riguardo la nuova proposta del Piano possono essere presentati solo in relazione alle parti della proposta del Piano che sono state modificate rispetto alla prima proposta.

Na temelju članka 68. Statuta Grada Umaga-Umago („Službene novine Grada Umaga-Umago“, br. 9/09, 3/13, 14/13-pročišćeni tekst, 9/18 i 13/18-pročišćeni tekst, 7/19) Gradonačelnik Grada Umaga-Umago donosi sljedeći

ZAKLJUČAK

1. Utvrđuje se da će se javno izlaganje, u postupku ponovne javne rasprave o Prijedlogu Izmjene i dopune Prostornog plana uređenja Grada Umaga-Umago, započeto dana 09. srpnja 2019. godine nastaviti 15. srpnja 2019. godine u 12,00 sati u Vijećnici Grada Umaga-Umago.
2. Ovaj Zaključak stupa na snagu danom donošenja.

KLASA: 350-02/16-01/14
URBROJ: 2105/05-02-19-568
Umag-Umago, 11. srpnja 2019.g.

GRADONAČELNIK
Vili Bassanese



ZRCALO VREMENA Lokalne i ine šterne ili cisterne u istarskim gradovima i naseljima

Kišnica je bila spas za žedne žitelje najvećeg poluotoka na Jadranu

Cisterne/šterne građene od 16. do 18. st. važan su oblikovni element, često se nalaze u središtu komunalnih trgova ili uz važnije građevine, te ograđene balustradom i s posebno oblikovanom krunom

PRIPRIEDIO Robert BURŠIĆ

Gradnja šterni bila je nužan uvjet za preživljavanje, osobito u zapadnoj i jugoistočnoj Istri. Cisterne u antici pratile su svaku naselbinu, bilo u urbanim središtima (Pula, Poreč, Ploče, Nezakcij), ladanjskim vilama (Veći Brijun, Zorn, Barbariga, Valbandon, Dragonera, Vižula) ili u selima kolonista. Rimljani su gradili cisterne za prikupljanje kišnice čak i kada su se mogli koristiti izvorima žive vode, što je zorni primjer antička vila na ru Zorn u porečkoj Plavoj Laguni. Tijekom srednjeg vijeka nisu se bitno mijenjali oblici ni način gradnje cisterni, premda su se, zbog zapuštanja vodovodne mreže, gradile zajedničke cisterne za blokove zgrada ili pojedinačne za veće komplekse (kašтели, palače, samostani).

Dva naselja s topionim šterna

Cisterne građene od 16. do 18. st. važan su oblikovni element, te se počešće nalaze u središtu komunalnih trgova ili uz važnije građevine (Višnjani, Svetvinčenat), često su ograđene balustradom i s posebno oblikovanom krunom (Umag, Buzet), tek pokatkad s udvojenom krunom (Vižnada). Poseban su slučaj cisterne u Raklji, koje su izgrađene izvan naselja, s izrazito velikim priljevima površinske vode.

Dva su naselja u Istri koja u svom nazivu imaju riječ šterna: Sv. Ivan od Šterne (San Giovanni della Cisterna) na Poreštini i Šterna na Grozjanštini. Za naselje Sv. Ivan od Šterne, Villa Cisterna u općini Višnjani, nekadašnji posjed obitelji



Scampicchio, Petronio navodi da mu ime potječe od velike cisterne koja još uvijek postoji u blizini crkve Sv. Ivana Krištelja. Crkva i groblje nalaze se na ostacima zapovjedne građevine s vodospremom, šternom. Obitelj Polesini izgradila je u tom naselju lijepu i veliku vilu u paladijanskom slogu. U naselju Šterna, u Općini Grozjan, kraj župne crkve Sv. Mihovila Arkandela (podignuta 1750., nadomjestila drvenu S. Michaelis in Nemore), teče izdašan izvor vode. Topionim Šterna potječe upravo od nepresušnog izvora koji ovdje napaja šest jarka u dolini sjeverno od crkve. U starini je Šterna poznata kao Grozjanjska Cisterna, kada je pripadala Grozjaninu. Kada je riječ o topionim, spomenimo da se jedna uvula u baljanskom priobalju naziva Uvala Cisterna, prema antičkoj rimskoj cisterni u blizini autokampa San Polo.

Velika cisterna u gradu na brdu

Ispod Andrea Antico trga u Motovunu, gradu na brdu, postoji velika cisterna koja je naselju davala vodu putem dva bunarska gđa: bu-

nar na sjevernom dijelu trga te bunar ispod kaštela. Na bunaru sa sjevernog dijela trga, iz 15. st., ležice se grh grada Motovuna s pet tornjeva i lavom Sv. Marije. Bunar koji se nalazi ispod kaštela predstavlja najstarije bunarsko gđo Motovuna koje potječe iz 14. st. Taj bunar je važan jer sadrži najstariji prikaz grada na brdu koji je tada imao samo jedan pojas zidina i jednu kulu.

Velika šterna u Buzetu, koja zauzima gotovo čitavu površinu malog trga, izgrađena je 1789. godine u doba kapetana Marc' Antonija Trevisana, na mjestu starije, za čiju je izgradnju 1561. godine odobrio mletački senat. Gradnja je trajala godinama dana.

Cisterna je sagrađena u baroknom slogu i jedan je od najljepših i najrafiniranijih primjera gradskih cisterni u Istri. Nije nastala isključivo kao funkcionalni objekt za sakupljanje i čuvanje vode, već i kao mjesto odmora, razgovora i okupljanja stanovnika. Gradnju su vodili grof Marcello Agapito, markiz Hiscinto Gravisi i kapetan Georgij Furiancchio, a brigu o njegovom održavanju preuzeo je grof Francesco Alessandro Bocchina IV. Grad Buzet ima i Malu šternu, koja se obnovljala od 1517. do 1522. godine. Šterna je ponovno obnovljena u renesansnom stilu 1563. godine zaslugom kapetana Daniela Badoera. Ta je obnova vezana uz renesansnu preobrazbu tvrđave. Vještici klesar je na prednjoj strani kvadratnog gđa bunara isklesao izvanredan reljef lava s inicijalima kapetana i godina obnove.

Battistellova šterna u Vižnadi

Šterna u Vižnadi jedan je od najznačajnijih spomenika toga tipa u Istri. Ističe se veličinom i stilskom besprijekomnošću venecijanskog klasicizma, te izvedbom u lokalnom kamenu vapnencu. Autor je rovinski arhitekt Simeone Battistella (umro 1800.). Šterna u Vižnadi sagrađena je 1782. godine. Već je Ivan Kukuljević Sakcinski primijetio da je Battistella sustavno vodio brigu o urbanim okolišima gdje je komponirao svoje arhitekture. To je posebno došlo do izražaja u Piranu, gdje

Porečke i novigradske šterne

Da bi se poboljšala vodosprema grada Poreča, prije šest stoljeća (godine 1419.), izgrađena je velika javna cisterna na Miazaru, za koju povjesničar Bartolomeo Vesputini, rođen u Poreču, preminuo 1801., u knjizi o povijesti Poreča (Breve seggio... della città di Parenzo, 1796.) kaže da je izgrađena ne malim sredstvima, ali od velike opće koristi, no zbog nemara građana upuštena gotovo svaki trag cisterne. Muziceci i arheolozi svojedobno su tražili za ostacima porečke gradske cisterne, nije mi poznat ishod potrage. Novigrad se, međutim, može pohvaliti da je sačuvalo gđo šterna datirane godinom 1496. Gđo je smješteno u Parku novigradskih biskupije. Kružni oblik šterne sastavljen je od šest kutastih ploča ukrasnih gđom venecijanskog podestata A. Chyana (1508-1507.) najstarijim poznatim gđom Novigrada. U podnožju gđa kružni su ulazi koji su vjerojatno služili za mjerenje.

susret pjesnika Veršić na šterni, te gastro manifestacija Slatka Istra. U susjednom Višnjani, u središtu prostornog trga, koji je s tri strane zaokružen građevinama, smještena je šterna kojoj je na gđu uklesana godina 1842. Nekoliko desetljeća ranije, 1808. godine, podignuta je komunalna šterna na središnjem trgu u Svetvinčenatu, koji je okružen župnom crkvom, kaštelom i nizom renesansnih kuća. Šterna je izgrađena prilozima puka. Spominje se da Svetvinčenat ima petnaestak šterni, od toga tri su javne, a ostale u privatnom vlasništvu. Kamena javna gradska cisterna na trgu u Sv. Lovreću Pazenatičkom ukrasena je gđovima obitelji Comarini i Zuliani, te likom sv. Lovre, zaštitnika mjesta. U unutrašnjosti kule Fontanele još je jedno kameno gđo cisterne iz 1331. godine, ukrasno gđom porodice Soranzo. To nije obična cisterna - radi se o pritrdnom izvoru vode.

Rovinjci po pitku vodu morali do Rijeka

Oprekla vodom u Rovinju i njegovoj okolini bio je veliki problem, kao i u većini ostalih gradova i naselja u Istri. Mlečani su kanali izgradili veliku gradsku šternu, ali projekt nije ostvaren zbog nemogućnosti. Marko Jelenić u svom doktorskom radu (2018.) nabroja da je u gradu bilo osam javnih šterni: Saline, Pasma, Pločari, Polari, Baraj, Cuvl, S. Lorenzo, i Palude. Najbolje održavana cisterna bila je ona obitelji Califfi. Privatni cisterne bilo je više od dvije stotine; njihovi su vlasnici vodu prodavali. Voda koje se izvlačila iz gradskih bunara ovisila je o plimni i oseki i znala je biti poplavljenična. Tek će 1828. godine biti pronađen izvor slatke vode u blizini grada, koji će gradu omogućiti sigurnost u opskrbi pitkom vodom. Kada bi bunar presušio, ljudi su grabili vodu s neznanih lokava, kojih je u gradu i po poljima bilo petnaestak. Česte suše i ispražnjeni bunari naglani su gradske vlasti da 1817. godine tijekom ljetnih mjeseci vodu traže izvan grada, čak u Rijeku. U vrijeme izrazite suše gradske vlasti izdavaile su vlasnicima stolke naredbu da svaki dan donose vodu i pune šternu franjevačkog samostana, kojom se nisu služili samo redovnici.

malí oglasi

oglasni listić: Pula, Fortuna 4, tel. 398-470, 591-543 • fax: 398-471

SERVISI ZAVRŠNI USLUGE **RAZNO**

ponuda **razno**

STROJNO ŽUKANJE stroje **LAMELIRANE GREDE**, brodglazure, povojno i kvalitetno, ski pod, vrtno garniture i kućice, garancija 5 g, 091/272-7511. terase. 0038841648118

009-00000 009-00000

Temaštem Zaključka Gradonačelnika Grada Umaga-Umago KLASA: 350-02/18-01/14, URBROJ: 210505-02-19-568 od 11. srpnja 2018. godine objavljuje se

NASTAVAK JAVNOG IZLAGANJA U POSTUPKU PONOVNE JAVNE RASPRAVE

o prijedlogu izmjena i dopuna Prostornog plana uređenja Grada Umaga-Umago

1. Javno izlaganje, započeto dana 09. srpnja 2018. godine, nastavilo će se 15. srpnja 2018. godine u 12,00 sati u Vijećnici Grada Umaga-Umago, ul. G. Garibaldi 6.
2. Pozivaju se zainteresirane osobe za sudjelovanje u nastavku javnog izlaganja.

Dopo due settimane ricche di avvenimenti si è concluso il Festival dell'infanzia Tobogan

Guardare il mondo con gli occhi dei bimbi: successo annunciato

Dopo due intense settimane ricche di avvenimenti si è concluso il Festival dell'infanzia Tobogan. La cerimonia di chiusura si è svolta nella sede del Rihub, alla presenza del sindaco Vojko Obersnel e di Jelena Milčić, titolare del programma Casa dell'infanzia, Fiume CEC 2020. Gli organizzatori non hanno nascosto la loro soddisfazione per il successo ottenuto quest'anno, con circa 5mila visitatori. "Per due settimane, grazie a questo Festival, Fiume è stata l'angolo più allegro del mondo, mentre i bambini, con la loro creatività, hanno dimostrato che tutto il mondo può essere un posto migliore", ha dichiarato Jelena Milčić. Presentando un breve resoconto, ha riferito che si sono svolti oltre 50 laboratori nei quali hanno partecipato circa 900 bambini di varie età. Una quarantina di volontari di CEC 2020 hanno guidato 8 laboratori, mentre durante il Festival si sono svolti 32 programmi. Vi hanno

partecipato una quarantina di artisti provenienti da Spagna, Gran Bretagna, Repubblica Ceca, Slovacchia, Slovenia, Russia, Olanda, Bosnia ed Erzegovina, Irlanda e Croazia. Il programma è stato preparato in collaborazione con l'Art cinema, il Teatro dei burattini, la Biblioteca civica, il Museo d'arte moderna e contemporanea, il Consiglio dei giovani Benčić e la società Rijeka 2020. La terza edizione del Festival è stata la più ricca, ma gli organizzatori ne promettono una spettacolare per l'anno prossimo, quando Fiume sarà Capitale europea della Cultura. "Ho perso la voce per spiegare al Consiglio cittadino l'importanza del progetto CEC 2020, che vuole rivolgersi ai cittadini e soprattutto ai bambini. Se non ci fosse stato CEC 2020 - ha osservato Obersnel - non ci sarebbe stato nemmeno il Festival Tobogan. I partecipanti hanno avuto modo di accertarsi e di entusiasinarsi della sua validità. Questo è stato,



La piccola Vanessa restituisce le chiavi della Città al sindaco

però, un'annusima di tutto quello che succederà l'anno prossimo. È inteso di trasferire questo Festival nella Casa dell'infanzia, dove i programmi saranno a disposizione tutto l'anno e quindi rappresenteranno un valore aggiunto permanente

per bambini e giovani. L'anno prossimo, ma anche in quelli a venire, saranno davvero spettacolari. I bambini che crescono nella Capitale europea della Cultura e assorbono l'energia creativa che si respira saranno sicuramente i costruttori

di un mondo nuovo e migliore, nel quale desideriamo vivere", ha dichiarato il sindaco. Il Festival si è concluso con la restituzione delle chiavi della Città al sindaco da parte di Vanessa, Raul e Leonardo, allievi dell'Asilo More. (vb)



Commemorazione di Mascarelli

ROVIGNO | Nella triste circostanza della scomparsa del rinomato pittore Bruno Mascarelli, il Museo della Città di Rovigno e la municipalità roviginese invitano i colleghi, i collaboratori, gli amici e i concittadini di questo grande artista di fama internazionale a condividere il suo ricordo alla commemorazione che si terrà nell'Anfiteatro della Casa della cultura, al civico 3 di piazza Tito, lunedì, 15 luglio, alle ore 20. Bruno Mascarelli è scomparso il 4 luglio scorso, all'età di 93 anni. I funerali dell'artista si sono tenuti il 6 luglio nel cimitero "Laste", a Rovigno.

POLA
IN MEMORIA
Ranieri (Raniero) Mandossi
13 luglio 1994-13 luglio 2019
Ci teniamo appresse, e ci è sempre di esempio, la tua bontà d'animo
I tuoi cari
13 luglio 2019

Vista la Delibera del Sindaco di Umag-Umago, SIGLA AMM.: 350-02/16-01/14, N. PROT.: 2105/05-02-19-568 del 11/07/2019, si indice la seguente

CONTINUAZIONE DELLA PRESENTAZIONE PUBBLICA NELLA PROCEDURA DEL RIPETUTO DIBATTITO PUBBLICO

sulla proposta di Modifiche e Integrazioni al Piano di assetto territoriale della Città di Umag-Umago

1. La presentazione pubblica, iniziata il giorno 9 luglio 2019, continuerà il giorno 15 luglio 2019 alle ore 12.00 nella Sala del Consiglio Municipale di Umag-Umago in via G. Garibaldi 6.
2. Tutti gli interessati sono invitati a partecipare alla continuazione della presentazione pubblica.

Istaraka Kreditna Banka Umag d.d.
SEDE Umag 052/762-300
AGENZIE: Zagabria 01/4949-380 Porečko 052/429-458
Pala 052/222-330 Fiume 051/213 369 FILIALI: Bole 052/772-271 Okučani 052/757-414 Ploče 052/663-417 Pola 052/624-557 Rovigno 052/945-076 Šibenik 052/881-851 Makarska 051/488-444 Vukovar 051/594-330

CAMBIO DELLA KUNA

VALUTA	UNITÀ	ACQUISTO BANCA CROATA	MEZZA BANCA CROATA	VENUTA BANCA CROATA
EUR	(1)	7,340000	7,300783	7,440000
CHF	(1)	6,475117	6,651173	6,845222
GBP	(1)	7,771106	8,232104	8,972993
USD	(1)	6,375191	6,564917	6,765147

www.kb.hr

OFFERTA SPECIALE CREDITI IMMOBILIARI

SENZA DEPOSITO INIZIALE, SENZA COSTI DI IMPIANTO
TASSO IPOTESIARIO FISSO DEL 3,50% PER I PRIMI TRE ANNI
OPPURE DEL 3,00% PER I PRIMI SETTE ANNI DI RESTITUZIONE
A SEGUITO TASSO VARIABILE DEL 3,50% (TARG 2,85%)

la Voce del popolo
Quotidiano italiano dell'Istria e del Quarnaro
In edicola da lunedì a sabato

Caporedattore responsabile
Roberto Polisca roberto.polisca@edit.hr

REDAZIONE IN FIRME
via Re Zvonimir 20a
Telefoni (051): redazione 672-119 (centralino); segreteria 672-107; fax 672-112;

Cronaca politica politica@edit.hr
tel. 051/228-743

Cronaca fiumana fiuma@edit.hr
tel. 051/228-792

Cronaca istriana cronaca-istriana@edit.hr
tel. 095/9063557

Biblioteca culturale cultura@edit.hr
tel. 051/228-785

Redazione attività e speciali
tel. 051/228-776, 051/228-717
Redazione sport
tel. 051/672-109

LETTERE IN REDAZIONE lettere@edit.hr

REDAZIONE DI POLA invoce@edit.hr
Riva 4 | Telefoni (052) 212-654, 222-846. Fax 212-160

Uffici di corrispondenza
Rovigno editrovigno@edit.hr
tel. 091/2690114
Umago editumago@edit.hr
via Maggio 4/II, tel./fax (052) 742-085
Capolivero a.la@iol.it
via Zupanić 39, tel./fax (003865) 6274-093
Albona editalbona@edit.hr
Porečko editporecko@edit.hr
Telstar
via Mirna 22; tel. (0039) 040 771-569

EDIT www.edit.hr
ENTE GIORNALISTICO-EDITORIALE
Fiume
Fondatore: Unione Italiana

Direttore
Errol Suparić direttore@edit.hr
EDIT - Fiume, via Re Zvonimir 20a

Consiglio d'amministrazione
Džeko Škerbec (presidente), Roberto Bonifacio (vicepresidente), Ana Čuk Tavković, Corrado Ghislanzoni, Borja Giljević e Dario Saffich

CENTRALINO
+385 (051) 672-119

Direzione e segreteria tel. 672-153, fax. 672-151
Editoriale (sette editoriale) tel. 228-799
Settore commerciale tel. 228-765
Cartoleria EDIT
Corso n. 37 - Fiume tel. 333-427

Redazione grafica
tel. 228-760
Redazione fotografica
tel. 228-794
Edizione on-line
tel. 228-745

MARKETING
Inserzioni e annunci: tel. (051) 672-146
Inserzioni, tariffe in loco (IVA esclusa)
Giorni feriali:
1/2 pag. 1.753,00 in, 1 pag. 3.895,00 in.
Venerdì, sabato e festivi:
1/2 pag. 2.094,00 in, 1 pag. 4.654,00 in.
Con la nuova Voce sono disponibili i nuovi moduli pubblicitari. Tariffe: Modulo base (47x67,4 mm) giorni feriali 139,00 in, giorni feriali 117,00 in.
Sulle tariffe di 2 o più moduli sono previsti sconti in proporzione alla superficie scelta.
Per informazioni telefonare al numero:
+385 (051) 228-764
Conto corrente bancario: HR 62340009-117016175
Edit Rijeka. Spedizione in abbonamento postale

Abbonamenti, diffusione e commerciale
abbonamenti@edit.hr
tel. +385 (051) 228-782

Abbonamenti

annuo	in 1.817,00
semestrale	in 908,50
trimestrale	in 464,25
mensile	in 155,00

Per la Slovenia

annuale	euro 290,00
semestrale	euro 145,00
trimestrale	euro 72,50
mensile	euro 24,50

Per l'Italia

annuale	euro 423,00
semestrale	euro 211,50
trimestrale	euro 105,75
mensile	euro 45,30

Spese postali per l'estero a carico degli abbonati - Versamento in euro: EDIT Rijeka, Fiume e Vukovar, S.M.B.T. POREČKO, BAN 1983 2340 0291 1170 16175

Spedizione in abbonamento postale a tariffa ridotta. Tassa pagata.

Stampa Novi List, Fiume

La Voce del Popolo - esce con il supporto della Repubblica di Croazia (Consiglio per le minoranze nazionali e ministero della Cultura), della Repubblica di Slovenia e della Repubblica Italiana (Legge 251/90- legge 194/2015). La testata grafica dei contributi derivanti dal sensi del Decreto legislativo 15 maggio 2017, n.79. La testata viene parzialmente distribuita in convenzione con il sostegno del Governo Italiano nell'ambito della collaborazione tra Unione Italiana (Fiume-Capodistria) e Università Porečko (Istria).

Il progetto "La Voce nelle scuole", attualmente in corso, è sostenuto dall'Unione Italiana (Fiume-Capodistria) con le risorse del Governo Italiano (Legge 296/2006, Convenzione MA-EU n. 2860 del 31 luglio 2009, Contratto n. 110 del 17 settembre 2016.) Il progetto "La Voce in PIU" è sostenuto dall'Unione Italiana (Fiume-Capodistria) con le risorse del Governo Italiano (Legge 73/01, articolo 1, convenzione MA-EU, n. 2689, del 7 novembre 2003, contratto 100).



Informacije o javnim raspravama

11.07.2019. - Informacija o ponovnoj javnoj raspravi o prijedlogu Urbanističkog plana uređenja Športsko rekreacijske zone, Grad Virovitica

(/UserDocImages//dokumenti/Prostorno/Planovi/Rasprave//11.7.2019.Virovitica.pdf)

11.07.2019. | pdf (287kb)

11.07.2019. - Informacija o nastavku javnog izlaganja u postupku ponovne javne rasprave o prijedlogu ID PPU Grada Umaga

(/UserDocImages//dokumenti/Prostorno/Planovi/Rasprave//11.7.2019.Umag.pdf)

11.07.2019. | pdf (183kb)

11.07.2019. - Informacija o javnoj raspravi o prijedlogu Izmjena i dopuna Urbanističkog plana uređenja naselja 'Popovići' (UPU 63), Općina Konavle

(/UserDocImages//dokumenti/Prostorno/Planovi/Rasprave//11.7.2019.Konavle.pdf)

11.07.2019. | pdf (646kb)

10.07.2019. - Informacija o javnoj raspravi o prijedlogu VII. Izmjena i dopuna Prostornog plana uređenja Grada Svete Nedelje i Strateške studije o utjecaju VII. Izmjena i dopuna Prostornog plana uređenja Grada Svete Nedelje na okoliš

(/UserDocImages//dokumenti/Prostorno/Planovi/Rasprave//10.7.2019.Sv.Nedelja.pdf)

10.07.2019. | pdf (585kb)

10.07.2019. - Informacija o provođenju jedinstvenog postupka javne rasprave o prijedlogu IV. Izmjena i dopuna Prostornog plana Vukovarsko-srijemske županije i o Strateškoj studiji o utjecaju IV. Izmjena i dopuna Prostornog plana VSŽ na okoliš

(/UserDocImages//dokumenti/Prostorno/Planovi/Rasprave//10.7.2019.VSZupanija.pdf)

10.07.2019. | pdf (4139kb)

05.07.2019. - Informacija o javnoj raspravi o prijedlogu Urbanističkog plana uređenja autokampa Pridraga, Općina Novigrad

(/UserDocImages//dokumenti/Prostorno/Planovi/Rasprave//5.7.2019.Novigrad-autokamp.pdf)

05.07.2019. | pdf (191kb)

05.07.2019. - Informacija o javnoj raspravi o prijedlogu Urbanističkog plana uređenja Golf igrališta (R1) Ladina s pratećim sadržajem, Općina Novigrad

(/UserDocImages//dokumenti/Prostorno/Planovi/Rasprave//5.7.2019.Novigrad-LADINA.pdf)

10.07.2019. | pdf (253kb)

05.07.2019. - Informacija o javnoj raspravi o prijedlogu IV. Izmjena i dopuna Prostornog plana uređenja Grada Zadra

(/UserDocImages//dokumenti/Prostorno/Planovi/Rasprave//5.7.2019.Zadar.pdf)

05.07.2019. | pdf (81kb)

05.07.2019. - Informacija o javnoj raspravi o prijedlogu III. Izmjena i dopuna Prostornog plana uređenja Općine Kapela

(/UserDocImages//dokumenti/Prostorno/Planovi/Rasprave//5.7.2019.Kapela.pdf)

05.07.2019. | pdf (389kb)

04.07.2019. - Informacija o javnoj raspravi o prijedlogu II. Izmjena i dopuna Prostornog plana uređenja Općine Netretić

(/UserDocImages//dokumenti/Prostorno/Planovi/Rasprave//4.7.2019.Netretic.pdf)

04.07.2019. | pdf (78kb)

04.07.2019. - Informacija o javnoj raspravi o prijedlogu Izmjena i dopuna Urbanističkog plana uređenja naselja Orlec, Grad Cres

(/UserDocImages//dokumenti/Prostorno/Planovi/Rasprave//4.7.2019.Cres.pdf)

04.07.2019. | pdf (208kb)

03.07.2019. - Informacija o javnoj raspravi o prijedlogu I. Izmjena i dopuna Prostornog plana uređenja Općine Dekanovec

(/UserDocsImages//dokumenti/Prostorno/Planovi/Rasprave//3.7.2019.Dekanovec.pdf)

03.07.2019. | pdf (141kb)

03.07.2019. - Informacija o javnoj raspravi o prijedlogu Urbanističkog plana uređenja 4.1.Oštrica (Miline), Općina Marina

(/UserDocsImages//dokumenti/Prostorno/Planovi/Rasprave//3.7.2019.Marina.pdf)

03.07.2019. | pdf (439kb)

03.07.2019. - Informacija o ponovnoj javnoj raspravi o prijedlogu Izmjena i dopuna Urbanističkog plana uređenja turističke zone uvala Široka, Općina Okrug

(/UserDocsImages//dokumenti/Prostorno/Planovi/Rasprave//3.7.2019.Okrug.pdf)

03.07.2019. | pdf (70kb)

02.07.2019. - Informacija o javnoj raspravi o prijedlogu III. Izmjena i dopuna Prostornog plana uređenja Grada Iloka

(/UserDocsImages//dokumenti/Prostorno/Planovi/Rasprave//2.7.2019.Ilok.pdf)

02.07.2019. | pdf (386kb)

02.07.2019. - Informacija o javnoj raspravi o prijedlogu stavljanja izvan snage Detaljnog plana uređenja dijela područja OŠ Strožanac, Općina Podstrana

(/UserDocsImages//dokumenti/Prostorno/Planovi/Rasprave//2.7.2019.Podstrana.pdf)

02.07.2019. | pdf (378kb)

02.07.2019. - Informacija o javnoj raspravi o prijedlogu II. Izmjena i dopuna Detaljnog plana uređenja gradskog groblja u Kutini

(/UserDocsImages//dokumenti/Prostorno/Planovi/Rasprave//2.7.2019.Kutina.pdf)

02.07.2019. | pdf (46kb)

02.07.2019. - Informacija o javnoj raspravi o prijedlogu Izmjena i dopuna (IV) Generalnog urbanističkog plana grada Knina

(/UserDocsImages//dokumenti/Prostorno/Planovi/Rasprave//2.7.2019.Knin.pdf)

02.07.2019. | pdf (125kb)

Prijedlog Izmjena i dopuna (IV) Generalnog urbanističkog plana grada Knina

(/UserDocsImages//dokumenti/Prostorno/Planovi/Rasprave//4.7.2019.GUP.Knin.pdf)

04.07.2019. | pdf (16723kb)

01.07.2019. - Informacija o javnoj raspravi o prijedlogu 5. Izmjena i dopuna Prostornog plana uređenja općine Brodski Stupnik

(/UserDocsImages//dokumenti/Prostorno/Planovi/Rasprave//1.7.2019.Brodski.Stupnik.pdf)

01.07.2019. | pdf (525kb)

01.07.2019. - Informacija o javnoj raspravi u postupku izrade Urbanističkog plana uređenja "Ekonomija", Grad Korčula

(/UserDocsImages//dokumenti/Prostorno/Planovi/Rasprave//1.7.2019.Korcula.pdf)

01.07.2019. | pdf (206kb)

28.06.2019. - Informacija o javnoj raspravi o prijedlogu IV. Izmjena i dopuna Prostornog plana uređenja Općine Jakovlje

(/UserDocsImages//dokumenti/Prostorno/Planovi/Rasprave//28.6.2019.Jakovlje.pdf)

28.06.2019. | pdf (97kb)

28.06.2019. - Informacija o javnoj raspravi o prijedlogu Izmjena i dopuna Prostornog plana uređenja Općine Gračišće

(/UserDocsImages//dokumenti/Prostorno/Planovi/Rasprave//28.6.2019.Gracisce.pdf)

28.06.2019. | pdf (120kb)

26.06.2019. - Informacija o javnoj raspravi o prijedlogu Izmjena i dopuna Prostornog plana uređenja Općine Kaštelir-Labinci-Castelliere-S.Domenica

(/UserDocsImages//dokumenti/Prostorno/Planovi/Rasprave//26.6.2019.Kastelir-Labinci.pdf)

26.06.2019. | pdf (111kb)

24.06.2019. - Informacija o javnoj raspravi o prijedlogu IV. Izmjena i dopuna Prostornog plana uređenja Općine Pušća

(/UserDocsImages//dokumenti/Prostorno/Planovi/Rasprave//24.6.2019.Pusca.pdf)

27.06.2019. | pdf (220kb)



Nastavak javnog izlaganja u postupku ponovne javne rasprave

11.07.2019.

Temeljem Zaključka Gradonačelnika Grada Umaga-Umago KLASA: 350-02/16-01/14, URBROJ: 2105/05-02-19-568 od 11. srpnja 2019. godine objavljuje se

NASTAVAK JAVNOG IZLAGANJA U POSTUPKU PONOVNE JAVNE RASPRAVE o prijedlogu izmjena i dopuna Prostornog plana uređenja Grada Umaga-Umago

1. Javno izlaganje, započeto dana 09. srpnja 2019. godine, nastaviti će se 15. srpnja 2019. godine u 12,00 sati u Vijećnici Grada Umaga-Umago, ul. G. Garibaldi 6.
2. Pozivaju se zainteresirane osobe za sudjelovanje u nastavku javnog izlaganja.

OBAVIJEŠTAVLJENJE

Nastavak javnog izlaganja u postupku ponovne javne rasprave
11.07.2019.

Obavijest vinogradarima
10.07.2019.

15. sjednica Gradskog vijeća Grada Umaga-Umago
04.07.2019.

[Sve obavijesti >](#)



Zakup i prodaja
nekretnina



Natjecaji

OBAVIJEŠTI

Nastavak javnog izlaganja u postupku ponovne javne rasprave
11.07.2019.

Obavijest vinogradarima
10.07.2019.

15. sjednica Gradskog vijeća Grada Umaga-Umago
04.07.2019.

Obavijest o obvezi Izdavanja eRačuna od 01.07.2019.
19.06.2019.

Ponovna javna rasprava o prijedlogu izmjena i dopuna Prostornog plana uređenja Grada Umaga-Umago
18.06.2019.

🏠 [Segretaria](#) > [Continuazione della presentazione pubblica nella procedura del ripetuto dibattito pubblico](#)



Continuazione della presentazione pubblica nella procedura del ripetuto dibattito pubblico

11.07.2019.

Vista la Delibera del Sindaco della Città di Umag-Umago, SIGLA AMM.: 350-02/16-01/14, N. PROT.: 2105/05-02-19-568 del 11/07/2019, si indica la seguente

CONTINUAZIONE DELLA PRESENTAZIONE PUBBLICA NELLA PROCEDURA DEL RIPETUTO DIBATTITO PUBBLICO

sulla proposta di Modifiche e integrazioni al Piano di assetto territoriale della Città di Umag-Umago

1. La presentazione pubblica, iniziata il giorno 9 luglio 2019, continuerà il giorno 15 luglio 2019 alle ore 12,00 nella Sala del Consiglio Municipale di Umag-Umago in via G. Garibaldi 6.
2. Tutti gli interessati sono invitati a partecipare alla continuazione della presentazione pubblica.

📄 [Avvisi](#)

Continuazione della presentazione pubblica nella procedura del ripetuto dibattito pubblico
11.07.2019.

15a sessione del Consiglio Municipale della Città di Umag-Umago
04.07.2019.

[Visualizza tutto >](#)



🔍 **Localazione e vendita
immobili**



Concorsi

📄 **AVVISI**

Continuazione della presentazione pubblica nella procedura del ripetuto dibattito pubblico
11.07.2019.

15a sessione del Consiglio Municipale della Città di Umag-Umago
04.07.2019.

Ripetuto dibattito pubblico sulla proposta di modifiche e integrazioni al Piano di assetto territoriale della città di Umago
18.06.2019.

**GRAD UMAG-UMAGO – UPRAVNI ODJEL ZA PROSTORNO
PLANIRANJE I IZDAVANJE AKATA ZA GRADNJU**



Temeljem Zaključka Gradonačelnika Grada Umaga-Umago KLASA: 350-02/16-01/14, URBROJ: 2105/05-02-19-568 od 11. srpnja 2019. godine objavljuje se

**NASTAVAK JAVNOG IZLAGANJA
U POSTUPKU PONOVNE JAVNE RASPRAVE**

o prijedlogu **Izmjena i dopuna Prostornog plana uređenja Grada Umaga-Umago**

1. Javno izlaganje, započeto dana 09. srpnja 2019. godine, nastaviti će se 15. srpnja 2019. godine u 12,00 sati u Vijećnici Grada Umaga-Umago, ul. G. Garibaldi 6.
2. Pozivaju se zainteresirane osobe za sudjelovanje u nastavku javnog izlaganja.

**CITTÀ DI UMAG-UMAGO – ASSESSORATO PIANIFICAZIONE
TERRITORIALE E RILASCIO ATTI EDILIZI**



Vista la Delibera del Sindaco della Città di Umag-Umago, SIGLA AMM.: 350-02/16-01/14, N. PROT.: 2105/05-02-19-568 del 11/07/2019, si indice la seguente

**CONTINUAZIONE DELLA PRESENTAZIONE PUBBLICA
NELLA PROCEDURA DEL RIPETUTO DIBATTITO PUBBLICO**

in merito alla proposta di **Modifiche e integrazioni al Piano di assetto territoriale della Città di Umag-Umago**

1. La presentazione pubblica, iniziata il giorno 9 luglio 2019, continuerà il giorno 15 luglio 2019 alle ore 12,00 nella Sala del Consiglio Municipale di Umag-Umago in via G. Garibaldi 6.
2. Tutti gli interessati sono invitati a partecipare alla continuazione della presentazione pubblica.

**ISTAKNUTO NA OGLASNU PLOČU
AFFISSO ALL'ALBO**

Dne-dal 12 07. 2019 do-dal 15. 7. 2019



REPUBLIKA HRVATSKA
ISTARSKA ŽUPANIJA
GRAD UMAG-UMAGO
Upravni odjel za prostorno planiranje
i izdavanje akata za gradnju

REPUBBLICA DI CROAZIA
REGIONE ISTRIANA
CITTÀ DI UMAG-UMAGO
Assessorato pianificazione territoriale
e rilascio atti edilizi

KLASA: 350-02/16-01/14
URBROJ: 2105/05-09/10-18-526
Umag-Umag, 18. lipnja 2019.

UPRAVA ZA ZAŠTITU KULTURNE BAŠTINE
Konzervatorski odjel u Puli
Ul. Grada Graza br. 2
52100 PULA

Temeljem članka 97. Zakona o prostornom uređenju („Narodne novine“, broj 153/13, 65/17, 114/18 i 39/19) dostavljamo Vam

POSEBNU PISANU OBAVIJEST O PONOVNOJ JAVNOJ RASPRAVI
u postupku izrade Izmjene i dopune Prostornog plana uređenja Grada Umaga-Umago

s pozivom na javno izlaganje koje će se održati u utorak 09. srpnja 2019. godine
u 12,00 sati
u Vijećnici Grada Umaga-Umago, G. Garibaldi 6, Umag-Umago

Ponovna javna rasprava o prijedlogu Izmjena i dopuna Prostornog plana uređenja Grada Umaga-Umago (u nastavku: ID Plana) traje od 01. do 15. srpnja 2019. godine.

Uvid u prijedlog ID Plana moguće je izvršiti u predvorju Gradske vijećnice u Umagu-Umago, Garibaldi 6, prizemlje, svakim radnim danom od 7.30 sati do 15.30 sati u vrijeme trajanja javne rasprave te na mrežnim stranicama Grada Umaga-Umago – www.umag.hr

S poštovanjem,

PRIVREMENI PROČELNIK
Vladimir Jakovac, dipl.ing.arh.

Prilog: Prijedlog ID Plana

Dostaviti:

1. Naslovniku
2. Pismohrana

52470 Umag-Umago, Trg Slobode 7, p.p. 101, Hrvatska, tel:+385 (0) 52 702 941, fax 742 180

e-mail: prostorno-uredjenje@umag.hr

Prilogi 1 s povratnicom 21. 06. 2019

18. 06. 19 Benich

od 1-7327



REPUBLIKA HRVATSKA
ISTARSKA ŽUPANIJA
GRAD UMAG-UMAGO
Upravni odjel za prostorno planiranje
i izdavanje akata za gradnju

REPUBBLICA DI CROAZIA
REGIONE ISTRIANA
CITTÀ DI UMAG-UMAGO
Assessorato pianificazione territoriale
e rilascio atti edilizi

KLASA: 350-02/16-01/14
URBROJ: 2105/05-09/10-19-527
Umag-Umago, 18. lipnja 2019.

Temeljem članka 97. Zakona o prostornom uređenju („Narodne novine“, broj 153/13, 65/17, 114/18 i 396/19) dostavljamo Vam

**POSEBNU PISANU OBAVIJEST O PONOVNOJ JAVNOJ RASPRAVI
u postupku izrade Izmjene i dopune Prostornog plana uređenja Grada Umaga-Umago**

**s pozivom na javno izlaganje koje će se održati u utorak 09. srpnja 2019. godine
u 12,00 sati
u Vijećnici Grada Umaga-Umago, G. Garibaldi 6, Umag-Umago**

Ponovna javna rasprava o prijedlogu Izmjena i dopuna Prostornog plana uređenja Grada Umaga-Umago (u nastavku: ID Plana) traje od 01. do 15. srpnja 2019. godine.

Uvid u prijedlog ID Plana moguće je izvršiti u predvorju Gradske vijećnice u Umagu-Umago, Garibaldi 6, prizemlje, svakim radnim danom od 7.30 sati do 15.30 sati u vrijeme trajanja javne rasprave te na mrežnim stranicama Grada Umaga-Umago – www.umag.hr

U prilogu dopisa Vam dostavljamo materijale prijedloga ID Plana za ponovnu javnu raspravu u elektronskom obliku (na CD-u).

S poštovanjem,

**PRIVREMENI PROČELNIK
Vladimir Jakovac, dipl.ing.arh.**

Prilog: kao u tekstu

Dostaviti:

1. Ministarstvo unutarnjih poslova, Policijska uprava Istarska, Sektor upravnih i inspeksijskih poslova, Trg Republike 1, Pula
2. Zavod za prostorno uređenje Istarske županije, Riva 8, 52100 Pula
3. Pismohrana

52470 Umag-Umago, Trg Slobode 7, p.p. 101, Hrvatska, tel:+385 (0) 52 702 941, fax 742 180

e-mail: prostorno-uredjenje@umag.hr

OTPREMITI ① i ② S POŠTAVANJEM
18.6.19 Bercich

ad. 1/ 728 7
ad. 2/ 729 5

21. 06. 2019



REPUBLIKA HRVATSKA
ISTARSKA ŽUPANIJA
GRAD UMAG-UMAGO
Upravni odjel za prostorno planiranje
i izdavanje akata za gradnju

REPUBBLICA DI CROAZIA
REGIONE ISTRIANA
CITTÀ DI UMAG-UMAGO
Assessorato pianificazione territoriale
e rilascio atti edilizi

KLASA: 350-02/16-01/14
URBROJ: 2105/05-09/10-19-528
Umag-Umago, 18. lipnja 2019.

Temeljem članka 97. Zakona o prostornom uređenju („Narodne novine“, broj 153/13, 65/17, 114/18 i 39/19) dostavljamo Vam

**POSEBNU PISANU OBAVLJEST O PONOVDNOJ JAVNOJ RASPRAVI
u postupku izrade Izmjene i dopune Prostornog plana uređenja Grada Umaga-Umago**

**s pozivom na javno izlaganje koje će se održati u utorak 09. srpnja 2019. godine
u 12,00 sati
u Vijećnici Grada Umaga-Umago, G. Garibaldi 6, Umag-Umago**

Ponovna javna rasprava o prijedlogu Izmjena i dopuna Prostornog plana uređenja Grada Umaga-Umago (u nastavku: ID Plana) traje od 01. do 15. srpnja 2019. godine.

Uvid u prijedlog ID Plana moguće je izvršiti u predvorju Gradske vijećnice u Umagu-Umago, Garibaldi 6, prizemlje, svakim radnim danom od 7.30 sati do 15.30 sati u vrijeme trajanja javne rasprave te na mrežnim stranicama Grada Umaga-Umago – www.umag.hr

U prilogu dopisa Vam dostavljamo materijale prijedloga ID Plana za ponovnu javnu raspravu – Prijedlog ID Plana u elektronskom obliku (na CD-u) te tablice s popisom katastarskih čestica koje mijenjaju namjenu, sukladno vašem zahtjevu.

S poštovanjem,

**PRIVREMENI PROČELNIK
Vladimir Jakovac, dipl.ing.arh.**

Prilog: kao u tekstu

Dostaviti:

1. Ministarstvo poljoprivrede, Ulica Grada Vukovara 78, 10 000 Zagreb
2. Ministarstvo državne imovine, Ulica Ivana Dežmana 10, 10 000 Zagreb
3. Pismohrana

52470 Umag-Umago, Trg Slobode 7, p.p. 101, Hrvatska, tel:+385 (0) 52 702 941, fax 742 180

e-mail: prostorno-uredjenje@umag.hr

OTPREMITI ① i ② S POŠTOM IZ OBLASTI
18. 6. 19 Bencich

ad 1 / 730 0
ad 2 / 731 3

21. 06. 2019



REPUBLIKA HRVATSKA
ISTARSKA ŽUPANIJA
GRAD UMAG-UMAGO
Upravni odjel za prostorno planiranje
i izdavanje akata za gradnju

REPUBBLICA DI CROAZIA
REGIONE ISTRIANA
CITTÀ DI UMAG-UMAGO
Assessorato pianificazione territoriale
e rilascio atti edilizi

KLASA: 350-02/16-01/14
URBROJ: 2105/05-09/10-19-529
Umag-Umago, 18. lipnja 2019.

Temeljem članka 97. Zakona o prostornom uređenju („Narodne novine“, broj 153/13, 65/17, 114/18 i 39/19) dostavljamo Vam

**POSEBNU PISANU OBAVIJEST O PONOVDNOJ JAVNOJ RASPRAVI
u postupku izrade Izmjene i dopune Prostornog plana uređenja Grada Umaga-Umago**

**s pozivom na javno izlaganje koje će se održati u utorak 09. srpnja 2019. godine
u 12,00 sati
u Vijećnici Grada Umaga-Umago, G. Garibaldi 6, Umag-Umago**

Ponovna javna rasprava o prijedlogu Izmjena i dopuna Prostornog plana uređenja Grada Umaga-Umago (u nastavku: ID Plana) traje od 01. do 15. srpnja 2019. godine.

Uvid u prijedlog ID Plana moguće je izvršiti u predvorju Gradske vijećnice u Umagu-Umago, Garibaldi 6, prizemlje, svakim radnim danom od 7.30 sati do 15.30 sati u vrijeme trajanja javne rasprave te na mrežnim stranicama Grada Umaga-Umago – www.umag.hr

S poštovanjem,

**PRIVREMENI PROČELNIK
Vladimir Jakovac, dipl.ing.arh.**

Dostaviti:

1. Naslovnica – svima
2. Pismohrana

52470 Umag-Umago, Trg Slobode 7, p.p. 101, Hrvatska, tel:+385 (0) 52 702 941, fax 742 180
e-mail: prostorno-uredjenje@umag.hr

OTPREMITI OD 1 DO 38 = POŠTARICOM
POSTAVITI OD 39 DO 46 INTERNO → 19. 06. 2019. Lj
18.6.19. B. B. B.

Naslovnici:

1. Ministarstvo zaštite okoliša i energetike, Radnička cesta 80, Zagreb - 676 3
2. Ministarstvo graditeljstva i prostornoga uređenja, Ulica Republike Austrije 20, Zagreb - 677 7
3. Ministarstvo pomorstva, prometa i infrastrukture, Prisavlje 14, Zagreb - 678 5
4. Ministarstvo obrane, Trg kralja Petra Krešimira IV br.1, Zagreb - 679 4
5. Državna geodetska uprava, Područni ured za katastar Pazin, Ispostava Buje, Nikole Tesle - 680 3
2, Buje
6. Istarska Županija, Zavod za prostorno uređenje, Riva 8, Pula - 681 7
7. Istarska županija, Upravni odjel za održivi razvoj, Flanatiča 29, Pula - 682 5
8. HEP-ODS d.o.o., Elektroistra Pula, Pogon Buje, Momjanska 1, Buje - 683 4
9. HOPS d.o.o. Zagreb, Prijenosno područje Rijeka, M. Tita 166, Opatija - 684 2
10. Istarski vodovod d.o.o., Sv. Ivan 8, Buzet - 685 1
11. 6. maj d.o.o. za komunalne usluge, Tribje 2, Umag-Umago - 686 5
12. 6. maj-odvodnja d.o.o., Tribje 2, Umag-Umago - 687 9
13. Hrvatske Vode, VGO za slivove sjevernoga Jadrana, Đure Šporera 3, Rijeka - 688 2
14. MUP, Policijska uprava Istarska, Sektor upravnih i inspekcijskih poslova, Trg Republike - 689 6
1, Pula
15. Hrvatska regulatorna agencija za mrežne djelatnosti, Ulica Roberta Frangeša Mihanovića - 690 5
9, Zagreb
16. Ured državne uprave u Istarskoj županiji, Služba za gospodarstvo, Ispostava Umag, K. B. - 691 9
Tita 2, Umag-Umago
17. Državna uprava za zaštitu i spašavanje, Područni ured za zaštitu i spašavanje Pazin, M. B. - 692 2
Rašana 7, Pazin
18. Plinara d.o.o. Pula, Pogon Umag-Novigrad, Trgovačka 1B, Umag-Umago - 693 6
19. Plinacro d.o.o., Savska cesta 88a, Zagreb, - 694 0
20. Hrvatske ceste d.o.o., Vončinina ul. 3, Zagreb - 695 3
21. Županijska uprava za ceste Istarske županije, Ul. Matka Brajše Rašana 2, Pazin - 696 7
22. Lučka uprava Umag-Novigrad, Mandrač 3A, Novigrad - 697 5
23. Lučka kapetanija Pula, Ispostava Umag, Josipa B. Tita 3, Umag-Umago - 698 4
24. Hrvatska agencija za civilno zrakoplovstvo, Ulica Grada Vukovara 284, Zagreb - 699 2
25. Grad Buje, Istarska 2, Buje - 700 4
26. Općina Brtonigla, Trg Sv. Zenona 1, Brtonigla - 701 8
27. Mjesni odbor Lovrečica-Babići, n/r g. Denis Muminović, Zakinji 121, Babići - 702 1
28. Mjesni odbor Finida, n/r g. Bruno Marfan, Trg Velog Jože 4, Finida - 703 5
29. Mjesni odbor Materada, n/r g. Adriano Balanzin, Boškarija 51/b, Umag-Umago - 704 9
30. Mjesni odbor Murine, n/r g. Dean Makovac, Druga ulica 9, Murine - 705 2
31. Mjesni odbor Petrovija, n/r g. Nadio Krt, Jeci 11, Umag-Umago - 706 6
32. Mjesni odbor Savudrija, n/r g. Livio Šverko, Montenegro 52, Savudrija - 707 0
33. Mjesni odbor Seget, n/r g. Robert Nemaz, Seget 18A, Umag-Umago - 708 3
34. Mjesni odbor Sv. Marija na krasu, n/r g. Livijano Kocijančić, Soši 50, Umag-Umago - 709 7
35. Mjesni odbor Umag-Centar, n/r g. Goran Slavujević, Poljane 2, Umag-Umago - 710 6
36. Mjesni odbor Umag-Komunela, n/r g. Cvetko Jovanović, Zemljoradnička, Umag - 711 0
37. Mjesni odbor Umag-Punta, n/r g. Floriano Brenčić, Šet. V. Gortana 42, Umag-Umago - 712 3
38. Mjesni odbor Umag-Moela, n/r g. Valdi Buršić, Pozioi 24, Umag-Umago - 713 7
39. Ured Grada - 03 - ovdje
40. Upravni odjel za opće poslove i društvene djelatnosti - 04 - ovdje
41. Upravni odjel za upravljanje imovinom i pravne poslove - 05 - ovdje
42. Upravni odjel za komunalni sustav - 06 - ovdje
43. Upravni odjel za izgradnju i održavanje - 07 - ovdje
44. Upravni odjel za financije i proračun - 08 - ovdje

UMAGO
prosto planiranje
i gradnju

UMAG - UMAGO
pianificazione territoriale
e rilascio atti edilizi

KLASA: 350-02/16-01/14
URBROJ: 2105/05-09/10-19-603
Umag-Umago, 15. srpnja 2019.

PREDMET: Izmjene i dopune Prostornog plana uređenja Grada Umaga-Umago
- Zapisnik sa javnog izlaganja u sklopu (1.) ponovne javne rasprave

Javno izlaganje o Prijedlogu Izmjena i dopuna Prostornog plana uređenja Grada Umaga-Umago (u daljnjem tekstu: Plan) u sklopu (1.) ponovne javne rasprave održano je 9. srpnja 2019. godine u Gradskoj vijećnici Grada Umaga-Umago, ul. G. Garibaldi br. 6, Umag. Izlaganje je započelo u 12:02 sati.

Javnom izlaganju prisustvovala su osobe iz tablice u privitku.

Uvodnu riječ i obrazloženje razloga pristupanju provođenja ponovne javne rasprave dao je **Vladimir Jakovac, dipl.ing.arh.** privremeni pročelnik Upravnog odjela za prostorno planiranje i izdavanje akata za gradnju te je u ime Grada Umaga-Umago uvodno pozdravio sve nazočne. Navedeno je da se ponovna javna rasprava provodi ako se prijedlog prostornog plana zbog prihvaćenih mišljenja, prijedloga i primjedbi u javnoj raspravi ili iz drugih razloga promijeni tako da se promjenom utječe na vlasničke odnose i ako se promjeni granica građevinskog područja. Također navodi da će ponovna javna rasprava trajati petnaest dana, od 1. do 15. srpnja 2019. godine te da se prijedlozi i primjedbe na Prijedlog Plana mogu podnositi samo u vezi s dijelovima Prijedloga Plana koji su u odnosu na prvi prijedlog izmijenjeni. Nadalje je objasnio kako sudionici u ponovnoj javnoj raspravi mogu sudjelovati na dva načina: postavljati pitanja o predloženim rješenjima, kojemu će se odgovoriti na javnom izlaganju, ili dati primjedbe u zapisniku tijekom javnog izlaganja koje će biti sastavni dio Izvješća o ponovnoj javnoj raspravi. Mišljenja, prijedlozi i primjedbe mogu se također podnositi, do zaključenja ponovne javne rasprave, pismenim putem na Upravni odjel za prostorno planiranje i izdavanje akata za gradnju.

Javno izlaganje održao je planer iz tvrtke Urbis d.o.o., Pula, **Boris Petronijević dipl.ing.arh.**, koji je upoznao prisutne sa svim predloženim izmjenama i dopunama Prijedloga Plana. Napomenuto je, kako prijedlozi i primjedbe na Prijedlog Izmjene i dopune Plana mogu se podnositi samo u vezi s dijelovima Prijedloga Izmjene i dopune Plana koji su u odnosu na prvi prijedlog izmijenjeni. Nadalje navodi kako, temeljem prihvaćenih mišljenja, prijedloga i primjedbi iznesenih u javnoj raspravi, izmijenjena su prostorno planska rješenja u grafičkom dijelu i u dijelu odredbi za provedu Izmjene i dopune Plana. Značajne korekcije u grafičkom dijelu Izmjene i dopune Plana odnose se na granice građevinskih područja i to:

- kod građevinskih područja naselja i izdvojenih dijelova građevinskih područja naselja ukupna površina je povećana za oko 7ha u svim administrativnim naseljima,

osim u Bašaniji, Đubi, Monterolu, Segetu, Svetoj Mariji na Krasu, Umagu i u Zambratiji.

- kod izdvojenih građevinskih područja izvan naselja proizvodne i poslovne namjene izvršena je preraspodjela površina u okviru raspoložive ukupne površine od 130ha, određene odredbama Prostornog plana Istarske županije (PPIŽ),

- kod izdvojenih građevinskih područja izvan naselja ugostiteljsko turističke namjene izvršeno je usklađenje površina građevinskih područja s odredbama PPIŽ-a kod Bašanije, Moj Mira, Katora i Stella Marisa te su formirana nova izdvojena građevinska područja izvan naselja ugostiteljsko turističke namjene Oblog, Vardica i Stancija Lakoti, u okviru raspoložive ukupne površine od 5ha određene PPIŽ-om,

- kod izdvojenih građevinskih područja izvan naselja sportske namjene:

- radi usklađenja s odredbama PPIŽ-a zadržava se postojeće izdvojeno građevinsko područje izvan naselja sportske namjene Roterijska (dosadašnjeg naziva Umag) uz istovremeno formiranje novog izdvojenog građevinskog područja izvan naselja sportske namjene Umag, površine oko 74ha,
- formiraju se 2 nova izdvojena građevinska područja izvan naselja sportske namjene Finida površine 0,5ha i Veli Dvor (do sada unutar izdvojenog dijela građevinskog područja naselja Veli Dvor) površine 1,45ha,
- ne planira se smanjenje izdvojenog građevinskog područja izvan naselja sportske namjene Umag (R8),
- briše se predloženo izdvojeno građevinsko područje izvan naselja sportske namjene Barboj (R7; motokros –R10).

- kod površina sportske namjene unutar građevinskih područja naselja i izdvojenih dijelova građevinskih područja naselja:

- ne planiraju se površine sportske namjene unutar građevinskog područja naselja Zambratija,
- površina sportske namjene unutar izdvojenog dijela građevinskog područja naselja Veli Dvor planira se kao izdvojeno građevinsko područje izvan naselja sportske namjene Veli dvor,

- kod izdvojenih građevinskih područja izvan naselja groblja

- postojeće groblje Materada, koje je do sada bilo unutar građevinskog područja naselja Materada, planira se kao izdvojeno građevinsko područje izvan naselja groblje.

Nakon uvodnih izlaganja, započela je rasprava u 12:25 sati.

Postavljena pitanja povodom javnog izlaganja

Gdin. Marino Paretić postavlja pitanje u vezi djelomičnog prihvaćanja njegovog prijedloga o postavljanju parkirališnih pontona kod stare jezgre, na lokaciju između hotela Kristala i policijskog mola.

Boris Petroniević, dipl.ing.arh. odgovara kako to nije predmet ovoga plana nego je to pitanje na nivou urbanističkog plana uređenja ili detaljnog plana uređenja.

Gdin. Marino Paretić komentira kako je uništeno 15 pravomoćnih građevinskih dozvola, kojima se predviđjela rekonstrukcija i obnova stare gradske jezgre, isto tako kritizira totalni nedostatak infrastrukture u starom gradu.

Vladimir Jakovac, dipl.ing.arh. objašnjava kako se na nivou ovoga Plana ne ucrtavaju parkirališta, navodi kako se vjerojatno radi o zaprimljenoj obavijesti kao sudionika javnih

rasprava u postupku izrade Urbanističkog plana uređenja Umag. Nadalje, navodi da će provjeriti o kojem se prijedlogu radi.

Gdin. Mile Kožul navodi kako je još 2017. godine predao zahtjev za urbanizaciju katastarskih čestica broj 12/7 i 12/21 obje k.o. Lovrečica te pita, koje su mogućnosti prihvaćanja zahtjeva, obzirom da nije sudjelovao u prvoj javnoj raspravi.

Vladimir Jakovac, dipl.ing.arh. navodi kako je njegov zahtjev iz 2017. godine razmotren, ali nije prihvaćen.

Gdin. Mile Kožul pita koji su razlozi neprihvaćanja zahtjeva. Komentira sa nezadovoljstvom iznos plaćenog komunalnog doprinosa za izgradnju kuće u Križinama obzirom da se svi priključci moraju plaćati dodatno. Također pita koji će biti stav u vezi novih primjedbi na Prijedlog Plana.

Vladimir Jakovac, dipl.ing.arh. odgovara kako je moguće dostaviti nove primjedbe i prijedloge na Prijedlog plana, ali će se razmotriti mogućnost njihovog prihvaćanja.

Gđa. Roberta Nemaz pita zašto je k.č. br. 2968/1 k.o. Umag još uvijek označena kao ne gradiva. Navodi kako je, u prvoj javnoj raspravi, iznijela primjedbu da se ista urbanizira odnosno da se prenamjeni u izgrađeni dio naselja, kao što je urađeno za susjednu gradsku parcelu.

Vladimir Jakovac, dipl.ing.arh. odgovara kako se predmetna čestica već nalazi unutar građevinskog područja naselja Umag te objašnjava kako je važećim Planom to područje označeno oznakom neizgrađenog neuređenog dijela građevinskog područja. Također navodi kako je primjedba gđe. Nemaz u prvoj javnoj raspravi prihvaćena te da je to područje označeno kao uređeno te ne postoji obaveza izrade urbanističkog plana uređenja. Dodatno pojašnjava, kako čestice na kojima nema izgrađenih građevina označavaju se kao neizgrađeni dio građevinskog područja, što ne znači da se na njima ne može graditi.

Gđa. Maja Klarić iznosi prijedlog da se k.č. br. 410/5 k.o. Savudrija prenamjeni u zonu T3-kamp. Pojašnjava kako bi se radilo o robinzonskim kampom na kojemu se ne bi izgradile građevine.

Boris Petronjević, dipl.ing.arh. odgovara kako formalno, prijedlog nije u vezi prostornog rješenja koje je izmijenjeno između dvije rasprave. Također, objašnjava kako je prema Zakonu o prostornom uređenju dozvoljeno planiranje robinzonskih kampova izvan građevinskih područja, ali takva mogućnost nije predviđena županijskim planom.

Vladimir Jakovac, dipl.ing.arh. nadovezuje se na dani odgovor te navodi kako je prijedlog zabilježen te će se razmotriti, nakon savjetovanja sa Županijom.

Gdin. Živan Levaj pita objašnjenje u vezi nedavnog zaprimljenog odgovora što se tiče širine šetališta Vladimira Gortana.

Vladimir Jakovac, dipl.ing.arh. odgovara kako se vjerojatno radi o odgovoru poslanom sudionicima javnih rasprava u postupku izrade Urbanističkog plana uređenja Umag. Objašnjava, kako se na nivou ovoga Plana ne uctavaju niti se obrađuju sve prometnice.

Gdin. Živan Levaj pita kako se povezuju ova dva prostorna plana.

Vladimir Jakovac, dipl.ing.arh. navodi da se radi o dva različita postupka, različitih razina.

Boris Petronjević, dipl.ing.arh. pojašnjava, kako se ovim Planom definira općenito postupanje kod prometnica, na primjer: određuju se potrebne širine i drugi elementi prometnica, dok Urbanističkim planom uređenja se to precizira i na nivou grafičkog prikaza.

Gdin. Živan Levaj iznosi prijedlog, da se omogući svim građanima ili obiteljima Grada Umaga prenamjenu oranice u građevinsko zemljište, po primjeru Gradonačelnika, obzirom da

se Grad Umag prezentira kao Grad istih mogućnosti za sve. Nadalje, pita kojim postupkom je to moguće.

Boris Petronijević, dipl.ing.arh. odgovara kako se prenamjena zemljišta može provoditi samo putem izmjena prostornog plana uređenja grada.

Gdin. Andrea Paulić iznosi primjedbu u vezi ukidanja Polivalentnog sportskog rekreacijskog centra – motocross Barboj iz Prijedloga plana, a nakon prihvaćene primjedbe u prvoj javnoj raspravi od strane mještana Barboja. Pita zašto je takva primjedba prihvaćena, a da nije niti sprovedena studija utjecaja predmetnog zahvata na okoliš. Dodaje, kako se motocross odvija ponajviše u jesen ili zimi, kada buka i prašina nisu ograničavajući faktor. Zaključno predlaže, da se Polivalentni sportsko rekreacijski centar Barboj ponovno planira obzirom da se radi o djelatnosti koja potiče cjelogodišnji turizam.

Boris Petronijević, dipl.ing.arh. odgovara kako je primjedba legitimna te da će se ista razmotriti.

Gdin. Andrea Paulić kaže kako osoba koja je podnijela primjedbu je ista koja je izgradila predmetnu motocross stazu.

Boris Petronijević, dipl.ing.arh. navodi kako se radilo o više osoba potpisanih u jednoj peticiji.

Gdin. Federico Rubessa komentira kako su u blizini katastarske čestice broj 892/1 k.o. Umag, u njegovom vlasništvu, započeti radovi na plinovodu i biciklističkoj stazi. Iskazuje nezadovoljstvo sa takvim zahvatima.

Vladimir Jakovac, dipl.ing.arh. odgovara kako se prostornim planom uređenja određuju magistralni cjevovodi plinovoda te glavne biciklističke staze, dok je za pojedine projekte potrebno ishoditi lokacijsku odnosno građevinsku dozvolu. Pojedini zahvati se mogu planirati na cjelokupnom području Grada Umaga-Umago temeljem glavnog projekta, na osnovu kojeg se ishodi lokacijska ili građevinska dozvola. Isto tako, pojašnjava kako, u postupku ishodovanja akata za gradnju, sudionici u postupku mogu iznositi svoje primjedbe.

Gdin. Goran Galović navodi kako, bi bilo potrebno pri izradi prostornog plana uređenja Grada izraditi studiju prometa na temelju koje će se planirati detaljnija rješenja na nivou planova nižeg reda. Predlaže da se pauzira sa cjelokupnim postupkom izrade Plana, tvrdeći da je širenje građevinskih područja planirano zbog nečijih privatnih interesa, a ne zbog potrebe građana. Dodaje, kako je cilj proširenja građevinskih područja, povećati vrijednost nekretnina u vlasništvu Grada Umaga. Isto tako, komentira nedostatak javnih parkirališta u Umagu, navodeći kako je od najvećeg interesa za sve da se planiraju prometnice, parkirališta te biciklističke staze. Komentira sa nezadovoljstvom nedostatak helidroma u prijedlogu Plana.

Vladimir Jakovac, dipl.ing.arh. pojašnjava razine prostornih planova i nadovezuje se isto tako na postavljeno pitanje gđina. Marina Paretića i navodi kako se odgovor u vezi djelomičnog usvajanja njegovog prijedloga, odnosio na postupak izrade Urbanističkog plana uređenja Umag.

Gdin. Marino Paretić pita da li se ovim Planom planira koje parkiralište kod stare jezgre.

Boris Petronijević, dipl.ing.arh. odgovara kako je to pitanje urbanističkog plana uređenja, a ne prostornog plana uređenja grada. Pojašnjava kako, na razini ovoga Plana, se planiraju građevinska područja u sklopu kojih se mogu, između ostalog, graditi i parkirališta.

Gdin. Leonardo Clemens predlaže proširenje građevinskog područja naselja Volparija na k.č. br. 19/2 k.o. Savudrija navodeći kako nije sudjelovao u prvoj javnoj raspravi.

Boris Petronijević, dipl.ing.arh. odgovara kako je iznesena primjedba u vezi prostornog rješenja koje nije izmijenjeno između ove dvije rasprave, ali navodi da je prijedlog zabilježen.

Gđa. De Michele Nadia iznosi prijedlog da se urbaniziraju parcele ili dio parcela, oznake k.č. br. 296/6, 302/13 i 302/14 sve k.o. Lovrečica te pita, da li je što planirano, turističke ili ugostiteljske namjene, na tom području.

Boris Petronijević, dipl.ing.arh. navodi kako se radi o primjedbi na rješenje koje se nije izmijenilo između dvije rasprave, ali da je ista zabilježena. Na postavljeno pitanje, odgovara kako za područje Kanal i Kušći nije planirala nijedna gospodarska-turistička namjena.

Gdin. Veljko Ivančić pita što je predviđeno kod sportske zone u Katoro.

Boris Petronijević, dipl.ing.arh. odgovara da, ukoliko misli na Polivalentno sportsko rekreacijski centar Umag, radi se o izdvojenom građevinskom području sportske namjene.

Gdin. Veljko Ivančić pita, da li je planirano proširenje građevinskog područja naselja Petrovija na nekretnine u vlasništvu Grada Umaga, sa desne strane ceste prema Bujama, gdje su sad vinogradi.

Boris Petronijević, dipl.ing.arh. odgovara kako je proširenje građevinskog područja naselja Citovija planirano na k.č.br. 369/25 k.o. Petrovija.

Gdin. Veljko Ivančić iznosi nezadovoljstvo s takvom urbanizacijom nadovezujući se na slučaj gospođe de Michele koja traži urbanizaciju već duži niz godina. Također, pita koja je površina planiranog proširenja građevinskog područja naselja Sv. Pelegrin.

Boris Petronijević, dipl.ing.arh. odgovara kako se brojke označene u Odredbama odnose na cjelokupno građevinsko područje naselja Sv. Pelegrin te da mu točna površina proširenja trenutno nije poznata.

Gdin. Veljko Ivančić navodi kako se radi o najvećoj površini rekreacijske namjene koja će se pretvoriti u građevinsko područje te komentira sa nezadovoljstvom, kako će se na tom području desiti apartmanizacija, izgraditi će se po nekoliko stotina jedinica etažnosti P+2. Iznosi primjedbu da se ukine proširenje tog dijela građevinskog područja.

Gdin. Branko Lakošelj podržava gđina. Paulića, komentirajući kako bi se takve projekte trebalo definirati u mjesnom odboru. Predlaže, da se prenamjena rekreacijske zone kod Finide u izdvojeno građevinsko područje sportske namjene R7, dodatno proširi. Isto tako, ukoliko nema mogućnosti dodatnog proširenja, predlaže, da se potrebni kapacitet od 1ha realocira iz izdvojenog građevinskog područja sportske namjene Jeci ili da se razmotri mogućnost gradnje niskih igrališta i pratećih sadržaja unutar rekreacijske namjene R. Također komentira, kako je intencija izgraditi dva motela na lokaciji gdje je planirano formiranje građevinskog područja sportske namjene Finida.

Vladimir Jakovac, dipl.ing.arh. odgovara kako su prijedlozi zabilježeni te će se razmotriti. Upozorava gđina. Lakošeljca da nije dozvoljena izgradnja motela u izdvojenim građevinskim područjima sportske namjene, koji se nalaze unutar prostora ograničenja.

Gdin. Goran Galović predlaže da se, u Odredbama Plana, definira pojam krovne terase određujući kako ista spada pod maksimalnu etažnost objekta. Nadalje, kritizira izdanu građevinsku dozvolu za izgradnju objekta na parceli iza Fine, komentirajući kako se radilo o dječjem igralištu u vlasništvu Grada Umaga. Tvrdi da su, u postupku ishodovanja navedene građevinske dozvole i prodaje terena, iznesene primjedbe od strane građana tog kvarta, primjedbe koje nisu uzete u obzir. Pita da li se prostorni plan izrađuje za građane te da li će se definirati pojam krovne terase.

Boris Petronijević, dipl.ing.arh. odgovara kako je prijedlog zabilježen te će se razmotriti.

Gdin. Goran Galović komentira kako je, na prvoj javnoj raspravi, iznosio prijedlog da se definira zona posebnog upravljanja za lokaciju pronalaska prapovijesnog šivanog broda i sojeničkog naselja u Zambratiji, na osnovi izrađenih studija i projekata.

Vladimir Jakovac, dipl.ing.arh. sugerira gđinu. Galoviću da priloži navedenu studiju i projekte, ukoliko ih posjeduje.

Boris Petronijević, dipl.ing.arh. navodi kako se radilo o jednom dopisu, koji je gđin. Galović priložio na prvoj javnoj raspravi, a ne o studiji.

Gdin. Goran Galović kaže da će navedenu studiju proslijediti Pročelniku i planeru. Nadalje, iznosi prijedlog da se na terenu u vlasništvu Grada Umaga, u naselju Zambratija, planira građevina za prezentaciju prapovijesnog šivanog broda i sojeničkog naselja.

Gđa. Antonija Latin pita koje su namjene predviđene na zelenim površinama u naselju Zambratija.

Boris Petronijević, dipl.ing.arh. odgovara kako u građevinskom području naselja Zambratija više nisu označene zelene površine.

Gđa. Antonija Latin komentira, kako je za k.č. br. 836 k.o. Umag, u naselju Zambratija, tražila mogućnost gradnje obzirom da je planirana zelena površina.

Boris Petronijević, dipl.ing.arh. navodi kako je to pitanje detaljnog plana uređenja naselja Zambratija te pojašnjava kako se prostornim planom užeg područja mogu definirati stroži uvjeti gradnje te se mogu planirati zelene površine unutar građevinskog područja naselja.

Gđa. Antonija Latin pita zašto nema sportskih terena u naselju Zambratija.

Boris Petronijević, dipl.ing.arh. odgovara kako su zelene površine unutar naselja Zambratija, planirane u prvom prijedlogu na javnoj raspravi, ukinute. Pojašnjava, kako je izgradnja sportskih terena, temeljem ovoga Plana, moguća unutar svih građevinskih područja naselja.

Gđa. Antonija Latin pita što se može poduzeti da bi se moglo graditi na nekretnini u njezinom vlasništvu, koja je važećim detaljnim planom označena kao negrađiva.

Vladimir Jakovac, dipl.ing.arh. odgovara kako je to moguće samo izmjenom važećeg detaljnog plana ili stavljanjem istoga izvan snage.

Gđa. Antonija Latin isto tako, pita što je planirano na čestici neposredno iza nogometnog igrališta u Petroviji, uz cestu prema Bujama.

Boris Petronijević, dipl.ing.arh. odgovara kako se radi o poljoprivrednoj namjeni.

Gđa. Antonija Latin pita gdje su planirani hoteli za životinje.

Boris Petronijević, dipl.ing.arh. odgovara, da je izgradnja hotela za životinje dozvoljena unutar svih izdvojenih građevinskih područja proizvodne ili poslovne namjene, po jedan u svakoj zoni. Navodi kako je to mogućnost, a ne obaveza.

Gdin. Živan Levaj pita da li je u zapisnik zapisana primjedba da Grad Umag bude Grad istih mogućnosti za sve te da se Planom omogući svim građanima prenamjena oranice u građevinsko zemljište, po primjeru Gradonačelnika.

Vladimir Jakovac, dipl.ing.arh. odgovara kako je primjedba zapisana, ali kako ista neće moći biti prihvaćena, obzirom da podnosi zahtjev za urbanizaciju zemljišta koje nije u njegovom vlasništvu te kako ne postoje prostorne mogućnosti za urbanizaciju svih čestica, kakve je gđin Levaj predložio.

Gđa. Antonija Latin pita od kada postoji mogućnost da se gradi na česticama označenim kao zelene površine, unutar naselja Zambratija.

Boris Petronijević, dipl.ing.arh. odgovara kako važećim Prostornim planom uređenja Grada Umaga zelene površine unutar naselja Zambratija nisu označene te napominje da se ne raspravlja o Detaljnom planom uređenja naselja Zambratija.

Vladimir Jakovac, dipl.ing.arh. pojašnjava, kako se na razini prostornog plana uređenja definiraju građevinska područja, a u građevinskim područjima naselja moguća je izgradnja svega što je potrebno za život, od kuća, javnih ustanova, sportskih građevina, parkova i tako dalje. Isto tako, prostornim planom uređenja grada, mogu se definirati druga građevinska područja ili zone drugih namjene unutar naselja.

Gđa. Antonija Latin pita da li se ovim Planom određuju ceste.

Vladimir Jakovac, dipl.ing.arh. odgovara da su Planom označene samo javne prometnice kao što su državne, županijske i lokalne ceste te navodi, kako se od nerazvrstanih cesta ucrtavaju samo one koje povezuju naselja.

Gđa. Antonija Latin pita da li je ucrtana cesta kod Crvene uvale u Zambratiji te iskazuje želju da ta cesta postane jednosmjerna.

Vladimir Jakovac, dipl.ing.arh. navodi kako ta cesta nije takve razine da se ucrtava u Plan, nego je ista definirana detaljnim planom uređenja. Također, pojašnjava kako je u vezi regulacije prometa nadležan odjel za izgradnju i održavanje.

Gdin. Goran Galović tvrdi kako lungomare neće biti ništa drugo nego cesta, ukoliko se i dalje tretira na način kako je zamišljena ovim Planom. Kritizira način definiranja šetnice lungomare kao prometnicu širine 3m koja, osim za pješačkog prometa, se može koristiti za javni gradski prijevoz te interventna vozila. Isto tako navodi, kako se Planom dozvoljava, putem šetnice, priključak građevne čestice na prometnu površinu, ukoliko nema drugih mogućnosti. Tvrdi, da je cilj Grada Umaga rasprodati sve parcele na obali te im omogućiti priključak na javnim prometnicama putem šetnice lungomare. Predlaže da se izbrišu sve odredbe koje definiraju lungomare kao prometnicu, da se dozvoli promet isključivo pješacima te da ista bude širine kao što je u ostalim gradovima, na primjer Opatija.

Javno izlaganje je prekinuto u 13:45.

Javno izlaganje je nastavljeno dana 15. srpnja 2019. godine u 12:00.

Gdin. Paolo Smilović pita koje su mogućnosti kod proširenja građevinskog područja na zemljištu kod Komunele, ne navodeći broj katastarske čestice o kojemu se radi.

Boris Petronijević, dipl.ing.arh. odgovara kako načelno, građevinsko područje naselja Umag, koje se nalazi u prostoru ograničenja zaštićenog obalnog područja mora, nema osnovnog preduvjeta za širenje, a to je da 80% površine tog građevinskog područja bude izgrađeno. Nadalje pojašnjava, kako fali okvirno 18ha izgrađenog dijela da bi se došlo do tih 80% izgrađenosti tog građevinskog područja. Napominje da, obzirom da gđin. nije dostavio točnu katastarsku česticu odgovor je hipotetski.

Vladimir Jakovac, dipl.ing.arh. sugerira gđinu. Smiloviću da podnese pismenu primjedbu na kojoj će napisati o kojoj se točno parceli radi. Također upozorava gđina. Smilovića da je danas, 15. srpnja, zadnji dan javne rasprave.

Gđa. Anja Žužić nadovezuje se danim odgovorom komentirajući planirano proširenje naselja Sv. Pelegrina, 100m od obale.

Boris Petronijević, dipl.ing.arh. navodi kako se radi o dva različita građevinska područja te pojašnjava kako je kod Sv. Pelegrina planirana realokacija dijela građevinskog područja. Napomenuo je, kako cjelokupna površina građevinskog područja naselja Sv. Pelegrina čak i smanjena. Isto tako, pojašnjava kako postoji mogućnost realokacije i kod naselja Umag.

Gđa. Anja Žužić komentira sa nezadovoljstvom Plan, koji planira urbanizaciju šume kod Sv. Pelegrina, a ne dozvoljava proširenje građevinskog područja kod Komunele. Pita tko je izradio Plan.

Vladimir Jakovac, dipl.ing.arh. odgovara da je tvrtka Urbis d.o.o. izradila Plan.

Gđa. Anja Žužić kritizira planirano proširenje kod Sv. Pelegrina te pita da li će se poslušati želje građana.

Vladimir Jakovac, dipl.ing.arh. odgovara kako je zabilježeno.

Gdin. Branko Lakošelj komentira, kako planirana lokacija građevinskog područja sportske namjene Finida, nije u skladu sa iznesenim prijedlogom. Predložena lokacija je bila locirana južnije. Predlaže da se barem pola površine rekreacijske namjene kod Finide prenamjeni u građevinsko područje sportske namjene R7. Također, predlaže da se kod građevinskog područja sportske namjene Jeci, točno definiraju budući korisnici planiranog hotela.

Gdin. Marino Paretić komentira kako su, na sjednici Gradskoga vijeća od petka 12. srpnja, nekoliko planova ili dijelovi planova stavljeni izvan snage te pita, koje su mogućnosti da se realizira njihov prijedlog postavljanja plutajućih pontona kod stare jezgre.

Vladimir Jakovac, dipl.ing.arh. objašnjava kako je stari PUP povijesne jezgre Grada Umaga stavljen izvan snage, ali je isto tako usvojen novi plan, Urbanistički plan uređenja Umag, koji pokriva i to područje.

Gdin. Marino Paretić tvrdi da je Gradonačelnik na sjednici Gradskoga vijeća rekao da nema obnove stare jezgre budućih 5 godina te pita, kako je moguće da je usvojen plan ako je isti stavljen izvan snage.

Vladimir Jakovac, dipl.ing.arh. navodi da pitanje obnove stare jezgre nije predmet ove izmjene i dopune Plana te ponavlja, kako se usvojio novi plan koji pokriva područje stare jezgre koji se zove Urbanistički plan uređenja Umag.

Gdin. Goran Galović u vezi članka 30. Plana - lungomare - predlaže da se predvidi da šetnica lungomare služi isključivo za promet pješaka, da se izbriše stavak 2. istog članka te da se korigira širina šetnice, u stavku 3., na najviše 2m. Komentira kako se ne protivi šetnici, ali da se kroz istu ne bi smjelo omogućiti priključak građevnih čestica, obzirom da će se tako šetnica pretvoriti u autocestu sa dvije trake. Isto tako, iznosi prijedlog da se ukine prijedlog proširenja građevinskog područja naselja Sv. Pelegrina, bez realociranja.

Vladimir Jakovac, dipl.ing.arh. navodi da su prijedlozi evidentirani.

Gdin. Marko Velkavrh podržava gđina. Galovića u vezi šetnice te urbanizacije kod Sv. Pelegrina, komentirajući da se protivi asfaltiranju jednog područja koje je još uvijek prirodno. Pita za objašnjenje u vezi realokacije kod građevinskog područja naselja Sv. Pelegrina.

Boris Petronilević, dipl.ing.arh. pokazuje na karti realokaciju kod građevinskog područja naselja Sv. Pelegrina te kod izdvojenog građevinskog područja izvan naselja ugostiteljsko turističke namjene Sv. Pelegrin. Komentira kako je u iskazu površina utvrđeno da se radi o smanjenju površine navedenih građevinskih područja.

Gdin. Marko Velkavrh pita, koje će namjene biti područje koje je realocirano kod Sv. Pelegrina.

Vladimir Jakovac, dipl.ing.arh. odgovara da će to biti zemljište izvan građevinskih područja – šuma.

Gdin. Marko Velkavrh navodi kako građani Sv. Pelegrina, Špine i Đube nisu zadovoljni sa takvim planskim rješenjem te ističe da područje od bivše cementare do Sv. Pelegrina je jedino

takve naravi, priroda je još očuvana te bilo bi protivno interesu svih građana da se takva rekreativna zona urbanizira.

Gdin. Veljko Ivančić podržava gđina. Galovića i gđina. Velkavrha, protivi se urbanizaciji jedne rekreacijske zone u vlasništvu Grada Umaga – zona koja je namijenjena potrebama građana i njihovih gostiju. Tvrdi kako će se na ovom području desiti apartmanizacija. Isto tako, pita da li će urbanizaciji ovog područja slijediti izrada jednog urbanističkog plana uređenja koji će riješiti infrastrukturu. Navodi kako je doznao da nema takve obaveze, iako je to moguće. Ističe kako će se ovdje desiti otuđenje i privatizacija zemljišta koje je namijenjeno potrebama svih građana i njihovih gostiju te pita gdje je tu interes građana Grada Umaga. Također, tvrdi da će se ovim činom izgubiti 50% pristupa do mora. Tvrdi da će se to zemljište prodati strancima, postati će konkurencija za turističku ponudu svih građana ovoga područja. Pita koliko je vremenski potrebno da se Plan usvoji.

Vladimir Jakovac, dipl.ing.arh. odgovara da ovisi o tome da li će se održavati još ponovnih javnih rasprava.

Gdin. Goran Galović pita koliko traje javna rasprava.

Vladimir Jakovac, dipl.ing.arh. odgovara kako ponovna javna rasprava za izmjene i dopune Plana traje od osam do petnaest dana, kako je utvrđeno zakonom.

Gdin. Goran Galović tvrdi da je Zakonom o prostornom uređenju određeno da minimalni rok trajanja javne rasprave je petnaest dana te traži produženje javne rasprave.

Vladimir Jakovac, dipl.ing.arh. ponavlja kako je Zakonom o prostornom uređenju određeno da javna rasprava traje najviše petnaest dana te da je danas zadnji dan.

Gdin. Goran Galović pita na čiju se odluku danas ponavlja prekinuto javno izlaganje.

Vladimir Jakovac, dipl.ing.arh. odgovara kako se javno izlaganje nastavlja na osnovi Zaključka Gradonačelnika.

Gdin. Goran Galović predlaže, da se na osnovi Odluke Gradonačelnika produži javna rasprava.

Vladimir Jakovac, dipl.ing.arh. navodi da će se prijedlog evidentirati, ali da to neće biti moguće, obzirom da ne bi bilo u skladu sa zakonom.

Gđa. Anja Žužić kritizira izgradnju građevine iza Fine, navodeći kako se u tom slučaju prodala parcela koja je predstavljala javnu površinu – dječje igralište – te se izgradila zgrada koja narušava kvalitetu života svih stanara okolnih zgrada, i komentirajući kako je intencija ovoga plana takav stav primijeniti na drugim dijelovima Grada.

Gđa. Iva Jašarević navodi kako je u interesu svih mladih Grada Umaga da područje kod Sv. Pelegrina ostaje kakvo je, bez proširenja građevinskog područja. Sugerira da se to područje održava i čisti, ali ne da se urbanizira. Komentira kako nema sličnih slobodnih površina na području Grada te da bi bila velika šteta za sve mlade i buduće generacije da se dio tog područja urbanizira.

Gdin. Igor Pekić dijeli svoje mišljenje u vezi šetnice lungomare, navodi kako su nedavno dodana dva kontejnera, na lokaciji blizu Vile Rite te da je jedan mali dio šetnice postao prometniji, zbog potrebe tih lokala. Smatra da turistima i domaćima znatno smetaju automobili koji prolaze kroz taj dio šetnice. Isto tako, navodi kako bi šetnica trebala osigurati pristup interventnim vozilima, ali da se ista ne bi trebala koristiti za priključak građevnih čestica na prometnu površinu. Nadalje predlaže, da se zemljište u vlasništvu Grada koristi za konstantan prihod, obzirom da je prodaja zemljišta jednokratna priljev novaca. Isto tako

sugerira, da bi bilo potrebno osnivati dodatan pogon koji će upravljati nekretninama Grada te stvarati konstantan prihod od njihovog najma ili slično.

Vladimir Jakovac, dipl.ing.arh. navodi kako će primjedbe u vezi prostornog planiranja biti obrađene, ali da upravljanje imovinom nije u nadležnosti ovog upravnog odjela.

Gđa. Christina Rosić Rota pita kolika je dozvoljena visina svih objekata koje se nalaze prvi red do mora, na području cijelog obuhvata Plana.

Boris Petronijević, dipl.ing.arh. odgovara kako visina građevina ovisi o namjeni i o drugim faktorima. Isto tako, ističe kako unutar naselja Umag i Umag Punta postoje jedna pravila, a kod ostalih naselja druga. Načelno, u građevinskim područjima naselja, osim naselja Umag i Umag Punta, se utvrđuje kao maksimalan broj etaža P+2, 10m visine.

Gđa. Christina Rosić Rota pita da li je uvažen prijedlog da se katnost svih građevina smanji.

Boris Petronijević, dipl.ing.arh. odgovara da je prijedlog da se visina objekata stambene namjene, izvan naselja Umag i Umag Punta, ograniči na P+2.

Gđa. Christina Rosić Rota ističe bitnost ovoga Plana navodeći kako se radi o osnovnoj podlozi za stvaranje uvjeta života građana Grada Umaga. Nadalje pita, da li je uvažen prijedlog planiranja područja helidroma na području Grada.

Boris Petronijević, dipl.ing.arh. pojašnjava kako u Prostornom planu Istarske županije helidrom na ovom području nije planiran, obzirom na navedeno nije moguće planirati lokaciju helidroma. Isto tako, navodi kako postoje određeni propisi koji reguliraju spuštanje i podizanje helikoptera izvan područja helidroma.

Gđa. Christina Rosić Rota pita da li se helikopter iz bolnice u Izoli može spustiti na području Grada Umaga.

Boris Petronijević, dipl.ing.arh. ponavlja kako postoje propisi koji to određuju i reguliraju, ali da do izmjene Prostornog plana Istarske županije helidrom nije moguće planirati.

Gđa. Christina Rosić Rota predlaže da se onda pričekaju izmjene županijskog plana kako bi se revalorizirala područja uz more te da se tek nakon toga, sprovede još jedna javna rasprava. Nadalje komentira, kako se šetnica mogla već izgraditi da nije bilo propusta službi Grada koji nisu srušili bespravno sagrađene zidove. Također navodi, kako će se temeljem ovog Plana izgraditi kineski zid od Crvenog vrha do Ladinog gaja, obzirom da je dozvoljena visina objekata P+2, P+3. Tvrdi da se donošenje ovoga Plana forsira obzirom da su se izdavale građevinske dozvole protivno prostornim planovima. Zaključno, iznosi prijedlog da se stopira sa ovim postupkom, da bi se dala građanima mogućnost da se organiziraju za svoju dobrobit. Traži neka se definira lokacija gdje će helikopter iz bolnice u Izoli moći sletjeti.

Vladimir Jakovac, dipl.ing.arh. navodi kako je građenje građevina određeno prvim Prostornim planom uređenja Grada Umaga, koji je na snazi od 2004. godine i kojim je uvjetovana izgradnja unutar svih građevinskih područja.

Gdin. Branko Lakošelić pita koje su izmijenjene predložene za područje Kamenoloma u Vilaniji. Također pita, kada će se prometovanje kamiona težih od 10 tona dozvoliti.

Boris Petronijević, dipl.ing.arh. odgovara kako se za razliku od prvog prijedloga iz prve javne rasprave, izdvojeno građevinsko područje gospodarske-proizvodne namjene Vilanija smanjilo za još jednu česticu: k.č.br. 574/1 k.o. Petrovija.

Vladimir Jakovac, dipl.ing.arh. nadovezuje se danim odgovorom te navodi kako drugo pitanje nije predmet ovoga prostornog plana nego je pitanje regulacije prometa.

Gdin. Goran Galović sugerira svim prisutnim službenicima Grada da se uključe u raspravu te odgovaraju na neka pitanja, obzirom da se radi o javnoj raspravi. Nadalje pita, da li će se

uvrstiti zona posebnog upravljanja, na lokaciji pronalaska prapovijesnog šivanog broda u Zambratiji.

Boris Petronijević, dipl.ing.arh. odgovara, citirajući članak 189. Plana kako su ostaci prapovijesnog broda i sojeničkog naselja evidentirani kao podvodni arheološki lokaliteti te na primjeren način su grafički označeni.

Gdin. Goran Galović navodi kako su Planom samo evidentirani kao nalazišta te da je bilo predloženo da se lokacija tih arheoloških lokaliteta označi kao zona posebnog upravljanja. Ističe kako je to jedan od uvjeta da se ostali pokrenuti projekti i programi nastave.

Boris Petronijević, dipl.ing.arh. odgovara kako je to na primjereni način već ugrađeno u Plan, na osnovu konzervatorske podloge koju je ovjerio Konzervatorski odjel i koja je primjerena za razinu ovoga prostornog plana.

Gdin. Goran Galović traži da se predmetna lokacija grafički označi kao zona posebne namjene, definirajući odredbama da je na istoj zabranjen ribolov kako bi se zaštitio arheološki lokalitet.

Boris Petronijević, dipl.ing.arh. odgovara da je prijedlog primljen na znanje, ali kako je mišljenja da je, na primjereni način, to već ugrađeno u Planu.

Vladimir Jakovac, dipl.ing.arh. navodi kako bi Udruga koja je pripremila navedenu studiju trebala predati zahtjev.

Boris Petronijević, dipl.ing.arh. pojašnjava kako su Konzervatori, koji su pripremili konzervatorsku podlogu, nadležni za bilo kakvu izmjenu što se tiče arheoloških lokaliteta te bi se trebalo konzultirati sa njima. Također komentira kako, navedena studija i prostorni plan su različitih razina. Načelno smatra da bi se taj projekt mogao realizirati i temeljem važećeg Plana.

Gdin. Goran Galović moli da se u neko dogledno vrijeme izradi studija prometa za područje Grada Umaga.

Boris Petronijević, dipl.ing.arh. odgovara kako su već izrađene prometne studije prije nekoliko godina te da nije obavezno priložiti studiju prometa, da bi se izmijenio prostorni plan. Prometno plansko rješenje je izrađeno u skladu sa izrađenim prometnim studijama te na temelju zahtjeva nadležnih javnopravnih tijela. Ističe kako se radi o izmjenama i dopuna prostornog plana te da što se tiče prometnih rješenja se ništa bitno ne dopunjava.

Gdin. Goran Galović komentira sa nezadovoljstvom, kako se površine parkirališta na području Grada konstantno smanjuju. Nadalje, postavlja pitanje u vezi jedne prometnice na Punt, na lokaciji kod bivšeg dvorca.

Vladimir Jakovac, dipl.ing.arh. navodi kako se lokacijske i građevinske dozvole izdaju na temelju važećih prostornih planova na tom području.

Gdin. Goran Galović pita da li se definira pojam krovne terase.

Vladimir Jakovac, dipl.ing.arh. odgovara kako je pitanje već evidentirano.

Gdin. Goran Galović ponavlja prijedlog da se definira pojam krovne terase te da se ista uključi u maksimalnu etažnost građevine. Komentira sa nezadovoljstvom kako je praksa koristiti krovnu terasu za neki drugi sadržaj poput bazena ili se postavljaju nadstrešnice i zatvorena stepeništa na njoj.

Gdin. Marino Paretić sugerira da se sprovedu već postojeći projekti za obnovu stare jezgre, komentirajući kako je uništeno 15 građevinskih dozvola za rekonstrukciju područja staroga Grada.

Gdin. Branko Lakošelić postavlja pitanje u vezi lokacije vjetrenjače na Rtu Molino.

Boris Petronijević, dipl.ing.arh. odgovara kako je na Rtu Molino grafički označeno kulturno dobro.

Gdin. Branko Lakošelj pita što se predvidjelo za lučicu u naselju Lovrečica.

Boris Petronijević, dipl.ing.arh. odgovara kako je to pitanje Urbanističkog plana uređenja stambenog naselja Lovrečica.

Gdin. Igor Pekić iznosi mišljenje u vezi raznih socijalnih i društvenih tematika, komentirajući sa nezadovoljstvom način održavanja ovog izlaganja kao i specifično odgovore na iznesena pitanja. Komentira kako bi, posao upravnog odjela trebao biti, da se, bitne Odluke u vezi prostorno planskih rješenja obrazlažu svim građanima te služe potrebama svih građana, a ne pojedincima.

Vladimir Jakovac, dipl.ing.arh. navodi kako se danas održava nastavak javnog izlaganja započetog u petak, 09. srpnja, kada je planer obrazložio prijedlog Plana u svim svojim izmjenama i dopunama. Ističe kako se prostorni planovi izrađuju i mijenjaju za građane.

Gdin. Igor Pekić komentira sa nezadovoljstvom, kako je stari PUP Komunela zadnji došao na red da se izmijeni. Tvrdi da se novi urbanistički plan uređenja usvojio kako bi se udovoljilo zahtjevima građana, koji su važećim PUP Komunela bili blokirani, dok se na drugoj strani planira urbanizacija Sv. Pelegrina.

Vladimir Jakovac, dipl.ing.arh. odgovara kako se radi o dva kompletno različita postupka.

Gdin. Goran Galović navodi kako se, Izmjenama Odluke o komunalnom redu definira zabrana postavljanja antena ili antenskih prihvata na udaljenosti ne manjoj od 400m od vrtića, škola, bolnica i groblja, s nekim iznimkama. Traži da se Odredbama prostornog plana zabrani postavljanje bilo kojih antena ili antenskih prihvata, na udaljenosti manjoj od 400m od svih naseljenih mjesta, bez iznimaka.

Vladimir Jakovac, dipl.ing.arh. odgovara kako se ovom prigodom neće raspravljati o Odluci o komunalnom redu, ali navodi, da je prijedlog gđina. Galovića da se Planom zabrani postavljanje antenskih stupova i prihvata na udaljenosti manjoj od 400m od naseljenih mjesta zabilježen. Također, pojašnjava kako je već ovim Prijedlogom definirano da se samostojeći antenski stupovi ne smiju graditi unutar građevinskih područja naselja niti na udaljenosti manjoj od 400m od granica tih građevinskih područja. Antenski prihvat, na postojećim građevinama, se ne smiju postavljati na udaljenosti manjoj od 400m od škola, dječjih vrtića, zdravstvenih ustanova i slično.

Gđa Christina Rosić Rota postavlja pitanje u vezi postojećih antena na području Grada.

Boris Petronijević, dipl.ing.arh. navodi da je to pitanje legaliteta takvih zahvata na državnoj razini.

Gđa Christina Rosić Rota navodi da je bilo predloženo da se za svaki mjesni odbor sazove zbor građana kojima će se prezentirati Plan, nakon kojih bi se trebala organizirati javna rasprava. Također predlaže, da se donese Odluka o ponavljanju javne rasprave nakon turističke sezone u prigodnim popodnevnim satima.

Vladimir Jakovac, dipl.ing.arh. navodi kako su već održana dva javna izlaganja u popodnevnim satima te da se ovdje radi o ponovnoj javnoj raspravi.

Gdin. Veljko Ivančić postavlja pitanje u vezi nestrpljivosti održavanja javnog izlaganja te kritizira način na koji se odgovaralo na pitanja. Isto tako, izjavljuje da će se maksimalno angažirati da komplicira život, u političkom i stručnom smislu, privremenom pročelniku kao voditelju ovoga Plana.

Gđa Elena Maurel pita gdje su locirane antene na području Moele.

Boris Petronijević, dipl.ing.arh. *pokazujući krugove na kartografskom prikazu 1.C Pošta i elektroničke komunikacije, pojašnjava kako je postavljanje antenskog stupa dozvoljeno po jedan u svakoj od označenih krugova.*

Gđa Elena Maurel komentira kako antene već postoje kod Podravke, Hrvatske pošte i kod bivšeg Mlinotesta.

Boris Petronijević, dipl.ing.arh. *navodi kako se vjerojatno radi o antenskim prihvati, koji bi se trebali ukloniti ukoliko na zadovoljavaju propise. Ističe problematiku uklanjanja takvih zahvata, ukoliko su legalno postavljeni.*

Gđa Elena Maurel pita što je predviđeno na lokaciji kod Podravke.

Vladimir Jakovac, dipl.ing.arh. *odgovara kako je to definirano Urbanističkim planom uređenja Umag, koji je usvojen u petak 12. srpnja 2019. godine.*

Gđa Elena Maurel iznosi nezadovoljstvo sa načinom održavanja javnog izlaganja te danim odgovorima na pitanja građana.

Tijekom javnog izlaganja nisu izjavljene druge primjedbe od strane prisutnih osoba.
Javno izlaganje zaključeno je u 13:41 sati.

Zapisnik izradila: Martina Bencich

PRIVREMENI PROČELNIK
Vladimir Jakovac, dipl.ing.arh.














**PONOVNA JAVNA RASPRAVA
o prijedlogu Izmjene i dopune Prostornog plana uređenja Grada Umaga**

- JAVNO IZLAGANJE -

POPIS PRISUTNIH OSOBA

U Umagu-Umago, utorak 09. srpnja 2019. godine u 12,00 sati u Gradskoj vijećnici Grada Umaga-Umago












R. br.	IME I PREZIME	INSTITUCIJA	ADRESA	TELEFON	E-MAIL	POTPIS
1.	BORIS PETRONIJEVIĆ	URBIS d.o.o.				
2.	SUZANA Brnabić	-/-				
3.	MARTINA BENOČIĆ	GRAD UMAG				
4.	VLADIMIR JAKOVIĆ	-/-				
5.	BILJANA UZELAC	-/-				
6.	ZLATKO GAURAN	GRAD UMAG				
7.	VERKA IVAČIĆ	SLOBOĐAN GRAD UMAG				
8.	LOREDANA KLUŠE	GRAD UMAG				
9.	LAKOŠIĆ BRANKO	MARKET-KART CROSS				
10.	KARLA CODIGLIA	GRAD UMAG				
11.	LATINA ANTONIJA	-/-				

PONOVNA JAVNA RASPRAVA
o prijedlogu Izmjene i dopune Prostornog plana uređenja Grada Umaga

- JAVNO IZLAGANJE -

POPIS PRISUTNIH OSOBA

U Umagu-Umago, utorak 09. srpnja 2019. godine u 12,00 sati u Gradskoj vijećnici Grada Umaga-Umago

R. br.	IME I PREZIME	INSTITUCIJA	ADRESA	TELEFON	E-MAIL	POTPIS
12.	ALDAMO JURIŠEVIĆ	KOMITETA 0.00.				
13.	IBRAHIM IVO	OZARINA 12				
14.	Brežnik Mirko	gratani				
15.	VERBY	putno				
16.	ANDREJ DOBRIČIĆ	519 ULAZIKA				
17.	KROVIN Monja	ULAZNIK				
18.	GOETN Gligorić	gratani				
19.	MIKELIĆ STENO	51900000				
20.	MARINKO JUREŠIĆ	GRADNIK				
21.	ROBERTA NORDAL KAVRČIĆ	GRADNIK				
22.	IGOR MAHLIČIĆ	GRADNIK				

**PONOVDNA JAVNA RASPRAVA
o prijedlogu Izmjene i dopune Prostornog plana uređenja Grada Umaga**

- JAVNO IZLAGANJE -

POPIS PRISUTNIH OSOBA

U Umagu-Umago, utorak 09. srpnja 2019. godine u 12,00 sati u Gradskoj vijećnici Grada Umaga-Umago










R. br.	IME I PREZIME	INSTITUCIJA	ADRESA	TELEFON	E-MAIL	POTPIS
23.	CHRISTINA ROSIĆ POPIĆ	GRADANIN				
24.	EDI DOČ	GRADANIN				
25.	MARVIE RADIN	GR. PENZIONER				
26.	LIVIJANO Kocijanović	GRADANIN				
27.	MAULI TO POZZELLO	OBILI "LEO CARAVAN"				
28.	VAUENTINA POZZECCO	OBILI "LEO CARAVAN"				
29.	RADIK MARIJKA	GRADANIN				
30.	LOTIGA LIDIJANA	GRADANIN				
31.	PETRA PACA					
32.	DANIELA PERHAT	GRADANIN				
33.	PERHAT	GRADANIN				

**PONOVDNA JAVNA RASPRAVA
o prijedlogu Izmjene i dopune Prostornog plana uređenja Grada Umaga**

- JAVNO IZLAGANJE -

POPIS PRISUTNIH OSOBA

U Umagu-Umago, utorak 09. srpnja 2019. godine u 12,00 sati u Gradskoj vijećnici Grada Umaga-Umago

R. br.	IME I PREZIME	INSTITUCIJA	ADRESA	TELEFON	E-MAIL	POTPIS
34.	MIRKO LEKA	GRADANIN				
35.	Teodora Rubesa	GRADANIN				Teodora Rubesa
36.	Rudolf Rubesa	PROSTORNA AGENCIJA				Rudolf Rubesa
37.	Ljiljana Šterko	INO SURUŠIJA				
38.	ALBINA PENKO	GRADANIN				
39.	ANDREA PAULIĆ	GRADANIN				
40.	DEJANK GOVUR	GRADANIN				
41.	Arson Brozerić	GRADANIN				
42.	MATIJEVIĆ IVICA	GRADANIN				
43.	TRITAVA ZAVNIC RUDČIĆ	GRADANIN				
44.	ZORAN STUBENBERGER	GRADANIN				

**PONOVNA JAVNA RASPRAVA
o prijedlogu Izmjene i dopune Prostornog plana uređenja Grada Umaga**

- JAVNO IZLAGANJE -

POPIS PRISUTNIH OSOBA

U Umagu-Umago, utorak 09. srpnja 2019. godine u 12,00 sati u Gradskoj vijećnici Grada Umaga-Umago

R. br.	IME I PREZIME	INSTITUCIJA	ADRESA	TELEFON	E-MAIL	POTPIS
45.	Mire Kocić	gradanin				
46.	Nanna Kralj	gradanin				
47.	BRUNA ALESSIO KLEMEŃO	gradanin				
48.	LEONARDO KLEMEŃO	gradanin				
49.	Maja Kramić	gradanin				
50.	Goran Kijarić	gradanin				
51.	MARIANO RIGGIONE	GRADANIN				
52.	DEMICHELE NARDI	GRADANIN				
53.	LUISO MANDON	GRADANIN				
54.						
55.						

PONOVNA JAVNA RASPRAVA
o prijedlogu Izmjene i dopune Prostornog plana uređenja Grada Umaga

- JAVNO IZLAGANJE -

POPIS PRISUTNIH OSOBA

U Umagu-Umago, utorak 09. srpnja 2019. godine u 12,00 sati u Gradskoj vijećnici Grada Umaga-Umago











R. br.	IME I PREZIME	INSTITUCIJA	ADRESA	TELEFON	E-MAIL	POTPIS
56.						
57.						
58.						
59.						
60.						
61.						
62.						
63.						
64.						
65.						
66.						

**PONOVNA JAVNA RASPRAVA
o prijedlogu Izmjene i dopune Prostornog plana uređenja Grada Umaga**

**- JAVNO IZLAGANJE -
NASTAVAK**

POPIS PRISUTNIH OSOBA

U Umagu-Umago, ponedjeljak 15. srpnja 2019. godine u 12,00 sati u Gradskoj vijećnici Grada Umaga-Umago










R. br.	IME I PREZIME	INSTITUCIJA	ADRESA	TELEFON	E-MAIL	POTPIS
1.	GORAN GALOVIĆ	GRAĐANIN				
2.	CHRISTINA KOSTIĆ ROŠIĆ	GRAĐANIN				
3.	SPRIGLAVIĆ Klementina	GRAĐANIN				
4.	NEVO MEDICA	- - -				
5.	LIVIJANO KOCIJANIĆ	građanin				
6.	IVA MAGOL JAREVIĆ	GRAĐANIN				
7.	Mirzeta Hrguč	- - -				
8.	ORAŠEVIĆ ZAGOREC	PRIVATNO				
9.	VELIKO IVANOVIĆ	- - -				
10.	LAKOŠEKIĆ BRANKO	POSREDOVAČ				

PONOVNA JAVNA RASPRAVA
o prijedlogu Izmjene i dopune Prostornog plana uređenja Grada Umaga

- JAVNO IZLAGANJE -
NASTAVAK

POPIS PRISUTNIH OSOBA

U Umagu-Umago, ponedjeljak 15. srpnja 2019. godine u 12,00 sati u Gradskoj vijećnici Grada Umaga-Umago











R. br.	IME I PREZIME	INSTITUCIJA	ADRESA	TELEFON	E-MAIL	POTPIS
11.	ANJA ŽUŽIĆ					
12.	MARKO ŠTETKO					
13.	MILICA ŠTETO					
14.	STILOVID PAČO					
15.	MARCO ŠOŠKO					
16.	LIVIO ŠTETO					
17.	JESERIČIĆ DEJANA GDVIN					Jeserica Rucena 
18.	MILICA ŠTETO					
20.	AURELIJA					

**PONOVNA JAVNA RASPRAVA
o prijedlogu Izmjene i dopune Prostornog plana uređenja Grada Umaga**

**- JAVNO IZLAGANJE -
NASTAVAK**

POPIS PRISUTNIH OSOBA

. U Umagu-Umago, ponedjeljak 15. srpnja 2019. godine u 12,00 sati u Gradskoj vijećnici Grada Umaga-Umago

R. br.	IME I PREZIME	INSTITUCIJA	ADRESA	TELEFON	E-MAIL	POTPIS
21.	AIDA KANJIC					
22.	ELENA MAUREL					
23.	MARCO VELKNERH					
24.	SANJA BOŠNJIĆ					
25.	LEONAR ZLATIĆ					
26.	LOAJA SINCIC					
27.	DEJAN ROSE					
28.	PEKIC IGOR					
29.	MARINA KLIMIC					
30.	GERAN KILUŠ					

PONOVNA JAVNA RASPRAVA
o prijedlogu Izmjene i dopune Prostornog plana uređenja Grada Umaga

- JAVNO IZLAGANJE -
NASTAVAK

POPIS PRISUTNIH OSOBA

U Umagu-Umago, ponedjeljak 15. srpnja 2019. godine u 12,00 sati u Gradskoj vijećnici Grada Umaga-Umago

R. br.	IME I PREZIME	INSTITUCIJA	ADRESA	TELEFON	E-MAIL	POTPIS
31.	RADOVAHOVIĆ			/	/	
32.	ZORAN STRUXBERGER					
33.	BORIS PETRONIJEVIĆ					
34.	MARIANA BENČIĆ					
35.	HELIANA UREJAC					
36.	VLADIMIR JAKOVAC					
37.						
38.						
39.						
40.						



REPUBLIKA HRVATSKA



ISTARSKA ŽUPANIJA
REGIONE ISTRIANA

Upravni odjel za održivi razvoj
Pula, Flanatička 29
Tel: 052/352-190, Fax: 052/352-191
KLASA: 350-01/17-01/19
URBROJ: 2163/1-08-02/5-19-06
Pula, 27. lipnja 2019. godine

ELEKTRONIČKA ISPRAVA

Ovo je preslika elektroničke isprave
Istovjetnost ovjerava ovlaštani/a službenik/ca
JASNA UKOTA DAMJANIĆ
Vrijeme ispisa: 12:09:19, 01.07.2019



Grad Umag
Upravni odjel za prostorno planiranje i
izdavanje akata za gradnju
Garibaldi 6
52429 Umag

**PREDMET: Ponovna javna rasprava u postupku izrade Izmjena i dopuna
Prostornog plana uređenja Grada Umaga
- odgovor, dostavlja se**

Poštovani,

sukladno Vašoj obavijesti i pozivu, KLASA: 350-02/16-01/14, URBROJ: 2105/05-09/10-19-529, od 18. lipnja 2019. godine, na sudjelovanje u ponovnoj javnoj raspravi, vezano za postupak izrade Izmjena i dopuna Prostornog plana uređenja Grada Umaga (u daljnjem tekstu Plan), koja se provodi od 1. srpnja 2019. do 15. srpnja 2019., a u sklopu koje se, dana 9. srpnja 2019., održava javno izlaganje, ovim Vas putem obavještavamo da nažalost nećemo biti u mogućnosti prisustvovati istome.

Nakon uvida u prijedlog Plana na vašim mrežnim stranicama, koristimo priliku da vam napomenemo da su u Narodnim novinama 2019. godine izašle izmjene i dopune Zakona o zaštiti prirode (NN br. 14/19) te izmjene i dopune Zakon o održivom gospodarenju otpadom (NN br. 14/19).

S poštovanjem,

Voditelj odsjeka

Bruno Kostelić, dipl. ing. biol.



REPUBLIKA HRVATSKA · ISTARSKA ŽUPANIJA · GRAD UMAG REPUBLICA DI CROAZIA · REGIONE ISTRIANA · CITTÀ DI UMAGO			
Primljeno:	04.07.2019		
KLASIFIKACIJSKA OZNAKA	350-02/16-01/14	ORG. JED.	09
URUDŽBENI BROJ	2163/1-19-546	PRIL.	—
		VRIJ.	—

129/09



ISTARSKI VODOVOD d.o.o.

ZA PROIZVODNJU I DISTRIBUCIJU VODE, BUZET, SV. IVAN 8

Društvo je upisano kod Trgovačkog suda u Pazinu pod MBS 040004424. Transakcijski račun IBAN br. HR8624020061100080108 otvoren kod Erste & Steiermärkische Bank d.d. Rijeka. Temeljni kapital upisan i uplaćen u cjelosti u iznosu od 376.000.000, kn. OIB 13269963589
Uprava Društva: Miaden Nežić, dipl. Ing.

REPUBLIKA HRVATSKA
ISTARSKA ŽUPANIJA
GRAD UMAG-UMAGO
Upravni odjel za prostorno uređenje i zaštitu okoliša

Trg slobode 7
52470 Umag

REPUBLIKA HRVATSKA · ISTARSKA ŽUPANIJA · GRAD UMAG
REPUBBLICA DI CROAZIA · REGIONE ISTRIANA · CITTA DI UMAGO

Primljeno:	05. 07. 2019		
KLASIFIKACIJSKA OZNAKA	16-01/14	ORG. JED.	09
URUDŽBENI BROJ	383-19-551	PRIL.	
		VRIJ.	

Broj: 93-31/61-2019 536/09

Datum: 3. 07. 2019.

Predmet: Očitovanje na prijedlog *Izmjena i dopuna Prostornog plana uređenja Grada Umaga-Umago*

Sukladno članku 101. Zakona o prostornom uređenju (NN br. 153/13, 20/17, 114/18), a glede vašeg zahtjeva KLASA: 350-02/16-01/14, URBROJ: 2105/05-09/10-19-529 od 18. 06. 2019. godine,
- dostavlja se,

Poštovani,

- Postojeću i planiranu vodoopskrbnu mrežu Grada Umaga šaljemo u digitalnom obliku (.dwg format) na mail Grada Umaga: prostorno.planiranje@umag.hr. Potrebno je uskladiti kartografski prikaz prijedloga plana sa poslanom mrežom.
- Na tekstualni dio prijedloga plana nemamo primjedbe.

S poštovanjem,

Razvojni inženjer:

Martina Terlević, mag.ing.aedif.

Rukovoditelj tehničkog odjela:

Vjekoslav Poropal, dipl.ing.grad.

Dostaviti:

1. Naslovljeniku
2. "Istarski vodovod" - P.J. Buje
3. "Istarski vodovod" – arhiva

SJEDIŠTE DRUŠTVA: BUZET, Sv. Ivan 8, Tel. 602-200, Fax: 602-201, e-mail: istarski-vodovod@ivb.hr, <http://www.ivb.hr>



POSLOVNE JEDINICE: BUJE Vodovodna ZS, Tel. 602-400, Fax: 772-339; BUZET Sv. Ivan 8, Tel. 602-200, Fax: 602-205; PAZIN Poljoprivredne škole 8, Tel. 602-340, Fax: 624-357; POJEČ Trnšćeviča 52, Tel. 602-450, Fax: 431-646; ROVNIJ Opatovcima Radice 7, Tel. 602-370, Fax: 815-221. RADNE JEDINICE: ODPOZIVANJE: Sv. Ivan 8, Tel. 602-310, Fax: 602-305; PROIZVODNJA: POSTROJENJE SV. IVAN Tel. 602-270, Fax: 602-201; POSTROJENJE GRADOLE Tel. 602-560, Fax: 455-350; POSTROJENJE BUTONIGATA Tel. 602-500, Fax: 602-512



REPUBLIKA HRVATSKA
MINISTARSTVO OBRANE
ZAGREB

UPRAVA ZA MATERIJALNE RESURSE
SEKTOR ZA VOJNU INFRASTRUKTURU
Služba za vojno graditeljstvo i
energetsku učinkovitost

KLASA:350-02/19-01/100
URBROJ:512M3-020201-19-2
Zagreb, 04. srpnja 2019.

REPUBLIKA HRVATSKA - ISTARSKA ŽUPANIJA - GRAD UMAG
REPUBBLICA DI CROAZIA - REGIONE ISTRIANA - CITTÀ DI UMAGO

Primijeno:	08.07.2019		
KLASIFIKACIJSKA OZNAKA	350-02/16-01/14	ORG. JED.	09
URUDŽBENI BROJ	512-020201-19-557	PRIL.	-
		VRIJ.	-

540/09

ISTARSKA ŽUPANIJA
GRAD UMAG
Upravni odjel za prostorno uređenje i
izdavanje akata za gradnju
Trg Slobode 7
52470 UMAG

PREDMET: Izmjena i dopuna PPUG Umaga,
- očitovanje, dostavlja se

VEZA: Vaš akt KLASA:350-02/16-01/14, URBROJ:2105/05-09/10-19-529
od 18. lipnja 2019.

Aktom iz veze predmeta dostavljena je posebna obavijest održavanju ponovne javne rasprave o prijedlogu Izmjena i dopuna Prostornog plana uređenja Grada Umaga.

Na temelju odredbi članka 92. Zakona o obrani ("Narodne novine" broj 73/13, 75/15, 27/16, 110/17 i 30/18) i Pravilnika o zaštitnim i sigurnosnim zonama oko vojnih lokacija i građevina ("Narodne novine" broj 122/15) po izvršenom uvidu u prijedlog Izmjena i dopuna Prostornog plana uređenja Grada Umaga nemamo primjedbi na isti.

U predmetnom planu zadržana je zona posebne namjene sa zaštitnim i sigurnosnim zonama za vojnu lokaciju OUP „Savudrija“ sukladno prethodnim zahtjevima obrane i utvrđenom u važećem prostornom planu.

SZ

mić

S poštovanjem,

VODITELJ SLUŽBE
[Signature]
Velimir Anić, dipl.ing.geod.



Dostaviti:

- naslovu
- pismohrana

[Handwritten mark]

Sektor za razvoj i strateško planiranje
Odjel za razvoj i planiranje
Klasa: 350-02/19-01/112
Urbroj: 345-200-210-211/516-19-02/DB
Zagreb, 04. 07. 2019. god.

REPUBLICA HRVATSKA - ISTARSKA ŽUPANIJA - GRAD UMAG REPUBBLICA DI CROAZIA - REGIONE ISTRIANA - CITTÀ DI UMAGO	
Primljeno:	08. 07. 2019
KLASIFIKACIJSKA OZNAKA	ORG. JED.
350-02/16-01/14	09
URUDŽBENI BROJ	PRIJL. VRIJ.
345-19-558	-

REPUBLICA HRVATSKA
ISTARSKA ŽUPANIJA
GRAD UMAG
Upravni odjel za prostorno planiranje
i izdavanje akata za gradnju
Trg Slobode 7, p.p.101
52 470 UMAG-UMAGO

541/09

**Predmet: Izmjene i dopune Prostornog plana uređenja Grada Umaga
- ponovna javna rasprava, mišljenje**

Vašim dopisom, klasa: 350-02/16-01/14 ur.br: 2105/05-09/10-19-529 od 18. lipnja 2019. godine, pozvali ste nas na javnu raspravu o Prijedlogu Izmjena i dopuna Prostornog plana uređenja Grada Umaga, te ste zatražili naše mišljenje

Temeljem članka 101. Zakona o prostornom uređenju („Narodne novine“ broj 153/13, 65/17, 114/18) i članka 82. Zakona o cestama („Narodne novine“ broj 84/11, 22/13, 54/13, 148/13, 92/14) Hrvatske ceste d.o.o. obvezne su izvršiti pregled izrađene prostorno-planske dokumentacije te dati očitovanje na predložena rješenja cestovne infrastrukture državnog značenja.

Pregledom Prijedloga predmetnog Plana utvrđeno je sljedeće:

1. Postojeće državne ceste DC75 i DC 300 na području Grada Umaga ucrtane su u Prijedlog plana u skladu s važećom Odlukom o razvrstavanju javnih cesta („Narodne novine“ broj 103/18), uz napomenu da se prema spomenutoj odluci upiše točan naziv Državne ceste DC 75 D200 - Savudrija - Umag - Novigrad - Poreč - Vrsar - Vrh Lima - Bale - Pula (D400).
2. Trasa obilaznice Umaga korektno je unesena u Prijedlog plana prema izrađenoj studijsko-projektnoj dokumentaciji.
3. Za ucrtanu planiranu obilaznicu naselja Juricani (D300) Hrvatske ceste d.o.o. nemaju izrađenu studijsko-projektnu dokumentaciju.

S poštovanjem

Direktor Sektora:
Tomislav Cvetko, dipl. ing. građ.

Na znanje:
- Pismohrana, ovdje



Javna ustanova
Zavod za prostorno uređenje Istarske županije
Ente per l'assetto territoriale della Regione Istriana

Klasa: 350-02/17-04/05
Urbroj: 2163/1-20-01/7-19-09
Pula, 04. srpanj 2019.g.

REPUBLIKA HRVATSKA · ISTARSKA ŽUPANIJA · GRAD UMAG
REPUBBLICA DI CROAZIA · REGIONE ISTRIANA · CITTÀ DI UMAGO

Primljeno: 09. 07. 2019		
KLASIFIKACIJSKA OZNAKA	ORG. JED.	
350-02/16-01/14	09	
URBODIJELOVNI BROJ	PRIL.	VRIJ.
216-3/1-19-09-551	-	-

Republika Hrvatska
Istarska županija
Grad Umag
Upravni odjel za prostorno planiranje
i izdavanje akata za gradnju
Trg Slobode 7
52 470 Umag

**PREDMET: PONOVA JAVNA RASPRAVA O PRIJEDLOGU IZMJENA I DOPUNA
PROSTORNOG PLANA UREĐENJA GRADA UMAGA**
- očitovanje, dostavlja se

VEZA: Vaš broj Klasa: 350-02/16-01/14, Urbroj: 2105/05-09/10-19-527 od 18.06.2019.,
zaprimljen u ovom Zavodu 27.06.2019.

Poštovani,

Zaprimili smo Vaš poziv za sudjelovanje u ponovnoj javnoj raspravi o Prijedlogu Izmjena i dopuna Prostornog plana uređenja Grada Umaga – nadalje: Plan, kojeg je izradila tvrtka „Urbis“ d.o.o. iz Pule.

Obavještavamo Vas da nismo u mogućnosti odazvati se Vašem pozivu i prisustvovati na javnom izlaganju. Nadalje, s obzirom na dosadašnje iskustvo, utvrdili smo da se primjedbe koje ovaj zavod daje u postupku izdavanja mišljenja na Konačni prijedlog Plana tumače kao „dodatne“ u odnosu na primjedbe dostavljene na Prijedlog Plana te se, isto tako, zbog mogućeg prihvatanja prijedloga i primjedbi u javnoj raspravi, Konačni prijedlog Plana može razlikovati od Prijedloga Plana.


Šlijedom navedenog, o usklađenosti Konačnog prijedloga Plana sa Prostornim planom Istarske županije (SN IŽ br. 2/02, 1/05, 4/05 i 14/05 – pročišćeni tekst, 10/08, 07/10, 16/11 – pročišćeni tekst, 13/12, 09/16 i 14/16-pročišćeni tekst), ovaj će se zavod očitovati temeljem odredbi čl. 107. Zakona o prostornom uređenju (NN 153/13, 65/17, 114/18, 39/19). U tom je smislu, Konačni prijedlog Plana potrebno dostaviti u analognom obliku (elaborat) i u elektroničkom obliku u propisanom formatu (dwg, word).



Ravnateljica Zavoda:
Ingrid Paljar, dipl.ing arh.

Riva 8, 52100 Pula - Pola
Tel: 00385 351 465
Fax: 00385 351 466
prostorno@zpulz.hr
www.zpuiiz.hr

OIB 46917415846 / IBAN HR4523400091110730899 Privredna banka Zagreb d.d



HRVATSKE VODE
VODNOGOSPODARSKI ODJEL
ZA SLIVOVE SJEVERNOG JADRANA
51000 Rijeka, Đure Šporera 3

Telefon: 051 / 666 400
Telefax: 051 / 336 947

KLASA: 350-02/19-01/0000261
URBROJ: 374-23-3-19-4
Datum: 08.07.2019

REPUBLIKA HRVATSKA · ISTARSKA ŽUPANIJA · GRAD UMAG
REPUBBLICA DI CROAZIA · REGIONE ISTRIANA · CITTÀ DI UMAGO

Primljeno: 11. 07. 2019	
KLASIFIKACIJSKA OZNAKA	ORG. JED.
350-02/16-01/15	09
URUĐBENI BROJ	PRIL. VBL.
374-19-572	-

Grad Umag
Trg slobode 7
52470 Umag

**Predmet: Prostorni plan uređenja Grada Umaga – ponovna javna rasprava u postupku izrade izmjena i dopuna
Mišljenje, dostavlja se**

Dopisom KLASA:350-02/16-01/14, URBROJ:2105/05-09/10-19-529 od 18.6.2019. (zaprimljen 21.6.2019.) temeljem članka 97. Zakona o prostornom uređenju (NN 153/13, 03/14 i 65/17) dostavljena je Obavijest o ponovnoj javnoj raspravi u postupku Izmjena i dopuna Prostornog plana uređenja Grada Umaga.

Pregledom prijedloga za javnu raspravu Izmjene i dopune Prostornog plana uređenja Grada Umaga dostupnog na mrežnim stranicama Grada Umaga utvrđeno je da su djelomično ugrađene smjernice te da je nedostatan u slijedećem:

1. U Prostorni plan potrebno je uvrstiti mišljenje Službe zaštite od štetnog djelovanja voda KLASA: 350-02/19-01/0000261, URBROJ: 374-23-3-19-2 od 28.6.2019. kako slijedi:

I. **Obrazloženje**

Dijelovi 1. i 2. *Obrazloženja* nisu predviđeni za izmjene i dopune, iako su manje dorade potrebne i u tim dijelovima, kako je navedeno dopisom od 17. travnja 2015.

U t. 3.1. *Prikaz prostornog razvoja na području Grada u odnosu na prostornu i gospodarsku strukturu Istarske županije*, 4. *Vodne građevine*, pod a) regulacijske i zaštitne vodne građevine (ostali dio tj. „na vodama, osim regulacijskih i zaštitnih vodnih građevina državnog značaja“ može se brisati):

- regulacijske i zaštitne vodne građevine na evidentiranim vodotocima navedene su pod retencijama.

U t. 3.5.3.3. *Uređenje vodotoka i voda*, u prvom odlomku kao dio sustava uređenja vodotoka i voda navesti retencije Špinel (postojeća) i Ljubljanija (planirana).



073939265

U t. 3.5. *Razvoj infrastrukturnih sustava* nije vidljivo da se „ostali tokovi na kojima se može javiti površinsko tečenje, a nisu evidentirani kao vodotoci“ obrađuju pod oborinskom odvodnjom.

Primjedba za t.3.7. je bila da se posebno obrade zaštita voda, zaštita tla od erozije i zaštita od štetnog djelovanja voda. Zaštita voda obrađuje se posebno, a zaštita od štetnog djelovanja voda, zaštita tla od erozije i rizici od poplava mora (koji su se prije i bili obrađivali posebno) sada su stavljeni pod istom točkom kao da se radi o istom sustavu, te je te cjeline potrebno razdvojiti. Osim toga, tekst koji se odnosi na zaštitu od štetnog djelovanja voda dan je pod podnaslovom “zaštita tla od štetnog djelovanja voda“ pa nije ispravan niti naziv poglavlja.

Druga primjedba za t. 3.7.5. *Zaštita od štetnog djelovanja mora* nije uvažena tj. Planom za područja ugrožena poplavama mora nisu dane smjernice vezano za korištenje tih prostora, mogućnosti gradnje i potrebe za mjerama zaštite. U istoj točki treba brisati, odnosno prilagoditi tekst „iz stavka 2. ovoga članka“, obzirom da se radi o *Obrazloženju*, a ne *Odredbama za provođenje*.

Kod obrade zaštite tla od erozije, ne navode se mjere protuerozijske mjere zaštite kod izvođenja građevinskih i drugih zahvata u prostoru.

II. Odredbe za provođenje

Primjedbe za dio *I. Obrazloženje* odnose se i na odgovarajuće članke *Odredbi za provođenje*, uz slijedeće:

- U čl. 183. u odnosu na tekst iz javne rasprave vršene su ispravke, međutim ne prema našim primjedbama:
- U st.(3) ispred „koridora vodotoka“ brisati riječ „zaštitnog“, koja je nepotrebno dodana
 - U st. (4) brisati dodani tekst „kolnih, kolno pješačkih, pješačkih i biciklističkih površina“ odnosno vratiti riječ „prometnica“ u skladu s čl. 126. st.1, t.9. *Zakona o vodama* (NN153/09, 63/11, 130/11, 56/13, 14/14, 46/18). Navedeno se odnosi i na čl. 229. st. (1).

Grafički dio

Primjedba za kartografski prikaz Savudrijskog potoka nije uvažena u svim kartografskim prikazima, a za kanal Fiandara izmijenjen je prikaz donjeg dijela toka, što nije u



skladu s našim podacima. Potrebno je ucrtati postojeću dionicu do utoka u more kanala Fiandara te ukoliko se predlaže izmještanje kanala do novog utoka u more, tu dionicu označiti kao planirani kanal.

U kartografskom prikazu 2.B.1., vodovod je ucrtan shematski. Trasa dviju vodovodnih cijevi ne prolazi kroz retenciju Špinel već je smještena južno od nasipa retencije uz cestu Umag – Buje, tj. u prostoru između spomenute ceste i nasipa retencije Špinel.

U kartografskom prikazu 2.B.2. primjedbe za naslov i koridor za odvodnju ostalih površinskih voda nisu uvažene.

U legendi kartografskih prikaza 2.B.1. i 2.B.2. navodi se nasip ispred naselja Komunela, a prikazuje se i nasip retencije Špinel prema prometnici Umag – Buje.

Prikaz granice orografskog sliva može se brisati, obzirom da ga je potrebno ažurirati radi izgrađenog spojnog kanala Umaškog potoka i južnog kraka.

Molimo da se navede izvor podataka za zonu fliša.

direktor:

Gordana Gasparović, dipl.ing.građ.



Dostaviti:

- Stručne službe



073939265

**ŽUPANIJSKA UPRAVA ZA CESTE
ISTARSKE ŽUPANIJE
52000 PAZIN, MB RAŠANA 2/4**

**KLASA:340-01/12-12/60
URBROJ:2163/1-12/03-11-19-117
Pazin, 15.7.2019.**

REPUBLIKA HRVATSKA · ISTARSKA ŽUPANIJA · GRAD UMAG
REPUBBLICA D · CROAZIA · REGIONE ISTRIANA · CITTA DI UMAGE

Primljeno	15. 07. 2019		
KLASIFIKACIJSKA OZNAKA	ORG. JED.		
			09
URUDŽBENI BROJ	PRIL.	VRIJ.	
2163/1-19-618	-	-	

**REPUBLIKA HRVATSKA
ISTARSKA ŽUPANIJA
GRAD UMAG**
Upravni odjel za prostorno uređenje
i zaštitu okoliša
Trg Slobode 6
52470 UMAG

601/09

**Predmet: Mišljenje na prijedlog Izmjena i dopuna PPU-a Grada Umaga
- dostavlja se**

Temeljem obavijesti KLASA:350-02/16-01/14, URBROJ:2105/05-09/10-19-529 od 18.6.2019. godine dostavljamo Vam mišljenje na prijedlog Izmjena i dopuna PPU-a Grada Umaga:

- U tekstualnom dijelu plana/odredbe za provođenje točka 2.2.7. navesti da je spojeve na županijske i lokalne ceste potrebno planirati u skladu s Pravilnikom o uvjetima za projektiranje i izgradnju priključaka i prilaza na javnu cestu (NN 95/14).
- U tekstualnom dijelu plana/odredbe za provođenje navesti širine i uvjete gradnje u zaštitnom pojasu županijskih i lokalnih cesta u skladu s čl.55. Zakona o cestama (NN 84/11, 22/13, 54/13, 148/13, 92/14).

S poštovanjem,

Dostavlja se:
1. Naslovniku
2. ŽUC-e – tehnička služba
3. Pismohrana

Ravnatelj

Robi





REPUBLIKA HRVATSKA
Ministarstvo državne imovine

KLASA: 940-01/19-03/1214
URBROJ: 536-03-02-03/03-19-04

Zagreb, 11. srpanj 2019.

REPUBLIKA HRVATSKA - ISTARSKA ŽUPANIJA - GRAD UMAG
REPUBBLICA DI CROAZIA - REGIONE ISTRIANA - CITTÀ DI UMAGO

Primljeno:	17. 07. 2019		
KLASIFIKACIJSKA OZNAKA	350-02/16-01/14	ORG. JED.	09
URUDŽBENI BROJ	536-19-626	PR/L	-
		VRJ/L	-

607/09

REPUBLIKA HRVATSKA
ISTARSKA ŽUPANIJA
GRAD UMAG

Giuseppe Garibaldi 6
52470 Umag

PREDMET: Izmjene i dopune Prostornog plana uređenja Grada Umaga
- mišljenje na prijedlog Plana za ponovnu javnu raspravu - daje se
VEZA: Vaš dopis KLASA: 350-02/16-01/14, URBROJ: 2105/05-09/10-19-528 od
18.lipnja 2019.

Poštovani,

Ministarstvo državne imovine zaprimilo je posebnu pisanu obavijest o ponovnoj javnoj raspravi u postupku izrade Izmjena i dopuna Prostornog plana uređenja Grada Umaga zajedno sa pripadajućom dokumentacijom. Uvidom u dostavljenu nam dokumentaciju očitujemo se kako slijedi;

Prijedlogom predmetnih Izmjena i dopuna PPUG Umaga došlo je do izdvajanja iz građevinskog područja naselja, odnosno građevinskog područja izvan naselja slijedećih nekretnina u vlasništvu Republike Hrvatske:

A/ naselje Sv. Petar

1. k.č.br. 540 k.o.Savudrija (površine 4.899 m2)
2. k.č.br. 541 k.o.Savudrija (površine 5.790 m2)
3. k.č.br. 542 k.o.Savudrija (površine 435 m2)
4. k.č.br. 543 k.o.Savudrija (površine 342 m2)

B/ ugostiteljsko turistička namjena Park Umag

5. k.č.br. 1658/9 k.o.Lovrečica (površine 1.047 m2)
6. k.č.br. 1658/20 k.o.Lovrečica (dio u površini 1.287 m2)

C/ sportska namjena unutar naselja Kaldanija

7. dio k.č.br. 4835/1 k.o.Umag (površine cca 43.500 m2)
8. k.č.br. 4835/2 k.o.Umag (površine 239 m2)
9. k.č.br.4835/6 k.o.Umag (površine 1.297 m2)

D/ gospodarsko-poslovna zona Valdemat

10. dio k.č.br.6129 k.o.Umag (površine cca 13.000 m2)
11. k.č.br. 6114/1 k.o.Umag (površine 31.792 m2)
12. k.č.br. 6098 k.o.Umag (površine 5.724 m2)

E/ gospodarsko-poslovna zona Donji Picudo

13. k.č.br. 70/3 k.o.Materada	(površine 2.757 m2)
14. k.č.br. 70/2 k.o.Materada	(površine 2.490 m2)
15. k.č.br. 103/415 k.o.Materada	(površine 2.345 m2)
16. k.č.br. 70/1 k.o.Materada	(površine 1.656 m2)
17. k.č.br. 69/2 k.o.Materada	(površine 7.942 m2)
18. k.č.br. 69/11 k.o.Materada	(površine 5.999 m2)
19. k.č.br. 69/10 k.o.Materada	(površine 1.250 m2)
20. k.č.br. 69/9 k.o.Materada	(površine 1.250 m2)
21. k.č.br. 69/3 k.o.Materada	(površine 2.357 m2)
22. k.č.br. 69/4 k.o.Materada	(površine 2.726 m2)
23. k.č.br. 69/7 k.o.Materada	(površine 2.729 m2)
24. k.č.br. 69/5 k.o.Materada	(površine 2.383 m2)
25. k.č.br. 69/8 k.o.Materada	(površine 2.278 m2)

Ukupna površina nekretnina u vlasništvu Republike Hrvatske koje su predmetnim Planom izdvojene iz građevinskog područja naselja, odnosno građevinskog područja izvan naselja iznosi cca 147.000 m2.

Nadalje, predmetnim Izmjenama i dopunama PPUG Umaga planirano je proširenje izdvojenog građevinskog područja izvan naselja sportske namjene PSRC Umag i gospodarsko-poslovne namjene Donji Picudo, a koje obuhvaća prenamjenu slijedećih nekretnina u vlasništvu Republike Hrvatske:

1. k.č.br.4136 k.o.Umag	(površine 47.149 m2)
2. k.č.br.4122/2 k.o.Umag	(površine 2.709 m2)
3. k.č.br. 4120 k.o.Umag	(površina 5.501 m2)
4. k.č.br. 4123 k.o.Umag	(površina 24.348 m2)
5. k.č.br. 4125 k.o.Umag	(površina 18.630 m2)
6. k.č.br. 4110 k.o.Umag	(površina 8.216 m2)
7. k.č.br. 4112 k.o.Umag	(površina 59.274 m2)
8. k.č.br. 4109 k.o.Umag	(površina 1.225 m2)
9. k.č.br. 4108 k.o.Umag	(površina 3.446 m2)
10.k.č.br. 4139 k.o.Umag	(površine 9.787 m2)
11.k.č.br. 4142 k.o.Umag	(površina 3.319 m2)
12.k.č.br. 4143 k.o.Umag	(površina 3.675 m2)
13.k.č.br. 4141 k.o.Umag	(površina 8.388 mm2)
14.k.č.br. 4140 k.o.Umag	(površina 6.812 m2)
15.k.č.br.67/11 k.o.Materada	(površina 5.010 m2)
16.k.č.br.67/10 k.o.Materada	(površina 4.700 m2)
17.k.č.br.265/7 k.o.Materada	(površine 6.284 m2)

Ukupna površina nekretnina u vlasništvu Republike Hrvatske koje su prenamijenjene iz zone izvan građevinskog područja rekreacijske namjene planske oznake R u izdvojeno građevinsko područje izvan naselja sportske namjene PSRC Umag i gospodarsko – poslovne namjene Donji Picudo iznosi cca 219.000 m2.

Slijedom gore navedenog, Ministarstvo državne imovine nema primjedbi na predmetni Plan ukoliko novoformirano proširenje (na gore navedenim česticama u vlasništvu Republike Hrvatske) izdvojenog građevinskog područja izvan naselja sportske namjene PSRC Umag i gospodarsko-poslovne namjene Donji Picudo bude usvojeno kroz postupak ponovne javne rasprave od drugih javnopravnih tijela, odnosno narednih zakonom propisanih postupaka izdavanja suglasnosti.

Međutim, ukoliko u postupku ponovne javne rasprave proširenje (prenamjena) predmetnih zona sportske namjene PSRC Umag i gospodarsko-poslovne namjene Donji Picudo budu izostavljeni Ministarstvo državne imovine pozitivno mišljenje mijenja u negativno, te predlaže da se gore navedene nekretnine u vlasništvu Republike Hrvatske pod točkama A, B, C, D i E izostave iz Izmjena i dopuna Prostornog plana uređenja Grada Umaga.

S poštovanjem,

MINISTAR



Ministarstvo državne imovine

KLASA: 340-01/19-03/1214

URBROJ: 536-03-02-03/03-19-04

MINISTARSTVO DRŽAVNE IMOVINE
10000 Zagreb, Ulica Ivana Dožmanova 10
Telefon: 5246 286



Poštarin
HP-u d.d.
10 200

REPUBLIKA HRVATSKA
ISTARSKA ŽUPANIJA
GRAD UMAG
Giuseppe Garibaldi 6



REPUBLIKA HRVATSKA
MINISTARSTVO UNUTARNJIH POSLOVA
RAVNATELJSTVO CIVILNE ZAŠTITE
Područni ured civilne zaštite Rijeka
Služba civilne zaštite Pazin
Odjel inspekcije

REPUBLIKA HRVATSKA · ISTARSKA ŽUPANIJA · GRAD UMAG
REPUBBLICA DI CROAZIA · REGIONE ISTRIANA · CITTÀ DI UMAGO

Primljeno:	22. 07. 2019	ORG. JED.	
KLASIFIKACIJSKA OZNAKA			09
URUDŽBENI BROJ	511-19-627	PRIL.	VRIJ.
		-	-

09/613

Broj: 511-08-19/1-152-14/5-17.J.G.
Pula, 10.07.2019.

Ministarstvo unutarnjih poslova, Ravnateljstvo civilne zaštite, Područni ured civilne zaštite Rijeka, Služba civilne zaštite Pazin, Odjel inspekcije u postupku donošenja dokumenata prostornog uređenja te utvrđivanja usklađenosti sa zakonima i propisima kojima se uređuje područje zaštite od požara, daje:

MIŠLJENJE

da su Izmjene i dopune Prostornog plana uređenja Grada Umaga - Umago, izrađene u skladu s propisima kojima se uređuje zaštita od požara.

Mišljenje se izdaje u skladu s člankom 23. Zakona o zaštiti od požara („Narodne novine“, br. 92/10) i člankom 101. stavak 1. Zakona o prostornom uređenju („Narodne novine“, 153/13 i 65/17), a po uvidu u Izmjene i dopune Prostornog plana uređenja Grada Umaga - Umago, izvršenog po obavijesti o javnoj raspravi dostavljenoj od strane Istarske županije, Grada Labina, Upravnog odjela za prostorno uređenje, zaštitu okoliša i izdavanje akata za gradnju Klasa: 350-02/16-01/14; Ur. broj: 2105/05-09/10-19-529 od 18.06.2019. godine.



Dostavljeno:

1. Istarska županija
Grad Umag - Umago
Upravni odjel za prostorno planiranje,
i izdavanje akata za gradnju
2. Pismohrana – ovdje



REPUBLIKA HRVATSKA
MINISTARSTVO KULTURE
Uprava za zaštitu kulturne baštine
Konzervatorski odjel u Puli
KLASA: 612-08/17-10/0148
URBROJ: 532-04-02-10/4-19-10
Pula, 09. srpnja 2019.

REPUBLIKA HRVATSKA · ISTARSKA ŽUPANIJA · GRAD UMAG
REPUBBLICA DI CROAZIA · REGIONE ISTRIANA · CITTÀ DI UMAGO

Primljeno: 23. 07. 2019		
KLASIFIKACIJSKA OZNAKA 350-02/16-01/14	ORG. JED. 09	
URUDŽBENI BROJ 532-19-628	PRIL.	VRIJ.
	-	-

09/620

GRAD UMAG
Upravni odjel za prostorno planiranje i
izdavanje akata za gradnju
Trg Slobode 7, 52470 Umag

PREDMET: Prijedlog Izmjena i dopuna Prostornog plana uređenja Grada Umaga – posebna pisana obavijest o ponovljenoj javnoj raspravi.

VAŠA VEZA: KLASA: 350-02/16-01/14; URBROJ: 2105/05-09/10-18-526

Nismo u mogućnosti prisustvovati javnom izlaganju.

Obavještavamo vas da je problematika odnosa sustava mjera zaštite kulturnih dobara i dokumenata prostornog planiranja definirana u članku 56. Zakona o zaštiti i očuvanju kulturnih dobara („Narodne novine“, broj 69/99, 151/03, 157/03, 87/09, 88/10, 61/11, 25/12, 136/12, 157/13, 152/14, 44/17 i 90/18).

Člankom 56. Zakona o zaštiti i očuvanju kulturnih dobara, predviđeno je da dokumenti prostornog uređenja, ovisno o vrsti i području obuhvata, obavezno sadrže podatke iz konzervatorske podloge sa sustavom mjera zaštite nepokretnih kulturnih dobara koja se nalaze na području obuhvata plana.

Evidentiran je novi etnološki lokalitet, vjetrenjača smještena na rtu Malin, u jugozapadnom kutu k.č. 1658/30 k.o. Lovrečica. Novo evidentirano kulturno dobro potrebno je obilježiti na adekvatan način u odgovarajućem grafičkom listu. U poglavlje 6.1.2. MEMORIJALNI I ETNOLOŠKI LOKALITETI, ČI. 195, pod „Etnološki lokaliteti“ potrebno je dodati natuknicu „- rt Malin – Vjetrenjača“, a pod „(3) Osnovne smjernice zaštite – etnološki lokaliteti“ potrebno je dodati natuknice:

„- Za sve zahvate na vjetrenjači potrebno je ishoditi posebne uvjete i odobrenje Konzervatorskog odjela u Puli.

- Zaštitu vjetrenjače preporuča se ostvariti stupnjem zaštite od lokalnog značenja.“

Po ovlasti ministrice:
Pročelnica

Lorella Limoncin Toth
dipl. povjesničarka umjetnosti



Lorella Limoncin Toth

Dostaviti:

1. Grad Umag
Upravni odjel za prostorno planiranje i izdavanje akata za gradnju
Trg Slobode 7, p.p. 101, 52470 Umag

Na znanje:

1. Pismohrana



REPUBLIKA HRVATSKA
MINISTARSTVO KULTURE

Konzervatorski odjel u Puli

612-08/17-10/0148 532-04-02-10/4-19-10

Poštarića plaćena HP-u d.d.
u poštanskom uredu 52105
PULA



**Grad Umag, Upravni odjel za prostorno
uređenje i zaštitu okoliša**

Trg Slobode 7
52470 Umag

O

