



**REPUBLIKA HRVATSKA  
ISTARSKA ŽUPANIJA  
GRAD LABIN**

**Upravni odjel za prostorno uređenje,  
zaštitu okoliša i izdavanje akata za gradnju**

KLASA : 350-01/16-01/21

URBROJ: 2144/01-03/01-19-76

Labin, 05. veljače 2019.

**GRAD LABIN, Upravni odjel za prostorno uređenje, zaštitu okoliša i izdavanje akata  
gradnju (Nositelji izrade Plana)**

i

**JURCON PROJEKT d.o.o. Zagreb, Gotalovečka 4a, (Stručni izrađivač)**

sukladno članku 102. Zakona o prostornom uređenju (Narodne novine 153/13., 65/17. i 114/18.) pripremili su:

## **IZVJEŠĆE O JAVNOJ RASPRAVI O PRIJEDLOGU**

### **Izmjena i dopuna Prostornog plana uređenja Grada Labina – V. izmjene i dopune**

Temeljem članka 96. Zakona o prostornom uređenju (Narodne novine 153/13.) i **Zaključka Gradonačelnika Grada Labina** od 03. kolovoza 2018. godine KLASA 022-05/18-01/2-268, URBROJ: 2144/01-01-18-1, Grad Labin, Upravni odjel za prostorno uređenje, zaštitu okoliša i gradnju, kao Nositelj izrade objavio je javnu raspravu o **prijedlogu Izmjena i dopuna Prostornog plana uređenja Grada Labina – V. izmjene i dopune**.

Prethodno navedenim Zaključkom Gradonačelnika utvrđen je:

1. Prijedlog Izmjena i dopuna Prostornog plana uređenja Grada Labina. koji se daje na javnu raspravu,
2. Način provođenja javne rasprave.

Javna rasprava objavljena: **06. kolovoza 2018. godine**

Javna rasprava održana: **od 16. listopada 2018. godine do 30. listopada 2018. godine**

Javno izlaganje održano: **23. listopada 2018. godine**

### **1. OBJAVA JAVNE RASPRAVE**

Obavijest o održavanju i načinu organiziranja javne rasprave objavljena je u dnevnom tisku (Glas Istre) dana 08. kolovoza 2018. godine, na mrežnim stranicama Grada Labina [www.labin.hr](http://www.labin.hr), na službenim Internet stranicama Ministarstva graditeljstva i prostornog uređenja [www.mgipu.hr](http://www.mgipu.hr) te oglasnoj ploči Grada Labina, Upravnog odjela za prostorno uređenje, zaštitu okoliša i gradnju.

Za vrijeme trajanja Javne rasprave prijedlog **Izmjena i dopuna Prostornog plana uređenja Grada Labina – V. izmjene i dopune** je bio izložen na javni uvid u ulaznom holu upravne zgrade Grada Labina, Titov trg 11, Labin, radnim danom u vremenu od 9<sup>00</sup> do 14<sup>00</sup> sati. Osim navedenoga javni uvid je bio omogućen i na službenim mrežnim stranicama Grada Labina [www.labin.hr](http://www.labin.hr).

Na navedenim je mrežnim stranicama omogućeno pregledavanje cjelovitog prijedloga Izmjena i dopuna Prostornog plana uređenja Grada Labina za javnu raspravu, što podrazumijeva Odredbe za provedbu, Grafičke priloge, Obrazloženje i Sažetak za javnost.

Za vrijeme trajanja javne rasprave organizirano je jedno javno izlaganje 23. listopada 2018. godine s početkom u 17,00 sati u Gradskoj knjižnici Labin (Polivalentna dvorana), Rudarska 1a . Svi sudionici koji su prisustvovali javnom izlaganju upućeni su da nakon izlaganja upute primjedbe pisanim putem.

Sve prethodno navedene obavijesti vezane uz objavu javne rasprave date su u privitku i čine sastavni dio ovog Izvješća.

## **2. POPIS SUDIONIKA U JAVNOJ RASPRAVI KOJI SU POZVANI POSEBNOM OBAVIJESTI O JAVNOJ RASPRAVI**

Na sudjelovanje u javnoj raspravi posebnom obavijesti o javnoj raspravi KLASA 350-01/16-01/21, URBROJ: 2144/01-05-18-56 od 11. listopada 2018.godine pozvani su slijedeći sudionici:

1. **Ministarstvo zaštite okoliša i prirode**, Radnička cesta 80, 10000 Zagreb,
2. **Ministarstvo zaštite okoliša i prirode, Uprava za zaštitu prirode**, Radnička cesta 80, 10000 Zagreb,
3. **Ministarstvo poljoprivrede**, Ulica grada Vukovara 78, P.P. 1034, 10000 Zagreb,
4. **Ministarstvo poljoprivrede, Uprava šumarstva, lovstva i drvne industrije**, Ulica grada Vukovara 78, P.P. 1034, 10000 Zagreb
5. **Ministarstvo kulture - Uprava za zaštitu kulturne baštine**, Konzervatorski odjel u Puli, Ul. Grada Graza 2, 52100 Pula,
6. **Ministarstvo obrane, Uprava za graditeljstvo i zaštitu okoliša** , Zvonimirova 4, 10000 Zagreb
7. **MUP - Policijska uprava Istarska** - Sektor upravnih, inspeksijskih i poslova civilne zaštite, Trg Republike 1, 52100 Pula
8. **Državna uprava za zaštitu i spašavanje** - Područni ured za zaštitu i spašavanje Pazin/Pula, M. Brajše Rašana 7, 52000 Pazin,
9. **Hrvatska regulatorna agencija za mrežne djelatnosti**, Ulica Roberta Frangeša Mihanovića 9, 10110 Zagreb
10. **Ministarstvo državne imovine**, Ulica Dežmanova 10, 10000 Zagreb,
11. **Zavod za prostorno uređenje Istarske županije**, Riva 8, 52100 Pula,
12. **Istarska županija - Upravni odjel za održivi razvoj**, Flanatička 29, 52100 Pula,
13. **Hrvatske šume**, Uprava šuma, Podružnica Buzet, Naselje Goričica 2, 52420 Buzet,
14. **Hrvatske ceste d.o.o.** za upravljanje, građenje i održavanje državnih cesta, Sektor za strateško planiranje i razvoj i studije, Odjel za strateško planiranje i razvoj, Vončinina 3, 10000 Zagreb,
15. **Županijska uprava za ceste**, p.p. 82, M.B. Rašana 2, 52000 Pazin,
16. **Hrvatske vode d.o.o. – VGO Rijeka**, Đ. Šporera 3, 51000 Rijeka,
17. **VODOVOD LABIN d.o.o.** Labin, Ulica Slobode 6, 52220 Labin,
18. **HEP DP „Elektroistra“ Pula, Pogon Labin** – Pulska ulica 1, 52220 Labin,

19. **1. maj d.o.o. Labin**, Vinež 81, 52220 Labin
20. **Plinara d.o.o.**, Industrijska ulica 17, 52100 Pula,
21. **Lučka kapetanija Pula**, Riva 18, 52100 Pula,
22. **Lučka uprava Rabac**, Obala M. Tita 37, 52210 Rabac,
23. **Mjesni odbor Labin Donji** putem predsjednika Darijana Čekada
24. **Mjesni odbor Labin Kature** putem predsjednice Daniele Vlačić
25. **Mjesni odbor Labin Gornji** putem predsjednice Alenke Verbanac
26. **Mjesni odbor Kapelica** putem predsjednika Elvisa Diminića
27. **Mjesni odbor Vinež** putem predsjednika Bojana Batelića
28. **Mjesni odbor Rabac** putem predsjednika Miljenka Miškulina
29. **Mjesni odbor Ripenda** putem predsjednice Helene Derosi.

Preslik posebne obavijesti o javnoj raspravi dat je u pravitku i čini sastavni dio ovog Izvješća.

### 3. Primjedbe, prijedlozi i očitovanja Javno pravnih tijela

- **HAKOM** – očitovanje KLASA: 350-05/16-01/323, URBROJ: 376-10-18-6 od 24. listopada 2018. godine u kojem navode da nemaju primjedbi na prijedlog Plana
- **MINISTARSTVO OBRANE** – očitovanje KLASA: 350-02/18-01/53, URBROJ: 512M3-020201-18-4 od 24. listopada 2018. godine
- **MUP - Policijska uprava Istarska** - Sektor upravnih, inspekcijskih i poslova civilne zaštite – Mišljenje broj: 511-08-19/1-152-39/5-16.A.B. od 30. listopada 2018. godine
- **HRVATSKE ŠUME** – očitovanje URBROJ: bu-06-16-1106/04 od 29. listopada 2018. godine u kojem navode da nemaju primjedbi na prijedlog Plana
- **Istarska županija – Upravni odjel za održivi razvoj** – očitovanje KLASA: 350-01/16-01/35, URBROJ: 2163/1-08-02/6-18-05 od 31. listopada 2018. godine u kojem navode da nemaju primjedbi na prijedlog Plana
- **MINISTARSTVO POLJOPRIVREDE** – očitovanje KLASA: 350-02/18-01/650, URBROJ: 525-07/0375-18-2 od 09. studenog 2018. godine
- **Državna uprava za zaštitu i spašavanje** - Područni ured za zaštitu i spašavanje Pazin/Pula, mišljenje KLASA: 350-02/18-01/02, URBROJ: 543-10-01-18-78 od 25. listopada 2018. godine
- **HRVATSKE VODE – VGO Rijeka** – očitovanje KLASA:350-02/18-01/566 URBROJ: 374-23-3-18-5 od 31. listopada 2018. godine
- Javna ustanova **Zavod za prostorno uređenje Istarske županije** – mišljenje KLASA: 350-02/18-04/03, URBROJ: 2163/1-20-01/9-18-04 od 29. listopada 2018. godine
- **ŽUPANIJSKA UPRAVA ZA CESTE ISTARSKE ŽUPANIJE** – mišljenje KLASA: 340-01/13-12/83, URBROJ: 2163/1-12/03-11-18-34 od 30. listopada 2018. godine.
- **MINISTARSTVO DRŽAVNE IMOVINE** – mišljenje KLASA: 940-01/18-03-1423, URBROJ: 536-03-02-03/03-18-06 od 29. listopada 2018. godine
- **MINISTARSTVO KULTURE, Konzervatorski odjel u Puli** – očitovanje KLASA: 612-08/16-10/369, URBROJ: 532-04-02-10/7-18-06 od 29. listopada 2018. godine
- **Hrvatske ceste d.o.o.**, Sektor za razvoj i strateško planiranje, Odjel za razvoj i planiranje KLASA: 350-02/2015-01/217. URBROJ: 345-211-516-2018-7/DB od 30. listopada 2018. godine

4. **Popis sudionika - građana u javnoj raspravi čija mišljenja, prijedlozi i primjedbe su prihvaćeni** daju se u prilogu u posebnoj tablici koja čini sastavni dio ovog Izvješća.

**5. Popis sudionika - građana u javnoj raspravi čija mišljenja, prijedlozi i primjedbe nisu odnosno jesu djelomično prihvaćeni sa obrazloženjem o tome daju se u prilogu u posebnoj tablici koja čini sastavni dio ovog Izvješća.**

Van roka za podnošenje primjedbi zaprimljeno je 5 primjedbi, a popis tih primjedbi daje se u prilogu u posebnoj tablici koja čini sastavni dio ovog Izvješća.

Sastavni dio ovog Izvješća čine slijedeći prilozi:

1. Zaključak Gradonačelnika Grada Labina
2. Objava javne rasprave
3. Obavijest u Glasu Istre
4. Obavijest na mrežnim stranicama [www.labin.hr](http://www.labin.hr)
5. Obavijest na mrežnim stranicama Ministarstva graditeljstva i prostornog uređenja, [www.mgipu.hr](http://www.mgipu.hr)
6. Posebna obavijest o javnoj raspravi
7. Zapisnik s javnog izlaganja
8. Mišljenja javnopravnih tijela.

#### **IZVJEŠĆE PRIPREMILI:**

**Za Nositelja izrade  
Grad Labin**

**Upravni odjel za prostorno uređenje,  
zaštitu okoliša i izdavanje akata za  
gradnju**

**Pročelnica**

Anamarija Lukšić dipl.ing.građ.



**Za stručnog izrađivača  
JURCON PROJEKT d.o.o. Zagreb**

**Odgovorni voditelj  
izrade nacrtu prijedloga Izmjena i  
dopuna Prostornog plana uređenja  
Grada Labina**

Tito Kosty dipl.ing.arh., ovl.arh.urban.



**TITO KOSTY**  
dipl.ing.arh.  
OVLAŠTENI ARHITEKT  
URBANIST  
A-U 523



**REPUBLIKA HRVATSKA  
ISTARSKA ŽUPANIJA  
GRAD LABIN**

**Gradonačelnik**  
KLASA 022-05/18-01/2- 268  
URBROJ: 2144/01-01-18-1  
Labin, 03. kolovoza 2018.

Gradonačelnik Grada Labina na temelju članka 95. stavak 2. Zakona o prostornom uređenju («Narodne novine», broj 153/13. i 65/17.), članka 51. Statuta Grada Labina („Službene novine Grada Labina“ broj 09/09. i 09/10. – lektoriran tekst i 08/13. 08/13. i 02/18.), razmatrajući Nacrt Prijedloga Izmjena i dopuna Prostornog plana uređenja Grada Labina – V. izmjene i dopune za potrebe provođenja postupka javne rasprave, 03. kolovoza 2018. godine, donosi

## **ZAKLJUČAK**

1. **Utvrđuje se Prijedlog Izmjena i dopuna Prostornog plana uređenja Grada Labina – V. izmjene i dopune (u daljnjem tekstu: Prijedlog Plana) i upućuje na javnu raspravu.**
2. **Prijedlog Plana izložiti će se na javni uvid u trajanju od 15 dana, od 16. listopada 2018. godine do 30. listopada 2018. godine u ulaznom holu upravne zgrade Grada Labina, Titov trg 11, Labin, radnim danom u vremenu od 9<sup>00</sup> do 14<sup>00</sup> sati.**
3. **Javno izlaganje radi obrazloženja rješenja iz Prijedloga Plana održat će se za sve zainteresirane u utorak 23. listopada 2018. godine s početkom u 17,00 sati u Gradskoj knjižnici Labin (Polivalentna dvorana), Rudarska 1a.**
4. **Nositelj izrade – Upravni odjel za prostorno uređenje, zaštitu okoliša i gradnju dužan je obavijest o održavanju javne rasprave objaviti u dnevnom listu „Glas Istre“, na mrežnoj stranici Grada Labina [www.labin.hr](http://www.labin.hr), te na mrežnoj stranici Ministarstva graditeljstva i prostornog uređenja, a posebnim pisanim pozivima o tome obavijestiti javnopravna tijela određena posebnim propisima koja su dala ili trebala dati zahtjeve za izradu Plana iz točke 1. ovog Zaključka i svim mjesnim odborima na području Grada Labina.**
5. **Mišljenja, prijedlozi i primjedbe na Prijedlog Plana mogu se davati cijelo vrijeme trajanja javne rasprave do zaključno 30. listopada 2018. godine na način utvrđen odredbama članka 100. i 101. Zakona o prostornom uređenju.**
6. **Prijedlozi i primjedbe koji nisu dostavljeni u roku ili nisu čitljivo napisani, bez imena i adrese podnositelja neće se uzeti u obzir u pripremi Izvješća o javnoj raspravi.**

### **DOSTAVITI:**

1. **Upravni odjel za prostorno uređenje, zaštitu okoliša i izdavanje akata za gradnju – ovdje**
2. **Arhiva – ovdje**





**REPUBLIKA HRVATSKA  
ISTARSKA ŽUPANIJA  
GRAD LABIN**

**Upravni odjel za prostorno uređenje,  
zaštitu okoliša i izdavanje akata za gradnju**

KLASA 350-01/16-01/21  
URBROJ: 2144/01-05-18-55  
Labin, 06. kolovoza 2018.

Na temelju članka 96. Zakona o prostornom uređenju („Narodne novine“ broj 153/13. i 65/17.), Odluke o izradi Izmjena i dopuna Prostornog plana uređenja Grada Labina – V. izmjene i dopune (Službene novine Grada Labina broj 16/17.) i Zaključka Gradonačelnika Grada Labina KLASA 022-05/18-01/2-268, URBROJ: 2144/01-01-18-1 od 03. kolovoza 2018. godine, nositelj izrade Upravni odjel za prostorno uređenje, zaštitu okoliša i izdavanje akata za gradnju Grada Labina, objavljuje

**JAVNU RASPRAVU  
o prijedlogu Izmjena i dopuna Prostornog plana uređenja Grada Labina  
– V. izmjene i dopune**

1. Objavljuje se javna rasprava o prijedlogu **Izmjena i dopuna Prostornog plana uređenja Grada Labina – V. izmjene i dopune (u daljnjem tekstu: Prijedlog Plana).**
2. Prijedlog Plana kojeg je izradila tvrtka JURCON PROJEKT d.o.o. Zagreb utvrdio je Gradonačelnik Grada Labina zaključkom KLASA 022-05/18-01/2-268, URBROJ: 2144/01-01-18-1 od 03. kolovoza 2018. godine.
3. Javna rasprava u trajanju od 15 dana održat će se u razdoblju **od 16. listopada 2018. godine do 30. listopada 2018. godine .**
4. Za vrijeme trajanja javne rasprave Prijedlog Plana bit će izložen na javni uvid **u ulaznom holu upravne zgrade Grada Labina, Titov trg 11, Labin, radnim danom u vremenu od 9<sup>00</sup> do 14<sup>00</sup> sati.**
5. Prijedlog Plana bit će objavljen i na web stranici Grada Labina na adresi [www.labin.hr](http://www.labin.hr).
6. Javno izlaganje radi obrazloženja rješenja iz Prijedloga Plana održat će se za sve zainteresirane u utorak **23. listopada 2018. godine** s početkom u 17,00 sati u Gradskoj knjižnici Labin (Polivalentna dvorana), Rudarska 1a.
7. Mišljenja, prijedlozi i primjedbe na Prijedlog Plana mogu se davati cijelo vrijeme trajanja javne rasprave **do zaključno 30. listopada 2018. godine na način utvrđen odredbama članka 100. i 101. Zakona o prostornom uređenju i to:**
  - postavljanjem pitanja tijekom javnog izlaganja o predloženim rješenjima, na koja usmeno odgovaraju osobe koje vode javno izlaganje
  - davati prijedloge i primjedbe u zapisnik za vrijeme javnog izlaganja

- uputiti nositelju izrade pisane prijedloge i primjedbe neposredno u pisarnicu Grada Labina na adresi Titov trg 11 ili poštom na adresu: **Grad Labin, Upravni odjel za prostorno uređenje, zaštitu okoliša i izdavanje akata za gradnju, Titov trg 11, 52220 Labin.**
8. Pisani prijedlozi i primjedbe koji nisu dostavljeni u roku ili nisu čitljivo napisani, bez imena i adrese podnositelja neće se uzeti u obzir u pripremi Izvješća o javnoj raspravi.

**PROČELNICA**  
**Anamarija Lukšić dipl.ing.građ.**





**OBAVIJEST****O OBJAVI JAVNOG NATJEČAJA ZA DAVANJE U ZAKUP  
PRODAJNIH MJESTA I SKLADIŠNIH PROSTORA NA  
TRŽNICAMA U GRADU RIJEKI:  
-CENTRALNA TRŽNICA, TRŽNICE BRAJDA, ZAMET  
I DONJA VEŽICA-**

Rijeka plus d.o.o. Rijeka, Školjić 15, objavio je javni natječaj za davanje u zakup prodajnih mjesta, prikupljanjem pisanih ponuda.

Cjelovit tekst javnog natječaja objavljen je na web stranici RIJEKA plus d.o.o.: [www.rijeka-plus.hr](http://www.rijeka-plus.hr)

Rok za predaju ponuda je **17.08.2018.god. do 16,00 sati**, bez obzira na način dostave ponuda.

Ep5703

Rijeka plus d.o.o.

**REPUBLIKA HRVATSKA - REPUBBLICA DI CROAZIA  
ISTARSKA ŽUPANIJA - REGIONE ISTRIANA  
GRAD UMAG-UMAGO - CITTA' DI UMAG-UMAGO**

Grad Umag- Umago sa sjedištem u Umagu, G. Garibaldi broj 6, putem Upravnog odjela za upravljanje imovinom i pravne poslove, objavljuje sljedeću:

**OBAVIJEST**

o raspisivanju sljedećih Javnih natječaja:

1. Javni natječaj za prodaju nekretnina u vlasništvu Grada Umaga (naselja Murine i Križine)
2. Javni natječaj za prodaju nekretnine u vlasništvu Grada Umaga (naselje Bašanija)

Gore naznačeni Javni natječaji otvoreni su od dana 08. kolovoza 2018. godine zaključno do dana 23. kolovoza 2018. godine.

Cjeloviti tekstovi gore naznačenih Javnih natječaja, a koji sadrže uvjete natjecanja, fotodokumentaciju i ostala određenja u svezi sudjelovanja zainteresiranih ponuditelja u istima, objavljeni su na web stranici Grada Umaga: [www.umag.hr](http://www.umag.hr) te na oglasnim pločama Grada Umaga, postavljenim na sljedećim adresama: Umag, ul. Trg slobode 7 i ul. G. Garibaldi 6.

Za sve ostale informacije u svezi navedenih Javnih natječaja zainteresirane osobe mogu se obratiti na sljedeće tel.br.: **052/702-933 ili 052/702-969** ili osobno, u **Upravni odjel za upravljanje imovinom i pravne poslove, na adresi: Umag, G. Garibaldi 6.**

Ep5702

Na temelju zaključka Općinskog suda u Puli, Stalne službe u Bujama, posl. br. Ovr-5771/2016-15, od 31. srpnja 2018, ovršenik, **PUNTA INTERNACIONAL d.o.o.**, u stečaju, objavljuje

**PRODAJU HOTELA KRISTAL  
U CENTRU UMAGA**

Prodaju se sljedeće nekretnine: k.č.br. 2338/1 upisana u zk.ul. 4375 k.o. Umag, k.č.br. 2338/2 upisana u zk.ul. 4682 k.o. Umag, k.č.br. 2339 upisana u zk.ul. 3857 k.o. Umag, te suvlasnički dijelovi s neodređenim omjerom: 64.-74. i 78.-85. k.č.br. 2330 upisane u zk.ul.3382 k.o. Umag, sa pokretninama, po utvrđenoj vrijednosti u iznosu od 91.377.965,00 kn.

Nekretnine se prodaju na drugoj usmenoj javnoj dražbi, koja će se održati u zgradi Općinskog suda u Puli, Stalne službe u Bujama, Buje, Istarska 1, dana 4. rujna 2018. u 13.30 sati.

Nekretnine se na drugoj dražbi ne mogu prodati ispod 1/2 utvrđene vrijednosti.

Zaključak Općinskog suda u Puli, Stalne službe u Bujama, posl. br. Ovr-5771/2016-15, od 31. srpnja 2018, u cijelosti je objavljen na internet stranici [www.punta-internacional.com](http://www.punta-internacional.com) i [www.lina.hr](http://www.lina.hr).

Dodatni podaci o nekretninama i pokretninama dostupni su na internet stranici [www.punta-internacional.com](http://www.punta-internacional.com) (mob. 098 9023000).

Nekretnine se mogu razgledati u terminu po dogovoru sa stečajnim upraviteljem ovršenika na mob. 0989023000 ili po dogovoru sa sudskim ovršiteljem na tel. 052725233.

**Glas Istre****MARKETING**

Japodska 28  
Pula 52100

tel. 591-538

591-541

[www.glasistre.hr](http://www.glasistre.hr)**REPUBLIKA HRVATSKA  
ISTARSKA ŽUPANIJA  
GRAD LABIN**

Upravni odjel za prostorno uređenje,  
zaštitu okoliša i izdavanje akata za gradnju

KLASA 350-01/16-01/21

URBROJ: 2144/01-05-18-55

Labin, 06. kolovoza 2018.

Na temelju članka 96. Zakona o prostornom uređenju („Narodne novine“ broj 153/13. i 65/17.), Odluke o izradi Izmjena i dopuna Prostornog plana uređenja Grada Labina – V. izmjene i dopune (Službene novine Grada Labina broj 16/17.) i Zaključka Gradonačelnika Grada Labina KLASA 022-05/18-01/2-268, URBROJ: 2144/01-01-18-1 od 03. kolovoza 2018. godine, nositelj izrade Upravni odjel za prostorno uređenje, zaštitu okoliša i izdavanje akata za gradnju Grada Labina, objavljuje

**JAVNU RASPRAVU**

o prijedlogu Izmjena i dopuna Prostornog plana uređenja  
Grada Labina – V. izmjene i dopune

1. Objavljuje se javna rasprava o prijedlogu Izmjena i dopuna Prostornog plana uređenja Grada Labina – V. izmjene i dopune (u daljnjem tekstu: Prijedlog Plana).

2. Prijedlog Plana kojeg je izradila tvrtka JURCON PROJEKT d.o.o. Zagreb utvrdio je Gradonačelnik Grada Labina zaključkom KLASA 022-05/18-01/2-268, URBROJ: 2144/01-01-18-1 od 03. kolovoza 2018. godine.

3. Javna rasprava u trajanju od 15 dana održat će se u razdoblju od **16. listopada 2018. godine do 30. listopada 2018. godine.**

4. Za vrijeme trajanja javne rasprave Prijedlog Plana bit će izložen na javni uvid u ulaznom holu upravne zgrade Grada Labina, Titov trg 11, Labin, radnim danom u vremenu od 9<sup>00</sup> do 14<sup>00</sup> sati.

5. Prijedlog Plana bit će objavljen i na web-stranici Grada Labina na adresi [www.labin.hr](http://www.labin.hr).

6. Javno izlaganje radi obrazloženja rješenja iz Prijedloga Plana održat će se za sve zainteresirane u utorak **23. listopada 2018. godine** s početkom u 17,00 sati u Gradskoj knjižnici Labin (Polivalentna dvorana), Rudarska 1a.

7. Mišljenja, prijedlozi i primjedbe na Prijedlog Plana mogu se davati cijelo vrijeme trajanja javne rasprave **do zaključno 30. listopada 2018. godine na način utvrđen odredbama članka 100. i 101. Zakona o prostornom uređenju i to:**

- postavljajući pitanja tijekom javnog izlaganja o predloženim rješenjima, na koja usmeno odgovaraju osobe koje vode javno izlaganje

- davati prijedloge i primjedbe u zapisnik za vrijeme javnog izlaganja

- uputiti nositelju izrade pisane prijedloge i primjedbe neposredno u pisarnicu Grada Labina na adresi Titov trg 11 ili poštom na adresu: **Grad Labin, Upravni odjel za prostorno uređenje, zaštitu okoliša i izdavanje akata za gradnju, Titov trg 11, 52220 Labin.**

8. Pisani prijedlozi i primjedbe koji nisu dostavljeni u roku ili nisu čitljivo napisani, bez imena i adrese podnositelja neće se uzeti u obzir u pripremi Izvješća o javnoj raspravi.

**PROČELNICA**

Anamarija Lukšić, dipl.ing.grad.

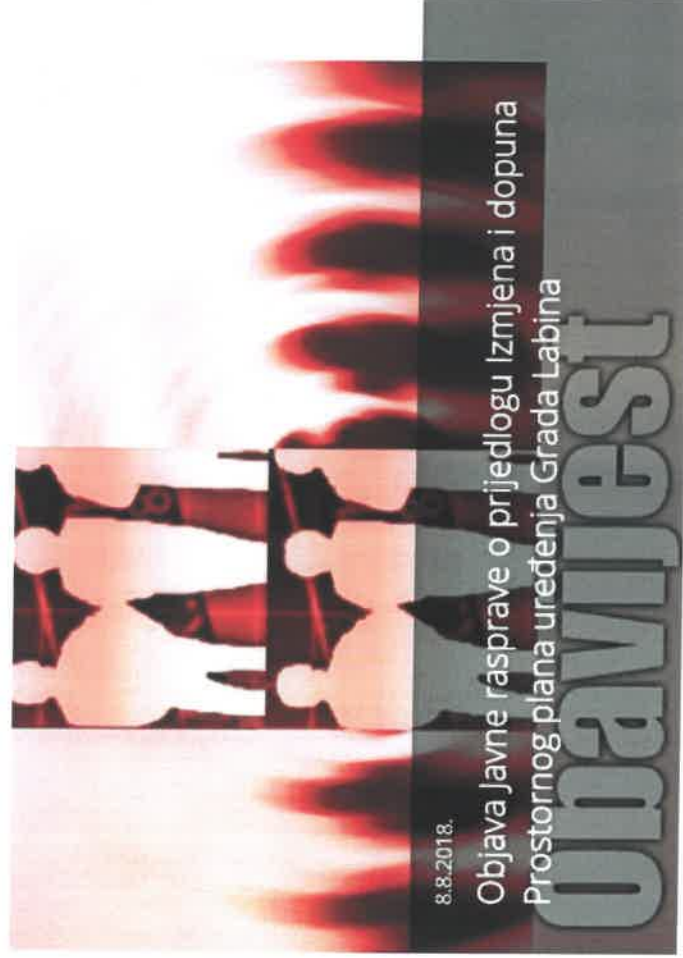
Ep6697



# OBJAVA JAVNE RASPRAVE ID PPUGL – PETE ID I UPU ŠIKULI – 08.08.2016.

## Novosti

Arhiva



8.8.2018.  
Objava Javne rasprave o prijedlogu izmjena i dopuna  
Prostornog plana uređenja Grada Labina

# OBAVIJEST



8.8.2018.  
Objava Javne rasprave o prijedlogu Urbanističkog  
plana uređenja naselja Šikuli

# OBAVIJEST

Više



8.8.2018.  
Detour i Abba Tribute Band ovaj tjedan sviraju za  
publiku u Labinu i Rapcu



# OBJAVA JAVNE RASPRAVE – MINISTARSTVO GRADITELJSTVA

## I PROSTORNOG UREĐENJA – 08 08 2018

### NASLOVNICA

### NOVOSTI I NAJAVE

### O NAMA

### GRADITELJSTVO

### PROSTORNO UREĐENJE

#### ▶ Prostorni planovi

##### ▶ Informacije o planovima u izradi

Izvešća o javnim raspravama

##### ▶ Prostorni planovi uređenja gradova i općina

##### ▶ Prostorni planovi županija

##### ▶ Radna zajednica Alpe-Jadran

##### ▶ Download instalacije Pravilnika za izradu prostornih planova

#### ▶ Sufinanciranje izrade prostornih planova jedinica lokalne ili područne (regionalne) samouprave za 2018. godinu

#### ▶ Propisi iz područja prostornog uređenja

#### ▶ Strategija prostornog uređenja Republike Hrvatske

#### ▶ Program prostornog uređenja Republike Hrvatske

#### ▶ Strategija prostornog razvoja Republike Hrvatske

#### ▶ Suglasnosti za obavljanje stručnih poslova prostornog uređenja

#### ▶ Strane osobe koje obavljaju djelatnost prostornog uređenja i gradnje u Republici Hrvatskoj

#### ▶ Preporuka za izradu jedinstvenog opisa zahvata u prostoru za centre za gospodarenje otpadom i eksploatacijska polja čvrstih mineralnih sirovina

#### ▶ Međunarodna suradnja

#### ▶ Program URBACT

#### ▶ Program ESPON

#### ▶ UN HABITAT

#### ▶ Događanja

### ENERGETSKA UČINKOVITOST

### FIZIOLOŠKI STRUKTURNI T

PROSTORNO UREĐENJE ▶ Prostorni planovi ▶ Informacije o planovima u izradi ▶ Informacije o javnim raspravama ▶

## Informacije o javnim raspravama

Temeljem odredbi Zakona o prostornom uređenju („Narodne novine“, broj 153/13., 65/17.), nositelj izrade prostornih planova dužan je objaviti informaciju o javnoj raspravi o prijedlogu prostornog plana i na mrežnim stranicama Ministarstva graditeljstva i prostornoga uređenja.

Obavijest o javnoj raspravi mora sadržavati: mjesto, datum početka i trajanje javnog uvida u prijedlog prostornog plana, mjesto i datum jednog ili više javnih izlaganja, poziv zainteresiranim osobama za sudjelovanje u javnoj raspravi te rok u kojem se nositelju izrade dostavljaju pisana mišljenja, prijedlozi i primjedbe na prijedlog prostornog plana. Dostavlja se najmanje osam dana prije početka javne rasprave na adresu elektroničke pošte: [web@mgjpu.hr](mailto:web@mgjpu.hr)

Informacije o javnim raspravama:

- ▶ 08.08.2018. - Informacija o javnoj raspravi o prijedlogu V. Izmjena i dopuna Prostornog plana uređenja Grada Labina
- ▶ 08.08.2018. - Informacija o javnoj raspravi o prijedlogu Urbanističkog plana uređenja Šikuli, Grad Labin
- ▶ 07.08.2018. - Informacija o javnoj raspravi o prijedlogu V. Izmjena i dopuna Prostornog plana uređenja Općine Zlatar Bistrice
- ▶ 07.08.2018. - Informacija o javnoj raspravi o prijedlogu Izmjena i dopuna Urbanističkog plana uređenja Zagore (UPU-5), Općina Mošćenička Draga
- ▶ 07.08.2018. - Informacija o javnoj raspravi o prijedlogu Odluke o stavljanju izvan snage Detaljnog plana uređenja 'Presika-Brseč', Detaljnog plana uređenja 'Presika 1- Brseč' i Detaljnog plana uređenja 'Žuntarovo-Brseč', Općina Mošćenička Draga
- ▶ 06.08.2018. - Informacija o javnoj raspravi o prijedlogu Urbanističkog plana uređenja proizvodne zone Juricani, Grad Umag
- ▶ 06.08.2018. - Informacija o javnoj raspravi o prijedlogu Urbanističkog plana uređenja gospodarsko-proizvodne zone Bilišani - UPU 51, Grad Obrovac  
Prostorno-planska dokumentacija
- ▶ 06.08.2018. - Informacija o javnoj raspravi o prijedlogu Urbanističkog plana uređenja stambene zone u Kruševu - UPU 22, Grad Obrovac  
Prostorno-planska dokumentacija
- ▶ 03.08.2018. - Informacija o javnoj raspravi o prijedlogu Izmjena i dopuna Urbanističkog plana uređenja naselja Gospić-UPU 1, Grad Gospić
- ▶ 03.08.2018. - Informacija o javnoj raspravi o prijedlogu Urbanističkog plana uređenja 'Turističkog naselja Zaton' u Ninu
- ▶ 03.08.2018. - Informacija o javnoj raspravi o prijedlogu Urbanističkog plana uređenja turističkog područja Finida (T2-TP2), Općina Tar Vabriga
- ▶ 01.08.2018. - Informacija o javnoj raspravi o prijedlogu V. Izmjena i dopuna Urbanističkog plana uređenja Grada Belišća
- ▶ 01.08.2018. - Informacija o ponovnoj javnoj raspravi o prijedlogu III. Izmjena i dopuna Prostornog plana uređenja Općine Opatovići



**REPUBLIKA HRVATSKA  
ISTARSKA ŽUPANIJA  
GRAD LABIN**

**Upravni odjel za prostorno uređenje,  
zaštitu okoliša i izdavanje akata za gradnju**

KLASA 350-01/16-01/21  
URBROJ: 2144/01-05-18-56  
Labin, 11. listopada 2018. godine

**SUDIONICIMA JAVNE RASPRAVE  
iz članka 97. Zakona o prostornom uređenju  
- svima prema dostavnoj listi -**

**Predmet:** Izrada Izmjena i dopuna Prostornog plana uređenja Grada Labina – V. izmjene i dopune  
- obavijest o javnoj raspravi , dostavlja se

Poštovani,

u skladu sa člankom 97. Zakona o prostornom uređenju („Narodne novine“ broj 153/13.) obaviještavamo Vas da je Upravni odjel za prostorno uređenje, zaštitu okoliša i izdavanje akata za gradnju Grada Labina objavio **javnu raspravu o prijedlogu petih izmjena i dopuna Prostornog plana uređenja Grada Labina**

**Javna rasprava održat će se u razdoblju od 16. listopada 2018. godine do 30. listopada 2018. godine.**

Za vrijeme trajanja javne rasprave Prijedlog Plana bit će izložen na javni uvid u **ulaznom holu upravne zgrade Grada Labina, Titov trg 11, Labin, radnim danom u vremenu od 9<sup>00</sup> do 14<sup>00</sup> sati.** Prijedlog Plana može se pogledati i na službenim stranicama Grada Labina [www.labin.hr](http://www.labin.hr).

Javno izlaganje radi obrazloženja rješenja iz Prijedloga Plana održat će se za sve zainteresirane u **utorak 23. listopada 2018. godine s početkom u 17,00 sati u Gradskoj knjižnici Labin (Polivalentna dvorana), Rudarska 1a.**

Mišljenja, prijedlozi i primjedbe na prijedlog plana mogu se davati cijelo vrijeme trajanja javne rasprave do zaključno **30. listopada 2018. godine.** adresu: **Grad Labin, Upravni odjel za prostorno uređenje, zaštitu okoliša i izdavanje akata za gradnju, Titov trg 11, 52220 Labin.**

Posebno skrećemo pažnju na odredbe članka 101. Zakona o prostornom uređenju (NN broj 153/13.) koji utvrđuje način davanja mišljenja, suglasnosti, odobrenja i drugih akata javnopravnih tijela koji se prema posebnim propisima moraju pribaviti u postupku izrade i donošenja prostornog plana te u nastavku citiramo navedeni članak Zakona:

„Članak 101.

(1) Javnopravno tijelo koje je dalo, odnosno trebalo dati zahtjeve za izradu prostornog plana u javnoj raspravi sudjeluje davanjem mišljenja o prihvaćanju tih zahtjeva, odnosno mišljenja o primjeni posebnog propisa i/ili dokumenta koji je od utjecaja na prostorni plan.

(2) U mišljenju iz stavka 1. ovoga članka ne mogu se postavljati novi ili drukčiji uvjeti od onih koji su dani u zahtjevima za izradu nacrtu prostornog plana.

(3) Mišljenje iz stavka 1. ovoga članka prema kojemu određeni dio prijedloga prostornog plana nije u skladu sa zahtjevima javnopravnog tijela mora biti obrazloženo. U suprotnom nositelj izrade nije dužan takvo mišljenje razmatrati.

(4) Ako javnopravno tijelo ne dostavi mišljenje iz stavka 1. ovoga članka u roku, smatra se da je mišljenje dano i da je prijedlog prostornog plana izrađen u skladu s danim zahtjevima, odnosno s posebnim propisom i/ili dokumentom koji je od utjecaja na prostorni plan.

(5) Mišljenja, suglasnosti, odobrenja i drugi akti javnopravnih tijela koji se prema posebnim propisima moraju pribaviti u postupku izrade i donošenja prostornog plana smatraju se u smislu ovoga Zakona mišljenjem iz stavka 1. ovoga članka.“

Sa poštovanjem,



**U privitku:**

- CD koji sadrži prijedlog Plana

**DOSTAVITI:**

1. Ministarstvo zaštite okoliša i prirode, Radnička cesta 80, 10000 Zagreb,
2. Ministarstvo zaštite okoliša i prirode, Uprava za zaštitu prirode, Radnička cesta 80, 10000 Zagreb,
3. Ministarstvo poljoprivrede, Ulica grada Vukovara 78, P.P. 1034, 10000 Zagreb,
4. Ministarstvo poljoprivrede, Uprava šumarstva, lovstva i drvne industrije, Ulica grada Vukovara 78, P.P. 1034, 10000 Zagreb
5. Ministarstvo kulture - Uprava za zaštitu kulturne baštine, Konzervatorski odjel u Puli, Ul. Grada Graza 2, 52100 Pula,
6. Ministarstvo obrane, Uprava za graditeljstvo i zaštitu okoliša , Zvonimirova 4, 10000 Zagreb
7. MUP - Policijska uprava Istarska - Sektor upravnih, inspekcijskih i poslova civilne zaštite, Trg Republike 1, 52100 Pula
8. Državna uprava za zaštitu i spašavanje - Područni ured za zaštitu i spašavanje Pazin/Pula, M. Brajše Rašana 7, 52000 Pazin,
9. Hrvatska regulatorna agencija za mrežne djelatnosti, Ulica Roberta Frangeša Mihanovića 9, 10110 Zagreb
10. Državni ured za upravljanje državnom imovinom, Ulica Dežmanova 10, 10000 Zagreb,
11. Zavod za prostorno uređenje Istarske županije, Riva 8, 52100 Pula,
12. Istarska županija - Upravni odjel za održivi razvoj, Flanatička 29, 52100 Pula,
13. Hrvatske šume, Uprava šuma, Podružnica Buzet, Naselje Goričica 2, 52420 Buzet,
14. Hrvatske ceste d.o.o. za upravljanje, građenje i održavanje državnih cesta, Sektor za strateško planiranje i razvoj i studije, Odjel za strateško planiranje i razvoj, Vončinina 3, 10000 Zagreb,



15. Županijska uprava za ceste, p.p. 82, M.B. Rašana 2, 52000 Pazin,
16. Hrvatske vode d.o.o. – VGO Rijeka, Đ. Šporera 3, 51000 Rijeka,
17. VODOVOD LABIN d.o.o. Labin, Ulica Slobode 6, 52220 Labin,
18. HEP DP „Elektroistra“ Pula, Pogon Labin – Pulska ulica 1, 52220 Labin,
19. 1. maj d.o.o. Labin, Vinež 81, 52220 Labin
20. Plinara d.o.o., Industrijska ulica 17, 52100 Pula,
21. Lučka kapetanija Pula, Riva 18, 52100 Pula,
22. Lučka uprava Rabac, Obala M. Tita 37, 52210 Rabac,
23. Mjesni odbor Labin Donji putem predsjednika  
DARIJAN ČEKADA, 52220 Labin, Čekadi 5
24. Mjesni odbor Labin Kature putem predsjednice  
DANIELE VLAČIĆ, 52220 Labin, Istarska 18
25. Mjesni odbor Labin Gornji putem predsjednice  
ALENKA VERBANAC, 52220 Labin, Duga Luka 8
26. Mjesni odbor Kapelica putem predsjednika  
ELVIS DIMINIĆ, 52220 Labin, Kapelica 106
27. Mjesni odbor Vinež putem predsjednika  
BOJAN BATELIĆ, 52220 Labin, Vinež 344
28. Mjesni odbor Rabac putem predsjednika  
MILJENKO MIŠKULIN, 52221 Rabac, Jadranska 39
29. Mjesni odbor Ripenda putem predsjednice  
HELENA DEROSI, 52220 Labin, Ripenda Kras, Kalušovo 13A
30. Arhiva - ovdje



REPUBLIKA HRVATSKA  
ISTARSKA ŽUPANIJA  
**GRAD LABIN**

Upravni odjel za prostorno uređenje,  
zaštitu okoliša i izdavanje akata za gradnju

KLASA 350-01/16-01/21  
URBROJ: 2144/01-05-18-57  
Labin, 11. listopada 2018.godine

Susjednim gradovima i općinama  
- svima -

**PREDMET: Izmjene i dopune Prostornog plana uređenja Grada Labina  
- obavijest, dostavlja se**

**Predmet: Izrada Izmjena i dopuna Prostornog plana uređenja Grada Labina – V. izmjene i  
dopune  
- obavijest o javnoj raspravi , dostavlja se**

Poštovani,

u skladu sa člankom 88. Zakona o prostornom uređenju („Narodne novine“ broj 153/13.) **obaviještavamo Vas** da je Upravni odjel za prostorno uređenje, zaštitu okoliša i izdavanje akata za gradnju Grada Labina objavio **javnu raspravu o prijedlogu petih Izmjena i dopuna Prostornog plana uređenja Grada Labina**

**Javna rasprava održat će se u razdoblju od 16. listopada 2018. godine do 30. listopada 2018. godine.**

Za vrijeme trajanja javne rasprave Prijedlog Plana bit će izložen na javni uvid u **ulaznom holu upravne zgrade Grada Labina, Titov trg 11, Labin, radnim danom u vremenu od 9<sup>00</sup> do 14<sup>00</sup> sati.** Prijedlog Plana može se pogledati i na službenim stranicama Grada Labina [www.labin.hr](http://www.labin.hr).

Javno izlaganje radi obrazloženja rješenja iz Prijedloga Plana održat će se za sve zainteresirane u **utorak 23. listopada 2018. godine s početkom u 17,00 sati u Gradskoj knjižnici Labin (Polivalentna dvorana), Rudarska 1a.**

Mišljenja, prijedlozi i primjedbe na prijedlog plana mogu se davati cijelo vrijeme trajanja javne rasprave do zaključno **30. listopada 2018. godine.** adresu: **Grad Labin, Upravni odjel za prostorno uređenje, zaštitu okoliša i izdavanje akata za gradnju, Titov trg 11, 52220 Labin.**

Posebno skrećemo pažnju na odredbe članka 101. Zakona o prostornom uređenju (NN broj 153/13.) koji utvrđuje način davanja mišljenja, suglasnosti, odobrenja i drugih akata javnopravnih tijela koji se prema posebnim propisima moraju pribaviti u postupku izrade i donošenja prostornog plana te u nastavku citiramo navedeni članak Zakona:

**„Članak 101.**

*(1) Javnopravno tijelo koje je dalo, odnosno trebalo dati zahtjeve za izradu prostornog plana u javnoj raspravi sudjeluje davanjem mišljenja o prihvaćanju tih zahtjeva, odnosno mišljenja o primjeni posebnog propisa i/ili dokumenta koji je od utjecaja na prostorni plan.*

*(2) U mišljenju iz stavka 1. ovoga članka ne mogu se postavljati novi ili drukčiji uvjeti od onih koji su dani u zahtjevima za izradu nacrtu prostornog plana.*

*(3) Mišljenje iz stavka 1. ovoga članka prema kojemu određeni dio prijedloga prostornog plana nije u skladu sa zahtjevima javnopravnog tijela mora biti obrazloženo. U suprotnom nositelj izrade nije dužan takvo mišljenje razmatrati.*

*(4) Ako javnopravno tijelo ne dostavi mišljenje iz stavka 1. ovoga članka u roku, smatra se da je mišljenje dano i da je prijedlog prostornog plana izrađen u skladu s danim zahtjevima, odnosno s posebnim propisom i/ili dokumentom koji je od utjecaja na prostorni plan.*

*(5) Mišljenja, suglasnosti, odobrenja i drugi akti javnopravnih tijela koji se prema posebnim propisima moraju pribaviti u postupku izrade i donošenja prostornog plana smatraju se u smislu ovoga Zakona mišljenjem iz stavka 1. ovoga članka.“*

Sa poštovanjem,

**U privitku:**

- CD koji sadrži prijedlog Plana



**DOSTAVITI:**

1. OPĆINA KRŠAN, Blaškovići 12, p.p.2, 52232 Kršan
2. OPĆINA SVETA NEDJELJA, Nedeščina 103, 52231 Nedeščina
3. OPĆINA RAŠA, Trg Gustavo Pulitzer Finali 2, 52223 Raša
4. GRAD CRES , Creskog statuta 15, 51557 Cres
5. Arhiva - ovdje

# ZAPISNIK

sa javnog izlaganja o prijedlogu izmjena i dopuna Prostornog plana uređenja Grada Labina - V izmjene i dopune, održanog dana 23. listopada 2018. godine u Gradskoj knjižnici Grada Labina

Početak: 17. 00 sati

Prisutni:

**Od strane nositelja izrade Jurcon Projekt d.o.o. za projektiranje i graditeljstvo-Zagreb:**

1. Tito Kosty, dipl. ing. arh., ovl.arh. – odgovorni voditelj
2. Renata Fakin,ing.građ. –član Stručnog tima u izradi plana

**Od strane Grada Labina:**

1. Federika Mohorović Čekada -Zamjenica Gradonačelnika
2. Anamarija Lukšić, dipl. ing. građ.– Pročelnica Upravnog odjela za prostorno uređenje, zaštitu okoliša i izdavanje akata za gradnju
3. Irina Belušić Maggi', dipl.ing.arh. Viši stručni suradnik za investicije Upravnog odjela za prostorno uređenje, zaštitu okoliša i izdavanje akata za gradnju
4. Sali Faraguna Peršić, dipl.ing.građ. Viša stručna suradnica za prostorno uređenje i gradnju u Odsjeku za prostorno uređenje i izdavanje akata za gradnju
5. Marina Poldrugo –administrativni referent u Upravnom odjelu za prostorno uređenje zaštitu okoliša i izdavanje akata za gradnju
6. Nino Bažon , Viši stručni suradnik za informiranje u Upravnom odjelu Gradonačelnika i Gradskog vijeća i opće poslove

**Od strane građana:**

Cca 58 građana - popis prisutnih priložen je uz zapisnik

**Pročelnica Upravnog odjela za prostorno uređenje, zaštitu okoliša i gradnju – gđa. Anamarija Lukšić dipl. ing. građ.:**

Pozdravljam sve prisutne i zahvaljujem što su se odazvali u ovom broju. Objasniti ću razloge zašto se pristupilo izradi ovih V. Izmjena i dopuna Prostornog plana uređenja Grada Labina (u nastavku zapisnika V. ID PPUGL).

Naglašavam da je za područje neuređenih dijelova građevinskog područja moguće sada ishoditi akt za gradnju ukoliko je za to područje donesen urbanistički plan, dok se izdavanje dozvole na osnovu važećeg prostornog plana vrši za uređena građevinska područja.

Sve ostale izmjene koje su predmet V. ID PPUGL vrše se sukladno važećoj odluci Gradskog vijeća. Naglašavam da javna rasprava traje do zaključno 30.10.2018. godine do 24:00 sata do kad se mogu predati primjedbe. Dajem sada riječ Titu Kosty da ukratko obrazloži najvažnije izmjene plana.

**Od strane izvođača TITO KOSTY, dipl.ing.arh.– koordinator plana i glavni planer obrazlaže prijedlog izmjena i dopuna Prostornog plana uređenja Grada Labina - V izmjene i dopune,**

Pozdravljam sve prisutne, osnovna rješenja i polazište, usmjerava na to da se osim što se gledaju grafička rješenja da se pogledaju i odredbe tekstualni dio V izmjena PPUGL

bitno je naglasiti da ove odredbe ne povećavaju građevinska područja

-Odlukom Gradskog vijeća obuhvaćen je samo onaj dio koji se nalazi unutar ZOP-a dio odluke Gradskog Vijeća -sukladno zakonu 2015-2017 da se omogući lakše dobivanje dozvole za građenje, lakšen određuje uređeno i neuređeno građevinsko zemljište, pristup građevinskoj čestici, ova izmjena je redefinirala minimalne uvjete. Proširila su se područja koja jesu uređena. Ove izmjene omogućavaju i okolnim parcelama koje nisu uređene da preko uređenih mogu pristupiti svojoj parceli ali mora se ponovo regulirati.

Bitno je naglasiti da ove ID PPUGL ne povećavaju građevinska područja.



Neizgrađeni neuređeni dio je označen u grafičkom dijelu, odnosno na kartama šrafurama, posebice u gradskoj aglomeraciji naselja Labin, Kapelica i Vinež.

Za naselje Marceljani je predviđen Urbanistički plan uređenja, a na području naselja Ripenda Kras su predviđena dva manja urbanistička plana.

Obilaznica u Presici je ukinuta, a umjesto nje su predviđene tri varijante istražnih koridora obilaznice kroz Podvinje. Plan višeg reda, odnosno važeći Prostorni plan Istarske županije je dao mogućnost da se planiraju u planovima nižeg reda istražni koridori.

U početku izmjena Grad Labin uputio je zahtjeve na 27 javnopravna tijela, njihovi zahtjevi isto su obuhvaćeni u ovim rješenjima. Napravljene su dvije Studije – Krajobrazna osnova južnog priobalja Grada Labina.

**Anamarija Lukšić :**

Najčešća pitanja građana su vezana na građevinska područja, i to: izgrađeni dijelovi, neizgrađeni uređeni dijelovi i neizgrađeni neuređeni dijelovi.

Što se tiče naselja Rabac, Urbanistički plan uređenja naselja Rabac će zadržati plažu na Rivi kao Gradsku plažu. Sa Lučkom upravom je dogovoreno da se plaža isključi iz lučkog područja, a isključena je i šetnica.

**Rasprava je počela iza izlaganja u 18 sati i 15 min.**

**Elido Blašković**

Vlasnik sam parcele k.č.791/4 i 786/6 k.o. Cere parcela se nalazi u naselju Blaškovići ukupno ima 4724 m<sup>2</sup> od toga je bilo 1995 m<sup>2</sup> građevinsko neizgrađeno zemljište od 2006. god. sve do 2014. bila je u građevinskom području sada više nije da li može opet imati status građevinsko zemljište?

**Anamarija Lukšić - odgovor:**

Za područje Blaškovića ovim planom predviđena je izrada UPU Blaškovići-Marciljani ne mogu se izdavati dozvole dok se ne uskladi prostorni plan sa urbanističkim planom Blaškovići isto tako u izradi je UPU Ripenda Kras 1 i Ripenda Kras 2- dajte primjedbu, veliki su problem prometnice, ako vaša parcela ima osiguran pristup može se uključiti u uređeno neizgrađeno područje. Osnovni uvjet je da unutar građevinske zone u kojoj se može ishoditi akt za gradnju mora biti osiguran pristup da se uključi u uređeno neizgrađeno područje.

**Blašković Rosando:**

Vlasnik sam parcele od 10000 m<sup>2</sup> a ne mogu dobiti dozvolu za sagraditi jednu građevinu.

**Romina Dundara:**

Kuće u kojim živimo dio su turističkog punkta Ruklji, moje pitanje je dali je moguće taj dio prenamjeniti u stambeni dio građevinskog zemljišta.

Da li je to moguće ovim izmjenama i dopunama?

**Anamarija Lukšić - odgovor:**

To nije predmet ovih izmjena, mjenjanje turističkih područja to se rješava kod slijedećih izmjena Prostornog plana gdje će se raspravljati o izmjenama granica građevinskih područja. Postoji velika mogućnost da dio ide u građevinsko zemljište, napišite zahtjev.

**Valter Dragulin:**

Još od 2007.god.- 2008.god donešen je UPU Vinež, mi od 2008. god. idemo u Grad tražiti da naša parcela prijeđe u građevinsko zemljište - Anamarija nam nije govorila istinu za pristupni put, Željko Ernečić nam je donio sliku Geoportala gdje se taj put vidi.

UPU Vinež je na snazi a mi ne možemo dobiti pristup po tom putu prema svojim parcelama. Grad Labin uzeo mi je 1000 m za koridor manipuliranjem građevinskim zemljištima, deset godina ne mogu doći do svojih parcela, koja je svrha toga, čemu služi Urbanistički plan?

**Anamarija Lukšić - odgovor:**

Sram Vas bilo da na taj način nastupate ovdje. Zašto ste vi u sukobu sa svojim susjedom koji posjeduje taj put koji bi bio pristup vašim parcelama? Put je na parceli u privatnom vlasništvu, i ako se vi uspijete dogovoriti sa vlasnikom Grad Labin je spreman otkupiti zemljište za navedeni put. Da ste Vi sa susjedom u dobrim odnosima već bi se sve riješilo. Postoji sukob između vas i susjeda i on je izjavio da put neće prodati dok je živ. U ovakvoj situaciji jedini mogući put je ishođenje lokacijske dozvole i postupak izvlaštenja.

**Valter Dragulin:**

Ja ću snositi troškove vrijednosti zemljišta, deset godina mi dolazimo, pristup parcelama bi u svakoj državi trebao biti dostupan.

**Anamarija Lukšić - odgovor:**

O prioritetima izgradnje prometnica i pristupnih prometnica ne odlučuje Anamarija već Gradonačelnik i Gradsko vijeće.

**Tito Kosty- odgovor:**

Bilo je i prije rečeno a i sad ako Vi uspijete dobiti dokument da Vi imate pristup toj čestici kao što je Anamarija rekla to se može brzo riješiti.

**Valter Dragulin:**

Urbanistički plan je usvojen

**Tito Kosty- odgovor:**

Ustav Republike Hrvatske štiti privatno vlasništvo, da ste vi vlasnik čestice preko koje ide cesta onda bi bila druga priča, ako uspijete i imate dokumente da imate mogućnost pristupa građevinskoj čestici ne postoji zapreka da bude građevinska parcela, pristup se nikom ne može oduzeti, treba zaštititi privatno vlasništvo ali ne na račun javnog interesa.

**Bastjanić Mladen:**

Prostorni Plan, ako nije planiran po mjeri građana onda je to problem, ako nije planiran po mjeri ljudi koji žive na tom području. Neke ceste u naselju Vinež su planirane još prije 15 godina a još uvijek nisu realizirane npr. moj pristup po privatnoj parceli još nije realiziran i zato dolazi do tih problema.

Ovaj prostorni plan koji će biti na snazi po mjeri je turizma .

Prtlog- tamo nikada nije bila Luka, ne smije se dozvoliti da luka bude na tom mjestu, pomaknut je lučki pojas - tamo stoji i dalje rekreacijsko sportski sadržaj i to je planirano kako je planirano.

Zaobilaznica Labina, zaobilaznica za Rabac tu će biti velikih problema ali ja ću dat jedan prijedlog, a to je da jedan tunel ispod Labina rješava cijeli problem - krak prema Rapcu i krak prema Santa Marini, ova zaobilaznica šta će ići preko Čekadi i ispod Podvinja - vizura Labina će biti drugačija, moramo malo misliti na lokalno stanovništvo uz ustupak.

Odvodnja - zadnji u zemlji - nova aglomeracija ali pitanje je kada će to biti realizirano, možda će neke stvari riješiti projekt , kasni to je već trebalo realizirati, plinifikacija- konačno moramo promijeniti energente.

**Tito Kosty- odgovor:**

Ponosan sam na svoj posao u Urbanizmu , jer na ovakvim Javnim raspravama građani govore otvoreno i činjenica je da nakon ovakvih javnih rasprava vaši predstavnici to projiciraju na gradsku upravu. Vrlo je teško zadovoliti sve pojedinačne zahtjeve.

Prostorni plan Istarske Županije definirao je Luku Prtlog - plan višeg reda.

Lučka Uprava - definirali su oblik i veličinu lučkog područja.

**Anamarija Lukšić - odgovor:**

Luka Prtlog - važeći plan je definirao Luku Prtlog , Ministarstvo pomorstva je definiralo i ozakonilo lučko područje. Ja Vas podržavam i molim da date primjedbe

**Tamara Gobo:**

Suprug i ja smo mladi poljoprivrednici. Poražavajući je podatak da je samo 8 % poljoprivrednog zemljišta u Gradu Labinu što je jako , jako malo.

Na zemlju koja je u našem području, na naše vrijedno obradivo tlo stavljena je namjena šuma u ovom prijedlogu plana, radijski koridor prolazi posred našeg terena.

Mi imamo nasade i nastambe na svom terenu, pčelari smo, a takve stvari smetaju pčelama.

Da li postoji mogućnost da se taj radijski koridor pomakne?

Zaobilaznica za Rabac - jedan dio prolazi blizu nas. Da li se može pomaknuti?

**Tito Kosty- odgovor:**

Mlada damo imate radio, a kako radi taj radio? Nema šanse da se taj radijski koridor pomakne. Ministarstvo poljoprivrede nam daje podatke o bonitetu zemljišta.

U Hrvatskoj imamo 4 puta više građevinskog područja nego što imamo potrebe za nastanbom stanovništva.

**Renata Fakin-** odgovor:

Ta namjena je napravljena temeljom kvalitete tla koji je pogodan za šumu, Županijski plan je u mjerilu 1:50000, a nama su dali da preuzmemo te karte.

**Olgica Škopac:**

Moje pitanje se nadovezuje na prethodnu primjedbu, kako se u Prostornim planovima poljoprivredno zemljište prikazuje u planovima, što se gledalo kada se crtala ta zaobilaznica, jer na tom području – Škrilice - se nalaze dva OPG-a ekološkog maslinarstva.

Obilaznica prolazi tim područjem - vrijedno poljoprivredno zemljište, tad to zemljište nije više visoko kvalitetno- tekstualni dio, prolazi kroz maslinike, vrtače a to su krajobrazne vrijednosti. Zaobilaznica ide preko mojih maslinika - molim da se izmakne trasa, a i gradnjom ove zaobilaznice će se narušit vizure ovog područja.

OPG imamo 15 godina i godinama štitimo krajobraz .

Prostorni plan je u funkciji turizma - život jednog grada za domicilno stanovništvo. Što se tiče biciklizma - cesta za Rabac označena je kao biciklistički koridor - a ova cesta to nije, smatram da prije žičare treba ovu staru cestu poboljšati. Zanima me i kako je označeno naše područje na planu?

**Anamarija Lukšić** - odgovor:

Označeno je kao : dio na Škrilicama je van građevinskog područja, a Principi- izgrađeni dio građevinskog područja

**Tito Kosty-** odgovor:

Napišite primjedbu pa ćemo analizirati mogućnosti da ova cesta zaobiđe masline.

**Anamarija Lukšić** - odgovor:

Dajte primjedbu općenito na obilaznicu.

**Novela Faraguna:**

Rođena sam u Prtlogu i čini mi se da je stav Grada Labina maćehinski u odnosu na to divno područje, nema nekog idejnog rješenja za ovo divno područje samo se parcijalno rješava, a domicilno stanovništvo je potpuno zanemareno.

Mi imamo parcele između njih " Prtlog 1" i "Prtlog 2" a nismo ih htjeli prodati ne slažem se sa takvim planiranjem. Grad Labin ne bi trebao dozvoliti da se dešavaju Prtlog 1, Prtlog 2 pa Prtlog 3, Prtlog 4- ljudi su za bagatelu prodavali svoje poljoprivredne parcele, treba napraviti strategiju razvoja Prtloga da se poštuje intres domicelnog stanovništva i da se donese cjelovito rješenje za cijeli Prtlog. Koja je sudbina Prtloga?

Koja je sudbina tog plana Prtlog 1 i Prtlog 2?

**Anamarija Lukšić** - odgovor:

To će odlučiti Gradsko vijeće u narednim sjednicama. Ovo nije predmet ovog Plana. Zadržano je postojeće kako je sada u važećem planu, a to je sportsko-rekreacijska zona. Znači ovim Planom se to ne mijenja.

**Izidor Bilić:**

Rekonstrukcija izvan granica građevinskog područja. Konkretno članci 81. i 81.a. Da li je nešto sada izmijenjeno i stavljene su kao da se mogu rekonstruirati građevine koje su u uporabi, za koje je izdana građevinska dozvola ili uporabna dozvola, i koje su izgrađene prije 1968. godine?

Šta je sa građevinama koje su legalizirane i koje su legalizirane kao nedovršene zgrade? Da li se to isto odnosi na njih ?

**Anamarija Lukšić** - odgovor:

Ovim prijedlogom smo malo jasnije definirali uvjete gradnje pošto imamo često problema oko rekonstrukcije postojećih objekata.

Što se tiče objekata u legalizaciji koji su kao nedovršene građevine, ja sam sugerirala da se da primjedba u tom dijelu jer imamo takvih situacija da kad je objekat nedovršen, on se mora dovršiti i dobiti dozvolu. To ćemo uključiti onda u taj članak ili dodati posebnu odredbu.

**Izidor Bilić:**

Za rekonstrukciju, ako on želi dovršiti i želi dobiti građevinsku dozvolu, nije zadovoljan kvadraturom samog objekta. Da li ćete dopustiti rekonstrukciju ili će najprije morati dovršiti zgradu?

**Anamarija Lukšić** - odgovor:

Sada u odredbama nemamo uvjete za takve vrste objekata. Dopuniti ćemo odredbe na način da uvjeti budu jasno definirani (županijski plan je tu dosta rigorozan): kad imamo stambene objekte u kojima se stanuje i nalaze se van granica građevinskog područja i van ZOP-a, dozvoljava se rekonstrukcija kao i za novogradnju unutar granica građevinskog zemljišta. Kad se radi o rekonstrukciji ostalih građevina, ruševina kojima ne možete iščitati tlocrt, visinu i namjenu, koje su protivne namjeni, građevine koje su unutar ZOP-a, one se mogu rekonstruirati samo na način za poboljšanje uvjeta stanovanja i to je max. za 12 m<sup>2</sup>.

**Izidor Billić:**

Još jedno pitanje! Unutar neizgrađenog neuređenog zemljišta se ne može dobiti građevinska dozvola dok god se ne donese urbanistički plan?

**Anamarija Lukšić** - odgovor:

Samo za ona područja koja smo rekli: Marceljani, Blaškovići, Ripenda Kras 1 i Ripenda Kras 2. Osim tih UPU-ova koje sam naglasila sve je ostalo napisano u članku 209.

**Amalija Težak:**

Gledamo na grafičkim kartama granice parcele i čini mi se da su se malo pomakle.

**Anamarija Lukšić** - odgovor:

Kod prebacivanja su se vjerojatno pomakle ako primjetite koju razliku obavezno to napomenite

**Ana Paliska:**

Odnosi između dvaju planova - kakav je odnos između Prostornog plana uređenja Grada Labina i Urbanističkog plana uređenja naselja Šikuli?

**Anamarija Lukšić** - odgovor:

Prostorni plan se donosi prije a Urbanistički nakon što se prihvati Prostorni plan Grada Labina.

**Ana Paliska:**

Po ovom planu imam osjećaj da ovaj plan definira UPU Šikuli.

**Tito Kosty** - odgovor:

Po nama je najveći plan Istarske županije koji je na prostoru Labina predvidio oznake.

Odlukom Gradskog vijeća odlučeno je za izradu ovog plana, on se ne odnosi na Prtlog 1 i Prtlog 2 već samo na UPU Šikuli koji je van ZOP-a i definirani su Županijskim planom.

**Ana Paliska:**

U članku 144. spominjete da je obavezna izrada Krajobrazne osnove za zaštićeni krajobraz.

**Anamarija Lukšić** - odgovor:

Sve ono što nije službeno prihvaćeno tretira se kao da ne postoji, Krajobrazna osnova još nije prihvaćena. Predmet ovih planova nije turizam unutar ZOP-a. Jedina promjena je UPU Rabac gdje je PPIŽ izmjenjena granica između stambenog dijela naselja i TRP-a Girandella.

**Ana Paliska:**

Vežano uz luku Prtlog - luka u Prtlogu nije dio krajobraza, mora li luka biti građevinsko zemljište?

**Anamarija Lukšić** - odgovor:

Ne tretira se kroz krajobraznu osnovu. Lučko područje sastoji se od morskog i kopnenog dijela.

**Ana Paliska:**

Koja je razlika između privezišta i sidrišta, tko će utvrditi tu razliku?

**Tito Kosty** - odgovor:

Tu razliku utvrđuje Lučka uprava i Ministarstvo. Napominjem da je cijeli zaljev hidroarheološka zona u istraživanju.

**Ana Paliska:**

Izrada sidrišta, pročitavši godišnji plan Lučke uprave za 2018. god. našli smo podatke da je Luka Prtlog sidrište - Plan proširenja, Infrastruktura koja se tiče luke, da li će biti neko širenje luke?

**Tito Kosty** - odgovor:

Prevenција Lučke uprave je da to bude u njihovoj ingerenciji da mogu tome upravljati tako da se napravi neki red.



**Ana Paliska:**

Usluge koje se pružaju u luci - članak 65 a, ugostiteljske usluge - restorani u luci - nautički turizam šta s tim ?

**Tito Kosty** - odgovor:

Nautički turizam - gdje je to navedeno?

**Anamarija Lukšić** - odgovor:

Unutar Lučkog područja moguće su ugostiteljske djelatnosti i davanje koncesije.

**Ana Paliska:**

Arheološka nalazišta u Prtlogu , registrirani kulturni spomenici pomorska nalazišta što sa njima?

**Anamarija Lukšić** - odgovor:

Ona je stavljena u zaštitu na nivou prostornog plana- preventivna zaštita.

**Ana Paliska:**

Koja je razlika između zaštite i preventivne zaštite ?

**Tito Kosty** - odgovor:

Postoje tri kategorije : evidentirani spomenici, registrirani spomenici a kroz planski dokument predlaže se i utvrđuje određena zaštita.

**Ana Paliska:**

Spominje se neimenovana bujica Prtlog, koji je tu postupak?

**Tito Kosty** - odgovor:

To su podaci koji su dobiveni od Hrvatskih voda, treba ih štititi. Pojedine "bujice" imaju svoje nazive.

**Ana Paliska:**

Vezano uz čl.25. govori o studiji utjecaja na okoliš koji je definiran u tom članku - ispada da ovaj prostorni plan ne propisuje više Studije utjecaja na okoliš

**Anamarija Lukšić** - odgovor:

Važećim Zakonom o zaštiti okoliša i Uredbom o procjeni utjecaja na okoliš utvrđeni su zahvati za koje se provodi procjena utjecaja na okoliš. Stari Zakon koji je bio na snazi do 2007. godine dozvoljavao je da se osim Uredbom i prostornim planovima županija mogu propisati i drugi zahvati za koje je potrebno provesti postupak procjene utjecaja na okoliš. Međutim takva mogućnost više ne postoji.

**Ana Paliska:**

Sportsko rekreativnu zona Prtlog - Rabac izletnički kamp spominje se u starom planu šetnica Rabac , biciklistička staza što sa tim?

**Anamarija Lukšić** - odgovor:

U Prtlogu nije se ništa mjenjalo svi elementi koji su definirani krajobraznim projektom, a vezano za šetnicu ostaju isti . Uvjeti zaštite propisani su i ovim Planom.

**Đapić Marija:**

Pojašnjenje u vezi izgrađenog i neizgrađenog zemljišta , vlasnik bijele ceste je Grad Labin kako to onda dalje?

**Anamarija Lukšić** - odgovor:

Vi ste ostvarili pristup preko te bijele ceste ali mora se uskladiti Urbanistički plan Labina i Presike sa ovim izmjenama i dopunama Prostornog plana nakon njegova donošenja.

**Narčizo Milevoj:**

Bivšim Prostornim planom je predviđena cesta kroz sredinu Presike – Vlastelini. Ona prolazi kroz moje parcele - prije 35 godina bila je urbanizirana a sad je tu predviđena cesta, meni je uništena parcela , na parcelama imam maslinik i baraku. Ako mi već uništavaju parcelu onda neka mi daju parcelu , gdje se može graditi kuća. Tu parcelu sam sačuvao za kćerku, pa bi molio da se vrati u građevinsko zemljište , ako ništa drugo onda barem k.č.819 k.o.Labin-Presika. Ako ide cesta preko mojih parcela nemam više ništa.

**Anamarija Lukšić** - odgovor:

Dati ćete mi broj Vaše čestice , pustite neki kontakt da mogu detaljnije pogledati u grafički dio Plana pa ćemo Vam se javiti.

**Boris Šumberac:**

U izlaganju ste spominjali da je glavno da je neko zemljište uređeno da mora imati pristup. Ja sam iz Presike i ove parcele se nalaze uz županijsku cestu koja prolazi kroz Presiku. Znači ove čestice imaju pristupni put pa me interesira zašto je ovo označeno svjetlo žuto odnosno kao neizgrađeno neuređeno građevinsko zemljište. Postavljam pitanje zašto nisu obilježeno tamnije žuto kao uređene, da li se može dati primjedbu o izuzimanja iz neuređenosti.

**Anamarija Lukšić** - odgovor:

Za ovo područje postoji Urbanistički plan uređenja Labina i Presike i da isti prestane važiti ovim Planom je utvrđena obveza da se isti mora izraditi. Točno je da se zemljište koje ima rješen pristup i odvodnju može smatrati uređenim zemljištem pa Vas upućujem da predate primjedbu da se ovaj dio koji neposredno graniči sa izgrađenim dijelom i nalazi se uz županijsku cestu uključi u izgrađeni uređeni dio.

**Eduard Kulić:**

U Prtlogu jedna parcela je u 60 % u građevinskom dijelu - neizgrađena čestica ...

**Anamarija Lukšić** - odgovor:

Danas ne raspravljamo o izmjenama granica građevinskih područja jer to nije predmet ovog Plana. Slijedećim izmjenama Prostornog plana obuhvatit će se i revizija granica građevinskih područja.

**Tito Kosty** - odgovor:

Mi ovim izmjenama nismo mjenjali granice građevinskih područja.

**Loredana Čekada:**

Pošto je došlo do promjene u Prostornom planu, koridor više ne prolazi po mojoj parceli da li ja trebam dati primjedbu u vezi moje parcele?

**Anamarija Lukšić** - odgovor:

Ne treba.

**Milena Krga:**

Zanima me industrijska zona Rogočana

**Anamarija Lukšić** - odgovor:

Postojeća industrijska zona - okno Rogočana po postojećem Prostornom planu, postoji odredba u Planu ukoliko se u roku od pet godina od kad su one proglašene građevinskim područjem ne donese UPU ili se komunalno ne uredi prestaju biti građevinska područja zato su sad opet uvrštena u ovaj plan.

**Daljnijh pitanja ni primjedbi nije bilo.**

**Anamarija Lukšić** - zaključila je raspravu

**Javna rasprava završila je u 19 sati i 45 min.**

Zapisnik sastavila:

**Marina Poldrugo**

Red. broj	IME I PREZIME	Potpis
-----------	---------------	--------

1	MARINA PALISKA	Paulska M.
2	ROSANNO BLASKOVIĆ	Rosann
3	TAMARA KOS GREGIĆ	Tara Kos
4	NATAŠA KLAČIĆ	Nataša Kl
5	LINO ČEKADA	Lino Čekada
6	MORENO ČEKADA	Moreno Ček
7	Neel Pocco	Neel P
8	NEVINA MIŠKULIN	Nevina Mi
9	ELIDE DUNDARA	Elide Dunda
10	DENIS DUNDARA	Denis Dunda
11	ROMINA DUNDARA	Romina Dunda
12	SADKI FILES	Sadki F.
13	Romina Činže	Romina Činže
14	XMALIJA TOŠIĆ	Xmalija Tošić
15	Fotapuna Novela	Fotapuna Novela
16	SILVANO VUČIĆ	Silvano Vučić
17	MARIONETA SILVANO	Marioneta Silvano
18	PALISKA MALEO	Paulska Maleo
19	PAULSKA JAVKO	Paulska Javko
20	JELENA ŠIŠWAČKI	Jelena Šišvački
21	EDVARD PUJIĆ	Edvard Pujić
22	BENORATO GERGORIĆ	Benorato Gergorić

**IZMJENA I DOPUNA PROSTORNOG PLANA UREĐENJA GRADA LABINA**




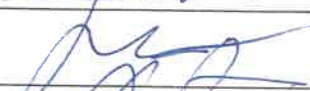










Labin, 23.10.2018.god. 17,00 sati.

Red. broj	IME I PREZIME	Potpis
23	Dejvan Čekedž	
24	BELODOR BILIĆ	
25	DAVID KRŠUŠA	
26	LUIKA PRANKOVIĆ	
27	MILENA KEON	
28	VALENTA ĐORIĆ	
29	TANJA PEŠIĆ	
30	BARO MARŠIĆ	
31	Mladen Bastijanić	
32	ORBEŠTE FRANKOVIĆ	
33	VALTER GOBO	
34	VITORINO ZUPIČIĆ	
35	VALDI GOBO	
36	MIKVIĆ DENIS	
37	MIKVIĆ DENIS	
38	ZAGRIĆ LILIANA	
39	DUGOČIĆ VILJA	
40	Venera Rešetko	
41	LORIANA ČEKIĆ	
42	ROSANA TRINAJSTIĆ	
43	KRISTEN BRUBAJIĆ	
44	BORIS ŠUMBERAC	



IZMJENA I DOPUNA PROSTORNOG PLANA UREĐENJA GRADA LABINA

Labin, 23.10.2018.god. 17,00 sati.

Red. broj	IME I PREZIME	Potpis
45	ĐAPIĆ Lica Marija	
46	MILEVOJ HARCIZO	
47	STOKOVIĆ DEJEN	
48	IGOR MILIĆO	
49	SLAVICA BATIOŠIĆ	
50	CELESTINA BRAJKOVIĆ	
51	VALTER BATOVIĆ	
52	RAJKOVIĆ ANA	
53	RAJKOVIĆ ĐANI	
54	SLIVA STANIĆ	
55	ELENA BRNJAC	
56	ŠKOPAC ENO O	
57	Ana Paliska	
58	Đapio Andrej	
59		
60		
61		
62		
63		
64		
65		
66		

**PRILOG IZVJEŠĆU O JAVNOJ RASPRAVI O PRIJEDLOGU IZMJENA I DOPUNA  
PROSTORNOG PLANA UREĐENJA GRADA LABINA – V. IZMJENE I DOPUNE**

Popis sudionika - građana u javnoj raspravi čija mišljenja, prijedlozi i primjedbe su prihvaćeni

1.	<u>Podnositelj:</u> <b>GRBIN ANITA,</b> [REDAKTIRANO] <b>ĐAPIĆ MARIJA,</b> [REDAKTIRANO] <b>ĐAPIĆ ANĐELINA,</b> [REDAKTIRANO] <b>LICUL VILIAM,</b> [REDAKTIRANO]	<b>KLASA: 350-01/18-01/107</b>
<i>Podnesak:</i>		
Nemaju primjedbi na Izmjene i dopune Prostornog plana uređenja Grada Labina		
<i>Odgovor:</i>		
<b>Primljeno na znanje.</b>		
2.	<u>Podnositelj:</u> <b>ČEKADA LOREDANA,</b> [REDAKTIRANO]	<b>KLASA: 350-01/18-01/113</b>
<i>Podnesak:</i>		
Predlaže da se k.č. 458/1 k.o. Novi Labin uvrsti u građevinsko neizgrađeno uređeno područje.		
<i>Odgovor:</i>		
<b>Primjedba se prihvaća.</b>		
3.	<u>Podnositelj:</u> <b>HRVATIN NEVIJA,</b> [REDAKTIRANO]	<b>KLASA: 350-01/18-01/119</b>
<i>Podnesak:</i>		
Predlaže da se k.č. 781/9, 781/17, i dio 781/3, sve k.o. Cere uvrste u uređeni dio neizgrađenog dijela građevinskog područja naselja.		
<i>Odgovor:</i>		
<b>Primjedba se prihvaća.</b>		
4.	<u>Podnositelj:</u> <b>ŠUMBERAC MIRELA,</b> [REDAKTIRANO]	<b>KLASA: 350-01/18-01/135</b>
<i>Podnesak:</i>		
Predlaže da se k.č. 730/1, 730/2 i 731, sve k.o. Labin-Presika koje su prijedlogom Izmjena i dopuna Plana prostornog uređenja Grada Labina definirane kao neizgrađeno neuređeno zemljište izuzmu iz neuređenosti. Postavlja pitanje kriterija određivanja zemljišta kao uređenog (izgrađenog), od neuređenog. Traži da joj se, u slučaju neusvajanja ove primjedbe, dostavi detaljno i na propisima zasnovano objašnjenje zašto primjedbi nije moguće udovoljiti, uz navođenje zašto su k.č. 761, 521, 490/1, 490/2, 723, 688/3, 736, 788/1 i 788/13, sve k.o. Labin-Presika određene kao izgrađene.		
<i>Odgovor:</i>		

	<p><b>Primjedba se prihvaća.</b></p> <p>Razgraničenje neuređenog od uređenog građevinskog područja, sukladno Zakonu o prostornom uređenju ovisi o opremljenosti građevinskog područja osnovnom infrastrukturom. Sukladno članku 3. stavak 1. Zakona o prostornom uređenju <i>neuređeni dio građevinskog područja</i> je neizgrađeni dio građevinskog područja određen prostornim planom na kojemu nije izgrađena planirana osnovna infrastruktura, dok se osnovnom infrastrukturom smatra građevina za odvodnju otpadnih voda i prometna površina preko koje se osigurava pristup do građevne čestice, odnosno zgrade.</p> <p>Za područje na kojem se nalaze k.č. 730/1, 730/2 i 731, sve k.o. Labin-Presika, izrađen je Urbanistički plan uređenja Labina i Presike (SN Grada Labina: 17/07., 07/13. i 11/15.) kojim su određeni uvjeti gradnje i temeljem kojeg se ishoduju akti za gradnju</p>	
5.	<p><u>Podnositelj:</u> <b>ŠTUCIN SANJA,</b> [REDACTED]</p>	<p><b>KLASA: 350-01/18-01/141</b></p>
<p><i>Podnesak:</i></p>		
<p>Predlaže da se izvrši ispravak u prijedlogu Izmjena i dopuna Prostornog plana uređenja Grada Labina, odnosno da se k.č. 379/1 k.o. Ripenda uvrsti u uređeni dio građevinskog područja naselja.</p>		
<p>Predlaže se da k.č. 379/1 k.o. Ripenda ostane u građevinskom području, kako je bilo do sada.</p>		
<p><i>Odgovor:</i></p>		
<p><b>Primjedba se prihvaća.</b></p>		
6.	<p><u>Podnositelj:</u> <b>ŠIŠINAČKI JELENA,</b> [REDACTED]</p>	<p><b>KLASA: 350-01/18-01/143</b></p>
<p><i>Podnesak:</i></p>		
<p>Predlaže da se koridor ceste u Gornjem Rapcu koji je dijelom prolazi kroz k.č. 1866 k.o. Ripenda pomakne na način da minimalno zadire u maslinik koji se nalazi na k.č. 1866 k.o. Ripenda.</p>		
<p><i>Odgovor:</i></p>		
<p><b>Primjedba se prihvaća.</b></p>		
7.	<p><u>Podnositelj:</u> <b>KRANJAC JOSIPA,</b> [REDACTED]</p>	<p><b>KLASA: 350-01/18-01/147</b></p>
<p><i>Podnesak:</i></p>		
<p>Predlažu da se k.č. 780/2 i 780/3, sve k.o. Novi Labin ne prenamjene iz sadašnje namjene „neizgrađeno građevinsko područje“ po važećem Prostornom planu Grada Labina u predloženu namjenu „neizgrađeno neuređeno građevinsko područje“ po prijedlogu Izmjena i dopuna prostornog plana uređenja Grada Labina.</p>		
<p>Predmetne čestice imaju osiguran pristup i ostalu komunalnu infrastrukturu.</p>		
<p><i>Odgovor:</i></p>		
<p><b>Primjedba se prihvaća.</b></p> <p>Prihvaća se k.č. 780/2 i 780/3, sve k.o. Novi Labin definirati kao neizgrađeno (uređeno) građevinsko područje.</p> <p>Za područje na kojem se nalaze k.č. 780/2 i 780/3, sve k.o. Novi Labin, izrađen je</p>		

Urbanistički plan uređenja Labin-Presika (SN Grada Labina 11/15) kojim su određeni uvjeti gradnje i ukoliko k.č. 780/2 i 780/3, sve k.o. Novi Labin zadovoljavaju te uvjete gradnje, moguće je ishoditi akt za gradnju.
---

8.	<u>Podnositelj:</u> <b>BASTIJANIĆ DANIJELA,</b> [REDACTED]	<b>KLASA: 350-01/18-01/169</b>
<u>Podnesak:</u>		
Predlaže da se izvrši ispravak granica građevinskog područja u prijedlogu Izmjena i dopuna Prostornog plana uređenja Grada Labina na način da granica građevinskog područja naselja Hrvatini ostane na granici k.č. 972/7 k.o. Prkušnica koja je nastala cijepanjem k.č. 972/4 k.o. Prkušnica po čijem se rubu nalazi granica građevinskog područja po sada važećem prostornom planu Grada Labina.		
<u>Odgovor:</u>		
<b>Prijedlog se prihvaća.</b>		
9.	<u>Podnositelj:</u> <b>ZUPIČIĆ MATEJČIĆ ANA,</b> [REDACTED] <b>ZUPIČIĆ VITORINO,</b> [REDACTED]	<b>KLASA: 350-01/18-01/170</b>
<u>Podnesak:</u>		
1. Predlažu da se k.č. 829 i k.č. 827/3, sve k.o. Prkušnica prenamijene iz građevinskog u poljoprivredno zemljište u korist proširenja granica građevinskog područja na k.č. 827/2 i 827/1, sve k.o. Prkušnica koje je sada djelomično van granica građevinskog područja. 2. Ukoliko prenamjena iz točke 1. nije moguća predlažu realokaciju – prenamjenu sadašnjeg postojećeg građevinskog zemljišta na k.č. 829 k.o. Prkušnica u poljoprivredno zemljište.		
<u>Odgovor:</u>		
<b>Primjedba se prihvaća</b> na način da se predloženi dijelovi k.č. 827/2 i k.č.827/1 obje k.o. Prkušnica uključe u građevinsko područje (uređeni neizgrađeni dio).		
10.	<u>Podnositelj:</u> <b>ZUPIČIĆ MATEJČIĆ ANA,</b> [REDACTED] <b>ZUPIČIĆ VITORINO,</b> [REDACTED]	<b>KLASA: 350-01/18-01/171</b>
<u>Podnesak:</u>		
1. Predlažu da se k.č. 829 i k.č. 827/3, sve k.o. Prkušnica prenamijene iz građevinskog u poljoprivredno zemljište u korist proširenja granica građevinskog područja na k.č. 827/2 i 827/1, sve k.o. Prkušnica koje je sada djelomično van granica građevinskog područja. 2. Ukoliko prenamjena iz točke 1. nije moguća predlažu realokaciju – prenamjenu sadašnjeg postojećeg građevinskog zemljišta na k.č. 829 k.o. Prkušnica u poljoprivredno zemljište.		
<u>Odgovor:</u>		
<b>Primjedba se prihvaća</b> na način da se predloženi dijelovi k.č. 827/2 i k.č.827/1 obje k.o. Prkušnica uključe u građevinsko područje (uređeni neizgrađeni dio).		
11.	<u>Podnositelj:</u> <b>LICUL MARTA,</b> [REDACTED]	<b>KLASA: 350-01/18-01/175</b>

	<i>Podnesak:</i>	
	Predlaže pomicanje koridora postojeće nerazvrstane prometnice za naselje Breg jer je krivo ucrtan u odnosu na postojeću prometnicu. Koridor je pomaknut prema sjeveru čime prolazi preko postojećih obiteljskih kuća, a i preko k.č. 214/11 k.o. Trget koja je u vlasništvu podnositeljice na kojoj ima ishođeno pravomoćno rješenje o uvjetima građenja, je formirana građevinska čestica i prijavljen početak građenja. Predlaže da se koridor pomakne sukladno stvarnom položaju postojeće asfaltirane nerazvrstane prometnice čija je približna pozicija ucrtana na prilogu ove primjedbe.	
	<i>Odgovor:</i>	
	<b>Primjedba se prihvaća.</b> Planom će se ispraviti planirani koridor u odnosu na stvarno stanje na terenu..	
12.	<i>Podnositelj:</i> <b>BOGME ANDREJ,</b> [REDACTED]	<b>KLASA: 350-01/18-01/205</b>
	<i>Podnesak:</i>	
	Predlaže da se izmjesti položaj IS infrastrukturnih sustava planiran na k.č. 337/4, 337/3, 337/5 i 337/9, sve k.o. Prkušnica na kojem je podnositelj vlasnik kako bi mu se omogućilo u budućim izmjenama planova da se predmetne katastarske čestice uvrste u građevinsko područje.	
	<i>Odgovor:</i>	
	<b>Primjedba se prihvaća.</b> Luka Prklog je određena Prostornim planom Istarske županije. Za luku Prklog se neće ukinuti status luke, već će se smanjiti kopneni i morski obuhvat lučkog područja te ograničiti građenje. Granice građevinskog područja će se preispitati u nekim od budućih Izmjena i dopuna Prostornog plana uređenja Grada Labina.	
13.	<i>Podnositelj:</i> <b>SMAJLOVIĆ NEVIJA,</b> [REDACTED]	<b>KLASA: 350-01/18-01/235</b>
	<i>Podnesak:</i>	
	Predlaže da se k.č. 807/3 k.o. Cere prenamijeni iz neizgrađenog i neuređenog dijela građevinskog područja u neizgrađeni uređeni dio građevinskog područja budući da sama čestica ima neposredan pristup na prometnu površinu preko k.č. 397/33 i 397/31, sve k.o. Cere, a sve sukladno sporazumu koji je sastavni dio ovog prigovora.	
	<i>Odgovor:</i>	
	<b>Prijedlog se prihvaća.</b>	
14	<i>Podnositelj:</i> <b>HRVATIN ALDO,</b> [REDACTED]	<b>KLASA: 350-01/18-01/241</b>
	<i>Podnesak:</i>	
	Predlaže da se k.č. 757 k.o. Labin-Presika koja se po trenutno važećem planu nalazi unutar uređenog dijela izgrađenog građevinskog područja Grada Labina, a po prijedlogu Izmjena i dopuna Prostornog plana uređenja Grada Labina – V. izmjene i dopune je stavljena u neuređeni dio građevinskog područja, prenamijeni u uređeni dio građevinskog zemljišta kako bi se moglo pristupiti ishođenju akata za gradnju.	

<i>Odgovor:</i>
<b>Primjedba se prihvaća</b> Za područje na kojem se nalazi k.č. 757 k.o. Labin-Presika koja ima namjenu neizgrađenog uređenog dijela građevinskog područja naselja, prijedlog Izmjena i dopuna Prostornog plana uređenja Grada Labina planira izradu Urbanističkog plana uređenja naselja Labin i Presika koji je donesen još 2007. godine. Akt za gradnju moguće je ishoditi temeljem UPU naselja Labin i Presika (Sl. novine Grada Labina 17/07., 07/13. i 11/15) ukoliko navedene katastarske čestice zadovoljavaju uvjete gradnje utvrđene tim Planom.



**PRILOG IZVJEŠĆU O JAVNOJ RASPRAVI O PRIJEDLOGU IZMJENA I DOPUNA  
PROSTORNOG PLANA UREĐENJA GRADA LABINA – V. IZMJENE I DOPUNE**

Popis sudionika - građana u javnoj raspravi čija mišljenja, prijedlozi i primjedbe nisu  
odnosno jesu djelomično prihvaćeni sa obrazloženjem o tome

1.	<u>Podnositelj:</u> <b>DIMINIĆ ROBERTO,</b> [REDACTED]	<b>KLASA: 350-01/18-01/105</b>
<u>Podnesak:</u> Predlaže da se k.č. 82/3 i k.č. 70/39, sve k.o. Trget prenamijene iz poljoprivrednog u građevinsko zemljište radi moguće izgradnje.		
<u>Odgovor:</u> <b>Primjedba se ne prihvaća.</b> Predmet ovih Izmjena i dopuna Prostornog plana uređenja Grada Labina nije mijenjanje granica građevinskog područja naselja, odnosno mijenjanje namjena pojedinih područja, već poglavito usklađenje važećeg Prostornog plana uređenja Grada Labina sa pojmovima, definicijama i uvjetima iz Zakona o prostornom uređenju ("Narodne novine", broj 153/13.) i Zakona o gradnji ("Narodne novine", broj 153/13.), posebno u neizgrađenim dijelovima građevinskih područja. Granice građevinskog područja naselja mijenjaju se samo u okviru statističkih naselja Bartići i Rabac sukladno Odluci o izmjeni i dopuni Odluke o izradi izmjena i dopuna Prostornog plana uređenja Grada Labina (SNGL broj 16/18.). U Rapcu se desila promjena sukladno odredbama Prostornog plana Istarske županije kojim se dio TRP-a St. Andrea uključio u stambeno naselje.		
2.	<u>Podnositelj:</u> <b>VLAČIĆ NATAŠA,</b> [REDACTED]	<b>KLASA: 350-01/18-01/106</b>
<u>Podnesak:</u> Predlaže da se k.č. 2271 i k.č. 2266/1, sve k.o. Cere prenamijene u zemljište namijenjeno gradnji ili obiteljskih kuća ili kuća za odmor ili doma za starije ili dječjeg vrtića i slično.		
<u>Odgovor:</u> <b>Primjedba se ne prihvaća.</b> Predmet ovih Izmjena i dopuna Prostornog plana uređenja Grada Labina nije mijenjanje granica građevinskog područja naselja, odnosno mijenjanje namjena pojedinih područja, već poglavito usklađenje važećeg Prostornog plana uređenja Grada Labina sa pojmovima, definicijama i uvjetima iz Zakona o prostornom uređenju ("Narodne novine", broj 153/13.) i Zakona o gradnji ("Narodne novine", broj 153/13.), posebno u neizgrađenim dijelovima građevinskih područja. Granice građevinskog područja naselja mijenjaju se samo u okviru statističkih naselja Bartići i Rabac sukladno Odluci o izmjeni i dopuni Odluke o izradi izmjena i dopuna Prostornog plana uređenja Grada Labina (SNGL broj 16/18.). U Rapcu se desila promjena sukladno odredbama Prostornog plana Istarske županije kojim se dio TRP-a St. Andrea uključio u stambeno naselje.		
3.	<u>Podnositelj:</u> <b>KULIĆ LAURA</b> [REDACTED]	<b>KLASA: 350-01/18-01/108</b>

	<i>Podnesak:</i>	
	Predlaže da se cijela k.č. 337/8 k.o. Prkušnica čija je vlasnica uvrsti u građevinsko područje naselja kako bi se mogla formirati građevinska čestica sukladno odredbama važećeg plana.	
	<i>Odgovor:</i>	
	<b>Primjedba se ne prihvaća.</b>	
	Predmet ovih Izmjena i dopuna Prostornog plana uređenja Grada Labina nije mijenjanje granica građevinskog područja naselja, odnosno mijenjanje namjena pojedinih područja, već poglavito usklađenje važećeg Prostornog plana uređenja Grada Labina sa pojmovima, definicijama i uvjetima iz Zakona o prostornom uređenju ("Narodne novine", broj 153/13.) i Zakona o gradnji ("Narodne novine", broj 153/13.), posebno u neizgrađenim dijelovima građevinskih područja. Granice građevinskog područja naselja mijenjaju se samo u okviru statističkih naselja Bartići i Rabac sukladno Odluci o izmjeni i dopuni Odluke o izradi izmjena i dopuna Prostornog plana uređenja Grada Labina (SNGL broj 16/18.). U Rapcu se desila promjena sukladno odredbama Prostornog plana Istarske županije kojim se dio TRP-a St. Andrea uključio u stambeno naselje.	
4.	<i>Podnositelj:</i> <b>VERBANAC ANĐELO</b> , [REDACTED] [REDACTED]	<b>KLASA: 350-01/18-01/109</b>
	<i>Podnesak:</i>	
	Predlaže da se k.č. 388/3 k.o. Cere koja se nalazi van granica građevinskog područja uvrsti u uređeni dio građevinskog područja naselja.	
	<i>Odgovor:</i>	
	<b>Primjedba se ne prihvaća.</b>	
	Predmet ovih Izmjena i dopuna Prostornog plana uređenja Grada Labina nije mijenjanje granica građevinskog područja naselja, odnosno mijenjanje namjena pojedinih područja, već poglavito usklađenje važećeg Prostornog plana uređenja Grada Labina sa pojmovima, definicijama i uvjetima iz Zakona o prostornom uređenju ("Narodne novine", broj 153/13.) i Zakona o gradnji ("Narodne novine", broj 153/13.), posebno u neizgrađenim dijelovima građevinskih područja. Granice građevinskog područja naselja mijenjaju se samo u okviru statističkih naselja Bartići i Rabac sukladno Odluci o izmjeni i dopuni Odluke o izradi izmjena i dopuna Prostornog plana uređenja Grada Labina (SNGL broj 16/18.). U Rapcu se desila promjena sukladno odredbama Prostornog plana Istarske županije kojim se dio TRP-a St. Andrea uključio u stambeno naselje.	
5.	<i>Podnositelj:</i> <b>VIŠKOVIĆ MLADEN</b> , [REDACTED]	<b>KLASA: 350-01/18-01/110</b>
	<i>Podnesak:</i>	
	Predlaže da se k.č. 1349/1, 1350/2, 1351 i 1730/2, sve k.o. Ripenda koje se nalaze van granica građevinskog područja uvrste u uređeni dio građevinskog područja naselja.	
	<i>Odgovor:</i>	
	<b>Primjedba se ne prihvaća.</b>	
	Predmet ovih Izmjena i dopuna Prostornog plana uređenja Grada Labina nije	

	<p>mijenjanje granica građevinskog područja naselja, odnosno mijenjanje namjena pojedinih područja, već poglavito usklađenje važećeg Prostornog plana uređenja Grada Labina sa pojmovima, definicijama i uvjetima iz Zakona o prostornom uređenju ("Narodne novine", broj 153/13.) i Zakona o gradnji ("Narodne novine", broj 153/13.), posebno u neizgrađenim dijelovima građevinskih područja.</p> <p>Granice građevinskog područja naselja mijenjaju se samo u okviru statističkih naselja Bartići i Rabac sukladno Odluci o izmjeni i dopuni Odluke o izradi izmjena i dopuna Prostornog plana uređenja Grada Labina (SNGL broj 16/18.). U Rapcu se desila promjena sukladno odredbama Prostornog plana Istarske županije kojim se dio TRP-a St. Andrea uključio u stambeno naselje.</p>	
6.	<p><u>Podnositelj:</u>  <b>KRGA MILENA,</b> [REDACTED]</p>	<p><b>KLASA: 350-01/18-01/111</b></p>
	<p><i>Podnesak:</i></p> <p>Predlaže da se k.č. 157/1 k.o. Trget uvrsti u izgrađeni dio građevinskog područja naselja.</p>	
	<p><i>Odgovor:</i></p> <p><b>Prijedlog se ne prihvaća.</b>  Nema zakonske osnove da se k.č. 157/1 k.o. Trget uvrsti u izgrađeni dio građevinskog područja, jer ista nije izgrađena.  Navedena k.č. nalazi se već unutar građevinskog područja naselja Breg Ivanovci – neizgrađeno uređeno građevinsko područje.  Nakon usvajanja ovog prijedloga Izmjena i dopuna Prostornog plana uređenja Grada Labina, za navedenu k.č. 157/1 k.o. Trget biti će moguće ishoditi akt za gradnju, ukoliko bude zadovoljavala uvjete gradnje koji će biti određeni donesenim Planom.</p>	
7.	<p><u>Podnositelj:</u>  <b>KULIĆ LAURA,</b> [REDACTED]</p>	<p><b>KLASA: 350-01/18-01/112</b></p>
	<p><i>Podnesak:</i></p> <p>Predlaže da se izmjesti položaj IS infrastrukturnih sustava planiran na dijelu k.č. 337/8 k.o. Prkušnica na kojem je podnositeljica vlasnica kako bi joj se omogućilo u budućim izmjenama planova da joj se cijela k.č. 337/8 k.o. Prkušnica uvrsti u građevinsko područje.</p>	
	<p><i>Odgovor:</i></p> <p><b>Primjedba se djelomično prihvaća.</b>  Luka Prklog je određena Prostornim planom Istarske županije. Za luku Prklog se neće ukinuti status luke, već će se ukinuti kopneni i smanjiti morski obuhvat lučkog područja te ograničiti građenje.</p>	
8.	<p><u>Podnositelj:</u>  <b>BATIČIĆ SLAVICA,</b> [REDACTED]</p>	<p><b>KLASA: 350-01/18-01/114</b></p>
	<p><i>Podnesak:</i></p> <p>Predlaže da se k.č. 964 k.o. Labin-Presika uvrsti u zonu izgradnje.</p>	
	<p><i>Odgovor:</i></p> <p><b>Primjedba je</b>  <b>Primjedba se ne prihvaća.</b>  Predmet ovih Izmjena i dopuna Prostornog plana uređenja Grada Labina nije</p>	

	<p>mijenjanje granica građevinskog područja naselja, odnosno mijenjanje namjena pojedinih područja, već poglavito usklađenje važećeg Prostornog plana uređenja Grada Labina sa pojmovima, definicijama i uvjetima iz Zakona o prostornom uređenju ("Narodne novine", broj 153/13.) i Zakona o gradnji ("Narodne novine", broj 153/13.), posebno u neizgrađenim dijelovima građevinskih područja. Granice građevinskog područja naselja mijenjaju se samo u okviru statističkih naselja Bartići i Rabac sukladno Odluci o izmjeni i dopuni Odluke o izradi izmjena i dopuna Prostornog plana uređenja Grada Labina (SNGL broj 16/18.). U Rapcu se desila promjena sukladno odredbama Prostornog plana Istarske županije kojim se dio TRP-a St. Andrea uključio u stambeno naselje.</p>	
9.	<p><u>Podnositelj:</u>  <b>BATIČIĆ SLAVICA,</b> [REDACTED]</p>	<p><b>KLASA: 350-01/18-01/115</b></p>
	<p><u>Podnesak:</u>  Predlaže da se k.č. 2619 k.o. Prkušnica uvrsti u zonu izgradnje.</p>	
	<p><u>Odgovor:</u>  <b>Primjedba se ne prihvaća.</b>  Predmet ovih Izmjena i dopuna Prostornog plana uređenja Grada Labina nije mijenjanje granica građevinskog područja naselja, odnosno mijenjanje namjena pojedinih područja, već poglavito usklađenje važećeg Prostornog plana uređenja Grada Labina sa pojmovima, definicijama i uvjetima iz Zakona o prostornom uređenju ("Narodne novine", broj 153/13.) i Zakona o gradnji ("Narodne novine", broj 153/13.), posebno u neizgrađenim dijelovima građevinskih područja. Granice građevinskog područja naselja mijenjaju se samo u okviru statističkih naselja Bartići i Rabac sukladno Odluci o izmjeni i dopuni Odluke o izradi izmjena i dopuna Prostornog plana uređenja Grada Labina (SNGL broj 16/18.). U Rapcu se desila promjena sukladno odredbama Prostornog plana Istarske županije kojim se dio TRP-a St. Andrea uključio u stambeno naselje.</p>	
10.	<p><u>Podnositelj:</u>  <b>KRŠULJA SNJEŽANA,</b> [REDACTED]</p>	<p><b>KLASA: 350-01/18-01/116</b></p>
	<p><u>Podnesak:</u>  Predlaže da se k.č. 1063 k.o. Ripenda uvrsti u izgrađeno ili uređeno neizgrađeno građevinsko zemljište s obzirom na činjenicu da se na toj čestici nalaze dvije zgrade: na k.č. 127/1 i 127/2, sve k.o. Ripenda.</p>	
	<p><u>Odgovor:</u>  <b>Primjedba se ne prihvaća.</b>  Dio k.č. 1063 k.o. Ripenda u površini od cca 2400 m<sup>2</sup> nalazi se unutar neizgrađenog (uređenog) dijela građevinskog područja naselja, a dvije zgrade na k.č. 127/1 i 127/2 nalaze se unutar izgrađenog dijela građevinskog područja naselja Ripenda Kras.</p> <p>Dio k.č. 1063 k.o. Ripenda nalazi se unutar neizgrađenog (uređenog) dijela građevinskog područja. Nakon usvajanja ovih Izmjena i dopunama Prostornog plana, za navedenu parcelu bit će moguće ishoditi akt za gradnju, ukoliko će se na istoj moći postići uvjeti gradnje koji će biti određeni donesenim Izmjenama i dopunama PPUG Labina.</p> <p>Zahtjevu za uvrštenjem preostalog dijela k.č. 1063 k.o. Ripenda u građevinsko područje naselja nije moguće udovoljiti jer predmet ovih Izmjena i dopuna Prostornog</p>	

	<p>plana uređenja Grada Labina nije mijenjanje granica građevinskog područja stambenog naselja, odnosno mijenjanje namjena pojedinih područja, već poglavito usklađenje važećeg Prostornog plana uređenja Grada Labina sa pojmovima, definicijama i uvjetima iz Zakona o prostornom uređenju ("Narodne novine", broj 153/13.) i Zakona o gradnji ("Narodne novine", broj 153/13.), posebno u neizgrađenim dijelovima građevinskih područja. Granice građevinskog područja naselja mijenjaju se samo u okviru statističkih naselja Bartići i Rabac sukladno Odluci o izmjeni i dopuni Odluke o izradi izmjena i dopuna Prostornog plana uređenja Grada Labina (SNGL broj 16/18.). U Rapcu se desila promjena sukladno odredbama Prostornog plana Istarske županije kojim se dio TRP-a St. Andrea uključio u stambeno naselje.</p>	
11.	<p><u>Podnositelj:</u>  <b>KRŠULJA SNJEŽANA,</b> [REDACTED]</p>	<p><b>KLASA: 350-01/18-01/117</b></p>
	<p><u>Podnesak:</u></p>	
	<p>Predlaže da se k.č. 909/1 k.o. Ripenda uvrsti u građevinsko zemljište stambene namjene.</p>	
	<p><u>Odgovor:</u></p>	
	<p><b>Primjedba se ne prihvaća.</b></p> <p>Predmet ovih Izmjena i dopuna Prostornog plana uređenja Grada Labina nije mijenjanje granica građevinskog područja naselja, odnosno mijenjanje namjena pojedinih područja, već poglavito usklađenje važećeg Prostornog plana uređenja Grada Labina sa pojmovima, definicijama i uvjetima iz Zakona o prostornom uređenju ("Narodne novine", broj 153/13.) i Zakona o gradnji ("Narodne novine", broj 153/13.), posebno u neizgrađenim dijelovima građevinskih područja. Granice građevinskog područja naselja mijenjaju se samo u okviru statističkih naselja Bartići i Rabac sukladno Odluci o izmjeni i dopuni Odluke o izradi izmjena i dopuna Prostornog plana uređenja Grada Labina (SNGL broj 16/18.). U Rapcu se desila promjena sukladno odredbama Prostornog plana Istarske županije kojim se dio TRP-a St. Andrea uključio u stambeno naselje.</p>	
12.	<p><u>Podnositelj:</u>  <b>HRVATIN SLOBODAN,</b> [REDACTED]</p>	<p><b>KLASA: 350-01/18-01/118</b></p>
	<p><u>Podnesak:</u></p>	
	<p>Predlaže da se spoje javni put k.č. 571 k.o. Labin-Presika sa javnim putem k.č. 549 k.o. Labin-Presika.</p>	
	<p><u>Odgovor:</u></p>	
	<p><b>Primjedba se ne prihvaća.</b></p> <p>Povezivanje javnog puta k.č. 571 k.o. Labin-Presika sa javnim putem k.č. 549 k.o. Labin-Presika je moguće jedino uspostavom veze koja bi između ostalih katastarskih čestica obuhvaćala k.č. 564, 565 i 566/3, sve k.o. Labin-Presika na zemljištu koje predstavlja dio njihovih okućnica. Oduzimanjem tog zemljišta poradi formiranja puta ugrozili bi se uvjeti minimalnih površina koje stambena zgrada mora imati na građevnoj čestici, te stoga prijedlog formiranja takvog puta nije moguć.</p>	
13.	<p><u>Podnositelj:</u>  <b>PALISKA NEDO,</b> [REDACTED]</p>	<p><b>KLASA: 350-01/18-01/120</b></p>
	<p><u>Podnesak:</u></p>	

	<p>Zahtjeva se ukidanje puta preko privatne k.č. 1064/1 k.o. Prkušnica, kao javne prometnice koja će povezivati naselja Junac s naseljem Bartići, a time i planirano područje TRP Šikuli.</p>	
	<p><i>Odgovor:</i></p>	
	<p><b>Primjedba se ne prihvaća.</b>  Predmetna prometnica je dio šireg prometnog rješenja te se planirani koridor predviđa po postojećem putu čime se najoptimalnije povezuju postojeće prometnice u naseljima Bartići i Junac (Banići).</p>	
14.	<p><u>Podnositelj:</u>  <b>PALISKA NEDO,</b> [REDACTED]</p>	<p><b>KLASA: 350-01/18-01/121</b></p>
	<p><i>Podnesak:</i></p>	
	<p>Zahtjeva se k.č. 1075 k.o. Prkušnica uvrstiti u građevinsko područje kao turističko područje za autokamp (T3).</p>	
	<p><i>Odgovor:</i></p>	
	<p><b>Zahtjev se ne prihvaća.</b></p> <p>Prostorni plan Istarske županije za svaku jedinicu lokalne samouprave određuje najveću dozvoljenu površinu i broj postelja svih turističkih područja (TP-ova odnosno turistički punktovi po starom nazivu) izvan ZOP-a. Važećim PPUG Labina dozvoljena površina za TP-ove već je iskorištena.</p>	
15.	<p><u>Podnositelj:</u>  <b>PALISKA NEDO,</b> [REDACTED]</p>	<p><b>KLASA: 350-01/18-01/122</b></p>
	<p><i>Podnesak:</i></p>	
	<p>Zahtjeva se proširenje građevinskog područja naselja koje obuhvaća i k.č. 1064/1 k.o. Prkušnica na kojoj je građevina izgrađena (prije 15.2.1968.), kao i uvrštenje k.č. 1054 k.o. Prkušnica u građevinsko područje.</p>	
	<p><i>Odgovor:</i></p>	
	<p><b>Primjedba se djelomično prihvaća.</b></p> <p>Dio k.č. 1064/1 k.o. Prkušnica će se uključiti u građevinsko područje naselja Banići kao uređeni neizgrađeni dio područja površine cca. 5.600 m<sup>2</sup>.</p> <p>K.č. 1054 k.o. Prkušnica se nalazi van granica građevinskog područja naselja Bartići. Istu nije moguće uvrstiti unutar granica građevinskog područja naselja (Banići) iz razloga što se nalazi na velikoj udaljenosti od građevinskog područja naselja Banići. Priključenje te parcele građevinskom području Banića imalo bi za posljedicu znatno povećanje površina građevinskog područja što bi bilo u suprotnosti sa odredbama PPIŽ.</p>	
16.	<p><u>Podnositelj:</u>  <b>PALISKA NEDO,</b> [REDACTED]</p>	<p><b>KLASA: 350-01/18-01/123</b></p>
	<p><i>Podnesak:</i></p>	
	<p>Upit kada će se realizirati prometnica koja povezuje naselje Junac (Ž5081) sa naseljem Bartići i zaseokom Banići?</p>	



	<p><i>Odgovor:</i>  <b>Nije predmet Plana.</b></p> <p>Plan određuje prostorne preduvjete za izgradnju prometne i ostale infrastrukture. Njihova realizacija ovisi o drugim brojnim čimbenicima, a ponajprije o mogućnost financiranja.</p>	
17.	<p><i>Podnositelj:</i>  <b>GOBO LIDIO,</b> [REDACTED]</p>	<p><b>KLASA: 350-01/18-01/124</b></p>
	<p><i>Podnesak:</i>  Predlaže da se k.č. 156 k.o. Trget uvrsti u izgrađeni dio građevinskog područja naselja.</p>	
	<p><i>Odgovor:</i>  <b>Prijedlog se ne prihvaća.</b></p> <p>Nema zakonske osnove da se k.č. 156 k.o. Trget uvrsti u izgrađeni dio građevinskog područja, jer ista nije izgrađena.  Navedena k.č. nalazi se već unutar građevinskog područja naselja Salakovci – neizgrađeno neuređeno građevinsko područje.  Nakon usvajanja ovog prijedloga Izmjena i dopuna Prostornog plana uređenja Grada Labina, za navedenu k.č. 156 k.o. Trget biti će moguće ishoditi akt za gradnju, ukoliko bude zadovoljavala uvjete gradnje koji će biti određeni donesenim Planom.</p>	
18.	<p><i>Podnositelj:</i>  <b>NAČINOVIĆ VALTER,</b> [REDACTED]</p>	<p><b>KLASA: 350-01/18-01/125</b></p>
	<p><i>Podnesak:</i>  Predlaže da se k.č. 782/2, 782/4, 808, 908, 1967, 1961 i 1962/2, sve k.o. Prkušnica uvrste u građevinsko područje naselja Bartići.</p>	
	<p><i>Odgovor:</i>  <b>Primjedba se ne prihvaća.</b></p> <p>Navedene k.č. se nalaze van granica građevinskog područja naselja Bartići. Iste nije moguće uvrstiti unutar granica građevinskog područja naselja (Bartići ili Kopač) iz razloga što se nalaze na velikoj udaljenosti od postojećeg građevinskog područja. Prikličenje tih parcela građevinskom području (Bartići ili Kopač) imalo bi za posljedicu znatno povećanje površina građevinskog područja što bi bilo u suprotnosti sa odredbama PPIŽ.</p>	
19.	<p><i>Podnositelj:</i>  <b>MIKULIĆ DENIS,</b> [REDACTED]</p>	<p><b>KLASA: 350-01/18-01/126</b></p>
	<p><i>Podnesak:</i>  Predlaže da se k.č. 397/12 k.o. Cere uvrsti u građevinsko područje naselja.</p>	
	<p><i>Odgovor:</i>  <b>Primjedba se ne prihvaća.</b>  Predmet ovih Izmjena i dopuna Prostornog plana uređenja Grada Labina nije</p>	

	mijenjanje granica građevinskog područja stambenog naselja već poglavito usklađenje važećeg Prostornog plana uređenja Grada Labina sa pojmovima, definicijama i uvjetima iz Zakona o prostornom uređenju ("Narodne novine", broj 153/13.) i Zakona o gradnji ("Narodne novine", broj 153/13.), posebno u neizgrađenim dijelovima građevinskih područja. Granice građevinskog područja naselja mijenjaju se samo u okviru statističkih naselja Bartići i Rabac sukladno Odluci o izmjeni i dopuni Odluke o izradi izmjena i dopuna Prostornog plana uređenja Grada Labina (SNGL broj 16/18.). U Rapcu se desila promjena sukladno odredbama Prostornog plana Istarske županije kojim se dio TRP-a St. Andrea uključio u stambeno naselje.	
20.	<u>Podnositelj:</u> <b>GOBBO LUCIA,</b> [REDACTED]	<b>KLASA: 350-01/18-01/127</b>
	<u>Podnesak:</u> Predlaže da se k.č. 439/10 k.o. Prkušnica uvrsti u građevinsko područje naselja.	
	<u>Odgovor:</u> <b>Primjedba se ne prihvaća.</b> Predmet ovih Izmjena i dopuna Prostornog plana uređenja Grada Labina nije mijenjanje granica građevinskog područja stambenog naselja već poglavito usklađenje važećeg Prostornog plana uređenja Grada Labina sa pojmovima, definicijama i uvjetima iz Zakona o prostornom uređenju ("Narodne novine", broj 153/13.) i Zakona o gradnji ("Narodne novine", broj 153/13.), posebno u neizgrađenim dijelovima građevinskih područja. Granice građevinskog područja naselja mijenjaju se samo u okviru statističkih naselja Bartići i Rabac sukladno Odluci o izmjeni i dopuni Odluke o izradi izmjena i dopuna Prostornog plana uređenja Grada Labina (SNGL broj 16/18.). U Rapcu se desila promjena sukladno odredbama Prostornog plana Istarske županije kojim se dio TRP-a St. Andrea uključio u stambeno naselje.	
21.	<u>Podnositelj:</u> <b>BLAŠKOVIĆ DELIO,</b> [REDACTED] [REDACTED]	<b>KLASA: 350-01/18-01/128</b>
	<u>Podnesak:</u> Predlaže da se k.č. 786/6 k.o. Cere prenamijeni iz neuređenog dijela građevinskog područja u uređeni dio građevinskog područja naselja Blaškovići.	
	<u>Odgovor:</u> <b>Primjedba se ne prihvaća.</b> Po važećem Prostornom planu veći dio k.č. 786/6 k.o. Cere se nalazi unutar granica neizgrađenog dijela građevinskog područja naselja Blaškovići, a manji dio se nalazi van granica građevinskog područja naselja. Ovim izmjenama i dopunama PPUG Labina k.č. 786/6 k.o. Cere nalazi se u neuređenom neizgrađenom dijelu građevinskog područja budući da nema osiguran pristup na javno-prometnu površinu. Za područje na kojem se nalazi k.č. 786/6 k.o. Cere prijedlogom ovih Izmjena i dopuna Prostornog plana uređenja Grada Labina planira se izrada Urbanističkog plana uređenja naselja Blaškovići kojim će se odrediti uvjeti gradnje i ukoliko ih navedena k.č. 786/6 k.o. Cere zadovoljava bit će moguće ishoditi akt za gradnju.	
22.	<u>Podnositelj:</u> <b>ZAHTILA SONJA,</b> [REDACTED]	<b>KLASA: 350-01/18-01/129</b>
	<u>Podnesak:</u> Predlaže da se k.č. 653/5 k.o. Ripenda uvrsti u građevinsko područje naselja.	

	<i>Odgovor:</i>	
	<b>Primjedba se ne prihvaća.</b> Predmet ovih Izmjena i dopuna Prostornog plana uređenja Grada Labina nije mijenjanje granica građevinskog područja stambenog naselja već poglavito usklađenje važećeg Prostornog plana uređenja Grada Labina sa pojmovima, definicijama i uvjetima iz Zakona o prostornom uređenju ("Narodne novine", broj 153/13.) i Zakona o gradnji ("Narodne novine", broj 153/13.), posebno u neizgrađenim dijelovima građevinskih područja. Granice građevinskog područja naselja mijenjaju se samo u okviru statističkih naselja Bartići i Rabac sukladno Odluci o izmjeni i dopuni Odluke o izradi izmjena i dopuna Prostornog plana uređenja Grada Labina (SNGL broj 16/18.). U Rapcu se desila promjena sukladno odredbama Prostornog plana Istarske županije kojim se dio TRP-a St. Andrea uključio u stambeno naselje.	
23.	<i>Podnositelj:</i> <b>DOMIZIL d.o.o.</b> ██████████	<b>KLASA: 350-01/18-01/130</b>
	<i>Podnesak:</i>	
	<ol style="list-style-type: none"> <li>1. Predlažu da se izvrši ispravak u prijedlogu Izmjena i dopuna Prostornog plana uređenja Grada Labina na način da se k.č. 1607/1 i 1607/2, sve k.o. Ripenda uvrste u cijelosti u građevinsko područje naselja Veli Kosi.</li> <li>2. Predlaže da se dopune Odredbe za provođenje prijedloga Izmjena i dopuna Prostornog plana uređenja Grada Labina na način da se istim definira mogućnost ishodovanja akata za gradnju na osnovu prava prolaza preko tuđe katastarske čestice koje treba biti uknjiženo u zemljišnim knjigama.</li> </ol>	
	<i>Odgovor:</i>	
	<b>Primjedbe se ne prihvaćaju</b>	
	<ol style="list-style-type: none"> <li>1. Predmet ovih Izmjena i dopuna Prostornog plana uređenja Grada Labina nije mijenjanje granica građevinskog područja stambenog naselja već poglavito usklađenje važećeg Prostornog plana uređenja Grada Labina sa pojmovima, definicijama i uvjetima iz Zakona o prostornom uređenju ("Narodne novine", broj 153/13.) i Zakona o gradnji ("Narodne novine", broj 153/13.), posebno u neizgrađenim dijelovima građevinskih područja. Granice građevinskog područja naselja mijenjaju se samo u okviru statističkih naselja Bartići i Rabac sukladno Odluci o izmjeni i dopuni Odluke o izradi izmjena i dopuna Prostornog plana uređenja Grada Labina (SNGL broj 16/18.). U Rapcu se desila promjena sukladno odredbama Prostornog plana Istarske županije kojim se dio TRP-a St. Andrea uključio u stambeno naselje.</li> <li>2. Prijedlog nije predmet plana već izdavanja akta za gradnju. Prostorni plan rješava uvjete pristupa na građevnu česticu.</li> </ol>	
24.	<i>Podnositelj:</i> <b>DENIS DUNDARA,</b> ██████████ <b>ELIDE DUNDARA,</b> ██████████	<b>KLASA: 350-01/18-01/131</b>
	<i>Podnesak:</i>	
	Predlažu da se k.č. 36, 37, 38 i 95, sve k.o. Prkušnica izuzmu iz TP Ruklji, ali da ostanu u građevinskom području radi rekonstrukcije i dogradnje postojećih zgrada na istim.	
	<i>Odgovor:</i>	
	<b>Primjedba se ne prihvaća.</b> Predmet ovih Izmjena i dopuna Prostornog plana uređenja Grada Labina nije	

	mijenjanje granica građevinskog područja naselja, odnosno mijenjanje namjena pojedinih područja, već poglavito usklađenje važećeg Prostornog plana uređenja Grada Labina sa pojmovima, definicijama i uvjetima iz Zakona o prostornom uređenju ("Narodne novine", broj 153/13.) i Zakona o gradnji ("Narodne novine", broj 153/13.), posebno u neizgrađenim dijelovima građevinskih područja. Granice građevinskog područja naselja mijenjaju se samo u okviru statističkih naselja Bartiči i Rabac sukladno Odluci o izmjeni i dopuni Odluke o izradi izmjena i dopuna Prostornog plana uređenja Grada Labina (SNGL broj 16/18.). U Rapcu se desila promjena sukladno odredbama Prostornog plana Istarske županije kojim se dio TRP-a St. Andrea uključio u stambeno naselje.	
25.	<u>Podnositelj:</u> <b>PALISKA STANKO,</b> [REDACTED]	<b>KLASA: 350-01/18-01/132</b>
	<u>Podnesak:</u>	
	Predlaže da se k.č. 1127 k.o. Ripenda uvrsti u građevinsko područje stambene namjene.	
	<u>Odgovor:</u> <b>Primjedba se ne prihvaća.</b> Predmet ovih Izmjena i dopuna Prostornog plana uređenja Grada Labina nije mijenjanje granica građevinskog područja stambenog naselja, odnosno mijenjanje namjena pojedinih područja, već poglavito usklađenje važećeg Prostornog plana uređenja Grada Labina sa pojmovima, definicijama i uvjetima iz Zakona o prostornom uređenju ("Narodne novine", broj 153/13.) i Zakona o gradnji ("Narodne novine", broj 153/13.), posebno u neizgrađenim dijelovima građevinskih područja. Granice građevinskog područja naselja mijenjaju se samo u okviru statističkih naselja Bartiči i Rabac sukladno Odluci o izmjeni i dopuni Odluke o izradi izmjena i dopuna Prostornog plana uređenja Grada Labina (SNGL broj 16/18.). U Rapcu se desila promjena sukladno odredbama Prostornog plana Istarske županije kojim se dio TRP-a St. Andrea uključio u stambeno naselje.	
26.	<u>Podnositelj:</u> <b>PALISKA STANKO,</b> [REDACTED]	<b>KLASA: 350-01/18-01/133</b>
	<u>Podnesak:</u>	
	Predlaže da se k.č. 929 i 930, sve k.o. Ripenda uvrste u građevinsko područje stambene namjene.	
	<u>Odgovor:</u> <b>Primjedba se ne prihvaća.</b> Predmet ovih Izmjena i dopuna Prostornog plana uređenja Grada Labina nije mijenjanje granica građevinskog područja stambenog naselja, odnosno mijenjanje namjena pojedinih područja, već poglavito usklađenje važećeg Prostornog plana uređenja Grada Labina sa pojmovima, definicijama i uvjetima iz Zakona o prostornom uređenju ("Narodne novine", broj 153/13.) i Zakona o gradnji ("Narodne novine", broj 153/13.), posebno u neizgrađenim dijelovima građevinskih područja. Granice građevinskog područja naselja mijenjaju se samo u okviru statističkih naselja Bartiči i Rabac sukladno Odluci o izmjeni i dopuni Odluke o izradi izmjena i dopuna Prostornog plana uređenja Grada Labina (SNGL broj 16/18.). U Rapcu se desila promjena sukladno odredbama Prostornog plana Istarske županije kojim se dio TRP-a St. Andrea uključio u stambeno naselje.	
27.	<u>Podnositelj:</u> <b>PALISKA STANKO,</b> [REDACTED]	<b>KLASA: 350-01/18-01/134</b>

	<i>Podnesak:</i> Predlaže da se na k.č. 1499 k.o. Ripenda dozvoli izgradnja Turističkog punkta veličine 2 ha i kapaciteta 150 postelja.	
	<i>Odgovor:</i> <b>Primjedba se ne prihvaća.</b>  Prostorni plan Istarske županije za područje pojedine jedinice lokalne samouprave određuje najveću dozvoljenu površinu i broj postelja svih turističkih područja (TP-ova odnosno turistički punktovi po staroma nazivu) izvan ZOP-a. Važećim PPUG Labina dozvoljena površina za TP-ove već je iskorištena.	
28.	<i>Podnositelj:</i> <b>HRVATIN ALEKSEJ,</b> [REDAKCIJA]	<b>KLASA: 350-01/18-01/136</b>
	<i>Podnesak:</i> Predlaže da se k.č. 990/1 i 1017, obje k.o. Prkušnica uvrste u građevinsko područje ugostiteljsko- turističke namjene – turistički punkt.	
	<i>Odgovor:</i> <b>Primjedba se ne prihvaća.</b>  Prostorni plan Istarske županije za područje pojedine jedinice lokalne samouprave određuje najveću dozvoljenu površinu i broj postelja svih turističkih područja (TP-ova odnosno turistički punktovi po staroma nazivu) izvan ZOP-a. Važećim PPUG Labina dozvoljena površina za TP-ove već je iskorištena.	
29.	<i>Podnositelj:</i> <b>ŠVERKO MAFALDA,</b> [REDAKCIJA]	<b>KLASA: 350-01/18-01/137</b>
	<i>Podnesak:</i> Predlaže da se k.č. 1853, 1852/2 i 1854/2, sve k.o. Novi Labin prenamijene iz S3 u S1 kako bi bile pogodne za izgradnju obiteljske kuće.	
	<i>Odgovor:</i> <b>Primjedba se ne prihvaća.</b> Nije predmet ovih Izmjena i dopuna PPUG Labina. Predmetni zahtjev je potrebno predati u postupku javne rasprave Izmjena i dopuna važećeg Urbanističkog plana uređenja naselja Vinež. Članak 19. Izmjena i dopuna Urbanističkog plana naselja Vinež propisuje da se u zoni S3 mogu graditi obiteljske kuće, dvojne građevine, vile i nizovi.	
30.	<i>Podnositelj:</i> <b>BORŠČAK ESTER,</b> [REDAKCIJA] <b>ZULIJANI LUČANA,</b> [REDAKCIJA] [REDAKCIJA]	<b>KLASA: 350-01/18-01/138</b>
	<i>Podnesak:</i> Predlažu da se k.č. 383/7 k.o. Cere uvrsti u građevinsko područje naselja Marceljani.	
	<i>Odgovor:</i> <b>Primjedba se ne prihvaća.</b> Predmet ovih Izmjena i dopuna Prostornog plana uređenja Grada Labina nije mijenjanje granica građevinskog područja stambenog naselja već poglavito usklađenje	

	<p>važećeg Prostornog plana uređenja Grada Labina sa pojmovima, definicijama i uvjetima iz Zakona o prostornom uređenju ("Narodne novine", broj 153/13.) i Zakona o gradnji ("Narodne novine", broj 153/13.), posebno u neizgrađenim dijelovima građevinskih područja. Granice građevinskog područja naselja mijenjaju se samo u okviru statističkih naselja Bartići i Rabac sukladno Odluci o izmjeni i dopuni Odluke o izradi izmjena i dopuna Prostornog plana uređenja Grada Labina (SNGL broj 16/18.). U Rapcu se desila promjena sukladno odredbama Prostornog plana Istarske županije kojim se dio TRP-a St. Andrea uključio u stambeno naselje.</p>	
31.	<p><u>Podnositelj:</u>  <b>HOHENBERG BRANKA,</b> [REDACTED]</p>	<p><b>KLASA: 350-01/18-01/139</b></p>
	<p><u>Podnesak:</u>  Predlaže da se k.č. 1191 k.o. Trget uvrsti u građevinsko područje naselja.</p>	
	<p><u>Odgovor:</u>  <b>Primjedba se ne prihvaća.</b>  Predmet ovih Izmjena i dopuna Prostornog plana uređenja Grada Labina nije mijenjanje granica građevinskog područja stambenog naselja već poglavito usklađenje važećeg Prostornog plana uređenja Grada Labina sa pojmovima, definicijama i uvjetima iz Zakona o prostornom uređenju ("Narodne novine", broj 153/13.) i Zakona o gradnji ("Narodne novine", broj 153/13.), posebno u neizgrađenim dijelovima građevinskih područja . Granice građevinskog područja naselja mijenjaju se samo u okviru statističkih naselja Bartići i Rabac sukladno Odluci o izmjeni i dopuni Odluke o izradi izmjena i dopuna Prostornog plana uređenja Grada Labina (SNGL broj 16/18.). U Rapcu se desila promjena sukladno odredbama Prostornog plana Istarske županije kojim se dio TRP-a St. Andrea uključio u stambeno naselje.</p>	
32.	<p><u>Podnositelj:</u>  <b>BURUL GORAN,</b> [REDACTED]</p>	<p><b>KLASA: 350-01/18-01/140</b></p>
	<p><u>Podnesak:</u>  Predlaže da se k.č. 1001/2, 1002/2 i 1016/1, sve k.o. Cere uvrste u građevinsko područje naselja Marceljani.</p>	
	<p><u>Odgovor:</u>  <b>Primjedba se ne prihvaća.</b>  Predmet ovih izmjena i dopuna Prostornog plana uređenja Grada Labina nije mijenjanje granica građevinskog područja stambenog naselja već poglavito usklađenje važećeg Prostornog plana uređenja Grada Labina sa pojmovima, definicijama i uvjetima iz Zakona o prostornom uređenju ("Narodne novine", broj 153/13.) i Zakona o gradnji ("Narodne novine", broj 153/13.), posebno u neizgrađenim dijelovima građevinskih područja. Granice građevinskog područja naselja mijenjaju se samo u okviru statističkih naselja Bartići i Rabac sukladno Odluci o izmjeni i dopuni Odluke o izradi izmjena i dopuna Prostornog plana uređenja Grada Labina (SNGL broj 16/18.). U Rapcu se desila promjena sukladno odredbama Prostornog plana Istarske županije kojim se dio TRP-a St. Andrea uključio u stambeno naselje.</p>	
33.	<p><u>Podnositelj:</u>  <b>JURIČIĆ LARIS,</b> [REDACTED]</p>	<p><b>KLASA: 350-01/18-01/142</b></p>
	<p><u>Podnesak:</u>  Predlaže da se k.č. 465/2 k.o. Labin-Presika na kojoj je uknjižena ruševina i dvorište,</p>	



	te 465/3 i 465/4, sve k.o. Labin-Presika koje čine okućnicu te ruševine uvrste u izgrađeni dio građevinskog područja naselja.	
	<i>Odgovor:</i>	
	<p><b>Primjedba se ne prihvaća.</b></p> <p>Predmet ovih Izmjena i dopuna Prostornog plana uređenja Grada Labina nije mijenjanje granica građevinskog područja stambenog naselja, odnosno uspostava novih građevinskih područja, već poglavito usklađenje važećeg Prostornog plana uređenja Grada Labina sa pojmovima, definicijama i uvjetima iz Zakona o prostornom uređenju ("Narodne novine", broj 153/13.) i Zakona o gradnji ("Narodne novine", broj 153/13.), posebno u neizgrađenim dijelovima građevinskih područja. Granice građevinskog područja naselja mijenjaju se samo u okviru statističkih naselja Bartići i Rabac sukladno Odluci o izmjeni i dopuni Odluke o izradi izmjena i dopuna Prostornog plana uređenja Grada Labina (SNGL broj 16/18.). U Rapcu se desila promjena sukladno odredbama Prostornog plana Istarske županije kojim se dio TRP-a St. Andrea uključio u stambeno naselje.</p>	
34.	<i>Podnositelj:</i> <b>ČEKADA DARIJAN,</b> [REDACTED]	<b>KLASA: 350-01/18-01/144</b>
	<i>Podnesak:</i>	
	<ol style="list-style-type: none"> <li>1. Predlaže da se k.č 551 k.o. Novi Labin na kojoj je izvršena legalizacija stambenog objekta prenamijeni u izgrađeni dio građevinskog područja naselja.</li> <li>2. Predlaže da se u članak 81. i 81.a. Odredbi za provođenje prijedloga Izmjena i dopuna Prostornog plana uređenja Grada Labina uvrste zgrade koje su legalizirane kao nedovršene zgrade, te da se omogući rekonstrukcija nedovršenih stambenih građevina koje imaju rješenje o izvedenom stanju sukladno odredbama plana kao za nove građevine.</li> </ol>	
	<i>Odgovor:</i>	
	<ol style="list-style-type: none"> <li>1. <b>Primjedba se ne prihvaća.</b> Predmet ovih Izmjena i dopuna Prostornog plana uređenja Grada Labina nije mijenjanje granica građevinskog područja stambenog naselja već poglavito usklađenje važećeg Prostornog plana uređenja Grada Labina sa pojmovima, definicijama i uvjetima iz Zakona o prostornom uređenju ("Narodne novine", broj 153/13.) i Zakona o gradnji ("Narodne novine", broj 153/13.), posebno u neizgrađenim dijelovima građevinskih područja. Granice građevinskog područja naselja mijenjaju se samo u okviru statističkih naselja Bartići i Rabac sukladno Odluci o izmjeni i dopuni Odluke o izradi izmjena i dopuna Prostornog plana uređenja Grada Labina (SNGL broj 16/18.). U Rapcu se desila promjena sukladno odredbama Prostornog plana Istarske županije kojim se dio TRP-a St. Andrea uključio u stambeno naselje.</li> <li>2. <b>Primjedba se djelomično prihvaća.</b> Dopuniti će se Odredbe za građevine koje imaju rješenje o izvedenom stanju stim da će se ograničiti oblik i veličina građevne čestice na način da se odredi maksimalna površina za obiteljsku kuću i vilu.</li> </ol>	
35.	<i>Podnositelj:</i> <b>MATAS MARINA,</b> [REDACTED]	<b>KLASA: 350-01/18-01/145</b>
	<i>Podnesak:</i>	
	Predlaže da se k.č. 950/1 k.o. Labin-Presika prenamijeni u građevinsko zemljište	

	<p>stambene namjene. Predlaže se k.č. 950/1 k.o. Labin Presika uvrstiti u građevinsko područje naselja, koje je okruženo izgrađenim građevinama, ili zamijeniti za k.č. 931 k.o. Labin Presika koje je okruženo izgrađenim građevinama.</p>	
	<p><i>Odgovor:</i> <b>Primjedba se ne prihvaća.</b> Predmet ovih Izmjena i dopuna Prostornog plana uređenja Grada Labina nije mijenjanje granica građevinskog područja stambenog naselja, odnosno mijenjanje namjene pojedinih građevinskih područja, već poglavito usklađenje važećeg Prostornog plana uređenja Grada Labina sa pojmovima, definicijama i uvjetima iz Zakona o prostornom uređenju ("Narodne novine", broj 153/13.) i Zakona o gradnji ("Narodne novine", broj 153/13.), posebno u neizgrađenim dijelovima građevinskih područja. Granice građevinskog područja naselja mijenjaju se samo u okviru statističkih naselja Bartići i Rabac sukladno Odluci o izmjeni i dopuni Odluke o izradi izmjena i dopuna Prostornog plana uređenja Grada Labina (SNGL broj 16/18.). U Rapcu se desila promjena sukladno odredbama Prostornog plana Istarske županije kojim se dio TRP-a St. Andrea uključio u stambeno naselje.</p>	
36.	<p><u>Podnositelj:</u> <b>ŠKOPAC BRUNO,</b> [REDACTED]</p>	<p><b>KLASA: 350-01/18-01/146</b></p>
	<p><i>Podnesak:</i> Predlaže da se k.č. 2163/1 k.o. Prkušnica uvrsti u građevinsko područje ugostiteljsko-turističke namjene za realizaciju kampa u obiteljskom domaćinstvu.</p>	
	<p><i>Odgovor:</i> <b>Primjedba se ne prihvaća.</b> Prostorni plan Istarske županije za područje pojedine jedinice lokalne samouprave određuje najveću dozvoljenu površinu i broj postelja svih turističkih područja (TP-ova odnosno turistički punktovi po staroma nazivu) izvan ZOP-a. Važećim PPUG Labina dozvoljena površina za TP-ove već je iskorištena.</p>	
37.	<p><u>Podnositelj:</u> <b>JURIČIĆ SANJA KOS MILAN I DR.</b></p>	<p><b>KLASA: 350-01/18-01/148</b></p>
	<p><i>Podnesak:</i> Predlažu da se izbacila iz prijedloga Izmjena i dopuna Prostornog plana uređenja Grada Labina planirana prometnica koja prolazi u blizini stanova na adresama Ulica Matije Vlačića 12, 14, 16 i 18.</p>	
	<p><i>Odgovor:</i> <b>Primjedba se ne prihvaća.</b> Predmetna cesta je uvjetovana potrebom uspostave suvremene, tehnički ispravne i sigurne cestovne mreže ovog dijela grada Labina.</p>	
38.	<p><u>Podnositelj:</u> <b>ZAGRIĆ MARIN,</b> [REDACTED]</p>	<p><b>KLASA: 350-01/18-01/149</b></p>
	<p><i>Podnesak:</i> Predlaže da se k.č. 894/12 k.o. Cere uvrsti u građevinsko područje kako bi mogao ishoditi akt o gradnji.</p>	

	Prijedlog je prihvaćen u postupku javne rasprave 2011. god.	
	<i>Odgovor:</i>	
	<p><b>Primjedba se ne prihvaća.</b></p> <p>Po važećem Prostornom planu k.č. 894/12 k.o. Cere se nalazi unutar granica neuređenog dijela građevinskog područja naselja Marceljani.</p> <p>Navedena k.č. 894/12 k.o. Cere nema neposredan pristup na prometnu površinu i iz tog razloga je određena kao neizgrađena neuređena. Za naselje Marceljani propisana je obveza izrade UPU-a kojim će se odrediti uvjeti gradnje i ukoliko ih navedena k.č. 894/12 k.o. Cere zadovoljava bit će moguće ishoditi akt za gradnju.</p>	
39.	<p><u>Podnositelj:</u>  <b>ČEKADA MLADEN,</b> [REDACTED]  <b>ČEKADA SERĐO,</b> [REDACTED]  <b>ČEKADA ĐANA,</b> [REDACTED]  <b>ČEKADA MORENO,</b> [REDACTED]  <b>ČEKADA LINO,</b> [REDACTED]</p>	<b>KLASA: 350-01/18-01/150</b>
	<i>Podnesak:</i>	
	<p>Predlažu da se predviđena prometnica Čekadi istok ukine.</p> <p>Vlasnici zemljišta uz planiranu cestu u Čekadama istok protive se gradnji te ceste, jer ocjenjuju da će smanjiti kvalitetu njihovog života. Zahtijevaju postavljanje bukobrana. Naglašavaju da njima nije nikada nadoknađena vrijednost ranije izvlaštenog zemljišta za gradnju ceste.</p>	
	<i>Odgovor:</i>	
	<p><b>Primjedba se ne prihvaća.</b></p> <p>Predmetna cesta je uvjetovana potrebom uspostave suvremene, tehnički ispravne i sigurne cestovne mreže ovog dijela grada Labina.</p> <p>Predmet ovog plana nisu postavljanje bukobrana, vlasnički odnosi i naknade za izvlašteno zemljište.</p>	
40.	<p><u>Podnositelj:</u>  <b>ŠUMBERAC BRUNO,</b> [REDACTED]</p>	<b>KLASA: 350-01/18-01/151</b>
	<i>Podnesak:</i>	
	<p>Predlaže da se planirana prometnica koja prolazi kroz k.č. 510 k.o. Labin-Presika premjesti na trasu postojećeg puta na k.č. 509 k.o. Labin-Presika.</p> <p>Ocjenjuje se nepotrebnom planirana širina ceste od 9 m.</p>	
	<i>Odgovor:</i>	
	<p><b>Prijedlog se ne prihvaća.</b></p> <p>Nema planirane prometnice preko predmetne čestice, na kartografskom prikazu građevinskih područja prijedloga Izmjena i dopuna PPUG Labina. Uz navedenu k.č. ucrtan je koridor postojeće prometnice k.č. 1005/1 k.o. Labin – Presika.</p> <p>Detaljniji nivo prometnica određen je i ucrtan u UPU Labin i Presika (SN Grada Labina, 17/07., 07/13. i 11/15).</p> <p>Širina od 9 m je koridor ceste koji obuhvaća kolnik i površine za ostalu infrastrukturu.</p>	
41.	<p><u>Podnositelj:</u>  <b>ERNEČIĆ DIANA,</b> [REDACTED]  <b>VUKSAN KARMEN,</b> [REDACTED]</p>	<b>KLASA: 350-01/18-01/152</b>
	<i>Podnesak:</i>	

	<p>Predlažu da se k.č. 814/19 i 831/1, sve k.o. Cere uvrste u građevinsko zemljište naselja.</p>	
	<p><i>Odgovor:</i></p>	
	<p><b>Primjedba se ne prihvaća.</b>  Predmet ovih Izmjena i dopuna Prostornog plana uređenja Grada Labina nije mijenjanje granica građevinskih područja, već poglavito usklađenje važećeg Prostornog plana uređenja Grada Labina sa pojmovima, definicijama i uvjetima iz Zakona o prostornom uređenju ("Narodne novine", broj 153/13.) i Zakona o gradnji ("Narodne novine", broj 153/13.), posebno u neizgrađenim dijelovima građevinskih područja. Granice građevinskog područja naselja mijenjaju se samo u okviru statističkih naselja Bartići i Rabac sukladno Odluci o izmjeni i dopuni Odluke o izradi izmjena i dopuna Prostornog plana uređenja Grada Labina (SNGL broj 16/18.). U Rapcu se desila promjena sukladno odredbama Prostornog plana Istarske županije kojim se dio TRP-a St. Andrea uključio u stambeno naselje.</p>	
42.	<p><u>Podnositelj:</u>  <b>RAJKOVIĆ DORIJAN,</b> [REDACTED]</p>	<p><b>KLASA: 350-01/18-01/153</b></p>
	<p><i>Podnesak:</i></p> <p>Predlažu da se ukine trasa zaobilaznice oko Starog Grada Labina preko Škrilica – Varijanta 1, 2 i 3, koja je planirana prijedlogom Izmjena i dopuna Prostornog plana uređenja Grada Labina iz razloga što se njenom budućom realizacijom uništava zaštićeni krajolik, prekida pješačka staza Rabac-Labin, ekonomski je neisplativa, upitna je iskoristivost predložene zaobilaznice preko Škrilica i zaobilaznica uništava postojeće nasade maslina i pčelare.</p> <p>Ne slaže se s planiranom trasom zaobilaznice starog grada preko Škrilica, jer:</p> <ol style="list-style-type: none"> <li>1. Uništava krajolik,</li> <li>2. Prekida pješačke staze</li> <li>3. Zašto se ne koristi trasa kroz Presiku?</li> <li>4. Ekonomski je neisplativo,</li> <li>5. Upitna je iskorištenost,</li> <li>6. Sve varijante onemogućavaju rad 3 postojeća OPG-a.</li> </ol>	
	<p><i>Odgovor:</i></p> <p><b>Primjedbe se na prihvaćaju</b></p> <ol style="list-style-type: none"> <li>1. U postupku projektiranja ove prometnice obvezna je provjera njezinog utjecaja na ukupni okoliš.</li> <li>2. U postupku projektiranja ove prometnice vodit će se računa da se postojeće pješačke staze uklope u prometnu mrežu.</li> <li>3. Postojeća izgradnja u Presici ne omogućava planiranje ceste dovoljno širokog koridora za prometnice potrebne tehničke razine.</li> <li>4. Naselja, kao i turistički kapaciteti južnog priobalja Labinštine, zaslužuju suvremene kvalitetne prometnice jer je to jedan od preduvjeta budućeg razvoja.</li> <li>5. Intenzitet cestovnog prometa prema južnom priobalju Labinštine, osobito u turističkoj sezoni, opravdava planiranje suvremene kvalitetne prometnice</li> <li>6. Pri odabiru varijanti prometnih rješenja i u postupcima njihovog projektiranja maksimalno će se uvažavati postojeće građevine i kvalitetne obrađene površine.</li> </ol>	
43.	<p><u>Podnositelj:</u>  <b>RAJKOVIĆ ANA,</b> [REDACTED]  <b>RAJKOVIĆ ĐANI,</b> [REDACTED]  <b>OPG ANA RAJKOVIĆ,</b> [REDACTED]</p>	<p><b>KLASA: 350-01/18-01/154</b></p>

	<p><i>Podnesak:</i></p> <p>Predlažu da se ukine trasa zaobilaznice oko Starog Grada Labina preko Škrilica – Varijanta 1, 2 i 3, koja je planirana prijedlogom Izmjena i dopuna Prostornog plana Grada Labina iz razloga što se njenom budućom realizacijom uništava zaštićeni krajolik, prekida pješačka staza Rabac-Labin, ekonomski je neisplativa, upitna je iskoristivost predložene zaobilaznice preko Škrilica i zaobilaznica uništava postojeće nasade maslina i pčelare.</p> <p>Ne slaže se s planiranom trasom zaobilaznice starog grada preko Škrilaca, jer:</p> <ol style="list-style-type: none"> <li>1. Uništava krajolik,</li> <li>2. Prekida pješačke staze</li> <li>3. Zašto se ne koristi trasa kroz Presiku?</li> <li>4. Ekonomski je neisplativo,</li> <li>5. Upitna je iskorištenost,</li> <li>6. Sve varijante onemogućavaju rad 3 postojeća OPG-a.</li> </ol>	
	<p><i>Odgovor:</i></p> <p><b>Primjedbe se ne prihvaćaju.</b></p> <ol style="list-style-type: none"> <li>1. U postupku projektiranja ove prometnice obvezna je provjera njezinog utjecaja na ukupni okoliš.</li> <li>2. U postupku projektiranja ove prometnice vodit će se računa da se postojeće pješačke staze uklupe u prometnu mrežu.</li> <li>3. Postojeća izgradnja u Presici ne omogućava planiranje ceste dovoljno širokog koridora za prometnice potrebne tehničke razine.</li> <li>4. Naselja, kao i turistički kapaciteti južnog priobalja Labinštine, zaslužuju suvremene kvalitetne prometnice jer je to jedan od preduvjeta budućeg razvoja.</li> <li>5. Intenzitet cestovnog prometa prema južnom priobalju Labinštine, osobito u turističkoj sezoni, opravdava planiranje suvremene kvalitetne prometnice</li> <li>6. Pri odabiru varijanti prometnih rješenja i u postupcima njihovog projektiranja maksimalno će se uvažavati postojeće građevine i kvalitetne obrađene površine.</li> </ol>	
44.	<p><i>Podnositelj:</i>  <b>BERTOŠA MARKO,</b> <span style="background-color: black; color: black;">XXXXXXXXXX</span></p>	<p><b>KLASA: 350-01/18-01/155</b></p>
	<p><i>Podnesak:</i></p> <p>Predlažu da se ukine trasa zaobilaznice oko Starog Grada Labina preko Škrilica – Varijanta 1, 2 i 3, koja je planirana prijedlogom Izmjena i dopuna Prostornog plana Grada Labina iz razloga što se njenom budućom realizacijom uništava zaštićeni krajolik, prekida pješačka staza Rabac-Labin, ekonomski je neisplativa, upitna je iskoristivost predložene zaobilaznice preko Škrilica i zaobilaznica uništava postojeće nasade maslina i pčelare.</p> <p>Ne slaže se s planiranom trasom zaobilaznice starog grada preko Škrilaca, je:</p> <ol style="list-style-type: none"> <li>1. Uništava krajolik,</li> <li>2. Prekida pješačke staze</li> <li>3. Zašto se ne koristi trasa kroz Presiku?</li> <li>4. Ekonomski je neisplativo,</li> <li>5. Upitna je iskorištenost,</li> <li>6. Sve varijante onemogućavaju rad 3 postojeća OPG-a.</li> </ol>	
	<p><i>Odgovor:</i></p> <p><b>Primjedbe se ne prihvaćaju</b></p> <ol style="list-style-type: none"> <li>1. U postupku projektiranja ove prometnice obvezna je provjera njezinog utjecaja na ukupni okoliš.</li> </ol>	



	<ol style="list-style-type: none"> <li>2. U postupku projektiranja ove prometnice vodit će se računa da se postojeće pješačke staze uklope u prometnu mrežu.</li> <li>3. Postojeća izgradnja u Presici ne omogućava planiranje ceste dovoljno širokog koridora za prometnice potrebne tehničke razine.</li> <li>4. Naselja, kao i turistički kapaciteti južnog priobalja Labinštine, zaslužuju suvremene kvalitetne prometnice jer je to jedan od preduvjeta budućeg razvoja.</li> <li>5. Intenzitet cestovnog prometa prema južnom priobalju Labinštine, osobito u turističkoj sezoni, opravdava planiranje suvremene kvalitetne prometnice</li> <li>6. Pri odabiru varijanti prometnih rješenja i u postupcima njihovog projektiranja maksimalno će se uvažavati postojeće građevine i kvalitetne obrađene površine.</li> </ol>	
45.	<u>Podnositelj:</u> <b>BERTOŠA ZDENKA,</b> ██████████	<b>KLASA: 350-01/18-01/156</b>
	<u>Podnesak:</u> Predlažu da se ukine trasa zaobilaznice oko Starog Grada Labina preko Škrilica – Varijanta 1, 2 i 3, koja je planirana prijedlogom Izmjena i dopuna Prostornog plana Grada Labina iz razloga što se njenom budućom realizacijom uništava zaštićeni krajolik, prekida pješačka staza Rabac-Labin, ekonomski je neisplativa, upitna je iskoristivost predložene zaobilaznice preko Škrilica i zaobilaznica uništava postojeće nasade maslina i pčelare. Ne slaže se s planiranom trasom zaobilaznice starog grada preko Škrilaca, je: <ol style="list-style-type: none"> <li>1. Uništava krajolik,</li> <li>2. Prekida pješačke staze</li> <li>3. Zašto se ne koristi trasa kroz Presiku?</li> <li>4. Ekonomski je neisplativo,</li> <li>5. Upitna je iskorištenost,</li> <li>6. Sve varijante onemogućavaju rad 3 postojeća OPG-a.</li> </ol>	
	<u>Odgovor:</u> <b>Primjedbe se ne prihvaćaju</b> <ol style="list-style-type: none"> <li>1. U postupku projektiranja ove prometnice obvezna je provjera njezinog utjecaja na ukupni okoliš.</li> <li>2. U postupku projektiranja ove prometnice vodit će se računa da se postojeće pješačke staze uklope u prometnu mrežu.</li> <li>3. Postojeća izgradnja u Presici ne omogućava planiranje ceste dovoljno širokog koridora za prometnice potrebne tehničke razine.</li> <li>4. Naselja, kao i turistički kapaciteti južnog priobalja Labinštine, zaslužuju suvremene kvalitetne prometnice jer je to jedan od preduvjeta budućeg razvoja.</li> <li>5. Intenzitet cestovnog prometa prema južnom priobalju Labinštine, osobito u turističkoj sezoni, opravdava planiranje suvremene kvalitetne prometnice</li> <li>6. Pri odabiru varijanti prometnih rješenja i u postupcima njihovog projektiranja maksimalno će se uvažavati postojeće građevine i kvalitetne obrađene površine.</li> </ol>	
46.	<u>Podnositelj:</u> <b>VLAČIĆ ĐANI,</b> ██████████	<b>KLASA: 350-01/18-01/157</b>
	<u>Podnesak:</u> Predlažu da se ukine trasa zaobilaznice oko Starog Grada Labina preko Škrilica – Varijanta 1, 2 i 3, koja je planirana prijedlogom Izmjena i dopuna Prostornog plana Grada Labina iz razloga što se njenom budućom realizacijom uništava zaštićeni krajolik, prekida pješačka staza Rabac-Labin, ekonomski je neisplativa, upitna je iskoristivost predložene zaobilaznice preko Škrilica i zaobilaznica uništava postojeće	

	<p>nasade maslina i pčelare. Ne slaže se s planiranom trasom zaobilaznice starog grada preko Škrilaca, je:</p> <ol style="list-style-type: none"> <li>1. Uništava krajolik,</li> <li>2. Prekida pješačke staze</li> <li>3. Zašto se ne koristi trasa kroz Presiku?</li> <li>4. Ekonomski je neisplativo,</li> <li>5. Upitna je iskorištenost,</li> <li>6. Sve varijante onemogućavaju rad 3 postojeća OPG-a.</li> </ol>
	<p><i>Odgovor:</i></p>
	<p><b>Primjedbe se ne prihvaćaju.</b></p> <ol style="list-style-type: none"> <li>1. U postupku projektiranja ove prometnice obvezna je provjera njezinog utjecaja na ukupni okoliš.</li> <li>2. U postupku projektiranja ove prometnice vodit će se računa da se postojeće pješačke staze uklope u prometnu mrežu.</li> <li>3. Postojeća izgradnja u Presici ne omogućava planiranje ceste dovoljno širokog koridora za prometnice potrebne tehničke razine.</li> <li>4. Naselja, kao i turistički kapaciteti južnog priobalja Labinštine, zaslužuju suvremene kvalitetne prometnice jer je to jedan od preduvjeta budućeg razvoja.</li> <li>5. Intenzitet cestovnog prometa prema južnom priobalju Labinštine, osobito u turističkoj sezoni, opravdava planiranje suvremene kvalitetne prometnice</li> <li>6. Pri odabiru varijanti prometnih rješenja i u postupcima njihovog projektiranja maksimalno će se uvažavati postojeće građevine i kvalitetne obrađene površine.</li> </ol>
47.	<p><u>Podnositelj:</u> <b>VLAČIĆ MARIJA,</b> <span style="background-color: black; color: black;">XXXXXXXXXX</span></p> <p style="text-align: right;"><b>KLASA: 350-01/18-01/158</b></p>
	<p><i>Podnesak:</i></p>
	<p>Predlažu da se ukine trasa zaobilaznice oko Starog Grada Labina preko Škrilica – Varijanta 1, 2 i 3, koja je planirana prijedlogom Izmjena i dopuna Prostornog plana Grada Labina iz razloga što se njenom budućom realizacijom uništava zaštićeni krajolik, prekida pješačka staza Rabac-Labin, ekonomski je neisplativa, upitna je iskoristivost predložene zaobilaznice preko Škrilica i zaobilaznica uništava postojeće nasade maslina i pčelare. Ne slaže se s planiranom trasom zaobilaznice starog grada preko Škrilaca, je:</p> <ol style="list-style-type: none"> <li>1. Uništava krajolik,</li> <li>2. Prekida pješačke staze</li> <li>3. Zašto se ne koristi trasa kroz Presiku?</li> <li>4. Ekonomski je neisplativo,</li> <li>5. Upitna je iskorištenost,</li> </ol> <p>Sve varijante onemogućavaju rad 3 postojeća OPG-a</p>
	<p><i>Odgovor:</i></p>
	<p><b>Primjedbe se ne prihvaćaju.</b></p> <ol style="list-style-type: none"> <li>1. U postupku projektiranja ove prometnice obvezna je provjera njezinog utjecaja na ukupni okoliš.</li> <li>2. U postupku projektiranja ove prometnice vodit će se računa da se postojeće pješačke staze uklope u prometnu mrežu.</li> <li>3. Postojeća izgradnja u Presici ne omogućava planiranje ceste dovoljno širokog koridora za prometnice potrebne tehničke razine.</li> <li>4. Naselja, kao i turistički kapaciteti južnog priobalja Labinštine, zaslužuju suvremene kvalitetne prometnice jer je to jedan od preduvjeta budućeg razvoja.</li> <li>5. Intenzitet cestovnog prometa prema južnom priobalju Labinštine, osobito u turističkoj sezoni, opravdava planiranje suvremene kvalitetne prometnice</li> </ol>

	6. Pri odabiru varijanti prometnih rješenja i u postupcima njihovog projektiranja maksimalno će se uvažavati postojeće građevine i kvalitetne obrađene površine.	
48.	<u>Podnositelj:</u> <b>VLAČIĆ GRACIJELA,</b> [REDACTED]	<b>KLASA: 350-01/18-01/159</b>
	<u>Podnesak:</u>	
	<p>Predlažu da se ukine trasa zaobilaznice oko Starog Grada Labina preko Škrilica – Varijanta 1, 2 i 3, koja je planirana prijedlogom Izmjena i dopuna Prostornog plana Grada Labina iz razloga što se njenom budućom realizacijom uništava zaštićeni krajolik, prekida pješačka staza Rabac-Labin, ekonomski je neisplativa, upitna je iskoristivost predložene zaobilaznice preko Škrilica i zaobilaznica uništava postojeće nasade maslina i pčelare.</p> <p>Ne slaže se s planiranom trasom zaobilaznice starog grada preko Škrilaca, je:</p> <ol style="list-style-type: none"> <li>1. Uništava krajolik,</li> <li>2. Prekida pješačke staze</li> <li>3. Zašto se ne koristi trasa kroz Presiku?</li> <li>4. Ekonomski je neisplativo,</li> <li>5. Upitna je iskorištenost,</li> </ol> <p>Sve varijante onemogućavaju rad 3 postojeća OPG-a</p>	
	<u>Odgovor:</u>	
	<p><b>Primjedbe se ne prihvaćaju.</b></p> <ol style="list-style-type: none"> <li>1. U postupku projektiranja ove prometnice obvezna je provjera njezinog utjecaja na ukupni okoliš.</li> <li>2. U postupku projektiranja ove prometnice vodit će se računa da se postojeće pješačke staze uklope u prometnu mrežu.</li> <li>3. Postojeća izgradnja u Presici ne omogućava planiranje ceste dovoljno širokog koridora za prometnice potrebne tehničke razine.</li> <li>4. Naselja, kao i turistički kapaciteti južnog priobalja Labinštine, zaslužuju suvremene kvalitetne prometnice jer je to jedan od preduvjeta budućeg razvoja.</li> <li>5. Intenzitet cestovnog prometa prema južnom priobalju Labinštine, osobito u turističkoj sezoni, opravdava planiranje suvremene kvalitetne prometnice</li> <li>6. Pri odabiru varijanti prometnih rješenja i u postupcima njihovog projektiranja maksimalno će se uvažavati postojeće građevine i kvalitetne obrađene površine.</li> </ol>	
49.	<u>Podnositelj:</u> <b>VLAČIĆ LORENA,</b> [REDACTED]	<b>KLASA: 350-01/18-01/160</b>
	<u>Podnesak:</u>	
	<p>Predlažu da se ukine trasa zaobilaznice oko Starog Grada Labina preko Škrilica – Varijanta 1, 2 i 3, koja je planirana prijedlogom Izmjena i dopuna Prostornog plana Grada Labina iz razloga što se njenom budućom realizacijom uništava zaštićeni krajolik, prekida pješačka staza Rabac-Labin, ekonomski je neisplativa, upitna je iskoristivost predložene zaobilaznice preko Škrilica i zaobilaznica uništava postojeće nasade maslina i pčelare.</p> <p>Ne slaže se s planiranom trasom zaobilaznice starog grada preko Škrilaca, je:</p> <ol style="list-style-type: none"> <li>1. Uništava krajolik,</li> <li>2. Prekida pješačke staze</li> <li>3. Zašto se ne koristi trasa kroz Presiku?</li> <li>4. Ekonomski je neisplativo,</li> <li>5. Upitna je iskorištenost,</li> </ol> <p>Sve varijante onemogućavaju rad 3 postojeća OPG-a</p>	
	<u>Odgovor:</u>	

	<p><b>Primjedbe se ne prihvaćaju.</b></p> <ol style="list-style-type: none"> <li>1. U postupku projektiranja ove prometnice obvezna je provjera njezinog utjecaja na ukupni okoliš.</li> <li>2. U postupku projektiranja ove prometnice vodit će se računa da se postojeće pješačke staze uklope u prometnu mrežu.</li> <li>3. Postojeća izgradnja u Presici ne omogućava planiranje ceste dovoljno širokog koridora za prometnice potrebne tehničke razine.</li> <li>4. Naselja, kao i turistički kapaciteti južnog priobalja Labinštine, zaslužuju suvremene kvalitetne prometnice jer je to jedan od preduvjeta budućeg razvoja.</li> <li>5. Intenzitet cestovnog prometa prema južnom priobalju Labinštine, osobito u turističkoj sezoni, opravdava planiranje suvremene kvalitetne prometnice</li> <li>6. Pri odabiru varijanti prometnih rješenja i u postupcima njihovog projektiranja maksimalno će se uvažavati postojeće građevine i kvalitetne obrađene površine.</li> </ol>	
50.	<p><u>Podnositelj:</u>  <b>NIKOVIĆ INDIRA,</b> [REDACTED]</p>	<p><b>KLASA: 350-01/18-01/161</b></p>
	<p><u>Podnesak:</u></p> <p>Predlažu da se ukine trasa zaobilaznice oko Starog Grada Labina preko Škrilica – Varijanta 1, 2 i 3, koja je planirana prijedlogom Izmjena i dopuna Prostornog plana Grada Labina iz razloga što se njenom budućom realizacijom uništava zaštićeni krajolik, prekida pješačka staza Rabac-Labin, ekonomski je neisplativa, upitna je iskoristivost predložene zaobilaznice preko Škrilica i zaobilaznica uništava postojeće nasade maslina i pčelare.</p> <p>Ne slaže se s planiranom trasom zaobilaznice starog grada preko Škrilaca, je:</p> <ol style="list-style-type: none"> <li>1. Uništava krajolik,</li> <li>2. Prekida pješačke staze</li> <li>3. Zašto se ne koristi trasa kroz Presiku?</li> <li>4. Ekonomski je neisplativo,</li> <li>5. Upitna je iskorištenost,</li> </ol> <p>Sve varijante onemogućavaju rad 3 postojeća OPG-a</p>	
	<p><u>Odgovor:</u></p> <p><b>Primjedbe se ne prihvaćaju.</b></p> <ol style="list-style-type: none"> <li>1. U postupku projektiranja ove prometnice obvezna je provjera njezinog utjecaja na ukupni okoliš.</li> <li>2. U postupku projektiranja ove prometnice vodit će se računa da se postojeće pješačke staze uklope u prometnu mrežu.</li> <li>3. Postojeća izgradnja u Presici ne omogućava planiranje ceste dovoljno širokog koridora za prometnice potrebne tehničke razine.</li> <li>4. Naselja, kao i turistički kapaciteti južnog priobalja Labinštine, zaslužuju suvremene kvalitetne prometnice jer je to jedan od preduvjeta budućeg razvoja.</li> <li>5. Intenzitet cestovnog prometa prema južnom priobalju Labinštine, osobito u turističkoj sezoni, opravdava planiranje suvremene kvalitetne prometnice</li> <li>6. Pri odabiru varijanti prometnih rješenja i u postupcima njihovog projektiranja maksimalno će se uvažavati postojeće građevine i kvalitetne obrađene površine.</li> </ol>	
51.	<p><u>Podnositelj:</u>  <b>MATERLJAN BRANKA,</b> [REDACTED]</p>	<p><b>KLASA: 350-01/18-01/162</b></p>
	<p><u>Podnesak:</u></p> <p>Predlažu da se ukine trasa zaobilaznice oko Starog Grada Labina preko Škrilica – Varijanta 1, 2 i 3, koja je planirana prijedlogom Izmjena i dopuna Prostornog plana Grada Labina iz razloga što se njenom budućom realizacijom uništava zaštićeni</p>	

	<p>krajolik, prekida pješačka staza Rabac-Labin, ekonomski je neisplativa, upitna je iskoristivost predložene zaobilaznice preko Škrilica i zaobilaznica uništava postojeće nasade maslina i pčelare.</p> <p>Ne slaže se s planiranom trasom zaobilaznice starog grada preko Škrilaca, je:</p> <ol style="list-style-type: none"> <li>1. Uništava krajolik,</li> <li>2. Prekida pješačke staze</li> <li>3. Zašto se ne koristi trasa kroz Presiku?</li> <li>4. Ekonomski je neisplativo,</li> <li>5. Upitna je iskorištenost,</li> </ol> <p>Sve varijante onemogućavaju rad 3 postojeća OPG-a</p>
	<p><i>Odgovor:</i></p>
	<p><b>Primjedbe se ne prihvaćaju.</b></p> <ol style="list-style-type: none"> <li>1. U postupku projektiranja ove prometnice obvezna je provjera njezinog utjecaja na ukupni okoliš.</li> <li>2. U postupku projektiranja ove prometnice vodit će se računa da se postojeće pješačke staze uklope u prometnu mrežu.</li> <li>3. Postojeća izgradnja u Presici ne omogućava planiranje ceste dovoljno širokog koridora za prometnice potrebne tehničke razine.</li> <li>4. Naselja, kao i turistički kapaciteti južnog priobalja Labinštine, zaslužuju suvremene kvalitetne prometnice jer je to jedan od preduvjeta budućeg razvoja.</li> <li>5. Intenzitet cestovnog prometa prema južnom priobalju Labinštine, osobito u turističkoj sezoni, opravdava planiranje suvremene kvalitetne prometnice</li> <li>6. Pri odabiru varijanti prometnih rješenja i u postupcima njihovog projektiranja maksimalno će se uvažavati postojeće građevine i kvalitetne obrađene površine.</li> </ol>
52.	<p><u>Podnositelj:</u>  <b>BLAŠKOVIĆ DINO,</b> <span style="background-color: black; color: black;">XXXXXXXXXX</span></p> <p style="text-align: right;"><b>KLASA: 350-01/18-01/163</b></p>
	<p><i>Podnesak:</i></p>
	<p>Predlažu da se ukine trasa zaobilaznice oko Starog Grada Labina preko Škrilica – Varijanta 1, 2 i 3, koja je planirana prijedlogom Izmjena i dopuna Prostornog plana Grada Labina iz razloga što se njenom budućom realizacijom uništava zaštićeni krajolik, prekida pješačka staza Rabac-Labin, ekonomski je neisplativa, upitna je iskoristivost predložene zaobilaznice preko Škrilica i zaobilaznica uništava postojeće nasade maslina i pčelare.</p> <p>Ne slaže se s planiranom trasom zaobilaznice starog grada preko Škrilaca, je:</p> <ol style="list-style-type: none"> <li>1. Uništava krajolik,</li> <li>2. Prekida pješačke staze</li> <li>3. Zašto se ne koristi trasa kroz Presiku?</li> <li>4. Ekonomski je neisplativo,</li> <li>5. Upitna je iskorištenost,</li> </ol> <p>Sve varijante onemogućavaju rad 3 postojeća OPG-a</p>
	<p><i>Odgovor:</i></p>
	<p><b>Primjedbe se ne prihvaćaju.</b></p> <ol style="list-style-type: none"> <li>1. U postupku projektiranja ove prometnice obvezna je provjera njezinog utjecaja na ukupni okoliš.</li> <li>2. U postupku projektiranja ove prometnice vodit će se računa da se postojeće pješačke staze uklope u prometnu mrežu.</li> <li>3. Postojeća izgradnja u Presici ne omogućava planiranje ceste dovoljno širokog koridora za prometnice potrebne tehničke razine.</li> <li>4. Naselja, kao i turistički kapaciteti južnog priobalja Labinštine, zaslužuju suvremene kvalitetne prometnice jer je to jedan od preduvjeta budućeg razvoja.</li> <li>5. Intenzitet cestovnog prometa prema južnom priobalju Labinštine, osobito u</li> </ol>

	<p>turističkoj sezoni, opravdava planiranje suvremene kvalitetne prometnice</p> <p>6. Pri odabiru varijanti prometnih rješenja i u postupcima njihovog projektiranja maksimalno će se uvažavati postojeće građevine i kvalitetne obrađene površine.</p>	
53.	<p><u>Podnositelj:</u> <b>KARLOVIĆ VALTER,</b> [REDACTED]</p>	<p><b>KLASA: 350-01/18-01/164</b></p>
	<p><u>Podnesak:</u> Predlaže da se k.č. 82/14 k.o. Trget uvrsti u građevinsko područje.</p>	
	<p><u>Odgovor:</u> <b>Primjedba se ne prihvaća.</b> Predmet ovih Izmjena i dopuna Prostornog plana uređenja Grada Labina nije mijenjanje granica građevinskog područja stambenog naselja već poglavito usklađenje važećeg Prostornog plana uređenja Grada Labina sa pojmovima, definicijama i uvjetima iz Zakona o prostornom uređenju ("Narodne novine", broj 153/13.) i Zakona o gradnji ("Narodne novine", broj 153/13.), posebno u neizgrađenim dijelovima građevinskih područja.. Granice građevinskog područja naselja mijenjaju se samo u okviru statističkih naselja Bartići i Rabac sukladno Odluci o izmjeni i dopuni Odluke o izradi izmjena i dopuna Prostornog plana uređenja Grada Labina (SNGL broj 16/18.). U Rapcu se desila promjena sukladno odredbama Prostornog plana Istarske županije kojim se dio TRP-a St. Andrea uključio u stambeno naselje.</p>	
54.	<p><u>Podnositelj:</u> <b>BATELIĆ DINO,</b> [REDACTED]</p>	<p><b>KLASA: 350-01/18-01/165</b></p>
	<p><u>Podnesak:</u> Predlaže da se negrađevinski dio k.č. 2063/1 k.o. Cere ili barem samo jedan dio k.č. 2063/1 k.o. Cere uvrsti u građevinsko područje. Predlaže se dio k.č. 2063/11 k.o. Cere, koji nije građevinsko područje, uvrstiti u građevinsko područje naselja, umjesto dijela čestice koji oblikom ne omogućava gradnju.</p>	
	<p><u>Odgovor:</u> <b>Primjedba se ne prihvaća.</b> Predmet ovih Izmjena i dopuna Prostornog plana uređenja Grada Labina nije mijenjanje granica građevinskog područja stambenog naselja već poglavito usklađenje važećeg Prostornog plana uređenja Grada Labina sa pojmovima, definicijama i uvjetima iz Zakona o prostornom uređenju ("Narodne novine", broj 153/13.) i Zakona o gradnji ("Narodne novine", broj 153/13.), posebno u neizgrađenim dijelovima građevinskih područja. Granice građevinskog područja naselja mijenjaju se samo u okviru statističkih naselja Bartići i Rabac sukladno Odluci o izmjeni i dopuni Odluke o izradi izmjena i dopuna Prostornog plana uređenja Grada Labina (SNGL broj 16/18.). U Rapcu se desila promjena sukladno odredbama Prostornog plana Istarske županije kojim se dio TRP-a St. Andrea uključio u stambeno naselje.</p>	
55.	<p><u>Podnositelj:</u> <b>PALISKA DANKO,</b> [REDACTED]</p>	<p><b>KLASA: 350-01/18-01/166</b></p>
	<p><u>Podnesak:</u> 1. Predlaže da se k.č. 571 k.o. Ripenda uvrsti u građevinsko područje stambene namjene. 2. Predlaže da se izvrši zamjena namjene građevinskog zemljišta na način da se</p>	



	<p>k.č. 495/11 k.o. Ripenda koje je sada građevinsko i nepogodno za gradnju zbog nekvalitetne konfiguracije terena, izuzme iz građevinskog područja, a da se k.č. 571 k.o. Ripenda uvrsti u građevinsko područje.</p>	
	<p><i>Odgovor:</i>  <b>Primjedba se ne prihvaća.</b>  Predmet ovih Izmjena i dopuna Prostornog plana uređenja Grada Labina nije mijenjanje granica građevinskog područja stambenog naselja, odnosno mijenjanje namjena pojedinih područja, već poglavito usklađenje važećeg Prostornog plana uređenja Grada Labina sa pojmovima, definicijama i uvjetima iz Zakona o prostornom uređenju ("Narodne novine", broj 153/13.) i Zakona o gradnji ("Narodne novine", broj 153/13.), posebno u neizgrađenim dijelovima građevinskih područja. Granice građevinskog područja naselja mijenjaju se samo u okviru statističkih naselja Bartiči i Rabac sukladno Odluci o izmjeni i dopuni Odluke o izradi izmjena i dopuna Prostornog plana uređenja Grada Labina (SNGL broj 16/18.). U Rapcu se desila promjena sukladno odredbama Prostornog plana Istarske županije kojim se dio TRP-a St. Andrea uključio u stambeno naselje.</p>	
56.	<p><i>Podnositelj:</i>  <b>POPOVIĆ BRANISLAVA,</b> [REDACTED]</p>	<p><b>KLASA: 350-01/18-01/167</b></p>
	<p><i>Podnesak:</i>  Predlaže da se k.č. 157/21 k.o. Trget uvrsti unutar granica građevinskog područja.</p>	
	<p><i>Odgovor:</i>  <b>Primjedba se ne prihvaća.</b>  Predmet ovih Izmjena i dopuna Prostornog plana uređenja Grada Labina nije mijenjanje granica građevinskog područja stambenog naselja, već poglavito usklađenje važećeg Prostornog plana uređenja Grada Labina sa pojmovima, definicijama i uvjetima iz Zakona o prostornom uređenju ("Narodne novine", broj 153/13.) i Zakona o gradnji ("Narodne novine", broj 153/13.), posebno u neizgrađenim dijelovima građevinskih područja. Granice građevinskog područja naselja mijenjaju se samo u okviru statističkih naselja Bartiči i Rabac sukladno Odluci o izmjeni i dopuni Odluke o izradi izmjena i dopuna Prostornog plana uređenja Grada Labina (SNGL broj 16/18.). U Rapcu se desila promjena sukladno odredbama Prostornog plana Istarske županije kojim se dio TRP-a St. Andrea uključio u stambeno naselje.</p>	
57.	<p><i>Podnositelj:</i>  <b>SMOLIĆ MARIJA,</b> [REDACTED]</p>	<p><b>KLASA: 350-01/18-01/168</b></p>
	<p><i>Podnesak:</i>  Predlaže da se k.č. 874/1 i 874/2, sve k.o. Cere uvrste unutar granica građevinskog područja.</p>	
	<p><i>Odgovor:</i>  <b>Primjedba se djelomično prihvaća.</b>  K.č. 874/1 k.o. Cere nalazi se unutar građevinskog područja naselja Marceljani. Obzirom da nema neposredan pristup na prometnu površinu određena je kao neizgrađena neuređena. Za naselje Marceljani propisana je obveza izrade UPU-a kojim će se odrediti uvjeti gradnje i ukoliko te uvjete bude moguće postići na k.č. 874/1 k.o. Cere tada će sukladno uvjetima iz tog urbanističkog plana biti će moguće ishoditi</p>	

	<p>akt za gradnju.</p> <p>K.č. 874/2 k.o. Cere se nalazi dijelom unutar neuređenog dijela građevinskog područja naselja, a dijelom van granica građevinskog područja naselja.</p> <p>U dijelu zahtjeva za uvrštenjem onog dijela k.č. 874/2 k.o. Cere koji se nalazi van granica građevinskog područja naselja važno je napomenuti da predmet ovih Izmjena i dopuna Prostornog plana uređenja Grada Labina nije mijenjanje granica građevinskog područja stambenog naselja, odnosno mijenjanje namjena pojedinih područja, već poglavito usklađenje važećeg Prostornog plana uređenja Grada Labina sa pojmovima, definicijama i uvjetima iz Zakona o prostornom uređenju ("Narodne novine", broj 153/13.) i Zakona o gradnji ("Narodne novine", broj 153/13.), posebno u neizgrađenim dijelovima građevinskih područja. Granice građevinskog područja naselja mijenjaju se samo u okviru statističkih naselja Bartići i Rabac sukladno Odluci o izmjeni i dopuni Odluke o izradi izmjena i dopuna Prostornog plana uređenja Grada Labina (SNGL broj 16/18.). U Rapcu se desila promjena sukladno odredbama Prostornog plana Istarske županije kojim se dio TRP-a St. Andrea uključio u stambeno naselje.</p> <p>Što se tiče dijela k.č. 874/2 k.o. Cere koji se nalazi unutar neuređenog dijela građevinskog područja naselja Marceljani, obrazloženje je isto kao i za k.č. 874/1 k.o. Cere.</p>	
58.	<p><u>Podnositelj:</u> <b>ŠKOPAC ENCO,</b> [REDACTED]</p>	<p><b>KLASA: 350-01/18-01/172</b></p>
	<p><u>Podnesak:</u></p> <p>Predlaže da se k.č. 2169 i 2165, sve k.o. Prkušnica uvrste u građevinsko područje naselja stambene namjene.</p>	
	<p><u>Odgovor:</u></p> <p><b>Primjedba se djelomično prihvaća.</b></p> <p>Primjedba se prihvaća na način da se u građevinsko područje naselja Salakovci - istok uvrsti k.č. 2169 k.o. Prkušnica u površini od 1000 m2 kao neizgrađeno neuređeno građevinsko područje obzirom da nema neposredan pristup na prometnu površinu.</p>	
59.	<p><u>Podnositelj:</u> <b>VERBANAC ALENKA,</b> [REDACTED] <b>VERBANAC NELO,</b> [REDACTED]</p>	<p><b>KLASA: 350-01/18-01/173</b></p>
	<p><u>Podnesak:</u></p> <p>Predlažu da se iz prijedloga Izmjena i dopuna Prostornog plana uređenja Grada Labina briše status Prtloga kao luke otvorene za javni promet, čime će se onemogućiti infrastrukturno širenje koje nije primjereno ovako malom mjestu koje je smješteno unutar značajnog krajobraza.</p>	
	<p><u>Odgovor:</u></p> <p><b>Primjedba se djelomično prihvaća.</b></p> <p>Luka Prklog je određena Prostornim planom Istarske županije. Za luku Prklog se neće ukinuti status luke, već će se smanjiti kopneni i morski obuhvat lučkog područja te ograničiti građenje.</p>	
60.	<p><u>Podnositelj:</u> <b>JURIČIĆ KLAUDIO,</b> [REDACTED] <b>NIKIĆ TIANA,</b> [REDACTED]</p>	<p><b>KLASA: 350-01/18-01/174</b></p>

<i>Podnesak:</i>	
Predlaže da se k.č. 88 i 92, sve k.o. Labin-Presika prenamijene iz namjene šume u građevinsko područje stambene namjene s obzirom da je za k.č. 88 k.o. Labin-Presika izdano Rješenje za građenje s urbanističko-tehničkim uvjetima Klasa: 361-06/89-01/119 od 18. Svibnja 1989. Godine, te je započeta gradnja i izdano Rješenje o promjeni imena investitora Klasa: UP-I-361-03/09-02/7 od 04.03.2010. godine.	
<i>Odgovor:</i>	
<b>Primjedba se ne prihvaća</b> Predmet ovih Izmjena i dopuna Prostornog plana uređenja Grada Labina nije mijenjanje granica građevinskog područja stambenog naselja, odnosno mijenjanje namjene pojedinih građevinskih područja, već poglavito usklađenje važećeg Prostornog plana uređenja Grada Labina sa pojmovima, definicijama i uvjetima iz Zakona o prostornom uređenju ("Narodne novine", broj 153/13.) i Zakona o gradnji ("Narodne novine", broj 153/13.), posebno u neizgrađenim dijelovima građevinskih područja. Granice građevinskog područja naselja mijenjaju se samo u okviru statističkih naselja Bartići i Rabac sukladno Odluci o izmjeni i dopuni Odluke o izradi izmjena i dopuna Prostornog plana uređenja Grada Labina (SNGL broj 16/18.). U Rapcu se desila promjena sukladno odredbama Prostornog plana Istarske županije kojim se dio TRP-a St. Andrea uključio u stambeno naselje.	
61.	<i>Podnositelj:</i> <b>KNAPIĆ DAMIR,</b> [REDACTED]
	<b>KLASA: 350-01/18-01/176</b>
<i>Podnesak:</i>	
Predlaže da se zemljište prijedloga Izmjena i dopuna prostornog plana uređenja Grada Labina namjene TP9 Breg ugostiteljsko-turističke namjene prenamijeni u građevinsko područje stambene namjene na način: dio građevinskog područja ugostiteljsko turističke namjene oznake TP9 koje se nalazi na k.č. 695/7 i 801, sve k.o. Ripenda se smanji u površini koje imaju k.č. 684/1 i 695/9 k.o. Ripenda, te da se u građevinsko područje uključe k.č. 684/1 i 695/9, sve k.o. Ripenda, a ukupno dobivena površina građevinskog zemljišta prenamijeni u građevinsko područje stambene namjene.	
<i>Odgovor:</i>	
<b>Primjedba se ne prihvaća.</b> Predmet ovih Izmjena i dopuna Prostornog plana uređenja Grada Labina nije mijenjanje granica građevinskog područja naselja, odnosno mijenjanje namjena pojedinih područja, već poglavito usklađenje važećeg Prostornog plana uređenja Grada Labina sa pojmovima, definicijama i uvjetima iz Zakona o prostornom uređenju ("Narodne novine", broj 153/13.) i Zakona o gradnji ("Narodne novine", broj 153/13.), posebno u neizgrađenim dijelovima građevinskih područja. Granice građevinskog područja naselja mijenjaju se samo u okviru statističkih naselja Bartići i Rabac sukladno Odluci o izmjeni i dopuni Odluke o izradi izmjena i dopuna Prostornog plana uređenja Grada Labina (SNGL broj 16/18.). U Rapcu se desila promjena sukladno odredbama Prostornog plana Istarske županije kojim se dio TRP-a St. Andrea uključio u stambeno naselje.	
62.	<i>Podnositelj:</i> <b>MOHOROVIĆ TEA,</b> [REDACTED] <b>MOHOROVIĆ ANTONIO,</b> [REDACTED]
	<b>KLASA: 350-01/18-01/177</b>
<i>Podnesak:</i>	
Predlažu proširenje građevinskog područja naselja Vinež na k.č. 1149/7 i 1149/6, sve	

	<p>k.o. Cere. Predlažu da se k.č. 964/7 k.o. Cere uvrsti u građevinski dio naselja Vinež. Ukoliko nije moguće uvrstiti k.č. 964/7 k.o. Cere u građevinski dio naselja zbog ograničenja, tada predlažu da se k.č. 962/11, 962/10 i 962/14, sve k.o. Cere i u vlasništvu podnositelja isključe iz građevinskog područja pošto nisu pogodne za gradnju jer njihovom cijelom dužinom prolazi 110 kV vod, a da se k.č. 964/7 k.o. Cere uvrsti u građevinski dio naselja Vinež. Predloženom zamjenom bi se udio građevinskog zemljišta Prostornog plana uređenja Grada Labina smanjio.</p>	
	<p><i>Odgovor:</i></p>	
	<p><b>Primjedba se ne prihvaća.</b> Predmet ovih Izmjena i dopuna Prostornog plana uređenja Grada Labina nije mijenjanje granica građevinskog područja stambenog naselja, odnosno mijenjanje namjena pojedinih područja, već poglavito usklađenje važećeg Prostornog plana uređenja Grada Labina sa pojmovima, definicijama i uvjetima iz Zakona o prostornom uređenju ("Narodne novine", broj 153/13.) i Zakona o gradnji ("Narodne novine", broj 153/13.), posebno u neizgrađenim dijelovima građevinskih područja. Granice građevinskog područja naselja mijenjaju se samo u okviru statističkih naselja Bartići i Rabac sukladno Odluci o izmjeni i dopuni Odluke o izradi izmjena i dopuna Prostornog plana uređenja Grada Labina (SNGL broj 16/18.). U Rapcu se desila promjena sukladno odredbama Prostornog plana Istarske županije kojim se dio TRP-a St. Andrea uključio u stambeno naselje.</p>	
63.	<p><u>Podnositelj:</u> <b>BELUŠIĆ BRUNO,</b> [REDACTED] <b>MILETIĆ EDVARD,</b> [REDACTED] <b>BENČIĆ MARIJAN,</b> [REDACTED] <b>BENČIĆ VLADIMIR,</b> [REDACTED]</p>	<p><b>KLASA: 350-01/18-01/178</b></p>
	<p><i>Podnesak:</i> Predlažu da se k.č. 1044/1 k.o. Novi Labin uvrsti u izgrađeni dio građevinskog područja naselja Labin. Na predmetnoj k.č. 1044/1 k.o. Novi Labin se nalazi jednostavna građevina za koju je u tijeku postupak ozakonjenja čime će zemljište ispod nje postati građevinsko.</p>	
	<p><i>Odgovor:</i></p>	
	<p><b>Primjedba se ne prihvaća.</b> Predmet ovih Izmjena i dopuna Prostornog plana uređenja Grada Labina nije mijenjanje granica građevinskog područja naselja, već poglavito usklađenje važećeg Prostornog plana uređenja Grada Labina sa pojmovima, definicijama i uvjetima iz Zakona o prostornom uređenju ("Narodne novine", broj 153/13.) i Zakona o gradnji ("Narodne novine", broj 153/13.), posebno u neizgrađenim dijelovima građevinskih područja. Granice građevinskog područja naselja mijenjaju se samo u okviru statističkih naselja Bartići i Rabac sukladno Odluci o izmjeni i dopuni Odluke o izradi izmjena i dopuna Prostornog plana uređenja Grada Labina (SNGL broj 16/18.). U Rapcu se desila promjena sukladno odredbama Prostornog plana Istarske županije kojim se dio TRP-a St. Andrea uključio u stambeno naselje.</p>	
64.	<p><u>Podnositelj:</u> <b>BRNJAC PATRICIJA,</b> [REDACTED]</p>	<p><b>KLASA: 350-01/18-01/179</b></p>
	<p><i>Podnesak:</i> Predlažu da se iz prijedloga Izmjena i dopuna Prostornog plana uređenja Grada</p>	

	Labina briše status Prtloga kao luke otvorene za javni promet, čime će se onemogućiti infrastrukturno širenje koje nije primjereno ovako malom mjestu koje je smješteno unutar značajnog krajobraza.	
	<i>Odgovor:</i>	
	<b>Primjedba se djelomično prihvaća.</b>	
	Luka Prtlog je određene Prostornim planom Istarske županije. Za luku Prtlog se neće ukinuti status luke, već će se smanjiti kopneni i morski obuhvat lučkog područja te ograničiti građenje.	
65.	<u>Podnositelj:</u> <b>ŠKOPAC NENADIN,</b> [REDACTED]	<b>KLASA: 350-01/18-01/180</b>
	<i>Podnesak:</i>	
	Predlaže da se k.č. 10 k.o. Rabac uvrsti u građevinsko područje.	
	<i>Odgovor:</i> <b>Primjedba se ne prihvaća</b> budući da kriteriji za određivanje građevinskih područja u ZOP-u koji su utvrđeni odredbama Zakona o prostornom uređenju i Prostornim planom Istarske županije, a u odnosu na postojeće građevinsko područje unutar statističkog naselja Rabac, to ne dozvoljavaju. Naime u ZOP-u se građevinsko područje određuje tako da se može proširiti za najviše 20% površine njegova izgrađenog dijela, ako je taj dio veći od 80% površine toga građevinskog područja.	
66.	<u>Podnositelj:</u> <b>ŠKOPAC NENADIN,</b> [REDACTED]	<b>KLASA: 350-01/18-01/181</b>
	<i>Podnesak:</i>	
	Predlaže da se k.č. 1496/16 i 1491/4, sve k.o. Ripenda uvrste u građevinsko područje stambene ili ugostiteljsko-turističke namjene.	
	<i>Odgovor:</i> <b>Primjedba se ne prihvaća.</b> Predmet ovih Izmjena i dopuna Prostornog plana uređenja Grada Labina nije mijenjanje granica građevinskog područja naselja, već poglavito usklađenje važećeg Prostornog plana uređenja Grada Labina sa pojmovima, definicijama i uvjetima iz Zakona o prostornom uređenju ("Narodne novine", broj 153/13.) i Zakona o gradnji ("Narodne novine", broj 153/13.), posebno u neizgrađenim dijelovima građevinskih područja. Granice građevinskog područja naselja mijenjaju se samo u okviru statističkih naselja Bartići i Rabac sukladno Odluci o izmjeni i dopuni Odluke o izradi izmjena i dopuna Prostornog plana uređenja Grada Labina (SNGL broj 16/18.). U Rapcu se desila promjena sukladno odredbama Prostornog plana Istarske županije kojim se dio TRP-a St. Andrea uključio u stambeno naselje.	
67.	<u>Podnositelj:</u> <b>ŠKOPAC NENADIN,</b> [REDACTED]	<b>KLASA: 350-01/18-01/182</b>
	<i>Podnesak:</i>	
	Predlaže da se k.č. 1484 i 1482/1, sve k.o. Ripenda uvrste u građevinsko područje – turističko-ugostiteljske namjene.	
	<i>Odgovor:</i>	

	<p><b>Primjedba se ne prihvaća.</b>          Primjedba se ne može prihvatiti jer je maksimalna površina za TRP Mali Kosi određena Prostornim planom Istarske županije (4,7 ha) već iskorištena u važećem Prostornom planu. Ista je situacija sa turističkim područjima. Naime maksimalne površine za tu namjenu određene Prostornim planom Istarske županije već su premašene u važećem Prostornom planu uređenja Grada Labina tako da ne postoji mogućnost određivanja novih građevinskih područja za tu namjenu.</p>	
68.	<p><u>Podnositelj:</u>  <b>PEJIĆ TANJA,</b> [REDACTED]  <b>KLUB NEZAVISNI ZAJEDNO, nositelj Silvano Vlačić, Vijećnici: Silvano Vlačić, Darko Martinović, Tanja Pejić, Mladen Bastijanić, predsjednik Odbora za zaštitu okoliša</b></p>	<p><b>KLASA: 350-01/18-01/183</b></p>
<p><u>Podnesak:</u>          Predlaže se Plan dopuniti načelima zaštite i održivosti prostora iz Zakona o prostornom uređenju.          I. Brisanje/izmjena članka 25 PPUGL, jer nije u skladu sa Zakonom o zaštiti prirode          II. Neusklađenost podataka Plana i Krajobrazne osnove          III. Građevine od važnosti za Grad Labin - ceste</p>		
<p><u>Odgovor:</u>          Zahvaljujemo na uloženom trudu koji ima za cilj unapređenja dijelova plana koji su od općeg interesa.  <b>I. Primjedbe se djelomično prihvaćaju</b>          Prihvaća se prijedlog te će se dopuniti Obrazloženje Plana načelima zaštite i održivosti vrijednog prostora Grada Labina. Odredbe za provedbu plana dopunit će se s mjerama zaštite kroz obvezu izrade stručne podloge i krajobraznog elaborata za zahvate u području vrijednog krajobraza.          U odredbama za provedbu i mjerama zaštite Prostornog plana Istarske županije nisu određeni zahvati za koje postoji obveza procjene utjecaja na okoliš budući da je to propisano Zakonom o zaštiti okoliša i Uredbom o procjeni utjecaja na okoliš (NN broj 61/14 i 3/17) . Mogućnost da se prostornim planovima županija odrede dodatni zahvati za koje je potrebno provesti postupak procjene utjecaja na okoliš prestala je 2007. godine donošenjem tada novog Zakona o zaštiti okoliša.          Ne prihvaća se primjedba da je iz ovog plana brisana odredba obveze izrade procjene utjecaja na okoliš iz Prostornog plana Istarske županije, jer u tom planu nema takve obveze. U mjere za provedbu PPUG Labina uvrstit će se obveza ishođenja suglasnosti Ministarstva zaštite okoliša i energetike za zahvate u prostoru vrijednog krajobraza.          Napominjemo da su u plan, sukladno Zakonu o prostornom uređenju (NN br. 153/13, 65/17, 144/18), kao krovnom zakonu za prostorno planiranje, uključeni zahtjevi dobiveni od javno pravnih tijela.          Izradu plana upravljanja zaštićenim područjima ne može uvjetovati ovaj plan, već je to zakonska obveza upravitelja zaštićenim područjem.  <b>II. Primjedbe se djelomično prihvaćaju</b>          U odredbe za provedbu ovog plana, sukladno mjerama zaštite iz Krajobrazne osnove, uvrstit će se obveza izrade stručne podloge i krajobraznog elaborata za zahvate u području vrijednog krajobraza.          Luka Prklog je određene Prostornim planom Istarske županije. Za luku Prklog se neće ukinuti status luke, već će se ovim planom smanjiti kopneni i morski obuhvat lučkog područja te ograničiti građenje u tom prostoru.</p>		

	<p><b>III. Prijedlozi se ne prihvaćaju</b></p> <p>Regulacija prometa (jednosmjerni/dvosmjerni promet i sl.) nije predmet ovog Plana već posebne odluke koju sukladno odredbama Zakona o sigurnosti prometa na cestama donosi gradsko vijeće.</p> <p>Predložena rješenja obilaznice starogradske jezgre sa tunelima su iznimno skupa i ne postoji takva količina prometa koja bi opravdala tako velika ulaganja. O mogućem tunelu ispod Staroga grada raspravljalo se prilikom donšenja Prostornog plana 2004. godine i tada je također utvrđeno da su to iznimno skupa rješenja.</p>	
69.	<p><u>Podnositelj:</u>  <b>BEMBIĆ NADA,</b> [REDAKCIJA]  [REDAKCIJA]</p>	<p><b>KLASA: 350-01/18-01/184</b></p>
	<p><u>Podnesak:</u></p> <p>Predlaže da se cijela k.č. 870/64 k.o. Cere uvrsti u građevinsko zemljište.</p>	
	<p><u>Odgovor:</u></p>	
	<p><b>Primjedba se ne prihvaća.</b></p> <p>Predmet ovih Izmjena i dopuna Prostornog plana uređenja Grada Labina nije mijenjanje granica građevinskog područja naselja, već poglavito usklađenje važećeg Prostornog plana uređenja Grada Labina sa pojmovima, definicijama i uvjetima iz Zakona o prostornom uređenju ("Narodne novine", broj 153/13.) i Zakona o gradnji ("Narodne novine", broj 153/13.), posebno u neizgrađenim dijelovima građevinskih područja. Granice građevinskog područja naselja mijenjaju se samo u okviru statističkih naselja Bartiči i Rabac sukladno Odluci o izmjeni i dopuni Odluke o izradi izmjena i dopuna Prostornog plana uređenja Grada Labina (SNGL broj 16/18.). U Rapcu se desila promjena sukladno odredbama Prostornog plana Istarske županije kojim se dio TRP-a St. Andrea uključio u stambeno naselje.</p>	
70.	<p><u>Podnositelj:</u>  <b>ZAHTILA IDA,</b> [REDAKCIJA]  <b>ŠKOPAC DOLORES,</b> [REDAKCIJA]</p>	<p><b>KLASA: 350-01/18-01/185</b></p>
	<p><u>Podnesak:</u></p> <p>Predlaže da se namjena na k.č. 9/1 k.o. Novi Labin izmijeni iz poslovno-stambene u isključivo poslovnu namjenu.</p>	
	<p><u>Odgovor:</u></p> <p><b>Primjedba se ne prihvaća jer nije predmet prostornog plana.</b></p> <p>Parcela k.č. 9/1 k.o. Novi Labin nalazi se na području Marcilnice unutar obuhvata Urbanističkog plana uređenja Labina i Presike . Prostorni plan uređenja Grada Labina kao plan višeg reda određuje građevinsko područje na kojemu je izgrađeno naselje i područje planirano za uređenje, razvoj i proširenje naselja, a detaljno razgraničenje pojedinih namjena unutar građevinskog područja naselja, a u ovom slučaju Marcilnice, utvrđuje se Urbanističkim planom uređenja Labina i Presike. Stoga podnositelje upućujemo da predaju traženi zahtjev u vrijeme kada se bude pristupilo izmjenama i dopunama Urbanističkog plana uređenja Labina i Presike.</p>	
71.	<p><u>Podnositelj:</u>  <b>DEROSI DINO,</b> [REDAKCIJA]</p>	<p><b>KLASA: 350-01/18-01/186</b></p>
	<p><u>Podnesak:</u></p> <p>Predlaže da se k.č. 640/2 k.o. Ripenda, koja u važećem Prostornom planu uređenja Grada Labina ima status neizgrađenog dijela građevinskog područja naselja, uvrsti u izgrađeni dio građevinskog područja naselja.</p>	



	<p><i>Odgovor:</i>  <b>Primjedba se ne prihvaća.</b></p> <p>Nema zakonske osnove da se k.č. 640/2 k.o. Ripenda uvrsti u izgrađeni dio građevinskog područja, jer ista nije izgrađena.  Navedena k.č. nalazi se već unutar građevinskog područja naselja Ripenda Verbanci – neizgrađeno građevinsko područje.  Nakon usvajanja ovog prijedloga Izmjena i dopuna Prostornog plana uređenja Grada Labina, za navedenu k.č. 640/2 k.o. Ripenda biti će moguće ishoditi akt za gradnju, ukoliko bude zadovoljavala uvjete gradnje koji će biti određeni donesenim Planom.</p>	
72.	<p><i>Podnositelj:</i>  <b>DEROSI HELENA,</b> [REDACTED]</p>	<p><b>KLASA: 350-01/18-01/187</b></p>
	<p><i>Podnesak:</i>  Predlaže da se dio k.č. 626/4 k.o. Ripenda koji je važećim Prostornim planom uređenja Grada Labina van granica građevinskog područja naselja Ripenda Verbanci, uvrsti u izgrađeni dio građevinskog područja naselja.</p>	
	<p><i>Odgovor:</i>  <b>Primjedba se ne prihvaća.</b></p> <p>Predmet ovih Izmjena i dopuna Prostornog plana uređenja Grada Labina nije mijenjanje granica građevinskog područja stambenog naselja, odnosno mijenjanje namjene pojedinih građevinskih područja, već poglavito usklađenje važećeg Prostornog plana uređenja Grada Labina sa pojmovima, definicijama i uvjetima iz Zakona o prostornom uređenju ("Narodne novine", broj 153/13.) i Zakona o gradnji ("Narodne novine", broj 153/13.), posebno u neizgrađenim dijelovima građevinskih područja. Granice građevinskog područja naselja mijenjaju se samo u okviru statističkih naselja Bartići i Rabac sukladno Odluci o izmjeni i dopuni Odluke o izradi izmjena i dopuna Prostornog plana uređenja Grada Labina (SNGL broj 16/18.). U Rapcu se desila promjena sukladno odredbama Prostornog plana Istarske županije kojim se dio TRP-a St. Andrea uključio u stambeno naselje.</p>	
73.	<p><i>Podnositelj:</i>  <b>STEPANČIĆ SILVIA,</b> [REDACTED]</p>	<p><b>KLASA: 350-01/18-01/188</b></p>
	<p><i>Podnesak:</i>  Dostavljene su primjedbe, prijedlozi i mišljenja na odredbe za provedbu plana.</p> <ol style="list-style-type: none"> <li>1. Vratiti u članak 6. razgraničenje korištenja prostora koje se odnosi na značajni krajobraz i ne koristiti termin zaštićeni krajolik.</li> <li>2. Vratiti u članak 25. odredbu o izradu procjene utjecaja na okoliš.</li> <li>3. Uskladiti nazive, naselje je Duga Luka a uvala je Prtlog, a ne Prklog.</li> <li>4. Za luku Prtlog ukinuti status luke, a ako to nije moguće utvrditi da ona koristi isključivo potrebama domaćeg stanovništva za vezove njihovih brodica i čamaca.</li> <li>5. Odrediti površine koje su prirodne plaže.</li> <li>6. Ukinuti građevinsko područje sporta i rekreacije Prtlog (R3).</li> <li>7. Zaštitom obuhvatiti podmorje Prtloga i mlin (toš) na obali Prtloga, kao kulturna dobra.</li> <li>8. Imenovati, sada neimenovanu, bujicu uvale Prtlog</li> <li>9. Šetnicu Labin – Prtlog ostaviti u dosadašnjem obliku, kao stazu koja spaja Rabac s Prtlogom.</li> </ol> <p>Potrebno je napraviti plan upravljanja zaštićenim područjima te redovito provjeravati stanje u prostoru i provoditi akcije čišćenja mora i kopna.</p>	

	<p><i>Odgovor:</i></p> <p><b>Primjedbe se djelomično prihvaćaju.</b>  Zahvaljujemo na uloženom trudu koji ima za cilj unapređenja dijelova plana koji su od općeg interesa. Na dostavljene primjedbe, prijedloge i mišljenja dajemo objašnjenja.</p> <ol style="list-style-type: none"> <li>1. Ne prihvaća se prijedlog da se u članku 6. vrati namjena zaštićeni krajolik, odnosno značajni krajobraz, jer to nije namjena prostora.</li> <li>1. Građevine i zahvate za koje je potrebna procjene utjecaja na okoliš ne određuje ovaj plan, nego je to određeno Zakonom o zaštiti okoliša i Uredbom o procjeni utjecaja zahvata na okoliš („Narodne novine“, broj 61/14 i 3/17).</li> <li>2. Za naselje se koristi naziv Duga Luka, a za uvalu naziv Prklog, kako je označeno u geodetskoj podlozi dobivenoj od nadležnog Katastra.</li> <li>3. Za luku Prklog se neće ukinuti status luke, već će se smanjiti kopneni i morski obuhvat lučkog područja te ograničiti građenje.</li> <li>4. Prirodne plaže mogu biti sve za kupače pogodne obalne površine, ali na njima se ne dozvoljava gradnja.</li> <li>5. Sukladno izmijenjenoj odluci o izradi plana ukida se sportsko-rekreacijska zona R6 u Prklogu.</li> <li>6. Na području uvale Prklog i naselja Duga luka Plan zaštićuje sva kulturna dobra evidentirana od nadležnog konzervatorskog odjela.</li> <li>7. Imenovanje do sada neimenovane bujice uvali Prklog nije u nadležnosti ovog plana.</li> <li>8. Šetnicu Labin – Prklog se neće ostaviti u dosadašnjem obliku i planira se urediti kao stazu koja spaja Rabac s Prkogom u što prirodnijem obliku.</li> </ol> <p>Plan upravljanja zaštićenim područjima te redovito provjeravanje stanje u prostoru i provođenje akcije čišćenja mora i kopna nije u nadležnosti ovog plana.</p>	
74.	<p><u>Podnositelj:</u>  <b>BILIĆ IZIDOR,</b> [REDACTED]</p>	<p><b>KLASA: 350-01/18-01/189</b></p>
	<p><i>Podnesak:</i></p> <ol style="list-style-type: none"> <li>1. Predlaže da se izvrši ispravak tekstualnog dijela odredbi prijedloga Izmjena i dopuna Prostornog plana uređenja Grada Labina – V. izmjene i dopune na način da se definiranje neposrednog pristupa na javnu prometnu površinu uskladi sa važećom zakonskom regulativom.</li> <li>2. Predlaže da se izmijeni članak 81. I 81.a. tekstualnog dijela odredbi prijedloga Izmjena i dopuna Prostornog plana uređenja Grada Labina – V. izmjene i dopune na način da se briše dodana rečenica „uz zadržavanje postojeće namjene“ kod rekonstrukcije građevina koje se nalaze izvan granica građevinskog područja i rekonstrukciju ruševnih građevina izgrađenih prije 15.02.1968. godine...</li> <li>3. Predlaže da se izmijeni članak 47. tekstualnog dijela odredbi prijedloga Izmjena i dopuna Prostornog plana uređenja Grada Labina – V. izmjene i dopune na način da se etaži koja je ukopana sa 50 ili više % svog volumena dodijeli naziv na način reguliran zakonskoj regulativi.</li> </ol>	
	<p><i>Odgovor:</i></p> <ol style="list-style-type: none"> <li>1. <b>Prijedlog se ne prihvaća.</b>  Odredbama za provedbu plana jasno su određeni uvjeti pod kojima se ostvaruje pristup građevne čestice na javno prometnu površinu.</li> <li>2. <b>Prijedlog se ne prihvaća.</b>  Izvođenje radova izvan granica građevinskog područja je iznimka kojom se postojećim građevinama omogućava rekonstrukcija . Omogućavanje promjene namjene takvim građevinama izlazi iz okvira nužnih uvjeta.</li> </ol>	

	<p><b>3. Prijedlog se prihvaća.</b>  Etaža koja je sa više od 50% svog volumena ukopana u teren smatrat će se podrumom.</p>	
75.	<p><u>Podnositelj:</u>  <b>ERNEČIĆ ŽELJKO,</b> [REDACTED]</p>	<p><b>KLASA: 350-01/18-01/190</b></p>
	<p><u>Podnesak:</u>  Predlaže da se planirana obilaznica Labina koja prolazi zaštićenim krajobrazom Rabac-Labin-Prtlog treba brisati iz prijedloga Izmjena i dopuna Prostornog plana uređenja Grada Labina – V. izmjene i dopune.</p>	
	<p><u>Odgovor:</u>  <b>Prijedlog se ne prihvaća.</b>  Istočna obilaznica Labina (dionica ispod Starog grada) planirana je kao trasa u istraživanju kroz tri varijantna rješenja, koja će se u stručnim postupcima ocjenjivati sa svim njezinim mogućnostima i ograničenjima.  Naselja, kao i turistički kapaciteti južnog priobalja Labinštine, zaslužuju suvremene kvalitetne prometnice jer je to jedan od preduvjeta budućeg razvoja.  Intenzitet cestovnog prometa prema južnom priobalju Labinštine, osobito u turističkoj sezoni, opravdava planiranje suvremene kvalitetne prometnice. Ranije planirana obilaznica kroz Presiku to ne omogućava budući da je trasa prolazila kroz izgrađeni dio naselja.</p>	
76.	<p><u>Podnositelj:</u>  <b>FRANKOVIĆ D. ROBERTA,</b> [REDACTED]  [REDACTED]  <b>ELVIR FRANKOVIĆ,</b> [REDACTED]</p>	<p><b>KLASA: 350-01/18-01/191</b></p>
	<p><u>Podnesak:</u>  Predlažu da se iz prijedloga Izmjena i dopuna Prostornog plana uređenja Grada Labina briše status Prtloga kao luke otvorene za javni promet, čime će se onemogućiti infrastrukturno širenje koje nije primjereno ovako malom mjestu koje je smješteno unutar značajnog krajobraza. Predlažu da se uvaži primjedba i zadrži postojeće stanje u Prtlogu.</p>	
	<p><u>Odgovor:</u>  <b>Primjedba se djelomično prihvaća.</b>  Luka Prklog je određena Prostornim planom Istarske županije. Za luku Prklog se neće ukinuti status luke, već će se smanjiti kopneni i morski obuhvat lučkog područja te ograničiti građenje.</p>	
77.	<p><u>Podnositelj:</u>  <b>VRETENAR STEFANI,</b> [REDACTED]</p>	<p><b>KLASA: 350-01/18-01/192</b></p>
	<p><u>Podnesak:</u>  Predlažu da se iz prijedloga Izmjena i dopuna Prostornog plana uređenja Grada Labina briše status Prtloga kao luke otvorene za javni promet, čime će se onemogućiti infrastrukturno širenje koje nije primjereno ovako malom mjestu koje je smješteno unutar značajnog krajobraza. Predlažu da se uvaži primjedba i zadrži postojeće stanje u Prklogu.</p>	

	<i>Odgovor:</i>	
	<b>Primjedba se djelomično prihvaća.</b>	
	Luka Prklog je određena Prostornim planom Istarske županije. Za luku Prklog se neće ukinuti status luke, već će se smanjiti kopneni i morski obuhvat lučkog područja te ograničiti građenje.	
78.	<i>Podnositelj:</i> <b>MILETIĆ PAOLO,</b> [REDACTED]	<b>KLASA: 350-01/18-01/193</b>
	<i>Podnesak:</i>	
	Predlažu da se iz prijedloga Izmjena i dopuna Prostornog plana uređenja Grada Labina briše status Prtloga kao luke otvorene za javni promet, čime će se onemogućiti infrastrukturno širenje koje nije primjereno ovako malom mjestu koje je smješteno unutar značajnog krajobraza. Predlažu da se uvaži primjedba i zadrži postojeće stanje u Prtlogu.	
	<i>Odgovor:</i>	
	<b>Primjedba se djelomično prihvaća.</b>	
	Luka Prklog je određena Prostornim planom Istarske županije. Za luku Prklog se neće ukinuti status luke, već će se smanjiti kopneni i morski obuhvat lučkog područja te ograničiti građenje.	
79.	<i>Podnositelj:</i> <b>KLOBAS LANA,</b> [REDACTED]	<b>KLASA: 350-01/18-01/194</b>
	<i>Podnesak:</i>	
	Predlažu da se iz prijedloga Izmjena i dopuna Prostornog plana uređenja Grada Labina briše status Prtloga kao luke otvorene za javni promet, čime će se onemogućiti infrastrukturno širenje koje nije primjereno ovako malom mjestu koje je smješteno unutar značajnog krajobraza. Predlažu da se uvaži primjedba i zadrži postojeće stanje u Prtlogu.	
	<i>Odgovor:</i>	
	<b>Primjedba se djelomično prihvaća.</b>	
	Luka Prklog je određena Prostornim planom Istarske županije. Za luku Prklog se neće ukinuti status luke, već će se smanjiti kopneni i morski obuhvat lučkog područja te ograničiti građenje.	
80.	<i>Podnositelj:</i> <b>KLOBAS ALEKS,</b> [REDACTED] <b>KLOBAS JADRANKA,</b> [REDACTED]	<b>KLASA: 350-01/18-01/195</b>
	<i>Podnesak:</i>	
	Predlažu da se iz prijedloga Izmjena i dopuna Prostornog plana uređenja Grada Labina briše status Prtloga kao luke otvorene za javni promet, čime će se onemogućiti infrastrukturno širenje koje nije primjereno ovako malom mjestu koje je smješteno unutar značajnog krajobraza. Predlažu da se uvaži primjedba i zadrži postojeće stanje u Prtlogu.	
	<i>Odgovor:</i>	

	<b>Primjedba se djelomično prihvaća.</b>	
	Luka Prklog je određena Prostornim planom Istarske županije. Za luku Prklog se neće ukinuti status luke, već će se smanjiti kopneni i morski obuhvat lučkog područja te ograničiti građenje.	
81.	<u>Podnositelj:</u> <b>KLOBAS ĐANI,</b> [REDACTED] <b>KLOBAS MALVINA,</b> [REDACTED]	<b>KLASA: 350-01/18-01/196</b>
	<u>Podnesak:</u>	
	Predlažu da se iz prijedloga Izmjena i dopuna Prostornog plana uređenja Grada Labina briše status Prtloga kao luke otvorene za javni promet, čime će se onemogućiti infrastrukturno širenje koje nije primjereno ovako malom mjestu koje je smješteno unutar značajnog krajobraza. Predlažu da se uvaži primjedba i zadrži postojeće stanje u Prtlogu.	
	<u>Odgovor:</u>	
	<b>Primjedba se djelomično prihvaća.</b>	
	Luka Prklog je određena Prostornim planom Istarske županije. Za luku Prklog se neće ukinuti status luke, već će se smanjiti kopneni i morski obuhvat lučkog područja te ograničiti građenje.	
82.	<u>Podnositelj:</u> <b>GOBO ELIĐO,</b> [REDACTED] <b>GOBO NELA,</b> [REDACTED]	<b>KLASA: 350-01/18-01/197</b>
	<u>Podnesak:</u>	
	Predlažu da se iz prijedloga Izmjena i dopuna Prostornog plana uređenja Grada Labina briše status Prtloga kao luke otvorene za javni promet, čime će se onemogućiti infrastrukturno širenje koje nije primjereno ovako malom mjestu koje je smješteno unutar značajnog krajobraza. Predlažu da se uvaži primjedba i zadrži postojeće stanje u Prtlogu.	
	<u>Odgovor:</u>	
	<b>Primjedba se djelomično prihvaća.</b>	
	Luka Prklog je određena Prostornim planom Istarske županije. Za luku Prklog se neće ukinuti status luke, već će se smanjiti kopneni i morski obuhvat lučkog područja te ograničiti građenje.	
83.	<u>Podnositelj:</u> <b>FRANKOVIĆ MARTINA,</b> [REDACTED]	<b>KLASA: 350-01/18-01/198</b>
	<u>Podnesak:</u>	
	Predlažu da se iz prijedloga Izmjena i dopuna Prostornog plana uređenja Grada Labina briše status Prtloga kao luke otvorene za javni promet, čime će se onemogućiti infrastrukturno širenje koje nije primjereno ovako malom mjestu koje je smješteno unutar značajnog krajobraza. Predlažu da se uvaži primjedba i zadrži postojeće stanje u Prtlogu.	
	<u>Odgovor:</u>	
	<b>Primjedba se djelomično prihvaća.</b>	

	Luka Prklog je određena Prostornim planom Istarske županije. Za luku Prklog se neće ukinuti status luke, već će se smanjiti kopneni i morski obuhvat lučkog područja te ograničiti građenje.	
84.	<u>Podnositelj:</u> <b>DUŠMAN MARIZA,</b> [REDAKTIRANO] <b>DUŠMAN MLADEN,</b> [REDAKTIRANO]	<b>KLASA: 350-01/18-01/199</b>
	<u>Podnesak:</u>	
	Predlažu da se iz prijedloga Izmjena i dopuna Prostornog plana uređenja Grada Labina briše status Prtloga kao luke otvorene za javni promet, čime će se onemogućiti infrastrukturno širenje koje nije primjereno ovako malom mjestu koje je smješteno unutar značajnog krajobraza. Predlažu da se uvaži primjedba i zadrži postojeće stanje u Prtlogu.	
	<u>Odgovor:</u>	
	<b>Primjedba se djelomično prihvaća.</b>	
	Luka Prklog je određena Prostornim planom Istarske županije. Za luku Prklog se neće ukinuti status luke, već će se smanjiti kopneni i morski obuhvat lučkog područja te ograničiti građenje.	
85.	<u>Podnositelj:</u> <b>FRANKOVIĆ ANTONIO,</b> [REDAKTIRANO] [REDAKTIRANO]	<b>KLASA: 350-01/18-01/200</b>
	<u>Podnesak:</u>	
	Predlažu da se iz prijedloga Izmjena i dopuna Prostornog plana uređenja Grada Labina briše status Prtloga kao luke otvorene za javni promet, čime će se onemogućiti infrastrukturno širenje koje nije primjereno ovako malom mjestu koje je smješteno unutar značajnog krajobraza. Predlažu da se uvaži primjedba i zadrži postojeće stanje u Prtlogu.	
	<u>Odgovor:</u>	
	<b>Primjedba se djelomično prihvaća.</b>	
	Luka Prklog je određena Prostornim planom Istarske županije. Za luku Prklog se neće ukinuti status luke, već će se smanjiti kopneni i morski obuhvat lučkog područja te ograničiti građenje.	
86.	<u>Podnositelj:</u> <b>FRANKOVIĆ TAMARA,</b> [REDAKTIRANO]	<b>KLASA: 350-01/18-01/201</b>
	<u>Podnesak:</u>	
	Predlažu da se iz prijedloga Izmjena i dopuna Prostornog plana uređenja Grada Labina briše status Prtloga kao luke otvorene za javni promet, čime će se onemogućiti infrastrukturno širenje koje nije primjereno ovako malom mjestu koje je smješteno unutar značajnog krajobraza. Predlažu da se uvaži primjedba i zadrži postojeće stanje u Prtlogu.	
	<u>Odgovor:</u>	
	<b>Primjedba se djelomično prihvaća.</b>	

	Luka Prklog je određena Prostornim planom Istarske županije. Za luku Prklog se neće ukinuti status luke, već će se smanjiti kopneni i morski obuhvat lučkog područja te ograničiti građenje.	
87.	<u>Podnositelj:</u> <b>MARCAN ERMINIO,</b> [REDACTED] <b>MARCAN DRAGA,</b> [REDACTED]	<b>KLASA: 350-01/18-01/202</b>
	<u>Podnesak:</u> Predlažu da se iz prijedloga Izmjena i dopuna Prostornog plana uređenja Grada Labina briše status Prtloga kao luke otvorene za javni promet, čime će se onemogućiti infrastrukturno širenje koje nije primjereno ovako malom mjestu koje je smješteno unutar značajnog krajobraza. Predlažu da se uvaži primjedba i zadrži postojeće stanje u Prtlogu.	
	<u>Odgovor:</u> <b>Primjedba se djelomično prihvaća.</b>  Luka Prklog je određena Prostornim planom Istarske županije. Za luku Prklog se neće ukinuti status luke, već će se smanjiti kopneni i morski obuhvat lučkog područja te ograničiti građenje.	
88.	<u>Podnositelj:</u> <b>RACOVAZ RINALDO,</b> [REDACTED]	<b>KLASA: 350-01/18-01/203</b>
	<u>Podnesak:</u> Predlažu da se iz prijedloga Izmjena i dopuna Prostornog plana uređenja Grada Labina briše status Prtloga kao luke otvorene za javni promet, čime će se onemogućiti infrastrukturno širenje koje nije primjereno ovako malom mjestu koje je smješteno unutar značajnog krajobraza. Predlažu da se uvaži primjedba i zadrži postojeće stanje u Prtlogu.	
	<u>Odgovor:</u> <b>Primjedba se djelomično prihvaća.</b>  Luka Prklog je određena Prostornim planom Istarske županije. Za luku Prklog se neće ukinuti status luke, već će se smanjiti kopneni i morski obuhvat lučkog područja te ograničiti građenje.	
89.	<u>Podnositelj:</u> <b>ANTIĆ IRENA,</b> [REDACTED]	<b>KLASA: 350-01/18-01/204</b>
	<u>Podnesak:</u> Predlaže da se, za k.č. 1496/11 i 1438/1, sve k.o. Ripenda za koje je prijedlog Izmjena i dopuna Prostornog plana uređenja Grada Labina – V. izmjene i dopune utvrdio kao namjenu PŠ (ostalo poljoprivredno tlo, šume i šumsko zemljište), izmijeni namjena u izdvojeno građevinsko područje.	
	<u>Odgovor:</u> <b>Primjedba se ne prihvaća.</b>  Predmet ovih Izmjena i dopuna Prostornog plana uređenja Grada Labina nije mijenjanje granica građevinskog područja naselja, odnosno mijenjanje namjena pojedinih područja, već poglavito usklađenje važećeg Prostornog plana uređenja	



	<p>Grada Labina sa pojmovima, definicijama i uvjetima iz Zakona o prostornom uređenju ("Narodne novine", broj 153/13.) i Zakona o gradnji ("Narodne novine", broj 153/13.), posebno u neizgrađenim dijelovima građevinskih područja. Granice građevinskog područja naselja mijenjaju se samo u okviru statističkih naselja Bartići i Rabac sukladno Odluci o izmjeni i dopuni Odluke o izradi izmjena i dopuna Prostornog plana uređenja Grada Labina (SNGL broj 16/18.). U Rapcu se desila promjena sukladno odredbama Prostornog plana Istarske županije kojim se dio TRP-a St. Andrea uključio u stambeno naselje.</p>	
90.	<p><u>Podnositelj:</u> <b>REBIĆ DANICA,</b> [REDACTED]</p>	<p><b>KLASA: 350-01/18-01/206</b></p>
	<p><i>Podnesak:</i></p>	
	<p>Predlaže da se k.č. 746/2 i 746/1, u naselju Presika, koje po prijedlogu Izmjena i dopuna Prostornog plana uređenja Grada Labina imaju namjenu neizgrađeni neuređeni dio građevinskog područja naselja Presika, vrati namjena koju imaju po važećem Prostornom planu uređenja Grada Labina, odnosno izgrađeni dio građevinskog područja naselja.</p>	
	<p><i>Odgovor:</i></p>	
	<p><b>Primjedba je neosnovana.</b></p> <p>U prijedlogu ovih Izmjena i dopuna Prostornog plana uređenja Grada Labina k.č. 746/2 i 746/1, sve k.o. Labin - Presika zadržale su istu namjenu kao i u važećem Prostornom planu uređenja Grada Labina. Dio navedenih k.č. nalazi se unutar izgrađenog građevinskog područja naselja, a dio unutar neizgrađenog dijela građevinskog područja naselja.</p> <p>Predmet ovih Izmjena i dopuna Prostornog plana uređenja Grada Labina nije mijenjanje granica građevinskog područja stambenog naselja, odnosno mijenjanje namjene pojedinih građevinskih područja, već poglavito usklađenje važećeg Prostornog plana uređenja Grada Labina sa pojmovima, definicijama i uvjetima iz Zakona o prostornom uređenju ("Narodne novine", broj 153/13.) i Zakona o gradnji ("Narodne novine", broj 153/13.), posebno u neizgrađenim dijelovima građevinskih područja. Granice građevinskog područja naselja mijenjaju se samo u okviru statističkih naselja Bartići i Rabac sukladno Odluci o izmjeni i dopuni Odluke o izradi izmjena i dopuna Prostornog plana uređenja Grada Labina (SNGL broj 16/18.). U Rapcu se desila promjena sukladno odredbama Prostornog plana Istarske županije kojim se dio TRP-a St. Andrea uključio u stambeno naselje.</p>	
91.	<p><u>Podnositelj:</u> <b>ANTIĆ NEDELJKO,</b> [REDACTED]</p>	<p><b>KLASA: 350-01/18-01/207</b></p>
	<p><i>Podnesak:</i></p>	
	<p>Predlaže da se k.č. 275/2 i k.č. 277/2, sve k.o. Ripenda prenamijene iz Š1 – gospodarska šuma u PŠ – ostalo poljoprivredno tlo, šume i šumsko zemljište kako bi se namjena površina u planu uskladila sa namjenom u vlasničkom listu.</p>	
	<p><i>Odgovor:</i></p>	
	<p><b>Primjedba se ne prihvaća.</b></p> <p>Predmet ovih Izmjena i dopuna Prostornog plana uređenja Grada Labina nije mijenjanje granica građevinskog područja naselja, odnosno mijenjanje namjena pojedinih područja, već poglavito usklađenje važećeg Prostornog plana uređenja Grada Labina sa pojmovima, definicijama i uvjetima iz Zakona o prostornom uređenju ("Narodne novine", broj 153/13.) i Zakona o gradnji ("Narodne novine", broj 153/13.), posebno u neizgrađenim dijelovima građevinskih područja. Granice građevinskog</p>	

	područja naselja mijenjaju se samo u okviru statističkih naselja Bartići i Rabac sukladno Odluci o izmjeni i dopuni Odluke o izradi izmjena i dopuna Prostornog plana uređenja Grada Labina (SNGL broj 16/18.). U Rapcu se desila promjena sukladno odredbama Prostornog plana Istarske županije kojim se dio TRP-a St. Andrea uključio u stambeno naselje.	
92.	<u>Podnositelj:</u> <b>GERGORIĆ JOSIP,</b> [REDACTED]	<b>KLASA: 350-01/18-01/208</b>
	<u>Podnesak:</u>	
	Predlaže da se k.č. 887/15, 887/11, 887/10 i 887/9, sve k.o. Labin-Presika koje su uslijed stavljanja van plana obilaznice izostavljene – neurbanizirane, uvrste u građevinsko područje naselja.	
	<u>Odgovor:</u>	
	<b>Primjedba se ne prihvaća.</b> Predmet ovih Izmjena i dopuna Prostornog plana uređenja Grada Labina nije mijenjanje granica građevinskog područja naselja, odnosno mijenjanje namjena pojedinih područja, već poglavito usklađenje važećeg Prostornog plana uređenja Grada Labina sa pojmovima, definicijama i uvjetima iz Zakona o prostornom uređenju ("Narodne novine", broj 153/13.) i Zakona o gradnji ("Narodne novine", broj 153/13.), posebno u neizgrađenim dijelovima građevinskih područja. Granice građevinskog područja naselja mijenjaju se samo u okviru statističkih naselja Bartići i Rabac sukladno Odluci o izmjeni i dopuni Odluke o izradi izmjena i dopuna Prostornog plana uređenja Grada Labina (SNGL broj 16/18.). U Rapcu se desila promjena sukladno odredbama Prostornog plana Istarske županije kojim se dio TRP-a St. Andrea uključio u stambeno naselje.	
93.	<u>Podnositelj:</u> <b>MATERLJAN BRANKA,</b> [REDACTED] [REDACTED]	<b>KLASA: 350-01/18-01/209</b>
	<u>Podnesak:</u>	
	<ol style="list-style-type: none"> <li>1. Predlaže da se k.č. 482 k.o. Labin-Presika u cijelosti uvrsti u građevinsko područje naselja. Predlaže da se ispita morfologija terena na k.č. 482 k.o. Labin –Presika pošto je jedan dio u naravi strma padina (više od 30%) na kojoj nije moguće graditi, te da se iz tih razloga isključe površine na kojima nije moguća gradnja i da se u građevinsko područje stambene gradnje uključi k.č. 482 k.o. Labin-Presika u cijelosti.</li> <li>2. Predlaže da se k.č. 593/18 i 593/19, sve k.o. Labin-Presika uvrste u građevinsko područje naselja stambene namjene S1.</li> <li>3. Predlaže da se k.č. 1046/3 k.o. Novi Labin uvrsti u građevinsko zemljište stambene namjene.</li> </ol>	

	<p><i>Odgovor:</i></p> <p><b>1. Primjedba se ne prihvaća.</b> Predmet ovih Izmjena i dopuna Prostornog plana uređenja Grada Labina nije mijenjanje granica građevinskog područja naselja, odnosno mijenjanje namjena pojedinih područja, već poglavito usklađenje važećeg Prostornog plana uređenja Grada Labina sa pojmovima, definicijama i uvjetima iz Zakona o prostornom uređenju ("Narodne novine", broj 153/13.) i Zakona o gradnji ("Narodne novine", broj 153/13.), posebno u neizgrađenim dijelovima građevinskih područja.</p> <p><b>2. Primjedba je neosnovana.</b> Predmetne k.č. 593/18 i 593/19, sve k.o. Labin-Presika nalaze se unutar građevinskog područja naselja, a njihovu detaljnu namjenu je utvrdio važeći plan nižeg reda, odnosno Urbanistički plan uređenja naselja Labina i Presike (SN Grada Labina 17/07., 07/13. i 11/15).</p> <p><b>3. Primjedba se ne prihvaća.</b> Predmet ovih Izmjena i dopuna Prostornog plana uređenja Grada Labina nije mijenjanje granica građevinskog područja naselja, odnosno mijenjanje namjena pojedinih područja, već poglavito usklađenje važećeg Prostornog plana uređenja Grada Labina sa pojmovima, definicijama i uvjetima iz Zakona o prostornom uređenju ("Narodne novine", broj 153/13.) i Zakona o gradnji ("Narodne novine", broj 153/13.), posebno u neizgrađenim dijelovima građevinskih područja koja se sukladno odredbama Zakona o prostornom uređenju smatraju neuređenim ..</p>	
94.	<p><i>Podnositelj:</i> <b>VIŠKOVIĆ IVA,</b> [REDACTED] <b>VIŠKOVIĆ ANAMARIA,</b> [REDACTED]</p> <p><i>Podnesak:</i> Predlažu da se iz prijedloga Izmjena i dopuna Prostornog plana uređenja Grada Labina briše status Prtloga kao luke otvorene za javni promet, čime će se onemogućiti infrastrukturno širenje koje nije primjereno ovako malom mjestu koje je smješteno unutar značajnog krajobraza. Predlažu da se uvaži primjedba i zadrži postojeće stanje u Prtlogu.</p> <p><i>Odgovor:</i> <b>Primjedba se djelomično prihvaća.</b>  Luka Prklog je određena Prostornim planom Istarske županije. Za luku Prklog se neće ukinuti status luke, već će se smanjiti kopneni i morski obuhvat lučkog područja te ograničiti građenje.</p>	<p><b>KLASA: 350-01/18-01/210</b></p>
95.	<p><i>Podnositelj:</i> <b>ŠILJEG SNJEŽANA,</b> [REDACTED]</p> <p><i>Podnesak:</i> Predlaže da se iz prijedloga Izmjena i dopuna Prostornog plana uređenja Grada Labina briše status Prtloga kao luke otvorene za javni promet, čime će se onemogućiti infrastrukturno širenje koje nije primjereno ovako malom mjestu koje je smješteno unutar značajnog krajobraza. Predlažu da se uvaži primjedba i zadrži postojeće stanje u Prtlogu.</p> <p><i>Odgovor:</i></p>	<p><b>KLASA: 350-01/18-01/211</b></p>

	<b>Primjedba se djelomično prihvaća.</b>	
	Luka Prklog je određena Prostornim planom Istarske županije. Za luku Prklog se neće ukinuti status luke, već će se smanjiti kopneni i morski obuhvat lučkog područja te ograničiti građenje.	
96.	<u>Podnositelj:</u> <b>PERŠIĆ VALTER,</b> [REDACTED]	<b>KLASA: 350-01/18-01/212</b>
	<u>Podnesak:</u>	
	Predlaže da se iz prijedloga Izmjena i dopuna Prostornog plana uređenja Grada Labina briše status Prtloga kao luke otvorene za javni promet, čime će se onemogućiti infrastrukturno širenje koje nije primjereno ovako malom mjestu koje je smješteno unutar značajnog krajobraza. Predlažu da se uvaži primjedba i zadrži postojeće stanje u Prtlogu.	
	<u>Odgovor:</u>	
	<b>Primjedba se djelomično prihvaća.</b>	
	Luka Prklog je određena Prostornim planom Istarske županije. Za luku Prklog se neće ukinuti status luke, već će se smanjiti kopneni i morski obuhvat lučkog područja te ograničiti građenje.	
97.	<u>Podnositelj:</u> <b>PALISKA ANA,</b> [REDACTED]	<b>KLASA: 350-01/18-01/213</b>
	<u>Podnesak:</u>	
	Dostavljene su primjedbe, prijedlozi i mišljenja na odredbe za provedbu plana. 1. Vratiti u članak. 6. razgraničenje korištenja prostora koje se odnosi na značajni krajobraz i ne koristiti termin zaštićeni krajolik. 2. Vratiti u članak 25. odredbu o izradu procjene utjecaja na okoliš. 3. Uskladiti nazive, naselje je Duga Luka a uvala je Prtlog, a ne Prklog. 4. Za luku Prtlog ukinuti status luke. 5. Odrediti površine koje su prirodne plaže. 6. Ukinuti građevinsko područje sporta i rekreacije Prtlog (R3). 7. Zaštitom obuhvatiti podmorje Prtloga i mlin (toš) na obali Prtloga, kao kulturna dobra. 8. Imenovati, sada neimenovanu, bujicu uvale Prtlog 9. Šetnicu Labin – Prtlog ostaviti u dosadašnjem obliku, kao stazu koja spaja Rabac s Prtlogom. Potrebno je napraviti plan upravljanja zaštićenim područjima te redovito provjeravati stanje u prostoru i provoditi akcije čišćenja mora i kopna.	
	<u>Odgovor:</u>	
	Zahvaljujemo na uloženom trudu koji ima za cilj unapređenja dijelova plana koji su od općeg interesa. Na dostavljene primjedbe, prijedloge i mišljenja dajemo objašnjenja. 1. Ne prihvaća se prijedlog da se u članku 6. vrati namjena zaštićeni krajolik, odnosno značajni krajobraz, jer to nije namjena prostora. 2. Građevine i zahvate za koje je potrebna procjene utjecaja na okoliš ne određuje ovaj plan, nego je to određeno Zakonom o zaštiti okoliša i Uredbom o procjeni utjecaja zahvata na okoliš („Narodne novine“, broj 61/14 i 3/17). 3. Za naselje se koristi naziv Duga Luka, a za uvalu naziv Prklog, kako je označeno u geodetskoj podlozi dobivenoj od nadležnog Katastra.	

	<p>4. Za luku Prklog se neće ukinuti status luke, već će se smanjiti kopneni i morski obuhvat lučkog područja te ograničiti građenje.</p> <p>5. Prirodne plaže mogu biti sve za kupaće pogodne obalne površine, ali na njima se ne dozvoljava gradnja.</p> <p>6. Sukladno izmijenjenoj odluci o izradi plana ukida se sportsko-rekreacijska zona R6 u Prklogu.</p> <p>7. Na području uvali Prklog i naselja Duga luka Plan zaštićuje sva kulturna dobra evidentirana od nadležnog konzervatorskog odjela.</p> <p>8. Imenovanje do sada neimenovane bujice uvali Prklog nije u nadležnosti ovog plana.</p> <p>9. Šetnicu Labin – Prklog se neće ostaviti u dosadašnjem obliku i planira se urediti kao stazu koja spaja Rabac s Prkogom u što prirodnijem obliku.</p> <p>Plan upravljanja zaštićenim područjima te redovito provjeravanje stanje u prostoru i provođenje akcije čišćenja mora i kopna nije u nadležnosti ovog plana.</p>	
98.	<p><u>Podnositelj:</u> <b>OPG GOBO ZVJEZDAN,</b> [REDACTED]</p>	<p><b>KLASA: 350-01/18-01/214</b></p>
	<p><u>Podnesak:</u></p> <p>1. Predlaže da se k.č. 1901/1 i 1908/1, sve k.o. Ripenda prenamijene iz predložene namjene šume u obradivo tlo pošto se podnositelj kao vlasnik čestica bavi na istima poljoprivrednom proizvodnjom.</p> <p>2. Predlaže da se izbací iz prijedloga Izmjena i dopuna Prostornog plana uređenja Grada Labina planirani cestovni koridor koji prolazi kroz k.č. 1893/1 k.o. Ripenda koja je u vlasništvu podnositelja, a sve zbog loše konfiguracije terena i iz razloga što se u neposrednoj blizini nalazi već postojeća cesta.</p> <p><u>Odgovor:</u></p> <p><b>1. Primjedba se ne prihvaća.</b> Predmet ovih zmjena i dopuna Prostornog plana uređenja Grada Labina nije mijenjanje namjena pojedinih područja, već poglavito usklađenje važećeg Prostornog plana uređenja Grada Labina sa pojmovima, definicijama i uvjetima iz Zakona o prostornom uređenju ("Narodne novine", broj 153/13.) i Zakona o gradnji ("Narodne novine", broj 153/13.), posebno u neizgrađenim dijelovima građevinskih područja.</p> <p><b>2. Prijedlog se ne prihvaća</b> Navedeni koridor je varijanta koja će se istražiti i utvrditi njezine mogućnosti i ograničenja. Predmetna prometnica je ucrtana u trenutno važećem PPUG-u.</p>	
99.	<p><u>Podnositelj:</u> <b>ČERNJUL VITOMIR,</b> [REDACTED]</p>	<p><b>KLASA: 350-01/18-01/215</b></p>
	<p><u>Podnesak:</u></p> <p>1. Zanima ga da li će predloženom namjenom ovih Izmjena i dopuna Prostornog plana uređenja Grada Labina, na k.č. 19/1 i 19/2, sve k.o. Trget biti moguća gradnja stambenog objekta i u kojem se roku može očekivati ishodovanje potrebnih akata za realizaciju gradnje. Napominje da sadašnji prijedlog Izmjena i dopuna Prostornog plana uređenja Grada Labina nije u skladu sa podneskom ovog Upravnog odjela koji je priložen zahtjevu, a u kojem se navodi da će se predmetne k.č. prenamijeniti u namjenu „neizgrađeni dio građevinskog zemljišta“.</p> <p>2. Istovjetan upit kao u točki 1. se odnosi i na k.č. 1197/3 k.o. Trget koja je prijedlogom Izmjena i dopuna Prostornog plana uređenja Grada Labina označena kao „neizgrađeno neuređeno građevinsko područje naselja“.</p>	

<b>Odgovor na upit:</b>	
<p>Za područje na kojem se nalaze k.č. 1197/3 , 19/1 i 19/2, sve k.o. Trget, prijedlogom ovih izmjena i dopuna Prostornog plana uređenja Grada Labina planira se izrada Urbanističkog plana uređenja naselja Kapelica kojim se određuju uvjeti gradnje i ukoliko ih navedene katastarske čestice zadovoljavaju, temeljem donesenog UPU naselja Kapelica mogu se ishoditi akti za gradnju. UPU naselja Kapelica je donesen 2010. godine, a ove godine planiran je početak njegove izmjene i dopune.</p>	
100.	<p><u>Podnositelj:</u>  <b>MIKULJAN NADIJA,</b> [REDACTED]  <b>NAČINOVIĆ CEZARE,</b> [REDACTED]  [REDACTED]</p> <p><b>KLASA: 350-01/18-01/216</b></p>
<u>Podnesak:</u>	
<p>Predlažu da se k.č. 202/1 zgr., 202/3 zgr., 202/2 zgr., 212 zgr., 442/2, 442/4, 442/5, 102/1, 102/3, 439/3 i 442/3, sve k.o. Prkušnica uvrste u građevinsko područje naselja Gondolići.</p>	
<u>Odgovor:</u>	
<p><b>Primjedba se djelomično prihvaća.</b>  K.č 202/1 zgr., 202/3 zgr., 202/2 zgr., 212 zgr., 442/3, 442/4, 439/3, sve k.o. Prkušnica, prijedlogom ovih Izmjena i dopuna Prostornog plana uređenja Grada Labina, već se nalaze unutar izgrađenog građevinskog područja naselja Gondolići. Prijedlog da se parcele k.č. 442/2, 442/5, 102/1 i 102/3, sve k.o. Prkušnica uvrste u građevinsko područje naselja nije moguće prihvatiti budući da predmet ovih. Izmjena i dopuna Prostornog plana uređenja Grada Labina nije mijenjanje granica građevinskog područja naselja, već poglavito usklađenje važećeg Prostornog plana uređenja Grada Labina sa pojmovima, definicijama i uvjetima iz Zakona o prostornom uređenju ("Narodne novine", broj 153/13.) i Zakona o gradnji ("Narodne novine", broj 153/13.), posebno u neizgrađenim dijelovima građevinskih područja . Granice građevinskog područja naselja mijenjaju se samo u okviru statističkih naselja Bartići i Rabac sukladno Odluci o izmjeni i dopuni Odluke o izradi izmjena i dopuna Prostornog plana uređenja Grada Labina (SNGL broj 16/18.). U Rapcu se desila promjena sukladno odredbama Prostornog plana Istarske županije kojim se dio TRP-a St. Andrea uključio u stambeno naselje.</p>	
101.	<p><u>Podnositelj:</u>  <b>GOBO KLAUDIO,</b> [REDACTED]</p> <p><b>KLASA: 350-01/18-01/217</b></p>
<u>Podnesak:</u>	
<p>Predlažu da se iz prijedloga Izmjena i dopuna Prostornog plana uređenja Grada Labina briše status Prtloga kao luke otvorene za javni promet, čime će se onemogućiti infrastrukturno širenje koje nije primjereno ovako malom mjestu koje je smješteno unutar značajnog krajobraza.</p>	
<u>Odgovor:</u>	
<p><b>Primjedba se djelomično prihvaća.</b>  Luka Prklog je određena Prostornim planom Istarske županije. Za luku Prklog se neće ukinuti status luke, već će se smanjiti kopneni i morski obuhvat lučkog područja te ograničiti građenje.</p>	

102.	<u>Podnositelj:</u> <b>GOBO GIANA,</b> [REDACTED]	<b>KLASA: 350-01/18-01/218</b>
<p><i>Podnesak:</i></p> <p>Predlažu da se iz prijedloga Izmjena i dopuna Prostornog plana uređenja Grada Labina briše status Prtloga kao luke otvorene za javni promet, čime će se onemogućiti infrastrukturno širenje koje nije primjereno ovako malom mjestu koje je smješteno unutar značajnog krajobraza.</p>		
<p><i>Odgovor:</i></p> <p><b>Primjedba se djelomično prihvaća.</b></p> <p>Luka Prklog je određena Prostornim planom Istarske županije. Za luku Prklog se neće ukinuti status luke, već će se smanjiti kopneni i morski obuhvat lučkog područja te ograničiti građenje.</p>		
103.	<u>Podnositelj:</u> <b>BOGME ANDREJ,</b> [REDACTED] <b>BOGME HELENA,</b> [REDACTED]	<b>KLASA: 350-01/18-01/219</b>
<p><i>Podnesak:</i></p> <p>Predlažu da se iz prijedloga Izmjena i dopuna Prostornog plana uređenja Grada Labina briše status Prtloga kao luke otvorene za javni promet, čime će se onemogućiti infrastrukturno širenje koje nije primjereno ovako malom mjestu koje je smješteno unutar značajnog krajobraza.</p>		
<p><i>Odgovor:</i></p> <p><b>Primjedba se djelomično prihvaća.</b></p> <p>Luka Prklog je određena Prostornim planom Istarske županije. Za luku Prklog se neće ukinuti status luke, već će se smanjiti kopneni i morski obuhvat lučkog područja te ograničiti građenje.</p>		
104.	<u>Podnositelj:</u> <b>KOS VIOLETA,</b> [REDACTED]	<b>KLASA: 350-01/18-01/220</b>
<p><i>Podnesak:</i></p> <p>Predlažu da se iz prijedloga Izmjena i dopuna Prostornog plana uređenja Grada Labina briše status Prtloga kao luke otvorene za javni promet, čime će se onemogućiti infrastrukturno širenje koje nije primjereno ovako malom mjestu koje je smješteno unutar značajnog krajobraza.</p>		
<p><i>Odgovor:</i></p> <p><b>Primjedba se djelomično prihvaća.</b></p> <p>Luka Prklog je određena Prostornim planom Istarske županije. Za luku Prklog se neće ukinuti status luke, već će se smanjiti kopneni i morski obuhvat lučkog područja te ograničiti građenje.</p>		
105.	<u>Podnositelj:</u> <b>POLDRUGOVAC NATAŠA,</b> [REDACTED] [REDACTED]	<b>KLASA: 350-01/18-01/221</b>

	<b>POLDRUGOVAC NARDI,</b> [REDACTED]	
	<i>Podnesak:</i>	
	Predlažu da se iz prijedloga Izmjena i dopuna Prostornog plana uređenja Grada Labina briše status Prtloga kao luke otvorene za javni promet, čime će se onemogućiti infrastrukturno širenje koje nije primjereno ovako malom mjestu koje je smješteno unutar značajnog krajobraza.	
	<i>Odgovor:</i>	
	<b>Primjedba se djelomično prihvaća.</b>	
	Luka Prklog je određena Prostornim planom Istarske županije. Za luku Prklog se neće ukinuti status luke, već će se smanjiti kopneni i morski obuhvat lučkog područja te ograničiti građenje.	
106.	<i>Podnositelj:</i> <b>KESNER DENIZE,</b> [REDACTED]	<b>KLASA: 350-01/18-01/222</b>
	<i>Podnesak:</i>	
	Predlažu da se iz prijedloga Izmjena i dopuna Prostornog plana uređenja Grada Labina briše status Prtloga kao luke otvorene za javni promet, čime će se onemogućiti infrastrukturno širenje koje nije primjereno ovako malom mjestu koje je smješteno unutar značajnog krajobraza.	
	<i>Odgovor:</i>	
	<b>Primjedba se djelomično prihvaća.</b>	
	Luka Prklog je određena Prostornim planom Istarske županije. Za luku Prklog se neće ukinuti status luke, već će se smanjiti kopneni i morski obuhvat lučkog područja te ograničiti građenje.	
107.	<i>Podnositelj:</i> <b>BREZAC FLAVIA,</b> [REDACTED]	<b>KLASA: 350-01/18-01/223</b>
	<i>Podnesak:</i>	
	Predlažu da se iz prijedloga Izmjena i dopuna Prostornog plana uređenja Grada Labina briše status Prtloga kao luke otvorene za javni promet, čime će se onemogućiti infrastrukturno širenje koje nije primjereno ovako malom mjestu koje je smješteno unutar značajnog krajobraza.	
	<i>Odgovor:</i>	
	<b>Primjedba se djelomično prihvaća.</b>	
	Luka Prtlog je određene Prostornim planom Istarske županije. Za luku Prtlog se neće ukinuti status luke, već će se smanjiti kopneni i morski obuhvat lučkog područja te ograničiti građenje.	
108.	<i>Podnositelji:</i> <b>UKOTA MANUEL,</b> [REDACTED] <b>UKOTA KARMEN,</b> [REDACTED]	<b>KLASA: 350-01/18-01/224</b>
	<i>Podnesak:</i>	
	Predlažu da se iz prijedloga Izmjena i dopuna Prostornog plana uređenja Grada Labina briše status Prtloga kao luke otvorene za javni promet, čime će se onemogućiti	



	infrastrukturno širenje koje nije primjereno ovako malom mjestu koje je smješteno unutar značajnog krajobraza.	
	<i>Odgovor:</i>	
	<b>Primjedba se djelomično prihvaća.</b>	
	Luka Prklog je određena Prostornim planom Istarske županije. Za luku Prklog se neće ukinuti status luke, već će se smanjiti kopneni i morski obuhvat lučkog područja te ograničiti građenje.	
109.	<u>Podnositelj:</u> <b>ČINKO ONORINA,</b> [REDACTED]	<b>KLASA: 350-01/18-01/225</b>
	<i>Podnesak:</i>	
	Predlažu da se iz prijedloga Izmjena i dopuna Prostornog plana uređenja Grada Labina briše status Prtloga kao luke otvorene za javni promet, čime će se onemogućiti infrastrukturno širenje koje nije primjereno ovako malom mjestu koje je smješteno unutar značajnog krajobraza.	
	<i>Odgovor:</i>	
	<b>Primjedba se djelomično prihvaća.</b>	
	Luka Prklog je određena Prostornim planom Istarske županije. Za luku Prklog se neće ukinuti status luke, već će se smanjiti kopneni i morski obuhvat lučkog područja te ograničiti građenje.	
110.	<u>Podnositelj:</u> <b>GOBO DINA,</b> [REDACTED]	<b>KLASA: 350-01/18-01/226</b>
	<i>Podnesak:</i>	
	Predlažu da se iz prijedloga Izmjena i dopuna Prostornog plana uređenja Grada Labina briše status Prtloga kao luke otvorene za javni promet, čime će se onemogućiti infrastrukturno širenje koje nije primjereno ovako malom mjestu koje je smješteno unutar značajnog krajobraza.	
	<i>Odgovor:</i>	
	<b>Primjedba se djelomično prihvaća.</b>	
	Luka Prklog je određena Prostornim planom Istarske županije. Za luku Prklog se neće ukinuti status luke, već će se smanjiti kopneni i morski obuhvat lučkog područja te ograničiti građenje.	
111.	<u>Podnositelj:</u> <b>GOBO BLANŠA,</b> [REDACTED] <b>GOBO KEVIN,</b> [REDACTED]	<b>KLASA: 350-01/18-01/227</b>
	<i>Podnesak:</i>	
	Predlažu da se iz prijedloga Izmjena i dopuna Prostornog plana uređenja Grada Labina briše status Prtloga kao luke otvorene za javni promet, čime će se onemogućiti infrastrukturno širenje koje nije primjereno ovako malom mjestu koje je smješteno unutar značajnog krajobraza.	
	<i>Odgovor:</i>	

	<b>Primjedba se djelomično prihvaća.</b>	
	Luka Prklog je određena Prostornim planom Istarske županije. Za luku Prklog se neće ukinuti status luke, već će se smanjiti kopneni i morski obuhvat lučkog područja te ograničiti građenje.	
112.	<u>Podnositelj:</u> <b>ČINKO ROMINA,</b> [REDACTED] <b>PAVLIĆ PAOLO,</b> [REDACTED]	<b>KLASA: 350-01/18-01/228</b>
	<u>Podnesak:</u>	
	Predlažu da se iz prijedloga Izmjena i dopuna Prostornog plana uređenja Grada Labina briše status Prtloga kao luke otvorene za javni promet, čime će se onemogućiti infrastrukturno širenje koje nije primjereno ovako malom mjestu koje je smješteno unutar značajnog krajobraza.	
	<u>Odgovor:</u>	
	<b>Primjedba se djelomično prihvaća.</b>	
	Luka Prklog je određena Prostornim planom Istarske županije. Za luku Prklog se neće ukinuti status luke, već će se smanjiti kopneni i morski obuhvat lučkog područja te ograničiti građenje.	
113.	<u>Podnositelj:</u> <b>GORETA DAVOR,</b> [REDACTED] <b>GORETA REANA,</b> [REDACTED]	<b>KLASA: 350-01/18-01/229</b>
	<u>Podnesak:</u>	
	Predlažu da se iz prijedloga Izmjena i dopuna Prostornog plana uređenja Grada Labina briše status Prtloga kao luke otvorene za javni promet, čime će se onemogućiti infrastrukturno širenje koje nije primjereno ovako malom mjestu koje je smješteno unutar značajnog krajobraza.	
	<u>Odgovor:</u>	
	<b>Primjedba se djelomično prihvaća.</b>	
	Luka Prklog je određena Prostornim planom Istarske županije. Za luku Prklog se neće ukinuti status luke, već će se smanjiti kopneni i morski obuhvat lučkog područja te ograničiti građenje.	
114.	<u>Podnositelj:</u> <b>DRUŽETA DALIBOR,</b> [REDACTED]	<b>KLASA: 350-01/18-01/230</b>
	<u>Podnesak:</u>	
	Predlaže da se k.č. 2697, 2696, 2695, 2692, 2688 2687, 2693 i 2694, sve k.o. Trget uvrste u građevinsko područje radi realizacije ekološkog kampa do 30 jedinica kako bi proširili djelatnost konjičkog kluba koji djeluje na tom području, a kojom upravlja kćerka podnositelja.	
	<u>Odgovor:</u>	
	<b>Zahtjev se ne prihvaća.</b>	
	PPIŽ određuje najveću dozvoljenu površinu i broj postelja svih turističkih područja (TP-ova) izvan ZOP-a za područje pojedine jedinice lokalne samouprave. Važećim PPUG	

	Labina dozvoljena površina za TP-ove već je iskorištena.	
115.	<u>Podnositelj:</u> <b>KOS GRGIĆ TAMARA,</b> [REDACTED]	<b>KLASA: 350-01/18-01/231</b>
	<i>Podnesak:</i>	
	Predlaže da se k.č. 1466/1 i 1466/2, sve k.o. Ripenda (naselje Veli Kosi) uvrste u građevinsku zonu s mogućnošću građenja. Ukoliko isto nije moguće da se omogući barem da se k.č. 1466/1 k.o. Ripenda uvrsti u građevinsku zonu s mogućnošću građenja pošto je 1466/2 k.o. Ripenda nepogodna za gradnju zbog oblika te je nemoguće na njoj formirati građevinsku česticu.	
	<i>Odgovor:</i>	
	<b>Primjedba se ne prihvaća.</b>	
	Predmet ovih Izmjena i dopuna Prostornog plana uređenja Grada Labina nije mijenjanje granica građevinskog područja naselja, odnosno mijenjanje namjena pojedinih područja, već poglavito usklađenje važećeg Prostornog plana uređenja Grada Labina sa pojmovima, definicijama i uvjetima iz Zakona o prostornom uređenju ("Narodne novine", broj 153/13.) i Zakona o gradnji ("Narodne novine", broj 153/13.), posebno u neizgrađenim dijelovima građevinskih područja. Granice građevinskog područja naselja mijenjaju se samo u okviru statističkih naselja Bartići i Rabac sukladno Odluci o izmjeni i dopuni Odluke o izradi izmjena i dopuna Prostornog plana uređenja Grada Labina (SNGL broj 16/18.). U Rapcu se desila promjena sukladno odredbama Prostornog plana Istarske županije kojim se dio TRP-a St. Andrea uključio u stambeno naselje.	
116.	<u>Podnositelj:</u> <b>JURIČIĆ PATRIK,</b> [REDACTED]	<b>KLASA: 350-01/18-01/232</b>
	<i>Podnesak:</i>	
	Predlaže izmještanje dalekovoda iz naselja zbog sigurnosti.	
	<i>Odgovor:</i>	
	<b>Primjedba se djelomično prihvaća.</b>	
	Ovim Planom i planovima nižeg reda (urbanistički planovi) predviđeno je izmještanje pojedinih dalekovoda i/ili njihovo podzemno kabliranje. Dinamika izvršenja ovih zahvata nije predmet ovog Plana već ovisi o mogućnostima i planovima HEP-a .	
117.	<u>Podnositelj:</u> <b>KOS GRGIĆ TAMARA,</b> [REDACTED]	<b>KLASA: 350-01/18-01/233</b>
	<i>Podnesak:</i>	
	Predlaže da se k.č. 1626/2 i 1626/4, sve k.o. Ripenda izuzmu iz područja posebne zaštite odnosno posebnog botaničkog parka. Ukoliko se ne mogu oba terena izuzeti tada predlaže da se izuzme barem k.č. 1626/2 k.o. Ripenda koji je manji i naslonjen na građevinsko područje.	
	<i>Odgovor:</i>	
	<b>Prijedlog se ne prihvaća.</b>	
	Predmet ovih Izmjena i dopuna Prostornog plana uređenja Grada Labina nije mijenjanje namjena pojedinih područja, već poglavito usklađenje važećeg Prostornog	

	<p>plana uređenja Grada Labina sa pojmovima, definicijama i uvjetima iz Zakona o prostornom uređenju ("Narodne novine", broj 153/13.) i Zakona o gradnji ("Narodne novine", broj 153/13.), posebno u neizgrađenim dijelovima građevinskih područja. Granice građevinskog područja naselja mijenjaju se samo u okviru statističkih naselja Bartići i Rabac sukladno Odluci o izmjeni i dopuni Odluke o izradi izmjena i dopuna Prostornog plana uređenja Grada Labina (SNGL broj 16/18.). U Rapcu se desila promjena sukladno odredbama Prostornog plana Istarske županije kojim se dio TRP-a St. Andrea uključio u stambeno naselje.</p>	
118.	<p><u>Podnositelj:</u> <b>JURIČIĆ PATRIK</b> [REDACTED]</p>	<p><b>KLASA: 350-01/18-01/234</b></p>
	<p><i>Podnesak:</i></p>	
	<ol style="list-style-type: none"> <li>1. Prometno rješenje je nestručno i loše iz razloga što uništava zaštićeni krajobraz i nisu uzeta u obzir alternativna rješenja kao tunel ili mogućnost prometne veze putem Kapelice do Marine.</li> <li>2. Nedostaje lukobran u Rapcu.</li> <li>3. Nije dobro riješen kanalizacijski sustav.</li> <li>4. Treba ukinuti mogućnost izgradnje u području zaštićenog krajolika, odnosno značajnog krajobraza.</li> <li>5. Ukinuti UPU SRC Prklog iz više razloga, a to su da je zemljište za gradnju kupljeno kao poljoprivredno, uništava se krajobraz, problem je sa kanalizacijom i divlje životinje gube ispašu.</li> </ol>	
	<p><i>Odgovor:</i></p>	
	<p><b>Primjedba se djelomično prihvaća</b></p> <ol style="list-style-type: none"> <li>1 Ne prihvaća se i odbija paušalna ocjene rješenja prometa. Predviđa se revizija prometne infrastrukture.</li> <li>2 Lukobran u Rapcu će se odrediti UPU-om naselja Rabac.</li> <li>3 Ne prihvaća se i odbija ocjena rješenja kanalizacijskog sustava. Predviđa se revizija rješenja odvodnje, koji se usklađuje s nadležnim komunalnim poduzećem.</li> <li>4 Ne prihvaća se opće ukidanje gradnje u zaštićenom krajoliku, odnosno značajnom krajobrazu, a uvjeti će se odrediti temeljem rezultata Krajobrazne osnove.</li> <li>5 Primjedba se prihvaća. Sukladno izmjeni odluke o izradi ovih izmjena plana ukida se UPU SRC Prklog (R6).</li> </ol>	
119.	<p><u>Podnositelj:</u> <b>ČEKADA GRACIJELA,</b> [REDACTED] <b>Labin</b></p>	<p><b>KLASA: 350-01/18-01/236</b></p>
	<p><i>Podnesak:</i></p>	
	<ol style="list-style-type: none"> <li>1. Predlaže da se k.č. 1118/1 i 1114, sve k.o. Ripenda koje se nalaze izvan granica građevinskog područja uvrste u građevinsko područje naselja sa mogućnošću građenja za stambene potrebe.</li> <li>2. Predlaže da se k.č. 906/13 k.o. Ripenda koje se nalazi u neizgrađenom dijelu građevinskog područja uvrsti u izgrađeni dio građevinskog područja.</li> </ol>	
	<p><i>Odgovor:</i></p>	
	<p><b>Prijedlog se ne prihvaća.</b></p> <ol style="list-style-type: none"> <li>1. Predmet ovih Izmjena i dopuna Prostornog plana uređenja Grada Labina nije mijenjanje granica građevinskog područja naselja, odnosno mijenjanje namjena pojedinih područja, već poglavito usklađenje važećeg Prostornog plana uređenja Grada Labina sa pojmovima, definicijama i uvjetima iz Zakona o prostornom uređenju</li> </ol>	

	<p>("Narodne novine", broj 153/13.) i Zakona o gradnji ("Narodne novine", broj 153/13.), posebno u neizgrađenim dijelovima građevinskih područja.</p> <p>2. Nema zakonske osnove da se k.č. 906/13 k.o. Ripenda uvrsti u izgrađeni dio građevinskog područja, jer ista nije izgrađena. Navedena k.č. nalazi se već unutar građevinskog područja naselja Ripenda Kras – neizgrađeno građevinsko područje. Nakon usvajanja ovog prijedloga Izmjena i dopuna Prostornog plana uređenja Grada Labina, za navedenu k.č. 906/13 k.o. Ripenda., bit će moguće ishoditi akt za gradnju, ukoliko bude zadovoljavala uvjete gradnje koji će biti određeni donesenim Planom.</p>	
120.	<p><u>Podnositelj:</u> <b>VERBANAC BRUNO,</b> [REDACTED] <b>GRIPARIĆ LINA,</b> [REDACTED] <b>KRŠULJA NELA,</b> [REDACTED] <b>VERBANAC ROBERT,</b> [REDACTED] <b>VERBANAC LUCIJAN,</b> [REDACTED]</p>	<p><b>KLASA: 350-01/18-01/237</b></p>
	<p><u>Podnesak:</u> Predlažu da se uvrsti k.č. 836/2 k.o. Cere u građevinsko područje.</p>	
	<p><u>Odgovor:</u> <b>Prijedlog se ne prihvaća.</b></p> <p>Predmet ovih Izmjena i dopuna Prostornog plana uređenja Grada Labina nije mijenjanje granica građevinskog područja naselja, odnosno mijenjanje namjena pojedinih područja, već poglavito usklađenje važećeg Prostornog plana uređenja Grada Labina sa pojmovima, definicijama i uvjetima iz Zakona o prostornom uređenju ("Narodne novine", broj 153/13.) i Zakona o gradnji ("Narodne novine", broj 153/13.), posebno u neizgrađenim dijelovima građevinskih područja. Granice građevinskog područja naselja mijenjaju se samo u okviru statističkih naselja Bartići i Rabac sukladno Odluci o izmjeni i dopuni Odluke o izradi izmjena i dopuna Prostornog plana uređenja Grada Labina (SNGL broj 16/18.). U Rapcu se desila promjena sukladno odredbama Prostornog plana Istarske županije kojim se dio TRP-a St. Andrea uključio u stambeno naselje.</p>	
121.	<p><u>Podnositelj:</u> <b>GLUŠIĆ ANA,</b> [REDACTED] <b>GOBO PIJERINA,</b> [REDACTED]</p>	<p><b>KLASA: 350-01/18-01/238</b></p>
	<p><u>Podnesak:</u> 1. Predlažu da se k.č. 614/3, 614/4, 614/5 i 619, sve k.o. Prkušnica uvrste u građevinsko područje naselja Kranjci sa mogućnošću izgradnje za stambene potrebe. 2. Moli naslov za objašnjenje kriterija za određivanje veličine građevinskog područja naselja, pri čemu podnositelj misli na izgrađeni i neizgrađeni dio građevinskog područja naselja.</p>	
	<p><u>Odgovor:</u> <b>Prijedlog se ne prihvaća.</b></p> <p>1. Predmet ovih Izmjena i dopuna Prostornog plana uređenja Grada nije mijenjanje granica građevinskog područja naselja, odnosno mijenjanje namjena pojedinih područja, već poglavito usklađenje važećeg Prostornog plana uređenja Grada Labina sa pojmovima, definicijama i uvjetima iz Zakona o prostornom uređenju ("Narodne novine", broj 153/13.) i Zakona o gradnji ("Narodne novine", broj 153/13.), posebno u neizgrađenim dijelovima</p>	

	građevinskih područja.	
	<p><b>Upit zahtjeva pojašnjenje.</b></p> <p>2. Veličina građevinskog područja unutar obuhvata plana određena je Prostornim planom Istarske županije ovisno o demografskim pokazateljima za Grad Labin. Razgraničenje neuređenog od uređenog građevinskog područja, sukladno Zakonu o prostornom uređenju ovisi o opremljenosti građevinske čestice osnovnom infrastrukturom dok razgraničenje izgrađenog i neizgrađenog dijela građevinskog područja ovisi o tome da li je pojedina parcela izgrađena ili je slobodna, neizgrađena, bez ikakvih građevina.</p>	
122	<u>Podnositelj:</u> <b>TRINAJSTIĆ ROSANA,</b> ██████████	<b>KLASA: 350-01/18-01/239</b>
	<u>Podnesak:</u> <p>1. Predlaže da se izvrši usklađenje k.č. 562/1 k.o. Prkušnica (prijašnje k.č. 562/2, *204/2, 562/1 i dijelova 567/3, 567/2 i 567/1, sve k.o. Prkušnica) sa novim stanjem u katastru.</p> <p>2. Predlaže da k.č. 562/1 k.o. Prkušnica u cijelosti uđe u izgrađeno građevinsko područje naselja Kranjci s obzirom da je po prijedlogu Izmjena i dopuna Prostornog plana samo dio spomenute parcele u izgrađenom građevinskom području, a ostatak u neizgrađenom dijelu građevinskog područja.</p>	
	<u>Odgovor:</u> <p><b>Prijedlozi se ne prihvaćaju</b></p> <p>1. Nije predmet plana. Plan je izrađen na službenoj važećoj podlozi dobivenoj od nadležnog Katastra.</p> <p>2. Primjedba je neosnovana. K.č.562/1 k.o. Prkušnica u cijelosti se nalazi unutar neizgrađenog dijela građevinskog područja naselja, a zgrada *204/2 nalazi se unutar izgrađenog dijela građevinskog područja naselja Kranjci  Predmet ovih. Izmjena i dopuna Prostornog plana uređenja Grada nije mijenjanje granica građevinskog područja naselja, odnosno mijenjanje namjena pojedinih područja, već poglavito usklađenje važećeg Prostornog plana uređenja Grada Labina sa pojmovima, definicijama i uvjetima iz Zakona o prostornom uređenju ("Narodne novine", broj 153/13.) i Zakona o gradnji ("Narodne novine", broj 153/13.), posebno u neizgrađenim dijelovima građevinskih područja. Granice građevinskog područja naselja mijenjaju se samo u okviru statističkih naselja Bartići i Rabac sukladno Odluci o izmjeni i dopuni Odluke o izradi izmjena i dopuna Prostornog plana uređenja Grada Labina (SNGL broj 16/18.). U Rapcu se desila promjena sukladno odredbama Prostornog plana Istarske županije kojim se dio TRP-a St. Andrea uključio u stambeno naselje.</p>	
123	<u>Podnositelj:</u> <b>GLUŠIĆ ANA,</b> ██████████ <b>GOBO PIJERINA,</b> ██████████	<b>KLASA: 350-01/18-01/240</b>
	<u>Podnesak:</u> <p>Predlažu da se 665/3 k.o. Prkušnica uvrsti u građevinsko područje naselja Kranjci sa mogućnošću izgradnje za stambene potrebe.</p>	
	<u>Odgovor:</u> <p><b>Primjedba se ne prihvaća.</b></p>	

	<p>Predmet ovih Izmjena i dopuna Prostornog plana uređenja Grada nije mijenjanje granica građevinskog područja naselja, odnosno mijenjanje namjena pojedinih područja, već poglavito usklađenje važećeg Prostornog plana uređenja Grada Labina sa pojmovima, definicijama i uvjetima iz Zakona o prostornom uređenju ("Narodne novine", broj 153/13.) i Zakona o gradnji ("Narodne novine", broj 153/13.), posebno u neizgrađenim dijelovima građevinskih područja. Granice građevinskog područja naselja mijenjaju se samo u okviru statističkih naselja Bartići i Rabac sukladno Odluci o izmjeni i dopuni Odluke o izradi izmjena i dopuna Prostornog plana uređenja Grada Labina (SNGL broj 16/18.). U Rapcu se desila promjena sukladno odredbama Prostornog plana Istarske županije kojim se dio TRP-a St. Andrea uključio u stambeno naselje.</p>	
124	<p><u>Podnositelj:</u> <b>PALISKA STANKO,</b> [REDACTED]</p>	<p><b>KLASA: 350-01/18-01/242</b></p>
	<p><u>Podnesak:</u> Predlaže da se k.č. 979/6 k.o. Ripenda uvrsti u građevinski dio naselja te da se na njoj omogući stambena izgradnja.</p>	
	<p><u>Odgovor:</u> <b>Primjedba je neosnovana.</b></p> <p>K.č. 979/6 k.o. Ripenda nalazi se unutar neizgrađenog – neuređenog dijela građevinskog područja naselja Ripenda Kras. Za područje na kojem se nalazi k.č. 979/6 k.o. Ripenda, prijedlogom ovih izmjena i dopuna Prostornog plana uređenja Grada Labina planira se izrada Urbanističkog plana uređenja Ripenda Kras 2 kojim će se odrediti uvjeti gradnje i temeljem kojeg će se moći ishoditi akti za gradnju ukoliko će navedena katastarska čestica zadovoljavati uvjete određene tim Planom.</p>	
125	<p><u>Podnositelj:</u> <b>NEDJELJKA ŠTEMBERGA,</b> [REDACTED] [REDACTED]</p>	<p><b>KLASA: 350-01/18-01/243</b></p>
	<p><u>Podnesak:</u> Predlaže da se k.č. 862/2 i 874/4, sve k.o. Cere prenamijene od oranica u građevinsko zemljište.</p>	
	<p><u>Odgovor:</u> <b>Primjedba se ne prihvaća.</b></p> <p>Predmet ovih Izmjena i dopuna Prostornog plana uređenja Grada Labina nije mijenjanje granica građevinskog područja naselja, odnosno mijenjanje namjena pojedinih područja, već poglavito usklađenje važećeg Prostornog plana uređenja Grada Labina sa pojmovima, definicijama i uvjetima iz Zakona o prostornom uređenju ("Narodne novine", broj 153/13.) i Zakona o gradnji ("Narodne novine", broj 153/13.), posebno u neizgrađenim dijelovima građevinskih područja.. Granice građevinskog područja naselja mijenjaju se samo u okviru statističkih naselja Bartići i Rabac sukladno Odluci o izmjeni i dopuni Odluke o izradi izmjena i dopuna Prostornog plana uređenja Grada Labina (SNGL broj 16/18.). U Rapcu se desila promjena sukladno odredbama Prostornog plana Istarske županije kojim se dio TRP-a St. Andrea uključio u stambeno naselje.</p>	
126	<p><u>Podnositelj:</u></p>	

	<b>GOBO ELENA,</b> [REDACTED]	<b>KLASA: 350-01/18-01/244</b>
	<i>Podnesak:</i>	
	Predlaže da se k.č. 863/1 i 865, sve k.o. Cere prenamijene od oranica u građevinsko zemljište.	
	<i>Odgovor:</i>	
	<b>Primjedba se ne prihvaća.</b>	
	Predmet ovih Izmjena i dopuna Prostornog plana uređenja Grada Labina nije mijenjanje granica građevinskog područja naselja, odnosno mijenjanje namjena pojedinih područja, već poglavito usklađenje važećeg Prostornog plana uređenja Grada Labina sa pojmovima, definicijama i uvjetima iz Zakona o prostornom uređenju ("Narodne novine", broj 153/13.) i Zakona o gradnji ("Narodne novine", broj 153/13.), posebno u neizgrađenim dijelovima građevinskih područja. Granice građevinskog područja naselja mijenjaju se samo u okviru statističkih naselja Bartići i Rabac sukladno Odluci o izmjeni i dopuni Odluke o izradi izmjena i dopuna Prostornog plana uređenja Grada Labina (SNGL broj 16/18.). U Rapcu se desila promjena sukladno odredbama Prostornog plana Istarske županije kojim se dio TRP-a St. Andrea uključio u stambeno naselje.	
127	<i>Podnositelj:</i> <b>HRASTNIK ROSANA,</b> [REDACTED] <b>HRASTNIK GORAN,</b> [REDACTED]	<b>KLASA: 350-01/18-01/249</b>
	<i>Podnesak:</i>	
	Predlažu da se iz prijedloga Izmjena i dopuna Prostornog plana uređenja Grada Labina briše status Prtloga kao luke otvorene za javni promet, čime će se onemogućiti infrastrukturno širenje koje nije primjereno ovako malom mjestu koje je smješteno unutar značajnog krajobraza.	
	<i>Odgovor:</i>	
	<b>Primjedba se djelomično prihvaća.</b>	
	Luka Prklog je određena Prostornim planom Istarske županije. Za luku Prklog se neće ukinuti status luke, već će se smanjiti kopneni i morski obuhvat lučkog područja te ograničiti građenje.	
128	<i>Podnositelj:</i> <b>HRASTNIK KORINA,</b> [REDACTED] <b>HRASTNIK DOMINIK,</b> [REDACTED]	<b>KLASA: 350-01/18-01/250</b>
	<i>Podnesak:</i>	
	Predlažu da se iz prijedloga Izmjena i dopuna Prostornog plana uređenja Grada Labina briše status Prtloga kao luke otvorene za javni promet, čime će se onemogućiti infrastrukturno širenje koje nije primjereno ovako malom mjestu koje je smješteno unutar značajnog krajobraza.	
	<i>Odgovor:</i>	
	<b>Primjedba se djelomično prihvaća.</b>	
	Luka Prklog je određena Prostornim planom Istarske županije. Za luku Prklog se neće ukinuti status luke, već će se smanjiti kopneni i morski obuhvat lučkog područja te ograničiti građenje.	



129	<u>Podnositelj:</u> <b>ŠKOPAC OLGICA,</b> ██████████	<b>KLASA: 350-01/18-01/251</b>
	<u>Podnesak:</u> <ol style="list-style-type: none"> <li>1. Predlaže da se planirana zaobilaznica u istraživanju za Stari Grad preko Škrilica izbaciti iz prijedloga Izmjena i dopuna Prostornog plana uređenja Grada Labina iz razloga što bi gradnja te zaobilaznice predstavljala provođenje aktivnosti koje dovode u pitanje temeljni fenomen zaštićenog dijela prirode, a obaveza iz Programa prostornog uređenja Države u zaštiti prostora i kulturne baštine propisuje mjere zaštite zaštićenih dijelova prirode kojima se takve aktivnosti ne dopuštaju. Osim toga, na području planirane trase se nalaze vrijedne poljoprivredne površine u ekološkoj proizvodnji.</li> <li>2. Predlaže da se u prijedlog Izmjena i dopuna Prostornog plana uređenja Grada Labina unese obaveza izrade Krajobrazne osnove za cjeloviti prostor Značajnog krajobraza područja između Labina, Rapca i Prtloga jer sadrži mjere zaštite vrijednih elemenata krajobraznih značajki kojima padine Starog Grada prema Rapcu obiluju i koje ne smijemo uništiti već obnoviti i zaštititi.</li> <li>3. Podloga za k.o. Labin-Presika je pomaknuta na više mjesta i ne odgovara stanju na terenu, a time i prijedlog Izmjena i dopuna Prostornog plana uređenja Grada Labina čini nevjerodostojnim.</li> <li>4. Predlaže da se tretira selo Principi kao cjelovito naselje koje nema nikakve veze sa Smolićima, te bi ga trebalo stoga kvalitetno prostorno i urbanistički urediti.</li> </ol>	
	<u>Odgovor:</u> <b>Primjedba se djelomično prihvaća.</b> <ol style="list-style-type: none"> <li>1. Istočna obilaznica Labina (dionica ispod Starog grada) planirana je kao trasa u istraživanju kroz tri varijantna rješenja, koja će se u stručnim postupcima ocjenjivati sa svim njezinim mogućnostima i ograničenjima. Naselja, kao i turistički kapaciteti južnog priobalja Labinštine, zaslužuju suvremene kvalitetne prometnice jer je to jedan od preduvjeta budućeg razvoja. Intenzitet cestovnog prometa prema južnom priobalju Labinštine, osobito u turističkoj sezoni, opravdava planiranje suvremene kvalitetne prometnice. Ranije planirana obilaznica kroz Presiku to ne omogućava budući da je trasa prolazila kroz izgrađeni dio naselja.</li> <li>2. U odredbe za provedbu ovog plana, sukladno mjerama zaštite iz Krajobrazne osnove, uvrstit će se obveza izrade stručne podloge i krajobraznog elaborata za zahvate u području značajnog krajobraza</li> <li>3. Katastarska podloga je zaprimljena od strane Državne geodetske uprave kao službena podloga za izradu predmetnih Izmjena i dopuna prostornog Plana.</li> <li>4. Selo Principi ima svoje građevinsko područje i odredbama za provedbu definirani su uvjeti gradnje i oblikovanja za zahvate unutar građevinskog područja.</li> </ol>	
130	<u>Podnositelj:</u> <b>OPG ŠKOPAC FRANKO,</b> ██████████	<b>KLASA: 350-01/18-01/252</b>
	<u>Podnesak:</u> <ol style="list-style-type: none"> <li>1. Predlaže da se planirana zaobilaznica u istraživanju za Stari Grad preko Škrilica izbaciti iz prijedloga Izmjena i dopuna Prostornog plana uređenja Grada Labina iz razloga što bi gradnja te zaobilaznice predstavljala provođenje aktivnosti koje dovode u pitanje temeljni fenomen zaštićenog dijela prirode, a obaveza iz Programa prostornog uređenja Države u zaštiti prostora i kulturne baštine propisuje mjere zaštite zaštićenih dijelova prirode kojima se takve aktivnosti ne dopuštaju. Od 2003. Godine podnositelj primjedbe ima registriran OPG kroz kojeg</li> </ol>	

	<p>razvija svoje poljoprivredno gospodarstvo u skladu sa zaštitom prirode, ekologije i održivog razvoja. Na spomenutom području njegovi preci su se više od 100 godina neprekidno bavili poljoprivredom i stočarstvom, te je podnositelj nastavio sa tom obiteljskom tradicijom.</p> <ol style="list-style-type: none"> <li>2. Predlaže da se u prijedlog Izmjena i dopuna Prostornog plana uređenja Grada Labina unese obaveza izrade Krajobrazne osnove za cjeloviti prostor Značajnog krajobraza područja između Labina, Rapca i Prtloga jer sadrži mjere zaštite vrijednih elemenata krajobraznih značajki kojima padine Starog Grada prema Rapcu obiluju i koje ne smijemo uništiti već obnoviti i zaštititi.</li> <li>3. Podloga za k.o. Labin-Presika je pomaknuta na više mjesta i ne odgovara stanju na terenu, a time i prijedlog Izmjena i dopuna Prostornog plana uređenja Grada Labina čini nevjerodostojnim.</li> <li>4. Predlaže da se preispita namjena Š3 na području između Gondolići, Labina i Principi s obzirom na činjenicu da postoje i poljoprivredne površine označene u ARKOD evidenciji korištenja poljoprivrednog zemljišta.</li> </ol>	
	<b>Odgovor: Primjedba se djelomično prihvaća.</b>	
	<ol style="list-style-type: none"> <li>1. Istočna obilaznica Labina (dionica ispod Starog grada) planirana je kao trasa u istraživanju kroz tri varijantna rješenja, koja će se u stručnim postupcima ocjenjivati sa svim njezinim mogućnostima i ograničenjima. Naselja, kao i turistički kapaciteti južnog priobalja Labinštine, zaslužuju suvremene kvalitetne prometnice jer je to jedan od preduvjeta budućeg razvoja. Intenzitet cestovnog prometa prema južnom priobalju Labinštine, osobito u turističkoj sezoni, opravdava planiranje suvremene kvalitetne prometnice. Ranije planirana obilaznica kroz Presiku to ne omogućava budući da je trasa prolazila kroz izgrađeni dio naselja.</li> <li>2. U odredbe za provedbu ovog plana, sukladno mjerama zaštite iz Krajobrazne osnove, uvrstit će se obveza izrade stručne podloge i krajobraznog elaborata za zahvate u području značajnog krajobraza</li> <li>3. Katastarska podloga je zaprimljena od strane Državne geodetske uprave kao službena podloga za izradu predmetnih Izmjena i dopuna prostornog Plana.</li> <li>4. Namjena Š3 preuzeta je iz Prostornog plana Istarske županije kojim je i određena.</li> </ol>	
131	<u>Podnositelj:</u> <b>ŠKOPAC FRANKO,</b> [REDACTED]	<b>KLASA: 350-01/18-01/253</b>
	<u>Podnesak:</u> Predlaže da se k.č. 90 k.o. Labin-Presika označi kao stambena namjena jer je u postupku legalizacije složene građevine.	
	<u>Odgovor:</u> <b>Primjedba je neosnovana.</b>	
	Dio od cca 1/2 k.č. 90 k.o. Labin nalazi se unutar izgrađenog dijela građevinskog područja naselja Smolići, unutar kojeg se mogu graditi stambene građevine prema uvjetima važećeg PPUG Labina.	
132	<u>Podnositelj:</u> <b>ŠKOPAC FRANKO,</b> [REDACTED]	<b>KLASA: 350-01/18-01/254</b>
	<u>Podnesak:</u> 1. Predlaže da se u prijedlogu Izmjena i dopuna Prostornog plana uređenja Grada	

	<p>Labina – V. izmjene i dopune osigura pristupni put sa županijske ceste Labin-Rabac preko k.č. 96, 94 i 86/1, sve k.o. Labin-Presika na način kako je označen na katastarskom planu, a ne kako je označen na kartografskom planu.</p> <p>2. Predlaže da se za zgradu na k.č. 89 k.o. Labin-Presika utvrdi zemljište nužno za njezinu redovnu upotrebu, odnosno da se formira nova građevinska čestica pripajanjem dijela k.č. 86/1 k.o. Labin-Presika sa pomoćnom zgradom, koji će nastati formiranjem pristupnog puta iz točke 1. koji je u fazi evidentiranja kao nerazvrstana cesta.</p>		
	<p><i>Odgovor:</i></p>		
	<p>1. <b>Primjedba se ne prihvaća</b>  Predmetne čestice nemaju pristup sa županijske ceste ŽC5104, te se pristup do istih predviđa sa nerazvrstane prometnice kroz naselje Smolići. Na kartografskim prikazima prostornog plana prikaz pristupnih prometnica do pojedinih čestica nije obvezan.</p> <p>2. <b>Primjedba se ne prihvaća.</b>  Postupak utvrđivanja zemljišta nužnog za redovitu uporabu zgrade nije predmet Izmjena i dopuna Prostornog plana uređenja Grada Labina.</p>		
	<table border="1"> <tr> <td data-bbox="264 875 1011 987"> <p><u>Podnositelj:</u>  <b>KOS BRUNO,</b> [REDACTED]</p> </td> <td data-bbox="1011 875 1426 987"> <p><b>KLASA: 350-01/18-01/255</b></p> </td> </tr> </table>	<p><u>Podnositelj:</u>  <b>KOS BRUNO,</b> [REDACTED]</p>	<p><b>KLASA: 350-01/18-01/255</b></p>
<p><u>Podnositelj:</u>  <b>KOS BRUNO,</b> [REDACTED]</p>	<p><b>KLASA: 350-01/18-01/255</b></p>		
<p>133</p>	<p><i>Podnesak:</i></p> <p>1. Predlaže se osigurati pristupni put sa županijske ceste Labin – Rabac na k.č. 975 k.o. Labin –Presika u dijelu gdje graniči sa k.č. 976 k.o. Labin –Presika gdje ona u naravi i postoji i koji je jedini mogući pristup.</p> <p>2. Predlaže se da se za zgradu na k.č. 975 k.o. Labin - Presika koja je izgrađena prije 1968. godine i ucrtana na katastru utvrdi zemljište nužno za njezinu redovnu upotrebu.</p>		
	<p><i>Odgovor:</i></p> <p><b>Primjedba se ne prihvaća</b> budući da ista nije predmet ovih Izmjena i dopuna Prostornog plana uređenja Grada Labina. Ovaj Plan ne osigurava već daje uvjete pristupa građevne čestice na javno prometnu površinu, a zemljište nužno za redovnu upotrebu.zgrade rješava se u posebnom postupku pred nadležnim tijelom sukladno odredbama Zakona o prostornom uređenju.</p>		

**PRILOG IZVJEŠĆU O JAVNOJ RASPRAVI O PRIJEDLOGU IZMJENA I DOPUNA  
PROSTORNOG PLANA UREĐENJA GRADA LABINA – V. IZMJENE I DOPUNE**

Popis sudionika - građana u javnoj raspravi čija mišljenja, prijedlozi i primjedbe su  
pristigle van roka

1.	<u>Podnositelj:</u> <b>FRANKOVIĆ BRUNO</b> [REDACTED]	<b>KLASA: 350-01/18-01/245</b>
2.	<u>Podnositelj:</u> <b>GERGORIĆ ONORATO</b> [REDACTED]	<b>KLASA: 350-01/18-01/246</b>
3.	<u>Podnositelj:</u> <b>BATIČIĆ VALTER</b> [REDACTED]	<b>KLASA: 350-01/18-01/247</b>
4.	<u>Podnositelj:</u> <b>BATIČIĆ IVAN</b> [REDACTED] <b>BATIČIĆ VALTER</b> [REDACTED]	<b>KLASA: 350-01/18-01/248</b>
5.	<u>Podnositelj:</u> <b>MILEVOJ SANJA</b> [REDACTED]	<b>KLASA: 350-01/18-01/256</b>

**PRILOG IZVJEŠĆU O JAVNOJ RASPRAVI O PRIJEDLOGU IZMJENA I DOPUNA  
PROSTORNOG PLANA UREĐENJA GRADA LABINA – V. IZMJENE I DOPUNE**  
Mišljenja, prijedlozi i primjedbe javno – pravnih tijela

1	<u>Podnositelj:</u> <b>MINISTARSTVO OBRANE RH</b> <b>Trg Petra Krešimira IV/1, 10000 Zagreb</b>	24.10.2018.
	<u>Podnesak:</u> <b>Nema primjedbi</b>	
	<u>Odgovor:</u> <b>Prima se na znanje</b>	
2	<u>Podnositelj:</u> <b>HAKOM</b> <b>Jurišićeva 13, 10000 Zagreb</b>	24.10.2018.
	<u>Podnesak:</u> <b>Nema primjedbi</b>	
	<u>Odgovor:</u> <b>Prima se na znanje.</b>	
3	<u>Podnositelj:</u> <b>HRVATSKE ŠUME, Uprava šuma podružnica Buzet</b> <b>Naselje Goričica, 52420 Buzet</b>	29.10.2018.
	<u>Podnesak:</u> <b>Nema primjedbi</b>	
	<u>Odgovor:</u> <b>Prima se na znanje.</b>	
4	<u>Podnositelj:</u> <b>MINISTARSTVO UNUTARNJIH POSLOVA RH, Policijska uprava</b> <b>Istarska</b> <b>Trg Republike 1, 52100 Pula</b>	24.10.2018.
	<u>Podnesak:</u> <b>Nema primjedbi</b>	
	<u>Odgovor:</u> <b>Prima se na znanje.</b>	
5	<u>Podnositelj:</u> <b>DRŽAVNA UPRAVA ZA ZAŠTITU I SPAŠAVANJE, Područni ured</b> <b>Pazin</b> <b>M.B. Rašana 7, 52000 Pazin</b>	25.10.2018.
	<u>Podnesak:</u> Mjere za zaštitu od prirodnih i drugih nesreća trebaju sadržavati: 1. Uzbunjivanje i obavješćivanje stanovništva 2. Mjere zaštite i spašavanja 3. Mjere civilne zaštite - brisati čl. 199.a, 200 i 200.a - u čl. 200.b brisati st. 1 i 2 te dodati potrebu osiguranja zaklona za sklanjanja	

	stanovništva.	
	<i>Odgovor:</i>	
	<b>Primjedbe se prihvaćaju.</b> Plana će se nadopuniti sa tekstom dobivenim od predlagatelja.	
6	<i>Podnositelj:</i> <b>MINISTARSTVO DRŽAVNE IMOVINE</b> <b>Dežmanova ulica 10, 1000 Zagreb</b>	29.10.2018.
	<i>Podnesak:</i>	
	Traži se dostava podataka u tabličnom prikazu građevinskih područja u kojima se planira prenamjena zemljišta i smanjenje koeficijenta izgrađenosti (kig) i iskoristivosti (kis)	
	<i>Odgovor:</i>	
	<b>Primjedba zahtjeva objašnjenje.</b> Predmet ovih Izmjena i dopuna Prostornog plana uređenja Grada Labina nije mijenjanje granica građevinskog područja naselja, odnosno mijenjanje namjena pojedinih područja, već poglavito usklađenje važećeg Prostornog plana uređenja Grada Labina sa pojmovima, definicijama i uvjetima iz Zakona o prostornom uređenju ("Narodne novine", broj 153/13.) i Zakona o gradnji ("Narodne novine", broj 153/13.), posebno u neizgrađenim dijelovima građevinskih područja . Granice građevinskog područja naselja mijenjaju se samo u okviru statističkih naselja Bartići i Rabac sukladno Odluci o izmjeni i dopuni Odluke o izradi izmjena i dopuna Prostornog plana uređenja Grada Labina (SNGL broj 16/18.). U Rapcu se desila promjena sukladno odredbama Prostornog plana Istarske županije kojim se dio TRP-a St. Andrea uključio u stambeno naselje. U Bartićima izmjenama nije obuhvaćeno zemljište u vlasništvu Republike Hrvatske.	
7	<i>Podnositelj:</i> <b>MINISTARSTVO KULTURE ,Konzervatorski odjel u Puli</b> <b>Grada Graza 2, 52100 Pula</b>	29.10.2018.
	<i>Podnesak:</i>	
	<ol style="list-style-type: none"> <li>1. Mjere zaštite kulturnih dobara u prostornom planiranju određuje čl. 56. Zakona o očuvanju i zaštiti kulturnih dobara</li> <li>2. Grad Labin je dužan izraditi konzervatorsku podlogu koja treba sadržavati podatke o kulturnim dobrima i prijedlog mjera njihove zaštite.</li> <li>3. Potrebno je u cijelosti revidirati i nadopuniti popis kulturne baštine sukladno današnjim normativima.</li> <li>4. U nastavku se navodi 5 stavaka u kojima se navode potrebni ispravci i dopuna dijela Plana koji obrađuje kulturnu baštinu.</li> </ol>	
	<i>Odgovor:</i>	
	<b>1. Prima se na znanje</b> <b>2. i 3. Primjedbe se ne prihvaćaju.</b> Grad Labin je izradio Konzervatorsku podlogu prilikom izrade Prostornog plana uređenja Grada Labina koji je donesen 2004. godine, a popis i status kulturne baštine na svojem području ažurira prema podacima dobivenim od nadležnog konzervatorskog odjela odnosno sukladno podacima iz registra kulturnih dobara RH. Ovdje se radi o ciljanim izmjenama i dopunama Prostornog plana , a kulturna dobra nisu time obuhvaćena. Kroz odredbe za provedbu u poglavlju gdje se obrađuju kultur  Ukoliko se u budućnosti budu radile sveobuhvatnije izmjene i dopune Prostornog plana tada se može raspravljati o potrebi revizije te konzervatorske podloge.	

	<b>4. Primjedba se prihvaća</b> Plan će se ispraviti i dopuniti temeljem dobivenih primjedbi u ovim točkama.	
8	<u>Podnositelj:</u> <b>ZAVOD ZA PROSTORNO UREĐENJE ISTARSKE ŽUPANIJE</b> <b>Riva 8, 52100 Pula</b>	29.10.2018.
	<u>Podnesak:</u> Potrebno je promijeniti i dopuniti Odluku o izradi Izmjena i dopuna PPU Grada Labina. Prijedlog i Konačni prijedlog Plana Zavodu treba dostaviti u digitalnom zapisu s grafičkim dijelom u dwg formatu	
	<u>Odgovor:</u> <b>Primjedba se prihvaća.</b>	
9	<u>Podnositelj:</u> <b>MINISTARSTVO POLJOPRIVREDE RH</b> <b>Ulica Grada Vukovara 78, 10000 Zagreb</b>	09.10.2018.
	<u>Podnesak:</u> Ministarstvo će dati mišljene na Plan temeljem Zakona o poljoprivrednom zemljištu. Ministarstvu je potrebno dostaviti na mišljenje konačni prijedlog Plana	
	<u>Odgovor:</u> <b>Prima se na znanje.</b> Međutim skrećemo pažnju na odredbe članka 101. Zakona o prostornom uređenju (NN broj 153/13., 65/17. i 114/18.) u kojem je utvrđeno slijedeće: „(1) Javnopravno tijelo koje je dalo, odnosno trebalo dati zahtjeve za izradu prostornog plana u javnoj raspravi sudjeluje davanjem mišljenja o prihvaćanju tih zahtjeva, odnosno mišljenja o primjeni posebnog propisa i/ili dokumenta koji je od utjecaja na prostorni plan.  (2) U mišljenju iz stavka 1. ovoga članka ne mogu se postavljati novi ili drukčiji uvjeti od onih koji su dani u zahtjevima za izradu nacrtu prostornog plana.  (3) Mišljenje iz stavka 1. ovoga članka prema kojemu određeni dio prijedloga prostornog plana nije u skladu sa zahtjevima javnopravnog tijela mora biti obrazloženo. U suprotnom nositelj izrade nije dužan takvo mišljenje razmatrati.  (4) Ako javnopravno tijelo ne dostavi mišljenje iz stavka 1. ovoga članka u roku, smatra se da je mišljenje dano i da je prijedlog prostornog plana izrađen u skladu s danim zahtjevima, odnosno s posebnim propisom i/ili dokumentom koji je od utjecaja na prostorni plan.  (5) <u>Mišljenja, suglasnosti, odobrenja i drugi akti javnopravnih tijela koji se prema posebnim propisima moraju pribaviti u postupku izrade i donošenja prostornog plana smatraju se u smislu ovoga Zakona mišljenjem iz stavka 1. ovoga članka.</u> “  Iz naprijed citirane odredbe Zakona jasno je utvrđeno da se sve suglasnosti , mišljenja i odobrenja na prostorne planove tijekom njihove izrade prikupljaju odnosno davaju tijekom javne rasprave.	
10	<u>Podnositelj:</u> <b>HRVATSKE CESTE</b> <b>Vončinina 3, 10000 Zagreb</b>	30.10.2018.
	<u>Podnesak:</u> 1. Postojeća državna cesta D66 Pula (D400) Labin - Opatija - Matulji (D8) u Planu je ucrtana u skladu s Odlukom o razvrstavanju javnih cesta. 2. Dio trase obilaznice Labina na državnoj cesti D66 nije ispravno ucrtana.	

	<i>Odgovor:</i>	
	<b>1. Prima se na znanje</b> <b>2. Primjedba se prihvaća</b> Dio obilaznice Labina na trasi D66 će se ispraviti prema dostavljenoj dokumentaciji.	
11	<u>Podnositelj:</u> <b>ŽUPANIJSKA UPRAVA ZA CESTE ISTARSKJE ŽUPANIJE</b> <b>M.B. Rašana 2/4, 52000 Pazin</b>	30.10.2018.
	<u>Podnesak:</u>	
	1. Prijedlog nije u skladu s prethodno dostavljenim zahtjevima. 2. U točki 5.1. potrebno je navesti širine zaštitnih pojaseva i uvjete gradnje unutar njih. 3. U tablici u čl. 14 treba planirati širinu koridora od 50 m za lokalne ceste. 4. Nije prihvatljivo planiranje više varijanti koridora županijske ceste na dionici ŽC5104 – LC 50156. 5. U čl. 117. st 3. navesti da je trase županijskih cesta unutar UPU-ova moguće korigirati temeljem idejnog projekta ceste.	
	<i>Odgovor:</i>	
	<b>Primjedbe se prihvaćaju.</b> Tekstualni i grafički dio Plana korigirat će se u skladu s dobivenim primjedbama.	
12	<u>Podnositelj:</u> <b>HRVATSKE VODE, VGO za vodno područje slivova Sjevernog</b> <b>Jadrana</b> <b>Đure Šporera 3, 51000 Rijeka</b>	31.10.2018.
	<u>Podnesak:</u>	
	1. Nije dostavljeno cjelovito Obrazloženje iz kojeg bi bile vidljive obrađeni podaci iz prethodnog mišljenja od 24.10.2016. 2. Daju se primjedbe na pojedine nedostatke u Planu: - u čl. 13., 14., 42. i 79. nedostaje sustav uređenja vodotoka i voda., - vodne površine se prikazuju na nekoliko kartografskih prikaza, a u čl. 17. nije potrebno posebno izdvajati jaruge, - u čl. 22. ne navode se vodne građevine na vodama 2. reda, - u t. 5. infrastrukturnih sustava nije obrađen sustav uređenja vodotoka i voda, - u t. 8. treba posebno obraditi zaštitu od voda, - u t. 8. treba obraditi zaštitu od erozije, - u Planu (čl. 202.i drugdje) treba obraditi rizik od poplava, - potrebno je obraditi rizik od visokog mora. 3. U grafičkom dijelu Plana treba: - prikaz vodotoka uskladiti s podlogom dobivenom od Hrvatskih voda, - pojedini dijelovi toka su prekriveni drugim simbolima, - u legendu kartografskog prikaza 2.3. treba staviti sustav uređenja vodotoka i voda, - kartografski prikaz poplavnih područja treba uskladiti s dobivenom podlogom, - vodotoci se u skladu s regulativom ne dijele u kategorije, - u jednom od kartografskih prikaza označiti nazive vodotoka.	
	<i>Odgovor:</i>	



	<p><b>1. Primjedba se prihvaća</b>          Obrazloženje će se dopuniti.</p> <p><b>2. Primjedbe se prihvaćaju</b>          Izvršit će se dopune i ispravci sukladno dobivenim primjedbama.</p> <p><b>3. Primjedbe se djelomično prihvaćaju</b>          Ispravit će se dijelovi Plana sukladno dobivenim primjedbama.          Ne prihvaća se primjedba na neusklađenost grafičkog dijela Plana s grafičkim priložima dobivenih od Hrvatskih voda, jer grafički prilozi Hrvatskih voda nisu u dwg formatu, a kamoli na službenoj kartografskoj projekciji u HTRS-u.</p>	
13	<p><u>Podnositelj:</u>  <b>UPRAVNI ODJEL ZA ODRŽIVI RAZVOJ ISTARSKE ŽUPANIJE</b>  <b>Falanatička 29, 52100 Pula</b></p>	09.11.2018.
	<p><u>Podnesak:</u></p> <p>1. Nemaju primjedbi, jer su u prijedlog Plana ugrađeni svi ranije dostavljeni zahtjevi.          2. Iz Plana treba brisati Pravilnik o ocjeni prihvatljivosti zahvata za ekološku mrežu, koji je prestao važiti.</p>	
	<p><u>Odgovor:</u></p> <p><b>1. Prima se na znanje</b>  <b>2. Primjedba se prihvaća.</b></p>	
14	<p><u>Podnositelj:</u>  <b>VODOVOD LABIN</b>  <b>Ul. Slobode 6, 52220 Labin</b></p>	
	<p><u>Podnesak:</u></p> <p>1 U tekstualnom dijelu potrebno je dopuniti poglavlje 5.3. „Ostala infrastruktura“ sa:          - kako su profili i trase (komunalne infrastrukture) u Planu načelni te da se mogu lokacijskim uvjetima utvrditi drugačije te izmijeniti temeljem projektne dokumentacije sukladno posebnim uvjetima, a u svrhu postizanja funkcionalnijeg te tehnološki i ekonomski povoljnijeg rješenja a da se takve izmjene ne smatraju odstupanjem od Plana.          - položaj građevina infrastrukturnih sustava (prekidne komore, crpne stanice) koji su prikazani u kartografskim prikazima utvrđeni u skladu sa mjerilom pa se njihov točan položaj utvrđuje lokacijskom dozvolom na osnovu studija i projekata, pri čemu se prikazani položaj može prilagoditi stanju na terenu prema uvjetima utvrđivanja koridora ili trasa i površina utvrđenih Planom uzimajući u obzir tehničke ili tehnološke mogućnosti gradnje te vrijednost i kvalitete prostora, mjere zaštite krajobraznih i prirodnih vrijednosti, mjere zaštite kulturnih dobara, mjere nepovoljnog utjecaja na okoliš.</p> <p>2. U grafičkom dijelu potrebno je ucrtati odnosno uskladiti postojeću i planiranu vodovodnu mrežu na području visoke zone Labina (prema prilogu).</p> <p>3. Na lokaciji Breg uvrstiti i alternativnu lokaciju uređaja za pročišćavanja vode</p> <p>4. U tekstu navesti ukupne planirane potrebe za pitkom vodom za Grad Labin, odnosno da se iste neće mijenjati ovim planom.</p> <p>5. Za planirani razvoj potrebno je u tekstu navesti ukupne planirane potrebe (pitka voda) Grada Labina odnosno kako se iste I i D PPU-a neće mijenjati.</p> <p>5. Obzirom da je u toku izrada „Studije izvedivosti sustava odvodnje otpadnih voda“ potrebno je predvidjeti u I i D PPU-a da Studija:</p> <ul style="list-style-type: none"> <li>• kao najoptimalnije rješenje predviđa da se otpadne vode Grada Labina, Sv.Nedelje i Općine Raša obrađuju i pročišćavaju na zajedničkom uređaju na prostoru Općine Raša;</li> <li>• predviđa HE postrojenje (u prilogu 1. dostavljamo situaciju);</li> <li>• predviđa nove trase kolektora (u prilogu 2. dostavljamo situaciju);</li> </ul>	

	<ul style="list-style-type: none"> <li>• predviđa novu lokaciju UPOV-a Rabac (u prilogu 3. dostavljamo situaciju),</li> <li>• predviđa mješoviti sustav.</li> <li>• predlažemo, kako bi se izbjegli kasniji nesporazumi prilikom potvrde okolišnih dokumenata pri MZOIE u tekstualni dio dopisati .. "da će u sklopu UPOV-a u Raši biti i stanica za prihvata septika te mulja s okolnih UPOV-a Labinštine koji će se zajednički obrađivati, a zatim kao osušeni mulj (u obliku peleta) odvoziti na daljnje zbrinjavanje".</li> </ul>
	<p><i>Odgovor:</i></p>
	<p><b>Primjedba se prihvaća.</b> Dopunit će se tekstualni i grafički dio Plana.</p>



REPUBLIKA HRVATSKA  
MINISTARSTVO OBRANE  
ZAGREB

UPRAVA ZA MATERIJALNE RESURSE  
SEKTOR ZA VOJNU INFRASTRUKTURU  
Služba za vojno graditeljstvo i  
energetsku učinkovitost

KLASA: 350-02/18-01/53  
URBROJ: 512M3-020201-18-4  
Zagreb, 24. listopada 2018.

ISTARSKA ŽUPANIJA  
GRAD LABIN

Primjeno 29-10-2018		
Klasifik. znak / zbirka	Org. jed.	
350-01/16-01/21	AS	
U. zbirka / broj	Pril.	Vrij.
612-18-51		✓

ISTARSKA ŽUPANIJA  
GRAD LABIN  
Upravni odjel za prostorno uređenje,  
zaštitu okoliša i izdavanje  
akata za gradnju  
Titov trg 11  
52 240 LABIN

**PREDMET: V. Izmjene i dopune Prostornog plana uređenja Grada Labina,  
- očitovanje, dostavlja se**

**VEZA: Vaš akt KLASA:350-01/16-01/21, URBROJ:2144/01-05-18-56  
od 11. listopada 2018.**

Aktom iz veze predmeta dostavljena je posebna obavijest o održavanju javne rasprave o Prijedlogu V. Izmjena i dopuna Prostornog plana uređenja Grada Labina.

Temeljem odredbi članka 92. Zakona o obrani ("Narodne novine" broj 73/13, 75/15, 27/16, 110/17 i 30/18) i Pravilnika o zaštitnim i sigurnosnim zonama oko vojnih lokacija i građevina ("Narodne novine" broj 122/15), obavještavamo vas da nemamo primjedbi na Prijedlog V. Izmjena i dopuna Prostornog plana uređenja Grada Labina.

Na području obuhvata predmetnog plana nema zona posebne namjene niti drugih zahtjeva vezano za zaštitu interesa obrane.

SZ  
*Munid*

S poštovanjem,

VODITELJ SLUŽBE

Velimir Anić, dipl.ing.geod.

Dostaviti:

- naslovu
- pismohrana, ovdje

*AS*



ISTARSKA ŽUPANIJA  
GRAD LABIN

Primljeno:	29-10-2018	Org. jed.	
Klasifikacijska oznaka:	350-01/16-01/21	Pril.	
Urudžbeni broj:	376-18-50	Vrij.	/

KLASA: 350-05/16-01/323  
URBROJ: 376-10-18-6  
Zagreb, 24. listopada 2018.

Republika Hrvatska  
Istarska županija  
Grad Labin  
Upravni odjel za prostorno uređenje,  
zaštitu okoliša i gradnju  
Titov trg 11  
52220 Labin

**Predmet: Grad Labin**  
**V. IZMJENE I DOPUNE PPU GRADA LABINA**  
**- mišljenje u tijeku javne rasprave**

Veza: Vaš dopis KLASA: 350-01/16-01/21, URBROJ: 2144/01-05-18-56 od 11. listopada 2018.

Poštovani,

Hrvatska regulatorna agencija za mrežne djelatnosti (dalje: HAKOM) zaprimila je vaš dopis kojim tražite da na osnovu članka 101. Zakona o prostornom uređenju (NN br. 153/13) i članka 25. stavka 2. i 3. Zakona o elektroničkim komunikacijama (NN br. 73/08, 90/11, 133/12, 80/13, 71/14 i 72/17) izda mišljenje na prijedlog V. IZMJENE I DOPUNE PPU GRADA LABINA za javnu raspravu.

Uvidom u dostavljeni prijedlog V. IZMJENE I DOPUNE PPU GRADA LABINA za javnu raspravu potvrđujemo da na prijedlog nemamo primjedbi.

S poštovanjem,

RAVNATELJ

HRVATSKA REGULATORNA AGENCIJA  
ZA MREŽNE DJELATNOSTI  
Roberta Frangeša Mihanovića 9  
5 ZAGREB

*Mr.sc. Miran Gosta*

Dostaviti:

1. Naslovu preporučeno

Ur. broj: BU-06-16-1106/04  
Buzet, 29. listopada 2018.

**REPUBLIKA HRVATSKA**  
**ISTARSKA ŽUPANIJA**  
**Grad Labin**  
**Upravni odjel za prostorno uređenje,**  
**zaštitu okoliša i izdavanje akata za gradnju**

**Titov trg 11**  
**52220 Labin**

ISTARSKA ŽUPANIJA GRAD LABIN			
Primljeno:	05-11-2018		
Klasifikacijska oznaka	350-01/16-01/21		Org. jed.
Urudžbeni broj	321-18-59		Pril. Vrij.
		/	/

**Predmet:** Prijedlog V. Izmjena i dopuna Prostornog plana uređenja Grada Labina  
- očitovanje, dostavlja se

Temeljem Vašeg dopisa Klasa: 350-01/16-01/21, Urbroj: 2144/01-05-18-56 od 11. listopada 2018. godine s pozivom na sudjelovanje u Javnoj raspravi o prijedlogu V. Izmjena i dopuna Prostornog plana uređenja Grada Labina obavještavamo Vas kako slijedi.

Od strane Uprave šuma Podružnica Buzet izvršen je uvid u prijedlog predmetnog Plana izrađen po tvrtki Jurcon Projekt d.o.o. Zagreb dostupan na mrežnim stranicama Grada Lavina.

Uprava šuma Podružnica Buzet **nema primjedbi** na prijedlog V. Izmjena i dopuna PPU Grada Labina.

S poštovanjem,

Rukovoditelj Odjela za ekologiju  
Uprave šuma Podružnica Buzet



Boris Černeha, dipl. ing. šum.



Voditelj Uprave šuma  
Podružnica Buzet



Predrag Trope, dipl. ing. šum.

Na znanje: Šumarija Labin



REPUBLIKA HRVATSKA  
MINISTARSTVO UNUTARNJIH POSLOVA  
POLICIJSKA UPRAVA ISTARSKA  
Sektor upravnih i inspeksijskih poslova

Broj: 511-08-19/1-152-39/5-16.A.B.  
Pula, 30.10.2018.

ISTARSKA ŽUPANIJA GRAD LABIN	
Primljeno: 12-11-2018	
Klasifikacijska oznaka	Org. št.
350-01/16-01/21	05
Prošireni broj	Pril. Vrij.
511-18-61	/ /

Policijska uprava istarska u postupku donošenja dokumenata prostornog uređenja te utvrđivanja usklađenosti sa zakonima i propisima kojima se uređuje područje zaštite od požara, daje:

### MIŠLJENJE

da je Prijedlog Izmjena i dopuna Prostornog plana uređenja Grada Labina – V. izmjene i dopune izrađen u skladu s propisima kojima se uređuje zaštita od požara.

Mišljenje se izdaje u skladu s člankom 23. Zakona o zaštiti od požara („Narodne novine“, br. 92/10) i člankom 101. stavak 1. Zakona o prostornom uređenju („Narodne novine“, 153/13 i 65/17), a po uvidu u Prijedlog Izmjena i dopuna Prostornog plana uređenja Grada Labina – V. izmjene i dopune, izvršenog po obavijesti o javnoj raspravi dostavljenoj od strane Istarske županije, Grada Labina, Upravnog odjela za prostorno uređenje, zaštitu okoliša i izdavanje akata za gradnju, Klasa: 350-01/16-01/21; Ur. broj: 2144/01-05-18-56 od 11.10.2018. godine.



Dostavljeno:

1. Istarska županija  
Grad Labin  
Upravni odjel za prostorno uređenje,  
zaštitu okoliša i izdavanje akata za gradnju
2. Pismohrana – ovdje



**REPUBLIKA HRVATSKA  
DRŽAVNA UPRAVA ZA ZAŠTITU I SPAŠAVANJE  
PODRUČNI URED ZA ZAŠTITU I SPAŠAVANJE  
PAZIN**

**KLASA:350-02/18-01/02  
URBROJ:543-10-01-18-78  
Pazin, 25. listopada 2018.**

ISTARSKA ŽUPANIJA  
GRAD LABIN

Primaljeno:	29-10-2018	
Klasifikacijska oznaka	350-01/16-01/21	Org. jed. 05
Uredbeni broj	543-18-49	Pril. Vrij. /

**GRAD LABIN  
UPRAVNI ODJEL ZA PROSTORNO UREĐENJE,  
ZAŠTITU OKOLIŠA I IZDAVANJE AKATA ZA GRADNJU  
Titov Trg 10  
52 220 LABIN**

**PREDMET: Izrada V. Izmjena i dopuna Prostornog plana uređenja Grada Labina  
- mišljenje, dostavlja se**

**Veza: Vaša KLASA:350-01/16-01/21, URBROJ:2144/01-05-18-56  
od 11. listopada 2018.g.,**

Temeljem Vašeg dopisa, broj i datum iz veze, kao i odredbi Zakona o prostornom uređenju (NN br. 153/13 i 65/17), te čl. 3. st. 1. točka 34. Zakona o sustavu civilne zaštite (NN br. 82/15), a u svezi javne rasprave o Prijedlogu V. Izmjena i dopuna Prostornog plana uređenja Grada Labina, Područni ured za zaštitu i spašavanje Pazin daje slijedeće

**mišljenje:**

Nakon uvida u navedeni plan, utvrđeno je da u istom nisu obrađeni svi zahtjevi zaštite od prirodnih i drugih nesreća zatraženih dopisom ovog Područnog ureda broj KLASA:350-02/16-01/01, URBROJ:543-10-01-16-94, od 24. kolovoza 2016. godine.

Sukladno navedenom, potrebno je da u novoj točki plana navedete tekst kako slijedi:

**MJERE ZA ZAŠTITU OD PRIRODNIH I DRUGIH NESREĆA**

„Mjere za zaštitu od prirodnih i drugih nesreća temelje se na „Procjeni ugroženosti stanovništva, materijalnih i kulturnih dobara i okoliša od katastrofa i velikih nesreća za Grad Labin, a detaljniji zahtjevi zaštite i spašavanja u njezinom posebnom izvratku naslovljenom kao „Zahtjevi zaštite i spašavanja u dokumentima prostornog uređenja Grada Labina“. Isti su prilog ovog PPU-a čije odredbe se moraju ugraditi i poštivati u prostorno - planskoj dokumentaciji svih razina.



Obvezuje se poštivanje slijedećih zakonskih i podzakonskih propisa koji reguliraju područje civilne zaštite u prostornom planiranju:

-Zakon o sustavu civilne zaštite (N.N. broj 82/15)

-Pravilnik o mjerama zaštite od elementarnih nepogoda i ratnih opasnosti u prostornom planiranju u uređivanju prostora (N.N. broj 29/83, 36/85 i 42/86)

-Pravilnik o postupku uzbunjivanja stanovništva (N.N. broj 69/16)

### **1. Uzbunjivanje i obavješćivanje stanovništva**

(1) Temeljem odredbi Zakona o sustavu civilne zaštite (N.N. broj 82/15 ) i Pravilnika o postupku uzbunjivanja stanovništva (N.N. broj 69/16), planovima nižeg reda obvezno je planirati instalaciju sustava javnog uzbunjivanja i obavješćivanja stanovništva (sirena i sl.) u područjima planiranim za gradnju objekata koji će koristiti, skladištiti ili manipulirati s velikim količinama opasnih tvari (obveznici su izrade izvješća o sigurnosti), kao i u slučaju ugroze uzrokovane domino efektom.

(2) Temeljem odredbi Zakona o sustavu civilne zaštite (N.N. broj 82/15 ) i Pravilnika o postupku uzbunjivanja stanovništva (N.N. broj 69/16), obvezuju se vlasnici i korisnici objekata u kojima se okuplja ili istovremeno boravi više od 250 ljudi te odgojne, obrazovne, zdravstvene i druge ustanove, prometni terminali, sportske dvorane, stadioni, trgovački centri, hoteli, auto kampovi, proizvodni prostori i slično, u kojima se zbog buke ili akustičke izolacije ne može osigurati dovoljna čujnost sustava za javno uzbunjivanje, da uspostave i održavaju odgovarajući interni sustav za uzbunjivanje i obavješćivanje te da preko istog osiguraju provedbu javnog uzbunjivanja i prijem priopćenja nadležnog centra 112 o vrsti opasnosti i mjerama za zaštitu koje je potrebno poduzeti.

### **2. Mjere zaštite i spašavanja**

Temeljem Procjene ugroženosti potrebno je predvidjeti mjere zaštite i spašavanja za moguće vrste opasnosti i prijetnji koje mogu izazvati katastrofe i/ili velike nesreće, te na taj način ugroziti stanovništvo, materijalna i kulturna dobra te okoliš i to:

-mjere zaštite i spašavanje od potresa pri čemu se za područje Labina procjenjuje ugroza od potresa jačine VII ° MCS ljestvice,

-mjere zaštite i spašavanje od ostalih prirodnih uzroka (suša, toplinski val, olujno ili orkansko nevrijeme i jaki vjetar, tuča, klizišta, snježne oborine i poledica),

-mjere zaštite i spašavanje od tehničko-tehnoloških katastrofa izazvanih nesrećama u gospodarskim objektima i u prometu,

-mjere zaštite i spašavanja od epidemioloških i sanitarnih opasnosti, nesreća na odlagalištima otpada te asanacija.

### **3. Mjere civilne zaštite**

Za svaku mjeru zaštite i spašavanja potrebno je predvidjeti i mjere civilne zaštite koje se odnose na provedbu sklanjanja, evakuacije i zbrinjavanja ugroženog stanovništva i materijalnih dobara, a koje moraju biti sukladne Pravilniku o mjerama zaštite od elementarnih nepogoda i ratnih opasnosti u prostornom planiranju i uređivanju prostora (N.N. broj 29/83, 36/85 i 42/86) te



Procjeni ugroženosti stanovništva, materijalnih i kulturnih dobara i okoliša od katastrofa i velikih nesreća Grada Labina”.

Napomena: U planu brisati čl. 199a.

Također, u točki 8.7.1. „Sklanjanje ljudi”, brisati čl. 200 i 200a. U čl. 200b brisati st. 1 i 2, te dodati da je **Sklanjanje stanovništva** potrebno osigurati izgradnjom zaklona, kao i prilagođavanjem prirodnih i drugih pogodnih građevina za funkciju sklanjanja stanovništva.

S poštovanjem,

DOSTAVITI:

-naslovu -poštom ✓  
-pismohrani, ovdje

**PROČELNICA**  
*Nirvana Ukušić*  
**Nirvana Ukušić, prof.**





REPUBLIKA HRVATSKA  
Ministarstvo državne imovine

KLASA: 940-01/18-03/1423  
URBROJ: 536-03-02-03/03-18-06

Zagreb, 29. listopada 2018.

ISTARSKA ŽUPANIJA  
GRAD LABIN

Prih. broj. 02-11-2018	
Klasifikacijska oznaka	Org. jed.
350-01/16-01/21	01
Umišljeni broj	Pril. Pril.
536-18-56	/ /

REPUBLIKA HRVATSKA  
ISTARSKA ŽUPANIJA  
GRAD LABIN

Titov trg 11  
52220 Labin

PREDMET: Prijedlog V Izmjena i dopuna Prostornog plana uređenja Grada Labina  
- mišljenje na Plan u postupku javne rasprave - daje se

VEZA: Vaš dopis KLASA: 350-01/16-01/21, URBROJ: 2144/01-05-18-56 od 11. listopada  
2018. godine

Poštovani,

Ministarstvo državne imovine temeljem članka 9. stavka 1 Zakona o upravljanju državnom imovinom („Narodne Novine“, br.52/18) te članku 101. Zakona o prostornom uređenju („Narodne novine“, br.153/13 i 65/17) u predmetu zahtjeva Grada Labina – **daje negativno mišljenje Gradu Labinu u Istarskoj županiji na Nacrt konačnog prijedloga za javnu raspravu V. Izmjena i dopuna Prostornog plana uređenja Grada Labina.**

Naime, Ministarstvo državne imovine dostavilo je Gradu Labinu 20. ožujka 2018. godine smjernice za izradu V. Izmjena i dopuna PPUG Labina (KLASA: 940-01/18-03/1423; URBROJ:536-03-02-03/03-18-02) , a sve sukladno Odluci o izradi istog (KLASA: 350-01/16-01/21; URBROJ: 2144/01-05-18-30). U dostavljenim smjernicama između ostalog Ministarstvo traži dostavu podatka u tabličnom prikazu onih građevinskih područja na kojima je planirana prenamjena zemljišta, smanjenje koeficijenata iskoristivosti (kis) i koeficijenata izgrađenosti (kig). Uzimajući u obzir činjenicu da traženi podaci Ministarstvu nisu dostavljeni, a niti se Grad Labin očitovao o nemogućnosti dostave istih te sa ciljem očitovanja na predmetni Plan u zadanom roku trajanja javne rasprave, Ministarstvo neophodne podatke od Grada Labina traži ponovo putem maila 22. listopada 2018. godine (KLASA: 940-01/18-03/1423; URBROJ:536-03-02-03/03-18-5), a na što opet nije udovoljeno.

Slijedom navedenog, Ministarstvo državne imovine daje negativno mišljenje Gradu Labinu na Nacrt konačnog prijedloga V. Izmjena i dopuna Prostornog plana uređenja Grada Labina te predlaže dostavu traženih podataka neophodnih za kompletan uvid u predmetni Plan.

S poštovanjem,

**MINISTAR**





REPUBLIKA HRVATSKA  
MINISTARSTVO KULTURE  
UPRAVA ZA ZAŠTITU KULTURNE BAŠTINE  
KONZERVATORSKI ODJEL U PULI  
KLASA: 612-08/16-10/0369  
URBROJ: 532-04-02-10/7-18-06  
Pula, 29. listopada 2018.

ISTARSKA ŽUPANIJA GRAD LABIN		
Primljeno:	02-11-2018	
Klasifikacijska oznaka		Dra. jed.
350-01/16-01/21		05
Uredbeni broj		Vrij.
532-18-35	/	/

**GRAD LABIN**  
Upravni odjel za prostorno uređenje, zaštitu okoliša i gradnju  
Titov trg 11, Labin

**PREDMET: GRAD LABIN – Posebna obavijest o postupku javne rasprave o prijedlogu Izmjena i dopuna PPU Grada Labina - očitovanje**

**VEZA VAŠ BROJ: KLASA: 350-01/16-01/21; URBROJ: 2144/01-05-18-56 od 11.10.2018.**

Grad Labin dostavio je Konzervatorskom odjelu u Puli 17. listopada 2018. godine obavijest o javnoj raspravi o prijedlogu Izmjena i dopuna Prostornog plana uređenja Grada Labina. Na prijedlog izmjena i dopuna Prostornog plana Grada Labina dostavljenog ovom Odjelu u digitalnom obliku, u PDF formatu, izdajemo slijedeće mišljenje:

1. Problematika odnosa sustava mjera zaštite kulturnih dobara i dokumenata prostornog planiranja definirana je u članku 56. Zakona o zaštiti i očuvanju kulturnih dobara (NN 69/99, 151/03, 157/03, 87/09, 88/10, 61/11, 25/13, 136/12, 157/13, 152/14). Zakonom je predviđeno da dokumenti prostornog uređenja, ovisno o vrsti i području obuhvata, obavezno sadrže podatke iz konzervatorske podloge sa sustavom mjera zaštite nepokretnih kulturnih dobara koja se nalaze na području obuhvata plana. Nadalje, Zakon određuje "Dokument prostorno uređenja može se donijeti samo uz prethodnu suglasnost nadležnog konzervatorskog odjela ... itd."
2. Pregledom dokumentacije Konzervatorskog odjela u Puli utvrđeno je da za područje obuhvata Grada Labina ne postoji stručna konzervatorska dokumentacija kojom je evidentirana i valorizirana spomenička baština na temelju koje je moguće donijeti konkretne i kvalitetne odredbe provođenja mjera zaštite na pojedinačnim spomenicima graditeljstva, arheološkim lokalitetima, povijesnim urbanim i ruralnim cjelinama, graditeljskim sklopovima i povijesnim vizurama s ciljem trajnog očuvanja kulturne, memorijalne i etnografske baštine kao i kulturnog krajobraza. Sukladno Zakonu o Zaštiti i očuvanju kulturnih dobara donositelj dokumenta prostornog uređenja dužan je izraditi konzervatorsku podlogu, a ista treba sadržavati podatke o kulturnim dobrima na području obuhvata plana kao i prijedlog mjera zaštite kulturnih dobara. Pod kulturnim dobrima podrazumijevaju se arheološki lokaliteti, pojedinačni spomenici civilnog i sakralnog graditeljstva, urbane i ruralne cjeline, etnološka, memorijalna i industrijska baština te kultivirani krajolik.
3. Kod pripreme izmjena prostornog plana u smjernicama Konzervatorskog odjela u Puli stajalo je da je potrebno u cijelosti revidirati i nadopuniti popis kulturne

baštine, a nakon revizije predmetne liste i valorizacije spomenika bilo je potrebno revidirati postojeći i planirani status zaštite kako bi se isti uskladio s današnjim normama zaštite kulturne baštine. Predmetni postupak odrađuje se izradom Konzervatorske podloge, a temeljem istih trebale su biti pripremljene smjernice za zaštitu kulturne baštine na području obuhvata plana te izrađene tablice iz članka 150.

4. **Planom nije jasno definirana razlika između zaštićenih kulturnih dobara u pravnom smislu i evidentiranih kulturnih dobara. Evidentirano kulturno dobro iako možda posjeduje svojstvo kulturnog dobra, nije pravno registrirano kao takvo stoga ne podliježe odredbama Zakona o zaštiti i očuvanju kulturnih dobara. Upravo ove spomenike potrebno je štiti odredbama prostornog plana. S ciljem zaštite spomenika i ambijentalnosti prostora, prostornim planom potrebno je štiti svu kulturnu baštinu koja nema formalno pravnu zaštitu kroz Zakon o zaštiti očuvanju kulturnih dobara, a za koju se predmnijeva da posjeduje svojstvo kulturnog dobra. U dostavljenom planu u potpunosti nedostaju smjernice za kulturna dobra koja se štite kroz prostorno plansku dokumentaciju. Obzirom da u planu nedostaje kompletan tretman predmetnih spomenika predlažemo da se kao minimalna smjernica uvede nužnost ishoda mišljenja nadležnog Konzervatorskog odjela prije izvođenja bilo kakvih zahvata na evidentiranim kulturnim dobrima odnosno na području potencijalnih arheoloških lokaliteta.**
5. Članak 148. podrazumijeva četiri različita nivoa zaštite graditeljske baštine. Nivo preventivne zaštite kratkoročan je i rješenje o preventivnoj zaštiti donosi se u posebnim slučajevima obzirom na različitost i dugotrajnost postupka utvrđivanja trajnog svojstva kulturnog dobra. Konzervatorskom podlogom trebala je biti izrađena valorizacija svih spomenika na području obuhvata Grada Labina, a temeljem istih status i nivo zaštite. Rješenje o preventivnoj zaštiti traje četiri godine i nema smisla isti propisivati kroz prostorno plansku dokumentaciju. Sve što je predloženo za preventivnu zaštitu trebalo bi izmijeniti u trajnu zaštitu spomenika.
6. U članku 149, Registrirane sakralne građevine, *crkva sv. Flore* potrebno je ispraviti u *sv. Flora*. Crkvi sv. Marije Magdalene nije potrebno dodavati „kod groblja“.
7. Predlažemo da se gradska vrata sv. Flora zadrže u dijelu civilnih građevina, a da se dio zaštićene fortifikacijske i obrambene građevine izbaci. Sve povijesne fortifikacije zaštićene su u sklopu cjeline i nije ih potrebno posebno navoditi.
8. U članak 158. potrebno je uvrstiti sljedeće:  
za područje starogradske jezgre 2004. godine izrađena je Konzervatorska studija od tvrtke ASK ATELIER d.o.o. iz Zagreba, Trg N. Š. Zrinskog 17. kojom su definirane općenite smjernice zaštite kulturne baštine za starogradsku jezgru. U ovoj zoni uvjetuju se mjere cjelovite zaštite i očuvanja svih kulturno povijesnih vrijednosti uz najveće moguće poštivanje tradicije i funkcije prostora i sadržaja. Za svaki planirani zahvat (rekonstrukcija, adaptacija, radovi redovnog održavanja, postavljanje klima uređaja, zemljani radovi isl.) potrebno je ishoditi posebne uvjete i prethodno odobrenje/potvrdu na glavni projekt nadležnog Konzervatorskog odjela. Unutar zaštićene povijesne jezgre sve zemljane radove potrebno je izvoditi uz stalni arheološki nadzor koji može vršiti samo za to ovlaštena i osposobljena ustanova ili pojedinac.

U članak 168. dodati:


za sva nova građevinska područja potrebno je prije ili tijekom izrade urbanističkih planova uređenja izvršiti arheološku reambulaciju terena. Kako se radi o nedovoljno istraženom arheološkom području, arheološku reambulaciju

terena potrebno je izvršiti i za sva nova građevinska područja za koja nije propisana obveza izrade urbanističkog plana uređenja, te prije trasiranja i gradnje infrastrukturnih objekata i uređaja. Ovisno o vrsti i količini nalaza nadležni Konzervatorski odjel propisati će daljnje uvjete zaštite arheološke baštine. Također, u smjernice tekstualnog dijela plana potrebno je uvrstiti članak 45. Zakona o zaštiti i očuvanju kulturnih dobara Republike Hrvatske, koji definira odnos prema novootkrivenim arheološkim lokalitetima, te određuje da: "Ako se pri izvođenju građevinskih ili bilo kojih drugih radova koji se obavljaju na površini ili ispod površine tla, na kopnu, u vodi ili moru naiđe na arheološko nalazište ili nalaze, osoba koja izvodi radove dužna je prekinuti radove i o nalazu bez odgađanja obavijestiti nadležno tijelo".

9. Dokument prostornog uređenja može se donijeti samo uz prethodnu suglasnost nadležnog Konzervatorskog odjela sukladno članku 56. Zakonu o zaštiti i očuvanju kulturnih dobara Republike Hrvatske. Suglasnost na plan uređenja izdaje se, sukladno čl. 56. i 57. Zakona o zaštiti i očuvanju kulturnih dobara (NN 69/99, 151/03, 157/03, 87/09, 88/10, 61/11, 25/13, 136/12, 157/13, 152/14), na nacrt konačnog prijedloga plana kakav se upućuje načelniku (u tiskanom, uvezenom obliku i u digitalnom obliku, od kojih jedan primjerak ostaje u arhivi ovog odjela). Ukoliko nakon izdavanja naše suglasnosti do donošenja plana na predstavničkom tijelu dođe do izmjena sadržaja i koncepta plana, a posebno u dijelu koji se odnosi na zaštitu kulturne baštine, potrebno je ponovno dostaviti konačan prijedlog plana na ponovljenu suglasnost. Konzervatorski odjel dužan je izdati suglasnost u roku od 15 dana od tako službeno zatražene suglasnosti.

**PROČELNICA:**

Lorella Limoncin Toth  
dipl. povjesničar umjetnosti



**Dostaviti:**

1. Grad Labin  
Upravni odjel za prostorno uređenje, zaštitu okoliša i gradnju  
Titov trg 11, Labin
2. Pismohrana – ovdje

*Upute za otpremu:*

*Pod 1. s povratnicom*

*Pod 2. - preporučeno*



Javna ustanova  
Zavod za prostorno uređenje Istarske županije  
Ente per l'assetto territoriale della Regione Istriana

KLASA: 350-02/18-04/03  
URBROJ: 2163/1-20-01/9-18-04  
Pula, 29. listopad 2018.

ISTARSKA ŽUPANIJA  
GRAD LABIN

Primljeno:	02 -11- 2018		
Klasifikacijska oznaka	350-01/16-01/21	Org. jed.	05
Urudžbeni broj	2163/1-18-54	Pril.	Vrij.

REPUBLIKA HRVATSKA  
ISTARSKA ŽUPANIJA  
GRAD LABIN  
Upravni odjel za prostorno uređenje,  
zaštitu okoliša i gradnju  
52 220 LABIN

**PREDMET: IZMJENE I DOPUNE PROSTORNOG PLANA UREĐENJA GRADA LABINA (V. IZMJENE I DOPUNE)**

**VEZA: KLASA: 350-01/16-01/21, URBROJ: 2144/01-05-18-56 od 11.10.2018., zaprimljen u ovom Zavodu 19.10.2018.**

Poštovani,

Zaprimili smo Vaš poziv za sudjelovanje u javnoj raspravi o Prijedlogu V. Izmjena i dopuna Prostornog plana uređenja Grada Labina - nadalje: Plan te Vas obavještavamo da nismo u mogućnosti odazvati se Vašem pozivu i prisustvovati na posebnom javnom izlaganju. Nadalje, uvidom u postupke izrade i donošenja prostornih planova na području Grada Labina, utvrdili smo da se postupak izrade i donošenja IV. Izmjena i dopuna Prostornog plana uređenja Grada Labina, a koji je pokrenut temeljem Odluke o izradi Izmjena i dopuna Prostornog plana uređenja Grada Labina – IV. Izmjene i dopune („SN Grada Labina“ br. 10/16, 16/17), ne može nastaviti, budući da je temeljem odredbe st. 2. čl. 87. Zakona o prostornom uređenju (NN br. 153/13, 65/17) – nadaje: Zakon, predmetna Odluka prestala važiti. Analogno tome, potrebno je izmijeniti i dopuniti Odluku o izradi Izmjena i dopuna Prostornog plana uređenja Grada Labina - V. Izmjene i dopune („SN Grada Labina“ br. 16/17) – nadalje: Odluka, kako bi se propisala obaveza usklađenja sa Prostornim planom Istarske županije („Službene novine Istarske županije“, br. 2/02. 1/05. 4/05. 14/05. – pročišćeni tekst 10/08, 7/10, 16/11 – pročišćeni tekst 13/12, 9/16 i 14/16 – pročišćeni tekst) na cijelom području Grada Labina, a ne samo izvan prostora ograničenja ZOP-a te revidirali i ostali ciljevi i razlozi za pokretanje postupka izmjena i dopuna Prostornog plana uređenja Grada Labina. Slijedom navedenog, Odluku o izmjeni i dopuni Odluke potrebno je dostaviti ovom zavodu sa pozivom za dopunu zahtjeva, temeljem odredbi st. 90. Zakona.

Posebno napominjemo da ovaj Prijedlog Plana nije dostavljen u digitalnom zapisu u propisanom formatu (dostavljen je samo u pdf formatu, umjesto u dwg formatu) te je u nastavku postupka ovom zavodu potrebno dostaviti Prijedlog Plana, odnosno Konačni prijedlog Plana, u digitalnom obliku u propisanom formatu (kao pročišćeni tekst odredbi za provedbu sa označenim „briše se/dodaje se“ u boji i grafički dio u dwg formatu).

S poštovanjem,



Ravnateljica Zavoda:  
Ingrid Paljar, dipl.ing.arh.

Riva 8, 52100 Pula - Pola  
Tel: 00385 351 465  
Fax: 00385 351 466  
prostomo@zpuiz.hr  
www.zpuiz.hr

OIB: 46937415846 / IBAN: HR4523400091110730899 Privredna banka Zagreb d.d





**REPUBLIKA HRVATSKA  
MINISTARSTVO POLJOPRIVREDE**

10000 Zagreb, Ul. grada Vukovara 78, P.P. 1034  
Telefon: 61 06 111, Telefax: 61 09 201

KLASA: 350-02/18-01/650  
URBROJ: 525-07/0375-18-2  
Zagreb, 9. studenoga 2018. godine



**ISTARSKA ŽUPANIJA  
GRAD LABIN**

Primljeno: <b>26 -11- 2018</b>	Org. jed.
Klasifikacijska oznaka <i>350-01/16-01/21</i>	<i>05</i>
Uredbeni broj <i>525-18-63</i>	Pri. Vrij.

**ISTARSKA ŽUPANIJA  
GRAD LABIN**

**Upravni odjel za prostorno uređenje,  
zaštitu okoliša i izdavanje akata za gradnju**

**Predmet : Izrada Izmjena i dopuna Prostornog plana uređenja Grada Labina  
- V. izmjene i dopune - Očitovanje - daje se**

*KLASA: 350-01/16-01/21  
URBROJ: 2144/01-05-18-56  
Labin, 11. listopada 2018. godine*

*Primljeno: 525 - Ministarstvo poljoprivrede : 19. listopada 2018. godine*

Poštovani,

Imajući uvid, u vaš dopis, KLASA: 350-01/16-01/21; URBROJ: 2144/01-05-18-56 od 11. listopada 2018. godine, izvješćujemo vas, kako slijedi:

Zbog značaja poljoprivrednog zemljišta, za život čovjeka i činjenice, da je zemljište neobnovljivo, Ustav Republike Hrvatske odredio ga je kao dobro od interesa za Republiku, posebice ga štiti i njegovo se korištenje može odvijati pod uvjetima i na način propisan Zakonom o poljoprivrednom zemljištu.

Poljoprivredno zemljište je prvi i osnovni uvjet za poljoprivrednu proizvodnju, iz koje čovjek zadovoljava svoju primarnu potrebu za hranom, a preradom raznih poljoprivrednih proizvoda zadovoljava i niz drugih važnih životnih potreba ( Zakon o poljoprivredi, Zakon o ekološkoj proizvodnji poljoprivrednih i prehrambenih proizvoda, Zakon o stočarstvu, Zakon o akvakulturi, Zakon o morskom ribarstvu, Zakon o hrani i dr. ).

Iako je Zakonom uređeno iskorištavanje i zaštita poljoprivrednog zemljišta, ipak je smanjenje njegove površine intenzivno, pa i zabrinjavajuće.

Vrlo važna činjenica, u svezi gubitka površine poljoprivrednog zemljišta, je ta, što je riječ o gubitku kvalitetnog obradivog poljoprivrednog zemljišta, a što je dobrim dijelom posljedica negospodarskog odnosa prema njemu.



Pregledom dostavljene prostorne - planske dokumentacije, tijekom zadnjih godina, utvrđeno je, da se građevinska područja još uvijek proširuju na uređene komplekse obradivih poljoprivrednih površina ( u vlasništvu Republike Hrvatske ).

Osnovni bi cilj u budućnosti trebao biti - očuvanje, korištenje i uređenje poljoprivrednog zemljišta, prije svega za poljoprivrednu proizvodnju.

To se može postići jedino usklađivanjem svih interesa u prostoru u sklopu društvenih planova, posebice prostornih.

~

Imajući u vidu, da je korištenje prostora izvan građevinskog područja namijenjeno prioritetno, a dijelom isključivo, poljoprivredi, s težnjom očuvanja što većih i kontinuiranih površina i prirodnih režima - očuvanja ruralnog ( seoskog ) prostora, koji predstavlja izvor prirodnog ( biološkog - okolišnog, poljoprivrednog ) te društvenog ( socijalnog - tradicijskog, kulturološkog, povijesnog ) bogatstva, odnosno nasljeđa kojeg baštinitimo još iz davnih vremena, a trebamo ga brižno održavati i svrsishodno koristiti čuvajući okoliš, kako bi ga skladno razvijali i kako bi bio na korist sadašnjim i budućim pokoljenjima, ovo Ministarstvo, ne podržava proširenje građevinskog područja na poljoprivredno zemljište P1 i P2 kategorije, osim u slučajevima propisanim u članku 22. Zakona o poljoprivrednom zemljištu ( " Narodne novine ", br. 20/18. ).

Na temelju odredbi poglavlja III. Promjena namjene poljoprivrednog zemljišta i naknada, Zakona o poljoprivrednom zemljištu ( „ Narodne novine “, br. 20/18. ) i Zakona o prostornom uređenju ( „ Narodne novine “, br. 153/13. ), te njihovih pod zakonskih akata, a imajući pritom u vidu sadržaj, mjerila kartografskih prikaza prostornih planova gdje su obvezni brojčani i grafički prostorni pokazatelji s planskim znakovljem ( Poljoprivredne površine ~ P1; P2; P3 i PŠ ) ~ Hrvatski centar za poljoprivredu, hranu i selo ~ Zavod za tlo, utvrđivati će vrednovanje ( bonitiranje ) poljoprivrednih zemljišta, ukoliko ima bitnih promjena u odnosu na postojeće stanje, odnosno pokazatelje na jednom širem području.

~

**Promjena namjene poljoprivrednog zemljišta u nepoljoprivredne svrhe provodi se u skladu s dokumentima prostornog uređenja i drugim propisima.**

**Ministarstvo daje mišljenje o prijedlogu Strategije prostornog razvoja države.**

**Prije donošenja ( od strane predstavničkog tijela ) Državnog plana prostornog razvoja, prostornog plana županije odnosno Grada Zagreba, prostornih planova područja posebnih obilježja, prostornog plana velikoga grada, grada odnosno općine nositelj izrade dužan je pribaviti mišljenje Ministarstva, a ne u postupku izrade plana, odnosno javne rasprave.**

**Ministarstvo je dužno dati mišljenje, u roku od 30 dana od dana primitka uredno dostavljenog zahtjeva.**

**Zakon o poljoprivrednom zemljištu ( „ Narodne novine “, br. 20/18. ) je Zakon, lex specialis derogat Legi generali ~ dakle, poseban Zakon, koji nadjačava opći Zakon, a to je Zakon o prostornom uređenju ( „ Narodne novine “, br. 150/13. ).**

**Imajući u vidu navedeno, ukoliko ne dostavite konačni prijedlog prostornog plana Ministarstvu poljoprivrede na mišljenje, smatrat će se, da Ministarstvo poljoprivrede nije dalo pozitivno mišljenje.**

S poštovanjem,



Sektor za razvoj i strateško planiranje

Odjel za razvoj i planiranje

Klasa: 350-02/2015-1/217

Urbroj: 345-211-516-2018-7/DB

Zagreb, 30. 10. 2018. god.

ISTARSKA ŽUPANIJA  
GRAD LABIN

Primljeno.	02-11-2018		
Klasifikacija	350-02/16-01/21	šrp. jed.	05
Dokument. broj	345-18-57	Prij.	/
		Vrij.	/

REPUBLIKA HRVATSKA  
ISTARSKA ŽUPANIJA  
GRAD LABIN  
Upravni odjel za prostorno uređenje,  
zaštitu okoliša i gradnju  
Titov trg 11  
52 220 LABIN**Predmet: V. Izmjene i dopune Prostornog plana uređenja Grada Labina**  
- javna rasprava, mišljenje

Vašim dopisom, klasa: 350-01/16-01/21, ur. broj: 2144/01-05-18-56 od 11. listopada 2018. godine, pozvali ste nas na javnu raspravu o Prijedlogu V. Izmjena i dopuna Prostornog plana uređenja Grada Labina, te ste zatražili naše mišljenje.

Temeljem članka 101. Zakona o prostornom uređenju („Narodne novine“ broj 153/13, 65/17) i članka 82. Zakona o cestama („Narodne novine“ broj 84/11, 22/13, 54/13, 148/13, 92/14) Hrvatske ceste d.o.o. obvezne su izvršiti pregled izrađene prostorno-planske dokumentacije te dati očitovanje na predložena rješenja cestovne infrastrukture državnog značenja.

Pregledom Prijedloga predmetnog Plana utvrđeno je sljedeće:

1. Postojeća državna cesta D66 Pula (D400) – Labin – Opatija – Matulji (D8) na području Grada Labina ucrtana je u Prijedlog plana u skladu s važećom Odlukom o razvrstavanju javnih cesta („Narodne novine“ broj 103/17, 17/18 i 69/18).
2. Trasa planirane obilaznice Labina na državnoj cesti D66 u duljini od 1,170 km nije korektno ucrtana u Prijedlog plana, pa Vas molimo da ju ucrtate prema dostavljenoj dokumentaciji.

S poštovanjem

v.d. direktora Sektora:

*Tomislav Cvetko*  
Tomislav Cvetko, dipl. ing. građ.

Na znanje:

- Pismohrana, ovdje

ISTARSKA ŽUPANIJA  
GRAD LABIN

Primljeno:	02 -11- 2018		
Klasifikacijska oznaka	350-9/16-01/21	Org. jed.	
Urudžbeni broj	2163/1-18-53	Pril.	Vrij.

ŽUPANIJSKA UPRAVA ZA CESTE  
ISTARSKE ŽUPANIJE  
52000 PAZIN, MB RAŠANA 2/4

KLASA:340-01/13-12/83  
URBROJ:2163/1-12/03-11-18-34  
Pazin, 30.10.2018.

REPUBLIKA HRVATSKA  
ISTARSKA ŽUPANIJA  
GRAD LABIN  
Upravni odjel za prostorno  
uređenje, zaštitu okoliša i gradnju  
Titov trg 11  
52220 LABIN

Predmet: Mišljenje na prijedlog V. Izmjena i dopuna PPU-a Grada Labina  
- dostavlja se

Temeljem Vašeg zahtjeva KLASA: 350-01/16-01/21, Ur.br.:2144/01-05-18-56 od 11.10.2018. godine dostavljamo Vam mišljenje na prijedlog V. Izmjena i dopuna PPU-a Grada Labina:

- Prijedlog V. Izmjena i dopuna PPU-a Grada Labina nije u skladu s prethodno dostavljenim zahtjevima Županijske uprave za ceste Istarske županije.
- U tekstualnom dijelu plana/odredbe za provođenje točka 5.1 potrebno je navesti širine zaštitnih pojasa županijskih i lokalnih cesta te uvjete gradnje unutar zaštitnog pojasa u skladu s čl. 55. Zakona o cestama (NN 81/11, 22/13, 54/13, 148/13, 92/14).
- U tekstualnom dijelu plana/odredbe za provođenje čl. 14. tablica A – širinu koridora planirane lokalne ceste navesti 50 m.
- PPU-om Grada Labina može se planirati jedan koridor planirane županijske ceste na dionici ŽC5104 – LC50156 ostala varijantna rješenja mogu se utvrditi kao koridori cesta u istraživanju te je na kartografskom prikazu Promet potrebno izvršiti izmjene. Planiranje više varijanti koridora županijskih cesta nije prihvatljivo.
- U tekstualnom dijelu plana/odredbe za provođenje čl. 117. st. (3) navesti da je trase planiranih županijskih cesta unutar obuhvata urbanističkih planova uređenja moguće korigirati i točno položiti temeljem idejnog projekta ceste.

S poštovanjem,


Ravnatelj

Robi Zgrablić



Dostaviti:

1. Naslovniku
2. ŽUC-e – tehnička služba - ovdje
3. Pismohrana - ovdje



**HRVATSKE VODE**  
VODNOGOSPODARSKI ODJEL  
ZA SLIVOVE SJEVERNOG JADRANA  
51000 Rijeka, Đure Šporera 3

Telefon: 051 / 666 400  
Telefax: 051 / 336 947

KLASA: 350-02/18-01/0000566  
URBROJ: 374-23-3-18-5  
Datum: 31.10.2018

ISTARSKA ŽUPANIJA  
GRAD LABIN

Primljeno:	05 -11- 2018		
Klasifikacijska oznaka	Org. jed.		
550-01/16-01/21	05		
Uredžbeni broj	Pril.	Vrij.	
374-18-60	—	—	

**Grad Labin**  
**Upravni odjel za prostorno uređenje,**  
**zaštitu okoliša i izdavanje akata za gradnju**  
**Titov trg 11**  
**52220 Labin**

**Predmet: V. Izmjena i dopune Prostornog plana uređenja Grada Labina**  
**- očitovanje na javnu raspravu**

Dopisom KLASA:350-01/16-01/21, URBROJ:2144/01-05-18-56 od 11.10.2018. (zaprmljen 17.10.2018.) temeljem članka 97. Zakona o prostornom uređenju (NN 153/13, 03/14 i 65/17) pozvani smo na javnu raspravu o prijedlogu V. Izmjena i dopune Prostornog plana uređenja Grada Labina.

Pregledom prijedloga za javnu raspravu V. Izmjena i dopune Prostornog plana uređenja Grada Labina dostupnom na mrežnim stranicama Grada Labina utvrđeno je da su djelomično ugrađene smjernice te da je nedostatan u slijedećem:

U Prostorni plan potrebno je uvrstiti mišljenje Službe zaštite od štetnog djelovanja voda KLASA: 350-02/18-01/0000566, URBROJ:374-23-1-18-4 od 30.10.2018.god kako slijedi:

Služba zaštite od štetnog djelovanja voda davala je podatke kod IV. Izmjena i dopuna Plana, međutim za V. izmjene i dopune nisu traženi podaci ove službe.

Prijedlog Plana za javnu raspravu V. izmjena i dopuna PPUG Labina (listopad 2018.), u dijelu koji je dostavljen na mišljenje ovoj službi, nedostatan je u slijedećem:

#### **I. Obrazloženje**

Nije dostavljeno cjelovito *Obrazloženje*, samo „Obrazloženje što se u Planu mijenja“, iz kojeg nije vidljivo da obrađuju podaci iz našeg prethodnog mišljenja od 24. listopada 2016. (Klasa: 350-02/16-01/471, Ur. br.: 374-23-1-16-3). Prema točki 3. *Namjena površina*, vodne površine vodotoka uopće nisu predviđene.

#### **II. Odredbe za provođenje**

U čl. 13., 14., 42., 79. nedostaje sustav uređenje vodotoka i voda, kao dio vodnogospodarske infrastrukture.



072792345

U čl. 17. nije potrebno posebno izdvajati jaruge, obzirom da detaljna podjela vodotoka nije izvršena ni u grafičkom dijelu. Vodne površine se osim u navedenom kartografskom prikazu 3.c. prikazuju i u kartografskim prikazima 1. *Korištenje i namjena površina* i 2.3. *Infrastrukturni sustavi – Vodnogospodarski sustav*.

U čl. 22. ne navode se regulacijske i zaštitne vodne građevine na vodama 2. reda.

U t. 5. *Uvjeti utvrđivanja koridora ili trasa i površina prometnih i drugih infrastrukturnih sustava* ne obrađuje se sustav uređenja vodotoka i voda.

U t. 8. *Mjere sprečavanja nepovoljna utjecaja na okoliš* zaštitu od štetnog djelovanja voda treba obraditi posebno – nije dio zaštite voda, te u skladu s tekstom iz našeg prethodnog mišljenja.

U t. 8 ne obrađuje se zaštita od erozije, iako se u kartografskim prikazima 3.3. i 3.4. prikazuju područja erozije, područja pojačane erozije i tlo oštećeno erozijom predviđeno za biološku sanaciju.

U čl. 202. navodi se tekst vezan za sustav uređenja vodotoka i voda, a uopće se ne spominju poplavna područja niti se u ovom članku ni drugdje u Planu rizici od poplava obrađuju u skladu s *Pravilnikom o mjerama zaštite od elementarnih nepogoda i ratnih opasnosti u prostornom planiranju i uređivanju prostora* (NN 29/83, 36/85, 42/86).

Naslov t. 8.7.7. je nejasan kao i konstatacija da je rizike od poplava potrebno obraditi u postupku planiranja. Konkretni podaci o procijenjenim maksimalnim visinama razine mora i mjerodavnim visinama poplava mora na predmetnom području nisu navedeni niti su Planom propisane odgovarajuće smjernice za korištenje tih prostora, mogućnosti gradnje i potrebe za mjerama zaštite.

Molimo da se u navedenim člancima isprave i brojne tiskarske greške.

#### **Grafički dio**

Kartografski prikaz vodotoka nije usklađen s podlogom iz našeg prethodnog mišljenja, tj. vodotoci su ucrtani s određenim pomakom u odnosu na našu podlogu, a pojedini dijelovi toka, posebno u kartografskom prikazu 1. *Korištenje i namjena površina*, nisu uopće vidljivi jer su prekriveni površinskim i linijskim simbolima.

U kartografskom prikazu 2.3. *Infrastrukturni sustavi - Vodnogospodarski sustav*, u legendi treba staviti sustav uređenja vodotoka i voda.

Kartografski prikaz poplavnih područja nije usklađen s našom podlogom.

Vodotoci se u skladu s važećom regulativom ne dijele u kategorije.

Radi povezivanja sa tekstualnim dijelom Plana barem u jednom kartografskom prikazu potrebno je označiti nazive vodotoka.

U skladu s primjedbama za UPU Rabac, produžiti prikaz uzvodnog toka Lutine radi planiranih cesta.

Direktor:  
Gordan Gašparović, dipl.ing.građ.



Dostaviti:

- Služba zaštite voda



072792345





REPUBLIKA HRVATSKA



ISTARSKA ŽUPANIJA  
REGIONE ISTRIANA

Upravni odjel za održivi razvoj  
Pula, Flanatička 29  
Tel: 052/352-190, Fax: 052/352-191  
KLASA: 350-01/16-01/35  
URBROJ: 2163/1-08-02/6-18-05  
Pula, 31. listopada 2018.

ISTARSKA ŽUPANIJA  
GRAD LABIN

ELEKTRONIČKA ISPRAVA

Ovo je preslika elektroničke isprave  
Istovjetnost ovjerava ovlaštenu službenik/ca  
JASNA UKOTA DAMIJANIĆ  
Vrijeme ispisa: 13:46:16, 31.10.2018



Primljeno:	05 -11- 2018		
Klasifikacijska oznaka	350-01/16-01/21		Org. jed.
Urudžbeni broj	2163/1-18-58	Pril.	Vrij.
		/	/

Grad Labin  
Upravni odjel za prostorno uređenje,  
zaštitu okoliša i izdavanje akata za gradnju  
Titov trg 11  
52 220 Labin

**PREDMET: Javna rasprava o Prijedlogu V. Izmjena i dopuna Prostornog plana uređenja Grada Labina - odgovor, dostavlja se**

Poštovani,

sukladno Vašoj obavijesti i pozivu, KLASA: 350-01/16-01/21, URBROJ: 2144/01-05-18-56, od 11. listopada 2018., na sudjelovanje u javnoj raspravi, vezano za Prijedlog V. Izmjena i dopuna Prostornog plana uređenja Grada Labina (u daljnjem tekstu Plan), koja se provodi od 16. listopada 2018. do 30. listopada 2018., a u sklopu koje se, dana 23. listopada 2018., održavalo javno izlaganje, ovim Vas putem obavještavamo da nažalost nismo bili u mogućnosti prisustvovati istome.

Nakon uvida u dostavljeni prijedlog Plana, ustanovili smo da su u njega ugrađeni svi naši, ranije u postupku dostavljeni zahtjevi koje smo Vam naznačili dopisom KLASA: 350-01/16-01/35, URBROJ: 2163/1-08-02/6-18-3 od 3. travnja 2018., te sukladno tome u domeni zaštite prirode i okoliša nemamo dodatni primjedbi i suglasni smo na sadržaj Plana.

Koristimo priliku da Vam napomenemo da je Pravilnik o ocjeni prihvatljivosti zahvata za ekološku mrežu (NN br. 146/14) prestao važiti danom stupanja na snagu izmjena i dopuna Zakona o zaštiti prirode (NN br. 80/13 i 15/18), te je stoga, iz Prijedloga V. Izmjena i dopuna Prostornog plana uređenja Grada Labina, potrebno brisati stavak (3) iz članka 143.

S poštovanjem,

Voditelj odsjeka

Bruno Kostelić, dipl. ing. biol.





# VODOVOD LABIN d.o.o. za javnu vodoopskrbu i odvodnju

Ul. Slobode 6 • 52220 Labin • Hrvatska • tel.: 052/855-155 • fax: 052/855-099 • OIB: 40074412467  
e-mail: vodovod-labin@vodovod-labin.hr • http://www.vodovod-labin.hr

ISTARSKA ŽUPANIJA  
GRAD LABIN

Priljučeno: 30. 10. 2018		
Klasifikacijska oznaka	Org. jed.	
350-01/16-01/2	05	
Urudžbeni broj	Pril.	Vrij.
383-18-		

Broj: 53-67/2018.

REPUBLIKA HRVATSKA  
ISTARSKA ŽUPANIJA  
GRAD LABIN  
**Upravni odjel za prostorno  
uređenje, zaštitu okoliša i  
izdavanje akata za gradnju**

**Predmet: Izrada Izmjena i dopuna PPU-a Grada Labina;**

## *Vodoopskrba i Odvodnja*

1. U tekstualnom dijelu potrebno je u pogl. 5.3 „Ostala infrastruktura“ opisno nadodati:
  - kako su profili i trase (komunalne infrastrukture) u Planu načelni te da se mogu lokacijskim uvjetima utvrditi drugačije te izmijeniti temeljem projektne dokumentacije sukladno posebnim uvjetima a u svrhu postizanja funkcionalnijeg te tehnološki i ekonomski povoljnijeg rješenja a da se takve izmjene ne smatraju odstupanjem od Plana.
  - položaj građevina infrastrukturnih sustava (prekidne komore, crpne stanice...) koji su prikazani u kartografskim prikazima utvrđeni u skladu sa mjerilom pa se njihov točan položaj utvrđuje lokacijskom dozvolom na osnovu studija i projekata, pri čemu se prikazani položaj može prilagoditi stanju na terenu prema uvjetima utvrđivanja koridora ili trasa i površina utvrđenih Planom uzimajući u obzir tehničke ili tehnološke mogućnosti gradnje te vrijednost i kvalitete prostora, mjere zaštite krajobraznih i prirodnih vrijednosti, mjere zaštite kulturnih dobara, mjere nepovoljnog utjecaja na okoliš...
2. U grafičkom dijelu potrebno je ucrtati odnosno uskladiti postojeću vodovodnu mrežu i planiranu na području visoke zone Labina (u prilogu situacija);
3. Za planirani razvoj potrebno je u tekstu navesti ukupne planirane potrebe (pitka voda) Grada Labina odnosno kako se iste I i D PPU-a neće mijenjati.







# VODOVOD LABIN d.o.o. za javnu vodoopskrbu i odvodnju

Ul. Slobode 6 • 52220 Labin • Hrvatska • tel.: 052/855-155 • fax.: 052/855-099 • OIB: 40074412467  
e-mail: vodovod-labin@vodovod-labin.hr • http://www.vodovod-labin.hr

4. Obzirom da je u toku izrada „Studije izvedivosti sustava odvodnje otpadnih voda“ potrebno je predvidjeti u I i D PPU-a da Studija:

-kao najoptimalnije rješenje zbrinjava otpadne vode Grada Labina, Općine Sv.Nedelja i Općine Raša na zajedničkom uređaju na prostoru Općine Raša;

-predviđa HE postrojenje (u prilogu 1. dostavljamo situaciju);

-predviđa nove trase kolektora (u prilogu 2. dostavljamo situaciju);

-predviđa novu lokaciju UPOV-a Rabac (u prilogu 3. dostavljamo situaciju).

-predviđa mješoviti sustav.

S poštovanjem,

Direktor:

Škopac Dino, mag.ing.mech.

**VODOVOD LABIN**  
d.o.o.  
**LABIN**

