




URBANISTIČKI PLAN UREĐENJA LUKE SANTA MARINA - IZMJENE I DOPUNE

III - IZVJEŠĆE O JAVNOJ RASPRAVI



KONAČNI PRIJEDLOG PLANA, veljača 2018.

Županija: ISTARSKA ŽUPANIJA Općina: OPĆINA TAR - VABRIGA - TORRE - ABREGA	
Naziv prostornog plana: IZMJENE I DOPUNE URBANISTIČKOG PLANA UREĐENJA LUKE SANTA MARINA	
Odluka predstavničkog tijela o izradi plana: Službeni glasnik Općine Tar - Vabriga - Torre - Abrega broj 9/17, 10/17	Odluka predstavničkog tijela o donošenju plana: Službeni glasnik Općine Tar - Vabriga - Torre - Abrega broj
Javna rasprava (datum objave): "Glas Istre" 19.12.2017. web stranica Općine Tar - Vabriga-Torre - Abrega 19.12.2017. web stranica Ministarstva graditeljstva i prostornoga uređenja 19.12.2017.	Javni uvid održan: od 27.12.2017. do 08.01.2018.
Pečat tijela odgovornog za provođenje javne rasprave:	Odgovorna osoba za provođenje javne rasprave: Marija Zupančič, dipl.iur. _____ (ime, prezime i potpis)
Suglasnost na plan prema članku 108. Zakona o prostornom uređenju ("Narodne novine" br. 153/13, 65/17)	
KLASA:	UR.BROJ:
DATUM:	
Pravna osoba/tijelo koje je izradilo plan: URBANISTICA d.o.o. Zagreb, Đorđićeva 5	
	
Pečat pravne osobe/tijela koje je izradilo plan:	Odgovorna osoba: Jasminka Pilar - Katavić, dipl.ing.arh. _____ (ime, prezime i potpis)
Odgovorni voditelj izrade nacrtu prijedloga plana: Ana Putar, dipl.ing.arh.	
Stručni tim u izradi plana: Jasminka Pilar - Katavić, dipl.ing.arh. Nikola Adrović, mag.ing.aedif.	Domagoj Šumanovac, ing.arh. Renata Filipović, dipl.ing.građ.
Pečat predstavničkog tijela:	Predsjednik predstavničkog tijela: Mladen Vojinović _____ (ime, prezime i potpis)
Istovjetnost ovog prostornog plana s izvornikom ovjerava: _____ (ime, prezime i potpis)	Pečat nadležnog tijela:



Sadržaj

1. Podaci iz objave javne rasprave
2. Popis sudionika u javnoj raspravi koji su pozvani posebnom obavijesti o javnoj raspravi
3. Popis sudionika u javnoj raspravi čija su mišljenja, prijedlozi i primjedbe na prijedlog plana prihvaćeni
4. Mišljenja, prijedlozi i primjedbe svih sudionika u javnoj raspravi s razlozima neprihvatanja
5. Popis sudionika u javnoj raspravi čija mišljenja, prijedlozi i primjedbe nisu razmatrani iz razloga propisanih Zakonom o prostornom uređenju
6. Obavezni akti i drugi dokazi iz čl. 103. Zakona o prostornom uređenju
 - 6.1. Zaključak o utvrđivanju Prijedloga plana
 - 6.2. Objava javne rasprave
 - 6.3. Posebna obavijest o objavi javne rasprave
 - 6.4. Zapisnik s javnog izlaganja
7. Prijedlozi i primjedbe sudionika u javnoj raspravi



1. Podaci iz objave javne rasprave

Načelnik Općine Tar-Vabriga-Torre-Abrega donio je 19.12.2017. godine Zaključak o utvrđivanju prijedloga Izmjena i dopuna Urbanističkog plana uređenja luke Santa Marina za javnu raspravu.

Obavijest o javnoj raspravi o prijedlogu Izmjena i dopuna Urbanističkog plana uređenja luke Santa Marina objavljena je u dnevnom tisku „Glas Istre“ dana 19.12.2017., na službenim mrežnim stranicama Općine Tar-Vabriga-Torre-Abrega – <http://www.tar-vabriga.hr> dana 19.12.2017. i na službenim internet stranicama Ministarstva graditeljstva i prostornog uređenja dana 19.12.2017., te na oglasnoj ploči Općine.

Javna rasprava o prijedlogu Izmjena i dopuna Urbanističkog plana uređenja luke Santa Marina objavljena je s javnim uvidom u trajanju od 13 dana koji je započeo 27.12.2017. i trajao do 08.01.2018. godine s javnim izlaganjem koje je održano 28.12.2017. godine.

Tijekom trajanja javne rasprave, prijedlog Izmjena i dopuna Urbanističkog plana uređenja luke Santa Marina te knjiga primjedbi bili su izloženi na javni uvid u sjedištu Općine Tar-Vabriga-Torre-Abrega, Istarska 8, I kat, 52465 Tar.

Mišljenja, prijedlozi i primjedbe na prijedlog Izmjena i dopuna Urbanističkog plana uređenja luke Santa Marina mogli su se upisivati u knjigu primjedbi na mjestu javnog uvida, dostaviti pismeno ili e-mailom nositelju izrade do zaključenja javne rasprave. Svi sudionici koji su prisustvovali na javnom izlaganju upućeni su da nakon izlaganja dostave primjedbe pisanim putem.

2. Popis sudionika u javnoj raspravi koji su pozvani posebnom obavijesti o javnoj raspravi

Posebna obavijest o javnoj raspravi (KLASA: 350-02/17-01/2; URBROJ: 2167/08-02/03-17-49 od 19.12.2017.) sa prijedlogom Izmjena i dopuna Urbanističkog plana uređenja luke Santa Marina dostavljena je sljedećim javnopravnim tijelima određenim posebnim propisom:

1. MINISTARSTVO ZAŠTITE OKOLIŠA I PRIRODE, Radnička cesta 80, Zagreb,
2. MINISTARSTVO ZAŠTITE OKOLIŠA I PRIRODE, Uprava za zaštitu prirode, Savska cesta 41/20, 10000 Zagreb,
3. MINISTARSTVO KULTURE, UPRAVA ZA ZAŠTITU KULTURNE BAŠTINE, Konzervatorski odjel u Puli, Ulica grada Graza 2, 52100 Pula,
4. HAKOM - Hrvatska agencija za poštu i elektroničke komunikacije, Ulica Roberta Frangeša Mihanovića 9, 10000 Zagreb,
5. MINISTARSTVO DRŽAVNE IMOVINE, Dežmanova 10., 10000 Zagreb,
6. MINISTARSTVO OBRANE, Uprava za graditeljstvo i zaštitu okoliša, Zvonimirova 4, Zagreb,
7. MINISTARSTVO POLJOPRIVREDE, Uprava šumarstva, lovstva i drvne industrije, Ulica grada Vukovara 78., Zagreb,
8. MINISTARSTVO POLJOPRIVREDE, Uprava ribarstva, Ulica grada Vukovara 78., Zagreb,
9. DRŽAVNA UPRAVA ZA ZAŠTITU I SPAŠAVANJE, Područni ured za zaštitu i spašavanje Pazin/Pula, M.B.Rašana 7, 52000 Pazin,
10. HRVATSKE ŠUME d.o.o., Uprava šuma Buzet, Naselje Goričica 2, 52420 Buzet,
11. HRVATSKE VODE-Vodnogospodarski odjel za slivove sjevernog Jadrana, Đure Šporera 3, 51000 Rijeka,
12. ŽUPANIJSKA UPRAVA ZA CESTE, p.p. 82, M.B. Rašana 2, 52000 Pazin,
13. HEP DP „Elektroistra“ Pula, Pogon Poreč, Mate Vlašića 2, 52440 Poreč-Parenzo,
14. ISTARSKI VODOVOD d.o.o. - Sv. Ivan 8, 52420 Buzet, na znanje PJ Poreč, Tina Ujevića 32, 52440 Poreč,



15. HRVATSKE CESTE d.o.o. – Ured Pula, Partizanski put 194, 52100 Pula,
16. HRVATSKE CESTE d.o.o., Sektor za strateško planiranje i razvoj i studije, Odjel za strateško planiranje i razvoj, Vočinina 3, 10000 Zagreb,
17. LUČKA UPRAVA POREČ, Obala maršala Tita 6, 52440 Poreč,
18. HRVATSKA POŠTA d.d. - Poštansko središte Rijeka, Korzo 13, 51000 Rijeka,
19. MUP - Policijska uprava Istarska - Sektor upravnih, inspekcijskih i poslova civilne zaštite, Trg Republike 1., 52100 Pula,
20. UPRAVNI ODJEL ZA ODRŽIVI RAZVOJ ISTARSKJE ŽUPANIJE - Flanatička 29, 52100 Pula,
21. JAVNA USTANOVA ZAVOD ZA PROSTORNO UREĐENJE ISTARSKJE ŽUPANIJE, Riva 8, 52100 Pula

3. **Popis sudionika u javnoj raspravi čija su mišljenja, prijedlozi i primjedbe na prijedlog plana prihvaćeni**

1. HRVATSKE VODE, Vodnogospodarski odjel za slivove sjevernog Jadrana, Đure Šporera 3
2. MINISTARSTVO KULTURE, Uprava za zaštitu kulturne baštine, Konzervatorski odjel u Puli, Grada Graza 2, Pula
3. ISTARSKI VODOVOD d.o.o, za proizvodnju i distribuciju vode, Sv. Ivan 8, Buzet
4. ISTARSKA ŽUPANIJA, Upravni odjel za održivi razvoj, Odsjek za zaštitu prirode i okoliša, Pula, Flanatička 29, p.p. 198
5. DRŽAVNA UPRAVA ZA ZAŠTITU I SPAŠAVANJE, Područni ured za zaštitu i spašavanje Pazin
6. MINISTARSTVO ZAŠTITE OKOLIŠA I ENERGETIKE, Radnička cesta 80, Zagreb
7. HAKOM, R.F. Mihanovića 9, Zagreb
8. MINISTARSTVO OBRANE REPUBLIKE HRVATSKE, Sektor za vojno graditeljstvo i energetska učinkovitost, Zagreb



4. Mišljenja, prijedlozi i primjedbe svih sudionika u javnoj raspravi s razlozima neprihvatanja

1. ZAVOD ZA PROSTORNO UREĐENJE ISTARSKE ŽUPANIJE, Riva 8, 52100 Pula

MIŠLJENJE	ODGOVOR / OBRAZLOŽENJE
<p>1.1. Grafički dio Plana dopuniti prikazivanjem granice izdvojenog građevinskog područja izvan naselja kopnenog dijela planiranih luka za dio obaveznih sadržaja na kopnu, kao i granice izdvojenog građevinskog područja izvan naselja ugostiteljsko turističke namjene Santa Marina - TRP₇, čiji se dio nalazi u obuhvatu ovog Plana, sukladno granicama utvrđenim u grafičkom dijelu, list 4.2. Prostornog plana uređenja Općine Tar-Vabriga-Torre-Abrega (Sl. glasnik Općine Tar-Vabriga - Torre-Abrega br. 13/13, 12/14, 09/15, 15/17). Analogno tome treba uskladiti i ostale kartografske prikaze Plana te dopuniti i uskladiti odredbe Plana.</p> <p>1.2. Odredbama čl. 113. Prostornog plana Istarske županije (SN Istarske županije br. 2/02, 1/05, 4/05, 14/05, 10/08, 7/10, 16/11, 13/12, 09/16, 14/16) - nadalje: PPIŽ, navedeno je da je "<i>Minimalni broj stalnih vezova ribarskih plovila ne smije biti manji od postojećih registriranih plavila.</i>" te je, u tom smislu, potrebno u Planu utvrditi i minimalni broj vezova ribarskih plovila, a ne samo maksimalni.</p> <p>1.3. Sukladno čl. 12. Uredbe o razvrstaju luka otvorenih za javni promet i luka posebne namjene (NN br. 110/04, 82/07) za ribarske luke županijskog značaja, utvrđena je dužina obale do 50 metara. Kako bi predmetna ribarska luka bila županijskog, a ne državnog značaja, potrebno je plansko rješenje i odredbe Plana uskladiti s navedenim. U tom smislu, grafički dio Plana dopuniti određivanjem i prikazivanjem "planirane obalne crte" i u legendi za isto dodati planski</p>	<p>1.1. DJELOMIČNO SE PRIHVATA. U grafičkom dijelu Plana dodat će se granica koja predstavlja izdvojeni dio građevinskog područja izvan naselja namijenjen za dio obaveznih sadržaja na kopnu sukladno važećem PPUO Tar-Vabriga - Torre-Abrega.</p> <p>Temeljem Odluke o izmjeni i dopuni Odluke o izradi izmjena i dopuna UPU luke Santa Marina utvrđena je promjena granice obuhvata na način da je k.č. 198/1 k.o. Tar (ugostiteljsko - turističke namjene prema PPUO Tar-Vabriga - Torre-Abrega) izdvojena iz obuhvata UPU luke Santa Marina. Sukladno tome, ne postoji potreba za prikazom granica izdvojenog građevinskog područja izvan naselja ugostiteljsko - turističke namjene Santa Marina - TRP₇.</p> <p>1.2. PRIHVATA SE.</p> <p>1.3. NE PRIHVATA SE. Razvoj luke otvorene za javni promet i luka posebne namjene - ribarske i sportske luke, u uvali Santa Marina predviđen je rekonstrukcijom postojeće ribarske luke čija dužina obale danas iznosi cca 300 m. Uzimajući u obzir dužinu postojeće obale, broj postojećih ribarskih plovila odnosno potrebnu dužina obale za privez istih te potrebnu manipulativnu površinu kopna i akvatorija ribarske luke za odvijanje</p>



<p>pokazatelj.</p> <p>1.4. U Planu je područje namjene "O", koje se nalazi nasuprot lukama, potrebno uskladiti prema namjeni utvrđenoj PPUO-om - "površine opće rekreacije" (R) te za taj dio obuhvata propisati uvjete uređenja, budući da isti nije u cijelosti obuhvaćen arheološkim područjem Loron i/ili Crikvine. Kako bi se nedvojbeno moglo utvrditi dio obuhvata za koji je obaveza postupanja u skladu sa Zakonom o zaštiti i očuvanju kulturnih dobara, potrebno je prikazati granicu arheološkog područja Loron, kao zaštićenog kulturnog dobra.</p> <p>1.5. Plan je potrebno dopuniti detaljnim uvjetima nasipavanja, odnosno dubljenja dna, kako bi se osigurala plovnost, s obzirom na relativno malu postojeću dubinu (-0,20m do cca -1,50m).</p> <p>Smatraju nužnim u Planu odrediti plovni put, odnosno osigurati nesmetano odvijanje pomorskog prometa, u skladu s odredbama čl. 112. PPIŽ-a.</p> <p>S obzirom da je dio područja obuhvata Plana utvrđeno kao arheološko područje - "antička maritimna vila" i arheološki lokalitet - "sidra" nije jasno na koji će se način realizirati i osigurati plovni put i pristup planiranim lukama, s obzirom na odredbe st. 2. čl. 28. Plana.</p>	<p>pojedinačnih i/ili paralelnih operacija ukrcaja/iskrcaja s ribarskih plovila, kao i drugih operacija koje se odvijaju unutar ribarske luke, zaključak je da se ribarska luka Santa Marina ne bi mogla razvijati s dužinom obale manjom od 50 m. Na temelju navedenog, zaključak je da se prilikom definiranja značaja ribarske luke Santa Marina u Prostornom planu Istarske županije nisu primjenjivale odredbe predmetne Uredbe. Navedena odredba posebnog propisa nije citirana ni u PPIŽ niti PPUO Tar-Vabriga. Zbog usklađenosti Plana s prostornim planom šireg područja, značaj ribarske luke Santa Marina u UPU luke Santa Marina ostaje županijski.</p> <p>1.4. PRIHVAĆA SE.</p> <p>1.5. NE PRIHVAĆA SE.</p> <p>Tekstualnim dijelom Plana određeni su uvjeti za organizaciju i projektiranje kopnenih i morskih površina luka, a s obzirom da kod izrade UPU nisu poznate sve oblikovne i tehničke karakteristike budućih objekata lučke podgradnje, isti nisu prikazani u grafičkom dijelu Plana. Projektom luke u skladu s posebnim uvjetima svih nadležnih tijela utvrdit će se točne oblikovne i tehničke karakteristike budućih objekata lučke podgradnje, organizacija plovila unutar akvatorija luka te način građenja i izvođenja radova radi zadovoljavanja uvjeta sigurne plovidbe.</p> <p>Režim korištenja mora unutar planskog područja (akvatorija ostalog mora i akvatorija luke) tj. uvjete za nesmetano odvijanje pomorskog prometa odrediti će nadležna lučka</p>
--	--



<p>1.6. Zadnji stavak čl. 4. i 5. odredbi Plana preoblikovati, budući da nije u skladu sa Zakonom, Sukladno odredbama čl. 80. Zakona, "UPU propisuje uvjete provedbe svih zahvata ..." te obavezno sadrži, između ostalog, "...detaljne uvjete korištenja i uređenja prostora te građenje građevina.". Analogno tome, u Planu se moraju odrediti svi uvjeti gradnje, bez mogućnosti odstupanja, ako nisu propisani detaljni uvjeti za navedene iznimke. Naime, sukladno odredbama Čl. 134. PPUO-a (pod "g"), propisano je da se veličina građevne čestice za građevine luke posebne namjene, određuje UPU-om pa je potrebno nedvojbeno utvrditi da li se planirana jedna ili više građevnih čestica za pojedine planirane luke u obuhvatu Plana.</p>	<p>uprava (u odgovarajućem postupku) odnosno odrediti će upravitelj luke (Pravilnikom o redu u luci).</p> <p>Plovni put je po definiciji morski pojas dovoljno dubok i širok za sigurnu plovidbu plovnog objekta. U Planu nije označen plovni put obzirom na značaj i mjerilo plana te primjenu Pravilnika o sadržaju, mjerilima kartografskih prikaza, obveznim prostornim pokazateljima i standardu elaborata prostornih planova.</p> <p>Dodaje se da je u Planu more izvan područja luka određeno kao ostalo more za plovidbu, a u članku 7. određeno je da <i>"uređenje ostalog mora podrazumijeva postavljanje uređaja koji omogućavaju neometano odvijanje pomorskog prometa i plovidbu tj. siguran pristup plovila svim sadržajima u uvali Santa Marina"</i>.</p> <p>U Planu je za arheološko područje "antička maritimna vila" u st. 2., čl. 28., prema dostavljenom mišljenju nadležnog konzervatorskog odjela navedeno da je za izvođenje bilo kakvih daljnjih radova potrebno ishoditi posebne uvjete i prethodno odobrenje nadležnog konzervatorskog odjela, dok se za arheološki lokalitet "sidra" preporuča vađenje sidara, te njihova konzervacija i izlaganje unutar luke.</p> <p>Obzirom na navedeno te prostornu dispoziciju ovih potencijalnih kulturnih dobara (označeno na kartografskom prikazu broj 3.), ne vidimo prepreku za osiguranje pristupa sadržajima u luci Santa Marina (pristup je moguće u cijelosti osigurati izvan arheološkog područja).</p> <p>1.6. PRIHVACA SE.</p>
---	--



<p>1.7. Odredbe čl. 25. Plana korigirati budući da područje obuhvata nije u PPIŽ-a "identificiano kao krajobrazna cjelina Istarsko priobalje", već samo kao „prirodni krajobraz“, sukladno kartografskom prikazu list 3.2. PPIŽ -a. Analogno tome, uskladiti i grafički dio Plana, list 3. Isto tako, kartografski prikaz, list 3. dopuniti nazivom i šifrom područja ekološke mreže (HR1000032- Akvatorij zapadne Istre) te prikazati akvatorij kao "obalno more II. kategorije".</p> <p>1.8. Kartografski prikaz Plana list 2.a. "Promet" korigirati u dijelu prikazivanja prometnice - "ostale ulice OU" izvan obuhvata Plana, budući da ista mora biti prikazana na način da se diferencira od prometnica u obuhvatu Plana te, prikazati ili u odredbama Plana navesti, na koju se prometnicu ista spaja. U protivnom, prometno rješenje planirati sa okretištem. Nadalje, u grafičkom je dijelu Plana potrebno korigirati trasu šetnice ("lungo mare") sukladno trasi utvrđenoj na kartografskim prikazima, list 1. i list 2.1., PPUO-a.</p>	<p>1.7. PRIHVACA SE.</p> <p>1.8. NE PRIHVACA SE. Način prikazivanja elemenata "ostale ulice - OU" (siva boja) koja se nalazi izvan obuhvata Plana na svim kartografskim prikazima je već diferenciran s obzirom na način prikazivanja elemenata "sabrne ulice - SU" (crvena boja) koja se nalazi unutar obuhvata Plana. Uz navedeno, u grafičkom dijelu Plana je prikazano, a i u Odredbama za provedbu (članak 11.) je navedeno da se "ostala ulica - OU" spaja na "sabrnu ulicu - SU" unutar obuhvata Plana te da vodi prema turističkoj zoni Santa Marina tj. kampu Solaris.</p> <p>Vežano uz položaj obalne šetnice "lungo mare", člankom 16. važećeg PPUO Tar-Vabriga je definirano da će se točna trasa, način korištenja, prometovanja i ostali uvjeti gradnje pristupa do obale odredit prostornim planom užeg područja i aktima kojima se odobrava gradnja, dok će se režim korištenja dodatno uređivati odgovarajućom odlukom Općine Tar-Vabriga o javnim prometnicama. Status obalne šetnice, odnosno način njezina korištenja, odredit će se planovima užih područja, uz uvjet osiguranja slobodnog i nesmetanog prolaza. Na temelju toga u postupku izrade ovog Plana ne proizlazi potreba za preuzimanjem trase utvrđene u grafičkom dijelu važećeg PPUO Tar-Vabriga.</p>
---	---

2. MINISTARSTVO UNUTARNJIH POSLOVA, POLICIJSKA UPRAVA ISTARSKA

MIŠLJENJE	ODGOVOR / OBRAZLOŽENJE
<p>Dostavljaju prijedloge i mišljenja iz djelokruga zaštite od požara:</p> <p>2.1. U člancima 4., 5. i 5.a Uvjeta smještaja građevina i uređenja površina nisu primijenjene odredbe Pravilnika o uvjetima za</p>	<p>2.1. NE PRIHVACA SE. U predmetnim člancima Odredbi za provedbu u dijelu kojim se definiraju veličina, smještaj i</p>



<p>vatrogasne pristupe (NN br. 35/94, 55/94 i 142/03). Budući da je pri donošenju dokumenta prostornog uređenja potrebno voditi računa o prostornim uvjetima zaštite od požara mišljenja smo da je prilikom utvrđivanja uvjeta za smještaj građevina potrebno predvidjeti da građevine planirane Planom, a koje podliježu Pravilniku o uvjetima za vatrogasne pristupe, moraju imati osigurane vatrogasne pristupe. Ukoliko je za građevinu, iz Prijedloga plana, istim Pravilnikom propisan uvjet o osiguranju vatrogasnih pristupa, minimalna širina površine za operativni rad vatrogasaca iznosi 5,5 m, dok su Prijedlogom plana dane minimalne udaljenosti građevine od granica građevne čestice manje od 5,5 m. Unutarnji i vanjski radijusi zaokretanja vatrogasnih vozila u ovisnosti o širini vatrogasnih prilaza također su utvrđeni istim Pravilnikom.</p> <p>2.2. U članku 37. nisu navedeni propisi na kojima se temelji zaštita od požara, a dostavljeni su putem dopisa Policijske uprave istarske, Sektora upravnih i inspekcijskih poslova broj: 511-08-19/1-152-34/4-17.A.B. od 25 .07.2017. godine, te se predlaže da se isti navedu.</p>	<p>oblikovanje građevina lučke nadgradnje utvrđena je najveća visina planiranih građevina svake pojedine luke od 5,5 m, odnosno da su sve građevine planirane kao prizemne. Važećim Pravilnikom o uvjetima za vatrogasne pristupe, člankom 1a. utvrđeno je da vatrogasni pristupi ne moraju biti osigurani u slučaju građenja ili rekonstrukcije građevina kod kojih visina poda najviše etaže predviđene za boravak ljudi od razine okolnog terena s kojeg će se obavljati evakuacija i gašenje u slučaju požara nije veća od 4m. Na temelju navedenog ne postoji potreba za utvrđivanjem uvjeta udaljenosti građevina od granica građevne čestice od 5,5 m radi osiguranja površine za operativni rad vatrogasaca. S obzirom da je planskim rješenjem zabranjeno ograđivanje kopnenog dijela luke, ukoliko se utvrdi potreba kao vatrogasni pristup moći će se koristiti i kolnik postojeće nerazvrstane prometnice, površina planirane obalne šetnice min. širine 3 m, odnosno buduće interne prometnice/površine čiji položaj odnosno gradnja će se definirati projektom luke prema posebnim uvjetima nadležne policijske uprave.</p> <p>2.2. PRIHVAĆA SE.</p>
---	---

3. BRANKA KOVAČIĆ, Vrhovčeva 6B, 1000 Ljubljana, Slovenija

PRIMJEDBA	ODGOVOR / OBRAZLOŽENJE
<p>3.1. Predlaže da se u punoj mjeri zaštite kulturne, povijesne građevine i ostaci i na drugoj strani S. marine prema Larunu i u samoj S. Marini.</p> <p>3.2. Ne smije se dirati područje (teritorij) za zaštićene ptice, biljke i život u moru, jer je ovdje sačuvana biološka raznolikost koja je neprocjenjiva.</p> <p>3.3. Zaštiti se moraju izvori slatke vode u S. Marini.</p> <p>3.4. U plan neka se da i dječje igralište za djecu i klupe gdje se može sjesti.</p>	<p>3.1. - 3.3. DJELOMIČNO SE PRIHVAĆA. Poglavljem 5. Mjere zaštite prirodnih i kulturno-povijesnih cjelina i građevina i ambijentalnih vrijednosti Odredbi za provedbu su već definirane mjere zaštite unutar obuhvata UPU luke Santa Marina prema posebnim uvjetima nadležnih javnopravnih tijela i u skladu s važećim zakonskim propisima.</p> <p>3.4. DJELOMIČNO SE PRIHVAĆA. U sklopu ribarske i sportske luke će se dodati mogućnost gradnje dječjeg igrališta, dok je uvjet postavljanja klupa (urbane opreme) već utvrđen važećim Planom.</p>



4. HRVATSKE VODE, Vodnogospodarski odjel za slivove sjevernog Jadrana, Đure Šporera 3

OČITOVANJE	ODGOVOR / OBRAZLOŽENJE
4. U prijedlogu plana nisu obrađeni rizici od poplava mora sukladno dostavljenim podacima za izradu plana Klasa: 350-02/17-01/340, Ur.broj: 374-23-3-17-2 od 20.07.2017.	PRIHVAĆA SE.

5. MINISTARSTVO KULTURE, Uprava za zaštitu kulturne baštine, Konzervatorski odjel u Puli, Grada Graza 2, Pula

OČITOVANJE	ODGOVOR / OBRAZLOŽENJE
<p>Pregledom dokumentacije utvrđeno je da je u tekstualnom dijelu plana potrebno izvršiti određene korekcije prema slijedećim uputama:</p> <p>5.1. U točki 5.2. MJERE ZAŠTITE KULTURNO-POVIJESNIH CJELINA I GRAĐEVINA I AMBIJENTALNIH VRIJEDNOSTI, čl. 28., st. 3. potrebno je navesti da je čitava zona podmorja u obuhvatu predmetnog plana zaštićena u sklopu registracije koja zahvaća područja od rta Zub do rta Maistro, sa prilazima vodama, uvali Lunga, pličacima Erba, Mezo i Čivran, te hridi nasuprot rta Saltarel, a koja je upisana u Registar kulturnih dobara Republike Hrvatske - Listu trajno zaštićenih kulturnih dobara pod rednim br. RRI-109 rješenjem br.: 315/1-1966 od 22.12.1966.god. Za navedeno područje potrebno je predvidjeti ishođenje posebnih uvjeta i prethodnog odobrenja od strane nadležnog konzervatorskog odjela prije bilo kakvih radova.</p> <p>5.2. Potrebno je izuzeti mjeru koja predviđa ishođenje mišljenja od strane nadležnog konzervatorskog odjela za područje antičke maritimne vile. Umjesto ishođenja mišljenja potrebno je predvidjeti ishođenje posebnih uvjeta i prethodnog odobrenja od strane nadležnog konzervatorskog odjela prije početka radova budući da to područje ulazi u zaštićenu podmorsku arheološku zonu. Dio čl.28 koji glasi: "Za radove na preostalom dijelu uvale (izvan arheološkog područja), potrebno je zatražiti prethodno odobrenje od Konzervatorskog odjela u Puli" je suvišan, te ga je potrebno izuzeti.</p>	<p>5.1. PRIHVAĆA SE.</p> <p>5.2. PRIHVAĆA SE.</p>



6. ISTARSKI VODOVOD d.o.o, za proizvodnju i distribuciju vode, Sv. Ivan 8, Buzet

MIŠLJENJE	ODGOVOR / OBRAZLOŽENJE
6. Nemaju primjedbi na prijedlog Izmjena i dopuna Urbanističkog plana uređenja luke Santa Marina.	PRIHVAĆA SE.

7. ISTARSKA ŽUPANIJA, Upravni odjel za održivi razvoj, Odsjek za zaštitu prirode i okoliša, Pula, Flanatička 29, p.p. 198

MIŠLJENJE	ODGOVOR / OBRAZLOŽENJE
7. U prijedlog Izmjena i dopuna Urbanističkog plana uređenja luke Santa Marina su ugrađeni svi ranije u postupku dostavljeni zahtjevi dopisom KLASA: 350-01/17-01/38, URBROJ: 2163/1-08-02/1-17-2 od 18. srpnja 2017. godine, te sukladno tome u domeni zaštite prirode i okoliša nema dodatnih primjedbi i suglasni su na sadržaj Plana.	PRIHVAĆA SE.

8. DRŽAVNA UPRAVA ZA ZAŠTITU I SPAŠAVANJE, PODRUČNI URED ZA ZAŠTITU I SPAŠAVANJE PAZIN

MIŠLJENJE	ODGOVOR / OBRAZLOŽENJE
8. Izdaju suglasnost na prijedlog Izmjena i dopuna Urbanističkog plana uređenja luke Santa Marina	PRIHVAĆA SE.

9. MINISTARSTVO ZAŠTITE OKOLIŠA I ENERGETIKE, Radnička cesta 80, Zagreb

MIŠLJENJE	ODGOVOR / OBRAZLOŽENJE
9. Prijedlog Izmjena i dopuna Urbanističkog plana uređenja luke Santa Marina izrađen je u skladu sa zahtjevima zaštite prirode (KLASA: 612-07/17-57/235, URBROJ: 517-07-2-2-17-2 od 26. srpnja 2017.) izdanih od Ministarstva zaštite okoliša i energetike.	PRIHVAĆA SE.

10. HAKOM, R.F. Mihanovića 9, Zagreb

MIŠLJENJE	ODGOVOR / OBRAZLOŽENJE
10. Nemaju primjedbi na prijedlog Izmjena i dopuna Urbanističkog plana uređenja luke Santa Marina	PRIHVAĆA SE.

11. MINISTARSTVO OBRANE REPUBLIKE HRVATSKE, Sektor za vojno graditeljstvo i energetska učinkovitost, Zagreb

MIŠLJENJE	ODGOVOR / OBRAZLOŽENJE
11. Nemaju primjedbi na prijedlog Izmjena i dopuna Urbanističkog plana uređenja luke Santa Marina	PRIHVAĆA SE.



5. Popis sudionika u javnoj raspravi čija mišljenja, prijedlozi i primjedbe nisu razmatrani iz razloga propisanih Zakonom o prostornom uređenju

Nema.

6. Obavezni akti i drugi dokazi iz čl. 103. Zakona o prostornom uređenju

- 6.1. Zaključak o utvrđivanju Prijedloga plana
- 6.2. Objava javne rasprave
- 6.3. Posebna obavijest o objavi javne rasprave
- 6.4. Zapisnik s javnog izlaganja



6.1. Zaključak o utvrđivanju Prijedloga plana



REPUBLIKA HRVATSKA
ISTARSKA ŽUPANIJA
Općina Tar-Vabriga-Torre-Abrega
Općinski načelnik



KLASA: 350-02/17-01/2
URBROJ: 2167/08-01/01-17-47
Tar-Torre, 19.12.2017. godine

Na temelju članka 95. Stavak 2. i 98. Stavak 3. Zakona o prostornom uređenju (*NN 153/13., 65/17.*) te članka 29. Statuta Općine Tar-Vabriga-Torre-Abrega ("*Službeni glasnik Općine Tar-Vabriga-Torre-Abrega br. 7/13. i 14/13.*") Općinski načelnik Općine Tar-Vabriga-Torre-Abrega na koordinaciji dana 19.12.2017. godine donio je sljedeći

ZAKLJUČAK

1. Na temelju Nacrta Izmjena i dopuna Urbanističkog plana uređenja luke Santa Marina, utvrđuje se Prijedlog Izmjena i dopuna Urbanističkog plana uređenja luke Santa Marina za javnu raspravu, a sadrži tekstualni i grafički dio Plana, njegovo obrazloženje te sažetak za javnost.
2. Javna rasprava započet će **27.12.2017. godine**, a završiti će **08.01.2018. godine**.
3. Javna rasprava o Prijedlogu Izmjena i dopuna Urbanističkog plana uređenja luke Santa Marina u dnevnom tisku "Glas Istre", na web stranici Općine Tar-Vabriga-Torre-Abrega www.tar-vabriga.hr, oglasnoj ploči i u Službenom glasniku Općine Tar-Vabriga-Torre-Abrega objavit će se dvojezično, a na web stranici Ministarstva graditeljstva i prostornoga uređenja www.mgipu.hr na hrvatskom jeziku, najmanje 8 dana prije početka javne rasprave.
4. Prijedlog Izmjena i dopuna Urbanističkog plana uređenja luke Santa Marina tijekom trajanja javne rasprave izložiti će se na javni uvid u sjedištu Općine Tar-Vabriga-Torre-Abrega, Istarska 8, I kat, 52465 Tar, od 27.12.2017.godine do 08.01.2018. godine, radnim danom (osim subote) od 08,00 sati do 15,00 sati.
5. Javno izlaganje Prijedloga Izmjena i dopuna Urbanističkog plana uređenja luke Santa Marina u postupku javne rasprave održati će se u sjedištu Općine Tar-Vabriga-Torre-Abrega, Istarska 8, I kat, u Vijećnici, 52465 Tar, **dana 28.12.2017.godine - četvrtak u 11:00 sati**.
6. Davanje posebnih stručnih tumačenja tijekom trajanja javne rasprave osigurati će nositelj izrade Plana Jedinostveni upravni odjel Općine Tar-Vabriga-Torre-Abrega i izrađivač Plana Urbanistica d.o.o. iz Zagreba, Đorđićeva 5.



7. 1. Pisana očitovanja, prijedlozi i primjedbe tijekom trajanja javne rasprave do zaključno 08.01.2018. godine mogu se upisati u knjigu primjedbi, dostaviti poštom Jedinственом upravnom odjelu Općine Tar-Vabriga-Torre-Abrega, Istarska 8, 52465 Tar ili poslati e-mailom na info-opcina@tar-vabriga.hr.

2. Javnopravna tijela koja su dala, odnosno trebala dati zahtjeve za izradu izmjena i dopuna navedenog plana, u javnoj raspravi sudjeluju davanjem mišljenja o prihvatanju tih zahtjeva, odnosno mišljenja o primjeni posebnog propisa i/ili dokumenata koji je od utjecaja na plan.

Krajnji rok za dostavu mišljenja javnopravnih tijela je 08.01.2018. godine.

Pozivaju se zainteresirani da, na naprijed navedene načine, sudjeluju u javnoj raspravi o Prijedlogu Izmjena i dopuna Urbanističkog plana uređenja luke Santa Marina.

8. Ovaj Zaključak provesti će Jedinствени upravni odjel Općine Tar-Vabriga-Torre-Abrega.

9. Ovaj Zaključak stupa na snagu danom donošenja, a objaviti će se u Službenom glasniku Općine Tar-Vabriga-Torre-Abrega.



Dostaviti:


1. Jedinствени upravni odjel
2. Urbanistica d.o.o. – Jasminka Pilar Katavić
3. Arhiva – ovdje



6.2. Objava javne rasprave

20 | Glas Istre | oglasi

Utorak, 19. prosinca 2017.



brioni pula

NUDIMO MOGUĆNOST PLAĆANJA TROŠKOVA ŠKOLOVANJA RADI STJECANJA UVJETA ZA POSLOVE VOZAČA AUTOBUSA!

Zbog širenja obima posla, Brioni d.d. za javni cestovni prijevoz putnika i robe u zemlji i inozemstvu, Pula

OGLAŠAVA

potrebu za zapošljavanjem **VOZAČA „D“ kategorije**

Uvjeti:

- SSS u zanimanju vozač ili SSO o početnoj kvalifikaciji
- SSO o periodičkoj izobrazbi /KOD 95/
- D kategorija
- najmanje 21 godina života
- poželjno radno iskustvo u struci
- poželjno znanje jednog stranog jezika
- probni rad

Nudimo:

- mogućnost zasnivanja radnog odnosa na neodređeno vrijeme
- mogućnost daljnjeg osposobljavanja, profesionalnog razvoja i napredovanja

Očekujemo:

- prilagodljivost i sklonost timskom radu
- komunikativnost, točnost

Kandidatima koji ne ispunjavaju sve gore navedene uvjete, nudimo mogućnost plaćanja troškova školovanja radi polaganja:

- D kategorije ili SSO o početnoj kvalifikaciji
- SSO o periodičkoj izobrazbi /KOD 95/

Ako ste u ovom oglasu prepoznali posao koji biste voljeli raditi, molimo da svoju ponudu i životopis pošaljete na adresu: Brioni d.d., Šijanska cesta 4, 52100 Pula.

Informacije:
Tel +385/52 356 508, Email: dorjano.travalja@brioni.hr

Institut za poljoprivredu i turizam, Karla Huguesa 8, Poreč, raspisuje

NATJEČAJ

za izbor u suradnička zvanja i na suradnička radna mjesta za rad na projektu „Bioraznolikost i molekularno oplemenjivanje bilja“ KK.01.1.01.0005:

1. **poslijedoktorand**, područje biotehničkih ili prirodnih znanosti, 1 izvršiteljica, na određeno vrijeme do 31. ožujka 2019. godine

Uvjeti: Uz opće uvjete propisane člankom 43. Zakona o znanstvenoj djelatnosti i visokom obrazovanju, pristupnici trebaju ispunjavati uvjete:

- završen preddiplomski i diplomski sveučilišni studij ili integrirani preddiplomski i diplomski sveučilišni studij iz područja biotehničkih ili prirodnih znanosti
- akademski stupanj doktora znanosti iz područja biotehničkih ili prirodnih znanosti
- aktivno znanje engleskog jezika u govoru i pismu
- posjedovanje vozačke dozvole B kategorije

Poželjno je iskustvo u metodama molekularne biologije.

Uz prijavu treba priložiti: životopis, odgovarajuću diplomu, dokaz o akademskom stupnju doktora znanosti i sažetak znanstvene i stručne djelatnosti s popisom radova.

2. **doktorand u suradničkom zvanju** i na suradničkom radnom mjestu **asistent**, 1 izvršiteljica, na određeno vrijeme u trajanju najviše do 4 godine i 6 mjeseci, s obvezom upisa poslijediplomskog doktorskog studija

Uvjeti: Uz opće uvjete propisane člankom 43. Zakona o znanstvenoj djelatnosti i visokom obrazovanju, pristupnici trebaju ispunjavati uvjete:

- završen preddiplomski i diplomski sveučilišni studij ili integrirani preddiplomski i diplomski sveučilišni studij iz područja biotehničkih znanosti, polje poljoprivrede
- ukupan prosjek ocjena na prethodnim razinama studija koji osigurava upis na sveučilišni doktorski studij
- aktivno znanje engleskog jezika u govoru i pismu
- posjedovanje vozačke dozvole B kategorije

Uz prijavu treba priložiti: životopis, odgovarajuću diplomu i dokaze o ispunjavanju uvjeta za upis na doktorski studij. U slučaju potrebe provest će se testiranje znanja i sposobnosti kandidata.

Pristupnici koji su visokoškolsku kvalifikaciju stekli u inozemstvu, a javljaju se na radno mjesto pod 1. 2. trebaju uz prijavu priložiti rješenje o priznavanju inozemne visokoškolske kvalifikacije izdano od Agencije za znanost i visoko obrazovanje.

Na natječaj se, pod jednakim uvjetima, imaju pravo javiti osobe oba spola.

Rok za podnošenje prijava na natječaj je 30 dana od dana objave u Narodnim novinama. Nepotpune i zakašnjele prijave neće se razmatrati.

Prijave se dostavljaju na adresu: Institut za poljoprivredu i turizam, Karla Huguesa 8, 52440 Poreč, s naznakom «Za natječaj» uz navođenje naziva radnog mjesta.

URBROJ: 0147-17-837
Poreč, 18. prosinca 2017.

Ravnatelj
dr. sc. Dean Ban

OGLASNA SLUŽBA GLASA ISTRE

Portarata br. 4, 52100 Pula
Tel. 591-543, 300-470, Fax 300-471





Na temelju članka 96. Zakona o prostornom uređenju ("Narodne novine" broj 153/13, 65/17), te Zaključka Općinskog načelnika Općine Tar-Vabriga-Torre-Abrega, KLASA: 350-02/17-01/2; URBROJ: 2167/08-01/01-17-47 od 19.12.2017. godine, Jedinствeni upravni odjel Općine Tar-Vabriga-Torre-Abrega objavljuje

JAVNU RASPRAVU

O PRIJEDLOGU IZMJENA I DOPUNA URBANISTIČKOG PLANA UREĐENJA LUKE SANTA MARINA

1. Javna rasprava provest će se u trajanju od 13 (trinaest) dana od **27.12.2017. godine do 08.01.2018. godine.**
2. Javno izlaganje Prijedloga izmjena i dopuna Urbanističkog plana uređenja Luke Santa Marina održati će se u sjedištu Općine Tar-Vabriga-Torre-Abrega, Istarska 8, I kat - Vijećnica, 52465 Tar, dana **28.12.2017.godine - četvrtak, u 11:00 sati.**
3. Javni uvid u Prijedlog izmjena i dopuna UPU Luke Santa Marina omogućava se u sjedištu Općine Tar-Vabriga-Torre-Abrega, Istarska 8, I kat - vijećnica, 52465 Tar, od **27.12.2017. godine do 08.01.2018. godine**, radnim danom (osim subote) od 08:00 sati do 15:00 sati.
 - upisom u knjigu primjedbi u sjedištu Jedinственог управног одјела Općine Tar-Vabriga-Torre-Abrega, Istarska 8, I kat, 52465 Tar,
 - upisom u zapisnik o javnom izlaganju i
 - dostavom putem pošte na adresu Općina Tar-Vabriga-Torre-Abrega, za Jedinствeni upravni odjel, Istarska 8, 52465 Tar,
 - slanjem e-maila na info-opcina@tar-vabriga.hr.
5. Pozivaju se svi zainteresirani da, na naprijed navedene načine,

sudjeluju u javnoj raspravi o Prijedlogu izmjena i dopuna Urbanističkog plana uređenja Luke Santa Marina.

6. Pisana očitovanja, mišljenja, prijedlozi i primjedbe na prijedlog Plana koji nisu čitko napisani i potpisani imenom i prezimenom, te adresom podnositelja, neće se uzeti u obzir prilikom pripreme Izvješća o javnoj raspravi.

Općina Tar-Vabriga-Torre-Abrega
Jedinствeni upravni odjel

KLASA: 350-02/17-01/1
URBROJ: 2167/08-02/01-17-48
Tar-Torre, 19.12.2017. godine

Al sensi dell'articolo 96 della Legge sull'assetto territoriale („Gazzetta Ufficiale“ num. 153/13, 65/17) e alla Conclusione del Sindaco del Comune di Tar-Vabriga-Torre-Abrega, CLASSE: 350-02/17-01/2; NUM.PROTOCOLLO: 2167/08-01/01-17-47 del 19 dicembre 2017, l'Assessorato generale del Comune di Tar-Vabriga-Torre-Abrega bandisce il seguente

DIBATTITO PUBBLICO

SULLA PROPOSTA DELLE MODIFICHE E AGGIUNTE DEL PIANO URBANISTICO PORTO SANTA MARINA

1. Il Dibattito pubblico si terrà nella durata di 13 giorni, dal **27 dicembre 2017 al 08 gennaio 2018.**
2. L' esposizione pubblica della Proposta delle modifiche e aggiunte del Piano urbanistico porto Santa Marina avrà luogo presso la sede del Comune in Via dell'Istria 8, al 1° piano, nella sala del Consiglio comunale, a Torre, 52465 Torre, il **28/XII/2017 - giovedì**, con inizio alle ore 11:00.

3. L'accesso pubblico all'esposizione della Proposta delle modifiche e aggiunte del Piano urbanistico porto Santa Marina è consentito presso la sede del Comune, in Via dell'Istria 8, al 1° piano, 52465 Torre, dal **27/XII/2017 al 08/01/2018**, durante i giorni lavorativi (tranne il sabato), dalle ore 8:00 alle ore 15:00.

4. Tutte le opinioni, proposte o annotazioni riguardanti la Proposta del Piano possono essere inoltrate entro il **08/01/2018**, in modo da:
 - annotare le stesse nel libro delle annotazioni presso la sede dell'Assessorato generale del Comune di Tar-Vabriga-Torre-Abrega, Via dell'Istria 8, 52465 Torre, al 1° piano;
 - annotare nel verbale dell'esposizione pubblica;
 - inviare per posta all'indirizzo del Comune di Tar-Vabriga-Torre-Abrega, Assessorato generale, Via dell'Istria 8, 52465 Torre, - inviare l'e-mail all'indirizzo info-opcina@tar-vabriga.hr
5. Si invitano tutte le parti interessate, nei modi sopra indicati, a partecipare al dibattito pubblico sulla proposta delle modifiche e aggiunte del Piano urbanistico porto Santa Marina.
6. Le opinioni, proposte o annotazioni pervenute sulla Proposta del Piano, le quali non saranno leggibili o contrassegnate da nome e cognome, come anche dall'indirizzo del richiedente, non verranno prese in considerazione nella preparazione del Resoconto sul Dibattito pubblico.

Comune di Tar-Vabriga-Torre-Abrega
Assessorato generale

CLASSE: 350-02/17-01/2
NUM.PROTOCOLLO: 2167/08-02/01-17-48
Torre, 19 dicembre 2017

OGLAŠAVAJTE SE U GLASU ISTRE

najčitaniјem regionalnom dnevnom listu

UGLASI

objavite gotov oglas u tiskanom izdanju ili njegovu izradu povjerite nama

ULAGANJE PRILOGA

OMOTNE FAŠETE

STICKERI

WEB

objavite oglas (BANNER) na portalu www.glasistre.hr

... jer **MARKETING** Glasa Istre zna kako ćete biti zapaženi!

052/591-538, 591-541 * marketing@glasistre.hr



19. 12. 2017.

Dobrodošli u Ministarstvo graditeljstva i prostornoga uređenja



MINISTARSTVO GRADITELJSTVA I PROSTORNOGA UREĐENJA

NASLOVNICA

NOVOSTI I NAJAVE

O NAMA

GRADITELJSTVO

PROSTORNO UREĐENJE

Prostorni planovi

Informacije o planovima u izradi

Izvišća o javnim raspravama

Prostorni planovi uređenja gradova i općina

Prostorni planovi županija

Prostorni planovi nacionalnih parkova i parkova prirode

Radna zajednica Alpe-Jadran

Download instalacije Pravilnika za izradu prostornih planova

Sufinanciranje izrade prostornih planova jedinica lokalne ili područne (regionalne) samouprave za 2017. godinu

Propisi iz područja prostornog uređenja

Strategija prostornog uređenja Republike Hrvatske

Program prostornog uređenja Republike Hrvatske

Strategija prostornog razvoja Republike Hrvatske

Suglasnosti za obavljanje stručnih poslova prostornog uređenja

Strane osobe koje obavljaju djelatnost prostornog uređenja i gradnje u Republici Hrvatskoj

Preporuka za izradu jedinstvenog opisa zahvata u prostoru za centre za gospodarenje otpadom i eksploatacijska polja čvrstih mineralnih sirovina

Međunarodna suradnja

Program URBACT

Program ESPON

UN HABITAT

Dogadanja

ENERGETSKA UČINKOVITOST

EUROPSKI STRUKTURNI I INVESTICIJSKI FONDOVI

KOMUNALNO GOSPODARSTVO

STANOVANJE

PROCJENA VRIJEDNOSTI NEKRETNINA

GRAĐEVINSKA INSPEKCIJA

SANACIJA POPLAVLJENIH PODRUČJA

PROJEKTI

SAVJETOVANJE S JAVNOŠĆU

PUBLIKACIJE, PROGRAMI I STRATEGIJE

JAVNA NABAVA

PRISTUP INFORMACIJAMA

ZAPOŠLJAVANJE U DRŽAVNOJ SLUŽBI

STRUČNO OSPOSOBLJAVANJE BEZ ZASNIIVANJA RADNOG ODNOSA

SLUŽBENI OBRASCI

PROSTORNO UREĐENJE ▶ Prostorni planovi ▶ Informacije o planovima u izradi ▶ Informacije o javnim raspravama ▶

Informacije o javnim raspravama

Temeljem odredbi Zakona o prostornom uređenju („Narodne novine“, broj 153/13.), nositelj izrade prostornih planova dužan je objaviti informaciju o javnoj raspravi o prijedlogu prostornog plana i na mrežnim stranicama Ministarstva graditeljstva i prostornoga uređenja.

Obavijest o javnoj raspravi mora sadržavati: mjesto, datum početka i trajanje javnog uvida u prijedlog prostornog plana, mjesto i datum jednog ili više javnih izlaganja, poziv zainteresiranim osobama za sudjelovanje u javnoj raspravi te rok u kojem se nositelju izrade dostavljaju pisana mišljenja, prijedlozi i primjedbe na prijedlog prostornog plana. Dostavlja se najmanje osam dana prije početka javne rasprave na adresu elektroničke pošte: web@mgiou.hr

Informacije o javnim raspravama:

- ▶ 19.12.2017. - Informacija o javnoj raspravi o prijedlogu Izmjena i dopuna Urbanističkog plana uređenja luke Santa Marina, Općina Tar-Vabriga-Torrebregaja
- ▶ 19.12.2017. - Informacija o javnoj raspravi o prijedlogu Urbanističkog plana uređenja obalnog pojasa 'Žrnjaci 1' Nin
- ▶ 14.12.2017. - Informacija o javnoj raspravi o prijedlogu III. Izmjena i dopuna Prostornog plana uređenja Općine Puntar
- ▶ 14.12.2017. - Informacija o javnoj raspravi o prijedlogu stavljanja izvan snage Detaljnog plana uređenja sjeverozapadnog područja Visoke uz Vukovarsku ulicu, Grad Split
- ▶ 13.12.2017. - Informacija o javnoj raspravi o prijedlogu Izmjena i dopuna Prostornog plana uređenja Općine Segret
- ▶ 07.12.2017. - Informacija o javnoj raspravi o prijedlogu Izmjena i dopuna Prostornog plana uređenja Općine Preko
- ▶ 07.12.2017. - Informacija o javnoj raspravi o prijedlogu Urbanističkog plana uređenja sportsko-rekreativne zone Šamoret dolac, Grad Hvar
- ▶ 05.12.2017. - Informacija o javnoj raspravi o prijedlogu IV. Izmjena i dopuna Prostornog plana uređenja Općine Baška
- ▶ 05.12.2017. - Informacija o ponovnoj javnoj raspravi o prijedlogu Urbanističkog plana uređenja područja ugostiteljsko turističke namjene T2 'Osibova-Lučice' i s tim u vezi Izmjena i dopuna Prostornog plana uređenja Općine Milna za područje T2 'Osibova-Lučice', Općina Milna
- ▶ 04.12.2017. - Informacija o javnoj raspravi o prijedlogu Izmjena i dopuna Prostornog plana uređenja Općine Ružić - III
- ▶ 04.12.2017. - Informacija o javnoj raspravi o prijedlogu Urbanističkog plana uređenja zone 'Sridnji put' Zaton, Grad Nin
- ▶ 01.12.2017. - Informacija o trećoj ponovnoj javnoj raspravi o prijedlogu Izmjena i dopuna Prostornog plana uređenja Grada Buzeta
- ▶ 30.11.2017. - Informacija o javnoj raspravi o prijedlogu II. Izmjena i dopuna Detaljnog plana uređenja 'Grobje', Općina Župa Dubrovačka
- ▶ 30.11.2017. - Informacija o javnoj raspravi o prijedlogu Izmjena i dopuna Prostornog plana uređenja stambene zone 'Punta Sepurine', Grad Nin
- ▶ 29.11.2017. - Informacija o javnoj raspravi o prijedlozima Izmjena i dopuna Prostornog plana uređenja Grada Dubrovnika i Izmjena i dopuna Generalnog urbanističkog plana Grada Dubrovnika te Prijedlogu Odluke o stavljanju izvan snage Detaljnog plana uređenja Belvedere
- ▶ 29.11.2017. - Informacija o javnoj raspravi o prijedlogu Urbanističkog plana uređenja ugostiteljsko-turističke namjene Jurovo, Općina Žakanje
- ▶ 27.11.2017. - Informacija o javnoj raspravi o prijedlogu II. Izmjena i dopuna Detaljnog plana uređenja Poduzetničke zone Čiponjac, Grad Novajla
- ▶ 27.11.2017. - Informacija o ponovnoj javnoj raspravi o prijedlogu Izmjena i dopuna Urbanističkog plana uređenja Slobodne carinske zone Janjkorir, Grad Zagreb
- ▶ 24.11.2017. - Informacija o javnoj raspravi o prijedlogu Urbanističkog plana uređenja Plava laguna - Galijot, Grad Poreč
- ▶ 23.11.2017. - Informacija o javnoj raspravi o prijedlogu III. Izmjena i dopuna Detaljnog plana uređenja 'Središta Klinča Sela'
- ▶ 22.11.2017. - Informacija o javnoj raspravi o prijedlogu IV. Izmjena i dopuna Prostornog plana uređenja Općine Sveti Martin na Muri
- ▶ 22.11.2017. - Informacija o javnoj raspravi o prijedlogu III. Izmjena i dopuna Urbanističkog plana uređenja Toplica Sveti Martin
- ▶ 20.11.2017. - Informacija o javnoj raspravi o prijedlogu Urbanističkog plana uređenja dijela luke Sali, Općina Sali
- ▶ 09.11.2017. - Informacija o javnoj raspravi o prijedlogu Urbanističkog plana uređenja turističkog naselja T2 - Dolića Draga, Općina Lokvičići
- ▶ 08.11.2017. - Informacija o javnoj raspravi o prijedlogu Urbanističkog plana uređenja Gospodarske zone u Novim Janjkovicima
- ▶ 02.11.2017. - Informacija o javnoj raspravi o prijedlogu Urbanističkog plana uređenja dijela područja Krnjevo u Rijeci

<http://www.mgiou.hr/default.aspx?id=17503>
 TRAŽI

ENGLISH

Pripćenja

Kontakti

Prenosimo

Linkovi

OGLASNA PLOČA

GRADITE LEGALNO **SPAVAJTE MIRNO**

OPERATIVNI PROGRAM
Konkurentnost i kohezija
2014. - 2020.

Energetska obnova zgrada
javnog sektora i stambenih zgrada
(višestambenih zgrada i obiteljskih kuća)

IPA 2012
Twinning light project

eDozvola

eOGLASNA
ploča

IEC
eEnergetskiCertifikat

RAČUNALNI PROGRAM ZA
ODREĐIVANJE ENERGETSKOG
SVOJSTVA ZGRADE

ENERGETSKA
obnova zgrada

STRANE OSOBE
djelatnost prostornog
uređenja i gradnje u RH

AZONIZ
AGENCIJA za
ozakonjenje nezakonito
izgrađenih zgrada

OZAKONJENJE
nezakonito
izgrađenih zgrada

OZAKONJENJE
nezakonito izgrađenih zgrada

**REGISTAR BROJA
RIJEŠENIH ZAHTJEVA**

**VODIČ KROZ
GRADNJU**

**KONTAKTNA TOČKA
ZA GRAĐEVNE
PROIZVOĐE**

1/2




19. 12. 2017.

Dobrodošli u Ministarstvo graditeljstva i prostornoga uređenja

► 02.11.2017. - Informacija o javnoj raspravi o prijedlogu Urbanističkog plana uređenja Locosercio Istok u Rovinju - Rovigno

JAVNI POZIVI
NAJČEŠĆA PITANJA I ODGOVORI
UPUTE, OBJAŠNENJA I MIŠLJENJA

Ispiši stranicu



APN - Agencija za pravni promet i posredovanje nekretninama

AZONIZ - Agencija za ozakonjenje nezakonito izgrađenih zgrada

DGU - Državna geodetska uprava

Hrvatski zavod za prostorni razvoj


FZOEU - Fond za zaštitu okoliša i energetska učinkovitost

NACIONALNI PORTAL
ENERGETSKE UČINKOVITOSTI



Poticanje energetske efikasnosti u Hrvatskoj

Informacijski sustav za gospodarenje energijom (ISGE)



Registar osoba ovlaštenih za energetske preglede i energetska certificiranje zgrada



Ivan Zgrabljic

Pošiljatelj: Web <Web@mgipu.hr>
Poslano: 19. prosinca 2017. 10:19
Primatelj: 'Ivan Zgrabljic'
Predmet: RE: OBJAVA JAVNE RASPRAVE - UPU LUKA SANTA MARINA

Poštovani,

Informacija o javnoj raspravi je objavljena na web stranici Ministarstva graditeljstva i prostornoga uređenja.
<http://www.mgipu.hr/default.aspx?id=17503>

Lijepi pozdrav,
Valentina Vincek

Ministarstvo graditeljstva i prostornoga uređenja
Samostalna služba za odnose s javnošću i informiranje
Valentina Vincek, voditeljica službe
Ulica Republike Austrije 20, 10 000 Zagreb
Tel: 01 3782 404 Lok: 8404
Mob: 099 268 51 57 VPN:378
E-mail: valentina.vincek@mgipu.hr
Web: www.mgipu.hr

From: Ivan Zgrabljic [mailto:i.zgrabljic@tar-vabriga.hr]
Sent: Monday, December 18, 2017 11:48 AM
To: Web <Web@mgipu.hr>
Subject: OBJAVA JAVNE RASPRAVE - UPU LUKA SANTA MARINA

Poštovani,
molimo Vas da na dan 19.12. objavite na vašim mrežnim stranicama objavu o javnoj raspravi za urbanistički plan uređenja luke Santa Marina iz priloga ovoga maila.

Lp i ugodan dan ☺

Ivan Zgrabljic
Općina Tar-Vabriga-Torre-Abrega
Istarska županija





POČETNA
NOVOSTI
O OPĆINI
KONTAKT
FINIDA ▼
MOMPERLON

AKTUALNE JAVNE RASPRAVE

Urbanistički planovi

2017.

- 19.12.2017 Javna rasprava o prijedlogu Izmjena i dopuna Urbanističkog plana uređenja luke Santa Mari...
- 19.12.2017 IZVJEŠĆE S JAVNE RASPRAVE - IZMJENE I DOPUNE URBANISTIČKOG PLANA UREĐENJA - ...
- 19.12.2017 IZVJEŠĆE S PONOVNE JAVNE RASPRAVE - IZMJENE I DOPUNE URBANISTIČKOG PLANA UR...
- 27.03.2017 JAVNA RASPRAVA O PRIJEDLOGU URBANISTIČKOG PLANA UREĐENJA TAR-VABRIGA-FRATA



MOMPERLON

FINIDA

KONTAKT

O OPĆINI

NOVOSTI

POČETNA

← urbanistički planovi

Javna rasprava o prijedlogu Izmjena i dopuna Urbanističkog plana uređenja luke Santa Marina

Javna rasprava provest će se u trajanju od 13 (trinaest) dana od 27.12.2017. godine do 08.01.2018. godine. Javno izlaganje Prijedloga Izmjena i dopuna Urbanističkog plana uređenja luke Santa Marina održati će se u sjedištu Općine Tar-Vabriga - Torre-Abrega, Istarska 8, I kat - Vijećnica, 52465 Tar, dana 28.12.2017.godine - četvrtak, u 11:00 sati. Javni uvid u Prijedlog Izmjena i dopuna UPU luke Santa Marina omogućava se u sjedištu Općine Tar-Vabriga-Torre-Abrega, Istarska 8, I kat - vijećnica, 52465 Tar, od 27.12.2017. godine. do 08.01.2018. godine, radnim danom (osim subote) od 08:00 sati do 15:00 sati.

JAVNA RASPRAVA	DIBATTITO PUBBLICO	1. Koristenje i namjena površina
2a. Prometni sustav	2b. Energetski sustav i komunikacije	2c. Vodnogospodarstvo
3. Uvjeti korištenja	4. Nacin gradnje	I TEKSTUALNI DIO
III 1 OBRAZLOZENJE	III 3 SAZETAK ZA JAVNOST	



6.3. Posebna obavijest o objavi javne rasprave



REPUBLIKA HRVATSKA
ISTARSKA ŽUPANIJA
Općina Tar-Vabriga-Torre-Abrega
Jedinstveni upravni odjel



KLASA: 350-02/17-01/2
URBROJ: 2167/08-02/03-17-49
Tar-Torre, 19.12.2017. godine

PREDMET: Prijedlog Izmjena i dopuna Urbanističkog plana uređenja luke Santa Marina
- POSEBNA OBAVIJEST ZA JAVNU RASPRAVU, dostavlja se.-

Na temelju članka 97. Zakona o prostornom uređenju (*NN br. 153/13., 65/17.*), obavještavamo vas da Općina Tar-Vabriga-Torre-Abrega provodi

JAVNU RASPRAVU
u tijeku izrade Prijedloga Izmjena i dopuna
Urbanističkog plana uređenja luke Santa Marina

Javna rasprava trajati će 13 (trinaest) dana, od **27.12.2017. godine do 08.01.2018. godine**

Javno izlaganje Prijedloga Izmjena i dopuna Urbanističkog plana uređenja luke Santa Marina održati će se u sjedištu Općine Tar-Vabriga-Torre-Abrega, Istarska 8, I kat – Vijećnica, 52465 Tar, dana **28.12.2017.godine – četvrtak, u 11:00 sati.**

Prijedlog Izmjena i dopuna UPU luka Santa Marina izradila je Urbanistica d.o.o. iz Zagreba, Đorđićeva 5.

Pisana očitovanja na izloženi Prijedlog plana možete dati Općini Tar-Vabriga-Torre-Abrega, 52465 Tar, Istarska 8, do zaključivanja javne rasprave. Ako do zaključivanja javne rasprave ne dostavite pisano očitovanje, smatrati ćemo da nemate primjedbi.

U prilogu dopisa dostavljamo vam Prijedlog Izmjena i dopuna Urbanističkoga plana uređenja luke Santa Marina u digitalnom obliku (CD-u).

S poštovanjem!

Stručni suradnik za komunalni sustav,
prostorno uređenje i gradnju
Ivan Zgrabljčić



Dostaviti:

1. MINISTARSTVO ZAŠTITE OKOLIŠA I PRIRODE, Radnička cesta 80, 10000 Zagreb,
2. MINISTARSTVO ZAŠTITE OKOLIŠA I PRIRODE, UPRAVA ZA ZAŠTITU PRIRODE, Savska cesta 41/20, 10000 Zagreb
3. MINISTARSTVO KULTURE, UPRAVA ZA ZAŠTITU KULTURNE BAŠTINE, Konzervatorski odjel u Puli, Ulica Grada Graza 2, 52100 Pula,
4. HAKOM - Hrvatska agencija za poštu i elektroničke komunikacije, Ulica Roberta Frangeša Mihanovića 9, 10000 Zagreb
5. MINISTARSTVO DRŽAVNE IMOVINE, Dežmanova 10, 10 000 Zagreb
6. MINISTARSTVO OBRANE, Uprava za graditeljstvo i zaštitu okoliša, Zvonimirova 4, Zagreb,
7. MINISTARSTVO POLJOPRIVREDE, Uprava šumarstva, lovstva i drvne industrije, Ulica grada Vukovara 78. , Zagreb
8. MINISTARSTVO POLJOPRIVREDE, Uprava ribarstva, Ulica grada Vukovara 78. , Zagreb
9. DRŽAVNA UPRAVA ZA ZAŠTITU I SPAŠAVANJE, Područni ured za zaštitu i spašavanje Pazin/Pula, 52000 Pazin, M. B. Rašana 7.
10. HRVATSKE ŠUME d.o.o., Uprava šuma Buzet, 52 420 Buzet, Naselje Goričica 2,
11. HRVATSKE VODE - VGO za slivove sjevernoga Jadrana, Đure Šporera 3, 51000 Rijeka,
12. ŽUPANIJSKA UPRAVA ZA CESTE, p.p. 82, 52000 Pazin, M.B. Rašana 2,
13. HEP DP „Elektroistra“ Pula, Pogon Poreč, Mate Vlašića 2., 52440 Poreč-Parenzo,
14. ISTARSKI VODOVOD d.o.o. - Sv. Ivan 8, 52420 Buzet, na znanje PJ Poreč, 52440 Poreč, Tina Ujevića 32
15. HRVATSKE CESTE d.o.o.– Ured Pula, Partizanski put 194, 52100 Pula
16. HRVATSKE CESTE d.o.o. Sektor za strateško planiranje i razvoj i studije, Odjel za strateško planiranje i razvoj, 10000 Zagreb, Vončinina 3
17. LUČKA UPRAVA POREČ, Obala Maršala Tita 6, Poreč
18. HRVATSKA POŠTA d.d. - Poštansko središte Rijeka, Korzo 13, 51000 Rijeka
19. MUP - Policijska uprava Istarska - Sektor upravnih, inspeksijskih i poslova civilne zaštite, Trg Republike 1., 52100 Pula
20. UPRAVNI ODJEL ZA ODRŽIVI RAZVOJ ISTARSKJE ŽUPANIJE – 52100 Pula, Flanatička 29
21. JAVNA USTANOVA ZAVOD ZA PROSTORNO UREĐENJE ISTARSKJE ŽUPANIJE – 52100 Pula, Riva 8
22. Arhiva, ovdje



DOSTAVITI NA SVE
NAVEŠTE ANESE ARU

ben Španić

TAR, 19. 12. 2017. godine

OTPREMLJENO
TAR-TORRE, 19. 12. 2017. god.

01.



6.3. Zapisnik s javnog izlaganja



REPUBLIKA HRVATSKA
ISTARSKA ŽUPANIJA
Općine Tar-Vabriga-Torre-Abrega
Jedinstveni upravni odjel



KLASA: 350-02/17-01/02
URBROJ: 2167/08-02/01-17-49A
Tar-Torre, 28. prosinca 2017. godine

Na temelju članka 96. Zakona o prostornom uređenju ("Narodne novine", br. 153/13. i 65/17.), vodi se

ZAPISNIK O PRIJEDLOGU IZMJENA I DOPUNA URBANISTIČKOG PLANA UREĐENJA LUKE SANTA MARINA

Javno izlaganje o prijedlogu Izmjena i dopuna Urbanističkog plana uređenja luke Santa Marina (dalje u tekstu: Plan) održano je u Taru, dana 28. prosinca 2017. godine, s početkom u 11,00 sati u vijećnici, Istarska br. 8, Tar.

1. Javna rasprava i javno izlaganje sazvani su na temelju članka 96. Zakona o prostornom uređenju ("Narodne novine", br. 153/13. i 65/17.) i Zaključka Općinskog načelnika Općine Tar-Vabriga-Torre-Abrega, KLASA: 350-02/17-01/2, UR. BROJ: 2167/08-01/01-17-47 od 19. prosinca 2017. godine.

2. Objava o javnoj raspravi izašla je u dnevnom tisku, i to: u "Glasu Istre", dana 19. prosinca 2017. godine, te na web stranicama – www.tar-vabriga.hr. Objave i poziv - obavijesti dostavljene pravnim osobama s javnim ovlastima KLASA: 350-02/17-01/2; URBROJ: 2167/08-01/01-17-49 od 19. prosinca 2017. godine, sastavni dio ovog su zapisnika.

3. Nositelj izrade Plana je Jedinstveni upravni odjel

4. Izrađivač Plana je Urbanistica d.o.o., Zagreb.

3. U javnom izlaganju sudjelovali su predstavnici tijela državne uprave, pravnih osoba s javnim ovlastima i upravnih tijela kako slijedi:

Ispred Izrađivača Plana

1. Nikola Adrović, mag.ing.građ., Urbanistica d.o.o. Zagreb,
2. Dejan Vučić, geodet, Urbanistica d.o.o. Zagreb.

Općina Tar-Vabriga-Torre-Abrega

3. Nivio Stojnić, Gaetano Benčić, Tiziana Babić, Valter Knapić, Fabrizio Labinac.
Marija Zupančić – pročelnik JUO Općine Tar-Vabriga-Torre-Abrega
Aleksandra Dmitrović – vježbenica za radno mjesto stručni suradnik za komunalni sustav, prostorno uređenje i gradnju
Višnja Marić Čizmešija – službenik JUO Općine Tar-Vabriga-Torre-Abrega, zapisničar



Pravne osobe:
Željko Čorak, predstavnik Lučke uprave Poreč.

Popis prisutnih u prilogu je zapisnika.

4. Javno izlaganje otvorila je Marija Zupančič – pročelnica JUO Općine Tar-Vabriga – Torre-Abrega.

Daje se riječ Izrađivaču Plana.

Nikola Adrović, predstavnik Izrađivača Planova, iznosi da je prijedlog Plana izrađen kako je Zakonom određeno i ukratko izlaže izmjene koje se predlažu Planom. Govori o razlozima izrade istog te da je glavni cilj izrade Plana stvaranje planskih preduvjeta za realizaciju luke otvorene za javni promet uz ribarsku i sportsku luku koje su predviđene važećim UPU luke Santa Marina. Prilikom izrade Plana implementirala se prostorno planska dokumentacija šireg područja. Prostorni plan Istarske županije definirao je područje Santa Marina kao područje za razvoj luke otvorene za javni promet, ribarske i sportske luke te da se za u prostornom planu užeg područja treba predvidjeti građevinsko područje za dio obveznih sadržaja na kopnu. Iz važećeg PPUO Tar-Vabriga - Torre-Abrega preuzeta je granica građevinskog područja za dio obveznih sadržaja na kopnu unutar kojeg su definirani kopneni i akvatorijalni dijelovi luke otvorene za javni promet i luka posebne namjene, građivi dijelovi na kopnu te su u tekstualnom dijelu Plana definirani uvjeti smještaja građevina i uređenja površina. Što se tiče granice obuhvata Plana došlo je do promjene na način da je iz obuhvata UPU luke Santa Marina izdvojena površina ugostiteljsko turističke namjene. U segmentu prometa, došlo je do promjene u širinama koridora prometnih površina iz razloga što je definirana trasa obalne šetnice "lungo mare" prema obavezi iz prostornog plana šireg područja. Ostali dijelovi Plana su usklađeni prema dostavljenim zahtjevima javnopravnih tijela. Grafički dio Plana je iscrtan u službenoj kartografskoj projekciji HTRS96/TM.

Marija Zupančič otvara javnu raspravu.

NIVIO STOJNIĆ – pošto imamo predstavnika Lučke uprave ovdje, koristim priliku da nam pomogne i objasni, kako nazvati sami projekt radi kandidiranja istog Ministarstvu poljoprivrede na natječaj za dodjelu bespovratnih sredstava. Znači imamo javnu luku unutar koje ćemo izgraditi ribarski dio, ali ne znamo kako definirati to područje da bi bilo prihvatljivo Ministarstvu.
ŽELJKO ČORAK – zakon razlikuje luke za javni promet i luke posebne namjene kao npr. ribarske luke, sportske luke, itd. U vašem slučaju unutar luke za javni promet određen je i ribarski dio, za izgradnju ribarske infrastrukture, što je u redu i to je tako dobro definirano, znači mogu se povlačiti sredstva, to područje može se definirati i izgraditi. Unutar kopnenog dijela luke za javni promet je dobro određeno, predviđen je i dio linijskog prometa.
MARIJA ZUPANČIČ – znači ribarski dio je sastavni dio luke za javni promet.

Marija Zupančič zatvara raspravu.

Za one koji imaju još neke primjedbe ili prijedloge mole se da to dostave u pismenom obliku u do 08. siječnja 2018. godine.

Završeno u 11,35 sati.
 Zapisnik sastavila: Višnja Marić Čižmešija

PROČELNIK
 Marija Zupančič, dipl.prav.



Prijedlozi i primjedbe sudionika u javnoj raspravi

Nema.