



Općina Bale - Valle

KLASA : 350-01/21-01/01
URBROJ: 2171/2-21-11
Bale-Valle, 04.svibnja 2021.

**Izvešće o Drugoj ponovnoj javnoj raspravi o Prijedlogu
IZMJENA I DOPUNA PROSTORNOG PLANA UREĐENJA
OPĆINE BALE**

Izrađivač plana: Novi Urbanizam d.o.o. Pula

Nositelj izrade: Općina Bale-Valle

Javna rasprava je objavljena 12.04.2021.g.
Javna rasprava je održana od 21.04.2021. do 28.04.2021.g.
Javno izlaganje je održano 22.04.2021.g.

Sadržaj

0. Zaključak Načelnika Općine Bale-Valle o utvrđivanju Prijedloga Izmjena i dopuna Prostornog plana uređenja Općine Bale za Drugu Ponovnu javnu raspravu od 09.04.2021.g.

Podaci iz objave javne rasprave

1. Obavijest o Drugoj ponovnoj javnoj raspravi o Prijedlogu Izmjena i dopuna Prostornog plana uređenja Općine Bale - postavljena na Oglasnu ploču Općine Bale-Valle 12.04.2021.g.
2. Obavijest o Drugoj ponovnoj javnoj raspravi objavljena u Glasu istre 12.04.2021.g.
3. Obavijest o Drugoj ponovnoj javnoj raspravi objavljena 12.04.2021.g. na mrežnim stranicama Općine Bale-Valle, te na mrežnim stranicama Ministarstva prostornog uređenja, graditeljstva i državne imovine
4. Popis sudionika u Drugoj ponovnoj javnoj raspravi koji su pozvani posebnom obavijesti - Posebna obavijest o održavanju Druge ponovne javne rasprave, poslana javno pravnim tijelima, sa popisom adresanata
5. Popis sudionika koji su dali očitovanja, prijedloge, mišljenja i primjedbe s obrazloženim odgovorima (tablica)
6. Zapisnik s drugog ponovnog javnog izlaganja
7. Preslika originalnih primjedbi

Za izrađivača:

Voditelj izrade

Nenad Novković dipl.ing.arh.



NOVI URBANIZAM d.o.o.

Za nositelja izrade:

Pročelnica:

Irina Gobbat, spec.admin.publ.



Prilozi

0. Zaključak Načelnika Općine Bale-Valle o utvrđivanju Prijedloga Izmjena i dopuna Prostornog plana uređenja Općine Bale za Drugu Ponovnu javnu raspravu od 09.04.2021.g.

Na temelju članka 55. Statuta Općine Bale (Službeni glasnik br.01/18, 03/20 i 01/21) i stavka 2., članka 95. Zakona o prostornom uređenju (Narodne novine br. 153/13, 65/17,114/18, 39/19, 98/19), donosim

ZAKLJUČAK

1. Utvrđuje se Prijedlog Izmjena i dopuna Prostornog plana uređenja općine Bale za koji se objavljuje druga ponovna javna rasprava.

2. Prijedlog Izmjena i dopuna Prostornog plana uređenja općine Bale bit će izložen na javni uvid, u Općinskoj vijećnici Općine Bale od 21.travnja 2021. godine do 28.travnja 2021. godine svakim radnim danom od 9 do 12 sati.

3. Javno izlaganje održat će se 22. travnja 2021. godine s početkom u 13,00 sati u Općinskoj vijećnici Općine Bale.

4. Sukladno članku 104. Zakona o prostornom uređenju, druga ponovna javna rasprava se održava sukladno dopisu Ministarstva prostornog uređenja, graditeljstva i državne imovine KLASA: 350-02/21-11/18, URBROJ: 531-06-1-1-21-2 od 08.04.2021.godine, ishodenog prema članku 108. Zakona o prostornom uređenju na Konačan prijedlog Plana.

5. Za vrijeme trajanja druge ponovne javne rasprave o izmijenjenom Prijedlogu plana javnopravno tijelo koje je dalo, odnosno trebalo dati zahtjeve za izradu prostornog plana u javnoj raspravi sudjeluje davanjem mišljenja o prihvaćanju zahtjeva, odnosno mišljenja o primjeni posebnog propisa i/ili dokumenta koji je od utjecaja na prostorni plan. Nova mišljenja, prijedlozi i primjedbe na Prijedlog plana za drugu ponovnu javnu raspravu mogu se podnositi samo u svezi s dijelovima plana koji su u odnosu na prethodni Prijedlog plana izmijenjeni. Nova mišljenja, prijedlozi i primjedbe na Prijedlog Plana mogu se davati cijelo vrijeme trajanja javne rasprave do zaključno 28.travnja 2021. godine na način utvrđen odredbama članka 100. i 101. Zakona o prostornom uređenju i to:

- postavljanjem pitanja tijekom javnog izlaganja o predloženim rješenjima, na koja usmeno odgovaraju osobe koje vode javno izlaganje
- davati prijedloge i primjedbe u zapisnik za vrijeme javnog izlaganja i u Knjigu primjedbi
- uputiti nositelju izrade pisane prijedloge i primjedbe neposredno u pisarnicu Općine Bale ili poštom na adresu: Općina Bale, Trg Tomaso Bembo 1, 52211 Bale.

Prijedlozi i primjedbe koji nisu dostavljeni u roku ili nisu čitko napisani neće se uzeti u obzir u pripremi Izvješća o ponovnoj javnoj raspravi.

6. Zadužuje se Jedinostveni upravni odjel da objavi oglas o javnoj raspravi u javnim glasilima, te organizira javni uvid i javno izlaganje plana prema ovom Zaključku.

7. Sredstva za financiranje troškova koje po ovom zaključku osigurana su u Proračunu za 2021. godine.

8. Ovaj zaključak stupa na snagu danom donošenja.

Klasa: 022-06/21-01/36

Ur.broj: 2171-02-21-1

Bale,09.travnja 2021.



Načelnik:
Edi Pastovicchio

1. Obavijest o Drugoj ponovnoj javnoj raspravi o Prijedlogu Izmjena i dopuna Prostornog plana uređenja Općine Bale - postavljena na Oglasnu ploču Općine Bale-Valle 12.04.2021.g.

Oglašena na oglasnoj ploči Općine Bale
dana 12.04.2021.



REPUBLIKA HRVATSKA
ISTARSKA ŽUPANIJA
OPĆINA BALE-COMUNE DI VALLE

Jedinstveni upravni odjel

Klasa: 350-01/21-01/01

Urbroj: 2171-02-21-8

Bale-Valle, 09.04.2021.



Na temelju članka 104. Zakona o prostornom uređenju (Narodne novine 153/13., 65/17., 114/18, 39/19 i 98/19) i Zaključka Načelnika Općine Bale-Comune di Valle Klasa: 022-01/21-01/36, Urbroj: 2171-02-19-1 od 09. travnja 2021. godine, Jedinstveni upravni odjel Općine Bale-Comune di Valle kao nositelj izrade objavljuje

DRUGU PONOVNJU JAVNU RASPRAVU o prijedlogu Izmjena i dopuna Prostornog plana uređenja Općine Bale

1. Druga ponovna javna rasprava o prijedlogu Izmjena i dopuna Prostornog plana uređenja općine Bale (u daljnjem tekstu: Prijedlog plana) započinje **21. travnja 2021. godine i trajat će do 28. travnja 2021. godine.**
Javni uvid održat će se u Općinskoj vijećnici Općine Bale, radnim danom u vremenu od 9:00 do 12:00 sati. Prijedlog Plana bit će objavljen i na mrežnoj stranici Općine Bale na adresi www.opcina.bale-valle.hr.
2. **Javno izlaganje** radi obrazloženja rješenja iz Prijedloga plana održat će se za sve zainteresirane **22.04.2021.godine s početkom u 13:00 sati** u prostoriji vijećnice Općine Bale.
3. Sukladno članku 104. Zakona o prostornom uređenju, druga ponovna javna rasprava se održava sukladno dopisu Ministarstva prostornog uređenja, graditeljstva i državne imovine KLASA: 350-02/21-11/18, URBROJ: 531-06-1-1-21-2 od 08.04.2021.godine, ishodenog prema članku 108. Zakona o prostornom uređenju na Konačan prijedlog Plana.
4. Za vrijeme trajanja druge ponovne javne rasprave o izmijenjenom Prijedlogu plana javnopravno tijelo koje je dalo, odnosno trebalo dati zahtjeve za izradu prostornog plana u javnoj raspravi sudjeluje davanjem mišljenja o prihvaćanju zahtjeva, odnosno mišljenja o primjeni posebnog propisa i/ili dokumenta koji je od utjecaja na prostorni plan. Nova mišljenja, prijedlozi i primjedbe na Prijedlog plana za drugu ponovnu javnu raspravu mogu se podnositi samo u svezi s dijelovima plana koji su u odnosu na prethodni Prijedlog plana izmijenjeni. Nova mišljenja, prijedlozi i primjedbe na Prijedlog Plana mogu se davati cijelo vrijeme trajanja javne rasprave do zaključno 28. travnja 2021. godine na način utvrđen odredbama članka 100. i 101. Zakona o prostornom uređenju i to:
 - postavljanjem pitanja tijekom javnog izlaganja o predloženim rješenjima, na koja usmeno odgovaraju osobe koje vode javno izlaganje
 - davati prijedloge i primjedbe u zapisnik za vrijeme javnog izlaganja i u Knjigu primjedbi
 - uputiti nositelju izrade pisane prijedloge i primjedbe neposredno u pisarnicu Općine Bale ili poštom na adresu: Općina Bale, Trg Tomaso Bembo 1, 52211 Bale.Prijedlozi i primjedbe koji nisu dostavljeni u roku ili nisu čitko napisani neće se uzeti u obzir u pripremi Izvješća o ponovnoj javnoj raspravi.
Javno izlaganje održati će se sukladno važećoj Odluci stožera civilne zaštite o nužnim epidemiološkim mjerama kojima se ograničavaju okupljanja i uvode druge nužne epidemiološke mjere i preporuke radi sprječavanja prijenosa bolesti COVID-19 putem okupljanja. Svi sudionici na javnom izlaganju dužni su se pridržavati propisanih epidemioloških mjera.

Jedinstveni upravni odjel

2. Obavijest o Drugoj ponovnoj javnoj raspravi objavljena u Glasu istre 12.04.2021.g.

POBIJEDIT ĆEMO: Držite razm

KINO KLUB SISAK Još traje akcija za obnovu klupskih prostorija i pomoć članovima

Zahvala na donacijama pristiglim iz cijele Hrvatske

Do sada su članovi Kino kluba Sisak za obnovu svojih prostorija i pomoć svojim članovima, a putem donacija pristiglih s brojnih adresa, prikupili 19.255,55 kuna. Na njihovu adresu donatori su poslali i različitu opremu za ovo jedino okupljalište filmaša iz Sisačko-moslavačke županije, a donacije su još uvijek potrebne

Članovi Kino kluba Sisak prikupili su za obnovu svojih prostorija i pomoć članovima 19.255,55 kuna. Sredstva su mladi filmaši počeli prikupljati krajem prosinca 2020. godine, nakon što su potresi uništili prostorije Kluba u centru Siska, opremu i domove nekih članova. Donacije su Kino klubu Sisak još uvijek potrebne, a uplate su dobrodošle na račun: HR262500091501152289.

Šalju pojedinci i udruge

U akciju prikupljanja sredstava za Kino klub Sisak, jedino okupljalište filmaša iz Sisačko-moslavačke županije, uključile su se i druge filmske udruge uz potporu Hrvatskog filmskog saveza.

Novčanu podršku mladim entuzijastima u obliku donacija dali su: filmski redatelji, glumci, kino klubovi diljem zemlje,



Prikupljanje donacija za Kino klub Sisak u svrhu kupnje opreme koja je uništena potresom.

HR262500091501152289

Za uplatu donacija Kino klubu Sisak otvoren je žiro-račun



Jedan od kadrova iz filma

laptop. Iz privatnih donacija pristigla su i računala uz opremu za snimanje. Članu kojem je u potresu srušena kuća Kino klub Sisak je, zahvaljujući donacijama, omogućio je kupnju laptopa dok će ostatak sredstava biti raspoređen na kupnju osnovne opreme koja je Klubu nužna za nastavak rada. Članovi se nadaju kako će od prikupljenih sredstava moći urediti i prostor za rad ali i pokriti troškove koji će nastati prilikom snimanja dokumentarnog filma kojeg stvaraju.

Snimaju dokumentarni film

Dokumentarni film, koji za cilj ima ispričati priču o potresima na ovom području, članovi snimaju od 28. prosinca, nakon prvog potresa. Nakon drugog potresa, 29. prosinca ponovno izlaze na teren i snimaju Sisak i okolice iz zraka, kada i službeno odlučuju napraviti dokumentarni film od značaja za cijelu Hrvatsku i generacije koje dolaze.

Trenutno su članovi Kluba, ojačani mladim filmašima iz klubova okolnih gradova, u fazi pregledavanja snimljenih materijala. Svoje su im materijale slali i sugradani te stanovnici okolnih mjesta i sela pa će ovaj film svakako predstavljati sveobuhvatan prikaz posljedica potresa.

Na svim mladim, predanim ljudima koji trenutno rade na filmu, ostaje odabrati najbolje materijale koje će uključiti u film, osmisliti i snimiti još potrebnih kadrova i nastaviti čuvati kulturu filma u Sisačko-moslavačkoj županiji.

M. RADIC

razne filmske udruge, produkcijske kuće, Addiko banka, zaposlenici Hrvatskog audiovizualnog centra, ljubitelji Kino kluba Sisak, nekadašnji članovi žirija Star Film Festa u organizaciji Kino kluba Sisak, sami organizatori Star Film Festa i ostale udruge iz Hrvatske.

Potpora je Kino klub Sisak stigla i kroz doniranu opremu. Hrvatski audiovizualni centar je Klubu donirao računala i uredski namještaj. Hrvatski filmski savez i Hrvatska zajednica tehničke kulture donirali su filmski stativ dok je C.I.O.S. Grupacija donirala

REPUBLIKA HRVATSKA
ISTARSKA ŽUPANIJA
OPĆINA BALE-COMUNE DI VALLE
Jedinstveni upravni odjel

Klasa: 350-01/21-01/01
Urbroj: 2171-02-21-8
Bale-Valle, 09.04.2021.

Na temelju članka 104. Zakona o prostornom uređenju (Narodne novine 153/13., 65/17., 114/18., 39/19 i 98/19) i Zaključka Načelnika Općine Bale-Comune di Valle Klasa: 022-01/21-01/36., Urbroj: 2171-02-19-1 od 09. travnja 2021. godine, Jedinstveni upravni odjel Općine Bale-Comune di Valle kao nositelj izrade objavljuje

DRUGU PONOVNJU JAVNU RASPRAVU o prijedlogu Izmjena i dopuna Prostornog plana uređenja Općine Bale

1. Druga ponovna javna rasprava o prijedlogu Izmjena i dopuna Prostornog plana uređenja općine Bale (u daljnjem tekstu: Prijedlog plana) započinje 21. travnja 2021. godine i traje do 28. travnja 2021. godine.

Javni uvid održat će se u Općinskoj vijećnici Općine Bale, radnim danom u vremenu od 9:00 do 12:00 sati. Prijedlog Plana bit će objavljen i na mrežnoj stranici Općine Bale na adresi www.opcina.bale-valle.hr.

2. Javno izlaganje radi obrazloženja rješenja iz Prijedloga plana održat će se za sve zainteresirane 22.04.2021. godine s početkom u 13:00 sati u prostoriji vijećnice Općine Bale.

3. Sukladno članku 104. Zakona o prostornom uređenju, druga ponovna javna rasprava se održava sukladno dopisu Ministarstva prostornog uređenja, graditeljstva i državne imovine KLASA: 350-02/21-11/18, URBROJ: 531-06-1-1-21-2 od 08.04.2021. godine,

ishođenog prema članku 108. Zakona o prostornom uređenju na Konačan prijedlog Plana.

4. Za vrijeme trajanja druge ponovne javne rasprave o izmijenjenom Prijedlogu plana javnopravno tijelo koje je dalo, odnosno trebalo dati zahtjeve za izradu prostornog plana u javnoj raspravi sudjeluje davanjem mišljenja o prihvaćanju zahtjeva, odnosno mišljenja o primjeni posebnog propisa ili dokumenta koji je od utjecaja na prostorni plan. Nova mišljenja, prijedlozi i primjedbe na Prijedlog plana za drugu ponovnu javnu raspravu mogu se podnositi samo u svezi s dijelovima plana koji su u odnosu na prethodni Prijedlog plana izmijenjeni. Nova mišljenja, prijedlozi i primjedbe na Prijedlog Plana mogu se davati cijelo vrijeme trajanja javne rasprave do zaključno 28. travnja 2021. godine na način utvrđen odredbama članka 100. i 101. Zakona o prostornom uređenju i to:

- postavljanjem pitanja tijekom javnog izlaganja o predloženim rješenjima, na koja usmeno odgovaraju osobe koje vode javno izlaganje
- davati prijedloge i primjedbe u zapisnik za vrijeme javnog izlaganja i u Knjigu primjedbi
- uputiti nositelju izrade pisane prijedloge i primjedbe neposredno u pisarnicu Općine Bale ili poštom na adresu: Općina Bale, Trg Tomaso Bembo 1, 52211 Bale.

Prijedlozi i primjedbe koji nisu dostavljeni u roku ili nisu čitko napisani neće se uzeti u obzir u pripremi Izvješća o ponovnoj javnoj raspravi. Javno izlaganje održat će se sukladno važećoj Odluci stožera civilne zaštite o nužnim epidemiološkim mjerama kojima se ograničavaju okupljanja i uvode druge nužne epidemiološke mjere i preporuke radi sprječavanja prijenosa bolesti COVID-19 putem okupljanja. Svi sudionici na javnom izlaganju dužni su se pridržavati propisanih epidemioloških mjera.

Jedinstveni upravni odjel

OGLASI

objavite gotov oglas u tiskanom izdanju ili njegovu izradu povjerite nama



OGLAŠAVAJTE SE u GLASU ISTRE najčitanijem regionalnom dnevnom listu

ULAGANJE PRILOGA OMOTNE FAŠETE STICKERI

WEB

objavite oglas (BANNER) na portalu www.glasistre.hr

jer MARKETING Glasa Istre zna kako ćete biti zapaženi!
052/300-652, 591-538 marketing@glasistre.hr

-
-
3. Obavijest o Drugoj ponovnoj javnoj raspravi, objavljena 12.04.2021.g. na mrežnim stranicama Općine Bale-Valle, te na mrežnim stranicama Ministarstva prostornog uređenja, graditeljstva i državne imovine



Oglasna ploča

Objava druge ponovne javne rasprave ID PPUO Bale

12.04.2021

REPUBLIKA HRVATSKA

ISTARSKA ŽUPANIJA

OPĆINA BALE-COMUNE DI VALLE

Jedinstveni upravni odjel

Klasa: 350-01/21-01/01

Urbroj: 2171-02-21-8

Bale-Valle, 09.04.2021.

Na temelju članka 104. Zakona o prostornom uređenju (Narodne novine 153/13., 65/17., 114/18, 39/19 i 98/19) i Zaključka Načelnika Općine Bale-Comune di Valle Klasa: 022-01/21-01/36 , Urbroj: 2171-02-19-1 od 09. travnja 2021. godine, Jedinstveni upravni odjel Općine Bale-Comune di Valle kao nositelj izrade objavljuje

DRUGU PONOVNУ JAVNU RASPRAVU o prijedlogu Izmjena i dopuna Prostornog plana uređenja Općine Bale

1. Druga ponovna javna rasprava o prijedlogu Izmjena i dopuna Prostornog plana uređenja općine Bale (u daljnjem tekstu: Prijedlog plana) započinje 21. travnja 2021. godine i trajat će do 28. travnja 2021. godine.

Javni uvid održat će se u Općinskoj vijećnici Općine Bale, radnim danom u vremenu od 9:00 do

12:00 sati. Prijedlog Plana bit će objavljen i na mrežnoj stranici Općine Bale na adresi www.opcina.bale-valle.hr.

2. Javno izlaganje radi obrazloženja rješenja iz Prijedloga plana održat će se za sve zainteresirane 22.04.2021.godine s početkom u 13:00 sati u prostoriji vijećnice Općine Bale.

3. Sukladno članku 104. Zakona o prostornom uređenju, druga ponovna javna rasprava se održava sukladno dopisu Ministarstva prostornog uređenja, graditeljstva i državne imovine KLASA: 350-02/21-11/18, URBROJ: 531-06-1-1-21-2 od 08.04.2021.godine, ishodenog prema članku 108. Zakona o prostornom uređenju na Konačan prijedlog Plana.

4. Za vrijeme trajanja druge ponovne javne rasprave o izmijenjenom Prijedlogu plana javnopravno tijelo koje je dalo, odnosno trebalo dati zahtjeve za izradu prostornog plana u javnoj raspravi sudjeluje davanjem mišljenja o prihvaćanju zahtjeva, odnosno mišljenja o primjeni posebnog propisa i/ili dokumenta koji je od utjecaja na prostorni plan. Nova mišljenja, prijedlozi i primjedbe na Prijedlog plana za drugu ponovnu javnu raspravu mogu se podnositi samo u svezi s dijelovima plana koji su u odnosu na prethodni Prijedlog plana izmijenjeni. Nova mišljenja, prijedlozi i primjedbe na Prijedlog Plana mogu se davati cijelo vrijeme trajanja javne rasprave do zaključno 28.travnja 2021. godine na način utvrđen odredbama članka 100. i 101. Zakona o prostornom uređenju i to:

- postavljanjem pitanja tijekom javnog izlaganja o predloženim rješenjima, na koja usmeno odgovaraju osobe koje vode javno izlaganje
- davati prijedloge i primjedbe u zapisnik za vrijeme javnog izlaganja i u Knjigu primjedbi
- uputiti nositelju izrade pisane prijedloge i primjedbe neposredno u pisarnicu Općine Bale ili poštom na adresu: Općina Bale, Trg Tomaso Bembo 1, 52211 Bale.

Prijedlozi i primjedbe koji nisu dostavljeni u roku ili nisu čitko napisani neće se uzeti u obzir u pripremi Izvješća o ponovnoj javnoj raspravi.

Javno izlaganje održati će se sukladno važećoj Odluci stožera civilne zaštite o nužnim epidemiološkim mjerama kojima se ograničavaju okupljanja i uvode druge nužne epidemiološke mjere i preporuke radi sprječavanja prijenosa bolesti COVID-19 putem okupljanja. Svi sudionici na javnom izlaganju dužni su se pridržavati propisanih epidemioloških mjera.

Jedinstveni upravni odjel



[Naslovnica](#) > [O Ministarstvu](#) > [Djelokrug](#) > [Prostorno uređenje](#) > [Prostorni planovi](#) > [Informacije o planovima u izradi](#) > [Informacije o javnim raspravama](#) >

Informacije o javnim raspravama

12.04.2021. - Informacija o drugoj ponovnoj javnoj raspravi o prijedlogu Izmjena i dopuna Prostornog plana uređenja Općine Bale

(/UserDocslImages//dokumenti/Prostorno/Planovi/Rasprave//12.4.2021.Bale.pdf)

12.04.2021. | pdf (92kb)

09.04.2021. - Informacija o ponovnoj javnoj raspravi o prijedlogu II. Izmjena i dopuna Prostornog plana uređenja Općine Karlobag

(/UserDocslImages//dokumenti/Prostorno/Planovi/Rasprave//9.4.2021.Karlobag.pdf)

09.04.2021. | pdf (340kb)

09.04.2021. - Informacija o javnoj raspravi o prijedlogu 2. Izmjena i dopuna Urbanističkog plana uređenja neizgrađenog područja u Svetom Filip i Jakovu (UPU 2 – Dolac Brnine)

(/UserDocslImages//dokumenti/Prostorno/Planovi/Rasprave//9.4.2021.Sv.Filipijakov.pdf)

09.04.2021. | pdf (110kb)

09.04.2021. - Informacija o javnoj raspravi o prijedlogu III. Izmjena i dopuna Prostornog plana uređenja Općine Karojba

(/UserDocslImages//dokumenti/Prostorno/Planovi/Rasprave//9.4.2021.Karojba.pdf)

09.04.2021. | pdf (550kb)

08.04.2021. - Informacija o javnoj raspravi o prijedlogu 2. Izmjena i dopuna Urbanističkog plana uređenja Belog Manastira

(/UserDocslImages//dokumenti/Prostorno/Planovi/Rasprave//8.4.2021.Beli.Manastir.pdf)

08.04.2021. | pdf (94kb)

Prijedlog 2. Izmjena i dopuna Urbanističkog plana uređenja Belog Manastira

(<https://www.beli-manastir.hr/prijedlog-2-izmjena-i-dopuna-urbanistickog-plana-uredenja-grada-belog-manastira/>)

08.04.2021. | poveznica

07.04.2021. - Informacija o ponovnoj javnoj raspravi o prijedlogu III. Izmjena i dopuna Prostornog plana uređenja Općine Ivankovo

(/UserDocslImages//dokumenti/Prostorno/Planovi/Rasprave//7.4.2021.Ivankovo.pdf)

4. Popis sudionika u Drugoj ponovnoj javnoj raspravi koji su pozvani posebnom obavijesti - Posebna obavijest o održavanju Druge ponovne javne rasprave, poslana javno pravnim tijelima, sa popisom adresanata



**REPUBLIKA HRVATSKA-REPUBBLICA DI CROAZIA
ISTARSKA ŽUPANIJA-REGIONE ISTRIANA
OPĆINA BALE-COMUNE DI VALLE**

Jedinstveni upravni odjel-Assessorato unificato

KLASA/CLASSE:350-01/21-01/01
URBRO/NUMPROTJ:2171/2-21-9
Bale-Valle, 09.04. 2021.

**UPRAVNIM TIJELIMA I PRAVNIM
OSOBAAMA PREMA DOSTAVNOJ LISTI**

- SVIMA-

Predmet: Izmjena i dopuna PPUO Bale

- **Posebna obavijest o drugoj ponovnoj javnoj raspravi – dostavlja se;**

Sukladno članku 97. Zakona o prostornom uređenju („Narodne novine“ broj 153/13, 65/17 i 114/18, 39/19 i 98/19), te Zaključka Načelnika Općine Bale KLASA: 022-06/21-01/36, URBROJ: 2171-02-21-1 od 09.04.2021. godine dostavljamo Vam posebnu obavijest o drugoj ponovnoj javnoj raspravi o Prijedlogu Izmjena i dopuna PPUO Bale.

Druga ponovna javna rasprava o Prijedlogu Izmjena i dopuna PPUO Bale započinje 21. travnja 2021. godine i trajat će do 28. travnja 2021. godine. Uvid u Prijedlog Izmjena i dopuna Prostornog plana uređenja Općine Bale u vrijeme trajanja druge ponovne javne rasprave može se izvršiti u prostorijama Općinske vijećnice Općine Bale, radnim danom u vremenu od 9:00 do 12:00 sati.

Javno izlaganje o Prijedlogu Izmjena i dopuna PPUO Bale održati će se 22.04.2021.godine (petak) s početkom u 13:00 sati u Vijećnici Općine Bale, Trg Tomaso Bembo 1, Bale.

Druga ponovna javna rasprava o Prijedlogu Izmjena i dopuna PPUO Bale održava se sukladno dopisu Ministarstva prostornog uređenja, graditeljstva i državne imovine KLASA: 350-02/21-11/18, URBROJ: 531-06-1-1-21-2 od 08.04.2021.godine, ishodenog prema članku 108. Zakona o prostornom uređenju na Konačan prijedlog Izmjena i dopuna PPUO Bale.

Ujedno Vas obavještavamo da će Prijedlog Izmjena i dopuna PPUO Bale biti objavljen na mrežnoj stranici Općine Bale www.opcina.bale-valle.hr.

S poštovanjem,

Prilog:
Obavijest o Javnoj raspravi



Pročelnica
Irina Gobbato, spec.publ.admin.

DOSTAVNA LISTA:

1. **Ministarstvo, prostornog uređenja, graditeljstva i državne imovine** Ulica Republike Austrije 20, 10 000 Zagreb
2. **Ministarstvo poljoprivrede, Uprava vodnog gospodarstva** Ulica grada Vukovara 220, 10 000 Zagreb
3. **Ministarstvo poljoprivrede, Uprava šumarstva, lovstva i drvne industrije** Planinska 2a, 10 000 Zagreb
4. **Ministarstvo gospodarstva i održivog razvoja**, Radnička cesta 80, 10 000 Zagreb
5. **Ministarstvo kulture i medija, Uprava za zaštitu kulturne baštine, Konzervatorski odjel u Puli** Grada Graza 2, 52100 Pula
6. **Ministarstvo obrane Republike Hrvatske** Trg Kralja Petra Krešimira IV. br. 1, 10000 Zagreb
7. **Ministarstvo unutarnjih poslova, Policijska uprava Istarska, Sektor upravnih, inspekcijskih i poslova civilne zaštite** Trg Republike 1, 52100 Pula
8. **Ministarstvo mora, prometa i infrastrukture** Prisavlje 14, 10 000 Zagreb
9. **Državna uprava za zaštitu i spašavanje, Područni ured Pazin** M. B. Rašana 7, 52000 Pazin
10. **HAKOM - Hrvatska regulatorna agencija za mrežne djelatnosti** Roberta Frangeša Mihanovića 9, 10110 Zagreb
11. **Hrvatske ceste d.o.o.**, Sektor za studije i projektiranje, Odjel za studije, zakonsku i tehničku regulativu
Vončinina 3, 10000 Zagreb
12. **Županijska uprava za ceste Istarske županiji** M. B. Rašana 2/4, 52000 Pazin
13. **Hrvatske šume d.o.o. , Uprava šuma, Podružnica Buzet** Naselje Goričica 6, 52420 Buzet
14. **HOPS** Kupuska 4, 10000, Zagreb
15. **Hrvatska elektroprivreda – Operator distribucijskog sustava d.o.o., Elektroistra Pula, pogon Rovinj**, V.B. Lorenzetto b.b., 52 210 Rovinj
16. **Hrvatske vode, VGO za slivove sjevernog Jadrana** Đure Šporera 3, 51000 Rijeka
17. **Istarska županija, Upravni odjel za održivi razvoj Istarske županiji** Flanatička 29, 52100 Pula
18. **Istarska županija, Upravni odjel za, prostorno uređenje i gradnju** Rovinj Istraska 13, 52211 Bale
19. **Zavod za prostorno uređenje Istarske županiji** Riva 8, 52100 Pula
20. **Istarski vodovod d.o.o. Buzet**, Stjepana Radića 7, 52 210 Rovinj
21. **Hrvatski Telekom** Roberta Frangeša Mihanovića 9, 10110 Zagreb
22. **Općina Kanfanar**, Trg Marka zeljka 3, 52352 Kanfanar
23. **Općina Svetvinčenat** Svetvinčenat 47 52342 Svetvinčenat
24. **Grad Rovinj** Trg Matteotti 2, 52210 Rovinj
25. **Grad Vodnjan**, Trgovačka 2, 52 215 Vodnjan
26. **Mjesni odbor Golaš** *14.4.21.*
27. **Mjesni odbor Krmed**

5. Popis sudionika koji su dali očitovanja, prijedloge, mišljenja i primjedbe s obrazloženim odgovorima (tablica)

IZMJENE I DOPUNE PROSTORNOG PLANA UREĐENJA OPĆINE BALE
DRUGA PONOVNA JAVNA RASPRAVA - Primjedbe građana i pravnih osoba

R.B.	IME I PREZIME	DATUM PRIMITKA	KRATKI OPIS	Komentar NOVI URBANIZAM d.o.o.– voditelj izrade Nenad Novković i Općina Bale-Valle
1.			NEMA PRIMJEDBI GRAĐANA NI PRAVNIH OSOBA	
2.				
3.				

**IZMJENE I DOPUNE PROSTORNOG PLANA UREĐENJA OPĆINE BALE
DRUGA PONOVNA JAVNA RASPRAVA - Primjedbe javnopravnih tijela**

R.B.	NAZIV TIJELA S JAVNIM OVLASTIMA	DATUM PRIMITKA	KRATKI OPIS	Komentar NOVI URBANIZAM d.o.o.– voditelj izrade Nenad Novković i Općina Bale-Valle
1.	ZAVOD ZA PROSTORNO UREĐENJE ISTARSKÉ ŽUPANIJE	26.04.2021.	Nema primjedbi obzirom na razloge provedbe rasprave. Zavod će se očitovati o Konačnom prijedlogu Plana u skladu s čl.107. Zakona o prostornom uređenju.	U redu
2.	HAKOM	04.05.2021.	Primjedba: Brisati odredbu u čl.96.a kojom se zabranjuje postavljanje antenskih prihvatâ na udaljenosti manjoj od 400m od škola, dječjih vrtića, bolnica i sličnih ustanova. Navedena odredba predstavlja zapreku razvoja mreža pokretnih komunikacija.	Da, ova odredba će biti brisana u Planu, u dogovoru sa Zavodom za prostorno uređenje Istarske županije.
3.	HRVATSKE VODE, Vodnogospodarski odjel za slivove Sjevernog Jadrana	04.05.2021.	Nemaju primjedbi	U redu
4.	ISTARSKA ŽUPANIJA Upravni odjel za održivi razvoj	04.05.2021.	Nemaju dodatnih primjedbi obzirom na razlog provedbe ove druge ponovne javne rasprave	U redu
5.	MINISTARSTVO POLJOPRIVREDE	26.04.2021.	Ne radi se o primjedbi već o dopisu Hrvatskim šumama, kojim se traži njihovo očitovanje, a dostavljenom Općini Bale na znanje	U redu

PONOVNA .JAVNA RASPRAVA – liD PPUO Bale - objavljena 12.04.2021. g

6.	MORH - Uprava za materijalne resurse - Služba za vojno graditeljstvo i energetska učinkovitost	30.04.2021.	Nemaju primjedbi	U redu.
9.	HRVATSKE CESTE	30.04.2021.	1. Postojeća državna cesta DC75 je ucrtana u Plan u skladu s važećom Odlukom o razvrstavanju javnih cesta (NN 18/21). 2. Za „moguće ili alternativne koridore (trase) cesta“ HC ne posjeduju nikakvu dokumentaciju, te se moli da se iste označe kao ceste niže kategorije.	1. U redu 2. Nije moguće drugačije označavanje ove prometnice jer je ista u PPIŽ definirana kao prometni koridor u istraživanju državnog značaja (Juršići /Ž5190 - Čvorište Bale/A9 - Bale/D75)
10.	KONZERVATORSKI ODJEL U PULI	04.05.2021.	Konzervatorski odjel daje primjedbe na sadržaj Plana i nove smjernice za izradu Plana, te korekciju postojećih konzervatorskih podloga izrađenih za Općinu Bale.	NE, sve primjedbe i prijedlozi izlaze iz okvira predmeta održavanja ove Druge ponovne javne rasprave. Radi se o temeljnim podacima u Planu, koji će se morati mijenjati i dopunjavati u slijedećem postupku izrade Izmjena i dopuna PPUO Bale.
11.	HRVATSKI TELEKOM	04.05.2021.	Daju se primjedbe: 1. Numerirati stavke u odredbama čl.96.a 2. Predlaže se brisanje odredbe kojom se priječi postavljanje Antenskih stupova u građevinskim područjima (osim izuzetno, u izdvojenim građevinskim područjima izvan naselja proizvodne i poslovne namjene) 3. Brisati odredbe kojima se upućuje na gradnju antenskih stupova izvan ili na rubu područja vrijednih poljoprivrednih površina(P1 i P2), zaštićenih i evidentiranih prirodnih, kulturnih i krajobtnih vrijednosti 4. Brisati odredbu u čl.96.a kojom se zabranjuje postavljanje antenskih prihvatila na udaljenosti manjoj od 400m od škola, dječjih vrtića, bolnica i sličnih ustanova. 5. Napominje se da u grafičkom prikazu 2.2 nedostaje jedno područje EKI zone samostojećeg antenskog stupa, a koje je dodano Uredbom Vlade početkom 2021.g. 6. Sugerira se ugradnja predloženog cjelovitog, opsežnog teksta odredbi, u zamjenu za one sadržane u Planu	1. Stavci će biti numerirani u odluci o donošenju, te u pročišćenom tekstu 2; 3. Ne, ove odredbe su preuzete iz PPIŽ, kao plana više razine u odnosu na ovaj Plan. Tamo gdje se radi o neusklađenosti sa zakonom, odredbe Plana se neće primjenjivati 4. Da, kao u primjedbi HAKOMa (redni broj 2.) 5. Obzirom na protek vremena u kojem se izrađuje ovaj Plan, te na činjenicu da se ova Druga ponovna javna rasprava provodi isključivo zbog proceduralne graške, ucrtavanje ovog novog područja će se izvršiti u slijedećem, skoro nadolazećem turnusu Izmjena i dopuna PPUO Bale. Do tada se Uredba može provoditi neovisno o Planu. 6. Kako je već rečeno, odredbe koje su ugrađene u ovaj Plan su jednake onima iz PPIŽ, koji je prostorni plan više razine, te je u tom smislu adekvatniji nego ponuđene odredbe. Postojeće odredbe će se u nadlazećim postupcima izmjena i dopuna Plana poboljšavati, na način da pomire različite interese,

PONOVNA .JAVNA RASPRAVA – liD PPUO Bale - objavljena 12.04.2021. g

				uključujući one od HTa, a da to istovremeno bude u suglasju sa važećom prostornoplanskom dokumentacijom svih razina.
--	--	--	--	--

6. Zapisnik s drugog ponovnog javnog izlaganja



**REPUBLIKA HRVATSKA-REPUBBLICA DI CROAZIA
ISTARSKA ŽUPANIJA-REGIONE ISTRIANA
OPĆINA BALE-COMUNE DI VALLE**

Jedinstveni upravni odjel – Assessorato unificato

Klasa:-Classe: 350-01/21-01/01

Ur.broj:-Num.prot.: 2171-02-21-8

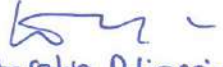



Bale - Valle, 22.04.2021.

ZAPISNIK

Sa druge ponovne Javne rasprave o prijedlogu Izmjena i dopuna Prostornog plana uređenja Općine Bale

Započela u 13:00 sati

Završila u 14:30 sati

PRISUTNI: NENAD NOVKOVIĆ, Izrađivač plana 
ANA BUDANKO PENAVID, predstavnica Ministarstva Poljoprivrede RH 
EDI PASTROVICCHIO, načelnik općine Bale
IRINA GOBBATO, pročelnica JUO općine Bale 
MARTINA POROPAT, zapisničar 

Izrađivač plana, gosp. Nenad Novković upoznao je sa
Izmjenama i dopunama Prostornog plana uređenja
Općine Bale te su se dotakli poljoprivrednog zemljišta.

Lined area for notes or text.

ZAPISNIČAR:

Martina Poropat

Handwritten signature of Martina Poropat in blue ink.

7. Preslika originalnih primjedbi



PRIMLJENO: 04-05-21.		
Klasifikacijska oznaka / Classe	Ustrojstvena jed.	
Uredžbeni broj / Num. prot.	Prilozi	Vrijed.

KLASA: 350-05/20-01/392
URBROJ: 376-05-3-21-06
Zagreb, 23. travnja 2021.

Republika Hrvatska
Istarska županija
Općina Bale
Jedinstveni upravni odjel
Trg Tomaso Bembo 1
52211 Bale

**PREDMET: Prijedlog izmjena i dopuna PPUO Bale
-mišljenje u tijeku druge ponovne javne rasprave**

Veza: Vaš dopis KLASA: 350-01/21-01/01, URBROJ: 2171/2-21-9 od 9. travnja 2021.

Poštovani,

Hrvatska regulatorna agencija za mrežne djelatnosti (dalje: HAKOM) zaprimila je Vaš dopis kojim tražite da vam na osnovu članka 97. Zakona o prostornom uređenju (NN br. 153/13, 65/17, 114/18, 39/19 i 98/19) i članka 25. stavka 2. i 3. Zakona o elektroničkim komunikacijama (NN br. 73/08, 90/11, 133/12, 80/13, 71/14 i 72/17; dalje: ZEK) HAKOM izda mišljenje na prijedlog IZMJENA I DOPUNA PPUO BALE za drugu ponovnu javnu raspravu.

Uvidom u predloženi prijedlog IZMJENA I DOPUNA PPUO BALE utvrdili smo da je potrebno brisati slijedeću odredbu navedenu u članku 96.a: „Dopušteno je postavljanje elektroničke komunikacijske infrastrukture i povezane opreme na postojećim građevinama, u skladu s posebnim propisima. Pri odabiru lokacija za antenske prihvate u blizini škola, dječjih vrtića, bolnica i sličnih ustanova, potrebno je poštovati sigurnosnu preventivnu udaljenost od 400 m.“. Navedena odredba predstavlja zapreku razvoja mreža pokretnih komunikacija!

Obrazloženje:

Ovakvom odredbom, gdje se određuje udaljenost manja od 400 m, u urbanim sredinama pa i u manje urbanim, zbog gustoće navedenih vrsta građevina, dovodi do pretpostavke da je u potpunosti zapriječena gradnja građevina elektroničke komunikacijske infrastrukture za pružanje javne komunikacijske usluge putem elektromagnetskih valova, bez korištenja vodova te je umjesto citiranog teksta, potrebno odrediti planiranje postave baznih stanica i njihovih antenskih sustava na antenskim prihvataima, na izgrađenim građevinama i rešetkastim i/ili jednocjevnim stupovima bez detaljnog određivanja (točkastog označavanja) lokacija, vodeći računa o mogućnosti pokrivanja tih područja radijskim signalom koji će se emitirati antenskim sustavima smještenim na te antenske prihvate (zgrade i/ili stupove) uz načelo zajedničkog korištenja od strane svih operatora gdje god je to moguće. Način planiranja određen je Uredbom o mjerilima razvoja elektroničke komunikacijske infrastrukture i druge povezane opreme (NN br. 131/12, 92/15 i 10/21) i zadan je zahtjevom HAKOM-a koje smo vam poslali dopisom KLASA: 350-05/20-01/392, URBROJ: 376-05-3-20-02, od 14. prosinca 2020.



HAKOM naglašava naslovu da je obvezan pribaviti pozitivno prethodno mišljenje HAKOM-a kojim se potvrđuje da se dokumentom prostornog uređenja uređuje gradnja elektroničke komunikacijske infrastrukture i druge povezane opreme u skladu sa člankom 25. stavkom 2. ZEK-a i pravilnicima iz članka 24. stavak 9. ZEK-a.

Navedeno predstavlja uvjet za dobivanje pozitivnog mišljenja na prijedlog predmetnog plana. Podsjećamo vas da je donošenje prostornog plana, bez pozitivnog mišljenja HAKOM-a na prijedlog plana, protivno odredbama ZEK-a te predstavlja tešku povredu zakona po članku 119, stavak 1. točka 4.

S poštovanjem,

HRVATSKA REGULATORNA AGENCIJA **RAVNATELJ**

ZA MREŽNE DJELATNOSTI

Roberta Frangeša Mihanovića

4


Z A G R E B

Mr. sc. Miran Gosta

Dostaviti:

1. Naslovu preporučeno





HRVATSKE VODE
VODNOGOSPODARSKI ODJEL
ZA SLIVOVE SJEVERNOG JADRANA
51000 Rijeka, Đure Šporera 3

REPUBLIKA HRVATSKA - REPUBBLICA DI CROAZIA
ISTARSKA ŽUPANIJA - REGIONE ISTRIANA
OPĆINA BALE - COMUNE DI VALLE
JEDIN. VI - I UPRAVNI ODJEL - ASSESSORATO UNIFICATO

PRIMJENO: 04.05.21.		
Kla.ifikacijska oznaka / Classe	Ustrojstveno jed.	
Telefon: 051 / 666 400		
Uredbeni broj / Numero	Prilozi	Vrijed.
051 / 336 947		

KLASA: 350-02/21-01/0000147

URBROJ: 374-23-1-21-2

Datum: 28.04.2021

Republika Hrvatska
Istarska županija
OPĆINA BALE
Jedinstveni upravni odjel

PREDMET: Druga ponovna javna rasprava o Prijedlogu izmjena i dopuna Prostornog plana uređenja Općine Bale

Dana 13. travnja 2021. primili smo Vaš dopis KLASA: 350-01/21-01/01 URBROJ: 2171/2-21-9 od 09.04.2021. kojim nas obavještavate o održavanju druge ponovne javne rasprave o Prijedlogu Izmjena i dopuna Prostornog plana uređenja Općine Bale te tražite naše mišljenje. Javna rasprava traje u periodu od 21. do 28. travnja 2021.

Prijedlog Plana nalazi se na mrežnim stranicama Općine Bale.

Uvidom u ponovno dostavljeni Prijedlog izmjena i dopuna PPUO Bale, Hrvatske vode na njega nemaju primjedbi.

Dokument pripremila:


Dr.sc. Danila Lozzi-Kožar, dipl.ing.grad.



Željko Gašparović, dipl.ing.grad.

Dostaviti:

1. Naslovu
2. Službi, ovdje
3. Arhiva, ovdje



076286150



REPUBLIKA HRVATSKA



ISTARSKA ŽUPANIJA
REGIONE ISTRIANA

Upravni odjel za održivi razvoj
Pula, Flanatička 29
Tel: 052/352-190, Fax: 052/352-191
KLASA: 350-01/17-01/36
URBROJ: 2163/1-08-02/6-21-10
Pula, 28. travnja 2021. godine



ELEKTRONIČKA ISPRAVA

Ovo je preslika elektroničke isprave
ovlašten/a službenik/ca
KRISTINA FEDEL
Vrijeme ispisa: 15:17:05, 28.04.2021

REPUBLIKA HRVATSKA - REPUBBLICA DI CROAZIA
ISTARSKA ŽUPANIJA - REGIONE ISTRIANA
OPĆINA BALE - COMUNE DI VALLE

JEDINSTVENI UPRAVNI ODJEL - ASSESSORATO UNIFICATO

PRIMLJENO: 04.05.2021.		
Klasifikacijska oznaka / Classe	Ustrojstvena jed.	
Urudžbeni broj / Num. prot.	Prilozi	Vrijed.

Općina Bale - Valle
Jedinstveni upravni odjel
Trg Tomaso Bembo 1
52211 Bale

Predmet: **Druga ponovna javna rasprava o prijedlogu Izmjena i dopuna Prostornog plana uređenja Općine Bale**
- odgovor, dostavlja se

Poštovani,

sukladno Vašoj obavijesti i pozivu, KLASA: 350-01/21-01/01, URBROJ: 2171/2-21-9, od 9. travnja 2021., zaprimljenog u ovom Upravnom odjelu 14. travnja 2021., na sudjelovanje u drugoj ponovnoj javnoj raspravi, vezano za prijedlog Izmjena i dopuna Prostornog plana uređenja Općine Bale (u daljnjem tekstu Plan), koja se provodi od 21. do 28. travnja 2021., a u sklopu koje se, dana 22. travnja 2021., održavalo javno izlaganje, ovim Vas putem obavještavamo da nažalost nismo bili u mogućnosti prisustvovati istome.

Nakon uvida u Obrazloženje, na službenim mrežnim stranicama Općine Bale, u kojem se navodi da se druga ponovna javna rasprava pokreće na traženje Ministarstva prostornog uređenja, graditeljstva i državne imovine, Uprave za prostorno uređenje i dozvole državnog značaja, zbog pogreške u proceduri prilikom raspisivanja prethodne ponovne javne rasprave, mišljenja smo da nije potrebno da se ovo Upravno tijelo ponovno očituje na nacrt Plana (obzirom da sadržajno nije došlo do nikakvih promjena), te se u obzir može uzeti naše prethodno izdano mišljenje od 26. siječnja 2021. godine (KLASA:350-01/17-01/36 URBROJ: 2163/1-08-02/6-21-08).

S poštovanjem,

Voditelj odsjeka

Bruno Kostelić, dipl. ing. biol.





REPUBLIKA HRVATSKA
MINISTARSTVO POLJOPRIVREDE

10000 Zagreb, Planinska 2a

KLASA: 350-02/21-01/254
URBROJ: 525-11/0570-21-2
Zagreb, 19. travnja 2021.



REPUBLIKA HRVATSKA - REPUBBLICA DI CROAZIA
ISTARSKA ŽUPANIJA - REGIONE ISTRIANA
OPĆINA BALE - COMUNE DI VALLE
JEDINSTVENI UPRAVNI ODJEL - ASSESSORATO UNIFICATO

PRIMLJENO: 26.04.2021.		
Klasifikacijska oznaka / Classe	Ustrojstvena jed.	
Uredbeni broj / Num. prot.	Prilozi	Vrijed.

HRVATSKE ŠUME d.o.o., DIREKCIJA
Ulica kneza Branimira 1
10 000 Zagreb

PREDMET: Prijedlog Izmjena i dopuna Prostornog plana uređenja Općine Bale, obavijest o javnoj raspravi
- očitovanje, traži se

Poštovani,

sukladno odredbama članka 40. stavka 6. Zakona o šumama („Narodne novine“, br.: 68/18., 115/18., 98/19., 32/20. i 145/20.), molimo u okviru vaše nadležnosti, očitovanje na Prijedlog Izmjena i dopuna Prostornog plana uređenja Općine Bale za potrebe davanja mišljenja na prostorni plan sukladno stavku 5. istog članka.

S poštovanjem,



Na znanje:
- Općina Bale, Trg Tomaso Bembo 1, 52211 Bale

DOSTAVITI:
1. Naslovu,
2. U spis predmeta.



Klasa: 350-02/17-04/13
Urbroj: 2163/1-20-01/7-21-13
Pula, 20. travanj 2021.

PRIMLJENO: 20.04.2021		
Klasifikacijska oznaka / Classe	Ustrojstvena jed.	
Urudžbeni broj / Num. prot.	Priiozi	Vrijed.

Republika Hrvatska
Istarska županija
Općina Bale
Jedinstveni upravni odjel
Trg Tomaso Bembo 1
52 211 BALE

PREDMET: IZMJENE I DOPUNE PROSTORNOG PLANA UREĐENJA OPĆINE BALE
- očitovanje na drugu ponovnu javnu raspravu, dostavlja se

VEZA: Vaš broj – Klasa: 350-01/21-01/01, Urbroj: 2171/2-21-9 i Urbroj: 2171/2-21-10 od 09.04.2021. zaprimljeni u ovom zavodu 14.04.2021. i 20.04.2021.

Poštovani,

Zaprimili smo posebnu obavijest o drugoj ponovnoj javnoj raspravi o Prijedlogu Izmjena i dopuna Prostornog plana uređenja Općine Bale – nadalje: Plan, kojeg je izradila tvrtka „NOVI URBANIZAM“ d.o.o. iz Pule.

S obzirom da se druga ponovna javna rasprava održava iz zakonskih/proceduralnih razloga, sukladno dopisu Ministarstva prostornoga uređenja, graditeljstva i državne imovine, Uprave za prostorno uređenje i dozvole državnog značaja Klasa: 350-02/21-11/18, Urbroj: 531-06-1-1-21-2 od 08.04.2021., ovaj zavod nema primjedbi na Prijedlog Plana za drugu ponovnu javnu raspravu.

O usklađenosti Konačnog prijedloga Plana sa Prostornim planom Istarske županije (SN Istarske županije br. 2/02, 1/05, 4/05 i 14/05 – pročišćeni tekst, 10/08, 7/10, 16/11-pročišćeni tekst, 13/12, 9/16 i 14/16-pročišćeni tekst) ovaj će se zavod očitovati, temeljem odredbi čl. 107. Zakona o prostornom uređenju (NN br. 153/13, 65/17, 114/18, 39/19, 98/19). U tom je smislu, Konačni prijedlog Plana potrebno dostaviti u analognom obliku (elaborat) i u elektroničkom obliku u propisanom formatu (word, dwg).

S poštovanjem,



Ravnateljica :
Vedrana Perić, dipl.ing.arh.



REPUBLIKA HRVATSKA
MINISTARSTVO OBRANE
ZAGREB

UPRAVA ZA MATERIJALNE RESURSE
SEKTOR ZA VOJNU INFRASTRUKTURU I
ZAŠTITU OKOLIŠA
Služba za vojno graditeljstvo i
energetsku učinkovitost

KLASA: 350-02/19-01/58
URBROJ: 512M3-020201-21-6
Zagreb, 19. travnja 2021.

REPUBLIKA HRVATSKA - REPUBBLICA DI CROAZIA
ISTARSKA ŽUPANIJA - REGIONE ISTRIANA
OPĆINA BALE - COMUNE DI VALLE
JEDINSTVENI UPRAVNI ODJEL - ASSESSORATO UNIFICATO

PRIMLJENO: 20. 04. 2021.		
Klasifikacijska oznaka / Classe	Ustrojstvena jed.	
Urudžbeni broj / Num. prot.	Prilozi	Vrijed.

ISTARSKA ŽUPANIJA
OPĆINA BALE
Jedinstveni upravni odjel
Trg Tomaso Bembo 1
52 211 BALE

**PREDMET: Izmjene i dopune PPUO Bale,
- očitovanje, dostavlja se**

**VEZA: Vaš akt KLASA:350-01/21-01/01, URBROJ:2171/2-21-9
od 09. travnja 2021.**

Aktom iz veze predmeta dostavljena je posebna obavijest o održavanju druge ponovne javne rasprave o Prijedlogu Izmjena i dopuna Prostornog plana uređenja Bale.

Na temelju odredbi članka 92. Zakona o obrani („Narodne novine“ broj 73/13, 75/15, 27/16, 110/17, 30/18 i 70/19) i Pravilnika o zaštitnim i sigurnosnim zonama oko vojnih lokacija i građevina („Narodne novine“ broj 122/15), obavještavamo vas da nemamo primjedbi na Prijedlog Izmjena i dopuna Prostornog plana uređenja Bale.

Na području obuhvata predmetnog plana nema zona posebne namjene niti drugih zahtjeva vezano za zaštitu interesa obrane.

SJ/SZ
(Handwritten signature)

S poštovanjem,

VODITELJ SLUŽBE

Velimir Anić, dipl. ing. geod.



Dostaviti:
- naslovu
- pismohrana

Sektor za pripremu, građenje i rekonstrukciju
Odjel za strateško planiranje
KLASA: 350-02/12-01/614
URBROJ: 345-400-440-441/516-21-15/DB
Zagreb, 21. 04. 2021. god.

PRIMLJENO: 30. 04. 2021.		
Klasifikacijska oznaka / Classe	Ustrojstvena jed.	
Urudžbeni broj / Num. prot.	Priloga	Vrijed.

**ISTARSKA ŽUPANIJA
OPĆINA BALE**
Jedinstveni upravni odjel
Trg Tomaso Bembo 1
52211 BALE

**Predmet: Izmjena i dopuna Prostornog plana uređenja Općine Bale
- ponovna javna rasprava, mišljenje**

Zaprimili smo vaš dopis, KLASA: 350-01/21-01/01, URBROJ: 2171/2-21-9 od 09. travnja 2021. godine, kojim ste nas obavijestili o održavanju ponovne javne rasprave u postupku izrade Izmjena i dopuna Prostornog plana uređenja Općine Bale.

Temeljem članka 101. Zakona o prostornom uređenju („Narodne novine“ broj 153/13, 65/17, 114/18, 39/19 i 98/19) i članka 82. Zakona o cestama („Narodne novine“ broj 84/11, 22/13, 54/13, 148/13, 92/14 i 110/19) Hrvatske ceste d.o.o. izvršile su pregled izrađene prostorno-planske dokumentacije te daju očitovanje na predložena rješenja cestovne infrastrukture državnog značenja:

Pregledom Prijedloga predmetnog Plana utvrđeno je sljedeće:

1. Postojeća državna cesta **DC 75** Plovanija (D200/L50012) - Umag - Novigrad - Poreč - Vrsar - Brajkovići - Bale - Pula (D66/D400) na području Općine Bale ucrтана je u Prijedlog plana u skladu s važećom Odlukom o razvrstavanju javnih cesta („Narodne novine“ broj 18/21).
2. Za ucrtane planirane „moguće ili alternativne koridore (trase) cesta“ Hrvatske ceste d.o.o. ne posjeduju nikakvu studijsko- projektnu dokumentaciju, te vas molimo da ih označite kao ceste niže kategorije.

S poštovanjem

Direktor Sektora
Darko Šošić, dipl. ing. građ.



Na znanje:
- Pismohrana, ovdje



REPUBLIKA HRVATSKA
MINISTARSTVO KULTURE I MEDIJA
UPRAVA ZA ZAŠTITU KULTURNE BASTINE
KONZERVATORSKI ODJEL U PULI
KLASA: 612-08/17-10/0440
URBROJ: 532-05-02-10/6-21-5-07
Pula, 26. travnja 2021.

REPUBLIKA HRVATSKA - REPUBBLICA DI CROAZIA
ISTARSKA ŽUPANIJA - REGIONE ISTRIANA
OPĆINA BALE - COMUNE DI VALLE
JEDINSTVENI UPRAVNI ODJEL - ASSESSORATO UNIFICATO

PRIMLJENO: 04.05.21.		
Klasifikacijska oznaka / Classe	Ustrojstvena jed.	
Urudžbeni broj / Num. prot.	Prilozi	Vrijed.

OPĆINA BALE
Jedinstveni upravni odjel
Trg Tomaso Bembo 1, Bale

PREDMET: OPĆINA BALE – Izmjena i dopuna PPUO Bale, druga ponovna javna rasprava - očitovanje

VEZA VAŠ BROJ: KLASA: 350-01/21-01/01; URBROJ: 2171/2-21-9 od 9.04.2021.

Temeljem poziva Općine Bale, Jedinstvenog upravnog odjela, Trg Tomaso Bembo 1 za očitovanjem na poziv na drugu ponovnu javnu raspravu o Prijedlogu Izmjena i dopuna PPUO Bale iz 2021. izrađenima od tvrtke „Novi urbanizam d.o.o.“ Pula Konzervatorski odjel u Puli donosi slijedeće mišljenje i primjedbe:

1. U tekstualnom i grafičkom dijelu Izmjena i dopuna PPUO Bale moraju biti ugrađene sve mjere propisane dosada izrađenim i od strane Konzervatorskog odjela u Puli potvrđenim podlogama i elaboratima.
2. Mjere zaštite kulturne baštine ne mogu biti umanjene u odnosu na važeću prostorno-plansku dokumentaciju, stoga se pri planiranju izmjena namjena i urbanističko – tehničkih uvjeta moraju uzeti u obzir već propisane mjere zaštite.
3. U čl. 60 u kojem su definirane mjere izgradnje i uređenja građevinskih područja na prostoru planiranog golf igrališta Paravia potrebno je ugraditi mjere nalik onima za zaštitu prirodne baštine:
Područje planiranog golf igrališta Paravia nalazi se na području zaštićenog kulturnog dobra – obrambene grupe Barbariga, upisane u Registar kulturnih dobara RH – Listu zaštićenih kulturnih dobara pod br. Z-2591 rješenjem Ministarstva kulture od 23.02.2006., a na području obuhvata zaštićenog kulturnog dobra nalazi se i niz poznatih arheoloških lokaliteta i područja, stoga je prije pokretanja postupka izrade Urbanističkog plana golf igrališta Paravia potrebno revidirati postojeću Konzervatorsku podlogu za izradu UPU San Polo-Colone-Paravia iz 2007. godine (ASK Atelier Zagreb), odnosno izraditi detaljnu konzervatorsku podlogu za sve građevine, arheološke lokalitete i prostore uključene u namjenu golf igrališta. Naročito je potrebno revidirati podlogu u dijelu segmenta arheološke baštine te izvršiti arheološku reambulaciju cijelog područja, uključujući i hidroarheološku reambulaciju priobalja obuhvaćenog navedenim urbanističkim planom.
4. U dijelu PPU Općine Bale koji se odnosi na zaštitu krajobraznih i prirodnih vrijednosti i kulturno povijesnih cjelina, u čl. 111 potrebno je ažurirati tablicu

prema Registru kulturnih dobara RH na web stranicama Ministarstva kulture i Geoportalu kulturne baštine.

5. U navedenoj je tablici uočeno nekoliko zastarjelih podataka koje treba izbaciti ili ispraviti:
 - Crkva sv. Ilije u Balama nije samo evidentirana već je i zaštićena kao kulturno dobro u sklopu zaštićene kulturno – povijesne cjeline Bala, a isto se odnosi i na crkvu sv. Ane i crkvu sv. Antuna i crkvu sv. Ivana Krstitelja u Balama.
 - Samostan sv. Mihovila kod Bala (graditeljski sklop) i arheološka zona sv. Mihovil bili su preventivno zaštićeni kao kulturno dobro (P-2750 rješenje iz 2008.), ali je u međuvremenu zaštita istekla, stoga je njihov trenutno status „evidentirano kulturno dobro“ i treba ga označiti i kao „Prijedlog za zaštitu (PZ)“
 - Arheološka zona San Polo-Kolone-Paravija i Barbariga - arheološko-arhitektonsko-pejzažni kompleks bili su također preventivno zaštićeni, ali su njihove registracije istekle, stoga je njihov trenutno status „evidentirano kulturno dobro“ i treba ga označiti i kao „Prijedlog za zaštitu (PZ)“.
6. Suglasnost na dokument prostornog uređenja izdaje se, sukladno čl. 56. i 57. Zakona o zaštiti i očuvanju kulturnih dobara (NN br. 69/99, 151/03, 157/03, 87/09, 88/10, 61/11, 25/12, 136/12, 157/13, 152/14, 44/17, 90/18, 32/20, 62/20), na nacrt konačnog prijedloga plana kakav se upućuje gradonačelniku (*u tiskanom, uvezenom obliku i u digitalnom obliku (PDF formatu), od kojih jedan primjerak ostaje u arhivi ovog Odjela*). Ukoliko nakon izdavanja naše suglasnosti do donošenja plana na predstavničkom tijelu dođe do izmjena sadržaja i koncepta plana, a posebno u dijelu koji se odnosi na zaštitu kulturne baštine, potrebno je ponovno dostaviti konačan prijedlog plana na ponovnu suglasnost. Konzervatorski odjel dužan je izdati suglasnost u roku od 15 dana od tako službeno zatražene suglasnosti.

Po ovlasti ministrice:

Pročelnica:

Lorella Limoncin Toth
dipl. povjesničar umjetnosti



Dostaviti:

Dostaviti:

1. Općina Bale
Jedinstveni upravni odjel
Trg Tomaso Bembo 1, Bale
Arhiva – ovdje
2. arhiva-ovdje

Upute za otpremu:

Pod 1. – s povratnicom (dostaviti do 28. travnja 2021.)



ŽIVJETI ZAJEDNO

Hrvatski Telekom d.d.

Odjel za elektroničko komunikacijsku infrastrukturu (EKI)

Adresa: Harambašićeva 39, Zagreb

Telefon: +385 1 4918 658

Telefaks: +385 1 4917 118

Općina Bale

Jedinstveni upravni odjel

Trg Tomaso Bembo 1

52211 Bale (Valle)

REPUBLICA HRVATSKA - REPUBBLICA DI CROAZIA
ISTARSKA ŽUPANIJA - REGIONE ISTRIANA
OPĆINA BALE - COMUNE DI VALLE
JEDINSTVENI UPRAVNI ODJEL - ASSESSORATO UNIFICATO

PRIMLJENO: 04.05.21.		
Klasifikacijska oznaka / Classe	Ustrojstvena jed.	
Urudžbeni broj / Num. prot.	Prilozi	Vrijed.

OZNAKA T43-60958026-21
KONTAKT Mirko Domitrović
TELEFON 01-4918663
DATUM 26. 04. 2021.

NASTAVNO NA

Obavijest o ponovnoj javnoj raspravi izmjena i dopuna Prostornog plana uređenja Općine Bale

Poštovani

Na osnovu Vašeg zahtjeva prema traženim informacijama dostavljamo prijedlog HT-a za izmjenu prijedloga teksta PPO Bale, u cilju omogućavanja daljnjeg razvoja elektroničke komunikacijske infrastrukture u skladu s potrebama korisnika i razvojem tehnologije.

Članak 96. a.

Elektroničku komunikacijsku infrastrukturu i drugu povezanu opremu u nepokretnoj elektroničkoj komunikacijskoj mreži za međunarodno, magistralno i međumjesno povezivanje, treba planirati podzemno, slijedeći koridore prometnica, željezničkih pruga i drugih vrsta infrastrukture ili iznimno, u svrhu bitnog skraćivanja trase, može se planirati i izvan navedenih koridora.

Prilikom planiranja elektroničke komunikacijske infrastrukture i druge povezane opreme treba slijediti načelo gradnje integrirane infrastrukture, odnosno uskladiti planiranu trasu elektroničke komunikacijske infrastrukture i druge povezane opreme s trasama ostale infrastrukture u zajedničkom infrastrukturnom koridoru.

Za postavljanje i zaštitu elektroničkih komunikacijskih kabela novih kabelskih mreža mora se predvidjeti izgradnja kabelaške kanalizacije. Koridori kabelaške kanalizacije planiraju se u javnim prometnim površinama gdje god je to moguće, pri čemu je potrebno uskladiti planove s nadležnim tijelima za ceste, sukladno posebnim propisima.

Izgradnju ili rekonstrukciju elektroničke komunikacijske infrastrukture i druge povezane opreme treba planirati na način da se omogući zajedničko korištenje iste od strane više operatora.

Prilikom planiranja elektroničke komunikacijske infrastrukture i druge povezane opreme moraju se zadovoljiti zahtjevi zaštite ljudskog zdravlja, zaštite prirode, zaštite okoliša i zaštite kulturne baštine.

Hrvatski Telekom d.d.

Radnička cesta 21, 10000 Zagreb

Telefon: +385 1 491-1000 | faks: +385 1 491-1011 | Internet: www.t.ht.hr, www.hrvatskitelekom.hr

Poslovna banka: Zagrebačka banka d.d. Zagreb | IBAN: HR24 2360 0001 1013 1087 5 | SWIFT-BIC: ZABAHR2X

Nadzorni odbor: J. R. Taibot - predsjednik

Uprava: K. Nempis - predsjednik, D. Daub, I. Bartulović, B. Drilo, N. Rapačić

Registar trgovačkih društava: Trgovački sud u Zagrebu, MBS: 080266256 | OIB: 81793146560 | PDV identifikacijski broj: HR 81793146560

Temeljni kapital: 10.244.977.390,25 kuna | Ukupan broj dionica: 81.219.547 dionica bez nominalnog iznosa

Antenski prijemnici/predajnici te televizijske, radijske i ostale postaje u pravilu se postavljaju van područja naselja, na izdvojenim lokacijama s osiguranim kolnim pristupom. Isti se ne mogu postavljati u neposrednoj blizini (užoj i široj zaštitnoj zoni) građevina ili kompleksa zaštićene i evidentirane kulturne baštine. Ukoliko nije moguće odrediti lokaciju van naselja koja odgovara tehničkim uvjetima postavljanja, moguće je njihovo postavljanje na rubnim, neizgrađenim dijelovima građevinskih područja naselja, a visine koja nije veća od najviše građevine u naselju tj. dijelu naselja u kojem se postavlja. Najmanja udaljenost između, televizijskih, radijskih i ostalih postaja do najbližih postojećih ili planiranih građevina ne smije biti manja od visine antenskog stupa.

Odredbe stavaka 1. do 6. ovoga članka ne primjenjuju se na elektroničku komunikacijsku infrastrukturu i povezanu opremu na samostojećim antenskim stupovima.

HT komentar:

U dokumentu objavljenom na Internetu ne postoje brojčane oznake članaka, pa pretpostavljamo da se navod iz prethodnog pasusa odnosi na ukupan tekst do gornjeg pasusa od početka članka 96.a.

HT prijedlog: Postaviti brojčane oznake na pasuse.

Elektronička komunikacijska infrastruktura i povezana oprema u pokretnim komunikacijskim mrežama prema načinu postavljanja dijeli se na elektroničku komunikacijsku infrastrukturu i povezanu opremu na postojećim građevinama (antenski prihvat) i elektroničku komunikacijsku infrastrukturu i povezanu opremu na samostojećim antenskim stupovima.

U kartografskom prikazu br. 2.2 ovog Plana određuje se područje elektroničke komunikacijske zone radijusa 500 m do 1500 m za smještaj samostojećeg antenskog stupa, unutar koje je moguće locirati samo jedan samostojeći antenski stup.

Unutar elektroničke komunikacijske zone uvjetuje se gradnja samostojećeg antenskog stupa takvih karakteristika da može prihvatiti više operatora, odnosno prema tipskom projektu koji je potvrđen rješenjem nadležnog ministarstva. Zatečena elektronička komunikacijska lokacija, prikazana u kartografskom prikazu br. 2.2. je lokacija u prostoru na kojoj je zatečen samostojeći antenski stup, za kojeg je potrebno dokazati legalnost građevnom dozvolom ili drugim odgovarajućim aktom, u skladu sa Zakonom. Ukoliko nije dobivena ili nije moguće dobivanje građevne dozvole ili drugog odgovarajućeg akta, takvu građevinu potrebno je ukloniti. U postupku utvrđivanja legalnosti samostojećeg antenskog stupa, potrebno je od nadležnog Konzervatorskog odjela ishoditi potvrdu da nije došlo do devastacije kulturnog dobra.

Samostojeći antenski stupovi ne smiju se graditi unutar građevinskih područja naselja i izdvojenih građevinskih područja izvan naselja, niti na udaljenosti manjoj od 400 m od granica tih područja. Samo izuzetno, ako kvalitetno pokrivanje planirane elektroničke komunikacijske zone radijskim signalom ne bi bilo moguće postavljanjem antenskih prihvata, mogu se graditi unutar građevinskih područja i to isključivo u izdvojenim građevinskim područjima izvan naselja proizvodne i/ili poslovne namjene.

HT komentar:

Gornji pasus ne omogućava potrebne investicije u mobilnoj pristupnoj mreži. Naime, Uredba Vlade RH o mjerilima razvoja elektroničke komunikacijske infrastrukture i druge povezane opreme u članku 5. stavku 3. da prostorni planovi nižeg reda ne smiju umanjivati EKI zone definirane predmetnom Uredbom, a gornji pasus upravo ograničava postavljanje stupova. Operateri pokretnih komunikacija izbjegavaju s ekonomskog aspekta postavljanje stupova unutar građevinskih zona, odnosno to predlažu u krajnjim opcijama, pa je gornji pasus nepotreban i suprotan Uredbi Vlade RH.

HT prijedlog pasusa: Ukloniti gornji pasus.

Hrvatski Telekom d.d.

Radnička cesta 21, 10000 Zagreb

Telefon: +385 1 491-1000 | faks: +385 1 491-1011 | Internet: www.t.ht.hr, www.hrvatskitelekom.hr

Poslovna banka: Zagrebačka banka d.d. Zagreb | IBAN: HR24 2360 0001 1013 1087 5 | SWIFT-BIC: ZABHR2X

Nadzorni odbor: J. R. Talbot - predsjednik

Uprava: K. Nempis - predsjednik, D. Daub, I. Bartulović, B. Drilo, N. Rapaić

Registar trgovačkih društava: Trgovački sud u Zagrebu, MBS: 080266256 | OIB: 81793146560 | PDV identifikacijski broj: HR 81793146560

Temeljni kapital: 10.244.977.390,25 kuna | Ukupan broj dionica: 81.219.547 dionica bez nominalnog iznosa

Prilikom određivanja lokacije samostojećeg antenskog stupa potrebno je poštivati specifičnosti prostora mikrolokacije i sukladno tome, po potrebi ograničiti visinu antenskog stupa, odrediti maskirna rješenja i posebne boje stupa, u svrhu uklapanja u okoliš.

Ako je unutar planirane elektroničke komunikacijske zone već izgrađen samostojeći antenski stup, koji nema slobodan prostor za prihvat drugih operatora, moguće je izgraditi zamjenski antenski stup ili rekonstruirati postojeći antenski stup.

Iznimno, ako izgradnja zamjenskog antenskog stupa ili rekonstrukcija postojećeg antenskog stupa nije ostvariva, moguće je izgraditi samo jedan dodatni antenski stup za druge operatore. Iznimno, ukoliko lokacijski uvjeti ne dozvoljavaju izgradnju jednog stupa koji ima takve karakteristike da može primiti sve zainteresirane operatore (ograničena visina stupa u cilju zaštite vizura i sl.) dozvoljava se izgradnja maksimalno 2 niža stupa.

Slijedom tehnološkog razvitka elektroničke komunikacijske infrastrukture i povezane opreme potrebno je postojeće antenske stupove, kao i antenske prihvate i njihovu opremu, prilagođavati novim standardima u cilju povećanja zaštite zdravlja ljudi, prirode i okoliša.

Samostojeći antenski stupovi ne smiju se graditi na poljoprivrednom zemljištu kategorije P1 (osobito vrijedno obradivo tlo) i P2 (vrijedno obradivo tlo). Ukoliko je zbog postizanja osnovne pokrivenosti signalom nemoguće izbjeći izgradnju samostojećih antenskih stupova na navedenom poljoprivrednom zemljištu, isti se trebaju graditi rubno. Samostojeći antenski stupovi ne smiju se graditi u blizini zaštićenih i evidentiranih područja urbanih i ruralnih cjelina, arheoloških lokaliteta te u užoj i široj zoni pojedinačnih građevina, kompleksa i kulturnog krajolika. Potrebno je izbjegavati i šira područja krajobraznih vrijednosti. Prije utvrđivanja mikrolokacije za izgradnju elektroničke komunikacijske infrastrukture i povezane opreme na samostojećim antenskim stupovima unutar područja elektroničke komunikacijske zone, potrebno je provesti stručnu analizu odnosa građevine prema evidentiranim i zaštićenim kulturnim dobrima. Stručna analiza uključuje arheološku reambulaciju i izradu konzervatorske podloge, a prethodi izdavanju posebnih uvjeta. Temeljem provedene analize i dostavljenih podataka, nadležni konzervatorski odjel očitovat će se o mogućnosti izgradnje samostojećeg antenskog stupa na predviđenoj lokaciji.

HT komentar:

Gornji pasus ne omogućava potrebne investicije u mobilnoj pristupnoj mreži. Naime, Uredba Vlade RH o mjerilima razvoja elektroničke komunikacijske infrastrukture i druge povezane opreme u članku 5. stavku 3. da prostorni planovi nižeg reda ne smiju umanjivati EKI zone definirane predmetnom Uredbom, a gornji pasus upravo ograničava postavljanje stupova. Operateri pokretnih komunikacija izbjegavaju s ekonomskog aspekta postavljanje stupova unutar građevinskih zona, odnosno to predlažu u krajnjim opcijama, pa je gornji pasus nepotreban i suprotan Uredbi Vlade RH.

HT prijedlog pasusa: Ukloniti gornji pasus.

Hrvatski Telekom d.d.

Radnička cesta 21, 10000 Zagreb

Telefon: +385 1 491-1000 | faks: +385 1 491-1011 | Internet: www.t.ht.hr, www.hrvatskitelekom.hr

Poslovna banka: Zagrebačka banka d.d. Zagreb | IBAN: HR24 2360 0001 1013 1087 5 | SWIFT-BIC: ZABAHR2X

Nadzorni odbor: J. R. Talbot - predsjednik

Uprava: K. Nempis - predsjednik, D. Daub, I. Bartulović, B. Drilo, N. Rapačić

Registar trgovačkih društava: Trgovački sud u Zagrebu, MBS: 080266256 | OIB: 81793146560 | PDV identifikacijski broj: HR 81793146560

Temeljni kapital: 10.244.977.390,25 kuna | Ukupan broj dionica: 81.219.547 dionica bez nominalnog iznosa

Dopušteno je postavljanje elektroničke komunikacijske infrastrukture i povezane opreme na postojećim građevinama, u skladu s posebnim propisima. Pri odabiru lokacija za antenske prihvate u blizini škola, dječjih vrtića, bolnica i sličnih ustanova, potrebno je poštivati sigurnosnu preventivnu udaljenost od 400 m.

HT komentar:

Gornji pasus ne omogućava potrebne investicije u mobilnoj pristupnoj mreži. Naime, stručni principi nalažu da se antenski prihvat (infrastruktura koja omogućuje smještanje antena na postojeće građevine) planiraju što bliže korisnicima, što omogućuje najbolje performanse usluga i najmanju izračenu snagu antena. Sve veće potrebe za kapacitetom i kvalitetom usluge nije moguće zadovoljiti postavljanjem antena izvan naseljenih područja. Zaštita zdravlja osigurana je drugim mehanizmima, zakonima i pravilnicima.

Dodatno i vrlo važno, Uredba Vlade RH o mjerilima razvoja elektroničke komunikacijske infrastrukture i druge povezane opreme u članku 5. stavku 9. nalaže da se prihvat ne planiraju prostornim planom, a u istom članku u stavku 3. da prostorni planovi nižeg reda ne smiju umanjivati EKI zone definirane predmetnom Uredbom.

HT prijedlog pasusa: Ukloniti gornji pasus.

Hrvatski Telekom d.d.

Radnička cesta 21, 10000 Zagreb

Telefon: +385 1 491-1000 | faks: +385 1 491-1011 | Internet: www.t.ht.hr, www.hrvatskitelekom.hr

Poslovna banka: Zagrebačka banka d.d. Zagreb | IBAN: HR24 2360 0001 1013 1087 5 | SWIFT-BIC: ZABAHR2X

Nadzorni odbor: J. R. Talbot - predsjednik

Uprava: K. Nempis - predsjednik, D. Daub, I. Bartulović, B. Drilo, N. Rapaić

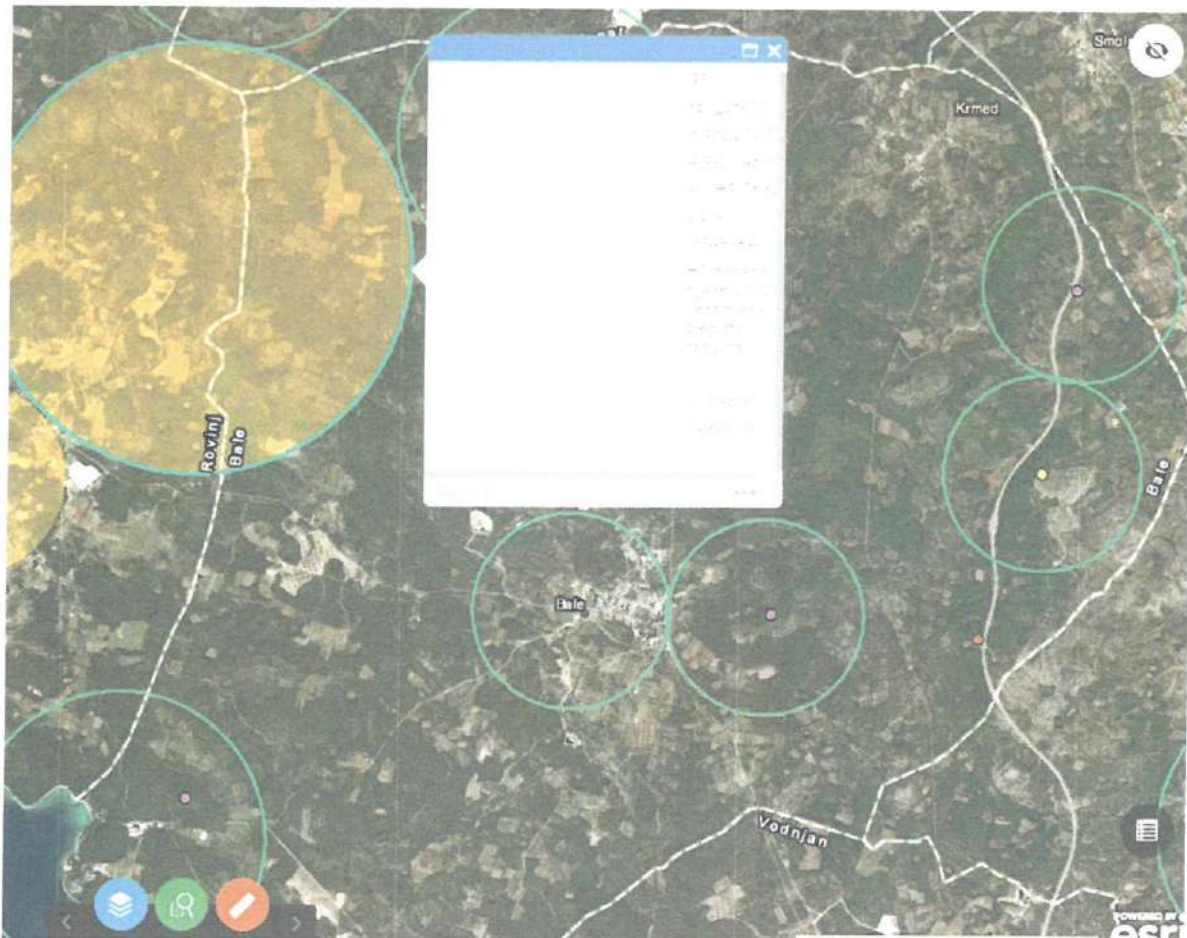
Registar trgovačkih društava: Trgovački sud u Zagrebu, MBS: 080266256 | OIB: 81793146560 | PDV identifikacijski broj: HR 81793146560

Temeljni kapital: 10.244.977.390,25 kuna | Ukupan broj dionica: 81.219.547 dionica bez nominalnog iznosa

PDF prikaz telekomunikacijske infrastrukture:

U PDF prikazu nedostaje područje elektroničke komunikacijske zone za smještaj samostojećeg antenskog stupa, a koje je dodano Uredbom Vlade RH početkom 2021:

OBJECTID	41
USUGLAŠENI_NAZIV_LOKACIJE	rovi_site03
X	5,400,214.00
Y	4,992,746.00
OPERATER	A1, HT, Tele2
BUFFER	2,200
ŽUPANIJA	ISTARSKA
Predlagate	HT:dodano u siječnju 2020. - promjena središta i radijusa
Evidencija	



Hrvatski Telekom d.d.

Radnička cesta 21, 10000 Zagreb

Telefon: +385 1 491-1000 | faks: +385 1 491-1011 | Internet: www.t.ht.hr, www.hrvatskitelekom.hr

Poslovna banka: Zagrebačka banka d.d. Zagreb | IBAN: HR24 2360 0001 1013 1087 5 | SWIFT-BIC: ZABAHR2X

Nadzorni odbor: J. R. Talbot - predsjednik

Uprava: K. Nempis - predsjednik, D. Daub, I. Bartulović, B. Drilo, N. Rapačić

Registar trgovačkih društava: Trgovački sud u Zagrebu, MBS: 080266256 | OIB: 81793146560 | PDV identifikacijski broj: HR 81793146560

Temeljni kapital: 10.244.977.390,25 kuna | Ukupan broj dionica: 81.219.547 dionica bez nominalnog iznosa

Elektronička komunikacijska infrastruktura pokretnih mreža

Predlažemo usklađivanje prostorno-planske dokumentacije s Uredbom Vlade Republike Hrvatske o mjerilima razvoja elektroničke komunikacijske infrastrukture i druge povezane opreme, NN br. 131/2012 i Uredbom Vlade Republike Hrvatske o izmjenama uredbe o mjerilima razvoja elektroničke komunikacijske infrastrukture i druge povezane opreme, NN br. 92/2015 te svim aktualnim izmjenama.

Predlažemo korištenje terminologije kako je predviđeno u čl. 2. (Pojmovi) Zakona o elektroničkim komunikacijama (ZEKOM).

Potrebno je jasno i nedvojbeno razlikovati elektroničku komunikacijsku opremu koja se postavlja na postojećim građevinama (antenski prihvat) od elektroničke komunikacijske opreme koja se postavlja na samostojećim antenskim stupovima.

Predlažemo da cjeloviti tekst provedbenih odredbi pokretnih komunikacija glasi:

Elektronička komunikacijska infrastruktura (EKI) i povezana oprema prema načinu postavljanja, dijeli se na elektroničku komunikacijsku infrastrukturu i povezanu opremu na postojećim građevinama (antenski prihvat), i elektroničku komunikacijsku infrastrukturu i povezanu opremu na samostojećim antenskim stupovima.

Za izradu grafičkog prikaza samostojećih antenskih stupova koriste se podaci iz Dodatka 2. „Objedinjeni plan razvoja pokretne komunikacijske infrastrukture“ Uredbe Vlade Republike Hrvatske o izmjenama uredbe o mjerilima razvoja elektroničke komunikacijske infrastrukture i druge povezane opreme, NN br. 92/2015.

U grafičkom prikazu određena su područja planiranih zona elektroničke komunikacijske infrastrukture za smještaj samostojećih antenskih stupova u radijusu od 1000 m do 3000 m, kao i položaji aktivnih lokacija, koje predstavljaju EKI zone radijusa 100 m.

Unutar zone elektroničke komunikacijske infrastrukture uvjetuje se gradnja samostojećeg antenskog stupa takvih karakteristika da može prihvatiti više operatora.

Iznimno, ukoliko lokacijski uvjeti ne dozvoljavaju izgradnju jednog stupa koji ima takve karakteristike da može primiti sve zainteresirane operatore (visina i sl.) dozvoljava se izgradnja nekoliko nižih stupova koji na zadovoljavajući način mogu pokriti planirano područje signalom.

Ukoliko je unutar zone planirane elektroničke komunikacijske infrastrukture već izgrađen samostojeći antenski stup/stupovi, tada je moguće planirati izgradnju dodatnog stupa za ostale operatore/operatora.

Dopušteno je postavljanje elektroničke komunikacijske infrastrukture i povezane opreme na postojećim građevinama (antenski prihvat) u skladu s posebnim uvjetima tijela i/ili osoba određenim posebnim propisima koji propisuju posebne uvjete gradnje.

Antenski prihvat, koji se postavlja na postojeće građevine, ne planiraju se u dokumentima prostornog uređenja.

Hrvatski Telekom d.d.

Radnička cesta 21, 10000 Zagreb

Telefon: +385 1 491-1000 | faks: +385 1 491-1011 | Internet: www.t.ht.hr, www.hrvatskitelekom.hr

Poslovna banka: Zagrebačka banka d.d. Zagreb | IBAN: HR24 2360 0001 1013 1087 5 | SWIFT-BIC: ZABAHR2X

Nadzorni odbor: J. R. Talbot - predsjednik

Uprava: K. Nempis - predsjednik, D. Daub, I. Bartulović, B. Drilo, N. Rapaić

Registar trgovačkih društava: Trgovački sud u Zagrebu, MBS: 080266256 | OIB: 81793146560 | PDV identifikacijski broj: HR 81793146560

Temeljni kapital: 10.244.977.390,25 kuna | Ukupan broj dionica: 81.219.547 dionica bez nominalnog iznosa

Predlažemo da tekst provedbenih odredbi nepokretnih komunikacija sadrži nužne dijelove prema opisu

Linijnska i točkasta infrastruktura fiksnih komunikacija

Uvažavanjem Strategije razvoja širokopojasnog pristupa internetu razvoj elektroničke komunikacijske infrastrukture proglašen je od interesa za Republiku Hrvatsku i jedan je od preduvjeta razvoja suvremenog gospodarstva.

Ciljevi razvoja elektroničke komunikacijske infrastrukture su :

- razvoj gospodarstva utemeljenog na znanju i inovacijama
- promicanje gospodarstva koje učinkovitije iskorištava resurse, koje je "zelenije" i konkurentnije
- održavanje gospodarstva s visokom stopom zaposlenosti koje donosi društvenu i teritorijalnu povezanost

Primijeniti smjernice programa prostornog uređenja Republike Hrvatske kojima se preporuča istovremena izgradnja kabelskih mreža i cestovne i željezničke infrastrukture. Pojačavanje koridora elektroničke komunikacijske infrastrukture koji Hrvatsku povezuju (kabelski) sa susjednim zemljama. Pojačavanje koridora elektroničke komunikacijske infrastrukture koji povezuju gradove i županije.

Glavnu trasu novo planirane KK treba usmjeriti na postojeću komutaciju, treba predvidjeti mogućnost za montažu komunikacijsko-distributivnih čvorova kabinetskog tipa, dimenzija 2x1x2 m za koju lokaciju je potreban EE priključak ali nije potrebno formirati zasebnu katastarsku parcelu. Potrebno predvidjeti mogućnost za realizaciju zračne distributivne Cu i FTTx mreže uz zajedničko korištenje postojećih EE stupova kao i ugradnju novih TK stupova.

Omogućiti zaštitu i korištenje površina i pojaseva – koridora postojeće kableske kanalizacije i elektroničke komunikacijske mreže za pojačavanje elektroničkih komunikacijskih kapaciteta u svrhu pružanja naprednih širokopojasnih usluga.

Pri planiranju i izgradnji cestovnih i željezničkih građevina potrebno je planirati polaganje cijevi za telekomunikacijske kablove te razmještaj antenske mreže novih telekomunikacijskih tehnologija.

Za razvoj naselja, turističke ponude, uspostavljanje visokog stupnja kontrole zaštite, upravljanja i dr. od izuzetne važnosti poboljšati i obnoviti postojeću EKI, te predvidjeti izgradnju nove EKI na područjima na kojima se održavaju sportska natjecanja, društvene aktivnosti te na rubnim područjima PP u sklopu osiguravanja suvremenog infrastrukturnog standarda.

Hrvatski Telekom d.d.

Radnička cesta 21, 10000 Zagreb

Telefon: +385 1 491-1000 | faks: +385 1 491-1011 | Internet: www.t.ht.hr, www.hrvatskitelekom.hr

Poslovna banka: Zagrebačka banka d.d. Zagreb | IBAN: HR24 2360 0001 1013 1087 5 | SWIFT-BIC: ZABHR2X

Nadzorni odbor: J. R. Talbot - predsjednik

Uprava: K. Nempis - predsjednik, D. Daub, I. Bartulović, B. Drilo, N. Rapaić

Registar trgovačkih društava: Trgovački sud u Zagrebu, MBS: 080266256 | OIB: 81793146560 | PDV identifikacijski broj: HR 81793146560

Temeljni kapital: 10.244.977.390,25 kuna | Ukupan broj dionica: 81.219.547 dionica bez nominalnog iznosa

Uredbom o mjerilima razvoja elektroničke komunikacijske infrastrukture i druge povezane opreme (NN 139/2012), koju je Vlada Republike Hrvatske donijela na temelju članka 25. stavka 3. Zakona o elektroničkim komunikacijama, propisana su mjerila razvoja elektroničke komunikacijske infrastrukture i druge povezane opreme. Uredbom je utvrđeno da se gradnja elektroničke komunikacijske infrastrukture planira, u načelu, u koridoru ili trasi komunalne infrastrukture što obuhvaća usklađenje planiranih trasa elektroničke komunikacijske infrastrukture i druge povezane opreme s trasama komunalne infrastrukture u odnosu na smještaj u prostoru i rokove gradnje.

Jedinice lokalne i područne (regionalne) samouprave obvezne su uskladiti odredbe dokumenata prostornog uređenja iz svojeg djelokruga s odredbama predmetne Uredbe prigodom njihove prve izrade, ili prve izrade njihovih izmjena i/ili dopuna nakon stupanja na snagu ove Uredbe, a do usklađenja dokumenata prostornog uređenja s odredbama ove Uredbe, neposredno se primjenjuje ova Uredba.

Zakonska regulativa:

- Zakon o prostornom uređenju
- Zakon o gradnji
- Pravilnik o jednostavnim građevinama i radovima
- Zakon o elektroničkim komunikacijama
- Uredba o mjerilima razvoja elektroničke komunikacijske infrastrukture i druge povezane opreme
- Pravilnik o tehničkim uvjetima gradnje i uporabe telekomunikacijske infrastrukture
- Pravilnik o načinu i uvjetima određivanja zone komunikacijske infrastrukture i povezane opreme, zaštitne zone i radijskog koridora, te obaveze investitora radova ili građevine
- Strategija razvoja širokopojasnog pristupa internetu
- Zakon o mjerama za smanjenje troškova postavljanja elektroničkih komunikacijskih mreža velikih brzina
- Pravilnik o svjetlovodnim distribucijskim mrežama
- Pravilnik o tehničkim uvjetima za kabelsku kanalizaciju
- Pravilnik o načinu i uvjetima pristupa i zajedničkog korištenja elektroničke komunikacijske infrastrukture i druge povezane opreme

S poštovanjem,

Hrvatski Telekom d.d.
Odjel za elektroničko
komunikacijsku infrastrukturu (EKI)
Direktorica

Maja Mandić, dipl.iur.



Hrvatski Telekom d.d.

Radnička cesta 21, 10000 Zagreb

Telefon: +385 1 491-1000 | faks: +385 1 491-1011 | Internet: www.t.ht.hr, www.hrvatskitelekom.hr

Poslovna banka: Zagrebačka banka d.d. Zagreb | IBAN: HR24 2360 0001 1013 1087 5 | SWIFT-BIC: ZABAHR2X

Nadzorni odbor: J. R. Talbot - predsjednik

Uprava: K. Nempis - predsjednik, D. Daub, I. Bartulović, B. Drilo, N. Rapaić

Registar trgovačkih društava: Trgovački sud u Zagrebu, MBS: 080266256 | OIB: 81793146560 | PDV identifikacijski broj: HR 81793146560

Temeljni kapital: 10.244.977.390,25 kuna | Ukupan broj dionica: 81.219.547 dionica bez nominalnog iznosa