








II. IZMJENE I DOPUNE URBANISTIČKOG PLANA UREĐENJA LUKE SANTA MARINA

Izvešće o javnoj raspravi



IZVJEŠĆE O JAVNOJ RASPRAVI

| | |
|---|---|
| Županija / Grad Zagreb: ISTARSKA ŽUPANIJA | |
| Općina / grad: OPĆINA TAR – VABRIGA – TORRE - ABREGA | |
| Naziv prostornog plana: II. IZMJENE I DOPUNE URBANISTIČKOG PLANA UREĐENJA LUKE SANTA MARINA | |
| Odluka predstavničkog tijela o izradi plana: Službeni glasnik Općine Tar–Vabriga – Torre–Abrega br. 14/21 | Odluka predstavničkog tijela o donošenju plana: Službeni glasnik Općine Tar–Vabriga – Torre–Abrega br. ____ |
| Javna rasprava (datum objave): Jutarnji list 27.1.2022. mrežne stranice Općine 26.1.2022. mrežne stranice MPGI 25.1.2022. | Javni uvid održan od 31.1.2022. do 11.2.2022. |
| Pečat tijela odgovornog za provođenje javne rasprave: | Odgovorna osoba za provođenje javne rasprave: <hr style="width: 100%;"/> Marija Zupančić, dipl. iur. |
| Suglasnost na plan prema članku 108. Zakona o prostornom uređenju (NN 153/13, 65/17, 114/18, 39/19, 98/19) | |
| Pravna osoba/tijelo koje je izradilo plan: <div style="text-align: center;">URBANISTICA d.o.o. Zagreb, Gajeva 2A</div> <div style="text-align: right;"> URBANISTICA</div> | |
| Pečat pravne osobe/tijela koje je izradilo plan:< <div style="text-align: center;"> d. o. o. ZAGREB, Gajeva 2a</div> | Odgovorna osoba: <div style="text-align: center;"> <hr style="width: 100%;"/> Jasminka Pilar - Katavić, dipl.ing.arh.</div> |
| Odgovorni voditelj izrade Plana: Ana Putar, dipl.ing.arh. | <div style="text-align: center;"> ANA PUTAR dipl.ing.arh. OVLAŠTENA ARHITEKTICA URBANISTICA A-U 455</div> <div style="text-align: right;"></div> |
| Stručni tim u izradi plana: Nikola Adrović, mag.ing.aedif Nikolina Gradečki, mag.ing.arch. Iva Lukinić, dipl.ing.arh. Ivana Katavić, bacc.oec. Luka Krstulović, mag.ing.arh. | Jasminka Pilar-Katavić, dipl.ing.arh. Ana Putar, dipl.ing.arh. Jasmina Sadek, dipl.ing.arh. Vilma Stopfer, mag.ing.prosp.arch. Domagoj Šumanovac, ing.arh. |
| Pečat predstavničkog tijela: | Predsjednik predstavničkog tijela: <hr style="width: 100%;"/> |
| Istovjetnost ovog prostornog plana s izvornikom ovjerava: <hr style="width: 100%;"/> (ime, prezime i potpis) | Pečat nadležnog tijela |



SADRŽAJ

| | |
|---|----|
| SADRŽAJ..... | 1 |
| 1. Podaci iz objave javne rasprave | 2 |
| 2. Popis sudionika u javnoj raspravi koji su pozvani posebnom obavijesti o javnoj raspravi | 3 |
| 3. Popis sudionika u javnoj raspravi čija su mišljenja, prijedlozi i primjedbe na prijedlog plana prihvaćeni..... | 4 |
| 4. Mišljenja, prijedlozi i primjedbe svih sudionika u javnoj raspravi s razlozima neprihvatanja..... | 5 |
| 5. Popis sudionika u javnoj raspravi čija mišljenja, prijedlozi i primjedbe nisu razmatrani iz razloga propisanih Zakonom o prostornom uređenju | 22 |
| 6. Obavezni akti i drugi dokazi iz čl. 103. Zakona o prostornom uređenju | 23 |



1. Podaci iz objave javne rasprave

Načelnik Općine Tar-Vabriga-Torre-Abrega donio je dana 24. siječnja 2022. godine Zaključak o utvrđivanju Prijedloga II. Izmjena i dopuna Urbanističkog plana uređenja turističke zone Santa Marina za javnu raspravu (KLASA: 350-02/21-02/2, URBROJ: 2167-8-01/01-22-25).

Javna rasprava o Prijedlogu II. Izmjena i dopuna Urbanističkog plana uređenja luke Santa Marina (dalje u tekstu: Prijedlog plana) trajala je 12 dana, a održana je od 31. siječnja. do 11. veljače 2022. godine.

Obavijest o javnoj raspravi o Prijedlogu plana objavljena je 27. siječnja 2022. u dnevnom tisku „Jutarnji list“, 26. siječnja 2022. na službenim web stranicama Općine Tar-Vabriga - Torre-Abrega te na oglasnoj ploči, 25. siječnja 2022. godine na službenim web stranicama Ministarstva prostornoga uređenja, graditeljstva i državne imovine, a sadržavala je obavijest o mjestu, datumu početka i vremenu trajanja javnog uvida, mjestu i datumu održavanja javnog izlaganja, poziv zainteresiranim osobama za sudjelovanje u javnoj raspravi te načinu i roku u kojem je moguće dostaviti očitovanja, mišljenja, prijedloge i primjedbe na izloženi prijedlog Plana.

Tijekom trajanja javne rasprave, Prijedlog plana bio je izložen na javni uvid u sjedištu Općine Tar-Vabriga - Torre-Abrega, Istarska 8, I kat, od 31.01.2022. godine do 11.02.2022. godine, radnim danom (osim subote) od 8 do 14 sati.

Javno izlaganje Prijedloga plana je održano je dana 10. veljače 2022. s početkom u 11:00 sati putem live stream servisa koji je omogućio interakciju sa sudionicima u vidu mogućnosti postavljanja pitanja te davanja odgovora na postavljena pitanja. Live stream-u je bilo moguće pristupiti putem linka koji je objavljen na službenim stranicama Općine Tar - Vabriga - Torre - Abrega.

Prijedlozi, primjedbe i pisana očitovanja na Prijedlog plana mogla su se, do dana zaključenja javne rasprave, odnosno do 11. veljače 2022. godine, uputiti poštom Nositelju izrade na adresu Općina Tar-Vabriga - Torre-Abrega, za Jedinstveni upravni odjel, Istarska 8, 52465 Tar ili e-mailom na adresu: info-opcina@tar-vabriga.hr



2. Popis sudionika u javnoj raspravi koji su pozvani posebnom obavijesti o javnoj raspravi

Posebna obavijest o javnoj raspravi (KLASA: 350-02/21-02/2 URBROJ: 2167-8-02/03-22-27 od 31.01.2022.) s Prijedlogom plana na CD-u dostavljena je javnopravnim tijelima određenim posebnim propisom:

- **Ministarstvo gospodarstva i održivog razvoja, uprava za zaštitu prirode,**
Radnička cesta 80, 10000 Zagreb
- **Hrvatska agencija za okoliš i prirodu,**
Radnička cesta 80/7, 10000 Zagreb
- **Ministarstvo kulture - Uprava za zaštitu kulturne baštine, Konzervatorski odjel u Puli,**
Ul. Grada Graza 2, 52100 Pula
- **MUP - Policijska uprava Istarska - Sektor upravnih, inspeksijskih i poslova civilne zaštite,**
Trg Republike 1, 52100 Pula
- **Ministarstvo poljoprivrede,**
Ulica grada Vukovara 78, 10000 Zagreb
- **Ministarstvo poljoprivrede, Uprava šumarstva, lovstva i drvne industrije,**
Planinska 2a, 10000 Zagreb
- **Državna uprava za zaštitu i spašavanje - Područni ured za zaštitu i spašavanje Pazin/Pula,**
M. Brajše Rašana 7, 52000 Pazin
- **Hrvatska regulatorna agencija za mrežne djelatnosti (HAKOM),**
Ul. R. Frangeša Mihanovića 9, 10000 Zagreb
- **Zavod za prostorno uređenje Istarske županije,**
Riva 8, 52100 Pula
- **Hrvatske šume d.o.o., Uprava šuma Buzet, Šumarija Labin,**
Zelenice 40, 52220 Labin
- **Hrvatske ceste d.o.o. – Sektor za strateško planiranje i razvoj i studije, Odjel za strateško planiranje i razvoj,**
Vončinina 3, 10000 Zagreb
- **Hrvatske ceste d.o.o. – Ured Pula,**
Partizanski put 194, 52100 Pula
- **Županijska uprava za ceste,**
p.p. 82, M.B. Rašana 2, 52000 Pazin
- **Hrvatske vode d.o.o. – VGO za slivove sjevernog Jadrana,**
Đ. Šporera 3, 51000 Rijeka
- **Lučka Uprava Poreč,**
Obala Maršala Tita 6, 52440 Poreč
- **Istarski vodovod d.o.o.,**
Sv. Ivan 8, 52420 Buzet
- **HEP DP „Elektroistra“ Pula, Pogon Poreč,**
Mate Vlašića 2, 52440 Poreč
- **Ministarstvo mora, prometa i infrastrukture, lučka kapetanija Pula, lučka ispostava Poreč,**
O. Maršala Tita 17, 52440 Poreč
- **Odvodnja Poreč d.o.o.,**
Mlinska 1, 52440 Poreč
- **Istarska županija, Upravni odjel za održivi razvoj,**
Flanatička 29, Pula
- **Arhiva**



3. Popis sudionika u javnoj raspravi čija su mišljenja, prijedlozi i primjedbe na prijedlog plana prihvaćeni

MINISTARSTVO POLJOPRIVREDE, Planinska 2a, 10000 Zagreb

HAKOM, Roberta Frangeša Mihanovića 9, 10110 Zagreb

MUP, SLUŽBA CIVILNE ZAŠTITE PAZIN


MINISTARSTVO KULTURE I MEDIJA, Uprava za zaštitu kulturne baštine, Konzervatorski odjel u Puli

ISTARSKA ŽUPANIJA, Upravni odjel za održivi razvoj, Flanatička 29, Pula



4. Mišljenja, prijedlozi i primjedbe svih sudionika u javnoj raspravi s razlozima neprihvatanja

1. ZAVOD ZA PROSTORNO UREĐENJE ISTARSKE ŽUPANIJE, Riva 8, 52100 Pula



Javna ustanova
Zavod za prostorno uređenje Istarske županije
Ente per l'assetto territoriale della Regione Istriana

KLASA: 350-03/21-02/25
URBROJ: 2163-1-20-01/2-22-07
Pula, 11. veljače 2022.

17

| | |
|---|--|
| REPUBLICA HRVATSKA ISTARSKA ŽUPANIJA OPĆINA TAR-VABRIGA-TORRE-ABREGA JEDINSTVENI UPRAVNI ODJEL | REPUBLICA DI CROAZIA REGIONE ISTRIANA COMUNE DI TAR-VABRIGA-TORRE-ABREGA ASSESSORATO GENERALE |
| Primljeno: | |
| Klasifikacijska oznaka: | 15-02-2022 odl. jed. |
| Uredbeni broj: | Pril. Pril. |

REPUBLICA HRVATSKA
ISTARSKA ŽUPANIJA
OPĆINA TAR-VABRIGA-TORRE-ABREGA
Jedinstveni upravni odjel
Istarska 8
52465 Tar

PREDMET: II. IZMJENA I DOPUNA URBANISTIČKOG PLANA UREĐENJA LUKE SANTA MARINA I II. IZMJENA I DOPUNA URBANISTIČKOG PLANA UREĐENJA TURISTIČKE ZONE SANTA MARINA TE S TIM U VEZI IV. IZMJENA I DOPUNA PROSTORNOG PLANA UREĐENJA OPĆINE TAR-VABRIGA-TORRE-ABREGA

- dostavljaju se

VEZA: Vaš broj - KLASA: 350-02/21-02/2, URBROJ: 2167-8-02/03-22-27 od 31.01.2022. godine, zaprimljen u ovom Zavodu 04.02.2022. godine

Temeljem članka 101. Zakona o prostornom uređenju (NN br. 153/13, 65/17, 114/18, 39/19, 98/19) - nadalje: Zakon, dostavljamo sljedeće

MIŠLJENJE

o Prijedlogu II. Izmjena i dopuna Urbanističkog plana uređenja luke Santa Marina (nadalje: ID UPU luke) i II. Izmjena i dopuna Urbanističkog plana uređenja turističke zone Santa Marina (nadalje: ID UPU turističke zone) te s tim u vezi IV. Izmjena i dopuna Prostornog plana uređenja Općine Tar-Vabriga-Torre-Abrega (nadalje: ID PPUO-a), koje je izradila tvrtka URBANISTICA d.o.o. iz Zagreba.

S obzirom na to da dopis s prijedlozima izmjena i dopuna prostornih planova za javnu raspravu nismo zaprimili u skladu s točkom 3. zahtjeva ovog Zavoda (postupak ID UPU luke i ID UPU turističke zone te s tim u vezi ID PPUO-a) prije početka javne rasprave (trajanje javne rasprave za urbanističke planove uređenja je u vremenskom periodu od 31.01.-11.02.2022. godine), već je isti u ovom Zavodu zaprimljen dana 04.02.2022. (u poslijepodnevni satima), skraćeno nam je vrijeme za davanje mišljenja o Prijedlozima predmetnih planova. Kako rok za davanje mišljenja o prijedlozima urbanističkih planova uređenja istječe 11.02. nismo bili u mogućnosti u roku od četiri radna dana u cijelosti pregledati pristigle prijedloge.

U ovom jedinstvenom postupku paralelno se mijenja prostorni plan uređenja općine i dva urbanistička plana uređenja u svrhu redefiniranja namjene za dio utvrđenog kopnenog dijela luke Santa Marina (unutar obuhvata UPU luka Santa Marina), koji se izmjenama i dopunama prostornih planova određuje kao dio TRP₇ Santa Marina. Obuhvati predmetnih urbanističkih planova uređenja se ne mijenjaju. Mišljenja smo da, obzirom na namjenu redefiniranog dijela (prateći sadržaji ugostiteljsko-turističke namjene) koja s ostalim područjem ugostiteljsko-turističke namjene turističke zone Santa Marina sadržajno i funkcionalno čini prostornu cjelinu (TRP₇), prihvatljivije bi rješenje bilo uključivanje dijela TRP-a Santa Marina nastalog redefiniranjem namjene u obuhvat Urbanističkog plana uređenja turistička zona Santa Marina.

Nadalje, pregledom prijedloga prostornih planova utvrđene su neusklađenosti te, kao osnovno i najvažnije, izdvajamo sljedeće:

1.

Riva 8, 52100 Pula - Pola
Tel: 00385 351 465
Fax: 00385 351 466
prostorno@zpuiz.hr
www.zpuiz.hr

OIB: 48317415048 / IBAN: HR4523400091110730699 Privredna Banka Zagreb d.d.

1



2.

Prijedlog ID UPU luke

- U Grafičkom dijelu plana, kartografski prikaz 4. Način i uvjeti gradnje dopuniti u skladu s Pravilnikom o sadržaju, mjerilima kartografskih prikaza, obveznim prostornim pokazateljima i standardu elaborata prostornih planova (NN 106/98, 39/04, 45/04 - ispravak, 163/04, 9/11), nadalje: Pravilnik, u dijelu koji se odnosi na način gradnje (Tp- prateći sadržaji ugostiteljsko-turističke namjene - bez mogućnosti smještaja), u smislu definiranja gradnje na slobodnostojeći ili poluugrađeni način. Analogno tome, po potrebi korigirati članak 3.a Odredbi za provedbu (sukladno članku 134. Prijedloga ID PPUO-a kojim je utvrđena minimalna površina građevne čestice $P=600\text{ m}^2$ za slobodnostojeće građevine).

3.

- U istom kartografskom prikazu (4. Način i uvjeti gradnje), osim postojeće obalne crte potrebno je prikazati i planiranu obalnu crtu.

4.

- Obrazloženje Plana sadržajno uskladiti, odnosno izraditi u skladu s člankom 12. Pravilnika (kao u osnovnom planu).

Prijedlog ID UPU turističke zone

- U Grafičkom dijelu prostornog plana, unutar TRP-7 Santa Marina, moraju se prikazati obuhvati prostornih cjelina sukladno članku 56. Prostornog plana Istarske županije (SN Istarske županije br. 2/02, 1/05, 4/05 i 14/05 - pročišćeni tekst, 10/08, 7/10, 16/11 - pročišćeni tekst, 13/12, 9/16, 14/16 - pročišćeni tekst), a sve kako bi se moglo nedvojbeno utvrditi koji sadržaji (prateći i infrastrukturni) pripadaju kojoj vrsti (npr. da li sadržaj Tp_3 pripada $T2_2$), odnosno kojem upravitelju prema uvjetima iz Pravilnika o razvrstavanju, kategorizaciji i posebnim standardima ugostiteljskih objekata iz skupine hotela, (NN 56/16, 12/19), a kojim se uvjetuje jedan upravitelj za svaku vrstu ugostiteljskog objekta.

- U svim kartografskim prikazima Grafičkog dijela plana potrebno je prikazati granicu građevinskog područja (debljom linijom u odnosu na linije razgraničenja namjena).

- U Obrazloženju plana korigirati „Iskaz prostornih pokazatelja za namjenu, način korištenja i uređenja površina“ zbog prenamjene dijela područja obuhvata plana u zonu rekreacije, a Obrazloženje uskladiti odnosno izraditi u skladu s člankom 12. Pravilnika (kao u osnovnom planu).

Prijedlog ID PPUO-a

- Na kartografskom prikazu 4.2. Građevinska područja – K.O. Vabriga uskladiti obuhvate „postojećih planova (UPU)“ s obuhvatima prijedloga prostornih planova: Urbanističkog plana uređenja luke Santa Marina i Urbanističkog plana uređenja turističke zone Santa Marina.

- U Obrazloženju plana korigirati „Iskaz prostornih pokazatelja za namjenu, način korištenja i uređenja površina“ zbog prenamjene dijela građevinskog područja TRP-a u zonu rekreacije te Obrazloženje uskladiti odnosno izraditi u skladu sa člankom 12. Pravilnika.

Sukladno gore navedenim primjedbama, planove je u cijelosti potrebno uskladiti u svim dijelovima, kako tekstualnog tako i grafičkog dijela.

Konačni prijedlog ID PPUO-a potrebno je dostaviti na mišljenje ovom Zavodu temeljem članka 107. Zakona, u obliku elaborata i u digitalnom obliku u propisanom formatu.

Nakon usvajanja UPU-ova, Općina Tar-Vabriga-Torre-Abrega dužna je, sukladno članku 112. Zakona, dostaviti planove s Odlukom o donošenju ovom Zavodu, najkasnije petnaest dana od dana objave u svojem službenom glasilu i to u obliku elaborata i elektroničkog zapisa u propisanom obliku (grafički dio u dwg formatu). Napominjemo da je prije usvajanja predmetnih UPU-ova potrebno usvojiti ID PPUO, a radi postupanja prema članku 61. Zakona.

Sukladno članku 113. Zakona, predstavničko tijelo koje je donijelo prostorne planove dužno je objaviti pročišćeni tekst odredbi za provedbu prostornih planova i grafičkih dijelova prostornih planova u elektroničkom i analognom obliku u roku od trideset dana od dana stupanja na snagu odluke o izmjenama i/ili dopunama prostornih planova te dostaviti ovom Zavodu radi objave u ISPU-u.



Ravnateljica Zavoda:
Vedrana Perić, dipl.ing.arh.

2



Odgovori na primjedbu br. 1

1. NE PRIHVAĆA SE.

S obzirom na činjenicu da su se tek kroz ovaj sveobuhvatni postupak izmjena i dopuna planova trebali utvrditi optimalni oblik i veličina dijela luke kojemu se redefinira namjena, sagledavajući detaljno mogućnosti i ograničenja lokacije, odlučeno je da se obuhvati važećih urbanističkih planova neće mijenjati, već će se u oba plana jasno i sustavno prikazati da navedeni dio pratećih sadržaja ugostiteljsko - turističke namjene sadržajno i funkcionalno tvori cjelinu sa TRP₇ Santa Marina.

2. PRIHVAĆA SE.


3. NE PRIHVAĆA SE.

Važećim urbanističkim planom uređenja tekstualno su određene te grafički razgraničene površine planiranih kopnenih dijelova luka (LO-1, LR-1 i LS-1), a u Odredbama za provedbu navedeno je da će se projektom luke, između ostalog, utvrditi točan položaj i potrebna duljina obale, u skladu s uvjetima Plana i posebnim propisima.

4. PRIHVAĆA SE DJELOMIČNO.

S obzirom na činjenicu da su, u skladu s prihvaćenom praksom izrade Obrazloženja u postupcima izmjena i dopuna planova, za tri predmetna plana koji se mijenjaju u okviru ovog jedinstvenog postupka, u njihovim prethodnim izmjenama obrazlagane samo izmjene i dopune koje su (ciljano) provedene u okviru tih izmjena, integralno (pročišćeno) Obrazloženje ne postoji. Stoga će se u Obrazloženjima dodati napomena da Obrazloženje podrazumijeva tekst Obrazloženja izvornog plana, zajedno sa Obrazloženjima provedenih izmjena i dopuna.



2. MINISTARSTVO POLJOPRIVREDE, Planinska 2a, 10000 Zagreb



REPUBLIKA HRVATSKA
MINISTARSTVO POLJOPRIVREDE

10000 Zagreb, Planinska 2a

KLASA: 350-02/22-01/56
URBROJ: 525-11/0570-22-2
Zagreb, 03. veljače 2022.



P / 8 7 2 2 7 3 6

REPUBLIKA HRVATSKA
ISTARSKA ŽUPANIJA
OPĆINA TAR-VABRIGA-TORRE-ABREGA
JEDINSTVENI UPRAVNI ODJEL

REPUBBLICA DI CROAZIA
REGIONE ISTRIANA
COMUNE DI TARVABRIGA-TORRE-ABREGA
ASSESSORATO GENERALE

| | |
|-------------------------|-------------|
| Primijeno: | 17-02-2022 |
| Klasifikacijske oznake: | Opć. jed. |
| | Prig. Vrij. |

OPĆINA TAR-VABRIGA-TORRE-ABREGA
Jedinstveni upravni odjel
Istarska 8, 52465 Tar

PREDMET: Prijedlog II. Izmjena i dopuna Urbanističkog plana uređenja luke Santa Marina i II. Izmjena i dopuna Urbanističkog plana uređenja turističke zone Santa Marina te s tim u vezi IV. Izmjena i dopuna Prostornog plana uređenja Općine Tar-Vabriga-Torre-Abrega u Taru - Vabriga, obavijest o javnoj raspravi
- očitovanje, daje se

Veza: KLASA: 350-02/21-02/2
URBROJ: 2167/08-02/03-22-27
Tar-Torre, 31. siječnja 2022.

Poštovani,


zaprimili smo obavijest o javnoj raspravi o Prijedlogu II. Izmjena i dopuna Urbanističkog plana uređenja luke Santa Marina i II. Izmjena i dopuna Urbanističkog plana uređenja turističke zone Santa Marina te s tim u vezi IV. Izmjena i dopuna Prostornog plana uređenja Općine Tar-Vabriga-Torre-Abrega u Taru - Vabriga te se očitujemo kako slijedi:

Sukladno odredbi članka 40. stavka 5. Zakona o šumama („Narodne novine“, br.: 68/18., 115/18., 98/19., 32/20. i 145/20.), ovo Ministarstvo daje mišljenje na Državni plan prostornog razvoja, Prostorni plan županije odnosno Prostorni plan Grada Zagreba, Prostorni plan posebnih obilježja te Prostorni plan uređenja grada odnosno općine kojim su obuhvaćene šume i šumska zemljišta.

Slijedom navedenog, a sukladno zakonskim i podzakonskim aktima koji reguliraju područje šumarstva, ovo Ministarstvo nije nadležno za davanje mišljenja na Detaljni urbanistički plan uređenja.

Pri izradi i donošenju provedbenih Planova potrebno je uvažavati mišljenja ovog Ministarstva, Uprave šumarstva, lovstva i drvne industrije na planove višeg reda te zahvate planirati van šume i/ili šumskog zemljišta osim ako to iz tehničkih ili ekonomskih razloga nije moguće, odnosno na način da se negativan utjecaj na šumski ekosustav svede na minimum.

S poštovanjem,



DRŽAVNI TAJNIK
Šime Mršić

DOSTAVITI:
1. Naslovu,
2. U spis predmeta.



Odgovor na primjedbu br. 2.

2. PRIHVAĆA SE.
/nemaju primjedbi/



3. HAKOM, Roberta Frangeša Mihanovića 9, 10110 Zagreb

| | | | |
|---|--|--|--|
| REPUBLIKA HRVATSKA ISTARSKA ŽUPANIJA OPĆINA TAR-VABRIGA-TORRE-ABREGA JEDINSTVENI UPRAVNI ODJEL | | REPUBBLICA DI CROAZIA REGIONE ISTRIANA COMUNE DI TAR-VABRIGA-TORRE-ABREGA ABBESSORILE | |
| HAKOM | | QR code | |
| Primito: 15-02-2022 | | NASTAVAK: | |
| Uredbeni broj: | | Prih. Vrij. | |

KLASA: 350-05/21-01/338
 URBROJ: 376-05-3-22-06
 Zagreb, 3. veljače 2022.

Republika Hrvatska
 Istarska županija
 Općina Tar-Vabriga-Torre-Abrega
 Jedinštveni upravni odjel
 Istarska 8
 52465 Tar-Vabriga-Torre-Abrega

Predmet: Općina Tar-Vabriga-Torre-Abrega
 II. IZMJENE I DOPUNE UPU LUKE SANTA MARINA
 -mišljenje u tijeku javne rasprave

Veza: Vaš dopis KLASA:350-02/21-02/2, URBROJ: 2167-8-02/03-22-27, od 31. siječnja 2022.

Poštovani,

vašim dopisom od ove Agencije zatražili ste da vam na osnovu čl. 188. Zakona o prostornom uređenju (NN br. 153/13), a u svezi čl. 94. Zakona o prostornom uređenju i gradnji i čl. 25. st. (3) Zakona o elektroničkim komunikacijama (NN br. 73/08, 90/11, 133/12, 80/13, 71/14 i 72/17) izda mišljenje na konačni prijedlog **II. IZMJENE I DOPUNE UPU LUKE SANTA MARINA**.

Uvidom u dostavljeni konačni prijedlog **II. IZMJENE I DOPUNE UPU LUKE SANTA MARINA potvrđujemo da je isti usklađen s našim zahtjevima.**

S poštovanjem,

RAVNATELJ

mr.sc. Miran Gosta

Dostaviti:

1. Naslovu preporučeno

HRVATSKA REGULATORNA AGENCIJA ZA MREŽNE DJELATNOSTI

Roberta Frangeša Mihanovića 9, 10110 Zagreb / OIB: 8795078166x / Tel: (01) 7007 007, Faks: (01) 7007 070 / www.hakom.hr





JOSIP ŠAJNOVIĆ

HR 6433099(109)



Elektroničko poručništvo: 03.02.2022T12:53:10 (uFID:3027-00-03133.58.142)

Provjera: <https://postpisi.rkl.hr/izmjene>

Broj zapisa: c0000196-0s24-0baf-aa0f-6226f7a00790


Vjerodostojnost ovog dokumenta možete provjeriti klikom na
QR kod. Ako je dokument nevažeći prikazat će se znak u
digitalnom obliku, navedite potvrdu njegove vjerodostojnosti.





Odgovor na primjedbu br. 3.

3. PRIHVAĆA SE.
/nemaju primjedbi/


4. HRVATSKE VODE, Đure Šporera 3, 51000 Rijeka


HRVATSKE VODE
VODNOSPODARSKI ODJEL
ZA SLIVOVE SJEVERNOG JADRANA
51000 Rijeka, Đure Šporera 3

12

| | |
|--------------------------|-------------|
| Primi eno: | 15-02-2022 |
| Klasifikacija dokumenta: | Org. led. |
| Uredbeni broj: | Prij. Vrij. |

KLASA: 350-02/22-01/0000028
URBROJ: 374-23-3-22-4
Datum: 10.02.2022

Hrvatske vode Zagreb, Vodnogospodarski odjel za slivove sjevernog Jadrana, Rijeka Đ.Šporera 3, u povodu zahtjeva Općina Tar-Vabriga, Jedinствeni upravni odjel, klasa 350-02/21-02/2 dopisom od 02.02.2022. zatražila je mišljenje u tijeku javne rasprave za II izmjenu i dopunu UPU-a luke Santa Marina, II izmjenu i dopunu UPU-a turističke zone Santa Marina i IV izmjenu i dopunu Prostornog plana uređenja Općine Tar-Vabriga

U provedenom postupku zatraženo je mišljenje Službe zaštite od štetnog djelovanja voda koja se očitovala slijedeće:

Pregledom prijedloga za javnu raspravu (siječanj 2022.) UPU luke Santa Marina – II. liD, UPU TZ Santa Marina – II. liD i s time u vezi PPUO Tar-Vabriga - IV. liD, u dijelovima koji su dostavljeni na mišljenje ovoj službi, utvrđeno je da nisu uvaženi podaci i smjernice iz naših ranijih dopisa. Napominjemo da dio I. Obrazloženje nije dostavljen niti za jedan od predmetnih planova.

Dokument pripremio:

Ljiljana Pavković, ing. građ.



Jordan Gasparović, dipl.ing.građ.

Dostaviti:

1. Općina Tar-Vabriga, Jedinствeni upravni odjel, klasa 350-02/21-02/2
2. Stručne službe, ovdje

11-02-2022



077171451



Odgovor na primjedbu br. 4.

4. NE PRIHVAĆA SE

U okviru ovog postupka izrade i donošenja II. ID UPU luke Santa Marina i II. ID UPU TZ Santa Marina u jedinstvenom postupku s ID PPUO Tar-Vabriga, sve izvršene izmjene bile su skladu s ciljevima i programskim polazištima Odluke o izradi ("Službeni glasnik Općine Tar –Vabriga – Torre –Abrega" br. 14/21), a odnose se isključivo na redefiniranje namjene za dio utvrđenog kopnenog dijela luke Santa Marina, koji se izmjenama i dopunama predmetnih prostornih planova odredio kao dio TRP-a Santa Marina, odnosno kao ugostiteljsko-turistička namjena.

Trenutno je otvoren postupak izrade i donošenja sveobuhvatnih izmjena i dopuna PPUO Tar-Vabriga - Torre-Abrega i navedene teme predmet su tih sveobuhvatnih izmjena i dopuna.



5. MUP, SLUŽBA CIVILNE ZAŠTITE PAZIN



REPUBLIKA HRVATSKA
MINISTARSTVO UNUTARNJIH POSLOVA
RAVNATELJSTVO CIVILNE ZAŠTITE
PODRUČNI URED CIVILNE ZAŠTITE RIJEKA
SLUŽBA CIVILNE ZAŠTITE PAZIN

KLASA: 350-02/22-02/1
URBROJ: 511-01-378-22-8
Pazin, 3. veljače 2022.

OPĆINA TAR - VABRIGA - TORRE - ABREGA
Istarska 8
52 465 TAR

Temeljem čl. 101. st. 1. Zakona o prostornom uređenju (N.N. broj:153/13, 65/17, 114/18, 39/19 i 98/19), čl. 12. st. 1. al. 21. Zakona o sustavu civilne zaštite (N.N. broj: 82/15, 118/18, 31/20 i 20/21), čl. 160. Zakona o općem upravnom postupku (N.N. broj:47/09), te čl. 796. Uredbe o unutarnjem ustrojstvu Ministarstva unutarnjih poslova (N.N. broj:70/12, 140/13, 50/14, 32/15, 11/17, 129/17, 5/18, 66/18, 109/18, 24/19, 79/19), a u svezi vašeg dopisa KLASA:350-02/21-02/2, URBROJ: 2167-8-02/03-22-27, od 31. siječnja 2022.g., Služba civilne zaštite Pazin izdaje:

SUGLASNOST

na Prijedlog II. Izmjena i dopuna Urbanističkog plana uređenja luke Santa Marina.

Suglasnost se izdaje radi usvajanja II. Izmjena i dopuna Urbanističkog plana uređenja luke Santa Marina.

VODITELJ SLUŽBE

Mladen Kiković



DOSTAVITI:

- naslovu, poštom, ✓
- pismohrana, ovdje



Odgovor na primjedbu br. 5.

5. PRIHVAĆA SE.
/nemaju primjedbi/



konačnog plana na ponovnu suglasnost. Konzervatorski odjel dužan je izdati suglasnost u roku od 15 dana od dana tako službeno zatražene suglasnosti.

**PO OVLAŠTI MINISTRICE:
PROČELNICA**

Lorella Limoncin Toth, dipl.pov.umj.



Dostaviti:

1. Naslovu
2. Arhiva – ovdje

Upute za otpremu:

Dostaviti preporučeno pod rednim br. 1



Odgovor na primjedbu br. 6.

6. PRIHVAĆA SE.
/nemaju primjedbi/



7. ISTARSKA ŽUPANIJA, Upravni odjel za održivi razvoj, Flanatička 29, Pula



ELEKTRONIČKA ISPRAVA

Ovo je preslika elektroničke isprave
 Istovjetnost originalu ovlašten/a službenik/ca
KRISTINA FEDEL
 Vrijeme ispisa: 16:10:27, 11.02.2022

REPUBLIKA HRVATSKA
 ISTARSKA ŽUPANIJA
 OPĆINA TAR-VABRIGA-TORRE-ABREGA
 JEDINSTVENI UPRAVNI ODJEL

REPUBBLICA DI CROAZIA
 REGIONE ISTRIANA
 COMUNE DI TAR-VABRIGA-TORRE-ABREGA
 ASSESSORATO GENERALE

| | | | |
|-------------------------|------------|-----------|-------|
| Primijeno: | 18-02-2022 | Org. jed. | |
| Klasifikacijska oznaka: | | Pril. | Vrij. |
| Uredbeni broj: | | | |

Općina Tar-Vabriga-Torre-Abrega
Jedinstveni upravni odjel
 Istarska 8
 52465 Tar

Predmet: Javna rasprava za II. Izmjene i dopune UPU luke Santa Marina, II. Izmjene i dopune UPU turističke zone Santa Marina, te s tim u vezi IV. Izmjene i dopune PPUO Tar-Vabriga-Torre-Abrega
 - odgovor, dostavlja se

Poštovani,

sukladno Vašoj obavijesti i pozivu, KLASA: 350-02/21-02/2, URBROJ: 2167-8-02/03-22-27, zaprimljenom u ovom Upravnom odjelu 3. veljače 2022. godine, na sudjelovanje u javnoj raspravi, vezano za prijedlog II. Izmjena i dopuna UPU luke Santa Marina, II. Izmjena i dopuna UPU turističke zone Santa Marina, koje se provode od 31. siječnja do 11. veljače 2022. godine, i javnoj raspravi vezano za IV. Izmjene i dopune PPUO Tar-Vabriga-Torre-Abrega koja se provodi od 31. siječnja do 2. ožujka 2022., za koje je bilo skupno javno izlaganje 10. veljače 2022. godine, ovim Vas putem obavještavamo da nažalost nismo bili u mogućnosti prisustvovati istome.

Nakon uvida u dostavljene prijedloge Plana, ustanovili smo da su u njega ugrađeni svi naši, ranije u postupku dostavljeni zahtjevi koje smo Vam naznačili dopisom KLASA: 350-03/21-02/27, URBROJ: 2163/1-08-02/6-21-2 od 4. studenoga 2021. godine, te u skladu s time u domeni zaštite prirode i okoliša nemamo dodatni primjedbi i suglasni smo na sadržaj Plana.

S poštovanjem,

Voditelj odsjeka

Bruno Kostelić, dipl.ing.biol.





Odgovor na primjedbu br. 7.

7. PRIHVAĆA SE.
/nemaju primjedbi/



5. Popis sudionika u javnoj raspravi čija mišljenja, prijedlozi i primjedbe nisu razmatrani iz razloga propisanih Zakonom o prostornom uređenju

Nema.



6. Obavezni akti i drugi dokazi iz čl. 103. Zakona o prostornom uređenju

6.1. Zaključak o utvrđivanju Prijedloga plana



REPUBLIKA HRVATSKA
ISTARSKA ŽUPANIJA
Općina Tar-Vabriga-Torre-Abrega
Općinski načelnik



KLASA: 350-02/21-02/2
URBROJ: 2167-8-01/01-22-25
Tar-Torre, 24.01.2022. godine

Na temelju članka 95. stavak 2. i 98. stavak 2. i stavak 3. Zakona o prostornom uređenju (NN 153/13., 65/17., 114/18., 39/19., 98/19.) te članka 29. Statuta Općine Tar-Vabriga-Torre-Abrega ("Službeni glasnik" Općine Tar-Vabriga-Torre-Abrega br. 03/21. – pročišćeni tekst) Općinski načelnik Općine Tar-Vabriga-Torre-Abrega na koordinaciji dana 24.01.2022. godine donio je sljedeći

ZAKLJUČAK

1. Na temelju Nacrta II. Izmjena i dopuna Urbanističkog plana uređenja luke Santa Marina i II. Izmjena i dopuna Urbanističkog plana uređenja turističke zone Santa Marina te s tim u vezi IV. Izmjena i dopuna Prostornog plana Općine Tar-Vabriga-Torre-Abrega, utvrđuje se Prijedlog II. Izmjena i dopuna Urbanističkog plana uređenja luke Santa Marina i II. Izmjena i dopuna Urbanističkog plana uređenja turističke zone Santa Marina te s tim u vezi IV. Izmjena i dopuna Prostornog plana Općine Tar-Vabriga-Torre-Abrega za javnu raspravu, a sadrži tekstualni i grafički dio Plana, njegovo obrazloženje te sažetak za javnost.

2. Javna rasprava II. Izmjena i dopuna Urbanističkog plana uređenja luke Santa Marina započet će **31.01.2022. godine**, a završiti će **11.02.2022. godine**.

Javna rasprava II. Izmjena i dopuna Urbanističkog plana uređenja turističke zone Santa Marina započet će **31.01.2022. godine**, a završiti će **11.02.2022. godine**.

Javna rasprava IV. Izmjena i dopuna Prostornog plana Općine Tar-Vabriga-Torre-Abrega započet će **31.01.2022. godine**, a završiti će **02.03.2022. godine**.

3. Javna rasprava o Prijedlogu II. Izmjena i dopuna Urbanističkog plana uređenja luke Santa Marina i II. Izmjena i dopuna Urbanističkog plana uređenja turističke zone Santa Marina te s tim u vezi IV. Izmjena i dopuna Prostornog plana Općine Tar-Vabriga-Torre-Abrega, na web stranici Općine Tar-Vabriga-Torre-Abrega www.tar-vabriga.hr, oglasnoj ploči i u Službenom glasniku Općine Tar-Vabriga-Torre-Abrega objavit će se dvojezično, a na web stranici Ministarstva graditeljstva i prostornoga uređenja i u dnevnom tisku "Jutarnji list" na hrvatskom jeziku.



4. Prijedlog II. Izmjena i dopuna Urbanističkog plana uređenja luke Santa Marina izložiti će se na javni uvid u sjedištu Općine Tar-Vabriga-Torre-Abrega, Istarska 8, I kat, 52465 Tar, od 31.01.2022. godine do 11.02.2022. godine, radnim danom (osim subote) od 08,00 sati do 14,00 sati.

Prijedlog II. Izmjena i dopuna Urbanističkog plana uređenja turističke zone Santa Marina izložiti će se na javni uvid u sjedištu Općine Tar-Vabriga-Torre-Abrega, Istarska 8, I kat, 52465 Tar, od 31.01.2022. godine do 11.02.2022. godine, radnim danom (osim subote) od 08,00 sati do 14,00 sati.

Prijedlog IV. Izmjena i dopuna Prostornog plana Općine Tar-Vabriga-Torre-Abrega izložiti će se na javni uvid u sjedištu Općine Tar-Vabriga-Torre-Abrega, Istarska 8, I kat, 52465 Tar, od 31.01.2022. godine do 02.03.2022. godine, radnim danom (osim subote) od 08,00 sati do 14,00 sati.

5. Javno izlaganje Prijedloga II. Izmjena i dopuna Urbanističkog plana uređenja luke Santa Marina i II. Izmjena i dopuna Urbanističkog plana uređenja turističke zone Santa Marina te s tim u vezi IV. Izmjena i dopuna Prostornog plana Općine Tar-Vabriga-Torre-Abrega, izvršiti će se 10.02.2022. godine sa početkom u 11:00 sati, putem live stream servisa koji omogućava interakciju sa sudionicima u vidu mogućnosti postavljanja pitanja te davanja odgovora na postavljena pitanja. Live stream servisu moguće je pristupiti koristeći link koji će biti objavljen na službenim stranicama Općine Tar-Vabriga-Torre-Abrega.

6. Davanje posebnih stručnih tumačenja tijekom trajanja javne rasprave osigurati će nositelj Izrade Plana Jedinštveni upravni odjel Općine Tar-Vabriga-Torre-Abrega i izradivač Plana Urbanistica d.o.o., Gajeva 2a, 10000 Zagreb.

7. Pisana očitovanja, prijedlozi i primjedbe tijekom trajanja javne rasprave Prijedloga II. Izmjena i dopuna Urbanističkog plana uređenja luke Santa Marina do zaključno 08.02.2022. godine mogu se dostaviti poštom Jedinštvenom upravnom odjelu Općine Tar-Vabriga-Torre-Abrega, Istarska 8, 52465 Tar ili poslati e-mailom na info-opcina@tar-vabriga.hr.

Pisana očitovanja, prijedlozi i primjedbe tijekom trajanja javne rasprave Prijedloga II. Izmjena i dopuna Urbanističkog plana uređenja turističke zone Santa Marina do zaključno 08.02.2022. godine mogu se dostaviti poštom Jedinštvenom upravnom odjelu Općine Tar-Vabriga-Torre-Abrega, Istarska 8, 52465 Tar ili poslati e-mailom na info-opcina@tar-vabriga.hr.

Pisana očitovanja, prijedlozi i primjedbe tijekom trajanja javne rasprave Prijedloga IV. Izmjena i dopuna Prostornog plana Općine Tar-Vabriga-Torre-Abrega do zaključno 02.03.2022. godine mogu se dostaviti poštom Jedinštvenom upravnom odjelu Općine Tar-Vabriga-Torre-Abrega, Istarska 8, 52465 Tar ili poslati e-mailom na info-opcina@tar-vabriga.hr.

Javnopravna tijela koja su dala, odnosno trebala dati zahtjeve za izradu izmjena i dopuna navedenog plana, u javnoj raspravi sudjeluju davanjem mišljenja o prihvatanju tih zahtjeva, odnosno mišljenja o primjeni posebnog propisa i/ili dokumenata koji je od utjecaja na plan.

Krajnji rok za dostavu mišljenja javnopravnih tijela za Prijedlog II. Izmjena i dopuna Urbanističkog plana uređenja luke Santa Marina i Prijedloga II. Izmjena i dopuna Urbanističkog plana uređenja turističke zone Santa Marina je 08.02.2022. godine.

Krajnji rok za dostavu mišljenja javnopravnih tijela za Prijedlog IV. Izmjena i dopuna Prostornog plana Općine Tar-Vabriga-Torre-Abrega je 02.03.2022. godine.

Pozivaju se zainteresirani da, na naprijed navedene načine, sudjeluju u javnoj raspravi o Prijedlogu II. Izmjena i dopuna Urbanističkog plana uređenja luke Santa Marina,



Prijedlogu II. Izmjena i dopuna Urbanističkog plana uređenja turističke zone Santa Marina i Prijedlogu IV. Izmjena i dopuna Prostornog plana Općine Tar-Vabriga-Torre-Abrega.

8. Ovaj Zaključak provesti će Jedinствeni upravni odjel Općine Tar-Vabriga-Torre-Abrega.

9. Ovaj Zaključak stupa na snagu danom donošenja, a objaviti će se u Službenom glasniku Općine Tar-Vabriga-Torre-Abrega.

Općinski načelnik
Nivio Stojnić

Dostaviti:

1. Urbanistica d.o.o., Gajeva 2a, 10000 Zagreb

2. Arhiva – ovdje



ADM) DOSTAJITI ARJ
Ivan [Signature]

Tar, 26/01/2022. f.

OTPREMLJENO
TAR-TORRE, ~~20~~ 2022 god.



6.2. Objava javne rasprave

- Na temelju članka 96. Zakona o prostornom uređenju ("Narodne novine" broj 153/13., 65/17., 114/18., 39/19., 98/19.) te Zaključka Općinskog načelnika Općine Tar-Vabriga-Torre-Abrega, KLASA: 350-02/21-02/2 ; URBROJ: 2167-8-01/01-22-25 od 24.01.2022. godine, Jedinstveni upravni odjel Općine Tar- Vabriga-Torre-Abrega objavljuje

**JAVNU RASPRAVU O PRIJEDLOGU II. IZMJENA I DOPUNA
URBANISTIČKOG PLANA UREĐENJA LUKE SANTA MARINA
I II. IZMJENA I DOPUNA URBANISTIČKOG PLANA
UREĐENJA TURISTIČKE ZONE SANTA MARINA TE S TIM U
VEZI IV. IZMJENA I DOPUNA PROSTORNOG PLANA
UREĐENJA OPĆINE TAR-VABRIGA-TORRE-ABREGA**

1. Javna rasprava II. Izmjena i dopuna Urbanističkog plana uređenja luke Santa Marina započet će **31.01.2022. godine**, a završiti će **11.02.2022. godine**.
Javna rasprava II. Izmjena i dopuna Urbanističkog plana uređenja turističke zone Santa Marina započet će **31.01.2022. godine**, a završiti će **11.02.2022. godine**.
Javna rasprava IV. Izmjena i dopuna Prostornog plana Općine Tar-Vabriga-Torre-Abrega započet će **31.01.2022. godine**, a završiti će **02.03.2022. godine**.
2. Javno izlaganje Prijedloga II. Izmjena i dopuna Urbanističkog plana uređenja luke Santa Marina i II. Izmjena i dopuna Urbanističkog plana uređenja turističke zone Santa Marina te s tim u vezi IV. Izmjena i dopuna Prostornog plana Općine Tar-Vabriga-Torre-Abrega, izvršiti će se **10.02.2022. godine** sa početkom u **11:00 sati**, putem live stream servisa koji omogućava interakciju sa sudionicima u vidu mogućnosti postavljanja pitanja te davanja odgovara na postavljena pitanja. Live stream servisu moguće je pristupiti koristeći link koji će biti objavljen na službenim stranicama Općine Tar-Vabriga-Torre-Abrega.
3. Prijedlog II. Izmjena i dopuna Urbanističkog plana uređenja luke Santa Marina izložiti će se na javni uvid u sjedištu Općine Tar-Vabriga-Torre-Abrega, Istarska 8, I kat, 52465 Tar, od 31.01.2022. godine do 11.02.2022. godine, radnim danom (osim subote) od 08,00 sati do 14,00 sati.
Prijedlog II. Izmjena i dopuna Urbanističkog plana uređenja turističke zone Santa Marina izložiti će se na javni uvid u sjedištu Općine Tar-Vabriga-Torre-Abrega, Istarska 8, I kat, 52465 Tar, od 31.01.2022. godine do 11.02.2022. godine, radnim danom (osim subote) od 08,00 sati do 14,00 sati.
Prijedlog IV. Izmjena i dopuna Prostornog plana Općine Tar-Vabriga-Torre-Abrega izložiti će se na javni uvid u sjedištu Općine Tar-Vabriga-Torre-Abrega, Istarska 8, I kat, 52465 Tar, od 31.01.2022. godine do 02.03.2022. godine, radnim danom (osim subote) od 08,00 sati do 14,00 sati.
4. Pisana očitovanja, prijedlozi i primjedbe tijekom trajanja javne rasprave Prijedloga II. Izmjena i dopuna Urbanističkog plana uređenja luke Santa Marina do zaključno 11.02.2022. godine mogu se dostaviti poštom Jedinstvenom upravnom odjelu Općine Tar-Vabriga-Torre-Abrega, Istarska 8, 52465 Tar ili poslati e-mailom na info-opcina@tar-vabriga.hr.
Pisana očitovanja, prijedlozi i primjedbe tijekom trajanja javne rasprave Prijedloga II. Izmjena i dopuna Urbanističkog plana uređenja turističke zone Santa Marina do zaključno 08.02.2022. godine mogu se dostaviti poštom Jedinstvenom upravnom odjelu Općine Tar-Vabriga-Torre-Abrega, Istarska 8, 52465 Tar ili poslati e-mailom na info-opcina@tar-vabriga.hr.
Pisana očitovanja, prijedlozi i primjedbe tijekom trajanja javne rasprave Prijedloga IV. Izmjena i dopuna Prostornog plana Općine Tar-Vabriga-Torre-Abrega do zaključno 02.03.2022. godine mogu se dostaviti poštom Jedinstvenom upravnom odjelu Općine Tar-Vabriga-Torre-Abrega, Istarska 8, 52465 Tar ili poslati e-mailom na info-opcina@tar-vabriga.hr.



Pozivaju se zainteresirani da, na naprijed navedene načine, sudjeluju u javnoj raspravi o Prijedlogu II. Izmjena i dopuna Urbanističkog plana uređenja luke Santa Marina, Prijedlogu II. Izmjena i dopuna Urbanističkog plana uređenja turističke zone Santa Marina i Prijedlogu IV. Izmjena i dopuna Prostornog plana Općine Tar-Vabriga-Torre-Abrega.

5. Pisana očitovanja, mišljenja, prijedlozi i primjedbe na prijedlog Plana koji nisu čitko napisani i potpisani imenom i prezimenom, te adresom podnositelja, neće se uzeti u obzir prilikom pripreme Izvješća o javnoj raspravi.

Općina Tar-Vabriga-Torre-Abrega
Jedinstveni upravni odjel

KLASA: 350-02/21-02/2
UR.BROJ: 2167-8-02/01-22-26
Tar-Torre, 25.01.2022. godine



Ai sensi dell'articolo 96 della Legge sull'assetto territoriale („Gazzetta Ufficiale“ num. 153/13, 65/17, 114/18, 39/19, 98/19) e alla Conclusione del Sindaco del Comune di Tar-Vabriga-Torre-Abrega, CLASSE: 350-02/21-02/2; NUM.PROTOCCOLLO: 2167-8-01/01-22-25 del 24 gennaio 2022, l'Assessorato generale del Comune di Tar-Vabriga-Torre-Abrega pubblica il seguente

**DIBATTITO PUBBLICO
SULLA PROPOSTA
DELLE MODIFICHE E AGGIUNTE II DEL PIANO URBANISTICO DEL
PORTO SANTA MARINA E DELLE MODIFICHE E AGGIUNTE II DEL PIANO URBANISTICO
DELLA ZONA TURISTICA SANTA MARINA
E CONNESSO ALLE MEDESIME LA PROPOSTA DELLE
MODIFICHE E AGGIUNTE IV DEL PIANO TERRITORIALE
DEL COMUNE DI TAR-VABRIGA-TORRE-ABREGA**

1. **Il Dibattito pubblico sulla Proposta delle modifiche e aggiunte II del Piano urbanistico del porto Santa Marina si terra' dal 31 gennaio al 11 febbraio 2022.**
Il Dibattito pubblico sulla Proposta delle modifiche e aggiunte II del Piano urbanistico della zona turistica Santa Marina si terra' dal 31 gennaio al 11 febbraio 2022.
Il Dibattito pubblico sulla Proposta delle modifiche e aggiunte IV del Piano territoriale del Comune di Tar-Vabriga-Torre-Abrega si terra' dal 31 gennaio al 02 marzo 2022.
2. **L' esposizione pubblica della Proposta delle modifiche e aggiunte II del Piano urbanistico del porto Santa Marina, della Proposta delle modifiche e aggiunte II del Piano urbanistico della zona turistica Santa Marina e della Proposta delle modifiche e aggiunte IV del Piano territoriale del Comune di Tar-Vabriga-Torre-Abrega, si terra' il 10 febbraio 2022 con inizio alle ore 11 tramite il servizio live stream che consentira' l'interazione con i partecipanti dando la possibilita' di porre domande e dare risposte. Al servizio di live streaming sara' possibile accedere tramite un link che sar  pubblicato sul sito ufficiale del Comune di Tar-Vabriga-Torre-Abrega.**
3. **L'accesso pubblico all'esposizione della Proposta delle modifiche e aggiunte II del Piano urbanistico del porto Santa Marina e' consentito presso la sede del Comune, in Via dell'Istria 8, al I° piano, 52465 Torre, dal 31/01/2022 al 11/02/2022, durante i giorni lavorativi (tranne il sabato), dalle ore 8:00 alle ore 14:00.**
L'accesso pubblico all'esposizione della Proposta del Piano urbanistico della zona turistica Santa Marina e' consentito presso la sede del Comune, in Via dell'Istria 8, al I° piano, 52465 Torre, dal 31/01/2022 al 11/02/2022, durante i giorni lavorativi (tranne il sabato), dalle ore 8:00 alle ore 14:00.
L'accesso pubblico all'esposizione della Proposta delle modifiche e aggiunte aggiunte IV del Piano territoriale del Comune di Tar-Vabriga-Torre-Abrega, e' consentito presso la sede del Comune, in Via dell'Istria 8, al I° piano, 52465 Torre, dal 31/01/2022 al 02/03/2022, durante i giorni lavorativi (tranne il sabato), dalle ore 8:00 alle ore 14:00.

Tutte le opinioni, proposte o annotazioni riguardanti la Proposta delle modifiche e aggiunte II del Piano urbanistico del porto Santa Marina possono pervenire entro l'11 febbraio 2022 tramite posta all'indirizzo del Comune di Tar-Vabriga-Torre-Abrega, Assessorato generale, Via dell'Istria 8, 52465 Torre oppure tramite l'e-mail all'indirizzo info-opcina@tar-vabriga.hr.
Tutte le opinioni, proposte o annotazioni riguardanti la Proposta delle modifiche e aggiunte II del Piano urbanistico della zona turistica Santa Marina possono pervenire entro l'08 febbraio 2022 tramite posta all' indirizzo del Comune di Tar-Vabriga-Torre-Abrega, Assessorato generale, Via dell'Istria 8, 52465 Torre oppure tramite l'e-mail all'indirizzo info-opcina@tar-vabriga.hr.



Tutte le opinioni, proposte o annotazioni riguardanti la Proposta delle modifiche e aggiunte IV del Piano territoriale del Comune di Tar-Vabriga-Torre-Abrega possono pervenire entro il 02 marzo 2022 tramite posta all'indirizzo del Comune di Tar-Vabriga-Torre-Abrega, Assessorato generale, Via dell'Istria 8, 52465 Torre oppure tramite l'e-mail all'indirizzo info-opcina@tar-vabriga.hr.

4. Si invitano tutte le parti interessate, nei modi sopra indicati, a partecipare al dibattito pubblico sulla proposta delle modifiche e aggiunte II del Piano urbanistico del porto Santa Marina, delle modifiche e aggiunte II del Piano urbanistico della zona turistica Santa Marina e delle modifiche e aggiunte IV del Piano territoriale del Comune di Tar-Vabriga-Torre-Abrega.

5. Le opinioni, proposte o annotazioni pervenute sulla Proposta dei Piani, le quali non saranno leggibili o contrassegnate da nome e cognome, come anche dall'indirizzo del richiedente, non verranno prese in considerazione nella preparazione dei Resoconti sul Dibattito pubblico.

Comune di Tar-Vabriga-Torre-Abrega
Assessorato generale

CLASSE: 350-02/21-02/2
NUM. PROT.: 2167-8-02/01-22-26
Torre, 25/01/2022



6.2.1. Objava javne rasprave u dnevnom tisku - Jutarnji list, 27. siječnja 2022.

Disney+ ostavlja i Marvelovih likova, platforma Disney+ je na glasu kao najbolja za nove mlade publiku

Disney (Dizni) se tako je predstavio najnovije izdanje, ali ovaj TV-ovski gigant nije jedini koji se bori za mlade publiku... (text continues)

Prerada lika po puta, mrežno sadržaje i Netflix, Disney+ se vjerojatno predlaže za mlade, prije svega zbog kvalitete sadržaja

Disney+ je u vrijeme izlaska u svijet... (text continues)

Prerada lika po puta, mrežno sadržaje i Netflix, Disney+ se vjerojatno predlaže za mlade, prije svega zbog kvalitete sadržaja

Disney+ je u vrijeme izlaska u svijet... (text continues)

Obavještavaju se svi zainteresirani da je Općina Tar-Vabriga-Torre-Abrega, dana 26. siječnja 2022. godine, na svojoj svim stranicama <https://tar-vabriga.hr> objavila Javnu raspravu II. izmjene i dopuna Urbanističkog plana uređenja luke Santa Marina, II. izmjene i dopuna Urbanističkog plana uređenja turističke zone Santa Marina te IV. izmjene i dopuna Prostornog plana Općine Tar-Vabriga-Torre-Abrega. Više informacija na <https://tar-vabriga.hr>. Općina Tar-Vabriga-Torre-Abrega

SKI & SPA
u Terme Zrle

Polaganje
Ukupno
Povratni u Termalnoj kućici

Ukupno 66 €



6.2.2. Objava javne rasprave na mrežnoj stranici Općine Tar-Vabriga - Torre-Abrega



Na temelju članka 96. Zakona o prostornom uređenju ("Narodne novine" broj 153/13., 65/17., 114/18., 39/19., 98/19.) te Zaključka Općinskog načelnika Općine Tar-Vabriga-Torre-



TAR VABRIGA TORRE-ABREGA SA: 350-02/21-02/2; URBROJ: 2167-8-01/01-22-
2022. godine, Jedinštveni upravni odjel Općine
Tar- Vabriga-Torre-Abrega objavljuje

JAVNU RASPRAVU O PRIJEDLOGU II. IZMJENA I DOPUNA URBANISTIČKOG
PLANA UREĐENJA LUKE SANTA MARINA I II. IZMJENA I DOPUNA
URBANISTIČKOG PLANA UREĐENJA TURISTIČKE ZONE SANTA MARINA TE
S TIM U VEZI IV. IZMJENA I DOPUNA PROSTORNOG PLANA UREĐENJA
OPĆINE TAR-VABRIGA-TORRE-ABREGA

1. Javna rasprava II. Izmjena i dopuna Urbanističkog plana uređenja luke Santa Marina započet će **31.01.2022. godine**, a završiti će **11.02.2022. godine**.

Javna rasprava II. Izmjena i dopuna Urbanističkog plana uređenja turističke zone Santa Marina započet će **31.01.2022. godine**, a završiti će **11.02.2022. godine**.

Javna rasprava IV. Izmjena i dopuna Prostornog plana Općine Tar-Vabriga-Torre-Abrega započet će **31.01.2022. godine**, a završiti će **02.03.2022. godine**.

Više pročitajte u nastavku.



MENU

JAVNA RASPRAVA



(/uploaded/JAVNA RASPRAVA-1643179922884.pdf)

DIBATTITO PUBBLICO



(/uploaded/DIBATTITO PUBBLICO-1643179927106.pdf)

LUKA SM



(/uploaded/LUKA SM-1643631290842.zip)

TZ SANTA MARINA



(/uploaded/TZ SANTA MARINA-1643631346590.zip)

PP TVF



(/uploaded/PP TVF-1643632276381.zip)



MENU



Adresa: Istarska 8, 52465 Tar

Telefon: +385 52 443 120

Fax: +385 52 443 635

E-mail: info-opcina@tar-vabriga.hr

UVIJETI KORIŠTENJA

Copyright Tar-Vabriga. Sva prava pridržana.

Built with passion by ALT  (<https://altdigital.hr>)



6.2.3. Objava javne rasprave na mrežnoj stranici MGIPU

» Građani

ISS Prilagodba pristupačnosti A A English

REPUBLIKA HRVATSKA
Ministarstvo prostornoga uređenja,
građevinarstva i državne imovine

EUROPEAN UNION
Your Europe

Pretražite Ministarstvo

Vijesti O Ministarstvu Prilagodba pristupačnosti Pregled Najnoviji Odluke eObnova eOsvjeta ISPU preporuke EU sufinanciranja Kontakti

Dokumenti

Filtrirajte dokumente:

Zatvori

Od: []

Do: []

Prijava

Trazi

Pretraženo 8370 dokumenata.

26.01.2022. - Izvješće o javnoj raspravi o prijedlogu Izmjena i dopuna Urbanističkog plana uređenja "Servisna zona Poreč - područje III"

26.01.2022. - pdf (196264) | izvješće o javnoj raspravi | Izvješće izjave

26.01.2022. - Izrada III. izmjena i dopuna Prostornog plana uređenja Općine Novo Virje sa smanjenim sadržajem

26.01.2022. - pdf (23846) | Odluka o izradi prostornih planova | Izvješće o javnoj raspravi

26.01.2022. - Izvješće o javnoj raspravi o prijedlogu II. Izmjena i dopuna Prostornog plana uređenja Grada Ozlja

26.01.2022. - pdf (20946) | izvješće o javnoj raspravi | Izvješće izjave

26.01.2022. - Informacija o javnoj raspravi o prijedlogu II. ciljanih izmjena i dopuna Prostornog plana uređenja Grada Samobora

26.01.2022. - pdf (11184) | informacija o javnoj raspravi | informacija o javnoj raspravi

25.01.2022. - Informacija o javnoj raspravi o prijedlogu II. Izmjena i dopuna UPU-a luke Santa Marina i II. ID UPU-a turističke zone Santa Marina te s tim u vezi IV. ID PPUO Tar-Vabriga-Torre-Abrega

25.01.2022. - pdf (8946) | informacija o javnoj raspravi | informacija o javnoj raspravi

25.01.2022. - Informacija o javnoj raspravi o prijedlogu I. Izmjena i dopuna UPU-a luke otvorene za javni promet lokalnog značaja Muroskva (UPU 31, IS2), Grad Novi Vinodolski

25.01.2022. - pdf (20146) | informacija o javnoj raspravi | informacija o javnoj raspravi



6.3. Posebna obavijest o objavi javne rasprave



KLASA: 350-02/21-02/2
URBROJ: 2167-8-02/03-22-27
Tar-Torre, 31.01.2022. godine

PREDMET: Prijedlog II. Izmjena i dopuna Urbanističkog plana uređenja luke Santa Marina i II. Izmjena i dopuna Urbanističkog plana uređenja turističke zone Santa Marina te s tim u vezi IV. Izmjena i dopuna Prostornog plana uređenja Općine Tar-Vabriga-Torre-Abrega

- POSEBNA OBAVIJEST ZA JAVNU RASPRAVU, dostavlja se.-

Na temelju članka 97. Zakona o prostornom uređenju (*NN br. 153/13., 65/17., 114/18., 39/19., 98/19.*), obavještavamo vas da Općina Tar-Vabriga-Torre-Abrega provodi

JAVNU RASPRAVU

u tijeku izrade Prijedloga II. Izmjena i dopuna Urbanističkog plana uređenja luke Santa Marina i II. Izmjena i dopuna Urbanističkog plana uređenja turističke zone Santa Marina te s tim u vezi IV. Izmjena i dopuna Prostornog plana uređenja Općine Tar-Vabriga-Torre-Abrega

Javna rasprava II. Izmjena i dopuna Urbanističkog plana uređenja luke Santa Marina započet će 31.01.2022. godine, a završiti će 11.02.2022. godine.

Javna rasprava II. Izmjena i dopuna Urbanističkog plana uređenja turističke zone Santa Marina započet će 31.01.2022. godine, a završiti će 11.02.2022. godine.

Javna rasprava IV. Izmjena i dopuna Prostornog plana Općine Tar-Vabriga-Torre-Abrega započet će 31.01.2022. godine, a završiti će 02.03.2022. godine.

Javno izlaganje Prijedloga II. Izmjena i dopuna Urbanističkog plana uređenja luke Santa Marina i II. Izmjena i dopuna Urbanističkog plana uređenja turističke zone Santa Marina te s tim u vezi IV. Izmjena i dopuna Prostornog plana Općine Tar-Vabriga-Torre-Abrega, izvršiti će se 10.02.2022. godine sa početkom u 11:00 sati, putem live stream servisa koji omogućava interakciju sa sudionicima u vidu mogućnosti postavljanja pitanja te davanja odgovora na postavljena pitanja. Live stream servisu moguće je pristupiti koristeći link koji će biti objavljen na službenim stranicama Općine Tar-Vabriga-Torre-Abrega.

Pisana očitovanja, prijedlozi i primjedbe tijekom trajanja javne rasprave Prijedloga II. Izmjena i dopuna Urbanističkog plana uređenja luke Santa Marina do zaključno 11.02.2022. godine mogu se dostaviti poštom Jedinstvenom upravnom odjelu Općine Tar-Vabriga-Torre-Abrega, Istarska 8, 52465 Tar ili poslati e-mailom na info-opcina@tar-vabriga.hr.

Pisana očitovanja, prijedlozi i primjedbe tijekom trajanja javne rasprave Prijedloga II. Izmjena i dopuna Urbanističkog plana uređenja turističke zone Santa Marina do zaključno 11.02.2022. godine mogu se dostaviti poštom Jedinstvenom upravnom odjelu Općine Tar-Vabriga-Torre-Abrega, Istarska 8, 52465 Tar ili poslati e-mailom na info-opcina@tar-vabriga.hr.

Pisana očitovanja, prijedlozi i primjedbe tijekom trajanja javne rasprave Prijedloga IV. Izmjena i dopuna Prostornog plana Općine Tar-Vabriga-Torre-Abrega do zaključno 02.03.2022. godine mogu se dostaviti poštom Jedinstvenom upravnom odjelu Općine Tar-Vabriga-Torre-Abrega, Istarska 8, 52465 Tar ili poslati e-mailom na info-opcina@tar-vabriga.hr.



Prijedlog II. Izmjena i dopuna Urbanističkog plana uređenja luke Santa Marina i II. Izmjena i dopuna Urbanističkog plana uređenja turističke zone Santa Marina te s tim u vezi IV. Izmjena i dopuna Prostornog plana uređenja Općine Tar-Vabriga-Torre-Abrega, izradila je Urbanistica d.o.o., Gajeva 2a, 10000 Zagreb.

Pisana očitovanja na izloženi Prijedlog plana možete dati Općini Tar-Vabriga-Torre-Abrega, 52465 Tar, Istarska 8, do zaključivanja javne rasprave. Ako do zaključivanja javne rasprave ne dostavite pisano očitovanje, smatrati ćemo da nemate primjedbi.

U prilogu dopisa dostavljamo vam Prijedlog II. Izmjena i dopuna Urbanističkog plana uređenja luke Santa Marina i II. Izmjena i dopuna Urbanističkog plana uređenja turističke zone Santa Marina te s tim u vezi IV. Izmjena i dopuna Prostornog plana uređenja Općine Tar-Vabriga-Torre-Abrega.

S poštovanjem!

Pomoćnik pročelnika za komunalni sustav,
prostorno uređenje i gradnju
Ivan Zgrabljic



Dostaviti:

1. MINISTARSTVO GOSPODARSTVA I ODRŽIVOG RAZVOJA, UPRAVA ZA ZAŠTITU PRIRODE, Radnička cesta 80, 10000 Zagreb
2. HRVATSKA AGENCIJA ZA OKOLIŠ I PRIRODU, Radnička cesta 80/7, 10000 Zagreb
3. MINISTARSTVO KULTURE, UPRAVA ZA ZAŠTITU KULTURNE BAŠTINE, Konzervatorski odjel u Puli, Ulica Grada Graza 2, 52100 Pula
4. MUP - Policijska uprava Istarska - Sektor upravnih, inspeksijskih i poslova civilne zaštite, Trg Republike 1, 52100 Pula
5. MINISTARSTVO POLJOPRIVREDE, Ulica grada Vukovara 78, 10000 Zagreb
6. MINISTARSTVO POLJOPRIVREDE, Uprava šumarstva, lovstva i drvne industrije, Planinska 2a, 10000 Zagreb
7. DRŽAVNA UPRAVA ZA ZAŠTITU I SPAŠAVANJE, Područni ured za zaštitu i spašavanje Pazin/Pula, M. B. Rašana 7, 52000 Pazin
8. Hrvatska regulatorna agencija za mrežne djelatnosti (HAKOM), Ulica Roberta Frangeša Mihanovića 9, 10000 Zagreb
9. ZAVOD ZA PROSTORNO UREĐENJE ISTARSKE ŽUPANIJE, 52100 Pula, Riva 8
10. HRVATSKE ŠUME d.o.o., Uprava šuma Buzet, Šumarija Labin, Zelenice 40, 52220 Labin
11. HRVATSKE CESTE d.o.o. - Sektor za strateško planiranje i razvoj i studije, Odjel za strateško planiranje i razvoj 10000 Zagreb, Vončinina 3
12. HRVATSKE CESTE d.o.o.– Ured Pula, Partizanski put 194, 52100 Pula
13. ŽUPANIJSKA UPRAVA ZA CESTE, 52000 Pazin, M.B. Rašana 2
14. HRVATSKE VODE - VGO za slivove sjevernoga Jadrana, Đure Šporera 3, 51000 Rijeka
15. LUČKA UPRAVA POREČ, Obala Maršala Tita 6, 52440 Poreč
16. ISTARSKI VODOVOD d.o.o. , Sv. Ivan 8, 52420 Buzet
17. HEP DP „Elektroistra“ Pula, Pogon Poreč, Mate Vlašića 2, 52440 Poreč
18. MINISTARSTVO MORA, PROMETA I INFRASTRUKTURE, lučka kapetanija Pula, lučka ispostava Poreč, O. Maršala Tita 17, 52440 Poreč
19. ODVODNJA POREČ d.o.o., Mlinska 1, 52440 Poreč
20. ISTARSKA ŽUPANIJA - Upravni odjel za održivi razvoj, Flanatička 29, 52100 Pula
21. ARHIVA - OVDJE



AD1) DOSTAVITI AR
NA SVE ADRESSE :

Ivan Kraljević

TAJ 31/01/2022 g.

OTPREMLJENO
TAR-TORRE, 31-01 2022 god.
[Signature]



6.4. Zapisnik s javnog izlaganja



KLASA: 350-02/21-02/2
URBROJ: 2167-8-02/03-22-30
Tar-Torre, 10.02.2022. godine

Na temelju članka 99. i članka 100. Zakona o prostornom uređenju ("Narodne novine", br. 153/13., 65/17., 39/19., 98/19.), vodi se

**ZAPISNIK S JAVNOG IZLAGANJA O PRIJEDLOGU
II. IZMJENA I DOPUNA URBANISTIČKOG PLANA UREĐENJA LUKE SANTA MARINA I II.
IZMJENA I DOPUNA URBANISTIČKOG PLANA UREĐENJA TURISTIČKE ZONE SANTA
MARINA TE S TIM U VEZI IV. IZMJENA I DOPUNA PROSTORNOG PLANA UREĐENJA
OPĆINE TAR-VABRIGA-TORRE-ABREGA**

Javno izlaganje o prijedlogu II. Izmjena i dopuna Urbanističkog plana uređenja luke Santa Marina i II. Izmjena i dopuna Urbanističkog plana uređenja turističke zone Santa Marina te s tim u vezi IV. Izmjena i dopuna Prostornog plana uređenja Općine Tar-Vabriga-Torre-Abrega (dalje u tekstu: Plan) održano je putem live stream servisa, dana 10. veljače 2022. godine, s početkom u 11:00 sati.

1. Javna rasprava i javno izlaganje sazvani su na temelju članka 96. Zakona o prostornom uređenju ("Narodne novine", br. 153/13., 65/17., 39/19., 98/19.) i Zaključka Općinskog načelnika Općine Tar-Vabriga-Torre-Abrega, KLASA: 350-02/21-02/2, URBROJ: 2167-8-01/01-22-25 od 24. siječnja 2022. godine.

2. Informacija o javnoj raspravi objavljena je na mrežnim stranicama Ministarstva graditeljstva i prostornog uređenja, u dnevnom tisku "Jutarnji list", te na web stranicama Općine, www.tar-vabriga.hr. Objave i poziv - obavijesti dostavljene pravnim osobama s javnim ovlastima KLASA: 350-02/21-02/2; URBROJ: 2167-8-02/03-22-27 od 31. siječnja 2022. godine, sastavni dio ovog su zapisnika.

3. Nositelj izrade Plana je Jedinstveni upravni odjel Općine Tar-Vabriga-Torre-Abrega

4. Izrađivač Plana je Urbanistica d.o.o., Gajeva 2a, 10000 Zagreb

5. U javnom izlaganju sudjelovali su predstavnici Izrađivača Plana i predstavnici upravnih tijela kako slijedi:

Ispred Izrađivača Plana:

1. Ana Putar, dipl.ing.arh., Urbanistica d.o.o., Gajeva 2a, 10000 Zagreb

Općina Tar-Vabriga-Torre-Abrega:

1. Ivan Zgrabljic – pomoćnik pročelnika za komunalni sustav, prostorno uređenje i gradnju, zapisničar
2. Marija Zupančić, pročelnica



Ostali sudionici:

1. Mirjana Kovačić
2. Marko Černe
3. Marko Gržetić

Javnoj raspravi nisu prisustvovali:

1. Ministarstvo gospodarstva i održivog razvoja, uprava za zaštitu prirode, Radnička cesta 80, 10000 Zagreb
2. Hrvatska agencija za okoliš i prirodu, Radnička cesta 80/7, 10000 Zagreb
3. Ministarstvo kulture, uprava za zaštitu kulturne baštine, Konzervatorski odjel u Puli, Ulica Grada Graza 2, 52100 Pula
4. MUP - Policijska uprava Istarska - Sektor upravnih, inspeksijskih i poslova civilne zaštite, Trg Republike 1, 52100 Pula
5. Ministarstvo poljoprivrede, Ulica grada Vukovara 78, 10000 Zagreb
6. Ministarstvo poljoprivrede, Uprava šumarstva, lovstva i drvne industrije, Planinska 2a, 10000 Zagreb
7. Državna uprava za zaštitu i spašavanje, Područni ured za zaštitu i spašavanje Pazin/Pula, M. B. Rašana 7, 52000 Pazin
8. Hrvatska regulatorna agencija za mrežne djelatnosti (HAKOM), Ulica Roberta Frangeša Mihanovića 9, 10000 Zagreb
9. Zavod za prostorno uređenje Istarske županije, 52100 Pula, Riva 8
10. Hrvatske šume d.o.o., Uprava šuma Buzet, Šumarija Labin, Zelenice 40, 52220 Labin
11. Hrvatske ceste d.o.o. - Sektor za strateško planiranje i razvoj i studije, Odjel za strateško planiranje i razvoj 10000 Zagreb, Vončinina 3
12. Hrvatske ceste d.o.o. – Ured Pula, Partizanski put 194, 52100 Pula
13. Županijska uprava za ceste, 52000 Pazin, M.B. Rašana 2
14. Hrvatske vode - VGO za slivove sjevernoga Jadrana, Đure Šporera 3, 51000 Rijeka
15. Lučka uprava Poreč, Obala Maršala Tita 6, 52440 Poreč
16. Istarski vodovod d.o.o. , Sv. Ivan 8, 52420 Buzet
17. HEP DP „Elektroistra“ Pula, Pogon Poreč, Mate Vlašića 2, 52440 Poreč
18. Ministarstvo mora, prometa i infrastrukture, lučka kapetanija Pula, lučka ispostava Poreč, O. Maršala Tita 17, 52440 Poreč
19. Odvodnja Poreč d.o.o., Mlinska 1, 52440 Poreč
20. Istarska županija - Upravni odjel za održivi razvoj, Flanatička 29, 52100 Pula

6. Javno izlaganje otvorio je Ivan Zgrabljic – pomoćnik pročelnika za komunalni sustav, prostorno uređenje i gradnju

Daje se riječ Izrađivaču Plana.

Ana Putar, predstavnica Izrađivača Plana, iznosi da se Plan donosi kako je Zakonom određeno, izlaže prijedlog Plana, govori o razlozima donošenja istog.

Izradi Izmjena i dopuna Plana pristupilo se radi pokretanja jedinstvenog postupka kojim bi se paralelno izmijenio prostorni plan uređenja općine i dva urbanistička plana uređenja, jest redefiniranje namjene za dio utvrđenog kopnenog dijela luke Santa Marina, koji bi se izmjenama i dopunama predmetnih prostornih planova odredio kao dio TRP-a Santa Marina, odnosno kao ugostiteljsko-turistička namjena.

Redefiniranje namjene i uvjeta gradnje potrebno je provesti kroz ID PPUO Tar - Vabriga, vodeći računa da povećanje TRP-a Santa Marina treba biti u okviru maksimalne dopuštene površine TRP-a Lanterna, čiji je TRP Santa Marina sastavni dio, a koja je definirana Prostornim planom Istarske županije (u daljnjem tekstu: PPIŽ).

Predmetnu izmjeru namjene te redefiniranje uvjeta gradnje i uređenja površina na odgovarajući je način potom potrebno je provesti i u oba urbanistička plana uređenja.



Cilj izrade i donošenja ID UPU luke Santa Marina i ID UPU TZ Santa Marina u jedinstvenom postupku s ID PPUO Tar-Vabriga jest osigurati međusobnu usklađenost planskih rješenja uslijed potrebe redefiniranja namjene za dio utvrđenog kopnenog dijela luke Santa Marina. Redefiniranje namjene i uvjeta gradnje potrebno je provesti kroz ID PPUO Tar - Vabriga, vodeći računa da povećanje TRP-a Santa Marina treba biti u okviru maksimalne površine TRP-a Lanterna, čiji je TRP Santa Marina sastavni dio, a površina kojeg je definirana Prostornim planom Istarske županije (u daljnjem tekstu: PPIŽ).

Predmetnu izmjenu namjene te redefiniranje uvjeta gradnje i uređenja površina, na odgovarajući je način potrebno provesti i u oba urbanistička plana uređenja te ovisno o izvršenim izmjenama na odgovarajući način izvršiti usklađenje tekstualnih i grafičkih dijelova svih planova koji se mijenjaju u okviru ovog postupka.

Ivan Zgrabljic otvara javnu raspravu.

Gospođa Mirjana Kovačić, postavlja slijedeće pitanje:
Stanovnica sam Vabriga, moje pitanje je usmjereno na prekomjernu izgradnju, odnosno širenje, iskorištenje 400 ha zemljišta?

Odgovor Ane Putar, Izrađivač Plana, odgovara:
Slazem se, nije dio ovog Plana, no mišljenja sam da treba uravnotežiti izgradnju.

Gospodin Marko Černe, postavlja slijedeće pitanje:
LS-1 je na grafici prikazana iza TP-a u prirodi predstavlja plitki zaljev obale u kojem vezovi nisu mogućí?

Odgovor Ane Putar, Izrađivač Plana, odgovara:
Određivanje luka posebne namjene – sportske i ribarske, tema je županijskog plana. Tako su u uvali Santa Marina Prostornim planom Istarske županije određene dvije luke posebne namjene – sportska i ribarska, uz luku otvorenu za javni promet. Planovima lokalne razine moguće je samo detaljnije razraditi, odnosno planirati površine tih luka te definirati uvjete i način gradnje unutar površina luka.

Ivan Zgrabljic zatvara javnu raspravu.

Za one koji imaju još neke primjedbe ili prijedloge mole se da to dostave u pismenom obliku do roka određenog objavom javne rasprave.

Završeno u 11:30 sati.
Zapisnik sastavio: Ivan Zgrabljic

Pomoćnik pročelnika za prostorno uređenje,
komunalni sustav i gradnju
Ivan Zgrabljic, mag.ing.aedif.

