



REPUBLIKA HRVATSKA
ISTARSKA ŽUPANIJA
OPĆINA TINJAN
Jedinstveni upravni odjel

KLASA: 350-02/19-01/01
URBROJ: 2163/04-03-01-20-72
TINJAN, 06. srpnja 2020.

Temeljem članka 102. Zakona o prostornom uređenju ("Narodne novine" broj 153/13, 65/17, 114/18, 39/19 i 98/19.) (dalje: Zakon), Nositelj izrade – Jedinstveni upravni odjel Općine Tinjan i odgovorni voditelj u ime stručnog izrađivača – tvrtke APE d.o.o. Zagreb, u postupku izrade i donošenja III. izmjena i dopuna Prostornog plana uređenja Općine Tinjan (dalje: Plan), izradili su:

IZVJEŠĆE O DRUGOJ PONOVNOJ JAVNOJ RASPRAVI

1. Uvod

Odluka o izradi III. Izmjena i dopuna Prostornog plana uređenja Općine Tinjan objavljene je u Službenim novinama Općine Tinjan 9/17.

Načelnik Općine Tinjan donio je 12.09.2019. god. Zaključak o utvrđivanju prijedloga Plana za javnu raspravu te objavio javnu raspravu o prijedlogu III. Izmjena i dopuna Prostornog plana uređenja Općine Tinjan (KLASA: 350-02/19-01/01, URBROJ: 2163/04-03-01-19-34) koja je održana od 30. rujna 2019. godine do 14. listopada 2019. S obzirom na prihvaćene primjedbe Plan je upućen na ponovnu javnu raspravu sukladno članku 104. Zakona.

Načelnik Općine Tinjan donio je 19.02.2020. god. Zaključak o utvrđivanju prijedloga Plana za ponovnu javnu raspravu te objavio ponovnu javnu raspravu o prijedlogu III. Izmjena i dopuna Prostornog plana uređenja Općine Tinjan (KLASA: 350-02/19-01/01, URBROJ: 2163/04-03-01-20-49) koja je održana od 28. veljače 2020. do 06. ožujka 2020. S obzirom na prihvaćene primjedbe Plan je upućen na drugu ponovnu javnu raspravu sukladno članku 104. Zakona.

Načelnik Općine Tinjan donio je 05.06.2020. god. Zaključak o utvrđivanju prijedloga Plana za drugu ponovnu javnu raspravu te objavio drugu ponovnu javnu raspravu o prijedlogu III. Izmjena i dopuna Prostornog plana uređenja Općine Tinjan (KLASA: 350-02/19-01/01, URBROJ: 2163/04-03-01-20-65).

2. Druga ponovna javna rasprava s javnim izlaganjem

Nositelj izrade objavio je poziv za drugu ponovnu javnu raspravu u „Glasu Istre“ dana 07.06.2020., na web stranicama Općine Tinjan (www.tinjan.hr) i Ministarstva graditeljstva i prostornog uređenja (www.mgipu.hr) – 08.06.2020.

U objavi je sukladno članku 96. st.4. Zakona navedeno:

- **mjesto, datum početka i trajanje javnog uvida:** javni uvid organiziran je u prostorijama Općine Tinjan, Tinjan 2, Tinjan, radnim danom u vremenu od 08.00 do 14.00 sati u razdoblju druge ponovne javne rasprave od 15. lipnja 2020. godine do 23. lipnja 2020.
- **mjesto i datum javnog izlaganja:** 16. lipnja 2020. godine s početkom u 18,00 sati u prostoru Dom mladih, Tinjan 2, Tinjan.
- **rok za davanje pisanih očitovanja:** cijelo vrijeme tijekom druge ponovne javne rasprave, zaključno do 23. lipnja 2020. godine.

Tijekom druge ponovne javne rasprave prijedlog Plana izložen na javnom uvidu sadržavao je sukladno čl. 95. Zakona o prostornom uređenju, tekstualni i grafički dio te obrazloženje plana i sažetak za javnost.

U tijeku druge ponovne javne rasprave održano je Javno izlaganje. Izlaganje je vodio nositelj izrade plana, a obrazloženje prijedloga Plana, iznijela je Sandra Jakopec, dipl.ing.arh.

O javnom izlaganju vođen je zapisnik, a sudionici su mogli davati usmene primjedbe i sugestije za izradu Nacrta konačnog prijedloga plana.

Zapisnik s popisom prisutnih na javnom izlaganju sastavni je dio Izvješća.

3. Očitovanja, primjedbe i prijedlozi

U roku do zaključivanja druge ponovne javne rasprave pristigla su **3** očitovanja, od čega su dva prihvaćena, a jedno nije imalo primjedbi.

U roku do zaključivanja druge ponovne javne rasprave pristigle su i **4** primjedbe građana/pravnih osoba te Općine Tinjan. Od ukupnog broja primjedbi, **1** primjedba je prihvaćena, 1 je djelomično prihvaćena dok se **2** primjedbe ne prihvaćaju jer nisu bila predmet druge ponovne javne rasprave.

Odgovori i obrazloženja, sastavni su dio ovog Izvješća.

Zaključak

Istekom roka za očitovanja okončan je postupak druge ponovne javne rasprave. Sukladno članku 105. Zakona ovo Izvješće i Nacrt konačnog prijedloga Plana dostavlja se načelniku koji utvrđuje Konačni prijedlog Plana.

Prilozi koji su sastavni dio ovog izvješća su:


- Preslika objave javnog uvida iz tiska – Glas Istre
- Preslike objava javnog uvida
- Preslika posebne obavijesti
- Zapisnik o javnom izlaganju s popisom sudionika javnog izlaganja
- Preslike očitovanja i primjedbi sa javne rasprave
- Obrada primjedbi i prijedloga zaprimljenih tijekom javne rasprave



**odgovorni voditelj izrade nacrta prijedloga Plana:
Sandra Jakopec, dipl.ing.arh.**



OGLASNA SLUŽBA GLASA ISTRE



Nekomercijalne oglase, male oglase i čestitke primamo radnim danom: od ponedjeljka do petka od 8 do 15 sati

Sjećanja, obavijesti o smrti i posljednje pozdrave za objavu sljedećeg dana možete predati: od ponedjeljka do petka od 8-17:30 sati subotom od 9-12:30 sati nedjeljom od 11-14:30 sati

Oglasna služba, Portarata br. 4, 52100 Pula **Tel. 591-593, 388-470**
Fax 388-471

REPUBLIKA HRVATSKA
ISTARSKA ŽUPANIJA
OPĆINA TINJAN
 Jedinствeni upravni odjel

KLASA: 350-02/19-01/01
 URBROJ: 2163/04-03-01-20-65
 Tinjan, 07. lipnja 2020.

Na temelju članka 104. Zakona o prostornom uređenju ("Narodne novine" broj 153/13, 65/17, 114/18, 39/19 i 98/19), Odluke o izradi III. Izmjena i dopuna Prostornog plana uređenja Općine Tinjan ("Službene novine Općine Tinjan" 9/17) i Zaključka Općinskog načelnika KLASA: 350-02/19-01/01 URBROJ: 2163/04-01-01-20-64 od 05. lipnja 2020. godine, nositelj izrade Jedinствeni upravni odjel Općine Tinjan objavljuje

2. PONOVNOM JAVNU RASPRAVU o prijedlogu III. Izmjena i dopuna Prostornog plana uređenja Općine Tinjan

- Objavljuje se 2. ponovna javna rasprava o prijedlogu III. Izmjena i dopuna Prostornog plana uređenja Općine Tinjan (u daljnjem tekstu Plan). Prijedlog Plana za 2. ponovnu javnu raspravu sastoji se od tekstualnog i grafičkog dijela te sažetka za javnost.
- Ponovna javna rasprava započinje 15. lipnja 2020. godine, a završava 23. lipnja 2020. godine.
- Prijedlog Plana biti će izložen na javnom uvidu u vrijeme trajanja 2. ponovne javne rasprave u prostorijama Općine Tinjan, svakim radnim danom od 08,00 do 14,00 sati. Uvid u prijedlog Plana u

vrijeme trajanja javnog uvida moguć je i na mrežnim stranicama Općine Tinjan – www.tinjan.hr.

- Nositelj izrade i izrađivač Plana održat će javno izlaganje Plana u prostoru Dom mladih u Tinjanu, na adresi Tinjan 2, Tinjan, dana 16. lipnja 2020. godine s početkom u 18,00 sati.
- Mišljenja, prijedlozi i primjedbe na izmijenjen prijedlog III. Izmjena i dopuna prostornog plana mogu se podnositi samo u vezi s dijelovima prijedloga III. Izmjena i dopuna prostornog plana koji su u odnosu na prijedlog s ponovne javne rasprave izmijenjeni.
- Način sudjelovanja sudionika u 2. ponovnoj javnoj raspravi propisan je člankom 104. Zakona o prostornom uređenju, na sljedeći način:
 - da imaju pravo pristupa na javni uvid u prijedlog Plana
 - da postavljaju pitanja tijekom javnog izlaganja o predložanim rješenjima, na koja usmeno odgovaraju osobe koje vode javno izlaganja
 - da daju prijedloge i primjedbe u zapisnik za vrijeme javnog izlaganja
 - da upućuju nositelju izrade pisane prijedloge i primjedbe u roku određenom u objavi o javnoj raspravi
- Rok za dostavu pisanih očitovanja, mišljenja, prijedloga i primjedbi na prijedlog Plana je do 23. lipnja 2020. godine na adresu Općine Tinjan, Tinjan 2, Tinjan.

Prijedlozi i primjedbe koji nisu dostavljeni u roku i nisu čitko napisani, neće se uzeti u obzir u pripremi izvješća o 2. ponovnoj javnoj raspravi.

OPĆINA TINJAN
 JEDINSTVENI UPRAVNI ODJEL

REPUBLIKA HRVATSKA - REPUBLICA DI CROAZIA
OSNOVNA ŠKOLA VLADIMIRA NAZORA
SCUOLA ELEMENTARE «VLADIMIR NAZOR»
 ROVINJ – ROVIGNO

Edmonda de Amicisa 31, 52210 Rovinj - Rovigno
 Tel/fax: 052/811 271, 052/816 812
 e-mail: ured@os-vnazora-rovinj.skole.hr
www.os-vnazora-rovinj.skole.hr
 Klasa: 602-01/20-01/18
 Urbroj: 2171-01-17-01-20-1
 Rovinj, 04. lipnja 2020. g.

Temeljem odredbi Zakona o umjetničkom obrazovanju (NN130/11), članka 101. i 102. Statuta KLASA: 012-03/19-01/01, URBROJ: 2171-01-17-04-19-5 od 16. travnja 2019. g., Osnovna škola Vladimira Nazora – Scuola elementare „Vladimir Nazor“ – Glazbeni odjel, raspisuje

NATJEČAJ

- u Rovinju, u prostorijama OŠ V. Nazora – SE "V. Nazor" za učenike osnovnih škola na području grada Rovinja i općine Bale

16. i 17. lipnja 2020. g. u terminu po dogovoru za učenike koji su izvršili predbilježbu

18. lipnja 2020. g. od 17:00 do 19:00 sati za učenike bez predbilježbe

- u Žminju, u prostorijama OŠ Vladimira Gortana Žminj za učenike osnovnih škola u Žminju i Karfanaru

16. i 17. lipnja 2020. g. po dogovoru za učenike koji su izvršili predbilježbu

18. lipnja 2020. g. od 17:00 do 19:00 sati za učenike bez predbilježbe

Predbilježbe možele izvršiti na poveznici dostupnoj na mrežnoj stranici škole www.os-vnazora-rovinj.skole.hr (OGŠ – Upsi 2020.)

OBAVIJEST
 – NASELJE VREČARI (SVETA NEDELJA)




Sukladno članku 32. Zakona o izvlaštenju i utvrđivanju naknade (NN 74/14, 69/17, 98/19), a sljedom izgradnje sustava odvodnje komunalnih otpadnih voda naselja Vrečari, IVS d.o.o. poziva vlasnike sljedećih katastarskih čestica da u roku od 8 dana od dana objave ove obavijesti pristupe pokušaju sporazumnog rješavanja prava služnosti na nekretninama, prema cijenama naknade zemljišta i umanjenja zemljišta utvrđenih po provedenom postupku osiguranja dokaza o stanju i vrijednosti nekretnina kako dalje slijedi:

Katastarska općina Nedešćina

K.Č.	POVRŠINA IZVLAŠTENJA	VISINA TRŽIŠNE NAKNADE
188/3 ZGR	4 m ²	113,24 kuna
596/28	12 m ²	429,09 kuna



Informacije o javnim raspravama

-  [Ispiši stranicu](#)
-  [Podijeli na Facebooku](#)
-  [Podijeli na Twitteru](#)
-  [Podijeli na Google +](#)

Prijedlog Urbanističkog plana uređenja gospodarske zone Nurkovac, Općina Brestovac

15.06.2020. | zip (6645kb)

12.06.2020. - Informacija o javnoj raspravi o prijedlogu Urbanističkog plana uređenja gospodarske zone Završje, Općina Brestovac

12.06.2020. | pdf (84kb)

Prijedlog Urbanističkog plana uređenja gospodarske zone Završje, Općina Brestovac

15.06.2020. | zip (6708kb)

10.06.2020. - Izmjena objave ponovne javne rasprave o prijedlogu VII. Izmjena i dopuna PP Zagrebačke županije i strateškoj studiji o utjecaju VII. ID PP Zagrebačke županije na okoliš od 22.05.2020.

10.06.2020. | pdf (885kb)

08.06.2020. - Informacija o drugoj ponovnoj javnoj raspravi o prijedlogu III. Izmjena i dopuna Prostornog plana uređenja Općine Tinjan

08.06.2020. | pdf (215kb)

08.06.2020. - Informacija o ponovnoj javnoj raspravi o prijedlogu IV. Izmjena i dopuna Urbanističkog plana uređenja naselja Tučepi sjeverno i južno od D8

08.06.2020. | pdf (100kb)

05.06.2020. - Informacija o ponovnoj javnoj raspravi o prijedlogu III. Izmjena i dopuna Prostornog plana uređenja Općine Sveti Petar u Šumi

05.06.2020. | pdf (425kb)

05.06.2020. - Informacija o javnoj raspravi o prijedlogu V. Izmjena i dopuna Prostornog plana uređenja Grada Križevaca, prijedlogu V. ID GUP-a grada Križevaca i prijedlogu Studije i strategije razvoja zelene infrastrukture Grada Križevaca do 2027.

05.06.2020. | pdf (195kb)

04.06.2020. - Informacija o javnoj raspravi o prijedlogu Urbanističkog plana uređenja Sv. Nikola zapad, Grad Umag

04.06.2020. | pdf (76kb)

Početna / O Općini / Uprava / Dokumenti / Novosti / Isap / Kontakt



TINJAN – OPĆINA ISTARSKOG PRŠUTA

SRCE POLUOTOKA I SIMBOL LJEPOTE ISTARSKOG ŽIVOTA

DOBRODOŠLI U NAŠU OPĆINU



SLUŽBENI DOKUMENTI I
OGLASNA PLOČA



TURIZAM



KULTURA I GOSPODARSTVO

Početna / O Općini / Uprava / Dokumenti / Novosti / Isap / Kontakt



Dokumenti Općine Tinjan

Arhiva dokumenata dostupnih javnosti

Materijali -2. ponovna javna rasprava

15. lip 2020. Prostorni plan

13 Dokumenta

PPUOT_III ID_PP3__Tekstualni dio_Obrazloženje_Prilozi.pdf

Pregled:  Download: 

PPUOT_III ID_PP3_1A_Prostori za razvoj i uređenje.pdf

Pregled:  Download: 

PPUOT_III ID_PP3_1B_Promet posta EK.pdf

Pregled:  Download: 

PPUOT_III ID_PP3_2_Infrastrukturni sustavi i mreže.pdf

Pregled:  Download: 

PPUOT_III ID_PP3_3A_Prirodna bastina.pdf

Pregled:  Download: 

PPUOT_III ID_PP3_3B_Graditeljska bastina.pdf

Pregled:  Download: 

PPUOT_III ID_PP3_3C_Područja posebnih ograničenja u korištenju.pdf

Pregled:  Download: 

PPUOT_III ID_PP3_3D_Područja primjene posebnih mjera uređenja i zaštite.pdf

Pregled:  Download: 

PPUOT_III ID_PP3_4A_gradjevinska područja.pdf

Pregled:  Download: 

PPUOT_III ID_PP3_4B_gradjevinska područja.pdf

Pregled:  Download: 

PPUOT_III ID_PP3_4C_gradjevinska područja.pdf

Pregled:  Download: 

PPUOT_III ID_PP3_4D_gradjevinska područja.pdf

Pregled:  Download: 

PPUOT_III ID_PP3_Sazetak_.pdf

Pregled:  Download: 

Druga ponovna javna rasprava

7. lip 2020. Prostorni plan

OBAVIJEST 2. ponovna javna rasprava_Tinjan.pdf

Pregled:  Download: 



**REPUBLIKA HRVATSKA
ISTARSKA ŽUPANIJA
OPĆINA TINJAN**

Jedinstveni upravni odjel
KLASA: 350-02/19-01/01
URBROJ: 2163/04-03-01-20-65
Tinjan, 07. lipnja 2020.

Na temelju članka 104. Zakona o prostornom uređenju ("Narodne novine" broj 153/13, 65/17, 114/18, 39/19 i 98/19), Odluke o izradi III. Izmjena i dopuna Prostornog plana uređenja Općine Tinjan ("Službene novine Općine Tinjan" 9/17) i Zaključka Općinskog načelnika KLASA: 350-02/19-01/01 URBROJ: 2163/04-01-01-20-64 od 05. lipnja 2020.godine, nositelj izrade Jedinstveni upravni odjel Općine Tinjan objavljuje

**2. PONOVNU JAVNU RASPRAVU
o prijedlogu III. Izmjena i dopuna Prostornog plana uređenja Općine Tinjan**

1. Objavljuje se 2. ponovna javna rasprava o prijedlogu III. Izmjena i dopuna Prostornog plana uređenja Općine Tinjan (u daljnjem tekstu Plan). Prijedlog Plana za 2. ponovnu javnu raspravu sastoji se od tekstualnog i grafičkog dijela te sažetka za javnost.
2. **2. Ponovna javna rasprava započinje 15. lipnja 2020. godine, a završava 23. lipnja 2020. godine.**
3. Prijedlog Plana biti će izložen na javnom uvidu u vrijeme trajanja 2. ponovne javne rasprave u prostorijama Općine Tinjan, svakim radnim danom od 08,00 do 14,00 sati. Uvid u prijedlog Plana u vrijeme trajanja javnog uvida moguć je i na mrežnim stranicama Općine Tinjan – www.tinjan.hr.
4. Nositelj izrade i izrađivač Plana održat će **javno izlaganje** Plana u prostoru Dom mladih u Tinjanu, na adresi Tinjan 2, Tinjan, **dana 16. lipnja 2020. godine s početkom u 18,00 sati.**
5. Mišljenja, prijedlozi i primjedbe na izmijenjen prijedlog III. izmjena i dopuna prostornog plana mogu se podnositi samo u vezi s dijelovima prijedloga III. izmjena i dopuna prostornog plana koji su u odnosu na prijedlog s ponovne javne rasprave izmijenjeni.
6. Način sudjelovanja sudionika u 2. ponovnoj javnoj raspravi propisan je člankom 104. Zakona o prostornom uređenju, na sljedeći način:
 - da imaju pravo pristupa na javni uvid u prijedlog Plana
 - da postavljaju pitanja tijekom javnog izlaganja o predloženim rješenjima, na koja usmeno odgovaraju osobe koje vode javno izlaganja
 - da daju prijedloge i primjedbe u zapisnik za vrijeme javnog izlaganja
 - da upućuju nositelju izrade pisane prijedloge i primjedbe u roku određenom u objavi o javnoj raspravi
7. **Rok za dostavu pisanih očitovanja, mišljenja, prijedloga i primjedbi na prijedlog Plana je do 23. lipnja 2020. godine na adresu Općine Tinjan, Tinjan 2, Tinjan.**
Prijedlozi i primjedbe koji nisu dostavljeni u roku i nisu čitko napisani, neće se uzeti u obzir u pripremi izvješća o 2. ponovnoj javnoj raspravi.

OPĆINA TINJAN
JEDINSTVENI UPRAVNI ODJEL



REPUBLIKA HRVATSKA
ISTARSKA ŽUPANIJA
OPĆINA TINJAN
Jedinstveni upravni odjel

Klasa: 350-02/19-01/01
Urbroj: 2163/04-01-01-20-66
Tinjan, 07.06.2020.godine

- Svima -

**Predmet: Obavijest o 2. ponovnoj javnoj raspravi o Prijedlogu III. Izmjena i dopuna
Prostornog plana uređenja Općine Tinjan**
- dostavlja se

Poštovani,

Sukladno odredbi članka 97. Zakona o prostornom uređenju („Narodne novine“ broj 153/13, 65/17, 114/18, 39/19 i 98/19) obavještavamo Vas da će se 2. ponovna javna rasprava o Prijedlogu III. izmjena i dopuna Prostornog plana uređenja Općine Tinjan održati od **15. lipnja 2020. godine do 23. lipnja 2020. godine.**

Za vrijeme trajanja 2. ponovne javne rasprave može se izvršiti javni uvid u tekstualni i grafički dio Prijedloga III. Izmjena i dopuna Prostornog plana uređenja Općine Tinjan koji će biti izložen u Vijećnici Općine Tinjan, na adresi Tinjan 2, Tinjan, svakim **radnim danom od 08,00 do 14,00 sati.** Uvid u tekstualni i grafički dio Prijedloga III. Izmjena i dopuna Prostornog plana uređenja Općine Tinjan može se izvršiti i na mrežnim stranicama Općine Tinjan www.tinjan.hr

Javno izlaganje održati će se **16. lipnja 2020.godine (utorak) s početkom u 18,00 sati** u prostoru Dom mladih u Tinjanu, na adresi Tinjan 2.

Ponovljena javna rasprava provodi se zbog prihvaćenih mišljenja, prijedloga i primjedbi u javnoj raspravi te radi promjene granica građevinskog područja.

Mišljenja, prijedlozi i primjedbe na izmijenjen prijedlog III. izmjena i dopuna prostornog plana mogu se podnositi samo u vezi s dijelovima prijedloga III. izmjena i dopuna prostornog plana koji su u odnosu na prvi prijedlog izmijenjeni.

Javnopravna tijela dostavljaju svoja mišljenja na Prijedlog III. Izmjena i dopuna prostornog plana uređenja Općine Tinjan u pisanom obliku na adresu Općina Tinjan, Tinjan 2, 52444 Tinjan **zaključno do 23. lipnja 2020.godine.**

Ako javnopravno tijelo ne dostavi mišljenje u roku, smatra se da je mišljenje dano i da je Prijedlog III. Izmjena i dopuna Prostornog plana uređenja Općine Tinjan izrađen u skladu s danim zahtjevima, odnosno s posebnim propisom i/ili dokumentom koji je od utjecaja na prostorni plan.

Sve dodatne informacije mogu se dobiti u Jedinstvenom upravnom odjelu Općine Tinjan, Tinjan 2, Tinjan ili na broj telefona: 052/626-090, 052/626-290.

Kompletan Prijedlog III. Izmjena i dopuna prostornog plana uređenja Općine Tinjan - tekst i grafiku, na adresu Zavoda za prostorno uređenje Istarske županije, dostaviti će neposredno izrađivač plana APE d.o.o.

Pročelnica:

Jasmina Cvitan Lakača



Dostaviti:

1. Ministarstvo graditeljstva i prostornog uređenja, Ulica Republike Austrije 20, 10000 Zagreb,
2. Ministarstvo zaštite okoliša i prirode, Ulica Republike Austrije 14, 10000 Zagreb,
3. Ministarstvo unutarnjih poslova, PU Istarska, Trg Republike 1, 52100 Pula,
4. Ministarstvo kulture, Uprava za zaštitu kulturne baštine, Konzervatorski odjel u Puli, Grada Graza 2, 52100 Pula,
5. Ministarstvo pomorstva, prometa i infrastrukture, Prisavlje 14, 10000 Zagreb,
6. Ministarstvo poljoprivrede, Ulica Grada Vukovara 78, 10000 Zagreb,
7. Ministarstvo regionalnog razvoja i fondova EU, Trg Kralja Petra Krešimira IV/1, 10000 Zagreb,
8. Hrvatske vode, Vodnogospodarski odjel za područje primorsko-istarskih slivova, Đure Šporera 3, 51000 Rijeka,
9. Hrvatske šume d.o.o., UŠP Buzet, Naselje Goričica 2, 52420 Buzet,
10. Zavod za prostorno uređenje Istarske županije, Riva 8, 52100 Pula,
11. Istarska županija Upravni odjel za prostorno uređenje i gradnju Pazin, Odsjek za prostorno uređenje i gradnju Pazin, M.B.Rašana 2/1, 52000 Pazin,
12. Državna geodetska uprava Područni ured za katastar Pula, odjel za katastar nekretnina Pazin, M.B.Rašana 2/1, 52000 Pazin,
13. Hrvatska regulatorna agencija za mrežne djelatnosti, Roberta Frangeša Mihanovića 9, 10000 Zagreb,
14. Ministarstvo unutarnjih poslova Područni ured civilne zaštite Rijeka Služba civilne zaštite Pazin, M.B.Rašana 7, 52000 Pazin,
15. HEP Operator distribucijskog sustava d.o.o., Elektroistra Pula, Pogon Pazin, D.Trinajstića 14, 52000 Pazin,
16. Istarski vodovod d.o.o. PJ Pazin, Poljoprivredne škole 6, 52000 Pazin,
17. Usluga d.o.o., Šime Kurelića 22, 52000 Pazin,
18. IVS d.o.o. Sv.Ivan 8, 52420 Buzet,
19. Grad Pazin, Upravni odjel za komunalni sustav i prostorno planiranje, Družbe Sv.Ćirila i Metoda 10, 52000 Pazin,
20. Grad Poreč, Upravni odjel za prostorno planiranje i zaštitu okoliša, Obala M.Tita 5/1, 52440 Poreč,
21. Općina Karojba, Karojba 1, 52424 Motovun,
22. Općina Sv.Petar u Šumi, Plac 6, 52404 Sv.Petar u Šumi,
23. Općina Kanfanar, Trg Marka Zelka 6, 52352 Kanfanar,
24. Općina Žminj, Pazinska cesta 2/G, 52341 Žminj,
25. Općina Sv.Lovreč, Gradski trg 4, 52448 Sv.Lovreč,
26. Općina Višnjan, Trg slobode 1, 52463 Višnjan,
27. Arhiva, ovdje.

ZAPISNIK O JAVNOM IZLAGANJU S POPISOM SUDIONIKA JAVNOG IZLAGANJA

ZAPISNIK

Sa 3. javnog izlaganja III. Izmjena i dopuna Prostornog plana uređenja Općine Tinjan održanog dana 16. lipnja 2020. u 18,00 sati u prostoru "Dom mladih" Tinjan

Predstavnik stručnog izrađivača plana APE d.o.o. Zagreb: Sandra Jakopec dipl.ing.arh. voditeljica izrade Plana.

Predstavnik nositelja izrade plana Općina Tinjan: Martina Antolović Ujčić, zamjenica načelnika; Jasmina Cvitan Lakača, pročelnica JUO, predsjednik Općinskog vijeća Općine Tinjan Darko Banko.

Javnom izlaganju prisustvovali su zainteresirani građani.

Prisutnima se daje potpisna lista radi evidentiranja njihove nazočnosti te navođenja osobnih podataka za potrebe provedbe postupka III. Izmjena i dopuna Prostornog plana uređenja Općine Tinjan.

Zamjenica načelnika Općine Tinjan Martina Antolović Ujčić pozdravlja prisutne te daje riječ voditeljici izrade III. izmjena i dopuna Prostornog plana uređenja Općine Tinjan (u daljnjem tekstu PPU) Sandri Jakopec.

Voditeljica izrade PPU Sandra Jakopec započinje izlaganje navodeći da je ovo izmijenjeni prijedlog PPU u odnosu na ponovnu javnu raspravu te da ova 2. ponovna javna rasprava traje od 15.06. do 23.06.2020. Primjedbe se mogu davati završno sa 23.06.2020. s time da se primjedbe mogu odnositi isključivo na zahtjeve i izmjene koji su obrađeni u drugoj ponovnoj javnoj raspravi. Eventualni novi zahtjevi biti će obrađeni u slijedećim izmjenama i dopunama prostornog plana.

Novi prijedlog plana objavljen je u digitalnom obliku na web stranici Općine Tinjan, a u tiskanom obliku je izložen u prostorijama općinske vijećnice te se u isti može izvršiti uvid tijekom cijelog trajanja javne rasprave. Također je objavljeno i Izvješće sa ponovne javne rasprave u kojem su sadržani odgovori na zaprimljene prijedloge i primjedbe tijekom ponovne javne rasprave.

Zaprimljeno je nekoliko primjedbi javnopravnih tijela, od kojih je najveći broj primjedbi dostavio Zavod za prostorno uređenje Istarske županije (u daljnjem tekstu: Zavod), a odnose se na demografsku projekciju, zbog kojih je bilo potrebno i ponavljati javnu raspravu.

Bilo je potrebno preispitati broj stanovnika jer prema PPIŽ planski broj stanovnika je u padu u odnosu na popis iz 2011.godine, a prema važećem PPU planiran je rast broja stanovnika. Odnosno plansko polazište broja stanovnika je previsoko (2380) u odnosu na PPIŽ.

S obzirom da su zadnji egzaktni podaci utvrđeni popisom stanovništva uz 2011.godine (1511) ta brojka je uzeta kao polazišna uz povremene stanovnike prema broju povremenih stanova (2011) te privremenim stanovnicima (317) sukladno potvrdi Ministarstva unutarnjih poslova. Novim popisom 2021. godine utvrditi će se točni podaci. Također sukladno zahtjevu Zavoda, u skladu s PPIŽ, u grafici i tekstu revidirane su turističke zone. Broj ležajeva ovisi o vrsti smještaja.

Zaprimljeno je i 11 primjedbi građana.

Sukladno Zakonu o prostornom uređenju (u daljnjem tekstu ZPU) nisu prihvaćeni zahtjevi koji nisu bili predmet prethodne javne rasprave.

Vežano na zahtjeve za urbanizaciju kojih je tijekom ovog postupka bilo dosta moram naglasiti da cijela općina ima veliki postotak neizgrađenog područja te da ne ispunjava uvjet gustoće od 10 stanovnika/ha građevinskog područja naselja koji je postavio PPIŽ i to su razlozi zašto se građevinsko područje ne može dalje širiti.

Površine koje su izmijenjene (micane ili realocirane) u odnosu na ponovnu javnu raspravu označene su na kartama 4.A., 4.B. i 4.C. ljubičastom bojom. Na karti 4.D. nije bilo izmjena.

Primjedbe Zavoda odnosile su se i na zone izdvojene namjene te je traženo bolje usklađenje sa PPIŽ glede detaljnosti UPU-a i broja ležajeva.

Jedna od većih primjedbi odnosila se na propisivanje detaljnosti UPU-a. Odredbe su dopunjene i grupirane, a jedino je dodana obveza izrade UPU za zonu Butori-Milinki za koju će se konačna namjena zone, smještaj infrastrukture, objekata i dr. utvrditi UPU-om.

Zone izdvojene namjene izvan naselja, nastajale su kroz godine što je važno u odnosu na odredbu ZPU za njihovo ukidanje. Naime, 01.01.2021. godine ističe važenje zona koje su osnovane prije 2014.godine. ZPU propisuje rok od 7 godina (od nastanka zone) u kojem mora biti izrađen UPU ili izgrađena osnovna infrastruktura, a što podrazumijeva pristup i odvodnju sukladno uvjetima plana (PPIŽ i PPU).

Što se tiče karta izmjene su na infrastrukturnim sustavima i mrežama iz razloga što su javnopravna tijela dostavila novu projektnu dokumentaciju. Naime, u postupku projektiranja je mreža odvodnje za šire područje Muntrilja, Tinjana i Kringe, a što se tiče vodoopskrbne mreže također su izvršena usklađenja sa postojećim i planiranim stanjem sustava vodoopskrbe.

To bi bile sve izmjene koje su predmet ove 2. ponovne javne rasprave. Naglasila bi da se do 23.06. mogu dati primjedbe koje moraju isključivo biti vezane na teme koje su predmet rasprave, dok se nove teme ne mogu otvarati. Ukoliko imate pitanja ili primjedbi možete ih sada reći na zapisnik ili predati pisani zahtjev u Općinu Tinjan.

Po izradi Izvješća sa ove javne rasprave konačni prijedlog Plana se šalje Zavodu na ishodenje mišljenje, a nakon toga Općinskom vijeću na donošenje.

Mirko Jelovac: Kakvu ima snagu ovaj prostorni plan nakon što se usvoji, zašto se ne radi novi?

Sandra Jakopec, APE: U tijeku je priprema za izradu prostornog plana državne razine nove generacije, tako da izrada PPIŽ nove generacija (s kojim PPU mora biti usklađen) kao i izrada novog PPU nije krenula te čeka donošenje planova više razine. Kada se taj plan izradi s njim će se morati usklađivati prostorni planovi regionalne i lokalne razine.

Mirko Jelovac: Pitam zato jer mi se čini da su se sada mogle ispraviti neke greške. Nažalost ima vlasnik koji imaju jako velike površine u građevinskom području i druge koji nemaju ništa.

Sandra Jakopec, APE: to nisu greške nego postavke važećeg plana. Za izradu PPIŽ i PPUO još nije donesen Pravilnik o sadržaju tih planova, a koji će propisivati odredbe za izradu planova nove generacije kojim će se revidirati građevinska područja. Do tada, dok se Pravilnik ne donese, zadržavaju se postavke prijašnjih planova.

Napomenula bih da je osnovni razlog ovih III. Izmjena i dopuna PPU Općine Tinjan prema ZPU usklađenje s odredbama PPIŽ inače se neke odredbe ne bi mogle provoditi (zone izdvojene namjene i gradnja poljoprivrednih građevina izvan građevinskog područja).

Mirko Jelovac: Što ako su već po važećem planu radovi izgradnje krenuli?

Sandra Jakopec, APE: Svi koji su započeli gradnju sukladno građevinskim dozvolama izdanim po starom (važećem) PPU mogu temeljem istog nastaviti s radovima.

Izvan građevinskog područja nije moguća nadogradnja već treba ostati objekt u istim gabaritima i namjeni. Pojam "postojeće" sukladno Zakonu o gradnji znači legalno, a ne ono što postoji na terenu.

Zahtjevi za izmjenu PPU mogu se podnijeti u bilo koje vrijeme te se zaprimaju u općini i obrađuju u slijedećim izmjenama. Za sada niti ZPU niti PPIŽ nije u izmjenama. Primjedbe se mogu podnositi i na PPIŽ (Županiji) prema ZPU ili u postupku njegove javne rasprave.

Prilaže se potpisna lista prisutnih.

Nema više pitanja. Javno izlaganje se zaključuje u 18.50 sati.

Zapisnik vodila:
Jasmina Cvitan Lakača

2. ponovna javna rasprava 16.06.2020.

III. Razjina i dopune PPU Općine Tuzan

LISTA PRISUTNIH:

1. MARTINA ANTOLOVIĆ ujedr. Aizim.
2. IVANA MATIĆ // ujedr. Aizim.
3. Jelenc d. r. iko
4. ANTONIO VADIMOR
5. Doris Borko
6. DAGOSTIN-KLARIĆ MIRJANA ~~Dagostin-Klarić M~~
7. Alina Citan
8. Aleksandra Grahovac
9. URS BOSIĆ





HRVATSKE VODE
VODNOGOSPODARSKA ISPOSTAVA
ZA MALI SLIV "MIRNA-DRAGONJA"
52420 Buzet, Naselje Verona 4

Telefon: 052 / 663 455
Telefax: ~~052 / 663 455~~
Općina Tinjan
Jedinstveni upravni odjel

KLASA: 350 02/19 01/0000390
URBROJ: 374-3301-2-20-12
Datum: 19.06.2020

Primijeno:	24-06-2020		
Klasifikacijska oznaka		Org. jed.	
350-02/19-01/01			
Uredžbeni broj	2163/04-01-01-20-68	Pril.	Vrij.

PREDMET: III. Izmjena i dopuna Prostornog plana uređenja Općine Tinjan
- očitovanje na 2. ponovnu javnu raspravu

Dopisom KLASA: 350-02/19-01/01, URBROJ: 2163/04-01-01-20-66 od 07.06.2020. (zaprimljen 10.06.2020.) temeljem članka 97. Zakona o prostornom uređenju (NN 153/13, 03/14, 65/17, 39/19 i 98/19) pozvani smo na 2. ponovnu javnu raspravu o prijedlogu III. Izmjene i dopune Prostornog plana uređenja Općine Tinjan.

Pregledom prijedloga ponovne javne rasprave III. Izmjene i dopune Prostornog plana uređenja Općine Tinjan dostupnom na mrežnim stranicama Općine Tinjan utvrđeno je da su djelomično ugrađene smjernice te da je predmetni prostorni plan potrebno dopuniti.

U Prostorni plan potrebno je uvrstiti mišljenje Službe zaštite od štetnog djelovanja voda KLASA: 350 02/19-01/0000390, URBROJ: 374-23-1-20-11 od 17.06.2020.g. kako slijedi:

Hrvatske vode su, temeljem članka 90. Zakona o prostornom uređenju (NN 153/13, 65/17, 114/18, 39/19 i 98/19), dostavile očitovanja na prijedlog plana (podaci, planske smjernice i propisani dokumenti) (KLASA: 350-02/19-01/0000390; URBROJ: 374-23-1-19-3 od 02.10.2019. godine i KLASA: 350-02/19-01/0000390; URBROJ: 374-23-2-20-6 od 05.03.2020. godine) za izradu prostornog plana, koje je potrebno uvažiti.

Prostorni plan uređenja općine Tinjan – III izmjene i dopune - prijedlog plana za 2. ponovnu javnu raspravu (lipanj 2020.), objavljenog na službenim stranicama Općine Tinjan, nedostatan je u slijedećem:

Odredbes za provođenje

- Ispraviti: Članak 170g. se ponavlja u podnaslovu 8.5.11. Svjetlosno onečišćenje i podnaslovu 8.5.12. Mjere zaštite od poplava.
- Nisu obrađeni rizici od poplava. Program mjera za upravljanje rizicima od poplava definiran je Planom upravljanja vodnim područjima 2016. – 2021., dostupnom na mrežnim stranicama Hrvatskih voda, a poplavna područja prikazana u kartama opasnosti i kartama rizika od poplava koje su njegov sastavni dio. Upućujemo Vas i na „Pravilnik o mjerama zaštite od elementarnih nepogoda i ratnih opasnosti u prostornom planiranju i uređivanju prostora“ (NN 29/83, 36/85 i 42/86) kojim je definirano planiranje korištenja poplavnih područja.

Dokument pripremila:

Ivana Hrobat, dipl.ing.građ.

Direktor:

Vladan Gasparović, dipl.ing.građ.



Dun

Dostaviti:

1. Općina Tinjan, Jedinstveni upravni odjel, Tinjan 2, 52444 Tinjan
2. Arhiva



075202872



Javna ustanova
Zavod za prostorno uređenje Istarske županije
Ente per l'assetto territoriale della Regione Istriana

Klasa: 350-02/19-04/03
Urbroj: 2163/1-20-01/7-20-10
Pula, 16.06.2020.

Istarska županija
OPĆINA TINJAN
Jedinstveni upravni odjel

Primijeno:	24-06-2020	
Klasifikacijska oznaka		Org. jed.
350-02/19-01/01		
Uredni broj		Pril. Vrij.
2163/01-03-01-20-69		

Republika Hrvatska
Istarska županija
Općina Tinjan
Jedinstveni upravni odjel
Tinjan br. 2
52 444 TINJAN

**PREDMET: PRIJEDLOG III. IZMJENA I DOPUNA PROSTORNOG PLANA UREĐENJA
OPĆINE TINJAN za 2. ponovnu javnu raspravu**
- očitovanje, dostavlja se

VEZA: Vaš broj – Klasa: 350-02/19-01/01, Urbroj: 2163/04-01-01-20-66 od
07.06.2020., zaprimljen u ovom zavodu 12.06.2020. i broj: 099/20-02 od
10.06.2020. zaprimljen u ovom zavodu 15.06.2020.

Poštovani,

Zaprimili smo pisanu obavijest o održavanju 2. ponovne javne rasprave o Prijedlogu III. Izmjena i dopuna Prostornog plana uređenja Općine Tinjan – nadalje: Plan, kojeg je izradila tvrtka „APE“ d.o.o. iz Zagreba.

O usklađenosti Konačnog prijedloga Plana sa Prostornim planom Istarske županije (SN IŽ br. 2/02, 1/05, 4/05 i 14/05 – pročišćeni tekst, 10/08, 07/10, 16/11 – pročišćeni tekst, 13/12, 09/16 i 14/16 – pročišćeni tekst) ovaj će se zavod očitovati temeljem odredbi čl. 107. Zakona o prostornom uređenju (NN 153/13, 65/17, 114/18, 39/19, 98/19). U tom je smislu, Konačni prijedlog Plana potrebno dostaviti u analognom obliku (elaborat) i u elektroničkom obliku u propisanom formatu (word, dwg).

S poštovanjem,



Ravnateljica :
Ingrid Paljar, dipl.ing.arh.

Riva 8, 52100 Pula - Pola
Tel: 00385 52 351 465
Fax: 00385 52 351 466
prostorno@zpuiz.hr
www.zpuiz.hr

OIB: 46917415846 / IBAN: HR4523400091110730899 Privredna banka Zagreb d.d

Primijeno:	30 06-2020
Klasifikacijska oznaka	
350-02/19-01/01	
Urudžbeni broj	
2163/04-09-01-20-71	

KLASA: 350-05/19-01/73
URBROJ: 376-05-3-20-8
Zagreb, 23. lipnja 2020.

Republika Hrvatska
Istarska županija
Općina Tinjan
Jedinstveni upravni odjel
Tinjan 2
52444 Tinjan

Predmet: Općina Tinjan
III. IZMJENE I DOPUNE PPU OPĆINE TINJAN
- mišljenje u tijeku 2. ponovne javne rasprave

Veza: Vaš dopis KLASA: 350-02/19-01/01, URBROJ: 2163/04-01-01-20-66 od 7. lipnja 2020.

Poštovani,

Hrvatska regulatorna agencija za mrežne djelatnosti (dalje: HAKOM) zaprimila je vaš dopis kojim tražite da na osnovu članka 97. Zakona o prostornom uređenju (NN br. 153/13, 65/17, 114/18, 39/19) i članka 25. stavka 2. i 3. Zakona o elektroničkim komunikacijama (NN br. 73/08, 90/11, 133/12, 80/13, 71/14 i 72/17) izda mišljenje na prijedlog III. IZMJENE I DOPUNE PPU OPĆINE TINJAN za 2. ponovnu javnu raspravu.

Uvidom u dostavljeni prijedlog III. IZMJENE I DOPUNE PPU OPĆINE TINJAN za 2. ponovnu javnu raspravu utvrđeno je da je potrebno brisati slijedeće odredbe:

1. Članak 123. stavak 3.: „*Samostojeći antenski stupovi ne smiju se graditi unutar građevinskih područja naselja i izdvojenih građevinskih područja, niti na udaljenosti manjoj od 400 m od granica tih područja.*”
2. Članak 124. stavak 2.: „*Pri odabiru lokacija za antenske prihvate u blizini škola, dječjih vrtića, bolnica i sl. ustanova potrebno je poštivati sigurnosnu preventivnu udaljenost od 400 m.*”

Obrazloženje: U Republici Hrvatskoj (dalje: RH) mjere zaštite od elektromagnetskih polja propisuje Ministarstvo zdravstva Pravilnikom o zaštiti od elektromagnetskih polja (NN br. 146/14 i 31/19, dalje: Pravilnik Ministarstva zdravstva), a istima nije utvrđen parametar najmanje udaljenosti radijskih postaja od ostalih objekata u njihovoj okolini. Navedenim pravilnikom utvrđena su javna područja i područja povećane osjetljivosti za koja su propisane granične vrijednosti razina elektromagnetskih polja (dalje: EMP), kao i uvjeti koji moraju biti ispunjeni prilikom projektiranja, postavljanja i uporabe izvora EMP-a, odnosno baznih postaja. Sukladno Pravilniku Ministarstva zdravstva, vlasnici baznih postaja dužni su provesti prva i, svake druge kalendarske godine, periodička mjerenja izvora EMP-a u svrhu provjere usklađenosti bazne postaje s dopuštenim razinama EMP-a i o tome izvještavati Ministarstvo zdravstva.

Sama udaljenost izvora neionizirajućeg zračenja nije ključan parametar bitan za učinak na ljudsko tijelo, već je to ukupna razina EMP-a svih izvora na određenoj lokaciji, čija je granična vrijednost propisana Pravilnikom Ministarstva zdravstva i ne ovisi o vrsti tehnologije koja se koristi. Slijedom svega navedenog, smatramo kako propisivanjem minimalne sigurnosne udaljenosti od područja povećane osjetljivosti na kojoj se mogu postavljati izvori neionizirajućeg zračenja neće nužno povećati zaštitu zdravlja ljudi od elektromagnetskih polja radi izostavljanja ostalih parametara koji utječu na rasprostiranje elektromagnetskih valova u prostoru. Drugim riječima, u određenim slučajevima će na manjoj udaljenosti od izvora neionizirajućeg zračenja biti ustanovljene niže razine elektromagnetskih polja nego na većim udaljenostima. S obzirom da je u RH nadležno Ministarstvo zdravstva već propisalo mjere zaštite od elektromagnetskih polja svih neionizirajućih izvora, pa tako i baznih postaja operatora mreža pokretnih komunikacija, nije jasna svrha propisivanja dodatnih mjera u dokumentima prostornog uređenja.

Navedeno predstavlja uvjet za dobivanje pozitivnog mišljenja na prijedlog predmetnog plana. Podsjećamo vas da je donošenje prostornog plana, bez pozitivnog mišljenja HAKOM-a na prijedlog plana, protivno odredbama Zakona o elektroničkim komunikacijama (NN br. 73/08, 90/11, 80/13, 71/14 i 72/17) te predstavlja tešku povredu zakona po članku 119, stavak 1. točka 4.

S poštovanjem,

RAVNATELJ
HRVATSKA REGULATORNA AGENSIJA
ZA MREŽNE DJELATNOSTI
Roberta Frangesa Mišanovića
4 ZAGREB
od. *Tušović*
9 *mr.sc. Miran Gosta*

Dostaviti:

1. Naslovu preporučeno

OBRADA PRIMJEDBI I PRIJEDLOGA ZAPRIMLJENIH TIJEKOM JAVNE RASPRAVE

	Očitovanja	Zahtjev	Mišljenje – odgovor izrađivača Plana
1.	Hrvatske vode, Vodnogospodarska ispostava za sliv „Mirna – Dragonja“, Buzet	Očitovanjem se traži u odredbama za provođenje: 1. Ispraviti: Članak 170g. se ponavlja u podnaslovu 8.5.11. i 8.5.12. 2. Nisu odrađeni rizici od poplava, a vezano na planiranje korištenja poplavnih područja.	OČITOVANJE SE PRIHVAĆA. 1. Prihvaćeno. 2. Unutar poplavnih područja nije dozvoljena izgradnja građevina za primarnu poljoprivrednu proizvodnju
2.	Javna ustanova Zavod za prostorno uređenje Istarske županije, Pula	Mišljenjem se navodi da će Zavod svoje primjedbe dostaviti u postupku ishoda mišljenja na konačni prijedlog plana.	
3.	HAKOM, Zagreb	Mišljenje se traži usklađenje sa Zakonom o elektroničkim komunikacijama - brisanje čl. 123 st.3. i čl. 124. st.2.	MIŠLJENJE SE PRIHVAĆA.

	Podnositelj	Zahtjev	Mišljenje – odgovor izrađivača Plana
1.	Općina Tinjan	Zahtjevom se traži: 1. čl. 53c. – iz četvrte zgrade promijeniti tekst u K3 2. čl. 71c. – st.1. uvodni tekst: nakon riječi „izgrađenom“ umetnuti riječ području“ (ili ga ne križati u daljnjem tekstu) 3. U čl. 116. st. 2. Al.1. - dopuniti osim prava građenja i pravo vlasništva i pravo zakupa; 4. Posebni uvjeti iz dosadašnjeg članka 40. st. 2. za GPN Butori prebačeni su u opće odredbe za gradnju građevina proizvodne i poslovne namjene na zasebnim česticama u čl.40. Uvjete za zonu Butori potrebno je utvrditi na način da ne mijenja uvjete ostalih zona, stoga se u čl. 38. predlaže brisati st. 3. te se dopunom zahtjeva predlaže dopuna članka 40.st.2.tekстом "benzinsku pumpu za vlastite potrebe". 5. Dopuniti prema dostavljenom prijedlogu čl. 1a. t.12., čl.18.t.4., čl.25.st.3., čl. 29.st.1. i 2., čl.32., čl.33., čl.48a., čl.48b., čl.50.st.1, čl.53.st.2, č.53f.st.1., č.53g.st.1.	ZAHTJEV SE PRIHVAĆA. 1. Tekst je već promijenjen. Broj "4" se briše i mijenja s brojem "3". 2. Tekst stavka je pojednostavljen. 3. Prihvaćeno. 4. Prihvaćeno. 5. Prihvaćeno.
2.	Ivetić Vlado Ivetić Milan Burić Lučana Ivetić Dragan Ivetić Sanjin Ivetić Žarko, Tinjan	Zahtjev za brisanjem ukidanjem čl. 38. st. 3. – mogućnost izgradnje benzinske pumpe. <i>Napomena: Izvršena je dopuna primjedbe u imenima podnosioca primjedbe, nakon toga je uslijedila 2.dopuna primjedbe sa promjenom podataka podnosioca primjedbe, te kao završno odustajanje od sudjelovanja u primjedbi od strane Mirjane Dagostin-Klarić, kao prvobitne podnositeljice primjedbe, kao supotpisateljice u 1.dopuni primjedbe, te kao vlasnice geodetskog obrta „GEO M“ iz Pazina sa opozivom zastupanja nekih podnosioca primjedbe. Stoga se mijenjaju podnosioci primjedbe na način da su sada</i>	ZAHTJEV SE DJELOMIČNO PRIHVAĆA. Ukinut je st.3. u čl. 38., te je u čl. 40.st.2. vraćena iznimka prema važećem Planu uz predloženu dopunu prema zahtjevu Općine.

	Podnositelj	Zahtjev	Mišljenje – odgovor izrađivača Plana
		<i>podnositelji primjedbe: Ivetić Vlado, Ivetić Milan, Burić Lučana, Ivetić Dragan, Ivetić Žarko, Ivetić Sanjin, a Mirjana Dagostin-Klarić i „GEO M“ se brišu iz rubrike „podnositelj“.</i>	
3.	Mirko Jelovac, Jelovci	Zahtjev za pripojenje k.č. 749/1, 749/2 i 362 (K.O, Kringa) zoni sa ostalim građevinama u naselju Jelovci. Zahtjev za usklađenje k.č. 741/5 (K.O. Kringa) sa katastarskim planom, po izvatku katastarskog plana od 30.01.2020.	ZAHTJEV SE NE PRIHVAĆA. Primjedba se ne odnosi na primjedbe koje su zaprimljene u prvoj javnoj raspravi, odnosno na promjene u istoj. Napominjemo da se navedene k.č. nalaze unutar građevinskog područja naselja, a da prikazanu katastarsku podlogu nije moguće primijeniti jer je ista dostavljena od strane DGU.
4.	Marija Mendiković, Tinjan	Zahtjev za proširenje građevinskog područja Peljaki na ostatak k.č. 319/1 (do sada je ušlo oko 1200 m ²), i k.č. 319/2.	ZAHTJEV SE NE PRIHVAĆA. Primjedba se ne odnosi na primjedbe koje su zaprimljene u prvoj javnoj raspravi, odnosno na promjene u istoj. Napominjemo da prema Odredbama PPIŽ nije moguće daljnje širenje građevinskog područja naselja s obzirom na planiranu gustoću stanovništva.

U Zagrebu, 06.07.2020.

Odgovorni voditelj izrade nacrtu prijedloga plana:

Sandra Jakopec, dipl.ing.arh.



