



NOSITELJ IZRADE:
REPUBLIKA HRVATSKA
KARLOVAČKA ŽUPANIJA
OPĆINA TOUNJ

II. IZMJENE I DOPUNE PROSTORNOG PLANA UREĐENJA

IZVJEŠĆE O JAVNOJ RASPRAVI



STRUČNI IZRAĐIVAČ:

ADF d.o.o. za arhitekturu, projektiranje, savjetovanje,
urbanizam i prostorno uređenje, **KARLOVAC**

sjedište: M. Vrhovca 7, Karlovac
ured: Lj. Šestića 2, Karlovac
direktor: Vladimir Petrović, dipl.ing.arh.

KARLOVAC

SADRŽAJ

1. UVOD

2. POPIS SUDIONIKA U JAVNOJ RASPRAVI KOJI SU POZVANI POSEBNOM OBAVIJESTI O JAVNOJ RASPRAVI

3. TABLICA S KVANTIFICIRANIM POKAZATELJIMA OBRADJE PRIMJEDBI

4. ODGOVORI NA PRIMJEDBE U JAVNOJ RASPRAVI

4a - mišljenja, prijedlozi i primjedbe sudionika u javnoj raspravi čija su mišljenja, prijedlozi i primjedbe na prijedlog Plana prihvaćeni

4b - mišljenja, prijedlozi i primjedbe sudionika u javnoj raspravi koji nisu prihvaćeni ili su djelomično prihvaćeni s razlozima neprihvatanja

4c - mišljenja, prijedlozi i primjedbe sudionika u javnoj raspravi koji nisu prihvaćeni

5. PRILOZI

1. UVOD

Javna rasprava o Prijedlogu II. liD Prostornog plana uređenja Općine Tounj. (u daljem tekstu: Plan) održana je od 29.3.2021. do 12.4.2021. godine.

Javni uvid omogućen je za vrijeme trajanja javne rasprave u prostorijama Općine Tounj, Linije 3b, Tounj svakim radnim danom od 08:00 – 14:00 sati te na mrežnim stranicama Općine Tounj.

Javno izlaganje održano je 7.4.2021. godine s početkom u 11:00 h u prostorijama Lovačkog doma Tounj, o čemu je sastavljen zapisnik, koji je sastavni dio elaborata – Izvešće o javnoj raspravi.

Sudionici u javnoj raspravi imali su mogućnost dostaviti Općini Tounj ili upisati u knjigu primjedbi svoja pisana očitovanja, mišljenja, prijedloge, i primjedbe na Prijedlog plana za vrijeme trajanja javne rasprave, zaključno do 12.4.2021. godine.

Sve primjedbe su obrađene te je na njih dan odgovor i prema potrebi obrazloženje njihovog djelomičnog prihvaćanja i neprihvaćanja. Pregled svih primjedbi, prema rješenju zahtjeva je iskazan u poglavlju 3. elaborata - Izvešće o javnoj raspravi, a pojedinačno u poglavlju 4. elaborata - Izvešće o javnoj raspravi.

Ukupno je zaprimljeno i obrađeno 28 (dvadesetosam) očitovanja/mišljenja/primjedbi. Originali su pohranjeni u općini kod Nositelja izrade Plana.



REPUBLIKA HRVATSKA

KARLOVAČKA ŽUPANIJA

OPĆINA TOUNJ

NAČELNIK

Klasa:350-02/22-01/02

Ur.broj:2133/20-01-22-1

Tounj, 04.01.2022 god.

**IZVJEŠĆE O JAVNOJ RASPRAVI O PRIJEDLOGU II. IID PROSTORNOG PLANA
UREĐENJA OPĆINE TOUNJ**

U skladu s člankom 102. Zakona o prostornom uređenju (NN 153/13, 65/17, 114/18, 39/19, 98/19) tvrtka ADF d.o.o., Karlovac i Općina Tounj izradili su izvješće o javnoj raspravi o Prijedlogu II. Iid Prostornog plana uređenja Općine Tounj. (u daljem tekstu: Plan)

Načelnik Općine Tounj je dana 24.3.2021. donio odluku (Klasa: 350-02/21-01/02; Ur.Broj: 2133/1-07-21-6 kojom je utvrdio Prijedlog plana.

Na temelju članka 96. Zakona o prostornom uređenju (NN 153/13, 65/17, 114/18, 39/19, 98/19) načelnik Općine Tounj objavio je na mrežnim stranicama Općine Tounj, mrežnim stranicama Ministarstva prostornoga uređenja, graditeljstva i državne imovine te u „Večernjem listu“ od dana 26. ožujka 2021. godine oglas za javnu raspravu o Prijedlogu plana.

Javna rasprava o Prijedlogu plana održana je od 29.3.2021. do 12.4.2021. godine.

Javni uvid omogućen je za vrijeme trajanja javne rasprave u prostorijama Općine Tounj, Linije 3b, Tounj svakim radnim danom od 08:00 – 14:00 sati te na mrežnim stranicama Općine Tounj.

Javno izlaganje održano je 7.4.2021. godine s početkom u 11:00 h u prostorijama Lovačkog doma Tounj, o čemu je sastavljen zapisnik, koji je sastavni dio elaborata – Izvješće o javnoj raspravi.

Sudionici u javnoj raspravi imali su mogućnost dostaviti Općini Tounj ili upisati u knjigu primjedbi svoja pisana očitovanja, mišljenja, prijedloge, i primjedbe na Prijedlog plana za vrijeme trajanja javne rasprave, zaključno do 12.4.2021. godine.

Sve primjedbe su obrađene te je na njih dan odgovor i prema potrebi obrazloženje njihovog djelomičnog prihvatanja i neprihvatanja. Pregled svih primjedbi, prema rješenju zahtjeva je iskazan u poglavlju 3. elaborata - Izvješće o javnoj raspravi, a pojedinačno u poglavlju 4. elaborata - Izvješće o javnoj raspravi.

Ukupno je zaprimljeno i obrađeno 28 (dvadesetosam) očitovanja/mišljenja/primjedbi.

Osim javnog poziva, dostavljena je i posebna obavijest o javnoj raspravi s popisom pozvanih sudionika koji je priložen u poglavlju 2. elaborata – Izvješće o javnoj raspravi.

Sastavni dio elaborata – Izvješće o javnoj raspravi, priloženo u poglavlju 5. su:

- Odluka načelnika,
- Preslika objave javne rasprave (objavljene u dnevnom tisku, mrežnim stranicama Ministarstva prostornoga uređenja, graditeljstva i državne imovine, mrežnim stranicama Općine Tounj),
- Zapisnik o javnom izlaganju,
- Preslika dokaza o dostavi posebne obavijesti sudionicima u javnoj raspravi,
- Posebna pisana obavijest o javnoj raspravi,
- Knjiga primjedbi



Općinski načelnik Općine Tounj
Ivica Sopek, ing

2. POPIS SUDIONIKA U JAVNOJ RASPRAVI KOJI SU POZVANI POSEBNOM OBAVIJESTI O JAVNOJ RASPRAVI

Ministarstvo prostornoga uređenja, graditeljstva i državne imovine,
Ulica Republike Austrije 14, 10000 Zagreb;

Ministarstvo gospodarstva i održivog razvoja, Uprava za zaštitu prirode,
Radnička cesta 80, 10 000 Zagreb;

Ministarstvo kulture, Uprava za zaštitu kulturne baštine, Konzervatorski odjel u Karlovcu,
Ambroza Vraniczanya 6/I, 47 000 Karlovac;

Ministarstvo obrane, Uprava za materijalne resurse, Sektor za nekretnine, zaštitu okoliša i
graditeljstvo, Trg kralja Petra Krešimira IV 1, 10 000 Zagreb;

Ministarstvo poljoprivrede, Ulica grada Vukovara 78, 10 000 Zagreb;

Državna uprava za zaštitu i spašavanje, Područni ured Karlovac, Dr. Vladka Mačeka 8, 47 000
Karlovac;

Hrvatska regulatorna agencija za mrežne djelatnosti (HAKOM), Roberta Frangeša Mihanovića 9,
10 110 Zagreb;

Javna ustanova Zavod za prostorno uređenje Karlovačke županije, Jurja Haulika 1, 47 000
Karlovac;

Javna ustanova "NATURA VIVA" za upravljanje zaštićenim dijelovima prirode na području
Karlovačke županije, J.Križanića 30, 47 000 Karlovac;

MUP, Policijska uprava Karlovačka, Trg hrvatskih redarstvenika 6, 47 000 Karlovac;
Hrvatske vode, Ulica grada Vukovara 220, 10 000 Zagreb;

Hrvatske vode, VGO za vodno područje sliva Save, VGI „Kupa“ Karlovac, Račkoga 10, 47000
Karlovac

Hrvatska ceste, Sektor za razvoj i strateško planiranje, Vončinina 3, 10 000 Zagreb;

Hrvatske ceste, Sektor za održavanje i promet, Tehnička ispostava Karlovac,
Banija 37, 47 000 Karlovac;

Županijska uprava za ceste Karlovačke županije, Poslovni park Karlovac 1/A
47250 Duga Resa;

Hrvatska pošta, Poštansko središte Karlovac, I.G. Kovačića 4, 47000 Karlovac;

Hrvatski Telekom d.d., Roberta Frangeša Mihanovića 9, 10 110 Zagreb;

Odašiljači i veze d.o.o. Ulica grada Vukovara 269/d, 10 000 Zagreb;

ISKON Internet d.d., Garićgradska ul. 18, 10000, Zagreb;

METRONET Telekomunikacije d.d., Ulica grada Vukovara 269/d, 10000 Zagreb;

OT-Optima Telekom d.o.o., Bani 75, 10000 Zagreb;

Hrvatski operator prijenosnog sustava d.o.o.-HOPS, Kupaska 4, 10 000 Zagreb;

T-HT Hrvatske telekomunikacije d.d., Sektor za tehničko planiranje, Kupaska 2, 10000 Zagreb;

T-HT d.d. Sektor za tehničko planiranje – lokacija Karlovac,
Matice Hrvatske 4, 47000 Karlovac;

A1 Hrvatska d.o.o., Vrtni put 1, 10000 Zagreb;

Tele 2 d.o.o. Ulica grada Vukovara 269/d, 10000 Zagreb;

HEP d.d., Sektor za strategiju i razvoj, Ulica grada Vukovara 37, 10 000 Zagreb;

HEP – ODS d.o.o. Elektra Karlovac, dr. Vlatka Mačeka 44, 47 000 Karlovac;

MONTCOGIM PLINARA d.o.o., DT Karlovac, dr. Vlatka Mačeka 26/A,
47 000 Karlovac;

PLINACRO d.o.o., Sektor za održavanja i razvoja transportnog sustava,
Savska cesta 88/a, 10 000 Zagreb;

JANAF d.d., Miramarska cesta 24, 10 000 Zagreb;

Hrvatske šume, Uprava šuma podružnica Ogulin, B. Frankopana 12, 47300 Ogulin;

Vodovod i kanalizacija d.o.o., Ogulin, Ivana Gorana Kovačića 14, 47300 Ogulin;

Karlovačka županija, Upravni odjel za prostorno uređenje, građenje i zaštitu okoliša, Križanićeva
11, 47 000 Karlovac;

Karlovačka županija, Upravni odjel za prostorno uređenje, građenje i zaštitu okoliša, Odsjek za
prostorno uređenje i graditeljstvo Ogulin,
Bernardina Frankopana 11/a, 47 300 Ogulin;

Karlovačka županija, Upravni odjel za gospodarstvo, Haulikova 14, 47 000 Karlovac;

Ured državne uprave u Karlovačkoj županiji, Služba za gospodarstvo i imovinsko pravne poslove,
Odjel za gospodarstvo, Križanićeva 11/II, 47 000 Karlovac;

Razvojna agencija Karlovačke županije – Karla d.o.o., J. Haulika 14, 47 000 Karlovac;

Susjedni gradovi i općine u Karlovačkoj županiji (Ogulin, Slunj, Josipdol, Barilović); mjesni
odbori.

2. TABLICA S KVANTIFICIRANIM POKAZATELJIMA OBRADE PRIMJEDBI

Tablica 1.

Rješenje zahtjeva	Broj podnesaka
Ukupno podnesenih primjedbi / zahtjeva	28
Ukupno podnesenih primjedbi / zahtjeva u propisanom roku	28
Broj prihvaćenih primjedbi	14
Broj djelomično prihvaćenih primjedbi	13
Broj neprihvaćenih primjedbi	1

3. ODGOVORI NA PRIMJEDBE U JAVNOJ RASPRAVI

4a - popis sudionika u javnoj raspravi čija su mišljenja, prijedlozi i primjedbe na prijedlog Plana prihvaćeni

Tablica 2.

II. liD PPUO Tounj – ODGOVORI NA PRIMJEDBE IZ JAVNE RASPRAVE					
Red. br.	Br./klasa Datum spisa	Prezime i ime - Naziv javnopravnog tijela	k.č.	Katastarska općina	Rješenje zahtjeva
1.	30.3.2021.	Općina Tounj Općinski načelnik	192, 194	Skradnik	Prihvaćeno
Zahtjev: Proširiti na navedene k.č. poduzetničku (I) zonu.					
Odgovor: Primjedba prihvaćena.					
2.	Kl:350-05/20-01/186, Ur.Br.: 34-400-440/160-21-03 1.4.2021.(12.4.2021)	Hrvatske ceste- sektor za pripremu i rekonstrukciju	-	-	Prihvaćeno
Zahtjev: U odredbe za provedbu plana u točki 2.1.1. Građevine od važnosti za državu, potrebno je uz naziv ceste D23 dodati i opis ceste DC 23 Duga Resa (D3) – Josipdol – Žuta Lokva – Senj (D8). U ovoj točki potrebno je i promijeniti naziv brze ceste u skladu s dopisom. U odredbama za provedbu plana potrebno je dodati tekst: „Širina koridora planirane brze ceste iznosi 150 m.“					
Odgovor: Primljeno na znanje. Primjedba prihvaćena.					
3.	6.4.2021.	Ministarstvo unutarnjih poslova Ravnateljstvo civilne zaštite	-	-	Prihvaćeno
Zahtjev: - izbaciti čl. 39. jer je u međuvremenu donesena županijska Procjena rizika od velikih nesreća koja ne obrađuje rizik „ratne opasnosti“ - u čl. 43 st. 7 iz teksta izbaciti „Pravilnik o kriterijima za određivanje gradova i naseljenih mjesta u					

kojima se moraju graditi skloništa i drugi objekti za zaštitu (NN 2/91) – jer je izvan snage.					
Odgovor: Primljeno na znanje. Primjedba prihvaćena.					
4.	6.4.2021.	Miljenko Brletić	2632	Zdenac	Prihvaćeno
Zahtjev: Formiranje zone kampa.					
Odgovor: Primjedba je prihvaćena. Ista je obrađena kao inicijativa pri izradi nacрта Prijedloga plana.					
5.	7.4.2021.	Željko Sukmaić	3631	Tounj	Prihvaćeno
Zahtjev: Navedenu katastarsku česticu ponovno uvrstiti u granice građevinskog područja					
Odgovor: Primjedba prihvaćena.					
6.	7.4.2021.	Marica Sopek	3630	Tounj	Prihvaćeno
Zahtjev: Navedenu katastarsku česticu ponovno uvrstiti u granice građevinskog područja					
Odgovor: Primjedba prihvaćena.					
7.	7.4.2021.	Ankica Sukmaić	3632	Tounj	Prihvaćeno
Zahtjev: Navedenu katastarsku česticu ponovno uvrstiti u granice građevinskog područja					
Odgovor: Primjedba prihvaćena.					
8.	Kl:350-05/20-01/296, Ur.Br.: 376-05-3-21-04 12.4.2021.	Hrvatska regulatorna agencija za mrežne djelatnosti - HAKOM	-	-	Prihvaćeno
Zahtjev: Pristiglo pozitivno mišljenje tijekom javne rasprave, nemaju primjedbi na Prijedlog plana.					
Odgovor: Primljeno na znanje. Primjedba prihvaćena.					
9.	Ur.Br.: 602441/ZČ 12.4.2021.	OIV – sektor za razvoj radijskih i prijenosnih mreža	-	-	Prihvaćeno
Zahtjev: Grafički dio plana dopuniti u skladu s pristiglim podacima o aktivnom koridoru mikrovalne veze Ogulin, Karlovac - Martinšćak					
Odgovor: Primljeno na znanje. Primjedba prihvaćena.					
10.	12.4.2021.	Nevenko Turković	-	Skradnik/ Tounjski Tržić	Prihvaćeno
Zahtjev: Proširenje građevinskog područja na k.č. 2258. Definiranje zone T2 (2293/1, 2268/2, 2271/1, 2271/2, 2272, 2274, 2276, 2278, 2279, 2282, 2283, 2286, 2287, 2289, 2290, 2291, 2292, 2294, 2300, 2301, 2302, 2305, 2306, 2307, 2308, 2309, 2310, 2311, 2312, 2324, 2325, 2288, dio 2299; 2303, 2315, 2314, 2313, 2281, 2280, 2267 KO Skradnik) i T3 (2284, 2269, 2270, 2273, 2277, 2285, 2295, 2296, 2298, dio 2299, 2297 KO Skradnik), zone R (k.č. 748/1, 748/2, 749, 750, 751/1, 751/2, 752, 753, 754 KO Tounjski Tržić)					
11.	12.4.2021.	Branko Kromar	62	Tounj	Prihvaćeno
Zahtjev: Proširenje građevinskog područja prema grafičkom prilogu					
Odgovor: Primjedba je prihvaćena.					
12.	Kl:350-02/20-01/135 Ur.Br.: 512M3-020201- 21-6 12.4.2021.	Ministarstvo obrane – sektor za vojnu infrastrukturu i zaštitu okoliša	-	-	Prihvaćeno
Zahtjev: Planirane izmjene i dopune nemaju utjecaja na postojeću zonu posebne namjene i zaštitne i sigurnosne zone za vojni poligon „Eugen Kvaternik – Slunj“					

Odgovor: Primljeno na znanje. Primjedba prihvaćena.					
13.	Kl:700/21-17/36 Ur.Br.: 3-200-002-01/IV-21-02 12.4.2021.	Hrvatski operator prijenosnog sustava – HOPS Sektor za razvoj, priključenja, izgradnju i upravljanje imovinom	-	-	Prihvaćeno
Zahtjev: Evidentirati trasu visokonaponskog dalekovoda PL DV 110 kV TS/EVP Oštarije – PL TS Slunj					
Odgovor: Primljeno na znanje. Primjedba prihvaćena.					
14.	Kl:700/21-17/36 Ur.Br.: 3-200-002-01/IV-21-02 12.4.2021.	Općina Tounj Općinski načelnik	-	Tounj/ Skradnik	Prihvaćeno
Zahtjev: a. čestice 3658, 3659, 3628, 3629, 3630, 3631, 3632, 3633 k.o. Tounj uvrstiti u izgrađeni dio GP b. proširiti poduzetničku zonu „vrtača“ u skladu s grafičkim prikazom. c. dio k.č. 2807 k.o. Tounj, uvrstiti u građevinsko područje naselja i izuzeti od izrade UPU 12. d. katastarske čestice u naselju Bistrac uvrstiti u građevinsko područje naselja prema grafičkom prikazu.					
Odgovor: Primjedba je prihvaćena					

4b - popis sudionika u javnoj raspravi čija su mišljenja, prijedlozi i primjedbe na prijedlog Plana nisu prihvaćeni ili su djelomično prihvaćeni

Tablica 3.

II. liD PPUO Tounj – ODGOVORI NA PRIMJEDBE IZ JAVNE RASPRAVE					
Red. br.	Br./klasa Datum spisa	Prezime i ime - Naziv javnopravnog tijela	k.č.	Katastarska općina	Rješenje zahtjeva
1	31.3.2021.	Antonija Fumić	2694/1 ili 2693	Skradnik	Djelomično prihvaćeno
Zahtjev: Proširenje građevinskog područja					
Odgovor: Djelomično prihvaćeno. Površina je dovoljna za realizaciju jednog gradilišta u skladu s odredbama važećeg PPUO.					
2	31.3.2021.	Miodrag Stevanović	3120, 3119, 2704	Tounj	Djelomično prihvaćeno
Zahtjev: Proširenje građevinskog područja					
Odgovor: Djelomično prihvaćeno. Površina je dovoljna za realizaciju jednog gradilišta u skladu s odredbama važećeg PPUO..					
3	31.3.2021.	Zdravko Kromar	876, 1231	Tržić Tounjski	Djelomično prihvaćeno
Zahtjev: Proširenje građevinskog područja					
Odgovor: Djelomično prihvaćeno. Površina je dovoljna za realizaciju jednog gradilišta u skladu s odredbama važećeg PPUO.					
4	31.3.2021.	Milka Lipošćak	5, 14, 19, 31, 34, 37,	Tounj	Djelomično prihvaćeno

			38, 106/2		
Zahtjev: Proširenje građevinskog područja					
Odgovor: Djelomično prihvaćeno. Djelomično prihvaćeno (k.č 31). Površina je dovoljna za realizaciju jednog gradilišta. U građ.p. je dio k.č.37.38. Ostale nemaju osiguran pristupni put.					
5	1.4.2021.	Željko Pribanić	4420, 4421, 4422, 948,926, 4550, 4534	Zdenac	Djelomično prihvaćeno
Zahtjev: Proširenje građevinskog područja					
Odgovor: Djelomično prihvaćeno. Djelomično prihvaćeno (dio k.č 4534). Površina je dovoljna za realizaciju gradilišta. Ostale nemaju osiguran pristupni put.					
6	6.4.2021.	Josip Pribanić	2049, 2053, 2142	Zdenac	Djelomično prihvaćeno
Zahtjev: Proširenje građevinskog područja .					
Odgovor: Djelomično prihvaćeno. K.č. 2049 i 2053 su u građevinskom području. Prihvaćen dio k.č. 2142, površina je dovoljna za realizaciju jednog gradilišta u skladu s odredbama važećeg PPUO.					
7	6.4.2021.	Katica Pribanić	2031, 2139/1, 2143	Zdenac	Djelomično prihvaćeno
Zahtjev: Proširenje građevinskog područja					
Odgovor: Djelomično prihvaćeno. Prihvaćen dio k.č. 2143, površina je dovoljna za realizaciju jednog gradilišta u skladu s odredbama važećeg PPUO. K.č. 2139/1 nije povezana na infrastrukturu. K.č. 2031 je udaljena od postojećeg građevinskog područja.					
8	6.4.2021.	Mirko Zoretić	Dio 138/1, 139, ili 143/2. 143/1	Skradnik	Djelomično prihvaćeno
Zahtjev: Proširenje građevinskog područja					
Odgovor: Djelomično prihvaćeno. Površina je dovoljna za realizaciju jednog gradilišta u skladu s odredbama važećeg PPUO.					
9	6.4.2021.	Neda Šlat	876, 1231, 837	Tržić Tounjski	Djelomično prihvaćeno
Zahtjev: Proširenje građevinskog područja					
Odgovor: Djelomično prihvaćeno. Prihvaćen dio k.č. 1231. i k.č. 837. Nije prihvaćeno, k.č. 876. udaljeno od svih građevinskih područja.					
10	8.4.2021.	Nada Mavrović	3588	Zdenac	Djelomično prihvaćeno
Zahtjev: Proširenje građevinskog područja					

Odgovor: Djelomično prihvaćeno. Površina je dovoljna za realizaciju jednog gradilišta u skladu s odredbama važećeg PPUO.					
11	8.4.2021.	Nikola Damjanić	3479, 3480, 3483, 3484, 3485	Zdenac	Djelomično prihvaćeno
Zahtjev: Proširenje građevinskog područja					
Odgovor: Djelomično prihvaćeno, k.č. 3485 - površina je dovoljna za realizaciju gradilišta.					
12	11.4.2021.	Dragan Halovanić	3611	Tounj	Djelomično prihvaćeno
Zahtjev: Proširenje građevinskog područja					
Odgovor: Dio k.č. je već u građevinskom području. Djelomično prihvaćeno, - površina je dovoljna za realizaciju jednog gradilišta u skladu s odredbama važećeg PPUO.					
13	12.04.2021.	Filip Oroz	511	Tržić Tounjski	Djelomično prihvaćeno
Zahtjev: Proširenje građevinskog područja					
Odgovor: Djelomično prihvaćeno. Površina je dovoljna za realizaciju jednog gradilišta u skladu s odredbama važećeg PPUO.					

4b - mišljenja, prijedlozi i primjedbe sudionika u javnoj raspravi koji nisu prihvaćeni

II. liD PPUO Tounj – ODGOVORI NA PRIMJEDBE IZ JAVNE RASPRAVE					
Red. br.	Br./klasa Datum spisa	Prezime i ime - Naziv javnopravnog tijela	k.č.	Katastarska općina	Rješenje zahtjeva
1	12.4.2021.	Davorka Kurelac	2698, 3016, 2999	Tounj	Nije prihvaćeno
Zahtjev: Proširenje građevinskog područja					
Odgovor: K.č. 2999 već se nalazi unutar granica građevinskog područja. Ostale čestice: 2698 i 3016 nemaju pristup komunalnoj i prometnoj infrastrukturi.					

5. PRILOZI

U nastavku su, u faksimilu, priloženi:

1. Odluka načelnika
2. Objava javne rasprave
 - dnevni tisak
 - mrežna stranica Ministarstva graditeljstva i prostornog uređenja
 - mrežna stranica Općine Stupnik
3. Posebna pisana obavijest o javnoj raspravi
4. Zapisnik o javnom izlaganju
5. Dokaz sudjelovanja u javnom izlaganju
6. Mišljenja javnopravnih tijela
7. Skenirane dostavnice poslanih poziva sudionicima u javnoj raspravi koji su pozvani posebnom obavijesti o javnoj raspravi

5.1. Odluka načelnika



REPUBLIKA HRVATSKA
KARLOVAČKA ŽUPANIJA
OPĆINA TOUNJ
NAČELNIK
Klasa: 350-02/21-01/02
Ur.broj:2133/1-07-21-6
Tounj, 24.3.2021.

Na temelju članka 95. Zakona o prostornom uređenju ("Narodne novine", broj 153/13, 65/17, 114/18, 39/19, 98/19) i članka 33. Statuta Općine Tounj („Glasnik Karlovačke županije, broj 12/20) načelnik Općine Tounj donosi

ODLUKU o utvrđivanju Prijedloga II. izmjena i dopuna Prostornog plana uređenja Općine Tounj

Na temelju Nacrta prijedloga II. izmjena i dopuna Prostornog plana uređenja Općine Tounj utvrđuje se Prijedlog II. izmjena i dopuna Prostornog plana uređenja Općine Tounj

II

Zadužuje se Jedinствeni upravni odjel Općine Tounj da provede javnu raspravu i javni uvid na način određen Zakonom o prostornom Uređenju (Narodne novine 153/13, 65/17, 114/18, 39/19, 98/19), a u rokovima određenim Odlukom o izradi II. izmjena i dopuna Prostornog plana uređenja Općine Tounj ("Službeni glasnik Karlovačke županije ", broj 52/20).

III

Ova Odluka stupa na snagu danom donošenja, a objavit će se u "Glasniku Karlovačke županije".

NAČELNIK :
Ivica Sopek, ing



5.2. Objava javne rasprave (dnevni tisak)



5.2. Objava javne rasprave (mrežna stranica Ministarstva graditeljstva i prostornog uređenja)

The screenshot shows the website of the Ministry of Spatial Planning, Construction and State Property of the Republic of Croatia. The header includes the logo of the Ministry and the text "REPUBLIKA HRVATSKA" and "Ministarstvo prostornoga uređenja, graditeljstva i državne imovine". There is a search bar labeled "Pretražite Ministarstvo". A red navigation bar contains links for "Vijesti", "O Ministarstvu", "Pristup informacijama", "Istaknute teme", "Popisi", "ISPU geoportal", "Državna imovina", "EU sufinanciranja", and "Kontakti". Below the navigation bar, there is a breadcrumb trail: "Naslovnica -> O Ministarstvu -> Djelokrug -> Prostorno uređenje -> Prostorni planovi -> Informacije o planovima u izradi -". The main content area is titled "Informacije o javnim raspravama" and lists two public consultations:

- 25.03.2021. - Informacija o javnoj raspravi o prijedlogu IV. Izmjena i dopuna Urbanističkog plana uređenja Industrijske zone Kukuljanovo, Grad Bakar
25.03.2021. | pdf (1.57kb)
- 25.03.2021. - Informacija o javnoj raspravi u postupku izrade II. Izmjena i dopuna Prostornog plana uređenja Općine Tounj
26.03.2021. | jpg (112kb)

On the right side, there are social media sharing options: "Ispis stranice", "Podijeli na Facebooku", and "Podijeli na Twitteru".

5. 2. Objava javne rasprave (mrežna stranica Općine Tounj)



II. Izmjene i dopune Prostornog plana uređenja – prijedlog plana

- 1
- 2.1
- 2.2
- 2.3
- 2.1A
- 3.1B
- 3.2
- 4.1
- 4.2
- 4.3
- 4.4
- 4.5
- 4.6
- 4.7
- Knjiga I – ODREDBE ZA PROVOĐENJE
- Knjiga II – PRILOGI

Zbog veličine pojedinih dokumenata posebno je duže očitavanje istog, pa Vas molimo za strpljenje prilikom očitavanja.

- Javna rasprava o prijedlogu II. Izmjena i dopuna Prostornog plana uređenja Općine Tounj
- Posebna obavijest o javnoj raspravi i postupku izrade II. Izmjena i dopuna Prostornog plana uređenja Općine Tounj
- Odluka o utvrđivanju Prijedloga II. Izmjena i dopuna
- 2021. II. IZMJENE I DOPUNE Prostornog plana – SVJE ODLUKE 2020. i 2021.
- Odluka općinskog načelnika za objavu u "Glasniku Karlovačke županije" o odabiru poduzetca koji će izraditi dokumentaciju za "ODLUKE O II. IZMJENI I DOPUNI PROSTORNOG PLANA UREĐENJA OPĆINE



REPUBLIKA HRVATSKA
KARLOVAČKA ŽUPANIJA
OPĆINA TOUNJ
NAČELNIK
Klasa:350-02/21-01/02
Ur.broj:2133/1-07-21-7
Tounj, 24.03.2021 god.

Na temelju članka 96. Zakona o prostornom uređenju („Narodne novine“ broj 153/13, 65/17, 114/18, 39/19, 98/19) i Odluke o utvrđivanju Prijedloga II. izmjena i dopuna Prostornog plana uređenja Općine Tounj Klasa:350-02/20-01/02, URBROJ:2133/20-03-20-13, načelnik Općine Tounj objavljuje

JAVNU RASPRAVU

o prijedlogu II. izmjena i dopuna Prostornog plana uređenja Općine Tounj

1. Javna rasprava o Prijedlogu II. izmjena i dopuna Prostornog plana uređenja Općine Tounj (u daljnjem tekstu: Prijedlog Plana), trajat će od 29.03.2021. – 12.04.2021 godine.
2. Za vrijeme trajanja javne rasprave za sve zainteresirane osobe osiguran je javni uvid u Prijedlog Plana, u prostorijama Općine Tounj, Linije 3b, svaki radni dan od 08:00 do 14:00 sati, te na mrežnim stranicama Općine Tounj, na adresi www.tounj.hr.
3. Za vrijeme trajanja javne rasprave organizira se javno izlaganje koje će se održati 07.04.2021 godine u 11,00 sati u Lovačkom domu Tounj. U javnom izlaganju mogu sudjelovati sve zainteresirane osobe.
4. Primjedbe i prijedlozi na Prijedlog Plana, mogu se za vrijeme trajanja javne rasprave:
 - upisati u Knjigu primjedbi koja je izložena uz Prijedlog Plana;
 - unijeti u Zapisnik koji se obvezno vodi tijekom javnog izlaganja;
 - predati u pisanom obliku preko uručbenog zapisnika ili poštom zaključno s danom 12.04.2021. godine na adresu Općine Tounj, Linije 3b, 47264 Tounj.
5. Primjedbe i prijedlozi koji nisu dostavljeni u roku ili nisu čitljivo napisani i potpisani, neće se uzeti u obzir u pripremi izvješća o javnoj raspravi.
6. Tekst objave javne rasprave objavit će se u javnom glasilu, na web stranici Ministarstva graditeljstva i prostornog uređenja i na web stranici Općine Tounj www.tounj.hr
7. Poziv za sudjelovanje u javnoj raspravi uputit će se nadležnim tijelima i osobama određenim posebnim propisima.



Načelnik Općine Tounj
Ivica Sopek, ing

5. 3. Posebna obavijest o javnoj raspravi



REPUBLIKA HRVATSKA
KARLOVAČKA ŽUPANIJA
OPĆINA TOUNJ
NAČELNIK

Klasa: 350-02/21-01/02
Ur.broj: 2133/1-07-21-8
Tounj, 24.03.2021. god.

njz javnopravnim tijelima
određenim posebnim propisima

Poštovani,
Na temelju članka 97. Zakona o prostornom uređenju („Narodne novine“ broj 153/13, 65/17, 114/18, 39/19, 98/19) dostavljamo Vam

POSEBNU OBAVIJEST O JAVNOJ RASPRAVI

u postupku izrade II. izmjena i dopuna Prostornog plana uređenja Općine Tounj

s pozivom na javno izlaganje koje će se održati 07.04.2021. godine u 11:00 sati u Lovačkom Domu Tounj.

Javna rasprava o Prijedlogu II. izmjena i dopuna Prostornog plana uređenja Općine Tounj trajat će od 29.03.2021. – 12.04.2021. godine.

Za vrijeme trajanja javne rasprave za sve zainteresirane osobe osiguran je javni uvid u Prijedlog II. izmjena i dopuna Prostornog plana uređenja Općine Tounj u prostorijama Općine Tounj, Linje 3b, svaki radni dan od 08:00 do 14:00 sati, te na mrežnim stranicama Općine Tounj, na adresi www.tounj.hr.

Temeljem članka 101. Zakona o prostornom uređenju („Narodne novine“ broj 153/13, 65/17, 114/18, 39/19, 98/19), javnopravno tijelo koje je dalo, odnosno trebalo dati zahtjeve za izradu prostornog plana u javnoj raspravi sudjeluje davanjem mišljenja o prihvaćanju tih zahtjeva, odnosno mišljenja o primjeni posebnog propisa VIII dokumenta koji je od utjecaja na prostorni plan. U mišljenju se ne mogu postavljati novi ili drugačiji uvjeti od onih koji su dani u zahtjevima za izradu nacrtu prostornog plana.

Mišljenje prema kojemu određeni dio prijedloga prostornog plana nije u skladu sa zahtjevima javnopravnog tijela mora biti obrazloženo. U suprotnom nositelj izrade nije dužan takvo mišljenje razmatrati. Ako javnopravno tijelo ne dostavi mišljenje u roku, smatra se da je mišljenje dano i da je prijedlog prostornog plana izrađen u skladu s danim zahtjevima, odnosno s posebnim propisom VIII dokumentom koji je od utjecaja na prostorni plan.

Mišljenja, suglasnosti, odobrenja i drugi akti javnopravnih tijela koji se prema posebnim propisima moraju pribaviti u postupku izrade i donošenja prostornog plana smatraju se u smislu Zakona o prostornom uređenju („Narodne novine“ broj 153/13, 65/17, 114/18, 39/19, 98/19) mišljenjem iz Stavka 1. ovog odlomka.


Mišljenje iz Stavka 1. ovog odlomka može se za vrijeme trajanja javne rasprave predati u pisanom obliku preko urudžbenog zapisnika ili poštom zaključno s danom 12.04.2021. godine na adresu Općine Tounj, Linje 3b, 47264 Tounj.

U prilogu ovog dopisa dostavljamo Vam objavu javne rasprave o prijedlogu plana.

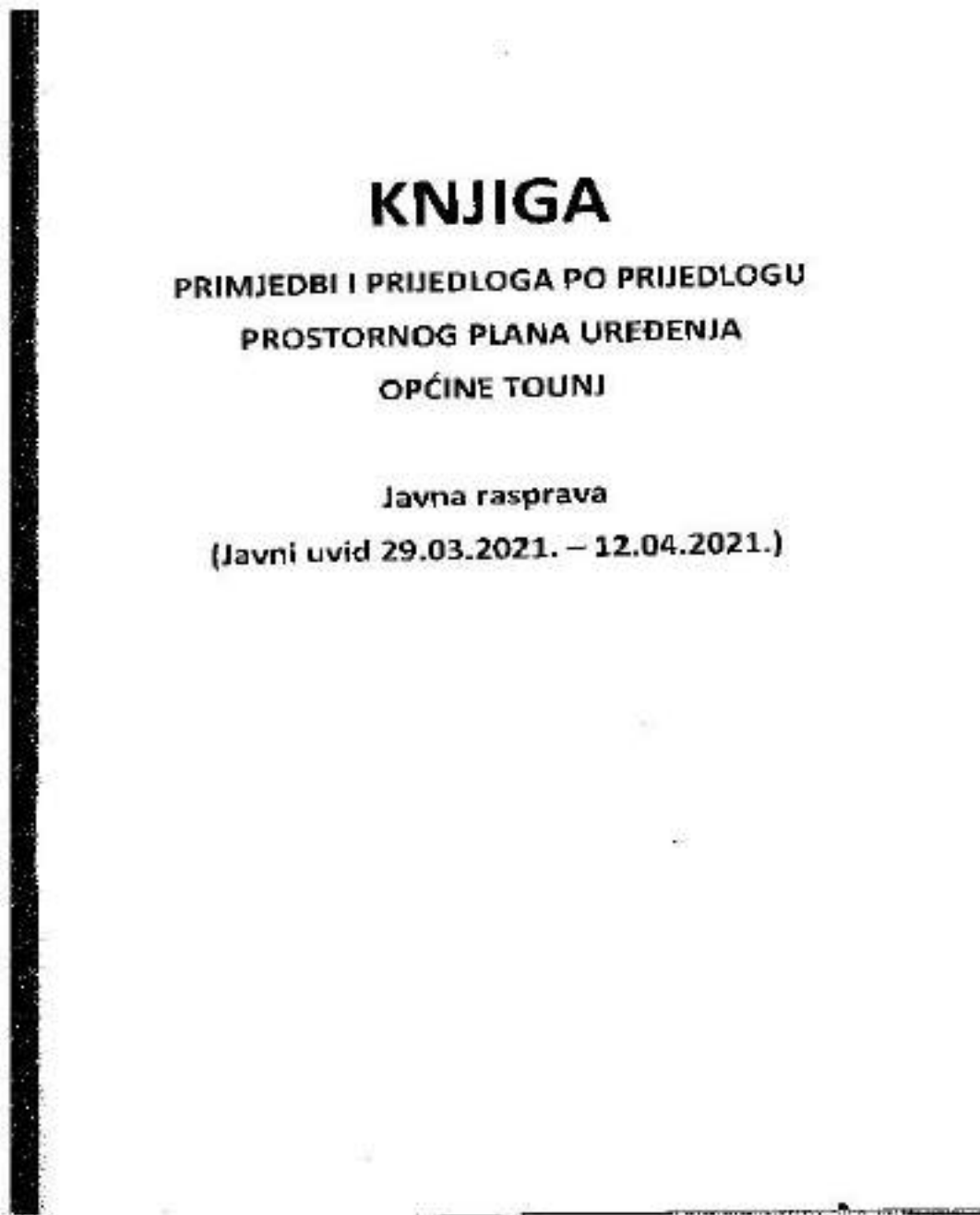
S poštovanjem,

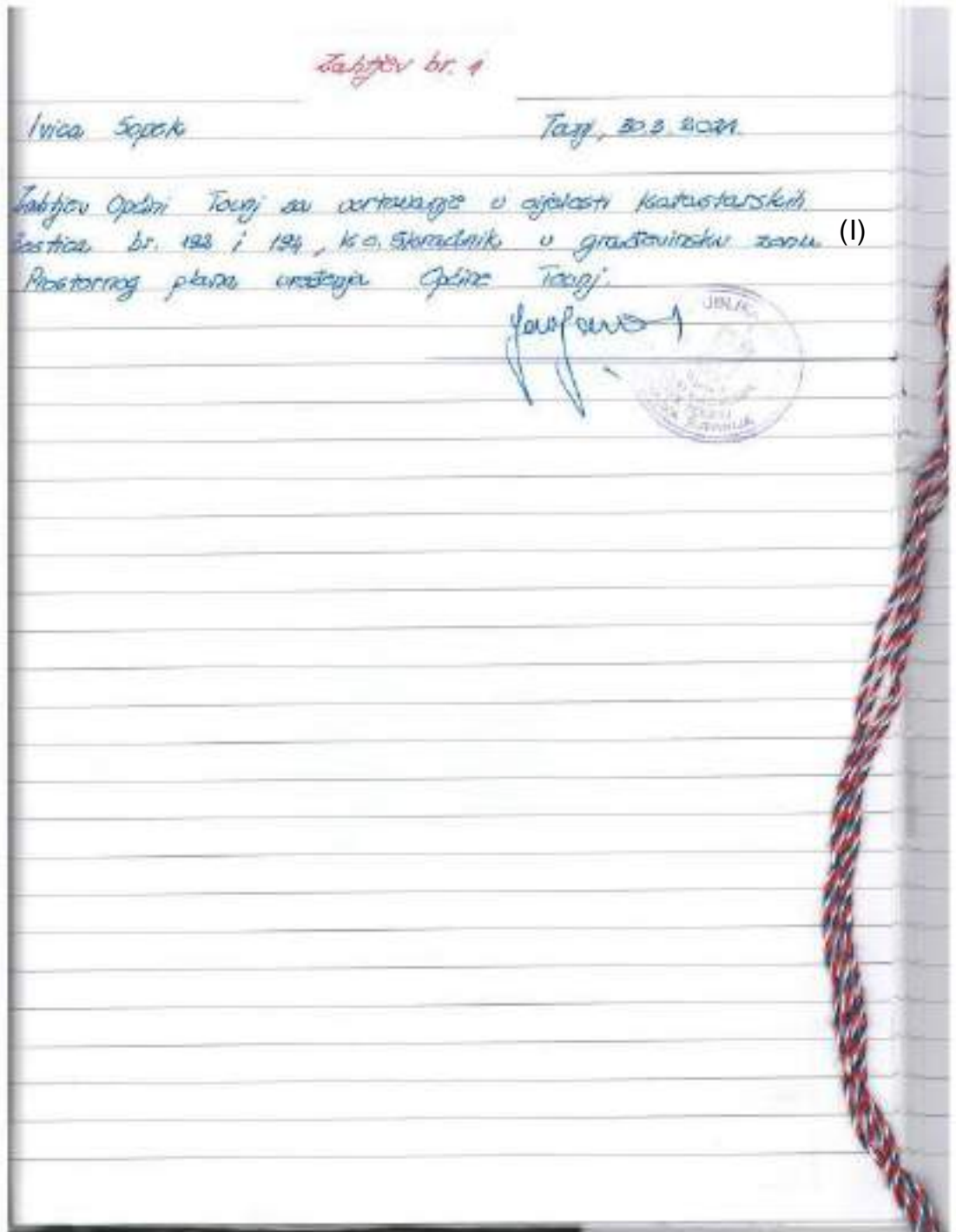
Općinski načelnik
Ivica Sopek, ing.

5. 4. Zapisnik o javnom izlaganju

ZAPISNIK	
sa javnog izlaganja II Izmjena i dopuna Prostornog plana uređenja Općine Tounj održanog 07.04.2021. godine sa početkom u 11,00 sati u Lovačkom domu Tounj	
Prisutni: Ivica Sopek, načelnik Općine Tounj, Brankica Petrović, ADF d.o.o., Vladimir Petrović, ADF d.o.o., Branko Kromar, Bistrac 112 A, Zdravko Kromar, Linije 2 A, Anton Lipoščak, Bistrac 110, Franjo Pribanić, Kamenica 59.	
Načelnik Ivica Sopek pozdravlja nazočne upozna je prisutne sa problematikom oko izrade Prostornog plana Općine Tounj i prepušta riječ gospođi Brankici Petrović da objasni stručni dio koji se tiče ovih izmjena i dopuna prostornog plana.	
Brankica Petrović upozna je prisutne o osnovnim značajkama do kojih je došlo radi izmjene Prostornog plana Općine Tounj i promjenama koje su se desile u ovim izmjenama i koje su usklađene sa Prostornim planom Županije Karlovačke. Prostorni plan je usklađen sa novom zakonskom i podzakonskom regulativom te podacima dostupnim iz informacijskog suštava prostornog uređenja osobito iz područja zaštite okoliša, zaštite prirode i drugih područja koji neposredno utječu na uređenje, korištenje i zaštitu prostora te područja vezanih za infrastrukturne sustave i koridore. Kako su pravni subjekti većinom svoje primjedbe i izmjene dali u pisanom obliku one su ugrađene u ove izmjene i dopune uređenja Prostornog plana Općine Tounj. Kako do sada dio naselja Tounja, ulica Bistrac nije bila obuhvaćena prijašnjim Prostornim planom uređenja to je sada učinjeno i svaki objekt koji je vidljiv na terenu je obuhvaćen i stavljen u građevinsku zonu, a dana je mogućnost svim mještanima Općine Tounj da podnesu zahtjev za ucrtavanje svojih parcela u građevinsko područje Općine Tounj s time da su neke parcele koje su prije bile u građevinskom području kao neizgrađene izuzete iz Prostornog plana jer smo ograničeni brojem kvadrata u odnosu na broj stanovništva koje Općina Tounj ima.	
Načelnik Ivica Sopek zahvaljuje tvrtki ADF d.o.o. na stručnosti kod izrade Prostornog plana i dobro obavljenom poslu i da je u potpunosti zadovoljan sa prezentacijom Prostornog plana Općine Tounj.	
Prilog: Kopija potpisa prisutnih	
Izlaganje završava u 12,25 sati.	Zapisničar: Franjo Pribanić 

5.5. Dokaz sudjelovanja u javnom izlaganju





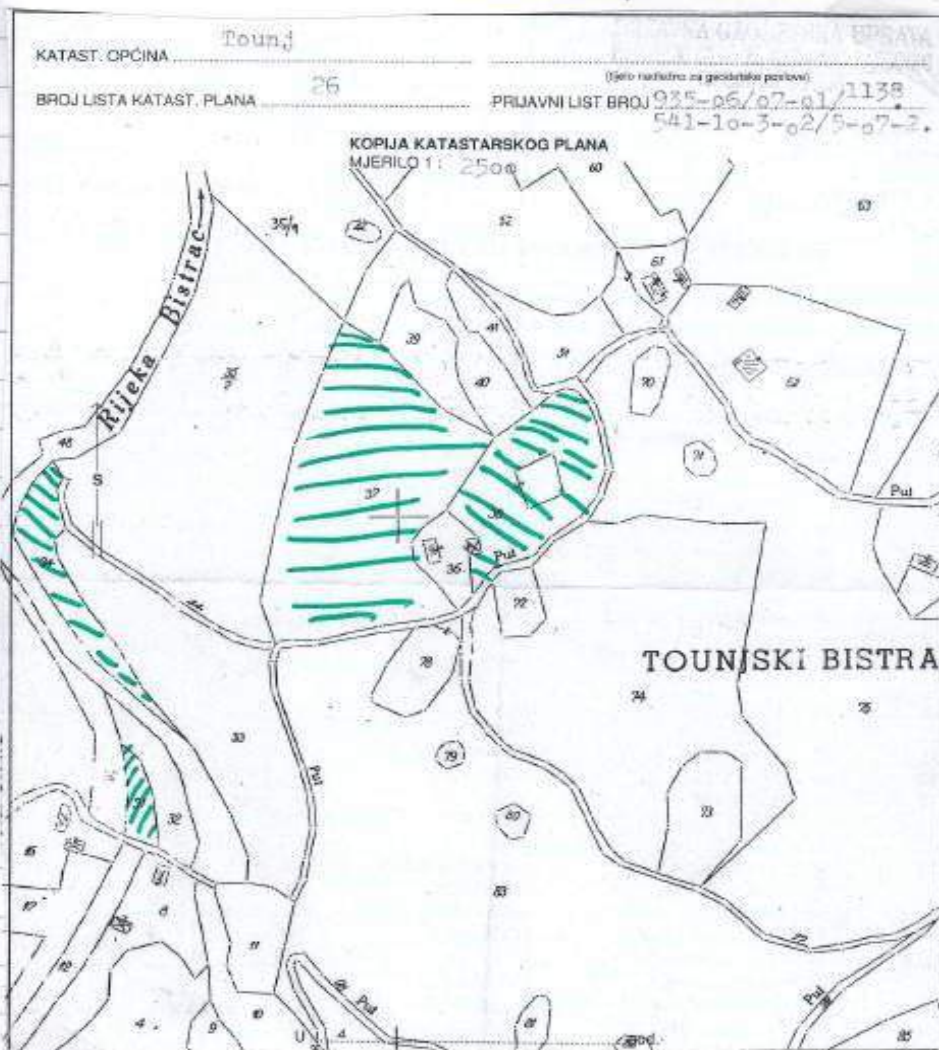
Zahtjev br. 2

Mika Lipošćak

Tounj, 31.03.2024.

*Zahtjev Općini Tounj za uortavanje u gijobosti katastarskih
kčstica br. 5, 14, 19, 31, 34, 37, 38, 106/3 u građevinsku zonu
Prostornog plana uređenja Općine Tounj:*

Mika Lipošćak



Zahtjev br. 3

Zdravko Kucmar

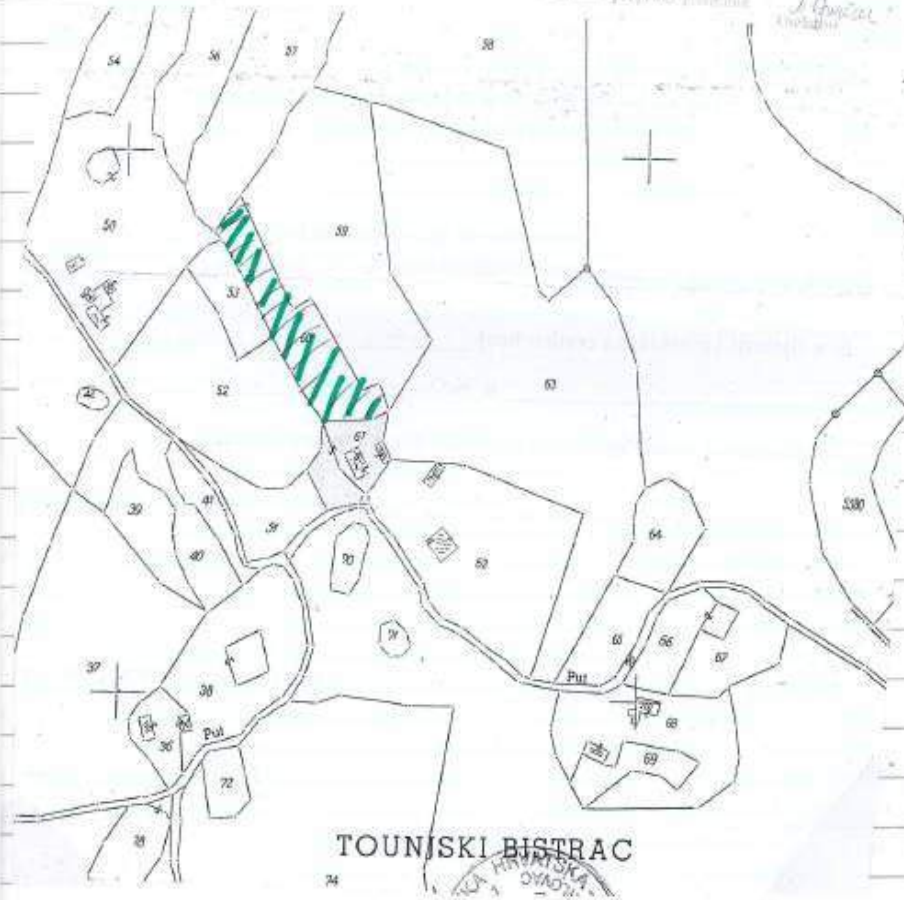
Tounj, 31.08.2021.

Zahtjev Općini Tounj za uostvaranje u cijelosti katastarske čestice br. 60 u građevinsku zonu Prostornog plana uređenja Općine Tounj.

Zdravko Kucmar

Kopija plana izdaje se na zahtjev stranke u svrhu – privatno.

KO Tounj



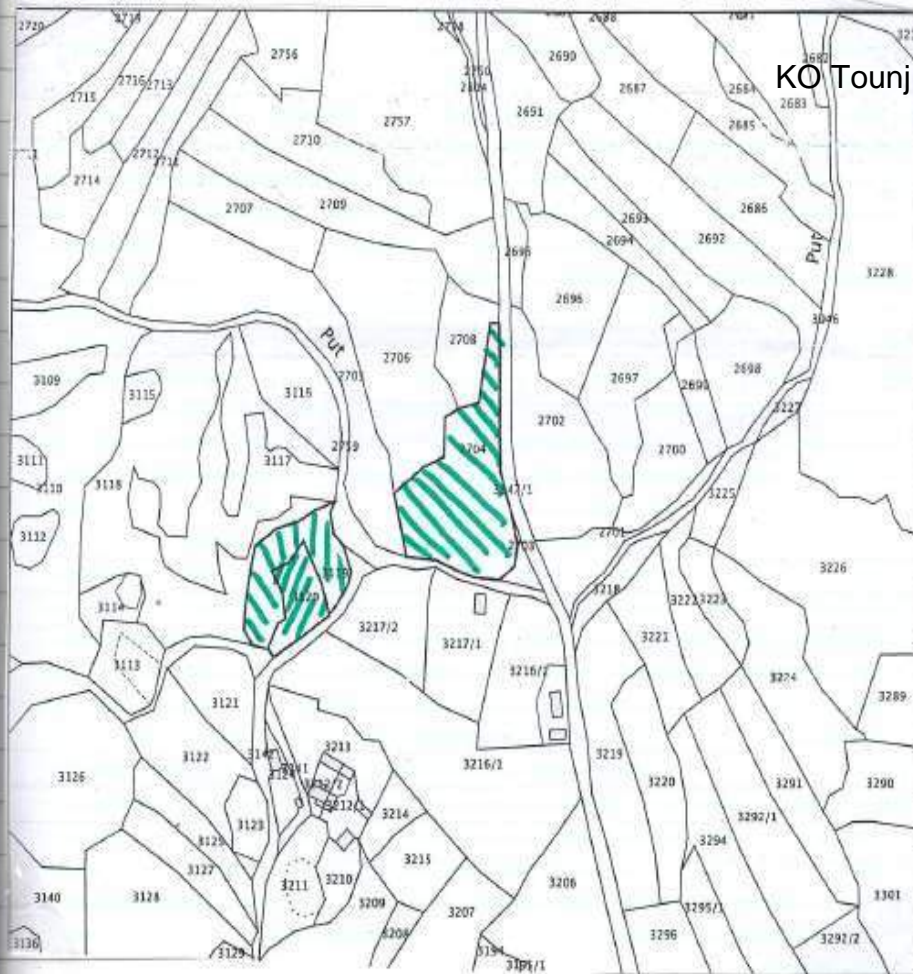
Zahtjev br. 4

Miodrag Stavarović

Tounj, 31.03.2021.

Zahtjev Općini Tounj za oortavarije u cijelosti katastarskih čestica br. 3120, 3119, 2704 u građevinsku zonu Prostornog plana uređenja Općine Tounj.

H. Slavunović



Zahtjev br. 5

Antanija Formić

Tounj, 31.03.2021.

Zahtjev Općini Tounj za uvrstavanje dijela katastarske čestice br. 2694/1 ili u cijelosti katastarsku česticu br. 2693 u građevinsku zonu Prostornog plana uređenja Općine Tounj.

Antanija Formić



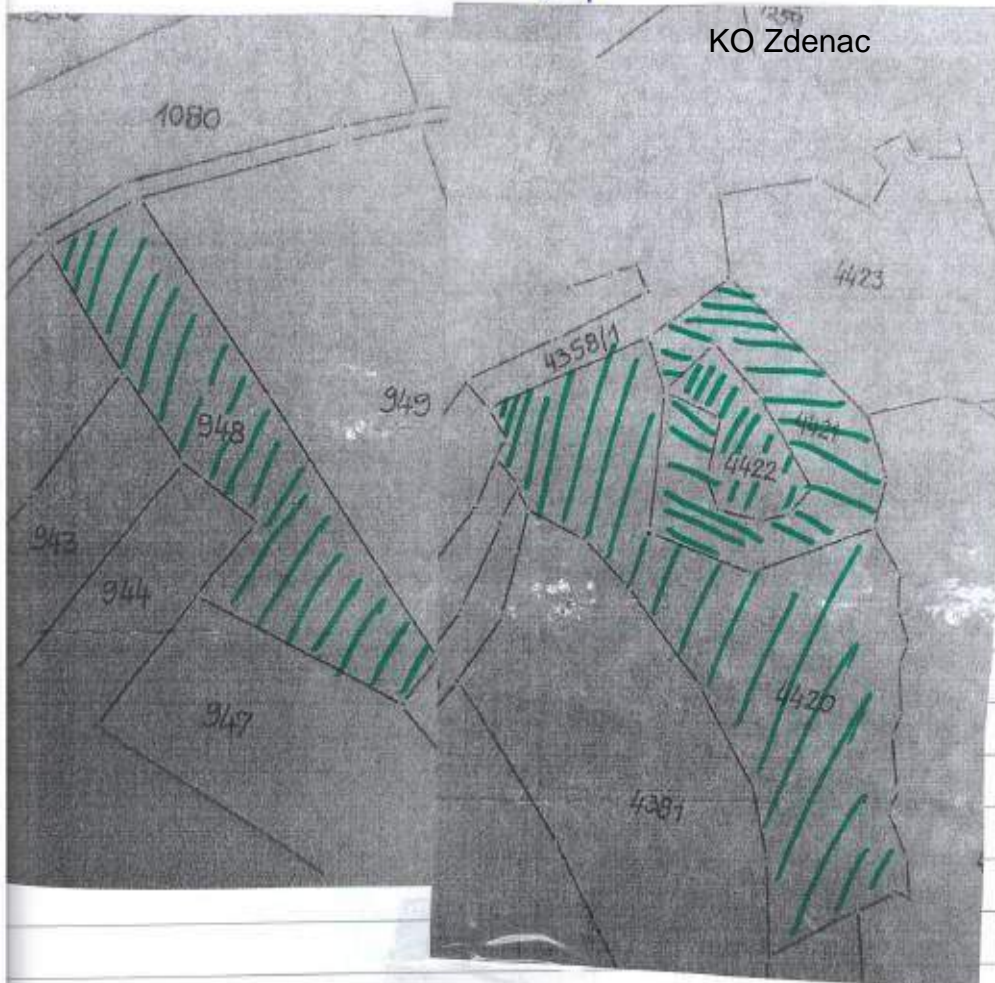
Zahtjev br. 6

Željko Pribanić

Tounj, 01.04.2021.

Zahtjev Općini Tounj za vertikalizacije u cijelosti kat. čestica br. 4420, 4421, 4422, 942, 936, 4550, 4534 u građevinsku zonu Prostornog plana uređenja Općine Tounj.

Željko Pribanić



Zahtjev br. 7

Nikola Damjanić

Tounj, 02.04.2021.

Zahtjev Općini Tounj za uvrštavanje u cjelosti kat. čestica br.
3484, 3479, 3483, 3866, 3480, 3485 u građevinsku zonu Prostornog
plana uređenja Općine Tounj.

Nikola Damjanić



KO Zdenac

Zahjov br. 8

Novenko Turkovic

Tounj, 05.04.2021

Zahjov Općini Tounj za uvrstavanje dijela kost.čestice br. 731 ili u cjelosti katastarskih čestica br. 2266, 2280, 2279, 2291, 2282, 2289, 2290, 2291, 2292, 2293/1, 2294, 751/1, 751/2, 748/2, 749, 748/1, 750, 754, 753, 752, 722, 723, 2315, 2314, 2311 u građevinsku zonu Prostornog plana uređenja Općine Tounj.

Turkovic

PONIŠTEN U



Kestović Katić

gaspur

Zahtjev br. 10

Jošip pribavnić

Tounj, 06.04.2021.

Zahtjev Općini Tounj za ustawađe kart. čestica br. 2049,
2053, 2142 u grad. zonu Prostornog plana uređenja
Općine Tounj.

Zahtjev za prenamjenu poljoprivrednih zemljišta kart.
čestica br. 2049, 2053, 2142 u građevinska
zemljišta u KO Zdenac.

Plu

Zahtjev br. 11

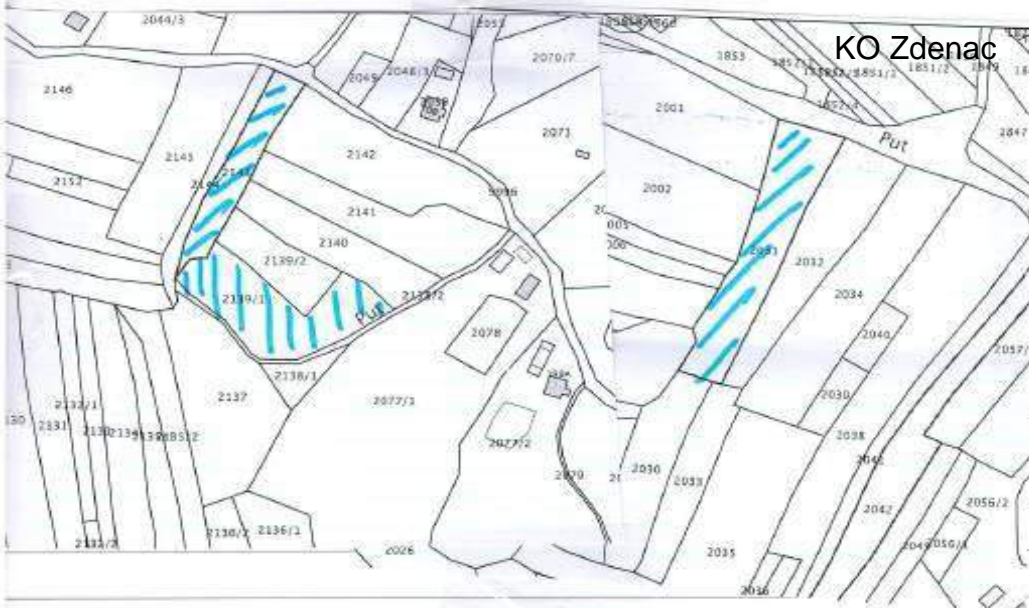
Katica Pribarid

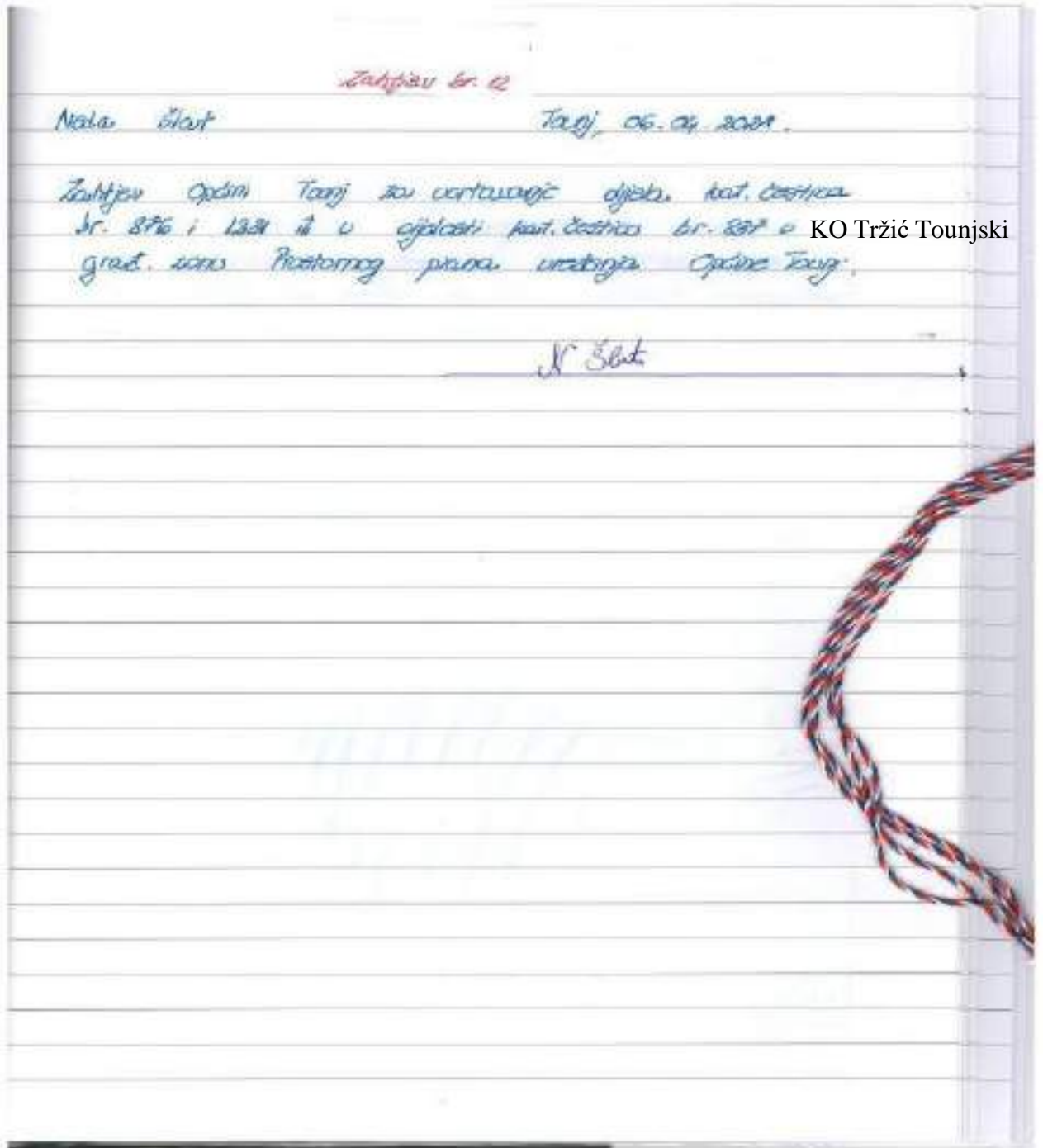
Tounj, 06.04. 2021.

Zahtjev za uostanovljenje parcelne kart. općine Zdenac,
Pogledovni list 186, u građevinsku zonu prostornog
plana uređenja općine Tounj.

Zdenac

KO Zdenac





KO Tržić Tounjski

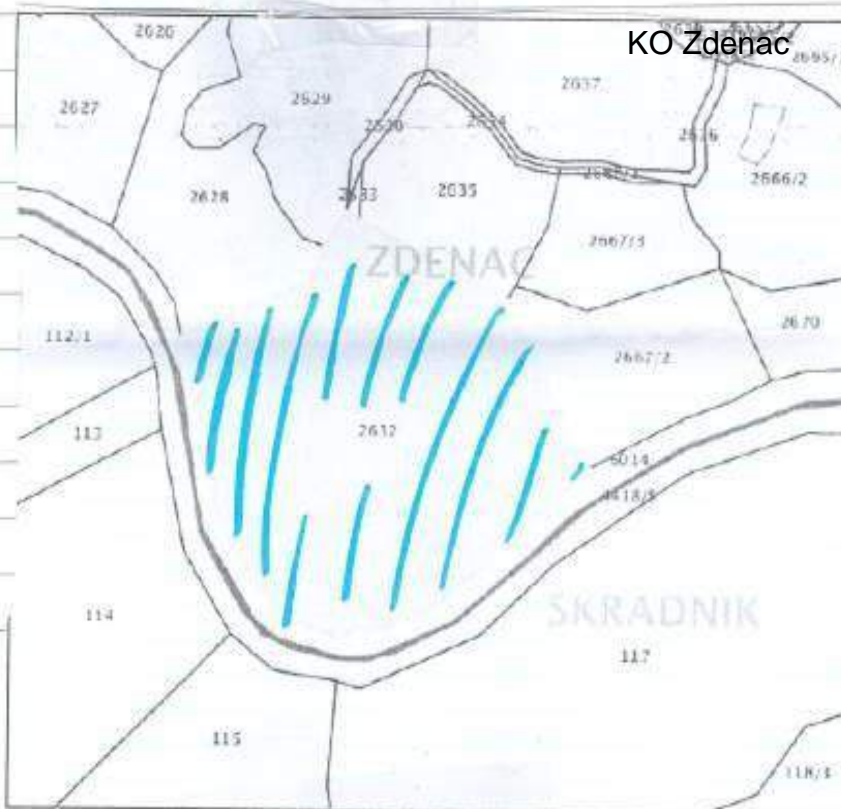
Zahtjev br. 13

Mijenko Brletić

Tounj, 06.04.2021.

Zahtjev Općini Tounj za uključivanje izmjene u prijedlog
" Izmjena i dopuna Prostornog plana uređenja Općine
Tounj vlasnika kat. čestice br. 2632 za
prenamjenu na način da se predvidi mogućnost
gradnje turističkog sadržaja na istoj.

Brletić



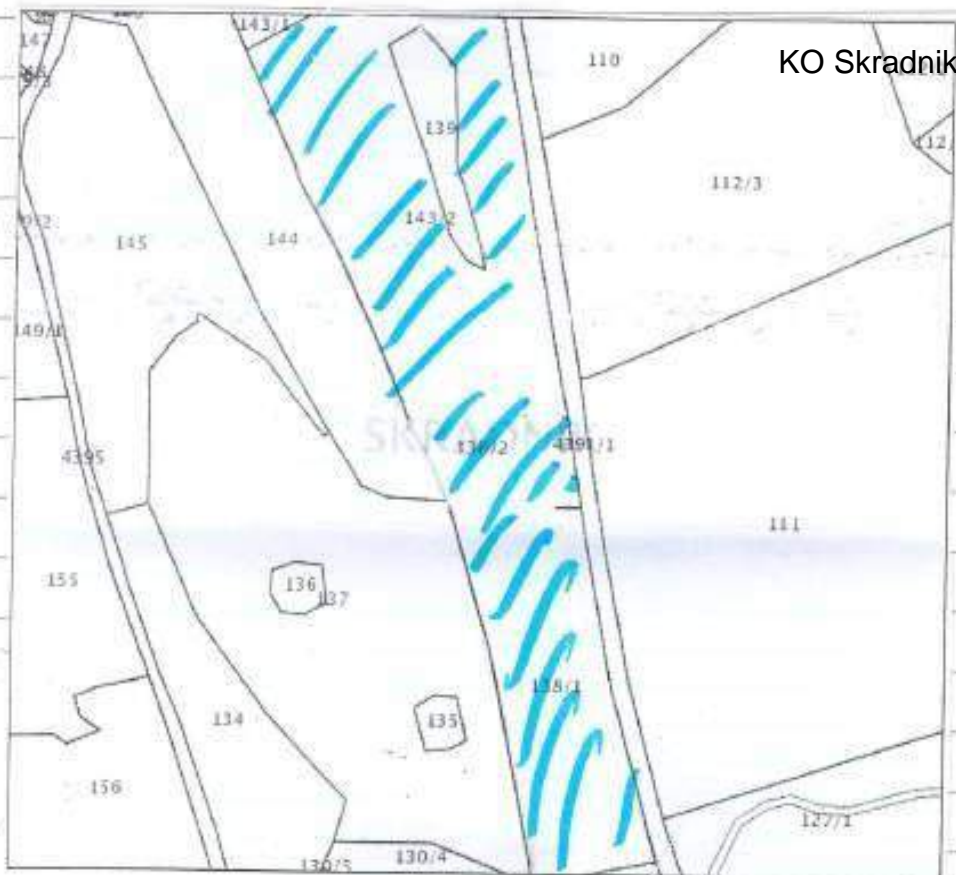
Zahtjev br. 14

Nirko Zoretić

Tounj, 06.04.2021.

Zahtjev Općini Tounj za uostavaranje dijela kat. čestice br. 138/1, 143/1 ili u cijelosti kat. čestice br. 139; 143/2 u grad. zonu Prostornog plana uređenja Općine Tounj.

Nirko Zoretić



KO Zdenac

Zahtjev br. 15

Nikola Damjančić

Tounj, 08.04.2021.

Zahtjev Općini Tounj za uvrstavanje kat. čestica br. 3484, 3479, 3483, 3866, 3480, 3485 u građ. zonu Prostornog plana uređenja Općine Tounj.

Damjančić

Zahtjev br. 16

Nada Maurović

Tounj, 08.04.2021.

Zahtjev Općini Tounj za uvrštavanje dijela kat. čestice br. 3588 ili o cijelosti kat. čestice br. 3588 u grad. zonu Prostornog Plana uređenja Općine Tounj.

Nada Maurović



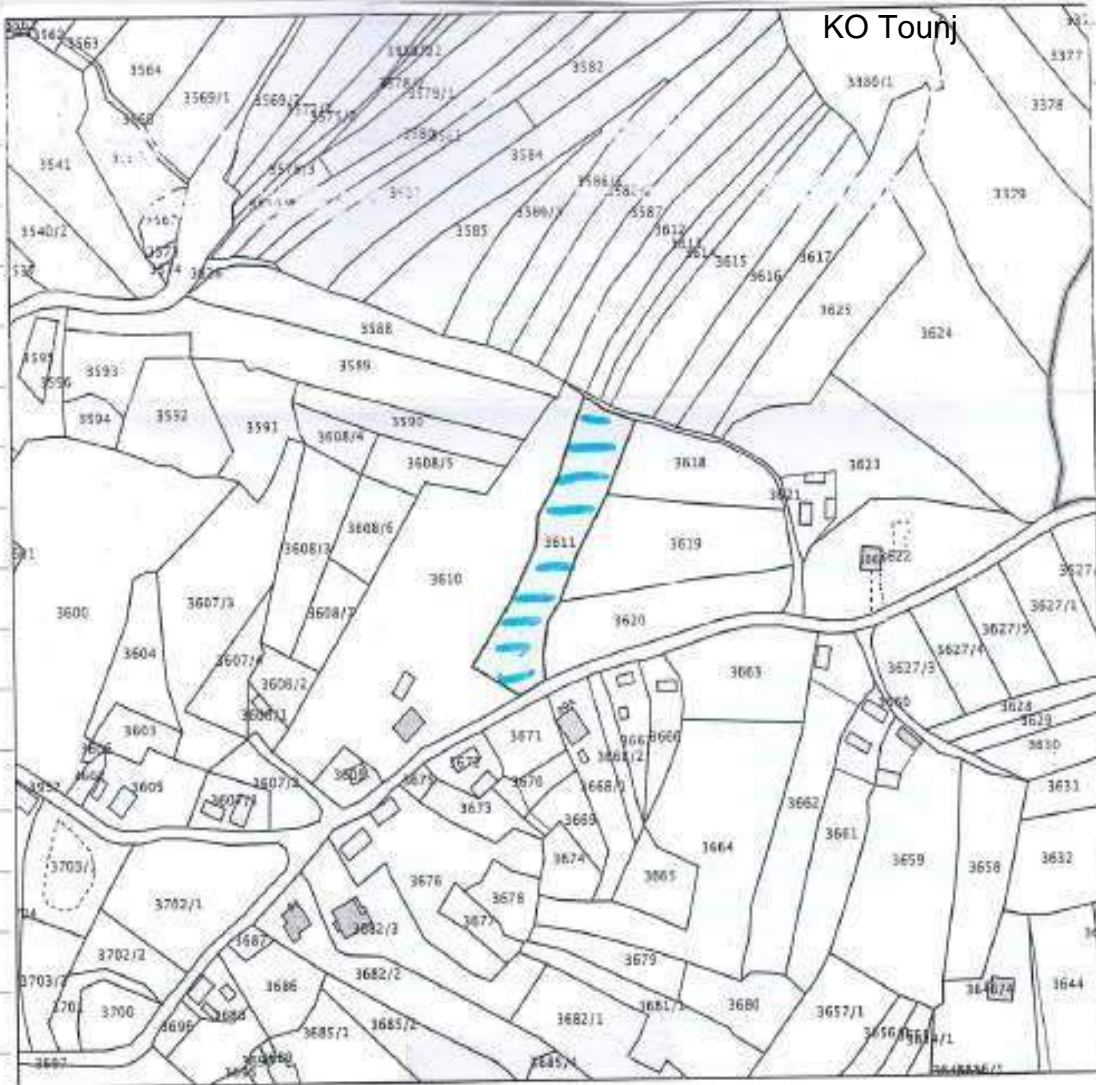
Zahtjev br. 17

Dragan Holčević

Tounj, 11.04.2021.

dijelaviti
Zahtjev Općini Tounj za uvrstavanje u cjelosti kat. čestice
br. 3611 u grad. zonu Prostornog plana uređenja
Općine Tounj.

Dragan Holčević



Zahtjev br. 18

Nevenko Turković

Tounj, 12. 04. 2021.

Prijedlog za izmjenu Prostornog plana, izmjena
urbanističkog plana za područje općine Tounj,
odnosno za kat. područje k.o. Skradinik i k.o.
Tounj o prostoru turističke i sportsko-rekreativne
namjene.

Turković

PONIŠTENO



Helešić
Gaspary

Zahtjev br. 19

Nevenko Turkanid

Tounj, 12.04.2021.

Korigirani prijedlog za izmjenu Prostornog plana; izmjena urbanističkog plana parcela k.o. Skradinskih; koje se nalaze unutar zelene markirane linije, a koji je potreban za realizaciju projekta.

Turkanid

PONIŠTENO



Jelena Jukić
gospođa

Zahtjev br. 20

Nevenko Turković

Tounj, 12.04.2021.

*Zahtjev Općini Tounj za uvrtačenje u cjelosti kat.
čestica br. 2310, 2312, 2309, 2308, 2307, 2306, 2305, 2304,
2301, 2300, 2306, 2299, 2295, 2298, 2296, 2321, 2320, 2324,
2323, 2325, 2326 u građ. zonu Prostornog plana
uređenja Općine Tounj.*

Turković

PONIŠTENO



Nevenko Turković
općinski načelnik

Zahjov br. 21

Davorica Kurelac

Tounj, 12.04.2021.

Zahjov Općini Tounj za uvrtaivanje u cjelosti kat. čestica
br. 2698, 3016, 3033 u građevinsku zonu Prostornog
plana uređenja Općine Tounj.

Kurelac Davorica



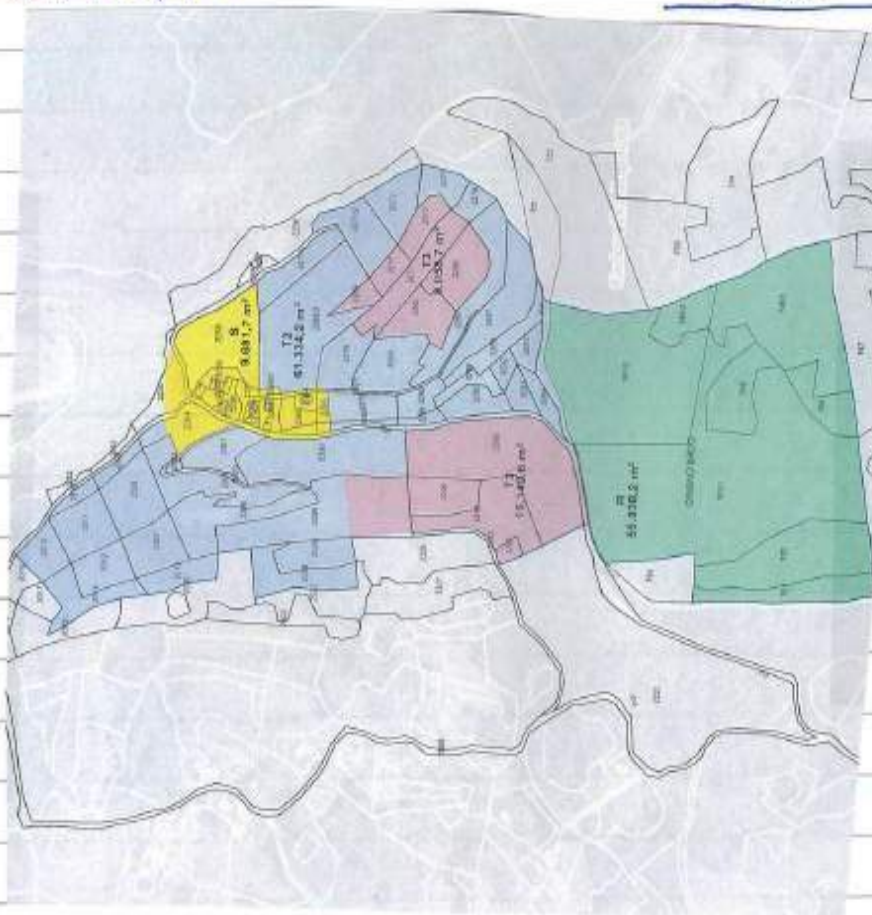
Zahtjev br. 22.

Nevenko Turković

Tounj, 12.05.2021.

Zahtjev Općini Tounj za uvrstavanje K.O. Skeradnik

- ZONA S: kč.br.: 2254, 2258, 2259, 2260/1, 2260/2, 2261, 2262, 2263, 2264, 2265, 2266, 2304, 2268/1
- ZONA T2: 2293/1, 2268/2, 2271/1, 2272/2, 2272, 2274, 2276, 2278, 2279, 2282, 2283, 2286, 2287, 2289, 2290, 2291, 2292, 2294, 2300, 2301, 2302, 2305, 2306, 2307, 2308, 2309, 2310, 2311, 2312, 2324, 2325, 2288, 2295 (DIO ČESTICE)
- ZONA T3: 2284, 2265, 2270, 2273, 2277, 2285, 2295, 2269, 2298, 2299 (DIO ČESTICE), 2297
- K.O. TOUNJSKI TRŽIŠTE - 2 - 748/2, 751/2, 748/1, 749, 750, 751/1, 752, 753.

Turković

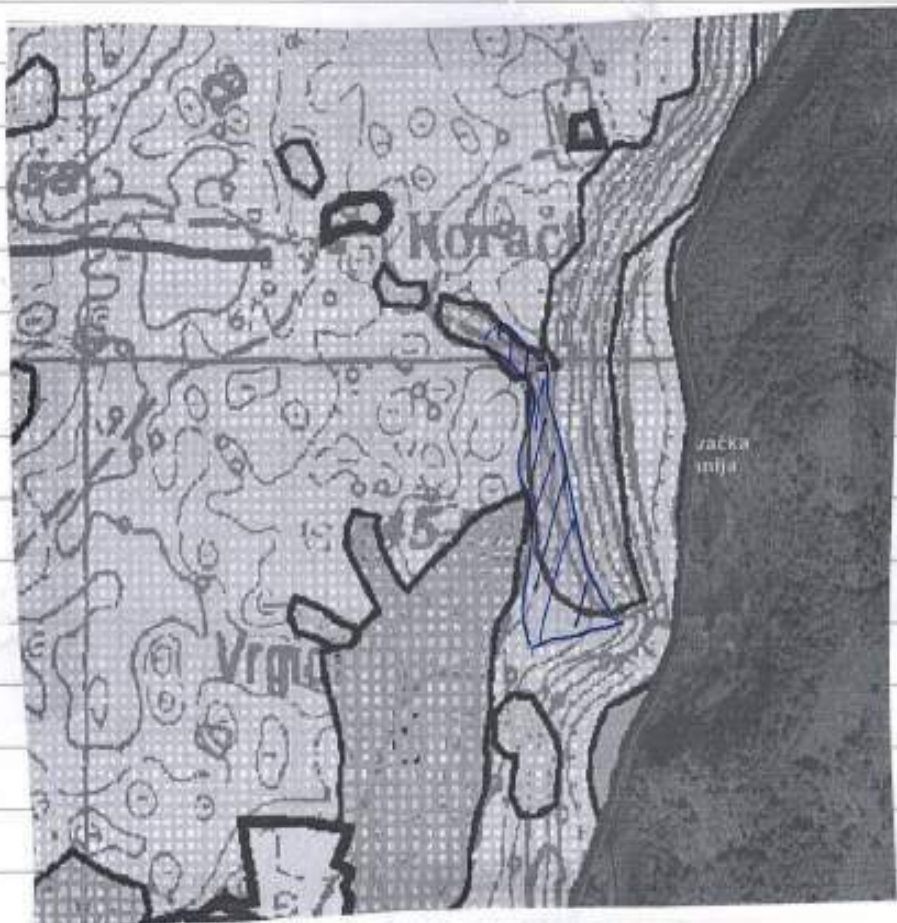
Zahtjev br. 23.

Filip Oroz

Tounj, 12.04.2021.

Zahtjev Općini Tounj za uređivanje/prenamjenu zemljišta na kč. br. 511, k.o. Tržić Tounjski čiji je vlasnik yakl. Predmetna građevna čestica ima pristup na javnu prometnu površinu - prenamjeniti u građevinsku namjenu.


Filip Oroz



OPĆINSKI NAČELNIK

OPĆINE TOUNJ


IVICA ŠOPEK, ing.



REPUBLIKA HRVATSKA OPĆINA TOUNJ		
Podjela:	1204/2021	
Klasifikacija: odobrenje	Org. jed.	
Uredbeni broj	Prihvat	Uspostavljen

OPĆINA TOUNJ
 JEDINSTVENOM UPRAVNOM ODJELU
 OPĆINSKOM VIJEĆU

PREDMET: ZAHTJEV OPĆINI TOUNJ
 za uređivanje katastarskih čestica u građevinsku zonu
 Prostornog plana uređenja Općine Tounj

Poštovani,
 molim Vas da mi omogućite uređivanje

dijela katastarske čestice broj 62
 ili u cijelosti katastarsku česticu broj _____
 u K.O. Tounj
 u građevinsku zonu Prostornog plana uređenja Općine Tounj.

Nadam se pozitivnom rješenju moje zamolbe na čemu Vam iskreno zahvaljujem.
 S poštovanjem

U Tounju, 12.04.2021

PODNOŠITELJ ZAHTJEVA:




REPUBLIKA HRVATSKA
Općinski sud u Karlovcu
ZEMLJIŠNOKNJIŽNI ODJEL OGULIN
Stanje na dan: 12.04.2021. 13:28

Katastarska općina: 319473, TOUNJ

Broj sadržaj: POČETNO STANJE
Aktivna plošta:

NESLUŽBENA KOPIJA

Verifikaci ZK ukolok
Broj ZK ukolok: 507

IZVADAK IZ ZEMLJIŠNE KNJIGE

A
Posjedavnica
PRVI ODJELJAK

Rbr.	Broj zemljišta (kat. listke)	Oznaka zemljišta	Površina			Prinjedba
			jutro	čiv	m2	
1.	62	KUĆA, 1 ZGRADA, DVOR, OR. I PAŠNJAK			5890	
		UKUPNO:			5890	

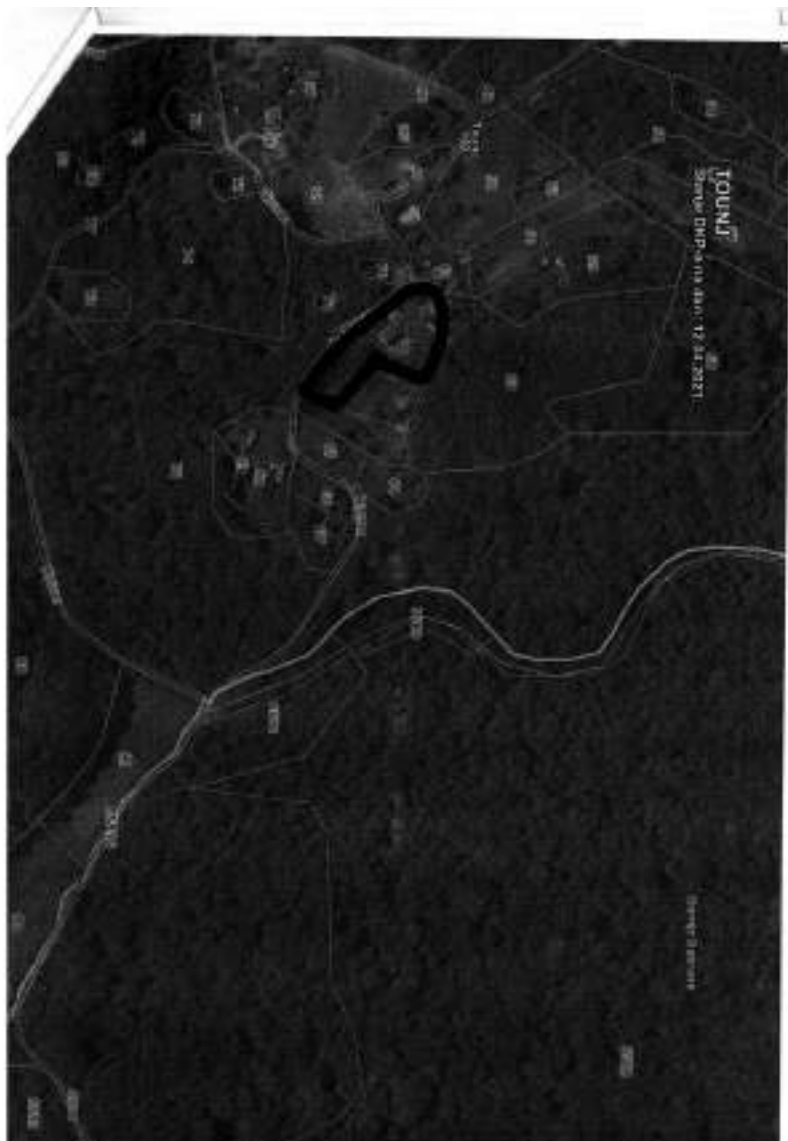
B
Vlastovnica

Rbr.	Sadržaj opisa	Prinjedba
	BISTRAC 112 A, TOUNJ	

C
Teretovnica

Rbr.	Sadržaj opisa	Imas	Prinjedba
	Tereta nema!		

☛ Potvrđuje se da ovaj izvatak odgovara stanju zemljišne knjige na datum 12.04.2021.





REPUBLIKA HRVATSKA OPĆINA TOUNJ		
Priloga: 02.05.2021		
Klasifikacijska oznaka	Dg. jed.	
Uvjetni broj	Prig.	Vjedinost

kontakt telefon ili mobitel

OPĆINA TOUNJ
JEDINSTVENOM UPRAVNOM ODJELU
OPĆINSKOM VIJEĆU

PREDMET: ZAHTJEV OPĆINI TOUNJ
za ucrtavanje katastarskih čestica u građevinsku zonu
Prostornog plana uređenja Općine Tounj

Poštovani,

molim Vas da mi omogućite ucrtavanje
djela katastarske čestice broj 1
ili u cijelosti katastarsku česticu broj 3031
u K.O. TOUNJ
u građevinsku zonu Prostornog plana uređenja Općine Tounj.

Nadam se pozitivnom rješenju moje zamolbe na čemu Vam unaprijed zahvaljujem.
S poštovanjem,

U Tounju, 07.05.2021

PODNOŠITELJ ZAHTJEVA:

ime i prezime

adresa

kućanski telefon ili mobitel

REPUBLIKA HRVATSKA OPĆINA TOUNJ		
Prijava: 07. 04. 2021.		
Klasifikacijski oznaka	Org. jed.	
Uredbeni broj	Prilog	Vrijednost

17
OPĆINA TOUNJ
JEDINSTVENOM UPRAVNOM ODJELU
OPĆINSKOM VLJEČU

PREDMET: ZAHTJEV OPĆINI TOUNJ
za ucertavanje katastarskih čestica u građevinsku zonu
Prostornog plana uređenja Općine Tounj

Poštovani,

molim Vas da mi omogućite ucertavanje
dijela katastarske čestice broj _____
ili u cijelosti katastarsku česticu broj 3650
_____ u K.O. TOUNJ
u građevinsku zonu Prostornog plana uređenja Općine Tounj.

Nadam se pozitivnom rješenju moje zamolbe na čemu Vam unaprijed zahvaljujem.
S poštovanjem,

U Tounju, 07. 04. 2021.

PODNOŠITELJ ZAHTJEVA:

Blanka Kopić

ime i prezime

adresa

kontakt: telefon ili mobitel _____

REPUBLIKA HRVATSKA OPĆINA TOUNJ		
Prihvaćeno: <u>07.05.2017</u>		
Klasifikacijska oznaka	Drg. jet.	
Uredbeni broj	Prilog	Vrijednost

OPĆINA TOUNJ
JEDINSTVENOM UPRAVNOM ODJELU
OPĆINSKOM VLIEČU

PREDMET: ZAHTJEV OPĆINI TOUNJ
za ucertavanje katastarskih čestica u građevinsku zonu
Prostornog plana uređenja Općine Tounj

Poštovani,

molim Vas da mi omogućite ucertavanje

dijela katastarske čestice broj _____

ili u cijelosti katastarsku česticu broj 3632

_____ u K.O. TOUNJ

u građevinsku zonu Prostornog plana uređenja Općine Tounj.

Nadam se pozitivnom rješenju moje zamolbe na čemu Vam iskreno zahvaljujem.

S poštovanjem,

U Tounju, 07.05.2017.

PODNOŠITELJ ZAHTJEVA:

Sekmir A.



REPUBLIKA HRVATSKA OPĆINA TOUNJ		
Prijema: 06. 08. 2021.		
Klasifikacijski oznaka	Org. jed.	
Uvodbeni broj	Prilog	Vrijednost

OPĆINA TOUNJ
Linije 3b
47264 Tounj

20

PREDMET: Zahtjev za prenamjenu zemljišta

Poštovani,
molim Vas da se u postupku Izmjena i dopuna prostornog plana uređenja Općine Tounj koje su u tjeku, prenamjene sljedeća poljoprivredna zemljišta u građevinska:

Radi se o k.č. 2049, k.č. 2053, k.č. 2142 i preostali dio k.č. 2044/1 koji trenutno nije građevinsko zemljište, Katastarska općina: 319538, ZDENAC

Budući se navedene čestice nalaze uz rub postojećih građevinskih područja, nalaze se uz asfaltiranu prometnicu koja osigurava direktan pristup do navedenih zemljišta, imaju neposredan pristup javnoj vodovodnoj i električnoj mreži, vjerujem da ćete uvažiti moj opravdani zahtjev.

Također Vas molim ukoliko je moguće povećanje koeficijenta izgrađenosti na k.č. 2044/1, k.č. 2049, k.č. 2053 i k.č. 2142, Katastarska općina: 319538, ZDENAC kako bi bilo moguće izgraditi što veće građevine jer planiram na četiri navedene čestice možda izgraditi vikend kuće za vlastite potrebe i iznajmljivanje.

U prilogu dostavljam izvedak iz zemljišne knjige kao dokaz vlasništva na navedenim česticama.

31. ožujka 2021. godine

S poštovanjem



REPUBLIKA HRVATSKA



KARLOVAČKA ŽUPANIJA



OPĆINA TOUNJ

OPĆINSKI NAČELNIK

KLASA: 350-02/21-01/02

URBROJ: 2133/20-01-21-21

Tounj, 12. travnja 2021. godine

ADF d.o.o.

Maksimilijana Vrhovca 7

47 000 Karlovac

PREDMET: Dostava primjedbe na II. Izmjene i dopune prostornog plana uređenja Općine Tounj

OBRAZLOŽENJE

Poštovani,

Primjedbe na plan:

1. Katastarske čestice uvrstiti u izgrađeni dio građevinskog područja (3658, 3659, 3628, 3629, 3630, 3631, 3632, 3633 K.O. Tounj) Prema grafičkom prikazu
2. Proširiti poslužetničku zonu u skladu s grafičkim prikazom (kč.br. 131, 132, 155/1, 152, 156, 157, 158, 159, 160, 161, 162 K.O. Skradnik)
3. Katastarsku česticu 2807 K.O. - dio uvrstiti u građevinsko područje, bez obaveze izrade UPU-a
4. Katastarske čestice u naselju Bistrac uvrstiti u izgrađeni dio građevinsko područja (k.č. 8-dio, 62-dio, 60, 50-dio K.O. Tounj) prema grafičkom prikazu u privitku.
- 5.

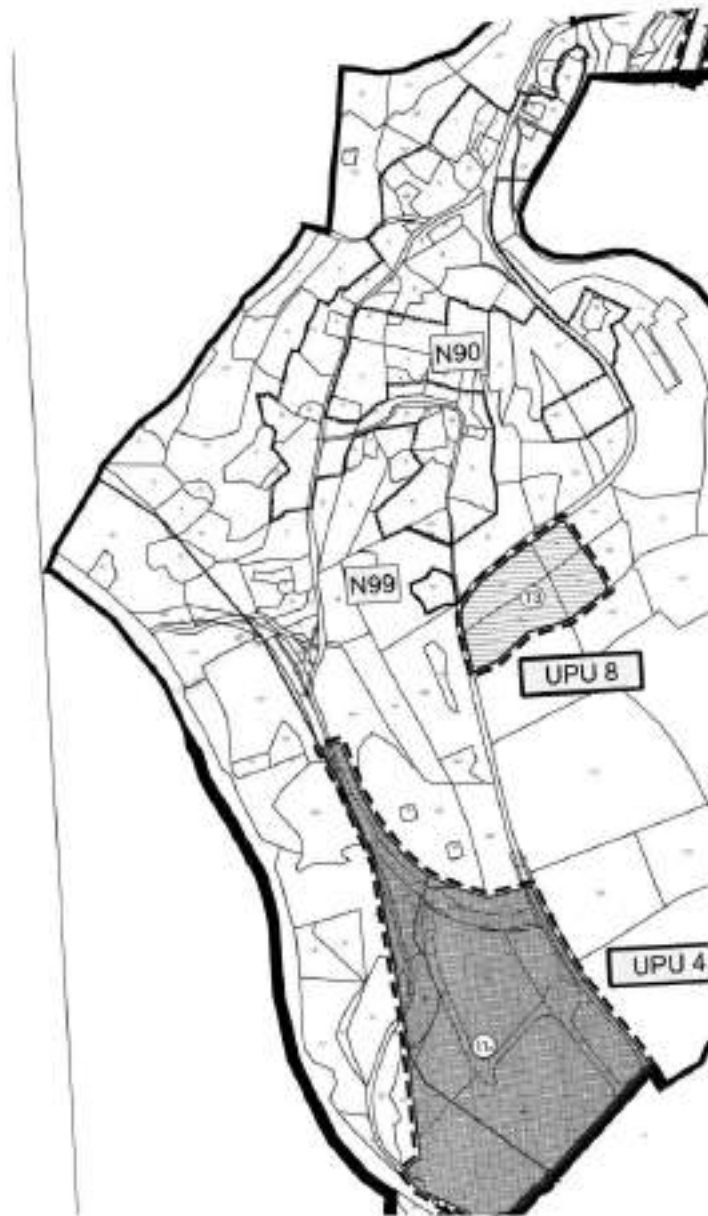
S poštovanjem.




OPĆINSKI NAČELNIK

Ivica Šepek, ing. građ.



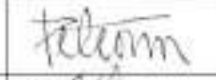


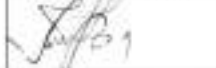


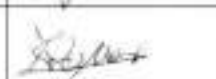






Tounj, Linije 3b, tel. 047/ 563 - 003, fax 047/ 563 - 002
e - mail: opcinatounj@gmail.com / www.tounj.hr / OIB: 55680038973







SVOJIM POTPISOM POTVRĐUJEM
da sam dana 07. travnja 2021. godine
PRISUSTVOVAO JAVNOJ RASPRAVI
 u postupku izrade II. Izmjena i dopuna Prostornog plana uređenja
OPĆINE TOUNJ

Redni broj	IME I PREZIME	Institucija i adresa	POTPIS
1	IVICA SOPEK	OPĆINA TOUNJ/ KACELNIK Limije 38 TOUNJ	
2	BRANKICA PETROVIĆ	ADP d.o.o. KARLOVAC	
3	VLADIMIR PETROVIĆ	ADP d.o.o. KARLOVAC	
4			
5			
6		 Tounj	
7			

5. 6. Mišljenja javnopravnih tijela



HAKOM

REPUBLIKA HRVATSKA
OPĆINA TOUNJ

KLASA: 350-03/20-01/296
URBROJ: 376-05-3-21-04
Zagreb, 31. ožujka 2021.

Prijeto: 03.04.2021		
Klasifikacijska oznaka	Org. jed.	
Uredbeni broj	Prilog	Vrijednost

Republika Hrvatska
Hrvatska županija
Općina Tounj
Općinski načelnik
Linije 3b
47300 Tounj

Predmet: Općina Tounj
II. Izmjene i dopune Prostornog plana uređenja Općine Tounj
- pozitivno mišljenje tijekom javne rasprave

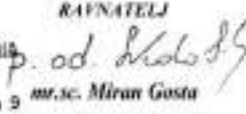
Veza: Vaš dopis KLASA: 350-02/21-01/02, URBROJ: 2133 i 67-01-9 od 25. ožujka 2021.

Poštovani,

Hrvatska regulatorna agencija za mrežne djelatnosti (dalje: HAKOM) zaprimila je vaš dopis kojim tražite da na osnovu članka 97. Zakona o prostornom uređenju (NN br. 153/13, 65/17, 114/18, 39/19 i 98/19) i članka 25. stavka 2. i 3. Zakona o elektroničkim komunikacijama (NN br. 73/08, 90/11, 133/12, 80/13, 71/14 i 72/17) izda mišljenje na prijedlog *II. Izmjena i dopuna PPU Općine Tounj* za javnu raspravu.

Uvidom u dostavljeni prijedlog *II. Izmjena i dopuna PPU Općine Tounj* za javnu raspravu **potvrđujemo** da na prijedlog nemamo primjedbi.

S poštovanjem,

RAVNATELJ
p. od 
mr.sc. Miran Gusti
HRVATSKA REGULATORNA AGENCIJA
ZA MREŽNE DJELATNOSTI
Buzina, Prangešića ulica 9
ZAGREB

Dostaviti:
1. Naslovu preporučeno

HRVATSKA REGULATORNA AGENCIJA ZA MREŽNE DJELATNOSTI

Buzina, Prangešića ulica 9, 47300 Tounj, HRVATSKA | E-pošta: info@hakom.hr | Tel: +385 1 600 0000 | Faks: +385 1 600 0001 | www.hakom.hr

HRVATSKA REGULATORNA AGENCIJA ZA MREŽNE DJELATNOSTI



Sektor za pripremu, građenje i rekonstrukciju
 Odjel za strateško planiranje
 KLASA: 350-02/20-01/186
 URBROJ: 345-400-440/160-21-03
 Zagreb, 1. 4. 2021.

REPUBLIKA HRVATSKA OPĆINA TOUNJ		
Primljeno:	19. 04. 2021.	
Klasifikacija:	uzglaš.	Org. jed.
Urednik:	Proj. broj	Vrijednost

REPUBLIKA HRVATSKA
 KARLOVAČKA ŽUPANIJA
 OPĆINA TOUNJ
 Linije 3b
 47 264 TOUNJ

**Predmet: II. izmjene i dopune Prostornog plana uređenja Općine Tounj
 - očitovanje**

Uz Vaš dopis, KLASA: 350-02/21-01/02, URBROJ: 2133/1-07-21-9 od 25. ožujka 2021. godine, dostavili ste nam posebnu obavijest o javnoj raspravi u postupku izrade II. Izmjena i dopuna Prostornog plana uređenja Općine Tounj (u daljnjem tekstu: Plan).

Na temelju članka 101. Zakona o prostornom uređenju („Narodne novine“ broj 153/13, 65/17, 114/18, 39/19 i 98/19) i članka 82. Zakona o cestama („Narodne novine“ broj 84/11, 22/13, 54/13, 148/13, 92/14 i 110/19) Hrvatske ceste d.o.o. nakon izvršenog pregleda predmetne prostorno-planske dokumentacije iznose sljedeće:

Postojeća državna cesta DC 23 označena je u Planu u skladu s Odlukom o razvrstavanju javnih cesta.

Planirana brza cesta na pravcu: Popovača (A3) - Sisak - Glina - Slunj - Ogulin (A1) uočana je u Plan prema dostavljenoj dokumentaciji.

Primjedbe na Plan:

1. U Odbredbama za provedbu Plana, u točki 2.1.1. Građevine od važnosti za državu, potrebno je uz državnu cestu DC 23 dati i opis ceste: **DC 23** Duga Resa (D3) – Josipdol – Žuta Lckva – Senj (D8).
2. U ovoj točki treba promijeniti i naziv planirane brze ceste. Umjesto naziva: Popovača (A3) - Sisak - Glina - Josipdol (A1) potrebno je napisati **brza cesta na pravcu: Popovača (A3) - Sisak - Glina - Slunj - Ogulin (A1)**, jer je nakon dodatne projektnje obrade trasa brze ceste priključena na postojeći čvor Ogulin umjesto ranije planiranog interregionalnog čvora Josipdol.
3. U skladu sa zahtjevima iznesenim u našem dopisu, KLASA: 350-02/13-01/221, URBROJ: 345-400-440/160-20-08 od 14. listopada 2020.god. u Odbredbama za provedbu Plana, u točki 5. *Uvjeti utvrđivanja koridora W trasa i površina prometnih i drugih infrastrukturnih sustava*, treba dodati: „Širina koridora planirane brze ceste iznosi 150 m“.

S poštovanjem

Direktor Sektora
 Darke Šošić, dipl.ing.građ.

Co:
 -Pismohrana

Hrvatske ceste d.o.o. za upravljanje, građenje i održavanje državnih cesta

Vodovodna 3, 10 060 Zagreb | +385 1 4732 555 | javnost@hrvatske-ceste.hr | www.hrvatske-ceste.hr
 Tigovački sud u Zagrebu | MB 358391655 | MB 1054972 | Temeljni kapital: 117.354.800,00 kuna, uplaćeni u cijelosti
 OIB: 55545797365 | Upravnik: Josip Šušter, predsjednik | Željko Lovrenčić | Miroslav Karaman | Đorđe Buljanić
 Privredna Banka Zagreb d.d. Raštrkana cesta 52, Zagreb | IBAN: HR67 2340 0001 1002 1790 2



Digitalni signali
i mreže

Sektor za razvoj radijskih i prijenosnih mreža

REPUBLIKA HRVATSKA
KARLOVAČKA ŽUPANIJA
OPĆINA TOUNJ
OPĆINSKI NAČELNIK

Zagreb, 6. travnja 2021.

Ur. broj: 002441 /ZC

REPUBLIKA HRVATSKA
OPĆINA TOUNJ

Primljeno: <u>12. 04. 2021.</u>	Općina Tounj Linije 3b
Klasifikacijska oznaka	Org. jedinica Tounj 41264
Uređbeni broj	Prilog
Vrijednost	

PREDMET: Posebna obavijest o javnoj raspravi,
- podaci, dostavlja se

Veza - Vaš znak: KLASA: 350-02/21-01/02; URBROJ: 2133/1-07-21-9
od 25.3.2021.

Poštovani,

u skladu s Vašim dopisom iz veze zaprimljen 29. ožujka 2021. u prilogu Vam dostavljamo podatke o aktivnom koridoru mikrovodne veze OIV-a na području Općine Tounj.

Molimo Vas da prilikom izrade izmjena i dopuna prostornog plana uređenja Općine Tounj prostorni plan dopunite prema dostavljenim podacima.

S poštovanjem,


Odašiljači i veze d.o.o. Zagreb
Antoni Jančić, dipl. ing. el.
Direktor Sektora za razvoj radijskih i prijenosnih mreža

Prilog:

- Popis koridora mikrovodne veze

Ova služba i veze d.o.o. (Odašiljači i veze d.o.o.) je dio OIB-a d.o.o. (Odašiljači i veze d.o.o.) s OIB-om d.o.o. (Odašiljači i veze d.o.o.) u Zagrebu. OIB d.o.o. (Odašiljači i veze d.o.o.) je dio OIB-a d.o.o. (Odašiljači i veze d.o.o.) s OIB-om d.o.o. (Odašiljači i veze d.o.o.) u Zagrebu. OIB d.o.o. (Odašiljači i veze d.o.o.) je dio OIB-a d.o.o. (Odašiljači i veze d.o.o.) s OIB-om d.o.o. (Odašiljači i veze d.o.o.) u Zagrebu. OIB d.o.o. (Odašiljači i veze d.o.o.) je dio OIB-a d.o.o. (Odašiljači i veze d.o.o.) s OIB-om d.o.o. (Odašiljači i veze d.o.o.) u Zagrebu.

08-21-01/21



Priloga 1. Popis radijskog koridora mikrovalne veze

Koridor mikrovalne veze OIV-a na području Općine Tounj u radu:

Redni broj veze	Naziv objekta 1	HTRS N	HTRS E	Nadm. visina (m)	Naziv objekta 2	HTRS N	HTRS E	Nadm. visina (m)
1	OGULIN	5014500	402641	432	KARLOVAC – MARTINŠČAK	5030119	427982	339

Dostaviti:

- naslovna;
- pismohrana, Odjel za prijenosne mreže



REPUBLIKA HRVATSKA
MINISTARSTVO OBRANE
ZAGREB

UPRAVA ZA MATERIJALNE RESURSE
SEKTOR ZA VOJNU INFRASTRUKTURU I
ZAŠTITU OKOLIŠA
Služba za vojno graditeljstvo i
energetsku učinkovitost

KLASA: 350-02/20-01/135
URBROJ: 512M3-020201-21-6
Zagreb, 14. travnja 2021.

REPUBLIKA HRVATSKA OPĆINA TOUNJ		
Primjeno: 12.06.2021.		
Klasifikacijska oznaka	Org. jed.	
Urudžbeni broj	Prilog	Vrijednost

KARLOVAČKA ŽUPANIJA
OPĆINA TOUNJ
Općinski načelnik
Linije 3b
47264 TOUNJ

PREDMET: II. izmjene i dopune PPUO Tounj,
- očitovanja, dostavlja se

VEZA: Vaš akt KLASA:350-02/21-01/02, URBROJ:2133/1-07-21-9
od 25. ožujka 2021.

Aktom iz veze predmeta dostavljena je posebna obavijest o održavanju javne rasprave o prijedlogu II. izmjena i dopuna Prostornog plana uređenja Općine Tounj

Temeljem odredbi članka 92. Zakona o obrani („Narodne novine“ broj 73/13, 75/15, 27/16, 110/17, 30/18 i 70/19) i Pravilnika o zaštitnim i sigurnosnim zonama oko vojnih lokacija i građevina („Narodne novine“ broj 122/15) nemamo primjedbi na prijedlog II. izmjena i dopuna Prostornog plana uređenja Općine Tounj.

Planirane izmjene i dopune nemaju utjecaja na postojeću zonu posebne namjene i zaštitne i sigurnosne zone za vojni poligon „Eugen Kvaternik“ Slunj.

SJSZ
Velimir

S poštovanjem,



VODITELJ SLUŽBE

Velimir Anić, dipl.ing.geod.

Dostaviti:
- naslovu
- pismohrana

06. 04. 2021.

Gmail - II. Izmjene i dopune PPU
REPUBLIKA HRVATSKA
OPĆINA TOUNJ

M Gmail

Primljeno: 06. 04. 2021.		
Klasifikacijska oznaka	Org. jed.	
Urudžbeni broj	Prilog	Vrijednost

Općina Tounj <opcina@tounj@gmail.com>

II. izmjene i dopune PPU

1 poruka

Čumpek Tatjana <tatumpek@mup.hr>

6. travnja 2021. u 14:21

Prima: Tounj - općina <opcina@tounj@gmail.com>, Ivica Sopek <ivica.sopek@gmail.com> <ivica.sopek@gmail.com>

Cc: Jandrić Zdravko <zjandric@mup.hr>

Poštovani,

Zahvaljujemo na pozivu na javnu raspravu o II. izmjenama i dopunama PPU Općine Tounj.

SCZ Karlovac nema primjedbe na planirane izmjene ali Vam skrećemo pozornost na dvije ispravke koje je potrebno napraviti u odredbama za provođenje:

- izbaciti čl. 39. jer je u međuvremenu donesena županijska Procjena rizika od velikih nesreća koja ne obrađuje rizik "velike opasnosti" (https://www.kazup.hr/images/dokumenti/ured_zupana/civilna_zastita/Procjena_rizika_Karlovačka_zupanija.pdf)
- te u čl. 43 st. 7 iz teksta izbaciti „Pravilnik o kriterijima za određivanje gradova i naseljenih mjesta u kojima se moraju graditi skloništa i drugi objekti za zaštitu (NN 2/91) – jer je izvan snage.

Dovoljno je navesti sljedeće: *sukladno Zakonu o sustavu civilne zaštite (NN 82/15, 118/18, 31/20 i 21/21) stanovništvu se osigurava sklanjanje upućivanjem u najbližu namjensku građevinu za sklanjanje ili u drugi pogodan prostor koji omogućava optimalnu zaštitu sa ili bez prilagodbe (podrumske i druge prostorije u građevinama koje su prilagođene za sklanjanje te komunalne i druge građevine ispod površine tla namijenjene javnoj uporabi kao što su garaže, trgovine i drugi pogodni prostori).*

S poštovanjem,

mr.sc. Tatjana Čumpek

Viša stručna savjetnica



MINISTARSTVO UNUTARNJIH POSLOVA

RAVNOTEĽJSTVO CIVILNE ZAŠTITE

Školska civilna zaštita Karlovac

Tel: 017 008 712

E-mail: tatumpek@mup.hr

<http://civilna.zastita.mup.hr/>



Hrvatski operator prijenosnog sustava d.o.o.
Sektor za razvoj, priključenja, izgradnju i
upravljanje imovinom

Kupska 4, 10000 Zagreb, Hrvatska
Telefon: +385 1 4545 111 +385 1 4545 652
Telefaks: +385 1 4545 277
Pošta: 10001 Zagreb - Servis

REPUBLIKA HRVATSKA OPĆINA TOUNJ		
Primljeno:	15.04.2021	
Klasifikacijska oznaka	Org. jed.	
Unudžbeni broj	Prilog	Vrijednost

REPUBLIKA HRVATSKA
KARLOVAČKA ŽUPANIJA

OPĆINA TOUNJ
Općinski načelnik

Linije 3B
47 264 Tounj

Klasa: 700/21-17/36

DATUM: 06. travnja 2021.

Ur. broj: 3-200-002-01/IV-21-02

PREDMET: II. Izmjene i dopune Prostornog plana uređenja Općine Tounj
-mišljenje na prijedlog plana

Poštovani,

U skladu s Vašim zahtjevom Klasa: 350-02/21-01/02, Urbroj: 2133/1-07-21-9, zaprimljenog dana 29.03.2021. godine, zatražili ste dostavu mišljenja za prijedlog II. Izmjena i dopuna Prostornog plana uređenja Općine Tounj. Navedeno očitovanje traži se sukladno odredbama Zakona o prostornom uređenju, a temeljem uvida u prijedlog plana prikazanog na mrežnim stranicama Općine Tounj, prikazanog tekstualnog dijela prijedloga II. Izmjena i dopuna Prostornog plana uređenja Općine Tounj (tekstualni dio Plana – odredbe za provođenje – obavezni prilozi – obrazloženja), te kartografskog prikaza infrastrukturnih sustava. Nakon obavljenog pregleda stručne dokumentacije i prikupljenih saznanja o stvarnom stanju u prostoru Hrvatski operator prijenosnog sustava d.o.o., u sklopu svojih nadležnosti, a u ovom konkretnom slučaju kao jedan od korisnika predmetnog prostora, donosi sljedeće

MIŠLJENJE

Nakon obavljenog pregleda dostavljenih kartografskih prikaza prijedloga II. Izmjena i dopuna Prostornog plana uređenja Općine Tounj, pregleda tekstualnog i grafičkog dijela nacrtu prijedloga Plana, te usporedbom sa prethodno dostavljenim očitovanjem HOPS-a Klasa: 700/20-16/146, Ur. Broj: 3-200-002-01/IV-20-02 od dana 20. listopada 2020. godine, potvrđuje se da su u razmatranom prostoru za kojega je pokrenut postupak, uvažene većinom sve odrednice Hrvatskog operatora prijenosnog sustava d.o.o., osim u grafičkom dijelu Planu gdje nije evidentirana trasa planiranog visokonaponskog dalekovoda PL DV 110 kV TS/EVP Oštarije – PL TS Slunj, tj. zaključujemo da grafički prikaz nije usklađen sa Prostornim planom višeg reda (Karlovačka županija), te je isto potrebno korigirati u grafičkom dijelu plana, karta br. 2.2. Infrastrukturni sustavi i mreže – Energetski sustav prilikom donošenja II. Izmjena i dopuna Prostornog plana uređenja Općine Tounj. Vezano za traženo dostavljamo Vam trasu planiranog dalekovoda PL DV 110 kV TS/EVP Oštarije – PL TS Slunj u granici obuhvata Općine Tounj iz tehničko-razvojne dokumentacije HOPS-a u vektoriziranom dwg. obliku, HTRS 96 koordinatnom sustavu.

Za sve dodatne informacije, dostavu dokumentacije, konzultacije koje su vezane uz predmetno očitovanje, možete se obratiti na e-mail adresu: ppiug@hops.hr.

UPRANA DRUŠTVA • Predsjednik Uprave Tomislav Plavčić • Članovi Dejan Lović • Zlatko Visković

IBAN HR97 2340 0091 1101 7746 1 • Privredna banka Zagreb • OIB: 13148821633
Trgovački sud u Zagrebu • MBS 080517105 •
Temeljni kapital u iznosu 4.948.827.300,00 HRK
uplaćen u cijelosti u novcu, stvarima i pravima
www.hops.hr



2

U slučaju vašeg možebitnog odgovora molimo da se pozovete na Klasu: 700/21-17/36.

S poštovanjem,

Direktor Sektora za razvoj, priključenje,
izgradnju i upravljanje imovinom


Rajko Uglješa, dipl. ing. el.

Prilog:

1. Kartografski prikaz prijedloga II, Izmjena i dopuna PPU Općine Tounj, karta br. 2.2. Infrastrukturni sustavi i mreže – Energetski sustav, van mjerila.
2. Prostorni plan Karlovačke županije, karta br. 2.1. Infrastrukturni sustavi i mreže – Energetski sustav, van mjerila.
3. Kartografski prikaz planiranog visokonaponskih objekata i postrojenja u granicama obuhvata Općine Tounj u dwg formatu - HTRS/96TM koordinatnom sustavu na informatičkom mediju.

Preslik: - Arhiva

Na znanje putem interne e-aplikacije:

1. Sektor za razvoj, priključenje, izgradnju i upravljanje imovinom, Ured direktora
2. Odjel za prostorno planiranje i izdavanje posebnih uvjeta
3. Prijenosno područje Zagreb, Ured direktora
4. Prijenosno područje Zagreb, Služba za upravljanje
5. Prijenosno područje Zagreb, Odjel za nadzemne i kabelske vodove



5.7. Skenirane dostavnice poslanih poziva sudionicima u javnoj raspravi koji su pozvani posebnom obavijesti o javnoj raspravi













