

**IZVJEŠĆE O JAVNOJ RASPRAVI O PRIJEDLOGU
IV. IZMJENA I DOPUNA PROSTORNOG PLANA
KOPRIVNIČKO-KRIŽEVAČKE ŽUPANIJE I STRATEŠKOJ STUDIJI
UTJECAJA IV. IZMJENA I DOPUNA PROSTORNOG PLANA
KOPRIVNIČKO-KRIŽEVAČKE ŽUPANIJE**

**NOSITELJ IZRADE: KOPRIVNIČKO-KRIŽEVAČKA ŽUPANIJA
UPRAVNI ODJEL ZA PROSTORNO UREĐENJE, GRADNJU,
ZAŠTITU OKOLIŠA I ZAŠTITU PRIRODE**

Odgovorna osoba:

pročelnik Damir Petričević, mag.ing.aedif.

**IZRAĐIVAČ: ZAVOD ZA PROSTORNO UREĐENJE
KOPRIVNIČKO - KRIŽEVAČKE ŽUPANIJE**

Odgovorni voditelj izrade plana:

Zlatko Filipović, dipl.ing.arh., ovl.arh., br. ovl. A-U 257

SADRŽAJ

UVOD.....	2
1. PODACI O OBJAVI I TRAJANJU JAVNE RASPRAVE.....	2
2. POPIS SUDIONIKA U JAVNOJ RASPRAVI KOJI SU POZVANI POSEBNOM OBAVIJESTI O JAVNOJ RASPRAVI.....	4
3. MIŠLJENJA JAVNOPRAVNIH TIJELA I OSTALIH SUDIONIKA.....	6
4. OČITOVANJE STRUČNOG IZRAĐIVAČKA PLANA I NOSITELJA IZRADE.....	7
5. OČITOVANJE OVLAŠTENIKA IZRADE STRATEŠKE STUDIJE NA PRISTIGLE KOMENTARE.....	33

U prilogu Izvješća:

1. Zaključak o utvrđivanju Prijedloga IV. Izmjena i dopuna Prostornog plana Koprivničko-križevačke županije i Strateške studije utjecaja IV. Izmjena i dopuna Prostornog plana Koprivničko-križevačke županije na okoliš
2. Objava javne rasprave
3. Posebna obavijest o javnoj raspravi
4. Zapisnik s javnih izlaganja s popisima sudionika
5. Preslike mišljenja, prijedloga i primjedbi javnopravnih tijela
6. Preslika knjige primjedbi

UVOD

Sukladno članku 102. Zakona o prostornom uređenju („Narodne novine“ broj 153/13, 65/17 i 114/18., u daljnjem tekstu Zakon o prostornom uređenju) odgovorni voditelj u suradnji s nositeljem obradio je mišljenja, prijedloge i primjedbe iznesene u javnoj raspravi i pripremio ovo izvješće o javnoj raspravi.

Župan Koprivničko-križevačke županije dana 07. ožujka 2019. godine donio je Zaključak o utvrđivanju Prijedloga IV. Izmjena i dopuna Prostornog plana Koprivničko-križevačke županije i Strateške studije utjecaja IV. Izmjena i dopuna Prostornog plana Koprivničko-križevačke županije na okoliš (KLASA:350-02/16-01/9, URBROJ:2137/01-05/01-19-134, objavljen u „Službenom glasniku Koprivničko-križevačke županije“ broj 3/19 od 15. ožujka 2019.godine).

1. PODACI O OBJAVI I TRAJANJU JAVNE RASPRAVE

Na temelju odredbi članka 23. stavka 3. i 4. Uredbe o strateškoj procjeni utjecaja strategije, plana i programa na okoliš ("Narodne novine" br. 3/17), članka 5. i članka 12., stavka 3, članka 16. i članka 17. Uredbe o informiranju javnosti i zainteresirane javnosti u pitanjima zaštite okoliša ("Narodne novine" br. 64/08) i članka 96. stavka 2. Zakona o prostornom uređenju u postupku izrade IV. Izmjena i dopuna Prostornog plana Koprivničko-križevačke županije Upravni odjel za prostorno uređenje, gradnju, zaštitu okoliša i zaštitu prirode Koprivničko-križevačke županije objavio je obavijest u „Službenom glasniku Koprivničko-križevačke županije“, broj 10. od 29. 06. 2018., na mrežnim stranicama Koprivničko-križevačke županije (<https://kckzz.hr/>) 28.06.2018. i Ministarstva graditeljstva i prostornoga uređenja (www.mgipu.hr) 06.07.2018.

Obavijest o novom terminu objavljena je u „Službenom glasniku Koprivničko-križevačke županije“, broj 17. od 15. 10. 2018., na mrežnim stranicama Koprivničko-križevačke županije (<https://kckzz.hr/>) 12.10.2018. i Ministarstva graditeljstva i prostornoga uređenja (www.mgipu.hr) 12.10.2018.

Obavijest o novom terminu objavljena je u „Službenom glasniku Koprivničko-križevačke županije“, broj 01. od 31. 01. 2019., na mrežnim stranicama Koprivničko-križevačke županije (<https://kckzz.hr/>) 17.01.2019. i Ministarstva graditeljstva i prostornoga uređenja (www.mgipu.hr) 17.01.2019.

Obavijest o novom terminu objavljena je u „Službenom glasniku Koprivničko-križevačke županije“, broj 03. od 15. 03. 2019., na mrežnim stranicama Koprivničko-križevačke županije (<https://kckzz.hr/>) 11.03.2019. i Ministarstva graditeljstva i prostornoga uređenja (www.mgipu.hr) 12.03.2019. te u Večernjem listu, 13.03.2019.

Javni uvid u Prijedlog IV. Izmjena i dopuna Prostornog plana Koprivničko-križevačke županije i Stratešku studiju mogao se obaviti od 25. ožujka do 23. travnja 2019. godine, radnim danom od 8,00 do 14,00 sati na slijedećim mjestima:

- Koprivnica - u prostorijama Upravnog odjela za prostorno uređenje, gradnju, zaštitu okoliša i zaštitu prirode Koprivničko-križevačke županije u Koprivnici, Ulica Antuna Nemčića 5, soba 46,
- Križevci - u prostorijama Upravnog odjela za prostorno uređenje, gradnju, zaštitu okoliša i zaštitu prirode Koprivničko-križevačke županije, Ispostava Križevci, *Ivana Zakmardija Dijankovečkog 12*,
- Đurđevac - u prostorijama Upravnog odjela za prostorno uređenje, gradnju, zaštitu okoliša i zaštitu prirode Koprivničko-križevačke županije, Ispostava Đurđevac, Stjepana Radića 1.

Javna izlaganja Prijedloga IV. Izmjena i dopuna Prostornog plana Koprivničko-križevačke županije i Strateške studije održana su prema sljedećem rasporedu:

- **u utorak, 02. travnja 2019.** godine, s početkom u **11,00** sati u *Gradskoj vijećnici u Koprivnici, Zrinski trg 1*;
- **u srijedu, 03. travnja 2019.** godine, s početkom u **11,00** sati u *Gradskoj vijećnici u Križevcima, I. Z. Dijankovečkog 12*;
- **u četvrtak, 04. travnja 2019.** godine, s početkom u **11,00** sati u *Gradskoj knjižnici Đurđevac u Đurđevcu, Trg Sv. Jurja 1*.

Zapisnik s javnih izlaganja s popisima sudionika nalazi se u pravitku (Privitak 4.) i sastavni je dio ovog Izvješća.

Prijedlog IV. Izmjena i dopuna Prostornog plana Koprivničko-križevačke županije i Strateška studija bili su s danom početka javne rasprave dostupni javnosti i na službenim mrežnim stranicama Koprivničko-križevačke županije (www.kckzz.hr) i Zavoda za prostorno uređenje Koprivničko-križevačke županije (www.prostorno-kkz.hr).

2. POPIS SUDIONIKA U JAVNOJ RASPRAVI KOJI SU POZVANI POSEBNOM OBAVIJESTI O JAVNOJ RASPRAVI

Sukladno članku 97. Zakona o prostornom uređenju („Narodne novine broj 153/13, 15/17 i 114/18) nositelj izrade dostavio je posebnu pisanu obavijest o javnoj raspravi; KLASA: 350-02/16-01/9, URBROJ: 2137/1-05/01-19-135 od 07. ožujka 2019. godine, javnopravnim tijelima određenim posebnim propisima koja su dala ili trebala dati zahtjeve za izradu IV. Izmjena i dopuna prostornog plana Koprivničko-križevačke županije:

1. Ministarstvo gospodarstva, poduzetništva i obrta, Ulica grada Vukovara 78, 10000 Zagreb,
2. Ministarstvo graditeljstva i prostornoga uređenja, Uprava za prostorno uređenje, pravne poslove i programe EU, Ulica Republike Austrije 20, 10000 Zagreb,
3. Ministarstvo pomorstva, prometa i infrastrukture, Prisavlje 14, 10000 Zagreb,
4. Ministarstvo obrane, Uprava za materijalne resurse, Sektor za nekretnine, graditeljstvo i zaštitu okoliša, Sarajevska cesta 7, 10000 Zagreb,
5. Ministarstvo poljoprivrede, Uprava poljoprivrede i prehrambene industrije, Ulica grada Vukovara 78, 10000 Zagreb,
6. Ministarstvo poljoprivrede, Uprava šumarstva, lovstva i drvne industrije, Planinska 2a, 10000 Zagreb,
7. Ministarstvo poljoprivrede, Uprava vodnog gospodarstva, Ulica grada Vukovara, 10000 Zagreb,
8. Ministarstvo kulture, Uprava za zaštitu kulturne baštine, Sektor za konzervatorske odjele i inspekciju, Konzervatorski odjel u Bjelovaru, Trg Eugena Kvaternika 6, 43000 Bjelovar,
9. Ministarstvo unutarnjih poslova, PU Koprivničko-križevačka, Služba zajedničkih i upravnih poslova, 48000 Koprivnica,
10. Ministarstvo zaštite okoliša i energetike, Uprava za zaštitu prirode, Radnička cesta 80, 10000 Zagreb,
11. HAKOM, Hrvatska regulatorna agencija za mrežne djelatnosti, Roberta Frangeša Mihanovića 9, 10000 Zagreb,
12. Ministarstvo zaštite okoliša i energetike, (7. kat), Radnička cesta 80, 10000 Zagreb,
13. Hrvatske ceste, d.o.o. za upravljanje, građenje i održavanje državnih cesta, Vončinina 3, 10000 Zagreb,
14. Hrvatski zavod za prostorni razvoj, Ulica Republike Austrije 20, 10000 Zagreb,
15. Hrvatske vode, VGO za Muru i gornju Dravu, Međimurska 26b, 42000 Varaždin,
16. Hrvatske vode, VGI za mali sliv „Bistra“, A. Radića 8b, 48350 Đurđevac,
17. Hrvatske vode, VGO za srednju i donju Savu, VGI Česma–Glogovnica Bjelovar, Vatroslava Lisinskog 4c, 43000 Bjelovar,
18. HŽ Infrastruktura d.o.o., Mihanovićeva 12, 10000 Zagreb,
19. Županijska uprava za ceste Koprivničko–križevačke županije, I. Z. Dijankovečkog 3, 48260 Križevci,
20. HEP d.d., Hrvatska elektroprivreda, Operater distribucijskog sustava, Bjelovar, Petra Biškupa-Vene 5, 43000 Bjelovar,
21. HEP d.d., Hrvatska elektroprivreda, Operater distribucijskog sustava d.o.o., Elektra Koprivnica, Hrvatske državnosti 32, 48000 Koprivnica,
22. HEP d.d., Sektor za strategiju i razvoj, Ulica grada Vukovara 37, 10000 Zagreb
23. Hrvatski operator prijenosnog sustava d.o.o., Kupska 4, 10000 Zagreb,
24. Komunalije d.o.o., Radnička cesta 61, 48350 Đurđevac,
25. Komunalije-Plin d.o.o., Radnička cesta 61, 48350 Đurđevac,
26. Komunalne usluge Đurđevac d.o.o., Radnička cesta 61, 48350 Đurđevac,
27. Koprivnica plin d.o.o., Mosna 15, 48000 Koprivnica,
28. Komunalac d.o.o., Mosna 15, 48000 Koprivnica,
29. Koprivničke vode d.o.o., Mosna 15A, 48000 Koprivnica,

30. Komunalno poduzeće d.d., Ulica D. Grdenića 7, 48260 Križevci,
31. Radnik-plin d.d., Ulica kralja Tomislava 53, 48260 Križevci,
32. INA d.d. SD istraživanje i proizvodnja nafte i plina, Avenija V. Holjevca 10, 10000 Zagreb,
33. JANAF d.d., Sektor razvoja i investicija, Miramarska cesta 24, 10000 Zagreb,
34. Hrvatska pošta d.d. Zagreb, Jurišićeva 13, 10000 Zagreb,
35. PLINACRO d.o.o., Savska cesta 88a, 10000 Zagreb,
36. Hrvatske šume d.o.o. Zagreb, Uprava šuma podružnica Koprivnica, I. Meštrovića 28, 48000 Koprivnica,
37. Državna uprava za zaštitu i spašavanje, Područni ured za zaštitu i spašavanje, Koprivnica, Hrvatske državnosti 7, 48000 Koprivnica,
38. Koprivničko-križevačka županija, Upravni odjel za gospodarstvo, komunalne djelatnosti i poljoprivredu, Ulica A. Nemčića 5, 48000 Koprivnica
39. Javna ustanova za upravljanje zaštićenim prirodnim vrijednostima na području Koprivničko–križevačke županije, Florijanski trg 4/II, 48000 Koprivnica,
40. PORA, Florijanski trg 4, 48000 Koprivnica,
41. Grad Đurđevac, Ulica S. Radića 1, 48350 Đurđevac
42. Grad Koprivnica, Zrinski trg 1, 48000 Koprivnica
43. Grad Križevci, Ulica I. Z. Dijankovečkog 12, 48260 Križevci
44. Općina Drnje, Trg kralja Tomislava 27, Drnje, 48316 Đelekovec
45. Općina Đelekovec, Ulica. M. P. Miškine 1, 48316 Đelekovec
46. Općina Ferdinandovac, Trg Slobode 28, Ferdinandovac, 48350 Đurđevac
47. Općina Gola, Ul. M. P Miškine 1, 48331 Gola
48. Općina Gornja Rijeka, Trg Sidonije Rubido 3, Gornja Rijeka, 48267 Orehovec
49. Općina Hlebine, Trg Ivana Generalića 1, Hlebine, 48316 Đelekovec
50. Općina Kalinovac, Dravska ulica 3, Kalinovac, 48350 Đurđevac
51. Općina Kalnik, Trg Stjepana Radića 5, Kalnik, 48267 Orehovec
52. Općina Kloštar Podravski, Trg kralja Tomislava 2, Kloštar Podravski, 48350 Đurđevac
53. Općina Koprivnički Bregi, Trg kralja Tomislava bb, Koprivnički Bregi, 48000 Koprivnica
54. Općina Koprivnički Ivanec, Ulica Matije Gupca 12, Koprivnički Ivanec, 48000 Koprivnica
55. Općina Legrad, Trg svetog Trojstva 52a, Legrad, 48316 Đelekovec
56. Općina Molve, Trg kralja Tomislava 22, Molve, 48350 Đurđevac
57. Općina Novigrad Podravski, Ulica Blaža Mađera 4, 48325 Novigrad Podravski, 48350 Đurđevac
58. Općina Novo Virje, Trg Vladimira Jagarinca 1, Novo Virje, 48350 Đurđevac
59. Općina Peteranec, Ulica Matije Gupca 13, Peteranec, 48316 Đelekovec
60. Općina Podravske Sesvete, Ulica Ivana Mažuranića 1, 48363 Podravske Sesvete, 48350 Đurđevac
61. Općina Rasinja, Trg sv. Florijana 2, 48312 Rasinja
62. Općina Sokolovac, Trg Tomislava Bardeka 8, 48306 Sokolovac
63. Općina Sveti Ivan Žabno, Trg Karla Lukaša 11, 48214 Sveti Ivan Žabno
64. Općina Sv. Petar Orehovec, Sv. Petar Orehovec 12, 48267 Sv. Petar Orehovec
65. Općina Virje, Ulica Đ. Sudete 10, Virje, 48350 Đurđevac
66. Zavod za prostorno uređenje Bjelovarsko-bilogorske županije, Trg Eugena Kvaternika 13, 43000 Bjelovar,
67. Zavod za prostorno uređenje Međimurske županije, Ruđera Boškovića 2, 40000 Čakovec,
68. Zavod za prostorno uređenje Varaždinske županije, Mali plac 1A, 42000 Varaždin,
69. Zavod za prostorno uređenje Virovitičko-podravske županije, Trg Ljudevita Patačića 1, 33000 Virovitica,
70. Zavod za prostorno uređenje Zagrebačke županije, Ulica grada Vukovara 72, 10000 Zagreb,

71. Ured državne uprave u Koprivničko-križevačkoj županiji, Ulica A. Nemčića 5, 48000 Koprivnica,
72. Udruga pokretnih komunikacija hrvatske – UPKH, Radnička 47, 10000 Zagreb,
73. Piškornica d.o.o., Trg. bana J. Jelačića , 48000 Koprivnica
74. Hrvatska agencija za civilno zrakoplovstvo, Ulica grada Vukovara 284, 10000 Zagreb,
75. Hrvatske autoceste d.o.o., Širolina 4, 10000 Zagreb
76. Odašiljači i veze d.o.o., Ulica grada Vukovara 284, 10000 Zagreb
77. Vodne usluge d.o.o., Ulica D. Grdenića 7, 48260 Križevci
78. Ministarstvo zaštite okoliša i energetike, Uprava za procjenu utjecaja na okoliš i održivo gospodarenje otpadom, Radnička cesta 80, 10000 Zagreb

Posebna pisana obavijest o javnoj raspravi nalazi se u prilogu i sastavni je dio ovog Izvješća.

Rok za dostavu mišljenja, prijedloga i primjedbi zainteresirane javnosti na Prijedlog IV. Izmjena i dopuna Prostornog plana Koprivničko-križevačke županije i Stratešku studiju bio je zaključno sa zadnjim danom javne rasprave, 23. travnjem 2019. godine.

3. MIŠLJENJA JAVNOPRAVNIH TIJELA I OSTALIH SUDIONIKA

U navedenom roku zaprimljena su 23 pisana mišljenja, prijedlozi i primjedbe na Prijedlog IV. Izmjena i dopuna Prostornog plana Koprivničko-križevačke županije. Izvan propisanog roka pisana mišljenja, prijedloge i primjedbe podnio je jedan podnositelj.

Popis podnositelja primjedbi, mišljenja i prijedloga pismenim putem u roku:

1. Zavod za prostorno uređenje Zagrebačke županije, Ulica grada Vukovara 72, 10000 Zagreb,
2. Ministarstvo gospodarstva, poduzetništva i obrta, Ulica grada Vukovara 78, 10000 Zagreb,
3. Ministarstvo obrane, Uprava za materijalne resurse, Sektor za vojnu infrastrukturu, Služba za vojno graditeljstvo i energetske učinkovitost, Sarajevska cesta 7, 10000 Zagreb,
4. HŽ Infrastruktura, Sektor za razvoj, pripremu i provedbu investicija i EU fondova, Odjel za razvoj i planiranje investicija, Mihanovićeve 12, 10000 Zagreb,
5. IGMA d.o.o., Ciglana 10, 48000 Koprivnica
6. Hrvatske šume d.o.o. Zagreb, Uprava šuma podružnica Koprivnica, I. Meštovića 28, 48000 Koprivnica,
7. Hrvatske ceste, d.o.o. za upravljanje, građenje i održavanje državnih cesta, Vončinina 3, 10000 Zagreb,
8. Zavod za prostorno uređenje Međimurske županije, Ruđera Boškovića 2, 40000 Čakovec,
9. Općina Koprivnički Ivanec, Ulica Matije Gupca 12, Koprivnički Ivanec, 48000 Koprivnica
10. Općina Sokolovac, Trg Tomislava Bardeka 8, 48306 Sokolovac
11. Prostor EKO, Borisa Papandopula 16, 43000 Bjelovar
12. Hrvatski operator prijenosnog sustava d.o.o., Kupuska 4, 10000 Zagreb,
13. JANAF d.d., Sektor razvoja i investicija, Miramarska cesta 24, 10000 Zagreb,

14. Koprivničke vode d.o.o., Mosna 15A, 48000 Koprivnica,
15. INA d.d. SD istraživanje i proizvodnja nafte i plina, Avenija V. Holjevca 10, 10000 Zagreb,
16. WWF Adria, Zelinska 2, 10000 Zagreb,
17. Županijska uprava za ceste Koprivničko–križevačke županije, I. Z. Dijankovečkog 3, 48260 Križevci,
18. Zavod za prostorno uređenje Varaždinske županije, Mali plac 1A, 42000 Varaždin,
19. Grupa građana, Općina Sokolovac,
20. Fides II, obrt za građevinarstvo i trgovinu, Molve,
21. Komunalac d.o.o., Mosna 15, 48000 Koprivnica,
22. Ministarstvo kulture, Uprava za zaštitu kulturne baštine, Sektor za konzervatorske odjele i inspekciju, Konzervatorski odjel u Bjelovaru, Trg Eugena Kvaternika 6, 43000 Bjelovar,
23. Općina Gola, Ul. M. P Miškine 1, 48331 Gola

4. OČITOVANJE STRUČNOG IZRAĐIVAČKA PLANA I NOSITELJA IZRADE

Odgovorni voditelj stručnog izrađivača plana u suradnji s nositeljem izrade pristupio je obradi zaprimljenih pisanih mišljenja, prijedloga i primjedbi i onih danih za vrijeme javnih izlaganja. U nastavku se daju tablični popisi sudionika u javnoj raspravi čija su mišljenja, prijedlozi i primjedbe na Prijedlog IV. Izmjena i dopuna Prostornog plana Koprivničko-križevačke županije prihvaćeni, mišljenja koja nisu prihvaćena ili su djelomično prihvaćena s razlozima neprihvaćanja.

Tablica 1: Obradena mišljenja, prijedlozi i primjedbe pristigla pismenim putem u roku

REDNI BROJ	PODNOŠITELJ ZAHTJEVA	MIŠLJENJE, PRIJEDLOG, PRIMJEDBA	ODGOVOR/OBRAZLOŽENJE
1.	Zavod za prostorno uređenje Zagrebačke županije, Ulica grada Vukovara 72, 10000 Zagreb Od 02. 04.2019.	Planirani zahvati u kontaktnom području su u skladu s Prostornim planom zagrebačke županije („Glasnik zagrebačke županije“ broj 3/02, 8/05, 8/07, 4/10, 10/11, 14-12 – pročišćeni tekst, 27/15 i 31/15 - pročišćeni tekst). Temeljem zahtjeva HOPS-a napravljene su korekcije kartografskog prikaza 2.1. te su mišljenja da je u ovom segmentu potrebno usklađenje u kontaktnom području sa Zagrebačkom županijom na području Grada Vrbovca.	Prihvaća se. Ne prihvaća se. Obrazloženje: U Prijedlog IV. Izmjena i dopuna prostornog plana Koprivničko – križevačke županije ucrtane su trase postojećih i planiranih dalekovoda sukladno dostavljenim podacima nadležnog javnopravnog tijela – Hrvatskog operatora prijenosnog sustava d.o.o.
2.	Ministarstvo gospodarstva, poduzetništva i obrta, Ulica grada Vukovara 78, 10000 Zagreb Od 26. 03. 2019.	Nema primjedbi.	Prihvaća se.
3.	Ministarstvo obrane, Uprava za materijalne resurse, Sektor za vojnu infrastrukturu, Služba za vojno graditeljstvo i energetska učinkovitost, Sarajevska cesta 7, 10000 Zagreb Od 04. 04. 2019.	Nema primjedbi.	Prihvaća se.

4.	HŽ Infrastruktura, Sektor za razvoj, pripremu i provedbu investicija i EU fondova, Odjel za razvoj i planiranje investicija, Mihanovićeva 12, 10000 Zagreb Od 09. 04. 2019.	Treba koristiti ispravne nazive željezničkih pruga prema Odluci o razvrstavanju željezničkih pruga (NN 3/14 i 72/17).	Prihvaća se.
		Ucrtati željezničku prugu za lokalni promet Gradec-Sveti Ivan Žabno kao postojeću prugu.	Prihvaća se.
		Popis sektorskih dokumenata i propisa potrebno je nadopuniti s podzakonskim aktom: Odluka o dopuni odluke o razvrstavanju željezničkih pruga (NN 72/17).	Prihvaća se.
5.	IGMA d.o.o., Ciglana 10, 48000 Koprivnica Od 14. 04. 2019.	Primjedba br. 1 da se ucrtava istražni prostor „Mladje“.	Djelomično se prihvaća. Obrazloženje: Istražni prostor „Mladje“ ne postoji u katastru istražnih prostora i ne može se stoga ucrtavati u ovaj Plan kao istražni prostor „Mladje“ koji je odobren Rješenjem nadležnog Ureda državne uprave u Koprivničko-križevačkoj županiji (KLASA: UP/I-310-01/05-01/07, URBROJ: 2137-02-06-21) 21. ožujka 2006. godine. Na osnovi provedenih istražnih radova i potvrde o količini rezervi donesena su rješenja o eksploatacijskom polju „Mladje“ koje je kao takvo i ucrtano u Prijedlog Plana. Dio navedenog istražnog polja nalazi se u ekološkoj mreži i on se ne može predviđati za eksploataciju, kao ni dio koji ulazi u

			<p>zaštitni koridor planiranog II. kolosijeka na željezničkoj pruzi za međunarodni promet (Međunarodna glavna pruga - M201) (Gyekenyes) – Državna granica – Botovo – Koprivnica – Dugo Selo. U Plan će se ucrtati preostali dio planiranog eksploatacijskog polja „Mladje“ (10,3 ha) koji je ucrtan i u važeći Prostorni plan uređenja Općine Drnje kao takav. Navedeni prostor u postojećem Prostornom planu Koprivničko-križevačke županije ima status istražnog polja.</p>
		<p>Primjedba br. 2 da se u tablicu 7. upiše istražni prostor „Prosenica 2“ umjesto „Prosenica“.</p>	<p>Prihvaća se.</p>

		<p>Primjedba br. 3 da se uvrsti interesno područje „Torčec“ u površine za iskorištavanje mineralne sirovine (E3).</p>	<p>Ne prihvaća se.</p> <p>Obrazloženje: Površine za iskorištavanje mineralne sirovine zauzele bi velike poljoprivredne površine i poklapaju se s nesanimiranim odlagalištem otpada Rudičevo.</p>
		<p>Primjedba br. 4 da se uvrsti interesno područje „Jagnježde 3“ u površine za iskorištavanje mineralne sirovine (E3).</p>	<p>Ne prihvaća se.</p> <p>Obrazloženje: Navedeno područje nalazi se unutar Regionalnog parka Mura-Drava i NATURA2000 područja. Strateškom procjenom utjecaja na okoliš IV. Izmjena i dopuna Prostornog plana Koprivničko-križevačke županije na prostorima zaštićenih dijelova prirode, zabranjuje se otvaranje novih eksploatacijskih polja, a postojeća eksploatacijska polja nije moguće proširivati izvan ranije odobrenih granica. Navedena mjera ugrađena je u tekstualni dio</p>

		<p>Primjedba br. 5 da se izbriše oznaka SP-spomenik prirode unutar jezera Šoderica, odnosno ukine status spomenika prirode na području eksploatacijskog polje „Keter“ i industrijske zone.</p>	<p>Ne prihvaća se.</p> <p>Obrazloženje: Navedena oznaka označava planirani spomenik prirode koji se nalazi unutar postojećeg Regionalnog parka Mura-Drava i NATURA2000 područja. Prijedlog za zaštitom jezera Šoderica u kategoriji hidrološki spomenik prirode ucrtan je u izvorni Prostorni plan Koprivničko-križevačke županije 2001. godine temeljem Studije prirodne baštine Koprivničko-križevačke županije (Urbing, 1998.).</p>
6.	<p>Hrvatske šume d.o.o. Zagreb, Uprava šuma podružnica Koprivnica, I.Meštrovića 28, 48000 Koprivnica Od 15. 04. 2019.</p>	<p>Na kartografskom prikazu 4.3.2. Elektroenergetika planirani je dalekovod 2x400 kV uz sam rub rasadnika Limbuš.</p>	<p>Ne prihvaća se.</p> <p>Obrazloženje: Južno od rasadnika Limbuš planirana je trasa dalekovoda 2x110 kV Virje - Virovitica. Zaštitni koridor planiranih dalekovoda 2x110 kV iznosi 60 m, odnosno 30 m na svaku stranu od osi dalekovoda. Unutar tog koridora u procesu izrade projektne dokumentacije i ishoda dozvola za gradnju moguće je smjestiti planirani dalekovod, sukladno zakonskoj regulativi i uvjetima javnopravnih tijela korisnika prostora.</p>
7.	<p>Hrvatske ceste, d.o.o. za upravljanje, građenje i održavanje državnih cesta, Vončinina 3,</p>	<p>U grafičkom dijelu plana potrebno je izvršiti slijedeće korekcije: - isprekidanom debelom crtom označiti planiranu Podravsku brzu cestu (kao i u legendi)</p>	<p>Djelomično se prihvaća.</p> <p>Obrazloženje: Planirana Podravska brza cesta ucrтана je</p>

	10000 Zagreb KLASA:350-02/13-01/271 URBROJ:345-200-210-212/392-19-19/SM Od 15. 04. 2019.	- isprekidanom debelom crtom označiti planiranu državnu cestu Bjelovar-Đurđevac (kao i u legendi).	temeljem Pravilnika o sadržaju, mjerilima kartografskih prikaza, obveznim prostornim pokazateljima i standardu elaborata prostornih planova (Narodne novine br 106/98, 39/04, 45/04, 163/04 i 9/11). Isprekidanom debelom crtom označiti će se planirana državna cesta Bjelovaar-Đurđevac.
8.	Zavod za prostorno uređenje Međimurske županije, Ruđera Boškovića 2, 40000 Čakovec KLASA:350-02/16-01/18 URBROJ:2109-18-19-06 Od 17. 04. 2019.	Nema bitnijih odstupanja osim u djelu planiranja 2x400 kV dalekovoda HE Dubrava-RP Drava.	Ne prihvaća se. Obrazloženje: U Prijedlog IV. Izmjena i dopuna prostornog plana Koprivničko – križevačke županije uctane su trase postojećih i planiranih dalekovoda sukladno dostavljenim podacima nadležnog javnopravnog tijela – Hrvatskog operatora prijenosnog sustava d.o.o.
9.	Općina Koprivnički Ivanec, Ulica Matije Gupca 12, Koprivnički Ivanec, 48000 Koprivnica KLASA:350-02/16-01/02 URBROJ:2137/09-19-4 Od 16. 04. 2019.	Općina se protivi uctavanju CGO-a na području Općine.	Ne prihvaća se. Obrazloženje: Ovim, IV. Izmjenama i dopunama Prostornog plana Koprivničko – križevačke županije ne uctava se novoplanirana lokacija CGO-a na području Općine Koprivnički Ivanec, već je ista planirana I. Izmjenama i dopunama Koprivničko – križevačke županije, „Službeni glasnik Koprivničko-križevačke županije“ broj 8/07 od 19. srpnja 2007. godine. Također, CGO Piškornica planiran je dokumentima više razine – Planom gospodarenja otpadom RH za razdoblje 2017. -2022. godine.

		Općina nije suglasna za ucrtavanje koridora željezničke pruge Koprivnica-Kotoriba-Državna granica.	<p>Ne prihvaća se.</p> <p>Obrazloženje: Na područjima gdje koridor planirane željezničke pruge Koprivnica – Kotoriba – državna granica prolazi kroz vodozaštitne zone osigurano je 1.000 m prostornog koridora za trasu u istraživanju kako bi se pri projektiranju mogla izmjestiti trasa na prihvatljivije lokacije prema potrebi. Također je dana mjera da je potrebno osigurati odvodnju oborinskih voda i otjecanje izvan zona granice, uz pročišćavanje otpadnih oborinskih voda sukladno zahtjevima recipijenta. Trase novih prometnih koridora treba voditi na način da se izbjegnu zaštićena kulturna dobra. U slučaju preklapanja koridora s evidentiranim ili neistraženim arheološkim nalazištima provode se zaštitna arheološka istraživanja. Unaprjeđenje željezničkog prometa planira na način da se u što većoj mjeri izbjegnu destrukcije povijesnih prometnih elemenata i dijelovi kulturno-povijesnih cjelina.</p>
10.	Općina Sokolovac, Trg Tomislava Bardeka 8, 48306 Sokolovac	Općina smatra neprihvatljivim izgradnju retencije Domaji.	Prihvaća se.

	KLASA:350-01/19-01/02 URBROJ:2137/14-19-2 Od 19. 04. 2019.	Općina se protivi izgradnji Reciklažnog centra Reka.	Prihvća se.
11.	Prostor EKO, Borisa Papandopula 16, 43000 Bjelovar Od 17. 04. 2019.	Prijedlog da se u planu predvidi sustav odvodnje i pročišćavanje otpadnih voda na području naselja Vlaislav i Borovljani.	Prihvća se.
		Prijedlog da se poglavlje 6.3.7. izmijeni na način da se izostavi navod kako je otpadne vode potrebno odvesti izvan vodozaštitnih područja i nizvodno od vodotoka koji imaju utjecaj na prihranjivanje vodocrpilišta.	Prihvća se.
12.	Hrvatski operator prijenosnog sustava d.o.o., Kupska 4, 10000 Zagreb 32-2191/19.SC Od 17. 04. 2019.	Nema primjedbi na Plan.	Prihvća se.
13.	JANAF d.d., Sektor razvoja i investicija, Miramarska cesta 24, 10000 Zagreb 1.-2.4-134/19 Od 17. 04. 2019.	Prijedlog da se u čl. 8, točka 6.2.11. doda novo poglavlje.	Prihvća se. Poglavlje dodano u članak 8., točku 6.2.10.
		Planirane cjevovode na trasi Sisak-Gola potrebno je prikazati istočno od postojećeg naftovoda.	Prihvća se. Cjevovodi su na taj način već bili ucrtani u Prijedlog Plana za javnu raspravu.
		Zamolba da se u čl. 4., na popisu građevina i površina od državnog značaja unese: proširenje spremničkog kapaciteta, održavanje i unapređenje postojećeg prihvatno-otpremno terminala JANAF-a, s pratećom infrastrukturom.	Prihvća se.

14.	Koprivničke vode d.o.o., Mosna 15A, 48000 Koprivnica Od 19. 04. 2019.	Zahtjev da se planirana željeznička pruga Koprivnica-Kotoriba-Državna granica predvidi izvan vodozaštitne zone izvorišta Ivanščak.	Ne prihvaća se. Obrazloženje: Na područjima gdje koridor planirane željezničke pruge Koprivnica – Kotoriba – državna granica prolazi kroz vodozaštitne zone osigurano je 1.000 m prostornog koridora za trasu u istraživanju kako bi se pri projektiranju mogla izmjestiti trasa na prihvatljivije lokacije prema potrebi. Također je dana mjera da je potrebno osigurati odvodnju oborinskih voda i otjecanje izvan zona granice, uz pročišćavanje otpadnih oborinskih voda sukladno zahtjevima recipijenta.
		Zamolba da se promjeni tekst u dijelu točke 6.3.4. na način da se definira da je i vodocrpilište Lipovec osnova stabilnosti vodoopskrbnog sustava te je stoga nužno povezati vodoopskrbni sustav uslužnog područja Koprivnice i Đurđevca spojnim cjevovodom.	Prihvaća se.
		Zamolba da se magistralni cjevovod Drnje-Botovo-Gotalovo ucrtu u grafički dio Plana.	Prihvaća se.
		Zamolba da se na području Općine Legrad prikažu dvije lokacije za mogućnost gradnje zasebnih uređaja za pročišćavanje otpadnih voda.	Ne prihvaća se. Obrazloženje: U tijeku izrade prostornog plana dostavljen je zahtjev Koprivničkih voda d.o.o., u kojem

			<p>je područje Općine Legrad dio Aglomeracije Koprivnica te se otpadne vode sukladno zahtjevu planiraju odvesti na UPOV Herešin. Na osnovu tog zahtjeva izvršena je izmjena grafičkog i tekstualnog dijela Plana. Sukladno zakonu, u tijeku javne rasprave javnopravno tijelo koje je dalo zahtjev za izmjenu Plana ne može postavljati nove ili drukčije uvjete od onih koji su dani u zahtjevima za izradu nacrtu prostornog plana. Stoga ovaj zahtjev nije prihvaćen.</p> <p>U Nacrt konačnog prijedloga, točka 6.3.5. i 6.3.6. unesene su odredbe da je planovima niže razine dozvoljeno planirati drugačija rješenja od smjernica zacrtanih ovim Planom.</p>
		<p>Zamolba da se u točki 6.3.7. navede kako je to i za sabirne jame da treba sadržaj separatora prazniti po ovlaštenom poduzeću.</p>	<p>Prihvaća se. Ta odredba je već bila u Planu, točka 6.3.7., stavak 2.</p>
<p>15.</p>	<p>INA d.d. istraživanje i proizvodnja nafte i plina, Razrada polja, Avenija V. Holjevca 10, 10000 Zagreb Re: 50308575/15-03-19/0903-102/AK Od 17. 04. 2019.</p>	<p>Na kartografskom prikazu 3.2. granice EPU-a su ispravno ucrtane.</p>	<p>Prihvaća se.</p>
		<p>Na kartografskom prikazu 2.1. nisu označeni slijedeći naftno-rudarski objekti: CPS Legrad, US Mučna Reka, SUS Lepavina, PS Hampovica i PSIP Kalinovac.</p>	<p>Prihvaća se. Ucrtani su SUS Lepavina i US Mučna Reka, te su isti upisani u Odredbe, točka 2.2.2.b Ostali naftno-rudarski objekti i postrojenja su bili ucrtani, ali se zbog preklapanja točaka nisu vidjeli, što je ispravljeno.</p>

		<p>Sukladno Zakonu o istraživanju i eksploataciji ugljikovodika („Narodne novine“ broj 52/18) objekti i postrojenja namijenjeni istraživanju i eksploataciji mineralnih sirovina – ugljikovodika, geotermalnih voda, kao i skladištenje prirodnog plina ili trajnog zbrinjavanja ugljikova dioksida, nisu građevine već naftno-rudarski objekti.</p>	<p>Prihvaća se.</p>
		<p>U tekstu u poglavlju g), na stranici 27. naziv „naftna i plinsko-kondenzatna polja“ zamijeniti nazivom „eksploatacijska polja ugljikovodika“.</p>	<p>Ne prihvaća se.</p> <p>Obrazloženje: Navedeni tekst odnosi se na povijesni prikaz razvoja eksploatacije nafte i plina na području Koprivničko-križevačke županije, dok se u ostalim dijelovima teksta koristi naziv „eksploatacijska polja ugljikovodika“.</p>
		<p>U tablici 10., pod rednim brojem 1. Nedostaje Općina Pitomača u Virovitičko-podravskoj županiji.</p>	<p>Prihvaća se.</p>
		<p>U tekstu u poglavlju 3.4.1. podpoglavlje Eksploatacija mineralnih sirovina, Ugljikovodici zamijeniti tekst slijedeći tekstom: „Granicom istražnog prostora „Drava 02 (DR-02) definiran je perspektivni istražni prostor, iz kojeg su izuzeta postojeća eksploatacijska polja ugljikovodika i proteže se na području gotovo čitave županije, izuzev krajnjeg zapadnog dijela.“</p>	<p>Prihvaća se.</p>
		<p>U tekstu u poglavlju 3.4.1. na stranici 93 potrebno je iza riječi županiji dodati riječi „i Općine Pitomača u Virovitičko-podravskoj županiji.“</p>	<p>Prihvaća se.</p>

		<p>U tekstu Odredbi u poglavlju b) Građevine za proizvodnju i cijevni transport nafte i plina u popisu nedostaju:</p> <ul style="list-style-type: none"> - produktovod DN 250/50 čvor Kalinovac – OFIG Ivanić-Grad - PSIP Kalinovac <p>Dok je naziv naziv „PSIP Kalinovac – zapad“ potrebno promijeniti u naziv „PS Kalinovac – zapad“.</p>	<p>Prihvaća se.</p>
		<p>Tekst Odredbi u poglavlju 3.3.1. Eksploatacija mineralnih sirovina na stranici 25. „Dokumenti ...“ zamijeniti tekstem „Dokumenti kojima se uređuje eksploatacija mineralnih sirovina na području Koprivničko-križevačke županije su“. Na istoj stranici u 4 poglavlju iza riječi „rudarstvo“ dodati riječ „energetiku“.</p>	<p>Prihvaća se.</p>
		<p>U tekstu Odredbi u poglavlju 3.3.1.1. tekst „perspektivni istraživački prostor“ zamijeniti tekstem „perspektivni istražni prostor“.</p>	<p>Prihvaća se.</p>
		<p>U tekstu Odredbi u poglavlju 3.3.1.1. u stavku 5. Izbrisati riječ „rudarstva“ ili ju zamijeniti tekstem „naftno-rudarstvo“.</p>	<p>Prihvaća se.</p>
		<p>U tekstu Odredbi u poglavlju 3.3.1.1. u stavku 6. tekst „Ne izvoditi radove i radove bušećeg postrojenja za vrijeme gniježđenja“ zamijeniti slijedećim tekstem „Ne izvoditi radove bušenja, odnosno izrade bušotina bušaćim postrojenjem, za vrijeme gniježđenja“.</p>	<p>Prihvaća se.</p>

		<p>Prijedlog da je najmanja udaljenost smještaja rudarskih objekata za istraživanje i eksploataciju od granica građevinskog područja naselja umjesto 500 metara 200 metara.</p>	<p>Ne prihvaća se.</p> <p>Obrazloženje: Uslijed obavljanja rudarske djelatnosti u energetske sektoru, u etapama istraživanja, osobito izgradnje bušotina i postavljanja opreme, eksploatacije i sanacije bušotinskog kruga, isplačnih jama i dr., moguće je očekivati pojave buke, vibracija, emisija svjetlosnog onečišćenja, prašine, neugodnih mirisa i svih nuspojava povećanog prometovanja uslijed neizbježne gradnje pristupnih puteva. Mogućnost akcidenata i drugih nepredviđenih događaja nikad nije isključena te se premala udaljenost stambenih područja od potencijalno rizičnih postrojenja u kojima se koriste visoki tlakovi s često nepredvidljivim uvjetima u geološkim strukturama, kao redovna ili testna istražna područja za nove tehnologije, smatra rizikom za stambene zone, osobito u gušće naseljenim područjima, područjima orijentiranim na proizvodnju prehrambenih proizvoda, ekološke poljoprivrede, turistički orijentiranim naseljima i sl.</p>
16.	<p>WWF Adria, Zelinska 2, 10000 Zagreb Od 19. 04. 2019.</p>	<p>Podržavaju prijedlog da HE Molve 1 i Molve 2 ne uđu u IV. Izmjene i dopune Prostornog plana Koprivničko-križevačke županije.</p>	<p>Prihvaća se.</p>

		<p>Smatraju da se rijeku Dravu ne koristi u svrhu plovnog puta 2 . klase od km 176,5 do 198,6 km.</p>	<p>Ne prihvaća se.</p> <p>Obrazloženje: Plovni put 2 . klase od km 176,5 do 198,6 km određen je prostornoplanskim dokumentom višeg reda odnosno Programom prostornog uređenja Republike Hrvatske. Prema Pravilniku o razvrstavanju i otvaranju vodnih putova na unutarnjim vodama (Narodne novine br. 77/11, 66/14 i 81/15) na rijeci Dravi je otvoren i razvrstan međudržavni plovni put od 70 do 198,6 r/km, koji je uvršten i u Strategiju razvitka riječnog prometa u Republici Hrvatskoj (2008-2018).</p>
17.	<p>Županijska uprava za ceste Koprivničko–križevačke županije, I.Z. Dijankovečkog 3, 48260 Križevci KLASA:340-09/19-01/490 URBROJ:2141-376-06-490/2019 Od 18. 04. 2019.</p>	<p>Zamolba da se ažuriraju podaci prema dostavljenim priložima.</p>	<p>Prihvaća se.</p>
18.	<p>Zavod za prostorno uređenje Varaždinske županije, Mali plac 1A, 42000 Varaždin KLASA:350-02/19-02/2 URBROJ:2186/1-16/1-19-2 Od 18. 04. 2019.</p>	<p>Prijedlog da se omogući modernizacija postojeće regionalne željezničke pruge R202 Varaždin-Koprivnica-Virovitica-Osijek-Dalj u dvokolosječnu elektrificiranu prugu.</p>	<p>Ne prihvaća se.</p> <p>Obrazloženje: Prostornim planom Koprivničko-križevačke županije na navedenoj pruzi predviđa se izgradnja novih signalno-sigurnosnih uređaja. Zahtjev HŽ-a je obrađen.....</p>

		<p>Varaždinska županija razmatra mogućnost podizanja značaja cestovne veze od Ludbrega prema Velikom Bukovcu i dalje prema Koprivničko-križevačkoj županiji.</p>	<p>Ne prihvaća se.</p> <p>Obrazloženje: Na navedenoj dionici i spoju na D 20 na području Koprivničko-križevačke županije ne predviđa se podizanje značaja iste na državnu razinu. Kategorizacija odnosno prekategorizacija cesta ne određuje se prostornoplanskom dokumentacijom.</p>
		<p>Varaždinska županije ne planira izradu PPPPO rijeke Drave.</p>	<p>Obrazloženje: U Prostornom planu Koprivničko-križevačke županije planira se i dalje izrada PPPPO-a Regionalnog parka Mura-Drava. Državnim prostornim planom razvoja Republike Hrvatske odredit će se obveza njegove izrade.</p>
		<p>Varaždinska županije ne planira izradu PPPPO područja Kalnika.</p>	<p>Obrazloženje: U Prostornom planu Koprivničko-križevačke županije planira se i dalje izrada PPPPO-a područja Kalnika. Državnim prostornim planom razvoja Republike Hrvatske odredit će se obveza njegove izrade.</p>
19.	<p>Grupa građana (obitelji Barčanec, Dvekar i Kos), iz Općine Sokolovac</p>	<p>Građani daju prigovor u svezi retencije Domaji. Traži se brisanje retencije iz Plana.</p>	<p>Prihvaća se.</p>
20.	<p>Fides II, obrt za građevinarstvo i trgovinu, Molve</p>	<p>Traži da se u IV. Izmjenama i dopunama Prostornog plana i Strateške studije, predmetni istražni prostor oblikom i veličinom, ucrtta kao prostor za eksploataciju, te da se sa posebnim uvjetima nastavi postupak ishođenja koncesije za eksploataciju.</p>	<p>Ne prihvaća se.</p> <p>Obrazloženje: Planirano eksploatacijsko polje Hambari koje ovisi o realizaciji HE Molve 1 i HE Molve 2, nalazi se u inundacijskom pojasu</p>

			<p>rijeke Drave. Sukladno Zakonu o vodama, zabranjena je eksploatacija šljunka i pijeska u uređenom inundacijskom pojasu i u neuređenom inundacijskom području, osim ako propisima o rudarstvu nije drugačije navedeno. U slučaju uvrštavanja lokacija HE Molve 1 i HE Molve 2 u prostorni plan, potrebno je provesti postupak prevladavajućeg javnog interesa i notificirati pogođene države o mogućem prekograničnom utjecaju, odnosno pričekati odluku da se donese na državnoj razini u sklopu izrade Državnog plana prostornog razvoja. Izgradnjom HE Molve 1 i HE Molve 2 granica inundacije pomaknula bi se prema rijeci Dravi te bi su u tom slučaju otvorila mogućnost formiranja eksploatacijskog polja šljunka i pijeska.</p> <p>Dakle, postupak privođenja namjeni na prostoru planiranog eksploatacijskog polja građevnog pijeska i šljunka Hambari moguće je započeti ukoliko se Prostornim planom razvoja Republike Hrvatske rezervira prostor za izgradnju HE Molve 1 i HE Molve 2.</p>
21.	<p>Komunalac d.o.o., Mosna 15, 48000 Koprivnica 23.04.2019.</p>	<p>Zamolba da se reciklažni centar Reka izbriše iz Prostornog plana Koprivničko-križevačke županije.</p>	<p>Prihvaća se.</p>
22.	<p>Ministarstvo kulture, Uprava za zaštitu kulturne baštine, Sektor za konzervatorske</p>	<p>U Obrazloženju potrebno je u poglavlju 1.1.2.6. ažurirati popis kulturnih dobara sukladno stanju u Registru kulturnih dobara RH.</p>	<p>Prihvaća se.</p>

	<p>odjele i inspekciju, Konzervatorski odjel u Bjelovaru, Trg Eugena Kvaternika 6, 43000 Bjelovar KLASA:612-08/19-10/0117 URBROJ:532-04-02-02/1-19-2 Od 19. 04. 2019.</p>	<p>U poglavlju 8.1. Odredbi za provođenje iza točke 8.1.16. dodati novu točku koja glasi: „Prilikom izrade PPPPO za područje Kalnika potrebno je stručno obraditi, valorizirati te utvrditi planske mjere i za sastavnicu prostora: Kulturna baština.</p>	<p>Prihvaća se.</p>
		<p>U poglavlju 8.2. Odredbi za provođenje ažurirati popis kulturnih dobara sukladno stanju u Registru kulturnih dobara RH.</p>	<p>Prihvaća se.</p>
		<p>Postojeći tekst točke 8.3.1. potrebno je u cijelosti ukloniti. Na njegovom mjestu potrebno je odrediti opće i posebne zaštite na temelju: Načela za očuvanje i upravljanje povijesnim gradovima, naseljima i urbanim područjima (Valletta) – XVII. Opća skupština ICOMOS –a, Pariz 2011.</p>	<p>Prihvaća se.</p>
<p>23.</p>	<p>Općina Gola, Ul. M. P Miškine 1, 48331 Gola KLASA:350-02/19-01/2 URBROJ:2137/06-19-2 Od 19. 04. 2019.</p>	<p>Općina je protiv uvrštenja hidroelektrane Molve 1 i Molve 2 u Prostorni plan Koprivničko-križevačke županije jer bi mogla negativno utjecati na biljni i životinjski svijet područja koje se nalazi na području ekološke mreže NATURA2000 i Regionalnog parka Mura-Drava.</p>	<p>Prihvaća se.</p>

Popis podnositelja mišljenja, prijedloga i primjedbi pismenim putem izvan roka:

1. Ministarstvo zaštite okoliša i energetike, Radnička cesta 80, 10000 Zagreb

Tablica 2: Obradena mišljenja, prijedlozi i primjedbe pristigla pismenim putem izvan roka

REDNI BROJ	PODNOŠITELJ ZAHTJEVA	MIŠLJENJE, PRIJEDLOG, PRIMJEDBA	ODGOVOR/OBRAZLOŽENJE
1.	Ministarstvo zaštite okoliša i energetike, Radnička cesta 80, 10000 Zagreb KLASA:351-03/19-01/532 URBROJ:517-03-1-1-19-5 Od 03. 05. 2019.	Umjesto izraza „Kakvoća zraka“ koristiti izraz „kvaliteta zraka“.	Obrazloženje: Navedeni izraz ne postoji u Obrazloženju niti u Odredbama za provođenje.
		U dijelu „Obrazloženja“ na str. 30. dodati novi tekst. „Istražni prostori ili dijelovi istražnih prostora geotermalne vode za energetske svrhe mogu se, bez izmjene ovog Plana, prenamijeniti u eksploatacijska polja geotermalne voda za energetske svrhe, ako istražni prostor ispunjava odgovarajuće propisane zahtjeve pod uvjetom da je u skladu s propisima o istraživanju i eksploataciji ugljikovodika i osnovnim smjernicama iz ovog Plana.“	Prihvaća se.
		U dijelu „Obrazloženja“ na str. 92. dodati: „Istražni prostori ili dijelovi istražnih prostora mogu se, bez izmjene ovog Plana, prenamijeniti u eksploatacijska polja ako istražni prostor ispunjava odgovarajuće propisane zahtjeve, pod uvjetom da je u skladu s propisima o istraživanju i eksploataciji ugljikovodika i osnovnim smjernicama iz ovog Plana.“ te izmijeniti rečenice: „Eksploatacija ugljikovodika dozvoljena je isključivo unutar utvrđenih eksploatacijskih polja ugljikovodika (EPU) i u granicama provjerenih	Prihvaća se.

		<p>naftno-rudarskih projekta. Eksploatacija ugljikovodika uključuje pridobivanje ugljikovodika iz ležišta i oplemenjivanje ugljikovodika, transport ugljikovodika cjevovodima, kad je u tehnološkoj svezi s odobrenim eksploatacijskim poljima i skladištenje ugljikovodika u geološkim strukturama.“</p>	
		<p>U dijelu „Odredbe“ na str. 20. izmijeniti poglavlje 2.4.2. „Građevine za eksploataciju ugljikovodika i geotermalne vode za energetske svrhe</p> <ul style="list-style-type: none"> • eksploatacijske bušotine ugljikovodika i geotermalne vode unutar granica odobrenih eksploatacijskih polja ugljikovodika i/ili geotermalne vode.“ 	<p>Prihvaća se.</p>
		<p>U dijelu „Odredbe“ na str. 26. izmijeniti tekst da glasi: „Na navedenom području, u slučaju pozitivnih rezultata i komercijalnog otkrića ugljikovodika, moguće je očekivati osnivanje novih eksploatacijskih polja. Istražni prostori ili dijelovi istražnih prostora mogu se, bez izmjene ovog Plana, prenamijeniti u eksploatacijska polja ukoliko istražni prostor ispunjava odgovarajuće propisane zahtjeve, pod uvjetom da je u skladu s propisima o istraživanju i eksploataciji ugljikovodika i osnovnim smjernicama iz ovog Plana.“</p>	<p>Prihvaća se.</p>

		<p>U poglavlju 3.3.1.2.. Istraživanje geotermalne vode dodati tekst: „Istražna polja geotermalnih voda su Ferdinandovac -1 i Legrad -1. Istražni radovi i aktivnosti kojima je cilj utvrditi stanje rezervi geotermalnih voda mogu se vršiti na cjelokupnom području Koprivničko-križevačke županije. Istražni prostori ili dijelovi istražnih prostora geotermalne vode za energetske svrhe mogu se, bez izmjene ovog Plana, prenamijeniti u eksploatacijska polja geotermalne voda za energetske svrhe, ako istražni prostor ispunjava odgovarajuće propisane zahtjeve pod uvjetom da je u skladu s propisima o istraživanju i eksploataciji ugljikovodika i osnovnim smjernicama iz ovog Plana.“</p>	<p>Prihvaća se.</p>
		<p>Na str. 65. izmijeniti tekst na način da glasi: „Pri projektiranju i izvođenju treba primjenjivati odredbe Pravilnika o tehničkim uvjetima i normativima za siguran transport tekućih i plinovitih ugljikovodika magistralnim naftovodima i plinovodima te naftovodima i plinovodima za međunarodni transport (Sl. list, br. 26/85; „Narodne novine“, broj 53/91).“</p>	<p>Prihvaća se.</p>
		<p>Na str. 65. izmijeniti tekst na način da glasi: „Uvjeti provedbe i lokacijski uvjeti za neposrednu provedbu ovog Plana utvrđuju se za sljedeće građevine, naftno-rudarske objekte i postrojenja u svrhu eksploatacije ugljikovodika i druge zahvate od državnog značaja: eksploatacijska polja</p>	<p>Djelomično se prihvaća. Obrazloženje: Uvjeti provedbe i lokacijski uvjeti za neposrednu provedbu ovog Plana nisu predviđeni za geotermalne vode.</p>

		<p>ugljikovodika iz točke 3.3.4...“, te „11.4.2. Unutar EPU iz točke 3.3.4. ovog Plana neposrednom provedbom mogu se izdavati akti za građenje i/ili rekonstrukciju građevina, naftno-rudarskih objekata i postrojenja u svrhu eksploatacije ugljikovodika te izvođenje drugih zahvata u prostoru koji se ne smatraju građenjem, a koji su u funkciji naftno-rudarskih radova istraživanja i eksploatacije ugljikovodika, geotermalne vode za energetske svrhe, skladištenja ugljikovodika i trajnog zbrinjavanja plinova u geološkim strukturama istoga: bušotinskih radnih prostora i priključnih cjevovoda“</p>	
--	--	--	--

Popis podnositelja primjedbi, mišljenja i prijedloga na javnom izlaganju na koja nije odgovoreno tijekom istih:

1. Vesna Telban, Upravni odjel za prostorno uređenje, gradnju, zaštitu okoliša i zaštitu prirode Koprivničko-križevačke županije, Ispostava Križevci

Tablica 3: Obradena, mišljenja, prijedlozi i primjedbe na javnom izlaganju na koja nije odgovoreno tijekom istih:

REDNI BROJ	PODNOŠITELJ ZAHTJEVA	MIŠLJENJE, PRIJEDLOG, PRIMJEDBA	ODGOVOR/OBRAZLOŽENJE
1.	<p>Vesna Telban, Upravni odjel za prostorno uređenje, gradnju, zaštitu okoliša i zaštitu prirode Koprivničko-križevačke županije, Ispostava Križevci 03.04.2019.</p>	<p>Predlaže da županijski prostorni plan razmotri problematiku i namjenu skloništa od ratnih stradanja.</p>	<p>Prihvaća se.</p> <p>Napomena: U Plan je ugrađen tekst da će se mjere zaštite od opasnosti nastanka i posljedica velikih nesreća i katastrofa provoditi prema dokumentima – „Procjena ugroženosti stanovništva, materijalnih i kulturnih dobara i okoliša za Koprivničko-križevačku županiju“ i „Zahtjevi zaštite i spašavanja u dokumentima prostornog uređenja za Koprivničko-križevačku županiju“.</p>

IZRAĐIVAČ PLANA:

Zavod za prostorno uređenje
Koprivničko-križevačke županije

KLASA: 350-01/15-01/14
URBROJ: 2137-14-19-96
Koprivnica, 12. lipnja 2019.

Ravnatelj:

Zlatko Filipović, dipl.ing. arh.



NOSITELJ IZRADE PLANA:

Upravni odjel za prostorno
uređenje, gradnju, zaštitu
okoliša i zaštitu prirode
Koprivničko-križevačke
županije

KLASA: 350-02/16-01/9
URBROJ: 2137/1-05/01-19-164
Koprivnica, 12. lipnja 2019.

Pročelnik:

Damir Petričević, mag.ing.aedif.



5. OČITOVANJE OVLAŠTENIKA IZRADE STRATEŠKE STUDIJE NA PRISTIGLE KOMENTARE



EKO INVEST d.o.o.
društvo s ograničenom odgovornošću za
inženjering, organizacijske i tehnološke usluge
10 000 Zagreb | Draškovićeva 50 | Hrvatska
Tel.: +385 (0)1 3769 362
Fak.: +385 (0)1 4819 603
E-mail: info@ekoinvest.hr
MBS: 3807213
OIB: 71819246783
IBAN: HR212360000-1101293469

Koprivničko-križevačka županija
Antuna Nemčića 5
48 000 Koprivnica

Zagreb, 12.6.2019.

PREDMET: Strateška studija utjecaja Prijedloga IV. Izmjena i dopuna Prostornog plana Koprivničko-križevačke županije na okoliš

-Očitovanje na komentare pristigle tijekom javne rasprave

Usporedno s upućivanjem Prijedloga IV. Izmjena i dopuna Prostornog plana Koprivničko-križevačke županije na javnu raspravu, Nadležno tijelo je na temelju članka 23. Uredbe o strateškoj procjeni utjecaja strategije, plana i programa na okoliš (NN 3/17) i članka 16. i 17. Uredbe o informiranju i sudjelovanju javnosti i zainteresirane javnosti u pitanjima zaštite okoliša (NN 64/08) donijelo Odluku o upućivanju Strateške studije o procjeni utjecaja na okoliš IV. Izmjena i dopuna Prostornog plana Koprivničko-križevačke županije i IV. Izmjene i dopune Prostornog plana Koprivničko-križevačke županije na javnu raspravu (KLASA: 350-02/16-01/19, URBROJ: 2137/01-05/01-19-134 od 7. ožujka 2019. godine) te objavilo Obavijest o javnoj raspravi za Stratešku studiju o procjeni utjecaja na okoliš IV. Izmjena i dopuna Prostornog plana Koprivničko-križevačke županije i Nacrta prijedloga IV. Izmjena i dopuna Prostornog plana Koprivničko-križevačke županije (KLASA: 351-03/17-01/60, URBROJ: 2137/1-05/03-18-44 od 16. siječnja 2019.).

Komentari na stratešku studiju ili na prostorni plan, a koji su zahtijevali izmjene i/ili dopune strateške studije, zaprimljeni tijekom trajanja javne rasprave, prikazani su u tabličnom obliku kako slijedi:



EKO INVEST d.o.o.
društvo s ograničenom odgovornošću za
inženjering, organizacijske i tehnološke usluge
10 000 Zagreb | Draškovićeva 30 | Hrvatska
Tel. : +385 (0)1 3769 362
Fak. : +385 (0) 1 4819 603
E-mail : info@ekoinvest.hr
MBS : 3807213
OIB : 71819246783
IBAN : HR212360000-1101293469

MIŠLJENJA, PRIJEDLOZI I PRIMJEDBE NA STRATEŠKU STUDIJU DOSTAVLJENI U PISANOM OBLIKU U ODREĐENOM ROKU			
1.	PODNOŠITELJ:	RH Ministarstvo zaštite okoliša i energetike (Klasa: 351-03/19-01/532; Urbroj: 517-03-1-1-19-5)	3.5..2019.
1.1.	Mišljenje, prijedlog/ primjedba	<ol style="list-style-type: none">Ispravno je navoditi naziv ministarstva nadležnog za poslove zaštite okoliša u odnosu na godinu izdavanja akta koji se navodi u tekstu (npr. 2014.g. ispravan je naziv MZOP, ne MZOE kako je navedeno)Za Uredbu o graničnim vrijednostima emisija onečišćujućih tvari u zrak iz nepokretnih izvora potrebno je navesti ispravan broj NN (87/17)Za Uredbu o određivanju zona i aglomeracija prema razinama onečišćenosti zraka na teritoriju RH potrebno je navesti ispravan broj NN (1/14)Pod Popis analiziranih međunarodnih ugovora i sporazuma dodati i „Stockholmska konvencija o postojanim organskim onečišćujućim tvarima“ (Stockholm 2001.) objavljena u NN-MU br. 11/06, stupila je na snagu u odnosu na RH 30.4.2007. a taj je datum objavljen u NN-MU br, 2/07. Isto dodati i u ostalim dijelovima i dokumentima gdje je primjenjivo.U poglavlju 4. Podaci o postojećem stanju okoliša, te potpoglavlju 4.1.2. Klima i klimatske promjene, obrađena je tema klimatskih promjena na području od interesa. Dan je detaljan pregled sadašnjeg i budućeg stanja klime. Nadalje navedeno je zastarjelo izvješće te ga je potrebno ažurirati sa Sedmim nacionalnim izvješćem RH prema Okvirnoj konvenciji UN o promjeni klime (UNFCCC) iz 2018.g. Navedeni su kao rizici opasnosti od poplava,suša i tuče.U poglavlju 9. Ciljevi zaštite okoliša strateške studije u tablici 32. Određeni ciljevi zaštite okoliša navodi se cilj Povećanje otpornosti i prilagodba klimatskim promjenama, a kao indikatori se daju jedino za ublažavanje klimatskih promjena. Potrebno je navedeno nadopuniti s indikatorima prilagodbe klimatskim promjenama kao što i određuje odabrani cilj.U poglavlju 11.2 Rezultati procjene utjecaja provedbe Prostornog plana na ciljeve zaštite okoliša za „Povećanje otpornosti i prilagodba klimatskim promjenama“ navodi se dio koji se odnosi na ublaženje klimatskih promjena, a za segment prilagodbe samo otpornosti na poplave. Iako su suše i tuča označene kao velike prijetnje, ništa nije predloženo. Sukladno navedenom, potrebno je predložiti i odgovarajuće mjere kao što je navedeno u poglavlju 11.3 tablica 34.U cijelom dokumentu je vidljivo miješanje pojmova ublažavanja	

EKOINVEST

EKO INVEST d.o.o.
 društvo s ograničenom odgovornošću za
 inženjering, organizacijske i tehnološke usluge
 10 000 Zagreb | Draškovićeve 50 | Hrvatska
 Tel.: +385 (0)1 3769 362
 Fax: +385 (0)1 4819 603
 E-mail: info@ekoinvest.hr
 MBS: 3807213
 OIB: 71819246783
 IBAN: HR212360000-1101293469

		<p>klimatskih promjena i prilagodbe na klimatske promjene. U većini slučajeva u studiji se ono što je ublažavanje stavlja pod prilagodbu bez vidljive jasne distinkcije. U cijelom dokumentu je potrebno izvršiti odgovarajuće korekcije sukladno prethodno navedenom.</p> <p>9. Navodi se da će se pri proceduri PUO i OPUO detaljnije obraditi mjere zaštite okoliša. Kako se radi o prostorno-planskom dokumentu koje se donosi za dugoročno razdoblje, pitanje prilagodbe klimatskim promjenama je nužno uključiti u predmetnu Stratešku studiju što je na određeni način i napravljeno.</p>
1.2.	Odgovor:	<p>Prihvaća se.</p> <p>1. Naziv ministarstva nadležnog za poslove zaštite okoliša u odnosu na godinu izdavanja akta su izmijenjeni kroz studiju tako da naziv odgovara godini akta.</p> <p>2., 3. U studiji je izmijenjen i naveden ispravan broj NN za Uredbu o graničnim vrijednostima emisija onečišćujućih tvari u zrak iz nepokretnih izvora. Isto tako, u studiji na stranici 35. je izmijenjen i naveden ispravan broj NN za Uredbu o određivanju zona i aglomeracija prema razinama onečišćenosti zraka na teritoriju RH</p> <p>4. U prilogu 1. Dokumenti analizirani u svrhu određivanja ciljeva zaštite okoliša, stranica 234. je nadodana Stockholmska konvencija o postojanim organskim onečišćujućim tvarima.</p> <p>5. U poglavlju 4.1.2. Klima i klimatske promjene, stranica 45,46. je dodano posljednje, odnosno Sedmo nacionalno izvješće i treće dvogodišnje izvješće Republike Hrvatske prema Okvirnoj konvenciji Ujedinjenih naroda o promjeni klime (UNFCCC) te su nadopisani zaključci, proizašli iz navedenog izvješća. Izvješće je također uvršteno u popis korištene literature.</p> <p>6. U poglavlju 9. Ciljevi zaštite okoliša Strateške studije, tablica 32. nadodan je indikator za cilj povećanja otpornosti na klimatske promjene te su indikatori razdvojeni s obzirom na povećanje otpornosti te ublažavanje klimatskih promjena kako bi bilo jasno na što se odnose.</p> <p>7. U poglavlju 11.2. Rezultati procjene utjecaja provedbe Prostornog plana na ciljeve zaštite okoliša, analizirani su i nadopisani utjecaji koji se tiču prilagodbe na klimatske promjene (poglavitno vezani uz suše te eroziju šumskog tla, uz već prethodno opisane poplave). Isto je revidirano i nadopisano u poglavlju 11.3., tablica 34.</p> <p>8. Kroz cijelu studiju su na odgovarajućim mjestima razdvojeni izrazi ublažavanje i prilagodba klimatskim promjenama kako bi bilo apsolutno jasno na što se odnosi tekst.</p>
2.	PODNOŠITELJ:	<p>Hrvatske ceste</p> <p>(klasa: 350-02/13-01/271; Urbroj: 345-200-210-212/392-19-19/5M)</p> <p>15.4.2019.</p>

EKOINVEST

EKO INVEST d.o.o.
 društvo s ograničenom odgovornošću za
 inženjering, organizacijske i tehnološke usluge
 10 000 Zagreb | Draškovićeva 50 | Hrvatska
 Tel. : +385 (0)1 3769 362
 Fax: +385 (0)1 4819 603
 E-mail : info@ekoinvest.hr
 MBS : 3807213
 OIB : 71819246783
 IBAN : HR212360000-1101293469

2.1.	Mišljenje, prijedlog/ primjedba	Mišljenja smo da nije potrebno provoditi stratešku procjenu utjecaja na okoliš u postupku o Strateškoj studiji o utjecaju IV. Izmjena i dopuna Prostornog plana Koprivničko-križevačke županije na okoliš, vezano za ceste iz nadležnosti Hrvatskih cesta.
2.2.	Odgovor:	Prihvaća se.
3.	PODNOŠITELJ:	Hrvatske šume d.o.o. (Klasa: KC/19-01/445; Urbroj: 06-00-06/02-19) 15.4.2019.
3.1.	Mišljenje, prijedlog/ primjedba	Na stratešku studiju o utjecaju na okoliš IV. ID PP Koprivničko-križevačke županije nemamo primjedbi.
3.2.	Odgovor:	Prihvaća se.
4.	PODNOŠITELJ:	HŽ Infrastruktura (Naš broj i znak: 2292/19, 1.3.1. GI) 09.4.2019.
4.1.	Mišljenje, prijedlog/ primjedba	Na stratešku studiju o utjecaju na okoliš IV. ID PP Koprivničko-križevačke županije nemamo primjedbi.
4.2.	Odgovor:	Prihvaća se.
5.	PODNOŠITELJ:	RH Ministarstvo obrane (Klasa: 350-02/17-01/222; Urbroj: 512M3-020201-19-8) 04.04.2019.
5.1.	Mišljenje, prijedlog/ primjedba	Predmetne izmjene i dopune nemaju utjecaja na postojeće zone posebne namjene i zaštitne i sigurnosne zone koje su utvrđene za vojno skladište „Široko Brezje“, „Križevci i OUP Kalnik“, a u Strateškoj studiji nije prepoznat njihov negativan utjecaj na prirodu i okoliš.
5.2.	Odgovor:	Prihvaća se.
6.	PODNOŠITELJ:	Zavod za prostorno uređenje Zagrebačke županije (Klasa: 350-02/16-02/12; Urbroj: 238/1-126-19-7) 02.04.2019.
6.1.	Mišljenje, prijedlog/ primjedba	Zavod je izvršio uvod u Prijedlog IV. Izmjena i dopuna Plana i Stratešku studiju te smo mišljenja da su planirani zahvati u kontaktnom području u skladu s Prostornim planom Zagrebačke županije.
6.2.	Odgovor:	Prihvaća se.

EKOINVEST

EKO INVEST d.o.o.
 društvo s ograničenom odgovornošću za
 inženjering, organizacijske i tehnološke usluge
 10 000 Zagreb | Draškovićeve 50 | Hrvatska
 Tel.: +385 (0)1 3769 362
 Fax: +385 (0)1 4819 603
 E-mail: info@ekoinvest.hr
 MBS: 3807215
 OIB: 71819246783
 IBAN: HR212360000-1101293469

7.	PODNOŠITELJ:	RH Ministarstvo gospodarstva, poduzetništva i obrta (Klasa: 350-01/19-01/09; Urbroj: 526-02-02-012-01/2-19-2)	26.3.2019.
7.1.	Mišljenje, prijedlog/primjedba	Ovo Ministarstvo nema primjedbi.	
7.2.	Odgovor:	Prihvaća se.	
8.	PODNOŠITELJ:	Općina Koprivnički Ivanec (Klasa: 350-02/16-01/02; Urbroj: 2137/09-19-4)	16.04.2019.
8.1.	Mišljenje, prijedlog/primjedba	<ol style="list-style-type: none"> Općina se protivi izgradnji CGO na području općine te je protivna ucrtavanju u županijski prostorni plan. Stava smo da je do velikog povećanja kancerogenih tvari u podzemnim vodama došlo zbog izrazito nepovoljnog i hidrogeološki neprihvatljivog terena na kojem se nalazi odlagalište. Mišljenja smo da je lokacija Piškornica apsolutno neprihvatljiva za izgradnju CGO. Predlažemo realizaciju sustava gospodarenja otpadom preko alternativnih građevina poput sortirnica, reciklažnih centara, centara za ponovnu uporabu, a prije svega intenzivirati napore oko edukacije građana za sortiranje otpada na kućnom pragu i smanjenja količina miješanog komunalnog otpada. Za izgradnju takvog centra potrebna je Studija izvedivosti koju je potrebno prezentirati javnosti. Planiranje i ucrtavanje CGOa bez navedene studije izvedivosti smatramo neprihvatljivim i pogrešnim rješenjem. Znakovita je činjenica da se dosadašnji RCGO označuje kao CGO što nedvosmisleno upućuje na ideju da se otpad dovozi i sa šireg područja RH, odnosno područja većeg od prvotno planirane 4 županije SZ Hrvatske. CGO se nalazi preblizu ostalih izgrađenih i planiranih infrastruktura na području KKŽ, kao što su naftovod JANAF, planirana brza cesta, vodozaštitno područje Ivanščak, na području je dravskog vodonosnika pitke vode, neposredno uz potok Gliboki u koji Piškornica ima ispuste voda i koji moguća onečišćena nosi nizvodno d ravnice, međunarodno zaštićene u nekoliko kategorija te neposredno uz područje proglašene ekološke mreže, lokalitet Zovje. Općina nije suglasna za ucrtavanje koridora željezničke pruge Koprivnica-Kotoriba. Državna granica koji je planiran na području Općine. Pruga prolazi III zonom vodozaštite izvorišta Ivanščak, što svakako može imati negativni utjecaj na zdravstvenu ispravnost vode, a koje uz odlagalište otpada predstavlja dodatnu ugrozu izvorištu koje opskrbljuje vodom Grad Koprivnicu nekoliko 	

EKOINVEST

EKO INVEST d.o.o.
 društvo s ograničenom odgovornošću za
 inženjering, organizacijske i tehnološke usluge
 10 000 Zagreb | Draškovićeva 50 | Hrvatska
 Tel.: +385 (0)1 3769 362
 Fax: +385 (0)1 4819 603
 E-mail: info@ekoinvest.hr
 MBS: 3807213
 OIB: 71819246783
 IBAN: HR212360000-1101293469

		<p>susjednih općina kao i Općinu Koprivnički Ivanec. Izgradnjom ovog koridora uz gubitak vlažnih livada i šumske vegetacije kao i smanjenja kvalitete staništa doći će do nepovratnog gubitka znatnih površina osobito vrijednog obradivog (P1) i vrijednog obradivog (P2) poljoprivrednog zemljišta. Pruga prolazi blizu naselja Koprivnički Ivanec odnosno zaštićenih kulturnih dobara crkve sv. Ivana Krstitelja, Župnog dvora, Školske kurije što predstavlja ozbiljnu opasnost za navedene kulturno-povijesne građevine naročito kod izvođenja radova na trasi pruge. Napominjemo da pruga prolazi relativno blizu zaštićenog područja ekološke mreže, lokalitet Zovje što smatramo dodatnim argumentom.</p>
8.2.	Odgovor:	<ol style="list-style-type: none"> 1. Izrađivač plana nije prihvatio primjedbu. CGO nije predmet izmjena i dopuna plana, već se nalazi u planu od 2007. godine. Sustav gospodarenja otpadom županije analiziran je u studiji, te su predložene mjere ublažavanja i sprečavanja nepovoljnih utjecaja kao i mjere praćenja. Jedna se od mjera upravo odnosi na planiranje građevina iz sustava gospodarenja otpadom temeljem rezultata studije izvedivosti. 2. Izrađivač plana nije prihvatio primjedbu. Trasa željeznice je obrađena u studiji, obrađena su sva pitanja okoliša i prirode te su predložene odgovarajuće mjere zaštite i ublažavanja negativnih utjecaja.
9.	PODNOŠITELJ:	<p>Općina Sokolovac (Klasa: 350-01/19-01/02; Urbroj: 2137/14-19-2)</p>
9.1.	Mišljenje, prijedlog/ primjedba	<ol style="list-style-type: none"> 1. Retenciju u mjestu Domaji u blizini naselja smatramo neprihvatljivom jer bi se na taj način trajno ugrozila imovina i stanovništvo koje živi u rubnom području planirane retencije. U mjestu nema odvodnje otpadnih voda putem javne kanalizacijske mreže, a izgradnjom retencije bi se taj problem dodatno akcentirao jer bi punjenjem retencije došlo do podizanja razine podzemnih voda što bi izravno prouzročilo onečišćenje voda i tla, a time i ugrozilo zdravlje stanovništva. Uslijed naplavlivanja muljem na lokaciji bi se onemogućilo bavljenje poljoprivredom, korištenje travnjaka i livada i bavljenje stočarstvom, a upitno je zbrinjavanje mulja i naplavina. Općina nije uvrstila u III Izmjene i dopune PPUO retencije Sokolovac i Domaji, jer smatramo da je Domaji neisplativa i neučinkovita jer potokom Polum i njegovim pritokom Suvaje protječu male količine vode. Lokacija se nalazi unutar ekološke mreže te će uništiti prirodna šumska staništa koja koriste ciljne vrste ptica. Doći će do gubitaka stanišnih tipova te trajnog gubitka

EKOINVEST

EKO INVEST d.o.o.
 društvo s ograničenom odgovornošću za
 inženjering, organizacijske i tehnološke usluge
 10 000 Zagreb | Draškovićeva 50 | Hrvatska
 Tel. : +385 (0)1 3769 362
 Fax. : +385 (0)1 4819 603
 E-mail : info@ekoinvest.hr
 MBS : 3807213
 OIB : 71819246783
 IBAN : HR212360000-1101293469

		<p>postojećeg vegetacijskog pokrova i elemenata flore, ali i gubitka vrijednog obradivog poljoprivrednog zemljišta (P2). Izgradnjom bi došlo do gubitka dijela lovišta i hranilišta vrsta te trajnih promjena krajobraznih karakteristika netaknutog prirodnog prostora, zbog čega smatramo da je neprihvatljiva za ekološku mrežu.</p> <p>2. Reciklažni centar Reka, s obzirom da se u blizini nalaze stambeni objekti, vikendice i klijeti, područje visokovrijednog poljoprivrednog zemljišta (P2), gospodarske šume (Š1) i šuma posebne namjene (Š3), izričito se protivimo uvrštavanju istog u prostorni plan.</p>	
9.2.	Odgovor:	<p>1. Izrađivač plana je prihvatio primjedbu. Retencija Domaji i njezini utjecaji su obrađeni u studiji i glavnoj ocjeni te su za identificirane utjecaje dane odgovarajuće mjere zaštite i ublažavanja.</p> <p>2. Izrađivač plana je prihvatio primjedbu. Studijom su obuhvaćeni svi predloženi elementi iz sustava gospodarenja otpadom, te su temeljem identificiranih utjecaja predložene odgovarajuće mjere.</p>	
10.	PODNOŠITELJ:	Prostor EKO d.o.o. Bjelovar	17.04.2019.
10.1	Mišljenje, prijedlog/ primjedba	<p>1. Predlažemo da, s obzirom na planove u području razvoja vodno-komunalne infrastrukture na području općine Novigrad Podravski, predvidite sustav odvodnje i pročišćavanja otpadnih voda na području naselja Vlaislav i Borovljani u skladu s idejnim rješenjem tvrtke Prostor EKO d.o.o. te da planiranu trasu s UPOVom i ispuštom naznačite u prikazima plana.</p> <p>2. Predlažemo da izmijenite zahtjev da se otpadne vode ispuštaju izvan vodozaštitnih područja te da se na temelju odredbi Odluka o zaštiti izvorišta definira i postupanje s otpadnim vodama unutar vodozaštićenih područja.</p>	
10.2	Odgovor:	<p>3. Izrađivač plana je prihvatio prijedlog stoga zahvat analiziran i utjecaji istog su obrađeni u odgovarajućim dijelovima studije.</p> <p>4. Ne prihvaća se. Komentar se ne prihvaća u dijelu u kojem se briše odredba plana kojom se zahtjeva ispuštanje pročišćenih otpadnih voda u zone sanitarne zaštite. Odvodnju i ispuštanje potrebno je provoditi i planirati sukladno Zakonu i podzakonskim propisima te je vodu za piće potrebno maksimalno očuvati. Ne postoje prepreke da se UPOV planira na području zone sanitarne zaštite, sve dok se vode ispuštaju izvan.</p>	
11.	PODNOŠITELJ:	HOPS d.o.o. (Naš broj i znak: 32-2191/19.5C)	17.04.2019.



EKO INVEST d.o.o.
društvo s ograničenom odgovornošću za
inženjering, organizacijske i tehnološke usluge
10 000 Zagreb | Draškovićeva 30 | Hrvatska
Tel.: +385 (0)1 3769 362
Fax: +385 (0)1 4819 603
E-mail: info@ekoinvest.hr
MBS: 3807215
OIB: 71819246783
IBAN: HR212360000-1101293469

11.1.	Mišljenje, prijedlog/ primjedba	<ol style="list-style-type: none">1. U strateškoj studiji na više mjesta umjesto „Milinovac“ treba pisati „Mlinovac“2. Str. 13 Navodi se „Ucrtavanje izmijenjenih varijanti dalekovoda 100/35 kv..“ Potrebno ispraviti u 110 ili 35 kv. Isto vrijedi i za ucrtavanje 16 postojećih 35/10 kv dalekovoda.3. Str. 13 koristi se skraćenica pa predlažemo da se navede da se radi o rasklopnom postrojenju4. Str. 22 na što se odnosi skraćenica RS?5. Str 22. Isto kao pod str. 136. Str. 142 Predlažemo u navedenom poglavlju ne koristiti izraz „napajanje“ jer se tokovi električne energije mijenjaju (od T5 i prema T5) tako a ne možemo tvrditi paušalno koja stanica napaja koju. Ne treba dovoditi niskonaponsku mrežu u kontekst dalekovoda srednjeg ili visokog napona, tako da predlažemo zadnju rečenicu značajno modificirati ili izbrisati.7. Str. 192 – navodi se mjera zaštite dalekovoda od elektrokcije ptica – na visokonaponskim dalekovodima ne dolazi do elektrokcije ptica zbog velike udaljenosti faznih vodiča i faznih vodiča i uzemljenih dijelova dalekovoda.8. Str. 192 navodi se negativni utjecaj na zdravlje trase koja presijeca naseljeno područje. Smatramo da nije korektno navoditi mogućnost negativnih utjecaja na zdravlje ljudi bez konkretnog navođenja uzroka i posljedica na zdravlje. Predlažemo navod izbrisati ili navesti precizno na što se mislilo da može ugroziti zdravlje ljudi i na osnovu kojih istraživanja je temeljen navod. Dalekovodi se u današnje vrijeme mogu izgraditi i u visokourbaniziranim zonama uz poštivanje sigurnosnih razmata i udaljenosti i bez ikakvog ugrožavanja zdravlja ljudi.9. Str. 193. i 198. navodi se da će kolizija s naseljenim područjem imati negativne utjecaje na zdravlje i imovinu ljudi. Navod smatramo neutemeljenim i predlažemo njegovo brisanje, ne opisuje se na koje se negativne utjecaje na zdravlje ljudi misli, Vezano za imovinu ljudi, željeli bismo naglasiti da HOPS u dosadašnjoj praksi je osiguravao pravične naknade vlasnicima u slučaju negativnih utjecaja na imovinu, te će tako biti i u budućnosti.10. Str. 198 i 199. Navodi se da će radom dalekovoda doći do trajne promjene stanišnih uvjeta u neposrednoj blizini dalekovoda uslijed povećanih emisija buke (šum) i elektromagnetnog zračenja. Razine buke u blizini 110 kv dalekovoda su zanemarive, uzimajući u obzir propisane sigurnosne udaljenosti i koridore dalekovoda. HOPS je vezano za elektromagnetska zračenja izradio Studiju značaja korištenih tipskih izvora s obzirom na razine elektromagnetskih polja VN dalekovoda. Iz zaključaka studije razvidno je da se ni u
-------	------------------------------------	--

		<p>kojem slučaju ne mogu očekivati negativni učinci. Slijedom navedenog predlažemo brisanje citiranog navoda u studiji, također i na str. 256 studije.</p> <p>11. Str 256. Isto kao str. 13</p> <p>Glavna ocjena</p> <ol style="list-style-type: none"> 1. U Glavnoj ocjeni na više mjesta umjesto „Milinovac“ treba pisati „Mlinovac“ 2. Str. 35 Navodi se „Ucrtavanje izmijenjenih varijanti dalekovoda 100/35 kv.“ Potrebno ispraviti u 110 ili 35 kv. Isto vrijedi i za ucrtavanje 16 postojećih 35/10 kv dalekovoda. 3. Str. 35 Navodi se „Uz hidroelektrane HE Molve I i Molve II planiraju se 3 dalekovoda 110/35 kv“ potrebno ispraviti 4. Str. 36 . Navodi se „elektromagnetske mreže postavljaju potencijalnu opasnost zbog rizika od kolizije s nadzemnim živama,“ Na visokonaponskim dalekovodima ne dolazi do elektrokcije ptic.
11.2	Odgovor	<ol style="list-style-type: none"> 1. Prihvaća se. Izmijenjeno. 2. Prihvaća se. Izmijenjeno. 3. Kratica R5 dodana u glosar 4. Rasklopno postrojenje. Ispravljeno. 5. Prihvaća se. Ispravljeno.. 6. Prihvaća se. Brisano. 7. Prihvaća se. Na vodovima visokog napona moguć je negativan utjecaj na ptice uslijed kolizije s vodovima. Utjecaj je moguće ublažiti mjerom mjerama pri utvrđivanju prikladnog tehničkog rješenja izvedbe elektroenergetskih objekata a u svrhu zaštite ciljnih vrsta ptica, te je navedeni tekst u studiji ispravljen. 8. i 9. Postoje brojna istraživanja i izvješća o utjecaju prijenosnih i distribucijskih sustava na ljudsko zdravlje. Usprkos nedostatku jednoznačnih rezultata, nema istraživanja koje je isključilo utjecaj elektromagnetskog zračenja na ljudsko zdravlje, te je povećana osjetljivost i zabrinutost javnosti, posebno zbog rizika poput povećane incidencije dječje leukemije i tumora mozga. Zbog povezanosti s dječjom leukemijom, 1998. Godine National Environmental Health Institute (NIEHS) i 2001. International Agency for Research on Cancer (IARC) Svjetske zdravstvene organizacije klasificirali su magnetska polja „mogućim karcinogenima). Neupitno je da je takva percepcija rizika po zdravlje rezultirala i smanjenjem vrijednosti nekretnina i imovine u blizini dalekovoda. Varijanta dalekovoda dostavljena od strane HOPS-a u zahtjevima za prostorni plan je razmatrana u poglavlju alternativa plana, te je kao tako ocijenjena povoljnijom od druge

		<p>varijante. Budući da trasa budućeg dalekovoda prelazi preko kuća i javnih sadržaja, prethodno navedeni mogući negativni utjecaj ublažen je mjerom izmicanja dalekovoda na mjestima gdje zadire u naselje zapadno izvan naselja. Na str. 198 konkretizirani su mogući negativni utjecaji.</p> <p>10. Ne prihvaća se. Navedene utjecaje na izmjenju stanišnih uvjeta nije moguće u potpunosti isključiti, te su primjenom pravila predostrožnosti isti identificirani, no u studiji nisu ocijenjeni značajnima.</p> <p>Glavna ocjena:</p> <ol style="list-style-type: none"> 1. Prihvaća se. Na str. 36. izmijenjen je pogrešan naziv. 2. Prihvaća se. Tekst je ispravljen u „Ucrtavanje izmijenjenih varijanti dalekovoda 100 kV.“ Također izmijenjen je podatak o ucrtavanju postojećih dalekovoda (ucrtavaju se 35 kV dalekovodi). 3. Prihvaća se. Tekst je ispravljen u „Uz hidroelektrane HE Molve I i Molve II planiraju se 3 dalekovoda 110 kV“. 4. Prihvaća se. U tekstu je u navedenoj rečenici dodatno pojašnjeno: „Osim nepovoljnih lokalno ograničenih utjecaja tijekom izgradnje (npr. privremeno uznemiravanje ciljnih vrsta, dugoročan i/ili privremen gubitak, degradacija i fragmentacija ciljnih stanišnih tipova ili stanišnih tipova značajnih za ciljne vrste ekološke staništa, širenje invazivnih stranih vrsta), nadzemni objekti pripadajuće infrastrukture tj. elektroenergetske mreže predstavljaju potencijalnu opasnost zbog rizika od kolizije s nadzemnim žicama visokonaponskih dalekovoda i rizika od elektrokcije na srednjenaponskim dalekovodima. Utjecaj je moguć na migratorne ptice te lokalne vrste ptica koje koriste stanište fragmentirano dalekovodom za hranjenje ili gniježđenje.“ 	
11.	PODNOŠITELJ:	<p>KOPRIVNIČKE VODE d.o.o. (Broj: 2753/2019)</p>	19.04.2019.
12.1	Mišljenje, prijedlog/ primjedba	<ol style="list-style-type: none"> 1. Tražimo da se planirana pruga Koprivnica-Kotoriba-državna granica predvidi izvan vodozaštitne zone izvorišta Ivanščak ili da se implementiraju sva ograničenja i zabrane za zone sanitarne zaštite izvorišta Ivanščak i Lipovec. 2. Vodocrpilište Lipovec treba definirati kao osnovom stabilnosti vodoopskrbnog sustava te je nužno povezati vodoopskrbni sustav uslužnog područja Koprivnice i Đurđevca kroz spojni cjevovod Delovi-Virje. 3. Ucrtati magistralni cjevovod Drnje-Botovo-Gotalovo u grafički prikaz prostornog plana. 4. Predvidjeti dvije lokacije za građenje zasebnih UPOV-a (Legrad i 	

		Selnica Podravska). 5. Navesti u točki 6.3.7 na sustav prikupljanja oborinskih voda prije upuštanja u sustav odvodnje ugradnja separatora ulja i masti, i za sabirne jame da sadržaj treba prazniti ovlašteno poduzeće.	
12.2	Odgovor	Prihvaćeni zahtjevi od strane Izrađivača plana su točke 2, 3 i 5, pri čemu je točka 5 već bila dijelom plana, a odredbom točke 3.6.4 već je navedeno povezivanje sustava Đurđevac i Koprivnica kroz magistralni cjevovod „Koprivnički Bregi – Delovi – Virje“. Magistralni cjevovod iz točke 3. uvršten je u sadržaj analize strateške studije na odgovarajući način.	
13.	PODNOŠITELJ:	INA d.d. (Naš znak: Re: 50308575/15-03-19/0903-102/AK)	17.03.2019.
13.1	Mišljenje, prijedlog/ primjedba	<ol style="list-style-type: none"> 1. U poglavlju Istraživanje mineralnih sirovina spominje se „gradnja rudarskih objekata i postrojenja u svrhu eksploatacije ugljikovodika“. Prema Zakonu o istraživanju i eksploataciji ugljikovodika, istraživanje znači sve istražne radove i aktivnosti, a kojima je svrha utvrditi postojanje, položaj i oblik ležišta, količinu i kakvoću rezervi te uvjete eksploatacije ugljikovodika ili geotermalnih voda. Eksploatacija dolazi nakon provedenih istražnih radova u slučaju otkrivenih komercijalnih rezervi ugljikovodika. Temeljem navedenog smatramo da naslov treba glasiti Istraživanje i eksploatacija mineralnih sirovina. 2. Bilo bi dobro da se u studiji kad se govori o istraživanju i eksploataciji mineralnih sirovina i sanaciji eksploatacijskih površina naglasi da se radi o eksploataciji energetske ili ne-energetske mineralnih sirovina, jer nije isto sanirati područje na kojem se eksploatirao šljunak ili ugljikovodici. 3. Predlažemo da najmanja udaljenost smještaja rudarskih objekata za istraživanje i eksploataciju od granica građevinskog područja naselja bude 200 umjesto 500m. Jedino, izuzev ako se preporuka ne odnosi isključivo na istraživanja i eksploataciju neenergetske mineralnih sirovina. 4. Potrebno je izmijeniti Zakon o istraživanju i eksploataciji ugljikovodika umjesto NN 94/13 i 14/14 u NN 52/18. 	
13.2	Odgovor	<ol style="list-style-type: none"> 1. Prihvaća se. Dopunjeno. 2. Prihvaća se. 3. Ne prihvaća se. Udaljenost od 500m izričito je zahtijevana od strane člana Povjerenstva. 4. Prihvaća se. 	
14.	PODNOŠITELJ:	WWF Adria	19.04.2019.

EKOINVEST

EKO INVEST d.o.o.
 društvo s ograničenom odgovornošću za
 inženjering, organizacijske i tehnološke usluge
 10 000 Zagreb | Draškovićeve 50 | Hrvatska
 Tel. : +385 (0)1 3769 362
 Fax: +385 (0)1 4819 603
 E-mail : info@ekoinvest.hr
 MBS : 3807215
 OIB : 71819246783
 IBAN : HR212360000-1101293469

14.1	Mišljenje, prijedlog/ primjedba	Slažu se sa zaključcima studije i Glavne ocjene i <ol style="list-style-type: none"> 1. Podržavaju prijedlog da HE Molve 1 i Molve 2 ne uđu u IV. Izmjene i dopune Prostornog plana Koprivničko-križevačke županije. 2. Smatraju da se rijeku Dravu ne treba koristiti u svrhu plovnog puta 2. klase od km 176,5 do 198,6 km. 	
14.2	Odgovor	<ol style="list-style-type: none"> 1. Prihvaća se. 2. Izrađivač plana nije prihvatio mišljenje, te se stoga ne zahtijeva dodatna obrada u studiji. 	
15.	PODNOŠITELJ:	ŽUC KOPRIVNIČKO-KRIŽEVAČKE ŽUPANIJE (KLASA: 340-09/19-01/491; URBROJ: 2141-06-376-06-491/2019)	18.04.2019.
15.1	Mišljenje, prijedlog/ primjedba	Mišljenja smo da nema potrebe za stratešku procjenu.	
15.2.	Odgovor	Nije primjenjivo.	
16.	PODNOŠITELJ:	ZAVOD ZA PROSTORNO UREĐENJE VARAŽDINSKE ŽUPANIJE (KLASA: 350-02/19-02/2; URBROJ: 2186/1-16/1-19-2)	18.04.2019.
16.1	Mišljenje, prijedlog/ primjedba	<ol style="list-style-type: none"> 1. Prijedlog da se omogući modernizacija postojeće regionalne željezničke pruge R202 Varaždin-Koprivnica-Virovitica-Osijek-Dalj u dvokolosječnu elektrificiranu prugu. 2. Varaždinska županija razmatra mogućnost podizanja značaja cestovne veze od Ludbrega prema Velikom Bukovcu i dalje prema Koprivničko-križevačkoj županiji. 3. Varaždinska županije ne planira izradu PPPPO rijeke Drave. 4. Varaždinska županije ne planira izradu PPPPO za značajni krajobraz područja Kalnika. 	
16.2.	Odgovor	Izrađivač nije prihvatio prijedloge, stoga isti ne zahtijevaju dodatnu obradu u strateškoj studiji.	
17.	PODNOŠITELJ:	Općina Goša (KLASA: 350-02/19-01/02, URBROJ: 2137/06-19-2)	19.04.2019.
17.1	Mišljenje, prijedlog/ primjedba	Mišljenja smo da bi gradnja hidroelektrana mogla negativno utjecati na biljni i životinjski svijet ovoga područja koje se nalazi na području Ekološke	

EKOINVEST

EKO INVEST d.o.o.
 društvo s ograničenom odgovornošću za
 inženjering, organizacijske i tehnološke usluge
 10 000 Zagreb | Draškovićeve 50 | Hrvatska
 Tel.: +385 (0)1 3769 362
 Fax: +385 (0) 1 4819 603
 E-mail: info@ekoinvest.hr
 MBS: 3807215
 OIB: 71819246783
 IBAN: HR212360000-1101293469

		mreže Natura 2000, a cijelo područje rijeke Drave je proglašeno Regionalnim parkom Mura-Drava.	
17.2.	Odgovor	Suglasni, te je dana ocjena utjecaja hidroelektrana u studiji i glavnoj ocjeni prihvatljivosti na ekološku mrežu, slijedom čega je traženo da se iste ne uvrštavaju u prostorni plan.	
18.	PODNOŠITELJ:	Nexe IGMA d.o.o.	23.04.2019.
18.1.	Mišljenje, prijedlog/ primjedba	<p>Utvrđene su sljedeće primjedbe na stratešku studiju:</p> <ol style="list-style-type: none"> 1. Na str. 19 Glavne ocjene, Tablica 10, potrebno je Prosenica zamijeniti nazivom Prosenica 2 2. Kartogram 8.2 Glavne ocjene predlažemo uvrstiti interesnu zonu Torčec kako je to prikazano na situacijskoj karti. Lokacije se nalazi izvan ekološke mreže 3. Kartogram 8.2 Glavne ocjene predlažemo uvrstiti interesnu zonu Jagnježđe 3 kako je to prikazano na situacijskoj karti. 4. Kartogram 8.2 Glavne ocjene predlažemo uvrstiti interesnu zonu Mladje kako je to prikazano na situacijskoj karti 5. U većem dijelu teksta eksploatacijsko polje „Prosenica I“ za koje tvrtka Igma ima Ugovor o koncesiji. 	
18.2.	Odgovor	<ol style="list-style-type: none"> 1. Prihvaća se. Na svim prikladnim mjestima u Studiji te Glavnoj ocjeni je naziv Prosenica izmijenjen s Prosenica 2. 2. Prijedlog nije prihvaćen od strane izrađivača plana, stoga zahtjev ne zahtijeva dodatnu obradu u Strateškoj studiji. 3. Prijedlog nije prihvaćen od strane izrađivača plana, stoga zahtjev ne zahtijeva dodatnu obradu u Strateškoj studiji, kao niti glavnoj ocjeni. 4. Djelomično se prihvaća. Istražni prostor „Mladje“ ne postoji u katastru istražnih prostora i ne može se stoga ucrtavati u Plan kao istražni prostor „Mladje“ koji je odobren Rješenjem nadležnog Ureda državne uprave u Koprivničko-križevačkoj županiji (KLASA: UP/I-310-01/05-01/07, URBROJ: 2137-02-06-21) 21. ožujka 2006. godine. Na osnovi provedenih istražnih radova i potvrde o količini rezervi donesena su rješenja o eksploatacijskom polju „Mladje“ koje je kao takvo i ucrtano u Prijedlog Plana. U IV. Izmjene i dopune Plana se ucrtava dio planiranog eksploatacijskog polja „Mladje“ (10,3 ha) koji nije na području ekološke mreže i koji ne ulazi u zaštitni koridor planiranog II. kolosijeka na željezničkoj pruzi za međunarodni promet (Međunarodna glavna pruga - M201) (Gyekenyes) – Državna granica – Botovo – Koprivnica – Dugo Selo. 	

EKOINVEST

EKO INVEST d.o.o.
društvo s ograničenom odgovornošću za
inženjering, organizacijske i tehnološke usluge
10 000 Zagreb | Draškovićeva 50 | Hrvatska
Tel.: +385 (0)1 3769 362
Fak.: +385 (0)1 4819 603
E-mail: info@ekoinvest.hr
MBS: 3807213
OIB: 71819246783
IBAN: HR212360000-1101293469

		<p>Navedeni prostor u Prostornom planu Koprivničko-križevačke županije imati će status istražnog polja (Mladje 1).</p> <p>U Strateškoj studiji je na sva prikladna mjesta (popis planiranih eksploatacijskih polja i istražnih prostora, poglavlje mineralnih sirovina i dr.) uvršteno Mladje 1. U strateškoj studiji su također izmijenjeni grafički prikazi u poglavlju c Istraživanje i eksploatacija mineralnih sirovina (Slika 8.), kao i u poglavlju 4.1.12. Mineralne sirovine (slika 45. na kojoj je vidljiv položaj planiranih eksploatacijskih polja i istražnih prostora mineralnih sirovina na području županije). Dodatno, u poglavlju Glavne ocjene je Mladje 1 također uvršteno u popis novih istražnih prostora i planiranih eksploatacijskih polja. S obzirom da se Mladje 1 ne nalazi na području ekološke mreže, nisu procijenjeni mogući negativni utjecaji na istu. Prikladne izmjene također su izvršene i u netehničkom sažetku.</p> <p>5. Primjedba je nejasna te stoga ju nije moguće obraditi.</p>
--	--	--

Sukladno navedenim komentarima izrađene su izmjene i dopune Strateške studije, slijedom čega je usklađen i Prostorni plan.

Konačna verzija Strateške studije i Ne-tehničkog sažetka dostavljaju se Nadležnom tijelu u tiskanom i elektroničkom obliku u odgovarajućem broju primjeraka.

Srdačan pozdrav,

Direktorica:
Bojana Nardi

EKO INVEST
inženjering, ekonomske, organi-
zacijske i tehnološke usluge
d. o. o.
Z A G R E B, Draškovićeva 50

B. Nardi

U prilogu Izvješća:

1. Zaključak o utvrđivanju Prijedloga IV. Izmjena i dopuna Prostornog plana Koprivničko-križevačke županije i Strateške studije utjecaja IV. Izmjena i dopuna Prostornog plana Koprivničko-križevačke županije na okoliš
2. Objava javne rasprave
3. Posebna obavijest o javnoj raspravi
4. Zapisnik s javnih izlaganja s popisima sudionika
5. Preslike mišljenja, prijedloga i primjedbi javnopravnih tijela
6. Preslika knjige primjedbi

1. Zaključak o utvrđivanju Prijedloga IV. Izmjena i dopuna Prostornog plana Koprivničko-križevačke županije i Strateške studije utjecaja IV. Izmjena i dopuna Prostornog plana Koprivničko-križevačke županije na okoliš

Na temelju članka 95. stavka 3. Zakona o prostornom uređenju („Narodne novine“ broj 153/13., 65/17. i 114/18.), članka 67. stavka 3. Zakona o zaštiti okoliša („Narodne novine“ broj 80/13., 153/13., 78/15., 12/08. i 118/18.), članka 23. stavka 4. Uredbe o strateškoj procjeni utjecaja strategije, plana i programa na okoliš („Narodne novine“ broj 3/17.) i članka 55. Statuta Koprivničko-križevačke županije („Službeni glasnik Koprivničko-križevačke županije“ broj 7/13., 14/13., 9/15. i 11/15.-pročišćeni tekst, 2/18., 3/18.-pročišćeni tekst) Župan Koprivničko-križevačke županije 07. ožujka 2019. godine donosi

ZAKLJUČAK

o utvrđivanju Prijedloga IV. Izmjena i dopuna Prostornog plana Koprivničko-križevačke županije i Strateške studije utjecaja IV. Izmjena i dopuna Prostornog plana Koprivničko-križevačke županije na okoliš

I.

Utvrđuje se Prijedlog IV. Izmjena i dopuna Prostornog plana Koprivničko-križevačke županije (u daljnjem tekstu: Prijedlog Plana) i Strateška studija o utjecaju IV. Izmjena i dopuna Prostornog plana Koprivničko-križevačke županije na okoliš (u daljnjem tekstu: Strateška studija), za jedinstveni postupak javne rasprave.

II.

Jedinstveni postupak javne rasprave provodi Upravni odjel za prostorno uređenje, gradnju zaštitu okoliša i zaštitu prirode Koprivničko-križevačke županije kao nositelj izrade Plana te kao tijelo nadležno za provođenje postupka strateške procjene utjecaja na okoliša.

III.

Mjesto, datum početka i trajanja javnog uvida u Prijedlog Plana i Stratešku studiju, mjesta i datumi održavanja javnih izlaganja, poziv zainteresiranim osobama za sudjelovanje u javnoj raspravi te rok u kojem se nositelju izrade prijedlozi i primjedbe zainteresirane javnosti na Prijedlog Plana i Stratešku studiju objavljeni su u dnevnom tisku, na mrežnim stranicama Koprivničko-križevačke županije i Ministarstva graditeljstva i prostornoga uređenja.

IV.

Javni uvid u Prijedlog Plana i Stratešku studiju moći će se obaviti od 25. ožujka do 23. travnja 2019. godine, radnim danom od 8,00 do 14,00 sati na slijedećim mjestima:

- Koprivnica - u prostorijama Upravnog odjela za prostorno uređenje, gradnju, zaštitu okoliša i zaštitu prirode Koprivničko-križevačke županije u Koprivnici, Ulica Antuna Nemčića 5, soba 46,
- Križevci - u prostorijama Upravnog odjela za prostorno uređenje, gradnju, zaštitu okoliša i zaštitu prirode Koprivničko-križevačke županije, Ispostava Križevci, *Ivana Zakmardija Dijankovečkog 12,*

- Đurđevac - u prostorijama Upravnog odjela za prostorno uređenje, gradnju, zaštitu okoliša i zaštitu prirode Koprivničko-križevačke županije, Ispostava Đurđevac, Stjepana Radića 1.

Javna izlaganja o Prijedlogu Plana i Strateškoj studiji održat će se prema sljedećem rasporedu:

- **u utorak, 02. travnja 2019.** godine, s početkom u **11,00** sati u *Gradskoj vijećnici u Koprivnici, Zrinski trg 1;*
- **u srijedu, 03. travnja 2019.** godine, s početkom u **11,00** sati u *Gradskoj vijećnici u Križevcima, I. Z. Dijankovečkog 12;*
- **u četvrtak, 04. travnja 2019.** godine, s početkom u **11,00** sati u *Gradskoj knjižnici Đurđevac u Đurđevcu, Trg Sv. Jurja 1.*

Prijedlog Plana i Strateške studije biti će s danom početka javne rasprave dostupni javnosti i na službenim mrežnim stranicama Koprivničko-križevačke županije (www.kckzz.hr) i Zavoda za prostorno uređenje Koprivničko-križevačke županije (www.prostorno-kkz.hr).

V.

Ovaj Zaključak stupa na snagu danom donošenja, a objavit će se u „Službenom glasnik Koprivničko-križevačke županije“.

KLASA: 350-02/16-01/9
URBROJ: 2137/01-05/01-19-134
Koprivnica, 07. ožujka 2019.

ŽUPAN
Darko Koren inž. građ.



2. Objava javne rasprave

2.1. Obavijest o javnoj raspravi (15.10.2018.-15.11.2018.)

„Službeni glasnik Koprivničko-križevačke županije“, broj 10. od 29. 06. 2018.

29. lipnja 2018.

“SLUŽBENI GLASNIK KOPRIVNIČKO-KRIŽEVAČKE ŽUPANIJE”

Broj 10 - Stranica 1828

AKTI UPRAVNOG ODJELA ZA PROSTORNO UREĐENJE, GRADNJU, ZAŠTITU OKOLIŠA I ZAŠTITU PRIRODE KOPRIVNIČKO-KRIŽEVAČKE ŽUPANIJE

1.

Na temelju odredbi članka 23. stavka 3. i 4. Uredbe o strateškoj procjeni utjecaja strategije, plana i programa na okoliš ("Narodne novine" br. 3/17), članka 5. i članka 12., stavka 3. članka 16. i članka 17. Uredbe o informiranju javnosti i zainteresirane javnosti u pitanjima zaštite okoliša ("Narodne novine" br. 64/08) i članka 96. stavka 2. Zakona o prostornom uređenju („Narodne novine“ broj 153/13 i 65/17) u postupku izrade IV. Izmjena i dopuna Prostornog plana Koprivničko-križevačke županije Upravni odjel za prostorno uređenje, gradnju, zaštitu okoliša i zaštitu prirode Koprivničko-križevačke županije objavljuje

JAVNU RASPRAVU O PRIJEDLOGU IV. IZMJENA I DOPUNA PROSTORNOG PLANA KOPRIVNIČKO- KRIŽEVAČKE ŽUPANIJE I STRATEŠKOJ STUDIJU O UTJECAJU NA OKOLIŠ IV. IZMJENA I DOPUNA PROSTORNOG PLANA KOPRIVNIČKO- KRIŽEVAČKE ŽUPANIJE

I.

Javna rasprava o Prijedlogu IV. Izmjena i dopuna Prostornog plana Koprivničko-križevačke županije (u daljnjem tekstu: Prijedlog Plana) i Strateškoj studiji o utjecaju na okoliš IV. Izmjena i dopuna Prostornog plana Koprivničko-križevačke županije (u daljnjem tekstu: Strateška studija) trajat će 30 dana, te započeti 15. listopada 2018. godine i završiti 15. studenog 2018. godine.

II.

Javni uvid u Prijedlog Plana i Stratešku studiju moći će se obaviti od 15. listopada do 15. studenog 2018. godine, radnim danom od 8,00 do 14,00 sati na sljedećim mjestima:

- Koprivnica - u prostorijama Upravnog odjela za prostorno uređenje, gradnju, zaštitu okoliša i zaštitu prirode Koprivničko-križevačke županije u Koprivnici, Ulica Antuna Nemčića 5, soba 44,
- Križevci - u prostorijama Upravnog odjela za prostorno uređenje, gradnju, zaštitu okoliša i zaštitu prirode Koprivničko-križevačke županije, Ispostava Križevci, Ivana Zakmardija Dijankovečkog 12,
- Đurđevac - u prostorijama Upravnog odjela za prostorno uređenje, gradnju, zaštitu okoliša i zaštitu prirode Koprivničko-križevačke županije, Ispostava Đurđevac, Stjepana Radića 1.

III.

Prijedlog IV. Izmjena i dopuna Prostornog plana Koprivničko-križevačke županije i Strateške studije biti će s danom početka javne rasprave dostupni javnosti i na službenim mrežnim stranicama Koprivničko-križevačke županije (www.kckzz.hr) i Zavoda za prostorno uređenje Koprivničko-križevačke županije (www.prostorno-kkz.hr).

IV.

Javna izlaganja o Prijedlogu IV. Izmjena i dopuna Prostornog plana Koprivničko-križevačke županije održat će se prema sljedećem rasporedu:

- u utorak, 23. listopada 2018. godine, s početkom u 11,00 sati u Gradskoj vijećnici u Koprivnici, Zrinski trg 1;
- u srijedu, 24. listopada 2018. godine, s početkom u 11,00 sati u Gradskoj vijećnici u Križevcima, I. Z. Dijankovečkog 12;
- u četvrtak, 25. listopada 2018. godine, s početkom u 11,00 sati u Gradskoj knjižnici Đurđevac u Đurđevcu, Trg Sv. Jurja 1.

V.

Mišljenja, prijedlozi i primjedbe zainteresirane javnosti na Prijedlog Plana i Stratešku studiju moći će se dostaviti pisanim putem nositelju izrade Upravnom odjelu za prostorno uređenje, gradnju zaštitu okoliša i zaštitu prirode Koprivničko-križevačke županije, Koprivnica, Ulica Antuna Nemčića 5, s naznakom „Javna rasprava za IV. Izmjene Prostornog plana i Stratešku studiju, dati usmeno u zapisnik za vrijeme trajanja javnih izlaganja i upisivati u knjigu primjedbi na mjestima javnog uvida za vrijeme trajanja javnog uvida, sve zaključno sa zadnjim danom javne rasprave, 15. studenim 2018. godine.

Mišljenja, prijedlozi i primjedbe koji neće biti dostavljeni u roku ili neće biti čitko i razumljivo pisani, uz ime i prezime, adresu i potpis podnositelja, neće se uzeti u obzir prilikom pripreme izvješća o javnoj raspravi.

VI.

Ova obavijest o javnoj raspravi o Prijedlogu Plana i Strateškoj studiji objavit će se u službenom glasniku Koprivničko-križevačke županije, na mrežnim stranicama Ministarstva graditeljstva i prostornog uređenja i na mrežnim stranicama Koprivničko-križevačke županije te gradova Koprivnica, Đurđevac i Križevci te objavnim pločama Županije i gradova.

VII.

Nositelj izrade će svim javnopravnim tijelima određenim posebnim propisima koja su dala ili trebala dati zahtjeve za izradu IV. Izmjena i dopuna Prostornog plana Koprivničko-križevačke županije dostaviti posebnu obavijest o javnoj raspravi sukladno Zakonu o prostornom uređenju.

UPRAVNI ODJEL ZA PROSTORNO UREĐENJE, GRADNJU, ZAŠTITU OKOLIŠA I ZAŠTITU PRIRODE

KLASA: 351-03/17-01/60
URBROJ: 2137/1-05/03-18-30
Koprivnica, 28. lipnja 2018.

Pročelnik:
Damir Petričević, mag.ing.aedif, v.r.

Mrežna stranica Koprivničko-križevačke županije (https://kckzz.hr/) 28.06.2018.

https://kckzz.hr/

Uređivanje Prikaz Favoriti Alati Pomoć

Pretraživanje Dijeli Prijevod Više...>>

Eurostat - Tables, Graphs... Zavod za prostorno urede... Predložena web-mjesta InforEuro - Financial Prog... Zavod za prostorno urede... Savjetovanja

drugu smjenu redovnih disklokacija u općinu Konavle, dok su vatrogasci JVP-a Križevci upućeni na otok Pag.

Novosti / 09.07.2018.

Općina Kalnik svečano proslavila svoj dan

Zamjenik župana Ratimir Ljubić, predsjednik županijske skupštine Zeljko Pintar i potpredsjednica županijske skupštine Verica Rupčić prošlog su vikenda prisustvovali svečanosti Općinskog vijeća povodom Dana Općine Kalnik.

Novosti / 09.07.2018.

Čestitka povodom Dana Općine Kalnik

Svim mještankama i mještanima Kalnika upućujem srdačne čestitke povodom 9. srpnja, Dana Općine te blagdana sv. Brcka.

Alpe-Adria, Gospodarstvo i komunalna djelatnost, Novosti / 07.07.2018.

Zamjenik Sobotina otvorio 5. međunarodnu izložbu „Zlatna vina Alpe Adria 2018.“

U Galeriji Muzeja Grada Đurđevca u subotu, 7. srpnja održana je 5. po redu međunarodna izložba vina „Zlatna vina Alpe Adria 2018.“, čiji je nositelj organizacije bio Klaster vinara Podravine i Prigorja, a kao zajednički je projekt sufinancirana sredstvima Koprivničko-križevačke županije i Saveza Alpe Jadran.

Dan povrća, Novosti, Poljoprivreda, ruralni razvoj i turizam / 07.07.2018.

Brojni izlagači i posjetitelji na 14. Danu povrća Koprivničko-križevačke županije

Brojni izlagači i posjetitelji okupili su se u subotu, 7. srpnja na koprivničkom Zrinskom trgu kako bi

Vijeće

Objavljeno: 06.07.2018. / Pregledano: 64puta

Informacija o zahtjevu operatera za izmjenom uvjeta Rješenja o okolišnoj okolišnoj dozvoli za odlagalište otpada „PESKI“ u Đurđevcu, operatera Komunalne usluge Đurđevac d.o.o., Đurđevac

Objavljeno: 04.07.2018. / Pregledano: 91puta

Rješenje Prethodne ocjene prihvatljivosti za ekološku mrežu prenamjene poljoprivredne površine livade u oranicu u k.o. Suha Katalena

Objavljeno: 04.07.2018. / Pregledano: 15puta

Poziv na testiranje i intervju za administrativnog tajnikalicu u Upravnom odjelu za prostorno uređenje, gradnju, zaštitu okoliša i zaštitu prirode, Ispostava Križevci

Objavljeno: 28.06.2018. / Pregledano: 172puta

JAVNA RASPRAVA o Prijedlogu IV. Izmjena i dopuna Prostornog plana Koprivničko-križevačke županije i Strateške studije o utjecaju na okoliš IV. Izmjena i dopuna Prostornog plana Koprivničko-križevačke županije

Objavljeno: 28.06.2018. / Pregledano: 9puta

Javni poziv za uvid u spis predmeta u postupku izdavanja građevinske dozvole za rekonstrukciju građevine (dogradnja) gospodarske namjene, pretežito poljoprivredne djelatnosti – staja za muze krave i telad, 2. skupine i građenje građevine gospodarske namjene, pretežito poljoprivredne djelatnosti – laguna, 2. skupine

Objavljeno: 28.06.2018. / Pregledano: 38puta

Mrežna stranica Ministarstva graditeljstva i prostornoga uređenja (www.mgipu.hr) 06.07.2018.

The screenshot shows the website interface for the Ministry of Construction and Spatial Planning (MGIPU). The top navigation bar includes links for 'Uređivanje', 'Prikaz', 'Favoriti', 'Alati', and 'Pomoć'. Below this is a search bar and a list of active tabs. The main content area is divided into a left sidebar with a navigation menu, a central text area, and a right sidebar with logos.

PROSTORNO UREĐENJE

- Prostorni planovi
 - Informacije o planovima u izradi
 - Izveštaja o javnim raspravama
 - Prostorni planovi uređenja gradova i općina
 - Prostorni planovi županija
 - Radna zajednica Alpe-Jadrani
 - Download instalacije Priručnika za izradu prostornih planova
 - Sufinanciranje izrade prostornih planova jedinica lokalne ili područne (regionalne) samouprave za 2018. godinu
 - Propisi iz područja prostornog uređenja
 - Strategija prostornog uređenja Republike Hrvatske
 - Program prostornog uređenja Republike Hrvatske
 - Strategija prostornog razvoja Republike Hrvatske
 - Suglasnosti za obavljanje stručnih poslova prostornog uređenja
 - Strane osobe koje obavljaju djelatnost prostornog uređenja i gradnje u Republici Hrvatskoj
 - Preporuka za izradu jedinstvenog opisa zahvala u prostoru za centre za gospodarenje otpadom i eksploatacijska polja čvrstih mineralnih sirovina
 - Međunarodna suradnja
 - Program URBACT
 - Program ESPON
 - UN HABITAT
 - Događanja

- ENERGETSKA UČINKOVITOST
- EUROPSKI STRUKTURNI I INVESTICIJSKI FONDOVI
- KOMUNALNO GOSPODARSTVO
- STANOVANJE
- PROCJENA VRIJEDNOSTI NEKRETNINA
- GRAĐEVINSKA INSPEKCIJA

Informacije o javnim raspravama:

- 06.07.2018. - Informacija o javnoj raspravi o prijedlogu III. Izmjena i dopuna Generalnog urbanističkog plana Zapradića
- 06.07.2018. - Informacija o ponovnoj javnoj raspravi o prijedlogu Urbanističkog plana uređenja naselja Rabac, Grad Labin
- 06.07.2018. - Informacija o ponovnoj javnoj raspravi o prijedlogu II. Izmjena i dopuna Prostornog plana uređenja Grada Orahovice
- 06.07.2018. - Informacija o javnoj raspravi o prijedlogu IV. Izmjena i dopuna Prostornog plana Koprivničko-križevačke županije i Strateškoj studiji o utjecaju na okoliš IV. Izmjena i dopuna Prostornog plana Koprivničko-križevačke županije
- 06.07.2018. - Informacija o javnoj raspravi o prijedlozima Odluke o stavljanju izvan snage Odluke o donošenju PUP-a 'Stari grad Pula', V. Izmjena i dopuna GUP-a Grada Pule i VI. Izmjena i dopuna GUP-a Grada Pule
- 06.07.2018. - Informacija o javnoj raspravi o prijedlogu V. Izmjena i dopuna Prostornog plana uređenja Donja Motičina
- 06.07.2018. - Informacija o prostorskoj dokumentaciji
- 05.07.2018. - Informacija o ponovnoj javnoj raspravi o prijedlogu Izmjena i dopuna Prostornog plana uređenja Općine Starigrad
- 05.07.2018. - Informacija o javnoj raspravi o prijedlogu Urbanističkog plana uređenja groblja Osoje, Općina Dicmo
- 05.07.2018. - Informacija o javnoj raspravi o prijedlogu Izmjene i dopuna Urbanističkog plana uređenja UPU 12. Radne zone Dicmo, Općina Dicmo
- 04.07.2018. - Informacija o javnoj raspravi o prijedlogu I. Izmjena i dopuna Detaljnog plana uređenja područja 'Mali vrti' u Novakovcu, Općina Posturen
- 04.07.2018. - Informacija o javnoj raspravi o prijedlogu III. Izmjena i dopuna Prostornog plana uređenja Općine Vođinci
- 04.07.2018. - Informacija o javnoj raspravi o prijedlogu III. Izmjena i dopuna Prostornog plana uređenja Općine Spišić Bukovica
- 03.07.2018. - Informacija o ponovnoj javnoj raspravi o prijedlogu Urbanističkog plana uređenja Umag
- 02.07.2018. - Informacija o ponovnoj javnoj raspravi o prijedlogu Izmjena i dopuna Prostornog plana uređenja Općine Muć
- 29.06.2018. - Informacija o javnoj raspravi o prijedlogu VII. Izmjena i dopuna Prostornog plana uređenja Grada Belišća
- 28.06.2018. - Informacija o javnoj raspravi o prijedlogu Urbanističkog plana uređenja dijela ugostiteljsko-turističke zone Dabi-Vidasi (2.dio), Grad Novajca
- 28.06.2018. - Informacija o javnoj raspravi o prijedlogu II. Izmjena i dopuna Prostornog plana uređenja Grada Bišćane

Logos:

- ZAGREB HOTEL SIBIRIATON Zagreb, Croatia, 26th - 27th September, 2018
- CEI CENTRAL EUROPEAN INITIATIVE
- CEI EUROPEAN INITIATIVE 2018
- OGLASNA PLOČA
- GRADITE LEGALNO SPAVAJTE MIRNO
- OPĆINA I NJENI PROGRAMI Konkurentnost i kohezija 2014. - 2020.
- Energetska obnova zgrada javnog sektora i stambenih zgrada (višesambenih zgrada i obiteljskih kuća)
- IPA 2012 Twinning light project
- eDozvola
- Apolitika
- IEC eEnergetskiCertifikat
- RAČUNALNI PROGRAM ZA ODREĐIVANJE ENERGETSKOG

2.2. Obavijest o novom terminu javne rasprave (21.01- 19.02.2019.)

„Službeni glasnik Koprivničko-križevačke županije“, broj 17. od 15. 10. 2018.

SLUŽBENI GLASNIK

KOPRIVNIČKO-KRIŽEVAČKE ŽUPANIJE

2018.

BROJ: 17 - Godina XXVI.	Koprivnica, 15. listopada 2018.	ISSN 1333-6398
-------------------------	---------------------------------	----------------

KOPRIVNIČKO- KRIŽEVAČKA ŽUPANIJA AKTI UPRAVNOG ODJELA ZA PROSTORNO UREĐENJE, GRADNJU, ZAŠTITU OKOLIŠA I ZAŠTITU PRIRODE

2.

Na temelju odredbi članka 23. stavka 3. i 4. Uredbe o strateškoj procjeni utjecaja strategije, plana i programa na okoliš ("Narodne novine" br. 3/17), članka 5. i članka 12., stavka 3, članka 16. i članka 17. Uredbe o informiranju javnosti i zainteresirane javnosti u pitanjima zaštite okoliša ("Narodne novine" br. 64/08) i članka 96. stavka 2. Zakona o prostornom uređenju („Narodne novine“ broj 153/13 i 65/17) u postupku izrade IV. Izmjena i dopuna Prostornog plana Koprivničko-križevačke županije Upravni odjel za prostorno uređenje, gradnju, zaštitu okoliša i zaštitu prirode Koprivničko-križevačke županije objavljuje

OBAVIJEST O NOVOM TERMINU

JAVNE RASPRAVE

O PRIJEDLOGU IV. IZMJENA I DOPUNA PROSTORNOG PLANA KOPRIVNIČKO- KRIŽEVAČKE ŽUPANIJE

I STRATEŠKOJ STUDIJU O UTJECAJU NA OKOLIŠ IV. IZMJENA I DOPUNA PROSTORNOG PLANA KOPRIVNIČKO-KRIŽEVAČKE ŽUPANIJE

I.

Javna rasprava o Prijedlogu IV. Izmjena i dopuna Prostornog plana Koprivničko-križevačke županije (u daljnjem tekstu: Prijedlog Plana) i Strateškoj studiji o utjecaju na okoliš IV. Izmjena i dopuna Prostornog plana Koprivničko-križevačke županije (u daljnjem tekstu: Strateška studija) trajat će 30 dana, te započeti 21. siječnja 2019. godine i završiti 19. veljače 2019. godine.

II.

Javni uvid u Prijedlog Plana i Stratešku studiju moći će se obaviti od 21. siječnja do 19. veljače 2019. godine, radnim danom od 8,00 do 14,00 sati na sljedećim mjestima:

- Koprivnica - u prostorijama Upravnog odjela za prostorno uređenje, gradnju, zaštitu okoliša i zaštitu prirode Koprivničko-križevačke županije u Koprivnici, Ulica Antuna Nemčića 5, soba 44,
- Križevci - u prostorijama Upravnog odjela za prostorno uređenje, gradnju, zaštitu okoliša i zaštitu prirode Koprivničko-križevačke županije, Ispostava Križevci, Ivana Zakmardija Dijankovečkog 12,
- Đurđevac - u prostorijama Upravnog odjela za prostorno uređenje, gradnju, zaštitu okoliša i zaštitu prirode Koprivničko-križevačke županije, Ispostava Đurđevac, Stjepana Radića 1.

III.

Prijedlog IV. Izmjena i dopuna Prostornog plana Koprivničko-križevačke županije i Strateške studije biti će s danom početka javne rasprave dostupni javnosti i na službenim mrežnim stranicama Koprivničko-križevačke županije (www.kckzz.hr) i Zavoda za prostorno uređenje Koprivničko-križevačke županije (www.prostorno-kkz.hr).

IV.

Javna izlaganja o Prijedlogu IV. Izmjena i dopuna Prostornog plana Koprivničko-križevačke županije održat će se prema sljedećem rasporedu:

- u utorak, 22. siječnja 2019. godine, s početkom u 11,00 sati u Gradskoj vijećnici u Koprivnici, Zrinski trg 1;
- u srijedu, 23. siječnja 2019. godine, s početkom u 11,00 sati u Gradskoj vijećnici u Križevcima, I. Z. Dijankovečkog 12;
- u četvrtak, 24. siječnja 2019. godine, s početkom u 11,00 sati u Gradskoj knjižnici Đurđevac u Đurđevcu, Trg Sv. Jurja 1.

V.

Mišljenja, prijedlozi i primjedbe zainteresirane javnosti na Prijedlog Plana i Stratešku studiju moći će se dostaviti pisanim putem nositelju izrade Upravnom odjelu za prostorno uređenje, gradnju zaštitu okoliša i zaštitu prirode Koprivničko-križevačke županije, Koprivnica, Ulica Antuna Nemčića 5, s naznakom „Javna rasprava za IV. Izmjene Prostornog plana i Stratešku studiju, dati usmeno u zapisnik za vrijeme trajanja javnih izlaganja i upisivati u knjigu primjedbi na mjestima javnog uvida za vrijeme trajanja javnog uvida, sve zaključno sa zadnjim danom javne rasprave, 19. veljačom 2019. godine.

Mišljenja, prijedlozi i primjedbe koji neće biti dostavljeni u roku ili neće biti čitko i razumljivo pisani, uz ime i prezime, adresu i potpis podnositelja, neće se uzeti u obzir prilikom pripreme izvješća o javnoj raspravi.

VI.

Ova obavijest o javnoj raspravi o Prijedlogu Plana i Strateškoj studiji objavit će se u službenom glasilu Koprivničko-križevačke županije, na mrežnim stranicama Ministarstva graditeljstva i prostornoga uređenja i na mrežnim stranicama Koprivničko-križevačke županije te gradova Koprivnica, Đurđevac i Križevci te objavnim pločama Županije i gradova.

VII.

Nositelj izrade će svim javnopravnim tijelima određenim posebnim propisima koja su dala ili trebala dati zahtjeve za izradu IV. Izmjena i dopuna Prostornog plana Koprivničko-križevačke županije dostaviti posebnu obavijest o javnoj raspravi sukladno Zakonu o prostornom uređenju.

**Upravni odjel za prostorno uređenje, gradnju,
zaštitu okoliša i zaštitu prirode**

KLASA: 351-03/17-01/60
URBROJ: 2137/1-05/03-18-34
Koprivnica, 09. listopada 2018.

**Pročelnik:
Damir Petričević, mag.ing.aedif., v.r.**

Mrežna stranica Koprivničko-križevačke županije (https://kckzz.hr/) 12.10.2018.

The screenshot shows the website of the Koprivničko-križevačka županija. The browser address bar shows https://kckzz.hr/. The page has a dark blue header with the county logo and name, and a navigation menu with items like 'O Županiji', 'Uprava', 'Djelatnosti', 'Javna nabava', 'Natječaji', and 'Javne rasprave'. Below the header is a large image of a lake with trees. The main content area features a news article titled '21. Obrtnički i gospodarski sajam Koprivničko-križevačke županije Križevci, 9. - 11. studenog 2018.' with a sub-header 'ŽUPANIJSKE NOVOSTI'. To the right, there is a section for 'JAVNI POZIVI I NATJEČAJI' with several listed items, including 'Obavijest o novom terminu javne rasprave' and 'Natječaj za prijam u službu na neodređeno vrijeme'.

Mrežna stranica Ministarstva graditeljstva i prostornoga uređenja (www.mgipu.hr) 12.10.2018.

http://www.mgipu.hr/default.aspx?id=17503

prostorno uređenje K... Dobrodošli u Ministarstvo g... x

Uređivanje Prikaz Favoriti Alati Pomoć

ioKol - Početna Face... Eurostat - Tables, Graphs ... Zavod za prostorno urede... Predložena web-mjesta InforEuro - Financial Prog... Zavod za prostorno urede... Savjetovanja

PROSTORNO UREĐENJE
Prostorni planovi
► Informacije o planovima u izradi
► Izvješća o javnim raspravama
► Prostorni planovi uređenja gradova i općina
► Prostorni planovi županija
► Radna zajednica Alpe-Jadran
► Download instalacije Pravidnika za izradu prostornih planova
► Sufinanciranje izrade prostornih planova jedinica lokalne ili područne (regionalne) samouprave za 2018. godinu
► Propisi iz područja prostornog uređenja
► Strategija prostornog uređenja Republike Hrvatske
► Program prostornog uređenja Republike Hrvatske
► Strategija prostornog razvoja Republike Hrvatske
► Suglasnosti za obavljanje stručnih poslova prostornog uređenja
► Strane osobe koje obavljaju djelatnost prostornog uređenja i gradnje u Republici Hrvatskoj
► Preporuka za izradu jedinstvenog opisa zahvata u prostoru za centre za gospodarenje otpadom i eksploatacijska polja čvrstih mineralnih sirovina
► Međunarodna suradnja
► Program URBACT
► UN HABITAT
► Aktivnosti
ENERGETSKA UČINKOVITOST
EUROPSKI STRUKTURNI I INVESTICIJSKI FONDOVI
KOMUNALNO GOSPODARSTVO
STANOVANJE
PROCJENA VRIJEDNOSTI NEKRETNINA
GRAĐEVINSKA INSPEKCIJA
SANACIJA POPLAVLJENIH PODRUČJA

informaciju o javnoj raspravi o prijedlogu prostornog plana i na mrežnim stranicama Ministarstva graditeljstva i prostornoga uređenja.

Obavijest o javnoj raspravi mora sadržavati: mjesto, datum početka i trajanje javnog uvida u prijedlog prostornog plana, mjesto i datum jednog ili više javnih izlaganja, poziv zainteresiranim osobama za sudjelovanje u javnoj raspravi te rok u kojem se nositelji izrade dostavljaju pisana mišljenja, prijedlozi i primjedbe na prijedlog prostornog plana. Dostavlja se najmanje osam dana prije početka javne rasprave na adresu elektroničke pošte: web@mgipu.hr

Informacije o javnim raspravama:

- 16.10.2018. - Informacija o javnoj raspravi o prijedlogu Urbanističkog plana uređenja Ugostiteljsko-turističkog područja Kaval, Općina Marčana
- 15.10.2018. - Informacija o ponovnoj javnoj raspravi o prijedlogu Urbanističkog plana uređenja stambene zone u Kruševu - UPU 22, Grad Obrovac
Prostorno-planska dokumentacija
- 15.10.2018. - Informacija o javnoj raspravi o prijedlogu Urbanističkog plana uređenja UPU 2-2 Kraljevica-Podbanj, Grad Kraljevica
- 15.10.2018. - Informacija o javnoj raspravi o prijedlogu Urbanističkog plana uređenja UPU 2-1 Kraljevica-Podbanj, Grad Kraljevica
- 15.10.2018. - Informacija o javnoj raspravi o prijedlogu Urbanističkog plana uređenja građevinskog područja Gospodarske proizvodno poslovne namjene Vižinada
- 15.10.2018. - Informacija o javnoj raspravi o prijedlogu III. Izmjena i dopuna Prostornog plana uređenja Općine Lipovljani
- 12.10.2018. - NOVI TERMIN javne rasprave o prijedlogu IV. Izmjena i dopuna Prostornog plana Koprivničko-križevačke županije i Strateškoj studiji o utjecaju na okoliš IV. Izmjena i dopuna Prostornog plana Koprivničko-križevačke županije - objavljeno 06.07.2018.
- 12.10.2018. - Informacija o javnoj raspravi o prijedlogu Urbanističkog plana uređenja Ugostiteljsko-turističkog područja Valkavran - Jug i s time povezanih Izmjena i dopuna Prostornog plana uređenja Općine Marčana
- 12.10.2018. - Informacija o javnoj raspravi o prijedlogu Izmjena i dopuna Urbanističkog plana uređenja zona luke posebne namjene - marina s brodogradilištem, Općina Tisno
- 11.10.2018. - Informacija o javnoj raspravi o prijedlogu UPU VOLME JUG - zona ugostiteljsko turističke namjene, Općina Medulin
- 11.10.2018. - Informacija o javnoj raspravi o prijedlogu stavljanja izvan snage Detaljnog plana uređenja 'CENTAR' Orahovica
- 11.10.2018. - Informacija o javnoj raspravi o prijedlogu I. Izmjena i dopuna Urbanističkog plana uređenja stambene zone iza Poljske ulice u Strahonincu
- 11.10.2018. - Informacija o javnoj raspravi o prijedlogu Izmjena i dopuna Detaljnog plana uređenja priobalnog područja Trstenik-Radoševac, Grad Split
- 11.10.2018. - Informacija o javnoj raspravi o prijedlogu Izmjena i dopuna Detaljnog plana uređenja radne zone Dračevac
- 11.10.2018. - Informacija o drugoj ponovnoj javnoj raspravi o prijedlogu Izmjena i dopuna br. 5. Prostornog plana uređenja Općine Svetvinčenat
- 10.10.2018. - Informacija o javnoj raspravi o prijedlogu Urbanističkog plana uređenja istočnog dijela obalnog pojasa naselja Duće, Općina Dugi Rat
- 10.10.2018. - Informacija o ponovnoj javnoj raspravi o prijedlogu Urbanističkog plana uređenja dijela građevinskog područja Dubac-Mrzen

2.3. Obavijest o novom terminu javne rasprave (12.03 - 10.04.2019.)

„Službeni glasnik Koprivničko-križevačke županije“, broj 1. od 31. 01. 2019.

AKTI UPRAVNOG ODJELA ZA PROSTORNO UREĐENJE, GRADNJU, ZAŠTITU OKOLIŠA I ZAŠTITU PRIRODE

1.

Na temelju odredbi članka 23. stavka 3. i 4. Uredbe o strateškoj procjeni utjecaja strategije, plana i programa na okoliš ("Narodne novine" br. 3/17), članka 5. i članka 12., stavka 3. Zakona o prostornom uređenju („Narodne novine“ broj 153/13, 65/17, 114/18) u postupku izrade IV. Izmjena i dopuna Prostornog plana Koprivničko-križevačke županije Upravni odjel za prostorno uređenje, gradnju, zaštitu okoliša i zaštitu prirode Koprivničko-križevačke županije objavljuje

OBAVIJEST O NOVOM TERMINU

JAVNE RASPRAVE O PRIJEDLOGU IV. IZMJENA I DOPUNA PROSTORNOG PLANA KOPRIVNIČKO- KRIŽEVAČKE ŽUPANIJE I STRATEŠKOJ STUDJI O UTJECAJU NA OKOLIŠ IV. IZMJENA I DOPUNA PROSTORNOG PLANA KOPRIVNIČKO-KRIŽEVAČKE ŽUPANIJE

I.

Javna rasprava o Prijedlogu IV. Izmjena i dopuna Prostornog plana Koprivničko-križevačke županije (u daljnjem tekstu: Prijedlog Plana) i Strateškoj studiji o utjecaju na okoliš IV. Izmjena i dopuna Prostornog plana Koprivničko-križevačke županije (u daljnjem tekstu: Strateška studija) trajat će 30 dana, te započeti 12. ožujka 2019. godine i završiti 10. travnja 2019. godine.

II.

Javni uvid u Prijedlog Plana i Stratešku studiju moći će se obaviti od 12. ožujka do 10. travnja 2019. godine, radnim danom od 8,00 do 14,00 sati na sljedećim mjestima:

- Koprivnica - u prostorijama Upravnog odjela za prostorno uređenje, gradnju, zaštitu okoliša i zaštitu prirode Koprivničko-križevačke županije u Koprivnici, Ulica Antuna Nemčića 5, soba 44,
- Križevci - u prostorijama Upravnog odjela za prostorno uređenje, gradnju, zaštitu okoliša i zaštitu prirode Koprivničko-križevačke županije, Ispostava Križevci, Ivana Zakmardija Dijankovečkog 12,
- Đurđevac - u prostorijama Upravnog odjela za prostorno uređenje, gradnju, zaštitu okoliša i zaštitu prirode Koprivničko-križevačke županije, Ispostava Đurđevac, Stjepana Radića 1.

III.

Prijedlog IV. Izmjena i dopuna Prostornog plana Koprivničko-križevačke županije i Strateške studije biti će s danom početka javne rasprave dostupni javnosti i na službenim mrežnim stranicama Koprivničko-križevačke županije (www.kokzz.hr) i Zavoda za prostorno uređenje Koprivničko-križevačke županije (www.prostorno-kkz.hr).

IV.

Javna izlaganja o Prijedlogu IV. Izmjena i dopuna Prostornog plana Koprivničko-križevačke županije održat će se prema sljedećem rasporedu:

- u utorak, 19. ožujka 2019. godine, s početkom u 11,00 sati u Gradskoj vijećnici u Koprivnici, Zrinski trg 1;
- u srijedu, 20. ožujka 2019. godine, s početkom u 11,00 sati u Gradskoj vijećnici u Križevcima, I. Z. Dijankovečkog 12;
- u četvrtak, 21. ožujka 2019. godine, s početkom u 11,00 sati u Gradskoj knjižnici Đurđevac u Đurđevcu, Trg Sv. Jurja 1.

V.

Mišljenja, prijedlozi i primjedbe zainteresirane javnosti na Prijedlog Plana i Stratešku studiju moći će se dostaviti pisanim putem nositelju izrade Upravnom odjelu za prostorno uređenje, gradnju zaštitu okoliša i zaštitu prirode Koprivničko-križevačke županije, Koprivnica, Ulica Antuna Nemčića 5, s naznakom „Javna rasprava za IV. Izmjene Prostornog plana i Stratešku studiju, dati usmeno u zapisnik za vrijeme trajanja javnih izlaganja i upisivati u knjigu primjedbi na mjestima javnog uvida za vrijeme trajanja javnog uvida, sve zaključno sa zadnjim danom javne rasprave, 10. travnjem 2019. godine.

Mišljenja, prijedlozi i primjedbe koji neće biti dostavljeni u roku ili neće biti čitko i razumljivo pisani, uz ime i prezime, adresu i potpis podnositelja, neće se uzeti u obzir prilikom pripreme izvješća o javnoj raspravi.

VI.

Ova obavijest o javnoj raspravi o Prijedlogu Plana i Strateškoj studiji objavit će se u službenom glasniku Koprivničko-križevačke županije, na mrežnim stranicama Ministarstva graditeljstva i prostornoga uređenja i na mrežnim stranicama Koprivničko-križevačke županije te gradova Koprivnica, Đurđevac i Križevci te objavnim pločama Županije i gradova.

VII.

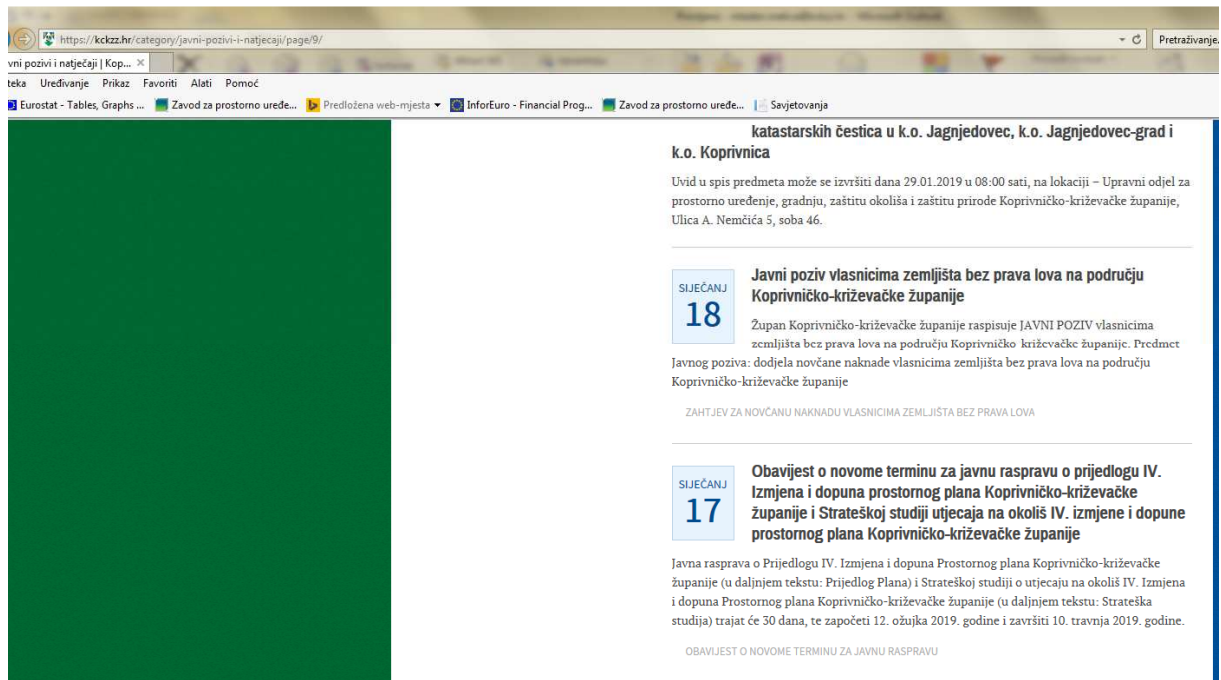
Nositelj izrade će svim javnopravnim tijelima određenim posebnim propisima koja su dala ili trebala dati zahtjeve za izradu IV. Izmjena i dopuna Prostornog plana Koprivničko-križevačke županije dostaviti posebnu obavijest o javnoj raspravi sukladno Zakonu o prostornom uređenju.

Upravni odjel za prostorno uređenje, gradnju, zaštitu okoliša i zaštitu prirode

KLASA: 351-03/17-01/60
URBROJ: 2137/1-05/03-18-44
Koprivnica, 16. siječnja 2019.

Pročelnik:
Damir Petričević, mag.ing.aedif., v.r.

Mrežna stranica Koprivničko-križevačke županije (https://kckzz.hr/) 17.01.2019.



The screenshot shows a web browser window with the URL <https://kckzz.hr/category/javni-pozivi-i-natjecaji/page/9/>. The page content is partially obscured by a large green rectangle on the left side. The visible text on the right side includes:

katastarskih čestica u k.o. Jagnjedovec, k.o. Jagnjedovec-grad i k.o. Koprivnica

Uvid u spis predmeta može se izvršiti dana 29.01.2019 u 08:00 sati, na lokaciji – Upravni odjel za prostorno uređenje, gradnju, zaštitu okoliša i zaštitu prirode Koprivničko-križevačke županije, Ulica A. Nemičića 5, soba 46.

SIJEČANJ 18 **Javni poziv vlasnicima zemljišta bez prava lova na području Koprivničko-križevačke županije**

Župan Koprivničko-križevačke županije raspisuje JAVNI POZIV vlasnicima zemljišta bez prava lova na području Koprivničko-križevačke županije. Predmet Javnog poziva: dodjela novčane naknade vlasnicima zemljišta bez prava lova na području Koprivničko-križevačke županije

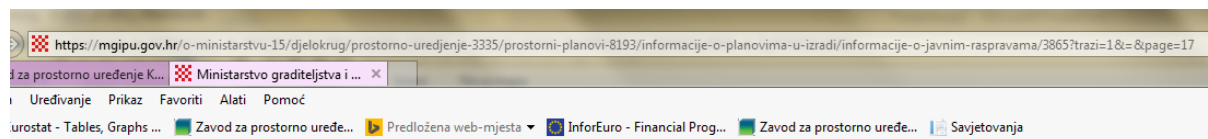
[ZAHTEV ZA NOVČANU NAKNADU VLASNICIMA ZEMLJIŠTA BEZ PRAVA LOVA](#)

SIJEČANJ 17 **Obavijest o novome terminu za javnu raspravu o prijedlogu IV. Izmjena i dopuna prostornog plana Koprivničko-križevačke županije i Strateškoj studiji utjecaja na okoliš IV. izmjene i dopune prostornog plana Koprivničko-križevačke županije**

Javna rasprava o Prijedlogu IV. Izmjena i dopuna Prostornog plana Koprivničko-križevačke županije (u daljnjem tekstu: Prijedlog Plana) i Strateškoj studiji o utjecaju na okoliš IV. Izmjena i dopuna Prostornog plana Koprivničko-križevačke županije (u daljnjem tekstu: Strateška studija) trajat će 30 dana, te započeti 12. ožujka 2019. godine i završiti 10. travnja 2019. godine.

[OBAVIJEST O NOVOME TERMINU ZA JAVNU RASPRAVU](#)

Mrežna stranica Ministarstva graditeljstva i prostornoga uređenja (www.mgipu.hr) 17.01.2019.



Informacije o javnim raspravama

24.01.2019. - Informacija o ponovnoj javnoj raspravi o prijedlogu IV. Izmjena i dopuna Prostornog plana uređenja Općine Sopje

24.01.2019. | pdf (1343kb)

23.01.2019. - Informacija o ponovnoj javnoj raspravi o prijedlogu IV. Izmjena i dopuna Prostornog plana uređenja Općine Čađavica

23.01.2019. | pdf (124kb)

22.01.2019. - Informacija o javnoj raspravi o prijedlogu IV. Izmjena i dopuna Prostornog plana uređenja Općine Jasenice

22.01.2019. | pdf (68kb)

21.01.2019. - Informacija o javnoj raspravi o prijedlogu Izmjena i dopuna Urbanističkog plana uređenja stambene zone 'Podvornice', Grad Nin

21.01.2019. | pdf (124kb)

18.01.2019. - Informacija o javnoj raspravi o prijedlogu Odluke o stavljanju izvan snage Urbanističkog plana uređenja zone pretežno stambene namjene 'Kod hotela Alan', Općina Starigrad

18.01.2019. | pdf (88kb)

18.01.2019. - Informacija o javnoj raspravi o prijedlogu Odluke o stavljanju izvan snage Urbanističkog plana uređenja Milovci-Čavići (ispod magistrale), Općina Starigrad

18.01.2019. | pdf (88kb)

17.01.2019. - NOVI TERMIN javne rasprave o prijedlogu IV. Izmjena i dopuna Prostornog plana Koprivničko-križevačke županije i Strateškoj studiji o utjecaju na okoliš IV. Izmjena i dopuna Prostornog plana Koprivničko-križevačke županije

17.01.2019. | pdf (159kb)

2.4. Obavijest o novom terminu javne rasprave (25.03 - 23.04.2019.)

„Službeni glasnik Koprivničko-križevačke županije“, broj 3. od 15. 03. 2019.

UPRAVNI ODJEL ZA PROSTORNO UREĐENJE, GRADNJU, ZAŠTITU OKOLIŠA I ZAŠTITU PRIRODE

2.

Na temelju članka 95. stavka 3. Zakona o prostornom uređenju („Narodne novine“ broj 153/13., 65/17. i 114/18.), članka 67. stavka 3. Zakona o zaštiti okoliša („Narodne novine“ broj 80/13., 153/13., 78/15., 12/08. i 118/18.), članka 23. stavka 4. Uredbe o strateškoj procjeni utjecaja strategije, plana i programa na okoliš („Narodne novine“ broj 3/17.) i članka 55. Statuta Koprivničko-križevačke županije („Službeni glasnik Koprivničko-križevačke županije“ broj 7/13., 14/13., 9/15. i 11/15.-pročišćeni tekst, 2/18., 3/18.-pročišćeni tekst) Župan Koprivničko-križevačke županije 07. ožujka 2019. godine donosi

ZAKLJUČAK

o utvrđivanju Prijedloga IV. Izmjena i dopuna Prostornog plana Koprivničko-križevačke županije i Strateške studije utjecaja IV. Izmjena i dopuna Prostornog plana Koprivničko-križevačke županije na okoliš

I.

Utvrđuje se Prijedlog IV. Izmjena i dopuna Prostornog plana Koprivničko-križevačke županije (u daljnjem tekstu: Prijedlog Plana) i Strateška studija o utjecaju IV. Izmjena i dopuna Prostornog plana Koprivničko-križevačke županije na okoliš (u daljnjem tekstu: Strateška studija), za jedinstveni postupak javne rasprave.

II.

Jedinstveni postupak javne rasprave provodi Upravni odjel za prostorno uređenje, gradnju zaštitu okoliša i zaštitu prirode Koprivničko-križevačke županije kao nositelj izrade Plana te kao tijelo nadležno za provođenje postupka strateške procjene utjecaja na okoliša.

III.

Mjesto, datum početka i trajanja javnog uvida u Prijedlog Plana i Stratešku studiju, mjesta i datumi održavanja javnih izlaganja, poziv zainteresiranim osobama za sudjelovanje u javnoj raspravi te rok u kojem se nositelju izrade prijedlozi i primjedbe zainteresirane javnosti na Prijedlog Plana i Stratešku studiju objavljeni su u dnevnom tisku, na mrežnim stranicama Koprivničko-križevačke županije i Ministarstva graditeljstva i prostornoga uređenja.

IV.

Javni uvid u Prijedlog Plana i Stratešku studiju moći će se obaviti od 25. ožujka do 23. travnja 2019. godine, radnim danom od 8,00 do 14,00 sati na sljedećim mjestima:

- Koprivnica - u prostorijama Upravnog odjela za prostorno uređenje, gradnju, zaštitu okoliša i zaštitu prirode Koprivničko-križevačke županije u Koprivnici, Ulica Antuna Nemčića 5, soba 46,
- Križevci - u prostorijama Upravnog odjela za prostorno uređenje, gradnju, zaštitu okoliša i zaštitu prirode Koprivničko-križevačke županije, Ispostava Križevci, Ivana Zakmardija Dijankovečkog 12,
- Đurđevac - u prostorijama Upravnog odjela za prostorno uređenje, gradnju, zaštitu okoliša i zaštitu prirode Koprivničko-križevačke županije, Ispostava Đurđevac, Stjepana Radića 1.

Javna izlaganja o Prijedlogu Plana i Strateškoj studiji održat će se prema sljedećem rasporedu:

Stranica 256 - Broj 3

„SLUŽBENI GLASNIK KOPRIVNIČKO-KRIŽEVAČKE ŽUPANIJE“

15. ožujka 2019.

- u utorak, 02. travnja 2019. godine, s početkom u 11,00 sati u Gradskoj vijećnici u Koprivnici, Zrinski trg 1;
- u srijedu, 03. travnja 2019. godine, s početkom u 11,00 sati u Gradskoj vijećnici u Križevcima, I. Z. Dijankovečkog 12;
- u četvrtak, 04. travnja 2019. godine, s početkom u 11,00 sati u Gradskoj knjižnici Đurđevac u Đurđevcu, Trg Sv. Jurja 1.

Prijedlog Plana i Strateške studije biti će s danom početka javne rasprave dostupni javnosti i na službenim mrežnim stranicama Koprivničko-križevačke županije (www.kckzz.hr) i Zavoda za prostorno uređenje Koprivničko-križevačke županije (www.prostomo-kkz.hr).

V.

Ovaj Zaključak stupa na snagu danom donošenja, a objavit će se u „Službenom glasnik Koprivničko-križevačke županije“.

KLASA: 350-02/16-01/9
URBROJ: 2137/01-05/01-19-134
Koprivnica, 07. ožujka 2019.

ŽUPAN

Darko Koren, ing.građ.v.r.

Mrežna stranica Koprivničko-križevačke županije (https://kckzz.hr/) 11.03.2019.

https://kckzz.hr/

Koprivničko-križevačka županija

O Županiji Uprava Djelatnosti Javna nabava Natječaji Javne rasprave

ŽUPANIJSKE NOVOSTI

SVE NOVOSTI RSS KANAL KATEGORIJA NOVOSTI

JAVNI POZIVI I NATJEČAJI SVI NATJEČAJI

Gospodarstvo i komunalna djelatnost, Najave, Novosti, Poljoprivrede, ruralni razvoj i turizam / 12.03.2019.

Najava: Nastup poduzetnika iz Koprivničko-križevačke županije na 24. međunarodnom sajmu gospodarstva, obrtništva i poljoprivrede VIROEXPO

Objavljeno: 11.03.2019. / Pregledano: puta

Mrežna stranica Ministarstva graditeljstva i prostornoga uređenja (www.mgipu.hr) 12.03.2019.

https://mgipu.gov.hr/o-ministarstvu-15/djelokrug/prostorno-uredjenje-3335/prostorni-planovi-8193/informacije-o-planovima-u-izradi/informacije-o-javnim-raspravama/3865

Ministarstvo graditeljstva i prostornoga uređenja

Središnji državni portal

REPUBLIKA HRVATSKA
Ministarstvo graditeljstva i prostornoga uređenja

Pretražite Ministarstvo

Vijesti O Ministarstvu Dokumenti Pristup informacijama Istaknute teme Kontakti Propisi AZONIZ

Naslovnica | O Ministarstvu | Djelokrug | Prostorno uređenje | Prostorni planovi | Informacije o planovima

Informacije o javnim raspravama

12.03.2019. - Obavijest o novom terminu javne rasprave o prijedlogu IV. ID Prostornog plana Koprivničko-križevačke županije i Strateškoj SUO IV. ID Prostornog plana Koprivničko-križevačke županije

12.03.2019. | pdf (333kb)

Na temelju odredbi članka 23. stavka 3. i 4. Uredbe o strateškoj procjeni utjecaja strategije, plana i programa na okoliš ("Narodne novine" br. 3/17), članka 5. i članka 12., stavka 3, članka 16. i članka 17. Uredbe o informiranju javnosti i zainteresirane javnosti u pitanjima zaštite okoliša ("Narodne novine" br. 64/08) i članka 96. stavka 2. Zakona o prostornom uređenju („Narodne novine" broj 153/13, 65/17, 114/18) u postupku izrade IV. Izmjena i dopuna Prostornog plana Koprivničko-križevačke županije Upravni odjel za prostorno uređenje, gradnju, zaštitu okoliša i zaštitu prirode Koprivničko-križevačke županije objavljuje.

JAVNU RASPRAVU

O PRIJEDLOGU IV. IZMJENA I DOPUNA PROSTORNOG PLANA KOPRIVNIČKO-KRIŽEVAČKE ŽUPANIJE I STRATEŠKOJ STUDIJU O UTJECAJU NA OKOLIŠ IV. IZMJENA I DOPUNA PROSTORNOG PLANA KOPRIVNIČKO-KRIŽEVAČKE ŽUPANIJE

Javna rasprava o Prijedlogu IV. Izmjena i dopuna Prostornog plana Koprivničko-križevačke županije i Strateškoj studiji o utjecaju na okoliš IV. Izmjena i dopuna Prostornog plana Koprivničko-križevačke županije održati će se u periodu od 25.03. - 23.04.2019. godine radnim danom od 8:00-14:00 sati u prostorijama Upravnog odjela za prostorno uređenje, gradnju, zaštitu okoliša i zaštitu prirode Koprivničko-križevačke županije u: Koprivnici (A. Nemčića 5), Ispostavi Križevci (I. Z. Dijankovečkog 12, Križevci), i Ispostavi Đurđevac (S. Radića 1, Đurđevac).

Javna izlaganja navedenih dokumenata održat će se prema sljedećem rasporedu:

- u utorak, 02. travnja 2019. godine, s početkom u 11,00 sati u Gradskoj vijećnici u Koprivnici, Zrinski trg 1;
- u srijedu, 03. travnja 2019. godine, s početkom u 11,00 sati u Gradskoj vijećnici u Križevcima, I. Z. Dijankovečkog 12;
- u četvrtak, 04. travnja 2019. godine, s početkom u 11,00 sati u Gradskoj knjižnici Đurđevac u Đurđevcu, Trg Sv. Jurja 1.

Cjelovita informacija i Odluka o javnoj raspravi sa pripadajućim dokumentima objavljena je na službenim stranicama Koprivničko-križevačke županije.

KLASA: 351-03/17-01/60
URBROJ: 2137/1-05/01-19-63
Koprivnica, 11. ožujka 2019.

KOPRIVNIČKO - KRIŽEVAČKA ŽUPANIJA
Upravni odjel za prostorno uređenje,
gradnju, zaštitu okoliša i zaštitu prirode

3. Posebna obavijest o javnoj raspravi



KLASA: 350-02/16-01/9
URBROJ: 2137/1-05/01-19-135
Koprivnica, 07. ožujka 2019.

JAVNOPRAVNA TIJELA
- dostavni popis-

PREDMET: Javna rasprava o Prijedlogu IV. Izmjena i dopuna Prostornog plana Koprivničko-križevačke županije i o Strateškoj studiji o utjecaju IV. Izmjena i dopuna Prostornog plana Koprivničko-križevačke županije na okoliš

- Posebna obavijest – dostavlja se

Poštovani,

U skladu s odredbom članka 97, stavka 1. točke 1. Zakona o prostornom uređenju („Narodne novine“ broj 153/13, 65/17 i 114/18), članka 67. stavka 1. i 3. Zakona o zaštiti okoliša („Narodne novine“ broj 80/13, 153/13, 78/15, 12/08 i 118/18), članka 23. stavka 3. i 4. Uredbe o strateškoj procjeni utjecaja strategije, plana i programa na okoliš („Narodne novine“ broj 3/17) i članka 17. stavka 1. točke 1. Uredbe o informiranju i sudjelovanju javnosti i zainteresirane javnosti u pitanjima zaštite okoliša („Narodne novine“ broj 64/08) dostavljamo Vam posebnu pisanu obavijest o javnoj raspravi o Prijedlogu IV. Izmjena i dopuna Prostornog plana Koprivničko-križevačke županije (u daljnjem tekstu: Prijedlog Plana) i o Strateškoj studiji o utjecaju IV. Izmjena i dopuna Prostornog plana Koprivničko-križevačke županije na okoliš (u daljnjem tekstu: Strateška studija), koja će trajati trideset dana, u razdoblju od **25. ožujka do 23. travnja 2019. godine.**

Javni uvid u Prijedlog Plana i Stratešku studiju moći će se obaviti od 25. ožujka do 23. travnja 2019. godine, radnim danom od 8,00 do 14,00 sati na slijedećim mjestima:

- Koprivnica - u prostorijama Upravnog odjela za prostorno uređenje, gradnju, zaštitu okoliša i zaštitu prirode Koprivničko-križevačke županije u Koprivnici, Ulica Antuna Nemčića 5, soba 46,

- Križevci - u prostorijama Upravnog odjela za prostorno uređenje, gradnju, zaštitu okoliša i zaštitu prirode Koprivničko-križevačke županije, Ispostava Križevci, Ivana Zakmardija Dijankovečkog 12,
- Đurđevac - u prostorijama Upravnog odjela za prostorno uređenje, gradnju, zaštitu okoliša i zaštitu prirode Koprivničko-križevačke županije, Ispostava Đurđevac, Stjepana Radića 1.

Javna izlaganja o Prijedlogu Plana i Strateškoj studiji održat će se prema sljedećem rasporedu:

- u **utorak, 02. travnja 2019.** godine, s početkom u **11,00** sati u *Gradskoj vijećnici u Koprivnici, Zrinska trg 1;*
- u **srijedu, 03. travnja 2019.** godine, s početkom u **11,00** sati u *Gradskoj vijećnici u Križevcima, I. Z. Dijankovečkog 12;*
- u **četvrtak, 04. travnja 2019.** godine, s početkom u **11,00** sati u *Gradskoj knjižnici Đurđevac u Đurđevcu, Trg Sv. Jurja 1.*

Prijedlog Plana i Strateške studije biti će s danom početka javne rasprave dostupni javnosti i na službenim mrežnim stranicama Koprivničko-križevačke županije (www.kckzz.hr) i Zavoda za prostorno uređenje Koprivničko-križevačke županije (www.prostorno-kkz.hr).

Mišljenja, prijedlozi i primjedbe zainteresirane javnosti na Prijedlog Plana i Stratešku studiju moći će se dostaviti pisanim putem nositelju izrade Upravnom odjelu za prostorno uređenje, gradnju zaštitu okoliša i zaštitu prirode Koprivničko-križevačke županije, Koprivnica, Ulica Antuna Nemčića 5, s naznakom „*Javna rasprava za IV. Izmjene i dopune Prostornog plana i Stratešku studiju*“, dati usmeno u zapisnik za vrijeme trajanja javnih izlaganja i upisivati u knjigu primjedbi na mjestima javnog uvida za vrijeme trajanja javnog uvida, sve **zaključno sa zadnjim danom javne rasprave, 23. travnjem 2019. godine.**

Mišljenja, prijedlozi i primjedbe koji neće biti dostavljeni u roku ili neće biti čitko i razumljivo pisani, uz ime i prezime, adresu i potpis podnositelja, neće se uzeti u obzir prilikom pripreme izvješća o javnoj raspravi.

Pročelnik:
Damir Petričević, mag.ing.aedif.



Dostavna lista:

- Ministarstvo gospodarstva, Uprava za energetiku i rudarstvo, Ulica grada Vukovara 78, 10000 Zagreb,
- Ministarstvo graditeljstva i prostornoga uređenja, Uprava za prostorno uređenje, pravne poslove i programe EU, Ulica Republike Austrije 20, 10000 Zagreb,
- Ministarstvo pomorstva, prometa i infrastrukture, Prilavljje 14, 10000 Zagreb,
- Ministarstvo obrane, Uprava za materijalne resurse, Sektor za nekretnine, graditeljstvo i zaštitu okoliša, Sarajevska cesta 7, 10000 Zagreb,
- Ministarstvo poljoprivrede, Uprava poljoprivrede i prehrambene industrije, Ulica grada Vukovara 78, 10000 Zagreb,
- Ministarstvo poljoprivrede, Uprava šumarstva, lovstva i drvne industrije, Planinska 2a, 10000 Zagreb,
- Ministarstvo poljoprivrede, Uprava vodnog gospodarstva, Ulica grada Vukovara, 10000 Zagreb,
- Ministarstvo kulture, Uprava za zaštitu kulturne baštine, Konzervatorski odjel u Bjelovaru, Trg Eugena Kvaternika 6, 43000 Bjelovar,
- Ministarstvo unutarnjih poslova, PU Koprivničko-križevačka, Služba zajedničkih i upravnih poslova, 48000 Koprivnica,
- Ministarstvo zaštite okoliša i prirode, Uprava za zaštitu prirode, Radnička cesta 80, 10000 Zagreb,
- HAKOM, Hrvatska regulatorna agencija za mrežne djelatnosti, Roberta Frangeša Milanovića 9, 10000 Zagreb,
- Hrvatska agencija za okoliš i prirodu, Radnička cesta 80, 10000 Zagreb,
- Hrvatske ceste, d.o.o. za upravljanje, građenje i održavanje državnih cesta, Vončinina 3, 10000 Zagreb,
- Hrvatski zavod za prostorni razvoj, Ulica Republike Austrije 20, 10000 Zagreb,
- Hrvatske vode, VGO za Muru i gornju Dravu, Međimurska 26b, 42000 Varaždin,
- Hrvatske vode, VGI za mali sliv „Bistra“, A. Radića 8b, 48350 Đurđevac,
- Hrvatske vode, VGO za srednju i donju Savu, VGI Česma–Glogovnica Bjelovar, Vatroslava Lisinskog 4c, 43000 Bjelovar,
- HŽ Infrastruktura d.o.o., Mihanovićeve 12, 10000 Zagreb,
- Županijska uprava za ceste Koprivničko-križevačke županije, I. Z. Dijankovečkog 3, 48260 Križevci,
- HEP d.d., Hrvatska elektroprivreda, Operater distribucijskog sustava, Bjelovar, Petra. Biškupa-Vene 5, 43000 Bjelovar,
- HEP d.d., Hrvatska elektroprivreda, Operater distribucijskog sustava d.o.o., Elektra Koprivnica, Hrvatske državnosti 32, 48000 Koprivnica,
- HEP d.d., Sektor za strategiju i razvoj, Ulica grada Vukovara 37, 10000 Zagreb
- Hrvatski operator prijenosnog sustava d.o.o., Kupuska 4, 10000 Zagreb,
- Komunalije d.o.o., Radnička cesta 61, 48350 Đurđevac,
- Komunalije-Plin d.o.o., Radnička cesta 61, 48350 Đurđevac,
- Komunalne usluge Đurđevac d.o.o., Radnička cesta 61, 48350 Đurđevac,
- Koprivnica plin d.o.o., Mosna 15, 48000 Koprivnica,
- Komunalac d.o.o., Mosna 15, 48000 Koprivnica,
- Koprivničke vode d.o.o., Mosna 15A, 48000 Koprivnica,
- Komunalno poduzeće d.d., Ulica D. Grdenića 7, 48260 Križevci,
- Radnik-plin d.d., Ulica kralja Tomislava 53, 48260 Križevci,
- INA d.d. SD istraživanje i proizvodnja nafte i plina, Avenija V. Holjevca 10, 10000 Zagreb,
- JANAF d.d., Sektor razvoja i investicija, Miramarska cesta 24, 10000 Zagreb,
- Hrvatska pošta d.d. Zagreb, Jurišićeva 13, 10000 Zagreb,
- PLINACRO d.o.o., Savska cesta 88a, 10000 Zagreb,
- Hrvatske šume d.o.o. Zagreb, Uprava šuma podružnica Koprivnica, I. Meštrovića 28, 48000 Koprivnica,
- Državna uprava za zaštitu i spašavanje, Područni ured za zaštitu i spašavanje, Koprivnica, Hrvatske državnosti 7, 48000 Koprivnica,

- Koprivničko-križevačka županija, Upravni odjel za gospodarstvo, komunalne djelatnosti i poljoprivredu, Ulica A. Nemčića 5, 48000 Koprivnica
- Javna ustanova za upravljanje zaštićenim prirodnim vrijednostima na području Koprivničko-križevačke županije, Florijanski trg 4/II, 48000 Koprivnica,
- PORA, Florijanski trg 4, 48000 Koprivnica,
- Grad Đurđevac, Ulica S. Radića 1, 48350 Đurđevac
- Grad Koprivnica, Zrinski trg 1, 48000 Koprivnica
- Grad Križevci, Ulica I. Z. Dijankovečkog 12, 48260 Križevci
- Općina Drnje, Trg kralja Tomislava 27, Drnje, 48316 Đelekovec
- Općina Đelekovec, Ulica M. P. Miškine 1, 48316 Đelekovec
- Općina Ferdinandovac, Trg Slobode 28, Ferdinandovac, 48350 Đurđevac
- Općina Gola, Ul. M. P. Miškine 1, 48331 Gola
- Općina Gornja Rijeka, Trg Sidonije Rubido 3, Gornja Rijeka, 48267 Orehovec
- Općina Hlebine, Trg Ivana Generalića 1, Hlebine, 48316 Đelekovec
- Općina Kalinovac, Dravska ulica 3, Kalinovac, 48350 Đurđevac
- Općina Kalnik, Trg Stjepana Radića 5, Kalnik, 48267 Orehovec
- Općina Kloštar Podravski, Trg kralja Tomislava 2, Kloštar Podravski, 48350 Đurđevac
- Općina Koprivnički Bregi, Trg kralja Tomislava bb, Koprivnički Bregi, 48000 Koprivnica
- Općina Koprivnički Ivanec, Ulica Matije Gupca 12, Koprivnički Ivanec, 48000 Koprivnica
- Općina Legrad, Trg svetog Trojstva 52a, Legrad, 48316 Đelekovec
- Općina Molve, Trg kralja Tomislava 22, Molve, 48350 Đurđevac
- Općina Novigrad Podravski, Ulica Blaža Mađera 4, 48325 Novigrad Podravski, 48350 Đurđevac
- Općina Novo Virje, Trg Vladimira Jagarince 1, Novo Virje, 48350 Đurđevac
- Općina Peteranec, Ulica Matije Gupca 13, Peteranec, 48316 Đelekovec
- Općina Podravske Sesvete, Ulica Ivana Mažuranića 1, 48363 Podravske Sesvete, 48350 Đurđevac
- Općina Rasinja, Trg sv. Florijana 2, 48312 Rasinja
- Općina Sokolovac, Trg Tomislava Bardeka 8, 48306 Sokolovac
- Općina Sveti Ivan Žabno, Trg Karla Lukaša 11, 48214 Sveti Ivan Žabno
- Općina Sv. Petar Orehovec, Sv. Petar Orehovec 12, 48267 Sv. Petar Orehovec
- Općina Virje, Ulica Đ. Sudete 10, Virje, 48350 Đurđevac
- Zavod za prostorno uređenje Bjelovarsko-bilogorske županije, Trg Eugena Kvaternika 13, 43000 Bjelovar,
- Zavod za prostorno uređenje Međimurske županije, Ruđera Boškovića 2, 40000 Čakovec,
- Zavod za prostorno uređenje Varaždinske županije, Mali plac 1A, 42000 Varaždin,
- Zavod za prostorno uređenje Virovitičko-podravske županije, Trg Ljudevita Patačića 1, 33000 Virovitica,
- Zavod za prostorno uređenje Zagrebačke županije, Ulica grada Vukovara 72, 10000 Zagreb,
- Ured državne uprave u Koprivničko-križevačkoj županiji, Ulica A. Nemčića 5, 48000 Koprivnica,
- Udruga pokretnih komunikacija hrvatske – UPKH, Šrapčeva 5, 10000 Zagreb,
- Piškornica d.o.o., Matije Gupca 12, Koprivnički Ivanec, 48000 Koprivnica
- Hrvatska agencija za civilno zrakoplovstvo, Ulica grada Vukovara 284, 10000 Zagreb,
- Hrvatske autoceste d.o.o., Širočina 4, 10000 Zagreb
- Odašiljači i veze d.o.o., Ulica grada Vukovara 284, 10000 Zagreb
- Vodne usluge d.o.o., Ulica D. Grdenića 7, 48260 Križevci.

4. Zapisnik s javnih izlaganja s popisima sudionika

ZASPISNIK SA JAVNOG IZLAGANJA

Radno tijelo:	Upravni odjel za prostorno uređenje, gradnju, zaštitu okoliša i zaštitu prirode Koprivničko-križevačke županije
Saziv:	Javno izlaganje Prijedloga IV. Izmjena i dopuna Prostornog plana Koprivničko -križevačke županije i Strateške studije o utjecaju na okoliš IV. Izmjena i dopuna Prostornog plana Koprivničko -križevačke županije
KLASA: 351-03/17-01/60	URBROJ: 2137/1-05/05-19- 69
Datum:	02. – 04. travnja 2019. god.
Mjesto odražavanja:	Koprivničko-križevačka županija; - Koprivnica, Gradska vijećnica, Zrinski trg 1, - Križevci, Gradska vijećnica, I.Z. Dijankovečkog 12, - Đurđevac, Gradska knjižnica, Trg Sv. Jurja 1

Nazočni:

1. Predstavnici Upravnog odjela za prostorno uređenje, gradnju, zaštitu okoliša i zaštitu prirode Koprivničko-križevačke županije,
2. Predstavnici ovlaštenika izrađivača Strateške studije, EKO INVEST d.o.o., Zagreb,
3. Predstavnici izrađivača IV. Izmjena i dopuna Prostornog plana Koprivničko-križevačke županije, Zavoda za prostorno uređenje Koprivničko-križevačke županije, Koprivnica,
4. Predstavnici javnopravnih tijela i zainteresirana javnost - vidljivo iz potpisnih lista, koja su sastavni dio ovog zapisnika.

Javna izlaganja Prijedloga IV. Izmjena i dopuna Prostornog plana Koprivničko-križevačke županije otvorio je pročelnik Upravnog odjela za prostorno uređenje, gradnju, zaštitu okoliša i zaštitu prirode Koprivničko-križevačke županije, napomenuo je da je u tijeku javna rasprava i uvid u IV. Izmjene i dopune Prostornog plana Koprivničko-križevačke županije i Stratešku studiju utjecaja na okoliš IV. Izmjena i dopuna Prostornog plana Koprivničko-križevačke županije koja traje od 25. ožujka 2019. godine do 23. travnja 2019. godine. Ujedno je kratki uvod i osvrt na prostorni plan prezentirao i ravnatelj Zavoda za prostorno uređenje Koprivničko-križevačke županije.

1. **Predstavnici Zavoda za prostorno uređenje Koprivničko – križevačke županije** ukratko su prezentirali **Prijedlog IV. Izmjena i dopuna Prostornog plana Koprivničko-križevačke županije** (u daljnjem tekstu: Plan). Istaknuta je važnost i potreba izrade kvalitetnog prostornog plana s ciljem ravnomjernog prostornog razvoja usklađenog s gospodarskim, društvenim i okolišnim polazištima, prezentirana je kronologija provedene procedure izrade IV. Izmjena i dopuna Prostornog plana Koprivničko-križevačke županije. Prikazana je usporedba sa postojećim Prostornim planom Koprivničko-križevačke županije i svim novozaprimljenim i obrađenim zahtjevima. Neki od zahtjeva su: usklađivanje granica eksploatacijskih polja ugljikovodika (EPU) prema postojećim odobrenjima i podzemnim ležištima ugljikovodika, omogućavanje neposredne provedbe zahvata od državnog značaja (eksploatacijska polja ugljikovodika, trasa međunarodnog plinovoda od granice Republike Mađarske do plinske stanice PSIP Kalinovac), usklađivanje aktivnih, istražnih i planiranih eksploatacijskih polja mineralnih sirovina, sada je ukupno 25 eksploatacijskih polja, određivanje lokacije za smještaj kazeta za zbrinjavanje azbesta gdje ostaje postojeća lokacija u Križevcima i dodaje se nova lokacija u Gradu Đurđevcu, usklađivanje granica zona sanitarne zaštite vodozaštitnih zona vodocrpilišta, uertavanje lokacija za višak iskopa, uertavanje naftovoda JANAF-a, novih plinovoda, novih trasa cesta i drugo. Uertana su planirana područja navodnjavanja, područja planiranih retencija te su izmjenama uertane sve izmjene vezane uz vodoopskrbu (izgrađena mreža i nova izvorišta) kao i za odvodnju

(izgrađena mreža, izgrađeni UPOV-i i ucrtani su planirani UPOV-i te su evidentirane velike aglomeracije). Evidentirane su sve infrastrukturne izmjene, trafostanice, dalekovodi i drugo. Plan je razmotrio i uvažio postojeće gospodarenje otpadom, evidentirao sva neusklađena odlagališta otpada, te predvidio nove lokacije gospodarenja otpadom: Centar gospodarenja otpadom u Koprivničkom Ivancu, pretovarne stanice, reciklažne centre, lokacije za zbrinjavanje azbestnog otpada i drugo. Ujedno se Plan osvrnuo da je za daljnju izgradnju i funkcioniranje Centra gospodarenja otpadom potrebna izrada Studije izvedivosti te se kao rezultat provođenja strateške procjene utjecaja na okoliš iako Piškornica nije bila predmet razmatranja u Plan se ugradio i prijedlog mjera povećanja broja piezometara kao i smjernica povećanja kontrole podzemne vode.

Ujedno planiralo se usklađenje sa Strategijom i Programom prostornog uređenja Republike Hrvatske kroz ucrtavanje HE Molve I. i Molve II. ali se Glavnom ocjenom Plana na ekološku mrežu utvrdio značajan negativan utjecaj na ekološku mrežu te iste nisu ostale ucrtane u Planu. Razmatrano ucrtavanje plovnog puta rijeke Drave do Ferdinandovca u I. kategoriji plovnosti je također odbačeno obzirom da se zaključilo da isti ima značajan negativan utjecaj na ekološku mrežu te je na snazi ostala II. kategorija plovnosti. Također se strateškom procjenom utvrdilo da bi bilo potrebno u Plan ugraditi smjernice gradnje energetskih građevina iz obnovljivih izvora energije te su navedene smjernice prihvaćene i iste su ugrađene u Plan.

Predmetne izmjene su prezentirane na kartama i kartogramima kako bi se sagledala međusobna korelacija planiranih zahvata/projekata, postojeće infrastrukture i određene namjene i zaštite pojedinog prostora.

2. Predstavnici ovlaštenika EKO INVEST d.o.o., Zagreb ukratko su prezentirali Stratešku studiju procjene utjecaja Plana na okoliš

Strateška studija i Glavna ocjena su radene u aktivnoj suradnji sa Zavodom za prostorno uređenje Koprivničko-križevačke županije jer je bitno da se navedeni dokumenti rade usporedno i istovremeno. Ova Studija je izrađena kao jedan kompromis strateškog promišljanja i promišljanja na razini zahvata, te ista u određenim dijelovima razmatra konkretne zahvate, iako bi trebala sagledavati samo sa strateškog aspekta. Strateška studija daje mišljenja i prijedloge, razmatra se utjecaj Plana na okoliš, ekološku mrežu i prirodu te se predlažu alternativna rješenja. Studija utvrđuje postojeće stanje okoliša, postojeće trendove problema u okolišu, probleme koji mogu proizaći iz predloženih zahtjeva, a isto tako mogu proizaći i iz neprovođenja zahvata. Studija određuje ciljeve zaštite, određuju probleme i predlaže razumna alternativna rješenja. Ujedno se u strateškoj procjeni provodi i Glavna ocjena prihvatljivosti Plana za ekološku mrežu. Studija predlaže smjernice za daljnja poboljšanja Plana, predlaže mjere za ublažavanje značajnih negativnih utjecaja Plana, utvrđuje projekte/zahtjeve koji su okolišno neprihvatljivi i koje je potrebno razmotriti i neugraditi u Plan.

Ova Studija je izrađena primjenom prostorno multikriterijalne analize uz razmatranje različitih stupnjeva osjetljivosti pojedinih segmenata okoliša i prirode Koprivničko – križevačke županije. Prezentirana su varijantna rješenja za određene zahvate: - planirana trasa ceste koja izbjegava građevinsko područje je povoljnija trasa, retencija Reka u odnosu na Sokolovac je kvalitetnije rješenje jer je ista u antropogenom dijelu ekološke mreže, planirani zahvat plovnog puta I. kategorije na rijeci Dravi – nije prihvatljiv, prostor predviđen za HE Molve I. i II. je također neprihvatljiv. Vodne građevine koje su planirane na zaštićenom području prirode su neprihvatljive zbog negativnih utjecaja na kulturne, krajobrazne sastavnice okoliša, negativni utjecaj na biološku raznolikost, na razinu podzemnih voda i dr. uz zahvate koji su utvrđeni kao neprihvatljivi za okoliš i koji su predloženi da se ne ugrade u Plan. Studija je definirala i niz prijedloga mjera određenih zahvata za koje je utvrđen određeni negativni utjecaj. Formirani trendovi, teme, smjernice i prijedlozi mjera ne proizlaze nužno samo iz Plana, već iste predstavljaju i želju za poboljšanjem općenitog stanja okoliša županije nevezano uz zaprimljene zahtjeve.

Studijom je utvrđeno da je područje rijeke Drave najugroženije područje planiranim zahvatima Plana te je Studija za to područje i predložila niz smjernica.

Ujedno je Studijom predviđen i prijedlog monitoringa podzemnih voda, gdje je predmetno utvrđeno zbog postojećih podataka onečišćenja odlagališta otpada „Piškornica“ u Općini Koprivnički Ivanec. Uz dodatni monitoring, predlaže se i proširenje i postavljanje dodatnih piezometara kako bi se pratio tijek onečišćenja i moguć utjecaj na obližnje vodonosnike.

Prezentirana je Glavna ocjena utjecaja Plana na ekološku mrežu, a koja zbog karaktera pojedinih zahtjeva, predstavlja temelj i glavni dio ove Studije.

Opisana su područja ekološke mreže, analizirani su utjecaji predloženih zahtjeva na ekološku mrežu, analizirana su staništa i ciljne vrste te je utvrđen utjecaj na pojedina područja i kumulativni utjecaj na područja ekološke mreže. Navedeno je prikazano na karti i kroz tabularni prikaz. Prikazan je opis zahtjeva na EM, kao i opis utjecaja zahtjeva na EM sa i bez primjene mjera ublažavanja. U sklopu Glavne ocjene su sagledane 3 retencije unutar EM – Reka, Sokolovac i Domaji. Retencija Reka je prihvatljivija obzirom da se nalazi u rubnom dijelu EM i u dijelu koji je najviše antropogenog karaktera. Obradene su vodne građevine za navodnjavanje (5 sustava) i drugo. Sagledavani su pojedinačno i kumulativno. Najveći potencijalni negativni utjecaj na ekološku mrežu je planirana HE Molve I i II sa pratećom infrastrukturom. Razlog unošenja je usklađenje sa Strategijom prostornog razvoja RH gdje i sama Strategija govori da će se navedene lokacije odrediti na državnoj razini. Predmetno utječe na razne segmente i sastavnice okoliša i prirode (količine nanosa sedimenta, promjena staništa ciljnih vrsta, direktni utjecaj na ciljne vrste, utjecaj na kakvoću vode, utjecaj na razinu podzemne vode, utjecaj na šume). Glavnom se utvrđuje i veliki negativni utjecaj predloženog uređenja plovnog puta na rijeci Dravi koji također nije prihvatljiv za ekološku mrežu.

Studija vrednovanja slatkovodnih ekosustava RH (izrada MZOE i HAOP) je razmatrala utjecaj raznih aktivnosti na rijeci Dravi, pa tako i ove planirane akumulacije te su podaci, prijedlog mjera predmetne Studije primijenjeni i u ovoj Glavnoj ocjeni. Ujedno je Studija utvrdila da je očuvanje poplavnog područja i prirodnih obilježja rijeke Drave od veće ekonomske važnosti nego planirane HE Molve I i II. Osim niza utjecaja zahtjeva na ekološku mrežu u području rijeke Drave, postoji utjecaj i istražnog polja Čepelovac na Bilogori, koji se nalazi unutar područja EM Čepelovečke livade. Temeljem rezultata Glavne ocjene predlagalo se da se navedeni zahtjevi razmotre i da se Plan prilagodi, predložene su mjere ublažavanja, mogućeg izmještanja dijela polja i prateće infrastrukture kako bi se izbjegao značajan negativan utjecaj trajnog gubitka rijetkog staništa. Razmatrana su sva istražna polja ugljikovodika koja se nalaze na Bilogori i Kalničkom gorju. Kod istražnih polja je navedeno da se eksploatacije na može provoditi unutar zaštićenih prirodnih područja kao ni unutar područja ekološke mreže koja su manja od 10 ha. Na taj način ostaje samo područje Bilogore i Kalničkog gorja. Kod svih zahvata je sagledavan i kumulativan utjecaj planiranih intervencija te je utvrđeno da je najveći utjecaj na EM rijeke Drave jer je istovremeno na istom području planirano niz zahvata i intervencija pa se predlaže da se ne stave sve intervencije u Plan. Zaključak Glavne ocjene je da uz uklanjanje nekih neprihvatljivih prijedloga i prihvaćanje prijedloga ublažavajućih mjera, da je Plana prihvatljiv za ekološku mrežu.

- Nakon prezentiranog Prijedloga Plana kao i Strateške studije i Glavne ocjene voditelj javnog izlaganja je pojasnio daljnju proceduru, napomenuo da se pismene primjedbe mogu zaprimiti do kraja javne rasprave, odnosno do 23. travnja 2019. godine te kako je i sada tijekom ovog izlaganja moguće postaviti pitanja i dati primjedbe i prijedloge na prezentirane dokumente. Ujedno je napomenuo da su svi dokumenti prisutni i javno dostupni na službenim županijskim stranicama. Pozvao je prisutne na aktivnu raspravu.

A) JAVNA RASPRAVA U KOPRIVNICI – 02. travnja 2019.

1. Mario Švegović - Načelnik općine Koprivnički Ivanec –

- Ističe nezadovoljstvo što se ovom strateškom procjenom nije sagledavao utjecaj odlagališta otpada „Piškornica“ i što je marginaliziran utjecaj postojećeg odlagališta i utjecaj planiranog RCGO-a na okoliš. Navodi kako se zbog utjecaja planirane HE spominju ugrožene vrste i staništa rijeke Drave, te je nezadovoljan i napominje da u Glavnoj ocjeni nije prepoznat utjecaj RCGO-a na livadna staništa i na leptira livadnog plavca koji obitava na području Livada Zovje. Ističe kako se ovlaštenik nije osvrnuo na utjecaj cestovnog prometa kao i na planirano povećanje cestovnog prometa godišnje na cca 5000 kamiona. Zatim, kako je planirana trasa željezničkog koridora, koja je potrebna za funkcioniranje RCGO-a, trasa koja prolazi kroz vodozaštitno područje i kako se ovim postupkom uopće nije strateški razmatrala prenamjena poljoprivrednog zemljišta u građevinsko zemljište. Kako je sagledana predmetna problematika? Napominje da još uvijek nije izrađena Studija izvedivosti za RCGO, a zahvat i lokacija je ucrтана u Plan. Potrebno je sagledati utjecaj na vodozaštitno područje. Spominje utjecaj na podzemne vode, naravno postoji negativni utjecaj poljoprivrede na tlo pa tako i na podzemne vode, obzirom da su one na 1 m dubine, ali potrebno je sagledati i utjecaj „trpanja“ smeća na tlo/vode. Moli da se razmotri navedeno te će se o istom pismeno očitovati.
- EKOINVEST - CGO Piškornica nije predmet ovih Izmjena i dopuna Prostornog plana. Navedeni Centar je bio ucrтан u Planu. Trenutno je u izradi Studija izvedivosti. Sada na državnoj razini postoji razmišljanje i plan da se kod svake izmjene i dopune prostornog plana uvijek sagledavaju svi zahvati, a ne samo oni koji su predmet izmjena. Trenutno je to sada prijedlog, ali još nije zakonski propisano. Ovim izmjenama se CGO nije razmatrao. Mi vjerujemo da na području KKŽ, postoje osim CGO-a i drugi zahvati i postrojenja koja negativno utječu na okoliš, ali to nije predmet ovog postupka. Trenutno je u izradi Izvješće o stanju okoliša KKŽ te će isti dati osvrte na postojeće stanje, smjernice i zaključke.
Vezano uz leptire livadne plavce, oni se nalaze na području Livada Zovje i ovim izmjenama i dopunama nema ni jednog zahvata koji bi imao direktan utjecaj na predmetno područje. Najbliži zahvat je željeznički koridor pruge koji je udaljen 1600 metara. Da je bilo ikakve sumnje da postoji utjecaj na ekološku mrežu bilo bi razmotreno.
Što se tiče postojećeg odlagališta Piškornica i planiranog RCGO – ono nije bio predmet ovih Izmjena, ali nije da nismo sagledali utjecaj. Temeljem zaprimljenih i dostupnih podataka, onoliko koliko je bilo u našoj moći smo sagledali i predložili smjernice. A sam zahvat RCGO-a pred sobom treba proći još druge procedure prije početka realizacije.

2. Ivan Lipuš, Općina Koprivnički Ivanec

- Općina se u više navrata očitovala o ovim Izmjenama i dopunama Plana, a vidim da nas nema na popisu javnopravnih tijela, pa me zanima kako to? Ujedno molim razmotrite planirani željeznički koridor prema Kotoribi. Osim činjenice mogućeg utjecaja na plavca, na ekološku mrežu i velikog postotka prenamjene poljoprivrednog zemljišta, činjenica je da isti prolazi kroz vodozaštitno područje. Da li nema neke druge povoljnije trase, nije predložena neka druga varijanta?
- EKOINVEST – Mi smo analizirali one varijante koje smo dobili sa Prostornim planom. Strateškom procjenom mi nismo mogli predlagati neke nove crte, nove koridore. Mi ne ucrtavamo nove linije, to nije posao i nadležnost strateške. Vodozaštitno područje i njegove zone već imaju propisane mjere, uvjete i isti su se sagledavali u procjenjivanju. Pruga je kruti sistem, prilikom projektiranja i vođenje trase pruge ima svoje zakonitosti koji se u daljnjem projektiranju trebaju sagledati.

Planeri su razmatrali i predložili koridore. Molim sve što je nedorečeno, molim pismeno se očitujte, ukoliko je nešto izostavljeno molim primijetite, predložite i razmotriti će se.

3. Mario Švegović - Načelnik općine Koprivnički Ivanec

- Spomenuli ste energetske građevine za proizvodnju električne energije – 4 lokacije, koje su to lokacije?
- ZAVOD – planirane su 3 geotermalne energije na području JLS Legrad, područje Lunjkovec – Kutnjak i Legrad 1. Nisu predviđene 4 lokacije, samo 3.

4. Saša Križ – ravnatelj Zavoda za prostorno uređenje Bjelovarsko-bilogorske županije

- Imam pitanje vezano uz Plan. Vidim da ste u Planu ucertali planiranu cestu prema Bjelovarsko – bilogorskoj županiji koja je došla do granica Županije. Imate li saznanja ide li cesta i dalje i u kojem pravcu? Da i mi znamo. Možete nam dostaviti informacije? Prije mjesec dana smo upravo završili naše Izmjene i dopune županijskog prostornog plana, a o navedenom nismo bili obaviješteni.
- ZAVOD – Hrvatske ceste su se očitovale (1. i 2. put, te su naknadno dostavile dopunu zahtjeva sa navedenom trasom). Ono što smo vidjeli, ide u pravcu Bjelovara. Prosljedit ćemo i vama.
- Antenski stupovi – neki radijusi kružnica zadiru i u područje Bjelovarsko – bilogorske županije. Te koordinate se poklapaju sa koordinatama našeg Plana?
- ZAVOD - ucertali smo koordinate koje je dostavilo nadležno javnopravno tijelo.

5. Ivana Korn Varga – WWF Adria

- Pozdravljam preporuku izrađivača i nadležnog Ministarstva da HE Molve I. i II. ne uđu u Plan. Ujedno pitanje je vezano uz plovnost rijeke Drave. Spominjete II. kategoriju, a rečeno je da plovnost utječe negativno na ekološku mrežu.
- ZAVOD i EKOINVEST – plovnost II. kategorije postoji i prije do Ferdinandovca. Razmatralo se ucertavanje plovnosti I. kategorije te je navedeno odbačeno kao zahtjev. Predmetne kategorije plovnosti rijeke Drave su pitanje razvoja Strategije riječne plovnosti Republike Hrvatske te nije još uvijek sve usuglašeno da bi se ucertavalo u Plan.

6. Mirjana Pintar – ravnateljica Zavoda za prostorno uređenje Međimurske županije

- Uočeno je da se planira 400 voltni dalekovod prema Međimurskoj županiji. Mi taj podatak za naš plan nismo dobili. To je dalekovod za HE Dubrava?
- *HEP odgovara* - i vama je navedeni podatak dostavljen.

7. Blaženka Lukšić

- Na temelju životnog iskustva smatram da je strateška procjena jedan postupak neprihvatljiv model ponašanja u državi, da jedna privatna tvrtka može sama procjenjivati i odlučivati o zahvatima državnog karaktera te odlučivati na temelju želja i pogodovanja određenim skupinama i pogodovati određenim rješenjima. Isto smatram kao neprihvatljiv model funkcioniranja. Da se iz županijskog Plana mogu maknuti zahvati određeni Državnom strategijom prostornog razvoja. Ako je Program RH i Strategija nešto odredila, kako jedna privatna tvrtka može odlučiti nešto suprotno. To mi je na rubu pravednih rješenja i upravljanja za našu Državu. Moj osjećaj pravde govori da je ova strateška procjena suvišna.
- Pročelnik – je prekinuo i ukinuo riječ gospođi Blaženki Lukšić.

8. Ana Kralj -Vrsalović - INA d.d.

- Postoje problemi kod trase međunarodnog dalekovoda koji prolaze pokraj Kalinovačkih pijesaka? Ukoliko da, molim Vas dostavite mi točno koji su to problemi da prilagodimo.
- ZAVOD, EKOINVEST – trasa trenutno ne ulazi u područje Kalinovačkih pijesaka, ali trasa ima široki koridor i on prolazi blizu, pa su predložena određene mjere

predostrožnosti. Dostavit će vam se pojašnjenje i točni vektori. Prema dosadašnjim podacima nema utjecaja.

9. Blaženka Lukšić

- Planirano polje Hambari ima odobrenje za istraživanje od nadležnog Ministarstva i koja je logika da se ovim prostornim planom odluči da se i postojeće polje koje ima važeću lokacijsku dozvolu ukine? To nema logike da se prebaci natrag na državni nivo i na izradu Prostornog plana uređenja RH.
- Pročelnik – Navedene dozvole je izdavalo nadležno Ministarstvo, ali isti trebaju proći daljnju proceduru. Predmetno polje je unutar inundacijskog polja rijeke Drave i funkcionalno je povezano sa planiranim HE Molve I i II te ukoliko nema HE ne postoji opravdanost da i eksploatacijsko polje ostaje u Planu.

Obzirom da više nije bilo pitanja – javna rasprava je zatvorena u 13h.

B) JAVNA RASPRAVA U KRIŽEVcima – 03. travnja 2019.

1. Krešimir Brunović - Pročelnik Upravnog odjela Grada Križevci

- Postavio bih pitanje vezano uz gospodarenje otpadom i planiranu željezničku prugu, i brzu cestu koja ide prema i pokraj Križevaca. Trenutno se postavlja problem zbrinjavanja viška materijala, odnosno za potrebe navedenih trasa potrebno je odrediti lokaciju/privremenu deponiju za višak iskopa. Ovdje u ovom Planu, lokacija pokraj Križevaca se ne spominje, da li sad mi trebamo dati primjedbu i tražit da se ucrta. Mi smo predvidjeli lokaciju Đurđić.
- ZAVOD – u Planu je navedena lokacija za zbrinjavanje viška iskopa i ista je planirana u JLS Drnje, postojeće odlagalište „Rudičevo“. Predmetna lokacija predstavlja prostor za zbrinjavanje viška iskopa od eksploatacije mineralnih sirovina. Navedeno je uvjetovano Zakonom o rudarstvu. Ovaj višak iskopa koji vi spominjete, od građevinskih radova je potrebno predvidjeti Glavnim projektom zahvata i to je privremena deponija na kojoj se odlaze površinski sloj, humus i koji se naknadno opet koristi. Predmetne lokacije su privremenog karaktera i sama JLS određuje lokaciju i ucrta istu u svoj gradski prostorni plan, nije do županijskog plana.

2. Dario Zagorec – Ministarstvo poljoprivrede, načelnik

- Zanimaju me odredbe i uvjeti vezani uz limitiranje broja uvjetnih grla farmi koje se nalaze unutar građevinskog područja. Koprivničko križevačka županija spada u prve tri županije u Hrvatskoj koje prednjače u broju farmi. U zadnje vrijeme su povećani i postroženi standardi za farme i postoji niz mjera Ruralnog razvoja koje potiču uspostavu nadstandarda na farmama. Ima dosta farmi koje bi se širile, povećale proizvodnju, adaptirale i proširile kapacitete i uvele nadstandarde na farme, prijavile na natječaje i javne pozive Ruralnog razvoja ali ne mogu, obzirom da su limitirani prostornim planom, postoje limiti vezani uz broj uvjetnih grla. Kakva je situacija sa odredbama za farme u ovom Planu, ima li nekih ograničenja?
- UO i ZAVOD – dosadašnji županijski prostorni plan nije bio ograničavajući i nisu bili propisani posebni limiti. Više su limiti, kod određenih JLS, uspostavljeni kroz općinske prostorne planove. Županijski prostorni plan daje smjernice i sada u ovim izmjenama je Plan još više usklađen sa EU direktivama, ali i dalje je na razini općinskih planova uspostavljen limit i određen broj uvjetnih grla. Neki prostorni planovi imaju različite uvjete i limite za svako naselje. Kod projektiranja treba pogledati lokalni prostorni plan, a županijski ne ograničava.

3. Vesna Telban – Upravni odjel za prostorno uređenje, gradnju, zaštitu okoliša i zaštitu prirode KKŽ, Ispostava Križevci

- Predlažem da županijski prostorni plan razmotri problematiku i namjenu skloništa od ratnih stradanja. I sada postoje neki zaostaci kod određenih lokalnih prostornih planova koji su zanemarili navedeni problem te možda da županijski plan kao krovni prostorni plan da određene smjernice i rješenja što sa takvim objektima.
- UO – primjedba će biti razmotrena.

Obzirom da više nije bilo pitanja – javna rasprava je zatvorena u 12:20 h.

C) JAVNA RASPRAVA U ĐURĐEVCU – 04. travnja 2019.

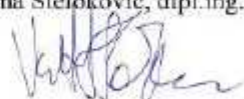
1. Milica Fuček – Komunalije d.o.o.

- U Plan je ucrtano vodoerpilište Đurđevac 2, ucrtane su nove vodozaštitne zone, te me zanima da li Plan ističe važnost prioritnog saniranja divljih odlagališta koja se nalaze unutar zona. Konkretno pitanje se odnosi na odlagalište Hatačanova koje se nalazi unutar III sanitarne zone vodozaštite.
- ZAVOD – navedeno odlagalište nije divlje, ono je službeno općinsko odlagalište koje je trenutno u pripremlnoj fazi sanacije, proveden je postupak ocjene o potrebi procjene utjecaja zahvata na okoliš i izrade dokumentacije.
- Milica Fuček – da li je potrebno posebno evidentirati u Planu nove planirane aglomeracije za mala naselja (Budrovac, Mičetinac i dr.). Trenutno se formiraju mali sustavi odvodnje sa malim UPOV-om, pa me zanima da li ih je potrebno ucrtavati u ovaj Plan.
- ZAVOD – predmetni mali sustavi aglomeracija se ne unose u županijski prostorni plan, isto je moguće ucrtati u gradski/općinski Plan.

Obzirom da više nije bilo pitanja – javna rasprava je zatvorena u 12:00 h.

Datum izrade zapisnika: 15. travnja 2019.

Zapisnik sastavila:
Valentina Štefoković, dipl.ing.biol.



Lista potpisa

Javno izlaganje – SSUO IV. IZMJENA I DOPUNA PPU KKŽ I PRIEDLOGA IV. IZMJENA I DOPUNA PPU KKŽ

Predmet: KLASA: 361-03/17-01/60 Datum: 2.04.2019

Mjesto j. izlaganja: Koprivna Gradsk. vijećnica

IME I PREZIME	Organizacija (tvrtka, institucija)	funkcija	Tel.	E - pošta	Potpis
1. BRANKA ŠPANIČEK	WUF Adria	koordinatorica projekata	011 232 222	branka@wufadria.hr	
2. MIRA KOLOVAČIĆ	WUF ADRIA	koordinatorica projekata	011 232 222	mira.kolovacic@wufadria.hr	
3. ANA KAMU VODALOUČIĆ	INA, IPUP	direktorica oskru	011 232 222	ana.kamu@ina.hr	
4. ŽELJKO TRŽIŠE	INA, TRUT	direktor oskru	011 232 222	zeljko.trzis@ina.hr	
5. MARIKO PERNEZ	GRAD KOPRIVNICA	viši ste. suradnik za sig. postupak oskru	011 232 222	mariko.penez@ina.hr	
6. ŽASNA MHRKAŠE	GRAD KOPRIVNICA ZAVOD ZA PROSTORNO UREĐENJE IZ	tehnička suradnica stručni suradnik	011 232 222	zasna.mhrkase@ina.hr	
7. JOSIP ČIJEPIĆ	ZAVOD ZA PROSTORNO UREĐENJE IZ ZAVOD ZA PROSTORNO UREĐENJE NEK. STRANA	STRUČNI SURADNIK	011 232 222	josip.cijepic@ina.hr	
8. MARTA TUZEK	ZAVOD ZA PROSTORNO UREĐENJE IZ ZAVOD ZA PROSTORNO UREĐENJE NEK. STRANA	STRUČNI SURADNIK	011 232 222	marta.tuzek@ina.hr	
9. IVICA PERIĆIĆ	UPRAVA NEK. STRANA	STRUČNI SURADNIK	011 232 222	ivica.pericic@ina.hr	
10. IRENA MILOVETIĆ	URINA d.o.o.		011 232 222	irena.milovetic@ina.hr	
11. KRISTINA ŽRŠIĆ	URINA d.o.o.		011 232 222	kristina.zrsic@ina.hr	
12. JOSIP ČIJEPIĆ	FIDES II	DIREKTOR	011 232 222	josip.cijepic@ina.hr	
13. DEJAN POLJANEC	GRIP PROJEKCIJE d.o.o.	PREDSTAVNIK	011 232 222	dejan.poljanec@ina.hr	
14. PETRA DOMBAJ	OSKRU DANJE	UPRAVNIK	011 232 222	petra.dombaj@ina.hr	

Napomena: Ovaj popis sudionika služi isključivo u svrhu dokumentiranja provedbe SPJO postupka i javne rasprave IV. Izmjena i dopuna PPU KKŽ te se u druge svrhe neće koristiti. S Vašim osobnim podacima postupat ćemo sukladno Općoj uredbi o zaštiti podataka (EU GDPR) i Zakonu provedbi opće uredbi o zaštiti podataka („Narodne novine“ broj 42/18.), te u skladu s Politikom zaštite privatnosti osobnih podataka koja je objavljena i može se pročitati na web stranici Koprivničko-križevačke županije, <https://kckzz.hr/uprava/politika-zastite-privatnosti-osobnih-podataka/>, uz priručnu odgovarajućih organizacijskih i tehničkih mjera zaštite osobnih podataka od neovlaštenog pristupa, zlouporabe, otkrivanja, gubitka ili uništenja.

IME I PREZIMJE	Organizacija (trika, institucija)	funkcija	Tel.	E - pošta	Popis
15. RINO ŠTUBIČAR	GRAD KOZIVRICA	VIŠI STRUČ. SAV.	[redacted]	[redacted]	[redacted]
16. MARIJO JVEGOVIĆ	OPĆINA URBANEC	OPĆ. NAČELNIK	[redacted]	[redacted]	[redacted]
17. NINA LIPIŠIĆ	OPĆINA KOPRIVNICA	PROJEKTIŠKA ZMO	[redacted]	[redacted]	[redacted]
18. Polihra Štef	Asocijacija na području zaštite prirode	VIŠI STRUČ. SAV.	[redacted]	[redacted]	[redacted]
19. IJERENKA LOJES	OPĆINA URBANEC	[redacted]	[redacted]	[redacted]	[redacted]
20. Kristina Janičić					
21. Ivan Gregur	Elektrina Koprivnica	Volontir, služba	[redacted]	[redacted]	[redacted]
22. JOŠKO MOŠER	HOPS d.o.o. Služba za primarnu ispravu	Radnik	[redacted]	[redacted]	[redacted]
23. VEKIH IČIJAVIĆ	HOPS d.o.o.	Radnik	[redacted]	[redacted]	[redacted]
24. SUZANA OREHMAN	HGT - ŽK Koprivnica	Viša stručna služba	[redacted]	[redacted]	[redacted]
25. KATARINA GAOVIĆ-SOMOGUŠIĆ	HGT - ŽK Koprivnica	Viša stručna služba	[redacted]	[redacted]	[redacted]
26. ZLATOSLAV JEST	KKŽ	Str. sav.	[redacted]	[redacted]	[redacted]
27. MARTINA LAUŠ	ŽANOD ZA PU KKŽ	Viša stručna služba	[redacted]	[redacted]	[redacted]
28. MARIJA BAKIĆ	ŽANOD ZA PU KKŽ	Viša stručna služba	[redacted]	[redacted]	[redacted]
29. ANA KREBIČEVIĆ	KKŽ	Viša stručna služba	[redacted]	[redacted]	[redacted]
30. VEDRAKA MIHREVIĆ	OPĆINA URBANEC	Volontir, služba	[redacted]	[redacted]	[redacted]

Napomena: Ovi popis sudionika služi isključivo u svrhu dokumentiranja provedbe SPJO postupka i javne rasprave IV. Izmjena i dopuna PPU KKŽ te se u druge svrhe neće koristiti. S Vašim osobnim podacima postupat ćemo sukladno Općoj uredbi o zaštiti podataka (EU GDPR) i Zakonu provedbi opće uredbe o zaštiti podataka („Narodne novine“ broj 42/18.), te u skladu s Politikom zaštite privatnosti osobnih podataka koja je objavljena i može se pročitati na web stranici Koprniško-križevačke županije, <https://ckkz.hr/uprava/politika-zastite-privatnosti-osobnih-podataka>, uz primjenu odgovarajućih organizacijskih i tehničkih mjera zaštite osobnih podataka od neovlaštenog pristupa, zloupotrebe, otkrivanja, gubitka ili uništenja.

IME I PREZIME	Organizacija (vrsta institucija)	funkcija	Tel.	E - pošta	Potpis
31. Tinja HARTINEC	OPUŠTANJE ZA PROJEKAT VAPARIZIRANJE ŽELJEZICE	OPUŠTANJE/OP	[redacted]	[redacted]	[redacted]
32. EMILIJANA SEIDL	Hrvatske župe žm.	dr. teolog i za odgoj	[redacted]	[redacted]	[redacted]
33. Krunoslav ARAČ	Udruga "Uspjeha Koprivnice"	Šk. sur. za zašt. žm.	[redacted]	[redacted]	[redacted]
34. JASNA GOLUŠIĆ	GRAS KOPRIVNICA	Procedura uo št. zašt. žm.	[redacted]	[redacted]	[redacted]
35. VALENTINA TEREKIĆ	KKŽ	šif. sur. zaštite	[redacted]	[redacted]	[redacted]
36. VEŠNA BANOVIĆ	ZPU BBŽ	restorator/ca	[redacted]	[redacted]	[redacted]
37. MELANA PINKAR	ZPU MŽ	restorator/ca	[redacted]	[redacted]	[redacted]
38. SARA POIŽ	ZPU LBŽ	restorator	[redacted]	[redacted]	[redacted]
39. GORAN BENOVA	ZPU BBŽ	streljani snaga	[redacted]	[redacted]	[redacted]
40. SAŠA ČESTAK	ZPU KKŽ	žm. zašt. št.	[redacted]	[redacted]	[redacted]
41. BLAŽENKA ŽUKIĆ	ZAVOD ZA PUKR	viši sur. - spec	[redacted]	[redacted]	[redacted]
42. SUZANA MARDONIĆ	ZPU KKŽ	viši sur. - spec	[redacted]	[redacted]	[redacted]
43. VISVA DALIŠIĆ	ZAVOD ZA PROS. učiteljica žm. zaštite	viša stručna sp.	[redacted]	[redacted]	[redacted]
44. GORAN NUOSKI	HEI d.o.o.	viši. št. grupe	[redacted]	[redacted]	[redacted]
45. MARTINA ČITRANIĆ	EKO INVEST d.o.o.	Št. zašt. suradnik	[redacted]	[redacted]	[redacted]
46. VEŠNA MARČEČ PORUČIĆ	EKO INVEST d.o.o.	Št. zašt. suradnik	[redacted]	[redacted]	[redacted]

Napomena: Ovaj popis sudionika služi isključivo u svrhu dokumentiranja provedbe SPUO postupka i javne rasprave IV. Izmjena i dopuna PPU KKŽ te se u druge svrhe neće koristiti. S Vašim osobnim podacima postupat ćemo sukladno Općoj uredbi o zaštiti podataka (EU GDPR) i Zakonu provedbi opće uredbi o zaštiti podataka („Narodne novine“ broj 42/18.), te u skladu s Poštom zaštite privatnosti osobnih podataka koja je objavljena i može se pročitati na web stranici Koprivničko-križevačke županije, <https://ckkz.hr> (Uprava poštika-zastite-privatnosti-osobnih-podataka), uz primjenu odgovarajućih organizacijskih i tehničkih mjera zaštite osobnih podataka od neovlaštenog pristupa, zlouporabe, otkrivanja, gubitka ili uništenja.

Lista potpisa

Javno izlaganje – SSUO IV. IZMJENA I DOPUNA PPU KKŽ I PRIJEDLOGA IV. IZMJENA I DOPUNA PPU KKŽ

Predmet: **KLASA: 351-03/17-01/60**

Datum: **3. 4. 2019.**

Mjesto j. izlaganja: **Križevi, Gradnja ugrova**

IME I PREZIME	Organizacija (vrsta, institucija)	funkcija	Tel.	E - pošta	Potpis
1. VALENIKA ŠTEFANOVIĆ	KKŽ	127. segment	[redacted]	[redacted]	[redacted]
2. JELENA KOVAČ	ZAVOD ZA PROSTORNU UREĐENJE KKŽ	inženjerski	[redacted]	[redacted]	[redacted]
3. KREŠIMIR BELOVUĆ	GRM KRIŽEVCI	Prokuror	[redacted]	[redacted]	[redacted]
4. LUCIJA TOPIĆ	MINISTRACIJSKO POLIPLANSKO ZUPANUČKO KKŽ	načelnik	[redacted]	[redacted]	[redacted]
5. DARIO ZAGOREC	ZUPANIJSKI URED ISPOSTAVNA KKŽ	viša službenica	[redacted]	[redacted]	[redacted]
6. IVANA TOBIŠIĆ	GRM KRIŽEVCI	inženjerski	[redacted]	[redacted]	[redacted]
7. BIANKA TIVODI ŠTAFINE	ZAVOD ZA PROSTORNU UREĐENJE ŽUPANIJSKI URED	STANIJA SUKONČA ZA INŽENJERSKE POSREDOVANJE	[redacted]	[redacted]	[redacted]
8. ROBERTA NIŠPER	HRVATSKE VOJNE	ST. voj	[redacted]	[redacted]	[redacted]
9. ANDREA SUŠAK	KKŽ	inženjerski	[redacted]	[redacted]	[redacted]
10. ANA KRAJČEVIĆ	ZAVOD ZA PROSTORNU UREĐENJE KKŽ	inženjerski	[redacted]	[redacted]	[redacted]
11. MARIJA KATIĆ	EKO INVEST D.O.O.	inženjerski	[redacted]	[redacted]	[redacted]
12. MATEJA VALČIĆEK	EKO INVEST D.O.O.	inženjerski	[redacted]	[redacted]	[redacted]
13. VESNA VARIŠEĆ DOBRIĆ	EKO INVEST D.O.O.	inženjerski	[redacted]	[redacted]	[redacted]

Napomena: Ovaj popis sudionika služi isključivo u svrhu dokumentiranja provedbe SPUO postupka i javne rasprave IV. Izmjena i dopuna PPU KKŽ te se u druge svrhe neće koristiti. S Vašim osobnim podacima postupat ćemo sukladno Opcjoj uredbi o zaštiti podataka (EU GDPR) i Zakonu provedbi opće uredbe o zaštiti podataka („Narodne novine“ broj 42/18.), te u skladu s Politikom zaštite privatnosti osobnih podataka koja je objavljena i može se pročitati na web stranici Koprivničko-križevačke županije, <https://kckz.hr/uprava/politika-zastite-privatnosti-osobnih-podataka/>, uz primjenu odgovarajućih organizacijskih i tehničkih mjera zaštite osobnih podataka od neovlaštenog pristupa, zlouporabe, otkrivanja, gubitka ili uništenja.

Lista potpisa

Javno izlaganje – SSUO IV. IZMJENA I DOPUNA PPU KKŽ I PRIJEDLOGA IV. IZMJENA I DOPUNA PPU KKŽ

Predmet: **KLASA: 351-03/17-01/60 Datum: 4. 04. 2019 Mjesto j. izlaganja: Muševac, gradsko naselje**

IME I PREZIME	Organizacija (tvrtka, institucija)	funkcija	Tel.	E - pošta	Potpis
1. MIKEL VALČIĆEK	EKO INVEST	stariji sudbenik	[redacted]	[redacted]	[redacted]
2. VESNA HARCČEĆ PEROVIC	EKO INVEST d.o.o.	stariji sudbenik	[redacted]	[redacted]	[redacted]
3. JEJENA KOVAČ	ZAVOD ZA PROSTORNO UREĐENJE KKŽ	starija sudbenica	[redacted]	[redacted]	[redacted]
4. SAŠA ČES-ALI,	-/-	-/-	[redacted]	[redacted]	[redacted]
5. SUŠANJA MARKOVIĆ SIROVIĆ	ZPU KKŽ	starija savjetnica specijalistica za PU.	[redacted]	[redacted]	[redacted]
6. MILICA FURČEK	Komunalne usl.	starija savjetnica voditelj razvoj. projek.	[redacted]	[redacted]	[redacted]
7. Lidija Jhrnec	Gradsko vj. odn.	starija savjetnica	[redacted]	[redacted]	[redacted]
8. Mirna Petrović	Ko KKŽ	posrednik posrednik	[redacted]	[redacted]	[redacted]
9. Ana Rešnjak	KUŽ	stariji savjetnik	[redacted]	[redacted]	[redacted]
10. Lyndica Teurmešta S	KONZERVATORSKI ODLJEC u eleovaren	stariji savjetnik	[redacted]	[redacted]	[redacted]
11. Truso Perčec	Kopec Odlj. u Bledu	PROJEKCIJSKI	[redacted]	[redacted]	[redacted]
12. VALENTINA ŠTROMČIĆ	KKŽ	stariji savjetnik	[redacted]	[redacted]	[redacted]
13.			[redacted]	[redacted]	[redacted]
14.			[redacted]	[redacted]	[redacted]

Napomena: Ovaj popis sudionika služi isključivo u svrhu dokumentiranja provedbe SPLUO postupka i javne rasprave IV. Izmjena i dopuna PPU KKŽ te se u druge svrhe neće koristiti. S Vašim osobnim podacima postupat ćemo sukladno Opcjoj uredbi o zaštiti podataka (EU GDPR) i Zakonu provedbi opće uredbe o zaštiti podataka („Narodne novine“ broj 42/18.), te u skladu s Politikom zaštite privatnosti osobnih podataka koja je objavljena i može se pročitati na web stranici Koprivničko-križevačke županije, <https://kckczz.hr/uvrava-politika-zastite-privatnosti-osobnih-podataka/>, uz primjenu odgovarajućih organizacijskih i tehničkih mjera zaštite osobnih podataka od neovlaštenog pristupa, zlouporabe, otkrivanja, gubitka ili uništenja.

5. Preslike mišljenja, prijedloga i primjedbi javnopravnih tijela

PRIMLJENO 03.06.2019. * 133*

	ZAVOD ZA PROSTORNO UREĐENJE ZAGREBAČKE ŽUPANIJE	Republike Hrvatska KOPRIVNIČKO-KRIŽEVAČKA ŽUPANIJA
	Zagreb, Ulica grada Vukovara 72	2137/1-05 Upravni odjel za prostorno uređenje, gradnju, zaštitu okoliša i zaštitu prirode

KLASA: 350-02/16-02/12
URBROJ: 238/1-126-19-7
U Zagrebu, 02. travnja 2019.

Primljeno: 3. 6. 2019.	Org. jed:
Klasifikacijska oznaka: 350-02/16-01/9	05
Uredbeni broj: 133	Pril. Vrij.
	1 -

KOPRIVNIČKO - KRIŽEVAČKA ŽUPANIJA
Upravni odjel za prostorno uređenje, gradnju,
zaštitu okoliša i zaštitu prirode
Ulica Antuna Nemčića 5
48 000 Koprivnica

PREDMET: Javna rasprava o Prijedlogu IV. Izmjena i dopuna Prostornog plana Koprivničko - križevačke županije i o Strateškoj studiji o utjecaju IV. Izmjena i dopuna Prostornog plana Koprivničko - križevačke županije na okoliš - mišljenje, daje se

VEZA: Vaš dopis KLASA: 350-02/16-01/9, URBROJ: 2137/1-05/01-19-135 od 07.03.2019.

Poštovani,

u svezi Vašeg gore navedenog dopisa kojim obavještavate o Javnoj raspravi o Prijedlogu IV. Izmjena i dopuna Prostornog plana Koprivničko - križevačke županije (u daljnjem tekstu: Plan) i o Strateškoj studiji o utjecaju IV. Izmjena i dopuna Prostornog plana Koprivničko - križevačke županije na okoliš, odgovaramo Vam sljedeće:

Zavod za prostorno uređenje Zagrebačke županije izvršio je uvid u Prijedlog IV. Izmjena i dopuna Plana i Strateške studije o utjecaju IV. Izmjena i dopuna Plana na web stranicama Zavoda za prostorno uređenje Koprivničko - križevačke županije (www.prostorno-kkz.hr) te smo mišljenja da su planirani zahvati u kontaktnom području u skladu sa Prostornim planom Zagrebačke županije („Glasnik Zagrebačke županije”, broj 3/02, 8/05, 8/07, 4/10, 10/11, 14/12 - pročišćeni tekst, 27/15 i 31/15 – pročišćeni tekst).

Napominjemo da je u tijeku izrada i donošenje VII. izmjena i dopuna Prostornog plana Zagrebačke županije te su, temeljem zahtjeva pristiglih u tijeku izrade Prijedloga plana i javne rasprave, provedene obuhvatne izmjene i dopune Prostornog plana. Temeljem zahtjeva Hrvatskog operatora prijenosnog sustava napravljene su korekcije kartografskog prikaza 2.1. Energetika i telekomunikacije te smo mišljenja da je potrebno usklađenje u kontaktnom području sa Zagrebačkom županijom na području Grada Vrbovca.

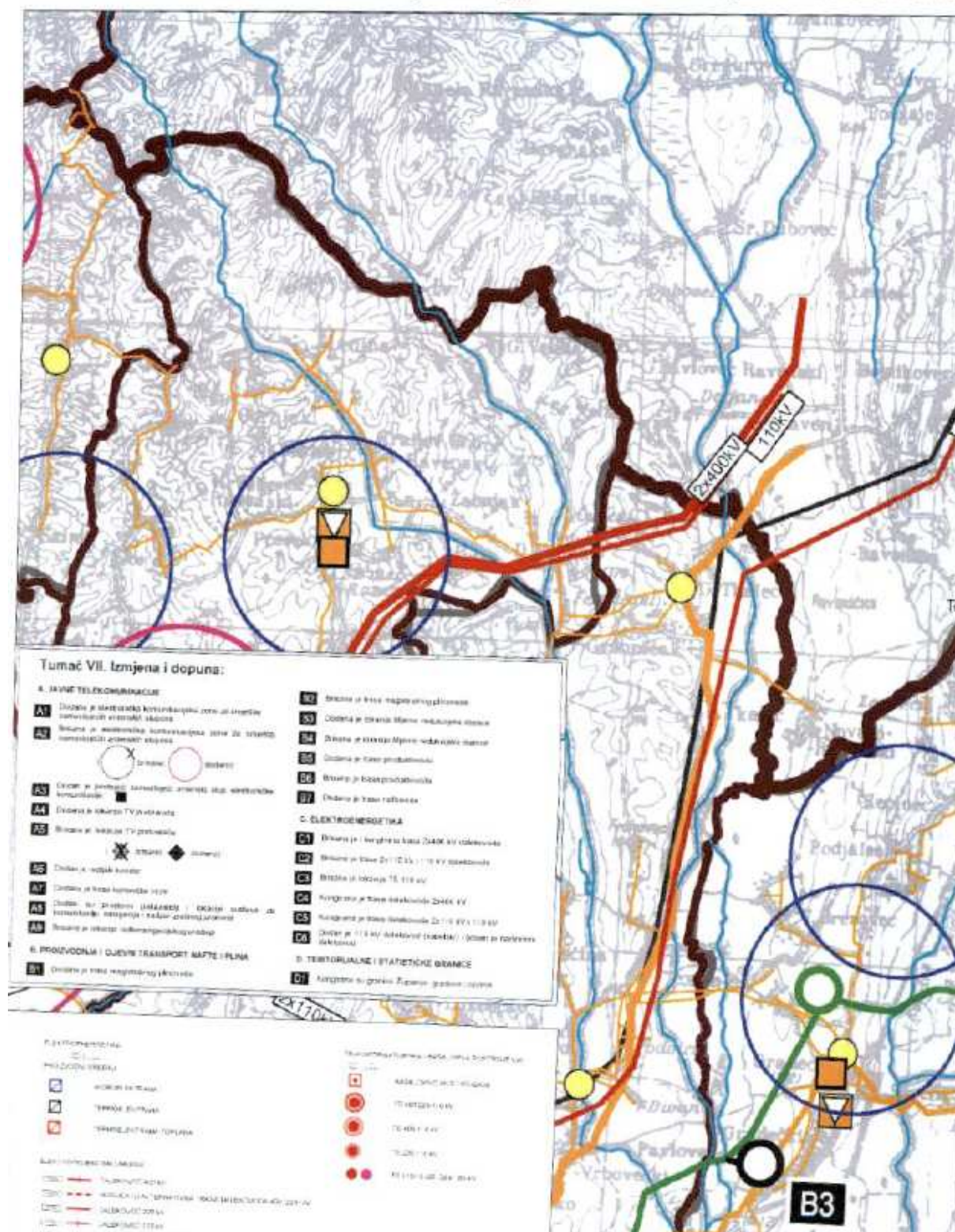
S poštovanjem,

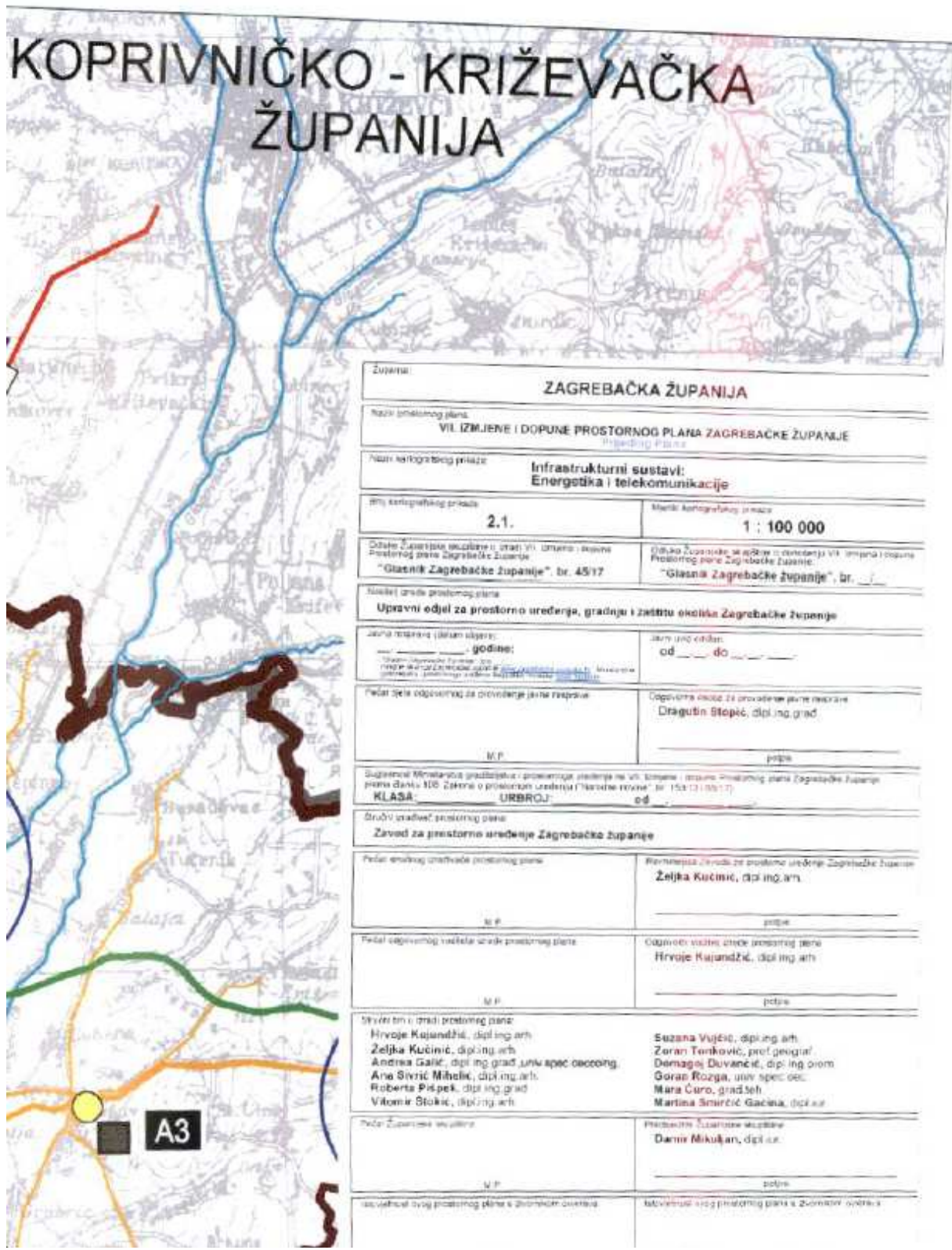
RAVNATELJICA:

Zeljka Kućinic, dipl.ing.arh.



VII. IZMJENE I DOPUNE PROSTORNOG PLANA ZAGREBAČKE ŽUPANIJE - P Izvadak iz kartografskog prikaza 2.1. Energetika i telekomunik





KOPRIVNIČKO - KRIŽEVAČKA ŽUPANIJA

Županija:		ZAGREBAČKA ŽUPANIJA	
Naziv prostornog plana:			
VII. IZMJENE I DOPUNE PROSTORNOG PLANA ZAGREBAČKE ŽUPANIJE <i>Prilagodni Plan</i>			
Naziv kartografskog prikaza:			
Infrastrukturni sustavi: Energetika i telekomunikacije			
Ime kartografskog prikaza:		Mjerilo kartografskog prikaza:	
2.1.		1 : 100 000	
Odbor županijske uprave ili drugi vidi: Odbor za razvoj i obnovu Prostornog plana Zagrebačke županije "Glasnik Zagrebačke županije", br. 45/17		Odbor županijske uprave ili drugi vidi: Odbor za razvoj i obnovu Prostornog plana Zagrebačke županije "Glasnik Zagrebačke županije", br. ...	
Naziv ureda prostornog plana:			
Upravni odjel za prostorno uređenje, gradnju i zaštitu okoliša Zagrebačke županije			
Datum prostornog plana (datum odobrenja):		Datum izdavanja:	
od ... godine:		od ... do ...	
Podat otkrivanja odgovornosti za provođenje plana razpisni:		Odgovornost izdavača za provođenje plana razpisni:	
M.P.		podpis	
Suglasnost Ministarstva građevinarstva i prostornog uređenja na vidi: Izjava o suglasnosti prostornog plana Zagrebačke županije prema članku 110. Zakona o prostornom uređenju ("Narodne novine", br. 153 (2.000.7))		KLASA: URBROJ: od ...	
Ime ureda prostornog plana:			
Zavod za prostorno uređenje Zagrebačke županije			
Podat otkrivanja odgovornosti za provođenje prostornog plana:		Podat otkrivanja odgovornosti za provođenje prostornog plana:	
M.P.		podpis	
Podat otkrivanja odgovornosti za provođenje prostornog plana:		Odgovornost izdavača za provođenje prostornog plana:	
M.P.		podpis	
Ime ureda prostornog plana:		Ime ureda prostornog plana:	
Hrvoje Kajandžić, dipl.ing. arh.		Suzana Vujčić, dipl.ing. arh.	
Željka Kućinić, dipl.ing. arh.		Zoran Tenković, prof. geografa	
Andrea Galik, dipl.ing. grad. univ. spec. oceano.		Demagoj Duvancić, dipl.ing. prom.	
Ana Sivrić Mihelković, dipl.ing. arh.		Goran Rožga, univ. spec. doc.	
Roberta Pišpek, dipl.ing. grad.		Mara Čuro, grad. teh.	
Viktor Stokić, dipl.ing. arh.		Martina Šimčić Gacina, dipl. arh.	
Ime županijske uprave:		Ime županijske uprave:	
M.P.		podpis	
Ime ureda ovog prostornog plana s županijske uprave:		Ime ureda ovog prostornog plana s županijske uprave:	



REPUBLIKA HRVATSKA
MINISTARSTVO GOSPODARSTVA,
PODUZETNIŠTVA I OBRTA

KLASA: 350-01/19-01/09
URBROJ: 526-02-02-01-01/2-19-2
Zagreb, 26. ožujka 2019.

Republika Hrvatska
KOPRIVNIČKO-KRIŽEVAČKA ŽUPANIJA
2137/1-05 Upravni odjel za prostorno uređenje, gradnju,
zaštitu okoliša i zaštitu prirode

Primljeno	04-04-2019	
Klasifikacijska oznaka	Org. jed.	
350-02/16-01/9	05	
Lirudžbeni broj	Pril.	Vrt.
	160	—

KOPRIVNIČKO-KRIŽEVAČKA
ŽUPANIJA

Upravni odjel za prostorno uređenje,
gradnju, zaštitu okoliša i zaštitu prirode
Ulica Antuna Nemčića 5
48000 Koprivnica

PREDMET: Javna rasprava o prijedlogu IV. izmjena i dopuna Prostornog plana Koprivničko-križevačke županije i o Strateškoj studiji o utjecaju IV. izmjena i dopuna Prostornog plana Koprivničko-križevačke županije na okoliš - očitovanje, daje se

Veza: KLASA: 350-02/16-01/9, URBROJ: 2137/1-05/01-19-135 od 7. ožujka 2019.

Poštovani,

sukladno Vašem dopisu zaprimljenom 15. ožujka 2019. godine, u vezi Javne rasprave o prijedlogu IV. izmjena i dopuna Prostornog plana Koprivničko-križevačke županije i o Strateškoj studiji o utjecaju IV. izmjena i dopuna Prostornog plana Koprivničko-križevačke županije na okoliš, izvješćujemo Vas da ovo Ministarstvo nema primjedbi na iste.

S poštovanjem,

MINISTAR
Đorđe Horvat



REPUBLIKA HRVATSKA
MINISTARSTVO OBRANE
ZAGREB

UPRAVA ZA MATERIJALNE RESURSE
SEKTOR ZA VOJNU INFRASTRUKTURU
Služba za vojno graditeljstvo i
energetsku učinkovitost

KLASA: 350-02/17-01/222
URBROJ: 512M3-020201-19-8
Zagreb, 04. travnja 2019.

KOPRIVNIČKO-KRIŽEVAČKA ŽUPANIJA
Upravni odjel za prostorno uređenje,
gradnju, zaštitu okoliša i zaštitu prirode
Antuna Nemčića 5/I
48000 KOPRIVNICA

PREDMET: IV. Izmjene i dopune Prostornog plana Koprivničko-križevačke
županije i Strateška studija o utjecaju IV. Izmjena i dopuna
Prostornog plana Koprivničko-križevačke županije na okoliš,
- očitovanje, dostavlja se

VEZA: Vaš akt KLASA:350-02/16-01/9, URBROJ:2137/1-05/01-19-135
od 07. ožujka 2019.

Aktom iz veze predmeta dostavljena je posebna obavijest o održavanju javne rasprave o Prijedlogu IV. Izmjena i dopuna Koprivničko-križevačke županije i o Strateškoj studiji o utjecaju IV. Izmjena i dopuna Koprivničko-križevačke županije na okoliš.

Na temelju odredbi članka 92. Zakona o obrani („Narodne novine“ broj 73/13, 75/15, 27/16, 110/17 i 30/18) i Pravilnika o zaštitnim i sigurnosnim zonama oko vojnih lokacija i građevina („Narodne novine“ broj 122/15), po izvršenom uvidu u Prijedlog IV. Izmjena i dopuna Prostornog plana Koprivničko-križevačke županije i Stratešku studiju o utjecaju IV. Izmjena i dopuna Koprivničko-križevačke županije na okoliš nemamo primjedbi na sadržaj navedenih dokumenata.

Predmetne izmjene i dopune nemaju utjecaja na postojeće zone posebne namjene i zaštitne i sigurnosne zone koje su utvrđene za vojno skladište „Široko Brezje“, Križevci i OUP „Kalnik“, a u Strateškoj studiji nije prepoznat njihov negativan utjecaj na prirodu i okoliš.

SZ
[Signature]

S poštovanjem,



VODITELJ SLUŽBE

Velimir Anić, dipl. ing. geod.

Dostaviti:
- naslovu
- pismohrana, ovdje

Republika Hrvatska
KOPRIVNIČKO-KRIŽEVAČKA ŽUPANIJA
2137/1-05 Upravni odjel za prostorno uređenje, gradnju,
zaštitu okoliša i zaštitu prirode

Primijeno	08-04-2019	
Klasifikacijska oznaka	Org. jed.	
350-02/16-01/9	05	
Urudžbeni broj	Pril.	Vrg.
151	-	-



HZ INFRASTRUKTURA

10000 Zagreb, Mihanovićeveva 12

Republika Hrvatska
KOPRIVNIČKO-KRIŽEVAČKA ŽUPANIJA
2137/1-05 Upravni odjel za prostorno uređenje, gradnju, zaštitu okoliša i zaštitu prirode
SEKTOR ZA RAZVOJ, PRIPREMU I PROVEDBU INVESTICIJA I EU FONDOVA

Primljeno:	16-04-2019	Org. odj.	
Urudžbeni broj:	350-02/16-01/9	Pri.	05
		Vrij.	

tel: +385 (0)1 4533778
fax: +385 (0)1 3783396
e-mail: goran.ilkoski@hzinfra.hr
naš broj i znak: 2292/19, 1.3.1. GI
vaš broj i znak: KLASA: 350-02/16-01/9
URBROJ: 2137/1-05/01-19-135
datum: 09. travnja 2019.

KOPRIVNIČKO-KRIŽEVAČKA ŽUPANIJA
Upravni odjel za prostorno uređenje,
gradnju, zaštitu okoliša i zaštitu prirode

Ulica Antuna Nemčića 5
48 000 KOPRIVNICA

Predmet: Prijedlog IV. Izmjena i dopuna Prostornog plana Koprivničko-križevačke županije i Strateške studije o utjecaju IV. Izmjena i dopuna Prostornog plana Koprivničko-križevačke županije na okoliš
– očitovanje o Prijedlogu Plana i Strateškoj studiji, dostavlja se

Temeljem Prijedloga IV. Izmjena i dopuna Prostornog plana Koprivničko-križevačke županije i Strateške studije o utjecaju IV. Izmjena i dopuna Prostornog plana Koprivničko-križevačke županije na okoliš dostavljamo očitovanje na iste:

treba koristiti ispravne nazive željezničkih pruga prema Odluci o razvrstavanju željezničkih pruga (NN 3/14) i Odluci o dopuni odluke o razvrstavanju željezničkih pruga (NN 72/17), koristiti željeznička pruga za međunarodni, regionalni ili lokalni promet te pripadajuću oznaku željezničke pruge bez riječi „od značaja“. Isto je potrebno primijeniti i u legendama kartografskih prikaza: Korištenje i namjena prostora i Promet,.

Odlukom o dopuni odluke o razvrstavanju željezničkih pruga (NN 72/17), u razvrstane pruge RH svrstana je željeznička pruga za lokalni promet Gradec – Sveti Ivan Žabno, oznake L214. Na osnovu navedenog potrebno je korigirati kartografski prikaze: Korištenje i namjena prostora i Promet, na način da se željeznička pruga za lokalni promet Gradec – Sveti Ivan Žabno, oznake L214 ucrtta kao postojeća pruga. Nastavno na ovu izmjenu potrebno je ispraviti navod iz legende kartografskih prikaza na način da briše „planirana željeznička pruga od značaja za lokalni promet L204“.

Popis sektorskih dokumenata i propisa potrebno je dopuniti s podzakonskim aktom: Odluka o dopuni odluke o razvrstavanju željezničkih pruga (NN 72/17).

Obzirom da se paralelno s postupkom izrade IV. Izmjene i dopune Prostornog plana Koprivničko-križevačke županije provodi i postupak strateške procjene utjecaja IV. Izmjena i dopuna Plana na okoliš, obavještavamo Vas da nemamo primjedbi na Stratešku studiju o utjecaju IV. Izmjena i dopuna Prostornog plana Koprivničko-križevačke županije na okoliš S poštovanjem,

S poštovanjem,



Direktor:

Mirko Franović, dipl.ing.

HZ Infrastruktura d.o.o. ZAGREB, Mihanovićeveva 12, TRGOVAČKI SUD U ZAGREBU, MBS: 080590465, OIB: 39901919995,
Naziv i sjedište banke: Privredna banka Zagreb d.d., Zagreb, Radnička cesta 50, BROJ RAČUNA: HR4423400091110252804,
TEMELJNI KAPITAL: 224 188 000,00 kuna,
PREDSJEDNIK UPRAVE: Ivan Krčić, dipl.ing. građ.
ČLANOVI UPRAVE: mr. sc. Darko Barišić, dipl.ing.; Nikola Ljuban, dipl.ing.; Krunoslav Papić, dipl.ing.; Marko Z. Žubrić, dipl.ing.

IGMA d.o.o.
Ciglana 10,
48 000 Koprivnica

Republika Hrvatska
KOPRIVNIČKO-KRIŽEVAČKA ŽUPANIJA
2137-1-05 Upravni odjel za prostorno uređenje, gradnju,
zaštitu okoliša i zaštitu prirode

Primijeno: 16-04-2019	Org. jed.
Klasifikacijska oznaka	05
350-02/16-01/9	
Uredžbeni broj	Pril. Vrij.
143	1 -

REPUBLIKA HRVATSKA
KOPRIVNIČKO KRIŽEVAČKA ŽUPANIJA
Upravni odjel za prostorno uređenje,
gradnju, zaštitu okoliša i zaštitu prirode
„Javna rasprava za IV. Izmjene Prostornog plana
i Stratešku studiju“
Ulica Antuna Nemčića 5

Koprivnica, 14.04.2019.

PREDMET: Primjedbe i prijedlozi na IV. Izmjene i dopune Prostornog plana i Stratešku studiju

Poštovani,

uvidom u materijale o prijedlogu IV. izmjena i dopuna prostornog plana koprivničko-križevačke županije i strateškoj studiji o utjecaju na okoliš IV. izmjena i dopuna prostornog plana koprivničko-križevačke županije tvrtka Igma d.o.o., Ciglana 10, Koprivnica, OIB: 43695070004 utvrdila je sljedeće primjedbe:

Primjedba br. 1

U tablici 7. Istraživanje neenergetskih mineralnih sirovina za proizvodnju građevnog materijala i Kartogramu 2: Istražni prostori neenergetskih mineralnih sirovina nije ucrtan i opisan Istražni prostor „Mladje“ u Općini Drnje, površine 51, 09 ha kojega je na osnovu Rješenja Klasa: UP/I-310-01/05-01/07, Ur.broj: 2137-02-06-21 od 21. ožujka 2006. godine (*Prilog 1*), ishodio Iginin pravni prednik Bilokalnik-Igma d.o.o.. Za istražni prostor „Mladje“ Igma ima Rješenje o potvrđenim količinama i kakvoći rezervi građevnog pijeska i šljunka, Klasa: UP/I-310-01/07-03/139, Ur.broj:526-04-02-07-5 od 12. prosinac 2007. g. (*Prilog 2*).

Iako je u II. Izmjeni i dopuni prostornog plana uređenja Općine Drnje Istražni prostor „Mladje“ opisan i ucrtan na karti I namjena kao *postojeće i planirano* eksploatacijsko polje „Mladje“ oznake E3, Izrađivač plana je u IV. Izmjeni i dopuni prostornog plana koprivničko-križevačke županije najvjerojatnije zbog istog naziva postojećeg i planiranog eksploatacijskog polja „Mladje“ ispustio ucrtati i opisati planirano eksploatacijsko polje „Mladje“ ukupne površine 17,56 ha koje



zajedno sa postojećim eksploatacijskim polje „Mladje“ od 33,53 ha obuhvaća površinu od 51,09 ha odobrenu Rješenjem o istražnom prostoru „Mladje“ (*Prilog 1*).

Primjedba br. 2

U IV. Izmjenama i dopunama plana u tablici 7: Istraživanje neenergetskih mineralnih sirovina opisuje se istražni prostor „Prosenica“, a prema Rješenju o odobrenom istražnom prostoru, Klasa: UP/I-310-01/07-01/03, Ur.broj:2137-02-08-33 od 10. veljača 2008. g. (*Prilog 3*) taj se istražni prostor zove „Prosenica 2“. Potrebno je uskladiti prostorni plan koprivničko-križevačke županije sa Rješenjem o odobrenim istražnim prostorom.

Primjedba br. 3

Predlažemo uvrštavanje interesne zone „Torčec“ kako je to prikazano na situacijskoj karti (*Prilog 4*) u površine predviđene za iskorištavanje mineralne sirovine (E3). Interesna zona „Torčec“ nalazi se jugozapadno od eksploatacijskog polja „Mladje“ s kojim se i dodiruje. O uvrštavanju interesne zone „Torčec“ do sada smo uputili zahtjeve prema gore navedenom Naslovu (dopis od 06.03.2019. g.) i prema Općini Drnje (dopis od 30.07.2018. g.). Interesna zona „Torčec“ nalazi se *izvan zaštićenih područja* (parka prirode, ekološke mreže Natura 2000, regionalnog parka...). Uvrštavanje interesne zone „Torčec“ u prostorni plan Koprivničko-križevačke županije za posljedicu bi imalo planiranje većih ulaganja tvrtke Igma u modernizaciju tehnologije za iskop i preradu građevnog pijeska i šljunka, te opstojnost poslovanja tvrtke.

Primjedba br. 4

Predlažemo uvrštavanje interesne zone „Jagnježde 3“ kako je to prikazano na situacijskoj karti (*Prilog 5*) u površine predviđene za iskorištavanje mineralne sirovine (E3). O uvrštavanju interesne zone „Jagnježde 3“ u Prostorne planove do sada smo uputili zahtjeve prema gore navedenom Naslovu (dopis od 06.03.2019. g.) i prema Općini Legrad (dopis od 24.09.2018. g.).

Primjedba br. 5

Na karti 3_1_Područja posebnih uvjeta korištenja, oznakom SP-spomenik prirode označeno je i područje unutar kojega se nalazi jezero Šoderica, e.p. Keter i industrijska zona Keter. Predlažemo skidanje statusa spomenika prirode za eksploatacijsko polje „Keter i industrijsku zonu jer se radi o aktivnom polju i području gdje Igma obavlja oplemenjivanje mineralnih sirovina.

IGMA ©
Industrija građevnog materijala d.o.o.
Koprivnica, Članica Nexa grupe

Direktor:
Alojzije Gregur, dipl. ing. građ.

Direktor:

Alojzije Gregur, dipl. ing. građ.



Igma Industrija građevnog materijala, d.o.o., Koprivnica, članica Nexa grupe, Ciglena 10, 48000 Koprivnica
Hrvatska, tel. +385 (0)48 628 300, fax: +385 (0)48 628 317, e-mail: igma@nexa.hr,
PBZ ŽR 2340009-1100130882 IBAN: HR6423400091100130882 SWIFT PBZGHR2X
OIB 43695070004, MBS 010019560, EORI: HR43695070004, PDV ID: HR43695070004
Trgovački sud u Bjelovaru, temeljni kapital (u cijelosti uplaćen): 44.660.000,00 kn, član Uprave: Alojzije Gregur
www.nexa.hr

OB-4.3-020 (12.140)



društvo s ograničenom odgovornošću

10000 Zagreb, Ulica kneza Branimira 1
Uprava: Krunoslav Jakupčić, dipl. ing. šum. – predsjednik; Ante Sabljčić, dipl. ing. šum. – član; mr. sc. Igor Fazekaš – član •
Trgovački sud u Zagrebu (MBS 080251008) • MB 3631133 • OIB 69693144506 • SWIFT: PBZGHR2X • IBAN: HR46 2340
0091 1001 0036 0 • Temeljni kapital 1.171.670.000,00 kn, uplaćen u cjelosti • Telefon: 01/4804 111 • Telefax: 01/4804 101
• pp 148, 10002 Zagreb • web: <http://www.hrsume.hr> • e-mail: direkcija@hrsume.hr

UPRAVA ŠUMA PODRUŽNICA KOPRIVNICA, I. MEŠTROVIČA 28; KOPRIVNICA Tel.: 048/ 250 900 Fax: 048/ 250 963

KLASA: KC/19-01/445

URBROJ: 06-01/06-12-19-102

KOPRIVNIČKO-KRIŽEVAČKA ŽUPANIJA
2137/1-05 Upravni odjel za prostorno uređenje, gradnju,
zaštitu okoliša i zaštitu prirode

Koprivnica, 15. travanj 2019. godina

REPUBLIKA HRVATSKA
KOPRIVNIČKO - KRIŽEVAČKA ŽUPANIJA
Upravni odjel za prostorno uređenje, gradnju, zaštitu
okoliša i zaštitu prirode

Primljeno	17-04-2019	Org. jed.	
Klasifikacijska oznaka	350-02/16-01/9		05
Uredbeni broj	444	Prit.	1
		Vrij.	-

**Predmet: IV. izmjene i dopune Prostornog plana Koprivničko-križevačke županije i
Strateška studija o utjecaja IV. Izmjena i dopuna Prostornog plana
Koprivničko-križevačke županije na okoliš**
- prijedlog, dostavlja se

Temeljem prisustva javnom uvidu i uvidom u prijedlog Plana i Strateške studije na službenim mrežnim stranicama Koprivničko-križevačke županije, te usporedbom sa važećim šumskogospodarskim planovima za državne šume utvrdili smo slijedeće:

1. Prostor Koprivničko-križevačke županije obuhvaća dijelove državnih šuma i šumskog zemljišta u sastavu *G.j. Đurđevačka Bilogora, G.j. Đurđ. nizinske šume, G.J. Đurđevački Peski* kojima gospodari *Šumarija Đurđevac*; *G.j. Seča i G.j. Svibovica* kojima gospodari *Šumarija Kloštar*; *G.j. Koprivničke nizinske šume, G. j. Dugačko brdo, G. j. Novigradska planina* kojima gospodari *Šumarija Koprivnica*; *G.j. Jazmak-Kosturač, Buk-Drobna, G.J. Kalnik-Kolačaka, G.j. Križ, prigorske šume* kojima gospodari *Šumarija Križevci*; *G.j. Repaš-Gabajeva greda* kojom gospodari *Šumarija Repaš*; *G. j. Mesarica-Plavo, G.j. Polum –Medenjak kojom gospodari Šumarija Sokolovac*; *G.j. Ludbreške-podravске šume* kojima gospodari *Šumarija Ludbreg*.

2. Šume i šumska zemljišta su definirana člankom 5. Zakona o šumama (NN 68/18).

3. Gospodarenje šumama propisano je u članku 40. koji navodi slijedeće:

„(1) U šumi i na šumskom zemljištu može se graditi samo šumska infrastruktura, lovngospodarski i lovnotehnički objekti, građevine za potrebe obrane i nadzora državne granice, spomenici kojima se obilježavaju mjesta masovnih grobnica žrtava rata i mjesta stradavanja te građevine koje su planirane prostornim planovima.

(2) Prostornim planovima može se u šumi i na šumskom zemljištu planirati izgradnja građevina samo ako to iz tehničkih i ekonomskih uvjeta nije moguće planirati izvan šume i šumskog zemljišta.

(5) U postupku donošenja Državnog plana prostornog razvoja, prostornog plana županije odnosno prostornog plana Grada Zagreba, prostornih planova posebnih obilježja, prostornog plana uređenja grada odnosno općine, koji se odnose na šume i šumska zemljišta, Ministarstvo daje mišljenje.

(7) U svrhu izdavanja lokacijske dozvole i izrade glavnog projekta kada se ne izdaje lokacijska dozvola sukladno posebnom propisu, posebne uvjete za izgradnju

građevina iz stavka 1. ovoga članka i izgradnju objekata u pojasu do 50 m od ruba šume za šume i šumska zemljišta u vlasništvu Republike Hrvatske utvrđuje javni šumoposjednik, Ustanova odnosno Pravna osoba, a za šume privatnih šumoposjednika Služba.

(8) Šumoposjednici nisu dužni poduzimati posebne mjere zaštite niti se mogu smatrati odgovornima za bilo kakve štete za građevine izgrađene u pojasu do 50 m od ruba šume.“

4. Za državne šume u spomenutim gospodarskim jedinicama izrađene su osnove gospodarenja u kojima su površine šuma prikazane kako slijedi:

DRŽAVNE ŠUME-ukupno

OBRASLO ŠUMSKO ZEMLJIŠTE	NEOBRASLO ŠUMSKO ZEMLJIŠTE		NEPLODNO ŠUMSKO ZEMLJIŠTE	UKUPNO ŠUMSKO ZEMLJIŠTE
	PROIZVODNO	NEPROIZVODNO		
ha	ha	ha	ha	ha
40490,5	752,08	678,04	578,33	42498,95

5. Sve šume i šumska zemljišta u RH smatraju se višenamjenskim, a što je regulirano člankom 22. ZOŠ-a.

6. Uvidom u IV. Izmjene i dopune PP, na kartografskom prikazu 4. Infrastruktura, 4.3. Energetski sustavi, 4.3.2. Elektroenergetika planirani je Dalekovođ 2x 400 Kv uz sam rub rasadnika Limbuš, R.J Rasadničarstvo na G.J. Svibovica (2015-2024.) koji je zaokružena proizvodna cjelina gospodarske namjene (Š-1).

7. Na ostalo kao i na Stratešku studiju o utjecaju na okoliš IV. Izmjena i dopuna PP Koprivničko-Križevačke županije nemamo primjedbi.

S poštovanjem,

VODITELJ UPRAVE ŠUMA
KOPRIVNICA KOPRIVNICA:
Miroslav Kovačev, dipl. ing. šum.



Prilozi:

1. CD-Karte G.J. UŠP Koprivnica (M 1:25000)

Dostaviti:

1. Naslovu
2. Odjel za ekologiju

Prijedlog:	18-04-2019		
Klasifikacijska oznaka	Org. jed		
350-02/16-01/9	05		
Uredbeni broj	Pril.	Vrij.	
	145	-	-

Sektor za razvoj i strateško planiranje
Odjel za razvoj i planiranje
Klasa: 350-02/13-01/271
Urbroj: 345-200-210-212/392-19-19/SM
Zagreb, 15. 4. 2019. god.

REPUBLIKA HRVATSKA
KOPRIVNIČKO-KRIŽEVAČKA ŽUPANIJA
Upravni odjel za prostorno uređenje,
gradnju, zaštitu okoliša i zaštitu prirode
Ulica Antuna Nemčića 5
48 000 KOPRIVNICA

Predmet: IV. Izmjene i dopune Prostornog plana Koprivničko - križevačke županije i Strateška studija o utjecaju IV. Izmjena i dopuna Prostornog plana Koprivničko - križevačke županije na okoliš - javna rasprava, mišljenje

Vašim dopisom, klasa: 350-02/16-01/9, ur. broj: 2137/1-05/01-19-135 od 7. ožujka 2019. godine, obavijestili ste nas o održavanju javne rasprave o Prijedlogu IV. Izmjena i dopuna Prostornog plana Koprivničko - križevačke županije (Prijedlog Plana) i o Strateškoj studiji o utjecaju IV. Izmjena i dopuna Prostornog plana Koprivničko- križevačke županije na okoliš (Strateška studija), te ste zatražili naše mišljenje.

1. Vezano za IV. Izmjene i dopune Prostornog plana Koprivničko - križevačke županije, iznosimo sljedeće:

Temeljem članka 101. Zakona o prostornom uređenju („Narodne novine“ broj 153/13, 65/17, 114/18) i članka 82. Zakona o cestama („Narodne novine“ broj 84/11, 22/13, 54/13, 148/13, 92/14) Hrvatske ceste d.o.o. obvezne su izvršiti pregled izrađene prostorno-planske dokumentacije te dati očitovanje na predložena rješenja cestovne infrastrukture državnog značenja.

Uvidom u Prijedlog plana IV. Izmjena i dopuna Prostornog plana Koprivničko - križevačke županije utvrđujemo da je Prijedlog plana u skladu s Odlukom o razvrstavanju javnih cesta („Narodne novine“ broj 103/18).

Na ovom području planirana je Podravska brza cesta za koju je izrađena Studija odabira najpovoljnije varijante trase Podravske brze ceste, dionica: Koprivnica-Virovitica, te Studija odabira najpovoljnije varijante obilaznice Koprivnice (na pravcu Podravske brze ceste i brze ceste D10 Vrbovec - Gola).

Trase planiranih cesta, korektno su ucrtane u Prijedlog plana prema izrađenoj dokumentaciji. Potrebno je čuvati koridor širine minimalno 150 m.

Napominjemo da je u grafičkom dijelu prijedloga plana potrebno izvršiti sljedeće korekcije:

- Isprekidanom debelom crtom označiti planiranu Podravsku brzu cestu. Isto je potrebno uskladiti i u tumaču planskog znakovlja (legendi).
- Isprekidanom srednje debelom crtom označiti planiranu državnu cestu Bjelovar – Đurđevac. Isto je potrebno uskladiti i u tumaču planskog znakovlja (legendi).

2. Vezano za Stratešku studiju o utjecaju IV. izmjena i dopuna Prostornog plana Koprivničko- križevačke županije na okoliš, iznosimo sljedeće:

U skladu s člankom 23. Uredbe o strateškoj procjeni utjecaja strategije, plana i programa na okoliš („Narodne novine“ broj 03/17) Hrvatske ceste d.o.o. dužne su dati svoje mišljenje vezano za područje cestovne infrastrukture državnog značenja koje je obrađeno u predmetnoj strateškoj studiji.

U okviru izrade studijske i projektne dokumentacije, a temeljem Zakona o zaštiti okoliša (N.N. broj 80/13, 153/13, 78/15, 12/18) i Uredbe o procjeni utjecaja zahvata na okoliš (N.N. 61/14, 03/17) za sve planirane državne ceste izrađene su ili će se izraditi studije o utjecaju na okoliš, te ishoditi rješenja o prihvatljivosti zahvata za okoliš. Mjere zaštite okoliša iz ishodenih rješenja potrebno je uvažiti u strateškoj studiji.

Mišljenja smo da nije potrebno provoditi stratešku procjenu utjecaja na okoliš u postupku o Strateškoj studiji o utjecaju IV. Izmjena i dopuna Prostornog plana Koprivničko- križevačke županije na okoliš, vezano za ceste iz nadležnosti Hrvatskih cesta d.o.o.

S poštovanjem,

v.d. direktora Sektora:

Tomislav Cvetković dipl. ing. građ.



Na znanje: -Pismohrana, ovdje

KLASA : 350-02/16-01/18
URBROJ : 2109-18-19-06
Čakovec : 17. travnja 2019.

Primljeno:	19-04-2019	Org. jed.	
Klasifikacijska oznaka	350-02/16-01/9		05
Urudžbeni broj	146	Pri.	Vrij.
		-	-

KOPRIVNIČKO-KRIŽEVAČKA ŽUPANIJA
Upravni odjel za prostorno uređenje, gradnju,
zaštitu okoliša i zaštitu prirode

**PREDMET: Javna rasprava o Prijedlogu IV. Izmjena i dopuna Prostornog plana
Koprivničko-križevačke županije**
- očitovanje, daje se

Vežano uz vaš dopis (KLASA: 350-02/16-01/9, URBROJ: 2137/1-05/01/19-135) od 07. ožujka 2019. o održavanju javne rasprave o Prijedlogu IV. Izmjena i dopuna Prostornog plana Koprivničko-križevačke županije i uvidom u materijal objavljen na web stranici Koprivničko-križevačke županije možemo konstatirati da kod planiranja većine infrastrukturnih sustava koji prelaze na prostor Međimurske županije nema bitnih odstupanja od prostorno planskih rješenja u Prostornom planu Međimurske županije osim u dijelu planiranja 2x400kV dalekovoda HE Dubrava – RP Drava.

Iako je nedavno završena izrada II. Izmjene i dopune Prostornog plana Međimurske županije u svojim zahtjevima javnopravno tijelo Hrvatski operator prijenosnih sustava d.o.o. (HOPS) nije Zavodu dostavio podatak o planiranom 2x400kV dalekovodu HE Dubrava – RP Drava te on nije planiran na prostoru Međimurske županije.

S poštovanjem,

Ravnateljica Zavoda

ZAVOD ZA
PROSTORNO
UREĐENJE
MEĐIMURSKA ŽUPANIJA
ČAKOVEC
RUDERA BOŠKOVIĆA 2
Mirjana Pintar dipl.ing.arh.
Mirjana Pintar



REPUBLIKA HRVATSKA
KOPRIVNIČKO-KRIŽEVAČKA ŽUPANIJA



OPĆINA KOPRIVNIČKI IVANEC
Općinski načelnik

KLASA: 350-02/16-01/02
URBROJ: 2137/09-19-4
Koprivnički Ivanec, 16. travnja 2019.

Republika Hrvatska
KOPRIVNIČKO-KRIŽEVAČKA ŽUPANIJA
2137/1-05 Upravni odjel za prostorno uređenje, gradnju,
zaštitu okoliša i zaštitu prirode

Primljeno:	19-04-2019	Org. jed.	
Prostorno-gradnja	350-02/16-01/9		05
Uredbeni broj	197	Pri.	-
		Vrij.	-

KOPRIVNIČKO – KRIŽEVAČKA ŽUPANIJA
Upravni odjel za prostorno uređenje, gradnju,
zaštitu okoliša i zaštitu prirode
Ulica Antuna Nemčića 5
48000 KOPRIVNICA

PREDMET: Donošenje IV. izmjena i dopuna Prostornog plana Koprivničko - križevačke županije i Strateške studije o utjecaju IV. Izmjena i dopuna Prostornog plana Koprivničko-križevačke županije na okoliš
- prijedlozi i primjedbe, daju se

Poštovani,

temeljem javnog izlaganja održanog dana 2. travnja 2019. godine u gradskoj vijećnici Grada Koprivnice, a koje je bilo vezano uz donošenje IV. izmjena i dopuna Prostornog plana Koprivničko – križevačke županije i Strateške studije o utjecaju IV. Izmjena i dopuna Prostornog plana Koprivničko-križevačke županije, dostavljamo Vam naše prijedloge i primjedbe na iste:

1. Općina Koprivnički Ivanec se protivi izgradnji Centra za gospodarenje otpadom na području Općine, te je u skladu s tim i protivna njegovom ucrtavanju u županijski prostorni plan. Zbog velikih količina smeća koje se dovozi na odlagalište otpada „Piškornica“, kao i nesanimiranog otpada južno od tijela odlagališta (čije saniranje hitno tražimo) došlo je do velikog povećanja kancerogenih tvari u podzemnim vodama, a koji se i dalje širi. Stava smo da je, između ostalog, uzrok tome izrazito nepovoljan i hidrogeološki neprihvatljiv teren na kojem se nalazi samo odlagalište. U skladu s

navedenim, mišljenja smo da je lokacija „Piškornica“ apsolutno neprihvatljiva za izgradnju Centra za gospodarenje otpadom.

Iz navedenih razloga predlažemo realizaciju sustava gospodarenja otpadom preko alternativnih građevina poput sortirnica otpada, reciklažnih centara, centara za ponovnu uporabu, a prije svega intenzivirati napore oko edukacije građana za sortiranje otpada na kućnom pragu i smanjenja količina miješanog komunalnog otpada.

Još jedan razlog zašto je Općina protivna ucrtavanju i samoj izgradnji CGO-a je taj da je za izgradnju takvog centra potrebna Studija izvedivosti koju je potrebno prezentirati javnosti. Planiranje i ucrtavanje CGO-a bez navedene Studije izvedivosti smatramo neprihvatljivim i pogrešnim rješenjem. Ovim prilikom želimo istaknuti još jednu znakovitu činjenicu a koja se odnosi na terminologiju pa se dosadašnji Regionalni centar za gospodarenje otpadom (RCGO) označuje kao Centar za gospodarenje otpadom (CGO) što nedvosmisleno upućuje na ideju da se otpad dovozi i sa šireg područja Republike Hrvatske odnosno sa područja većeg od prvotno planirane 4 županije sjeverozapadne Hrvatske (Koprivničko-križevačka, Varaždinska, Krapinsko-zagorska i Međimurska).

Nadalje, planirani CGO nalazi se preblizu ostalih izgrađenih i planiranih infrastruktura na području Koprivničko – križevačke županije, kao što su naftovod JANAF, planirana brza cesta, vodozaštitno područje „Ivanščak“, na području je dravskog vodonosnika pitke vode, neposredno uz vodotok Gliboki u koji Piškornica ima ispuste voda i koji moguća onečišćenja nosi nizvodno do rijeke Drave, međunarodno zaštićene u nekoliko kategorija te neposredno uz područje proglašene ekološke mreže NATURA, lokalitet „Zovje“. Smatramo da smo istaknuli više nego dovoljno razloga koji objašnjavaju i opravdavaju naše protivljenje ucrtavanju u Prostorni plan Koprivničko – križevačke županije i samoj izgradnji CGO-a na lokaciji odlagališta otpada „Piškornica“.

2. Općina Koprivnički Ivanec nije suglasna za ucrtavanje koridora željezničke pruge Koprivnica – Kotoriba – Državna granica koji je planiran na području Općine. Pruga prolazi III zonom vodozaštite izvorišta „Ivanščak“ što svakako može imati negativni utjecaj na zdravstvenu ispravnost vode, a koje uz odlagalište otpada „Piškornica“ predstavlja dodatnu ugrozu izvorištu koje opskrbljuje vodom Grad Koprivnicu, nekoliko susjednih općina kao i Općinu Koprivnički Ivanec.

Izgradnjom ovog koridora uz gubitak vlažnih livada i šumske vegetacije kao i smanjenja kvalitete staništa doći će do nepovratnog gubitka znatnih površina osobito vrijednog obradivog (P1) i vrijednog obradivog (P2) poljoprivrednog zemljišta.

Dodatni negativni utjecaj na tlo mogući su uslijed izlivanja ili curenja tereta, akcidentnih situacija kao i procjeđivanjem mazivih sredstava u tlo.

Nadalje, pruga prolazi blizu naselja Koprivnički Ivanec odnosno zaštićenih kulturnih dobara crkve sv. Ivana Krstitelja, Župnog dvora, Školske kurije što predstavlja ozbiljnu opasnost za navedene kulturno-povijesne građevine naročito kod izvođenja radova na trasi pruge. Napominjemo da pruga prolazi relativno blizu zaštićenog područja ekološke mreže NATURA, lokalitet „Zovje“ što smatramo dodatnim argumentom.

U skladu sa svim navedenim, molimo Vas da navedeno stajalište uzmete u obzir prilikom izrade IV. izmjena i dopuna Prostornog plana Koprivničko-križevačke županije.

S poštovanjem,

**Općinski načelnik:
Mario Švegović, bacc.ing.meh**





REPUBLIKA HRVATSKA
Koprivničko-križevačka županija
Općina Sokolovac
Općinski načelnik
KLASA: 350-01/19-01/02
URBROJ: 2137/14-19-2
Sokolovac, 19. travanj 2019.

Republika Hrvatska
KOPRIVNIČKO-KRIŽEVAČKA ŽUPANIJA
2137/1-05 Upravni odjel za prostorno uređenje, gradnju,
zaštitu okoliša i zaštitu prirode

Primljeno:	19-04-2019	
Klasifikacijska oznaka	Org. jed.	
350-01/19-01/02	03	
Uredbeni broj	Pril.	Vrij.
	192	-

Koprivničko-križevačka županija
Upravni odjel za prostorno uređenje,
gradnju, zaštitu okoliša i zaštitu prirode
Antuna Nemčića 5
48000 Koprivnica

**PREDMET: Primjedbe na Prijedlog IV. Izmjena i dopuna Prostornog plana
Koprivničko – križevačke županije i Stratešku studiju o utjecaju na
okoliš IV. Izmjena i dopuna Prostornog plana
Koprivničko – križevačke županije**

Poštovani,

Temeljem uvida u Prijedlog IV. Izmjena i dopuna Prostornog plana Koprivničko – križevačke županije i Stratešku studiju o utjecaju na okoliš IV. Izmjena i dopuna Prostornog plana Koprivničko – križevačke županije izvršenog u Zavodu za prostorno uređenje Koprivničko – križevačke županije 15. travnja 2019. godine i detaljnije analize izvršene putem dokumentacije dostupne na internetskim stranicama, Općina Sokolovac ima nekoliko primjedaba na predložene predmetne dokumente.

Prva primjedba odnosi se na planiranu retenciju u mjestu Domaji čija je izgradnja planirana u neposrednoj blizini naselja, što smatramo apsolutno neprihvatljivim jer bi se na taj način trajno ugrozila imovina i stanovništvo koje živi u rubnom području planirane retencije. Također, u mjestu Domaji nema odvodnje otpadnih voda putem javne kanalizacijske mreže. Izgradnjom planirane retencije taj problem bi se dodatno akcentirao jer bi punjenjem retencije zasigurno došlo do podizanja razine podzemnih voda što bi izravno prouzročilo onečišćenje površinskih i podzemnih voda i tla, a time i ugroze zdravlja stanovništva. Izgradnjom retencije na planiranoj lokaciji trajno bi se, uslijed naplavlivanja muljem, onemogućilo bavljenje poljoprivredom, korištenje travnjak i livada i bavljenje stočarstvom, a također je vrlo upitan i način zbrinjavanja mulja i naplavina. Potkrjepljujući navedeno, Općina Sokolovac kod svojih III. Izmjena i dopuna PPUO nije prihvatila zahtjev Hrvatskih voda za rezervaciju prostora za izgradnju dviju retencija (Sokolovac i Domaji) jer se kod Retencije Sokolovac nije uzelo u obzir da tuda prolazi pruga i ulazi u koridor planirane međunarodne pruge i brze ceste (što se u stručnoj studiji uvidjelo i odustalo od te retencije), dok kod Retencije Domaji smatramo da je neisplativa i neučinkovita jer potokom Polum i njegovim pritokom Suvaje protječu male količine vode. Isto tako, planirana retencija nalazila bi se unutar POP HR1000008 Bilogora i kalničko gorje te bi imala izrazito

negativan utjecaj na prisutne stanišne tipove (C.2.3.2., E., E/D.1.2.1., I.2.1., I.2.1./C.2.3.2./I), odnosno uništiti će prirodna šumska staništa koja koriste ciljane vrste ptica te nacionalno važna vrsta *Columba oenas*. Također će doći do gubitka navedenih stanišnih tipova te posljedično i trajnog gubitka postojećeg vegetacijskog pokrivača te elemenata flore, ali i gubitka vrijednog obradivog poljoprivrednog zemljišta (P2). Izgradnjom retencije bi došlo do gubitka dijela lovišta i hranilišta vrsta što bi imalo izrazito nepovoljan učinak na floru i faunu te bi došlo do trajnih promjena krajobraznih karakteristika netaknutog prirodnog prostora, a zbog čega smatramo da je ista neprihvatljiva za ekološku mrežu.

Zbog svega navedenog izrazito se protivimo uvrštavanju predmetne retencije u IV. Izmjene i dopune Prostornog plana Koprivničko – križevačke županije.

Sljedeće primjedba odnosi se na planirani Reciklažni centar Reka, odnosno na njegovu lokaciju. Po samoj definiciji „Reciklažni centar“ je sklop građevina i uređaja za sakupljanje i obradu komunalnog otpada od regionalnog značaja, a može se sastojati od centra za ponovnu uporabu, reciklažnog dvorišta, reciklažnog dvorišta za građevni otpad, postrojenja za sortiranje odvojeno prikupljenog otpada (sortirnica) i postrojenja za biološku (aerobnu ili anaerobnu) obradu odvojeno prikupljenog biootpada. S obzirom da se u neposrednoj blizini planiranog Reciklažnog centra nalaze stambeni objekti, vikendice i klijeti, područje vrijednog poljoprivrednog zemljišta (P2), gospodarske šume (Š1) i šuma posebne namjene (Š3), izričito se protivimo izgradnji Reciklažnog centra na navedenoj lokaciji, odnosno uvrštavanju istog u IV. Izmjene i dopune Prostornog plana Koprivničko – križevačke županije.

Dostavljajući Vam predmetne primjedbe, srdačno Vas pozdravljamo.

S poštovanjem,

OPĆINSKI NAČELNIK:
Vlado Bakšaj univ.spec.oec.



Prostor EKO

d.o.o. ZA PROJEKTIRANJE I USLUGE
43000 Bjelovar, Borisa Papandopula 16

Prostor EKO d.o.o.
Borisa Papandopula 16
43 000 Bjelovar

Republika Hrvatska
KOPRIVNIČKO-KRIŽEVAČKA ŽUPANIJA
2137/1-05 Upravni odjel za prostorno uređenje, gradnju,
zaštitu okoliša i zaštitu prirode

Prijava: 18.04.2019	
Klasifikacijska oznaka	Org. jed.
350-02/16-C1/9	05
Uredbeni broj	Pril. Vrij.
118	1 -

KOPRIVNIČKO - KRIŽEVAČKA ŽUPANIJA

Upravni odjel za prostorno uređenje, gradnju, zaštitu okoliša
i zaštitu prirode
Ulica Antuna Nemčića 5
48 000 Koprivnica

U Bjelovaru, 17. travnja 2019.

**PREDMET: Javna rasprava o prijedlogu IV. izmjena i dopuna Prostornog plana
Koprivničko-križevačke županije i strateškoj studiji o utjecaju na okoliš IV.
izmjena i dopuna prostornog plana Koprivničko-križevačke županije**
-prijedlog, daje se

Poštovani,

u skladu s *Obavijesti o javnoj raspravi* (KLASA: 351-03/17-01/60, URBROJ: 2137/1-05/01-19-63) od 11. ožujka 2019. godine, upućujemo Vam prijedloge na Plan i Stratešku studiju o utjecaju na okoliš IV. izmjena i dopuna prostornog plana Koprivničko-križevačke županije.

U tijeku je izrada projektne dokumentacije za projekt izgradnje sustava odvodnje i pročišćavanja sanitarnih otpadnih voda aglomeracije Vlaislav-Borovljani. Projekt uključuje izgradnju sustava odvodnje sanitarnih otpadnih voda na područjima naselja Vlaislav i Borovljani s ugradnjom tipskog uređaja za pročišćavanje otpadnih voda (biorotor) II. stupnja pročišćavanja i ispuštom u potok Koševac (dio vodnog tijela CDRN0138_001, Brzava). Uređaj za pročišćavanje otpadnih voda i ispušt predviđeni su na području naselja Borovljani. Predmetna naselja nalaze se u sastavu Općine Novigrad Podravski u Koprivničko-križevačkoj županiji. Planirano rješenje izgradnje sustava odvodnje i pročišćavanja otpadnih voda na području naselja Vlaislav i Borovljani u skladu je sa zaključcima analiza provedenih u sklopu izrade studijske dokumentacije „*Studijska i projektna dokumentacija za prijavu izgradnje vodnog komunalne infrastrukture aglomeracija Đurđevac, Novigrad Podravski, Virje i Podravske Sesvete za sufinanciranje iz fondova EU*“, a koju su izradile tvrtke SAFAGE d.o.o. i IPZ d.d. Studijskom analizom utvrđeno je kako su potrebni investicijski troškovi proširenja aglomeracije Virje-Novigrad Podravski na naselja Borovljani i Vlaislav previsoki (slika) te je stoga zbrinjavanje otpadnih voda na području naselja Vlaislav i Borovljani potrebno riješiti individualnim sustavom.

Uvidom u kartografski prikaz 2.2. *Vodnogospodarski sustav i otpad* Prijedloga Plana utvrđeno je kako na području naselja Vlaislav i Borovljani nije predviđen sustav odvodnje i pročišćavanja otpadnih voda.

Predlažemo da, s obzirom na planove u području razvoja vodno-komunalne infrastrukture na području općine Novigrad Podravski, predvidite sustav odvodnje i pročišćavanja otpadnih voda na području naselja Vlaislav i Borovljani u skladu s idejnim rješenjem tvrtke Prostor EKO d.o.o. te da planiranu trasu sa uređajem za pročišćavanje otpadnih voda i ispuštom

vodozaštićena područja se neposredno primjenjuju mjere zaštite utvrđene odgovarajućim odlukama o zaštiti izvorišta. Predlažemo da izmijenite poglavlje 6.3.7. sljedeći način da se izostavi navod kako je otpadne vode potrebno odvesti izvan vodozaštitnih područja / nizvodno od vodotoka koji imaju utjecaja na prihranjivanje vodocrpilišta te da se postupanje s otpadnim vodama unutar vodozaštićenih područja definira na temelju odredbi Odluka o zaštiti izvorišta sukladno zahtjevima za pojedine zone i specifične hidrogeološke karakteristike pojedinih područja.

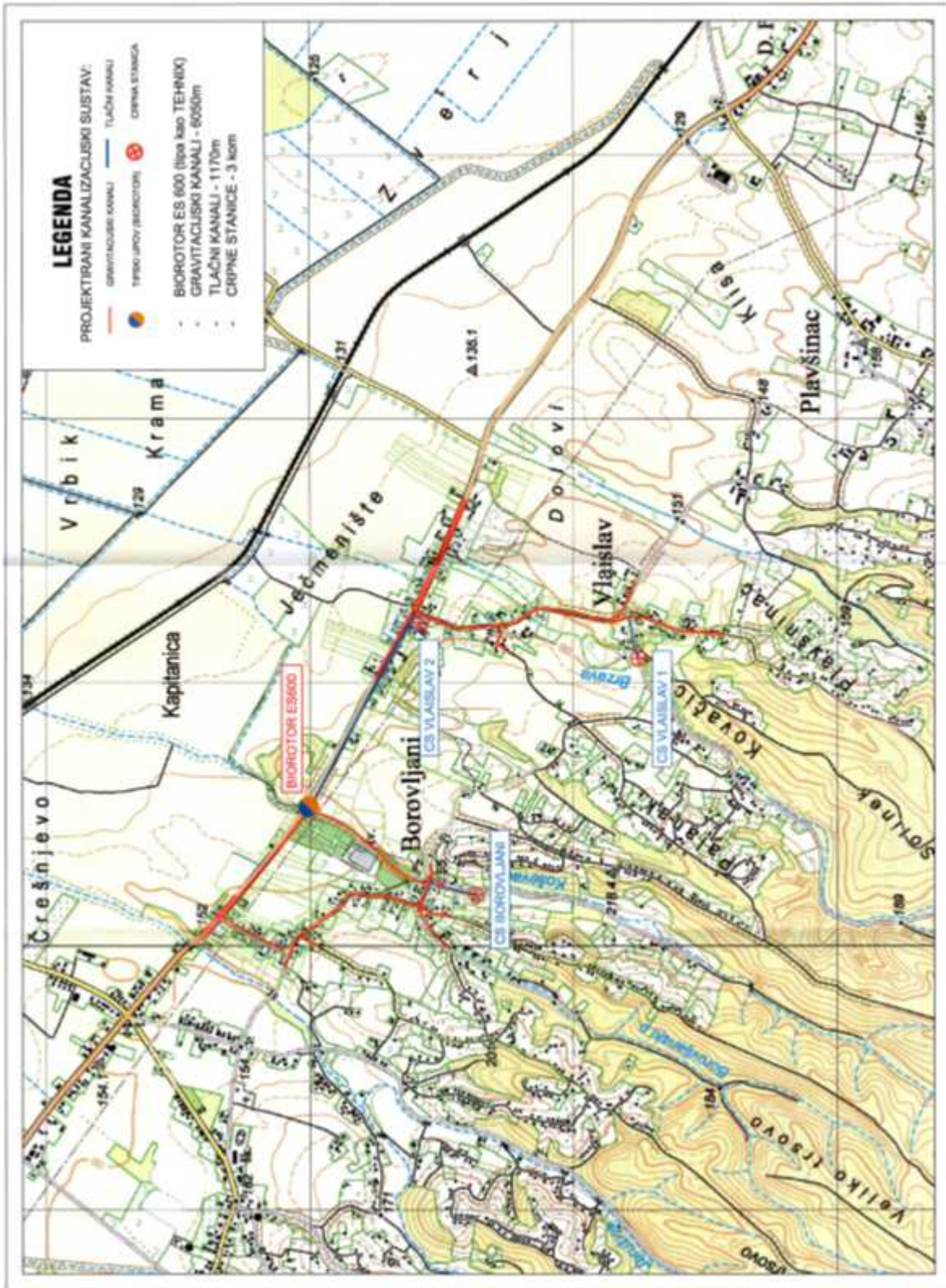
Za dodatne informacije kontaktirajte:

Valentino Carek, mag.ing.aedif.-091/240-6635 ili Valentinu Carek, dipl.ing.bioteh.-091/240-6630.

Srdačan pozdrav,
za Prostor EKO d.o.o.
direktor

Mladen Carek, mag.ing.aedif.

Prostor EKO d.o.o.
Borisa Papandopula 16
BJELOVAR





Hrvatski operator prijenosnog sustava d.o.o.
Sektor za razvoj, investicije i izgradnju

Kupska 4, 10000 Zagreb, Hrvatska
Telefon +385 1 4545 111 +385 1 4545 142
Telefaks +385 1 4545 277
Pošta 10001 Zagreb • Servis

Republika Hrvatska
KOPRIVNIČKO-KRIŽEVAČKA ŽUPANIJA
2137/1-05 Upravni odjel za prostorno uređenje, gradnju,
zaštitu okoliša i zaštitu prirode

Primljeno:	23-04-2019	Org. jed.	
Klasifikacijska oznaka	550-02/16-01/9	Pril.	05
Uredbeni broj		Vrij.	

REPUBLIKA HRVATSKA
KOPRIVNIČKO-KRIŽEVAČKA ŽUPANIJA
Upravni odjel za prostorno uređenje, gradnju,
zaštitu okoliša i prirode
Ulica Antuna Nemčića 5
48000 Koprivnica

NAŠ BROJ I ZNAK: 32-2191/19.SC VAŠ BROJ I ZNAK: DATUM: 17.04.2019.

PREDMET: Javna rasprava o Prijedlogu IV. izmjena i dopuna Prostornog plana Koprivničko-križevačke županije i o Strateškoj studiji o utjecaju IV. izmjena i dopuna Prostornog plana Koprivničko-križevačke županije na okoliš - OČITOVANJE

Poštovani,

Slijedom Vašeg dopisa Klasa: 350-02/16-01/9, Urbroj: 2137/1-05/01-19-135 od 07. ožujka 2019. godine dostavljamo reviziju Strateške studije utjecaja nacrtu prijedloga IV. izmjena i dopuna prostornog plana Koprivničko-križevačke županije na okoliš i Glavne ocjene prihvatljivosti za ekološku mrežu.

1. Revizija Strateške studije utjecaja nacrtu prijedloga IV. izmjena i dopuna prostornog plana Koprivničko-križevačke županije na okoliš

U Strateškoj studiji utjecaja nacrtu prijedloga IV. izmjena i dopuna prostornog plana Koprivničko-križevačke županije na okoliš na više mjesta umjesto „Milinovac“ treba pisati „Mlinovac“.

Str. 13 – Navodi se „Ucrtavanje izmijenjenih varijanti dalekovoda 110/35kV...“. Potrebno ispraviti, dalekovodi u pravilu imaju jednu naponsku razinu (ili su 110 kV ili 35 kV). Tehnički zapis 110/35kV koristi se za transformatorske stanice u kojima se transformira energija s 110 kV naponske razine na 35 kV. Isto vrijedi i za navod „Ucrtavanje 16 postojećih dalekovoda 35/10 kV“, dalekovodi su ili 35 kV ili 10 kV.

Str. 13 – Koristi se skraćenica RP, pa predlažemo pri prvom spominjanju iste navesti da se radi o rasklopnom postrojenju.

Str. 22 – Navodi se „...određuju se površina za izgradnju TS i RS“. Potrebno je pojasniti na što se odnosi skraćenica „RS“ ?

Str. 22. – Navodi se „...ucrtavanje izmijenjenih varijanti dalekovoda 110/35 kV...“. Potrebno je ispraviti s obzirom da dalekovodi uobičajeno imaju jednu naponsku razinu 110 kV ili 35 kV.

UPRAVA DRUŠTVA • Predsjednik Uprave Mardo Gudelj • Članovi Ivica Modrić • Zlatko Visković

IBAN HR97 2340 0091 1101 7745 1 • Privredna banka Zagreb • OIB 13148821633
Trgovački sud u Zagrebu • MBS 080517105 •
Temejni kapital u iznosu 4.948.527.300,00 HRK
uplaćen u cjelosti u novcu, stvarima i pravima
www.hops.hr



Str. 142 – Navodi se „U Županiji se nalaze tri TS 110/35kV i to Koprivnica 1, koja je radijalno povezana u sustav napajanje, te se iz smjera juga napaja iz TS Križevci i TS Bjelovar, iz smjera sjevera TS Ludbreg Selnik i TS HE Dubrava, te na istoku napaja drugu TS 110/35kV u Županiji, iz TS Dugo selo. Na području Županije je identificirana potreba za poboljšanjem niskonaponske mreže, rekonstrukcije pojedinih dijelova dalekovoda kao i trafostanica.“ Ne stoji da je TS Koprivnica radijalno povezana o ostatkom prijenosne mreže. Predlažemo u navedenom poglavlju ne koristiti izraz „napajanje“ jer se tokovi električne energije mijenjaju (od TS i prema TS) tako da ne možemo paušalno utvrditi koja stanica napaja koju. Ne treba dovoditi niskonaponsku mrežu u kontekst dalekovoda srednjeg ili visokog napona, tako da predlažemo zadnju rečenicu značajno modificirati ili izbrisati.

Str. 192 – navodi se „Utjecaj je moguće ublažiti mjerom zaštite dalekovoda od elektrokcije ptica sukladno Bonnskoj konvenciji.“ Na visokonaponskim dalekovodima 110 kV, 220 kV i 400 kV ne dolazi do elektrokcije ptica zbog velike udaljenosti faznih vodiča (faza-faza) i faznih vodiča i uzemljenih dijelova dalekovoda.

Str. 192 – navodi se „Negativni utjecaji mogući su na zdravlje ljudi budući da trasa u tri dijela presijeca naseljeno područje, odnosno uslijed kolizije s postojećim naseljem.“ Smatramo da nije korektno navoditi mogućnost negativnih utjecaja na zdravlje ljudi bez konkretnog navođenja uzroka i posljedica na zdravlje. Predlažemo navod izbrisati ili navesti precizno na što se mislilo da može ugroziti zdravlje ljudi i na osnovu kojih istraživanja je temeljen navod. Dalekovodi se u današnje vrijeme mogu izgraditi i u visoko urbaniziranim zonama uz poštivanje sigurnosnih razmaka i udaljenosti i bez ikakvog ugrožavanja zdravlja ljudi.

Str. 193, 198 – navodi se „Kolizija s naseljenim područjem imaće negativne utjecaje na zdravlje i imovinu ljudi.“ Navod smatramo neutemeljenim i predlažemo njegovo brisanje, jer ne opisuje na koje se negativne utjecaje na zdravlje misli? Vezano za imovinu ljudi, željeli bi naglasiti da je HOPS u dosadašnjoj praksi osiguravao pravične naknade vlasnicima u slučaju negativnih utjecaja na imovinu, te da će tako biti i u budućnosti.

Str. 198. i 199 – navodi se „...dok će radom dalekovoda doći do trajne promjene stanišnih uvjeta u neposrednoj blizini dalekovoda uslijed povećanih emisija buke (šum) i elektromagnetnog zračenja“. Razine buke (šuma) u blizini 110 kV dalekovoda su zanemarive, uzimajući u obzir propisane sigurnosne udaljenosti i koridore dalekovoda. Vezano za elektromagnetska polja željeli bi naglasiti da je HOPS 2017. godine, na temelju Pravilnika o zaštiti od elektromagnetskih polja (NN 146/14) izradio, u suradnji s Fakultetom elektrotehnike i računarstva, „Studiju značaja korištenih tipskih izvora obzirom na razine elektromagnetskih polja VN dalekovoda 110 kV, 220 kV i 400 kV u vlasništvu Hrvatskog operatora prijenosnog sustava d.o.o.“ Zaključci studije jesu sljedeći:

- Jakost električnog polja svih dalekovoda 110 kV izvan zaštićenog pojasa (koridora) dalekovoda je manja od 2000 V/m, čak i uz minimalno dozvoljene udaljenosti vodiča od zemlje i u naseljenim i u nenaseljenim mjestima.
- Jakost električnog polja svih dalekovoda 110 kV unutar zaštićenog pojasa (koridora) dalekovoda, pa i unutar sigurnosnog koridora, dakle i neposredno ispod vodiča dalekovoda, je manja od 5 000 V/m, koliko je granična vrijednost za javna područja, čak i uz minimalno dozvoljene udaljenosti vodiča od zemlje i u naseljenim i u nenaseljenim mjestima.
- Jakost električnog polja svih jednostrukih dalekovoda 110 kV u naseljenim mjestima je manja od 2 000 V/m svugdje unutar zaštićenog pojasa (koridora) dalekovoda.
- Sukladno navedenom svi zatečeni 110 kV dalekovodi (jednostruki i dvostruki DV 110 kV) u potpunosti zadovoljavaju uvjete Pravilnika, bez obzira na definiciju javnog područja u odnosu

na zaštićeni pojas (koridor) dalekovoda. Izmjerene i izračunate vrijednosti električnog polja ne prelaze granične vrijednosti niti za područje povećane osjetljivosti (zgrade stambene i poslovne namjene, škole, ustanove predškolskog odgoja, rodilišta, bolnice, domovi za starije i nemoćne, smještajni turistički objekti te dječja igrališta)

- Jakost električnog polja svih dalekovoda 400 kV izvan zaštićenog pojasa (koridora) dalekovoda je manja od 2000 V/m, čak i uz minimalno dozvoljene udaljenosti vodiča od zemlje i u naseljenim i u nenaseljenim mjestima.
- Jakost električnog polja svih zatečenih dalekovoda 400 kV unutar zaštićenog pojasa (koridora) pa do granica sigurnosnog koridora dalekovoda je manja od 2 000 V/m.
- Jakost električnog polja svih zatečenih dalekovoda 400 kV, u najvećem dijelu unutar sigurnosnog koridora dalekovoda je manja od 5000 V/m. Kako je pokazano da sigurnosni koridor dalekovoda nije javno područje u smislu Pravilnika, to proizlazi da svi zatečeni dalekovodi 400 kV udovoljavaju zahtjevima Pravilnika.
- Sukladno navedenom svi 400 kV dalekovodi (jednostruki i dvostruki) u potpunosti zadovoljavaju uvjete Pravilnika, uz ispravnu definiciju javnog područja u odnosu na zaštićeni pojas (koridor), tj. u odnosu na sigurnosni koridor dalekovoda.
- Iznosi jakosti magnetskog polja (A/m) i gustoće magnetskog toka (μT) ne prelaze u Pravilniku propisane granične iznose za javna područja za dalekovode 110 kV, niti za dalekovode 400 kV.

Iz navedenih zaključaka studije razvidno je da se ni u kojem slučaju ne mogu očekivati negativni učinci na zdravlje ljudi, uz poštivanje tehničkih standarda pri projektiranju, gradnji i eksploataciji dalekovoda.

Rezultati studije, koja je dostavljena Ministarstvu zdravstva, koriste se pri projektiranju i eksploataciji dalekovoda kako bi se eliminirali eventualni negativni utjecaji elektromagnetskih polja. Slijedom navedenog, predlažemo brisanje citiranog navoda u studiji, također i na str. 256 studije.

Str. 256. – navodi se „...Ucrtavaju se izmijenjene varijante dalekovoda 110/35 kV...“; „...Ucrtava se 16 postojećih dalekovoda 35/10 kV...“. Kao što je prethodno navedeno, dalekovodi u pravilu imaju jednu naponsku razinu (ili su 110 kV ili 35 kV), te su naponske razine 35 kV ili 110 kV.

2. Revizija Glavne ocjene prihvatljivosti za ekološku mrežu

U Glavnoj ocjeni prihvatljivosti za ekološku mrežu umjesto „Milinovac“ treba pisati „Mlinovac“.

Str. 35 – Navodi se „IV. Izmjenama i dopunama evidentira se 16 postojećih dalekovoda 35/10 kV...“. Potrebno ispraviti, dalekovodi u pravilu imaju jednu naponsku razinu (ili su 35 kV ili 10 kV). Tehnički zapis 110/35kV koristi se za transformatorske stanice u kojima se transformira energija s 35 kV naponske razine na 10 kV.

Str. 35 – Navodi se „Uz hidroelektrane HE Molve I i Molve II planiraju se 3 dalekovoda 110/35kV...“. Potrebno ispraviti, dalekovodi u pravilu imaju jednu naponsku razinu (ili su 110 kV ili 35 kV). Tehnički zapis 110/35kV koristi se za transformatorske stanice u kojima se transformira energija s 110 kV naponske razine na 35 kV.

Str. 36 – Navodi se „...elektroenergetske mreže predstavljaju potencijalnu opasnost zbog rizika od kolizije s nadzemnim žicama i rizika od elektroekucije za migratorne ptice te lokalne vrste ptica koje koriste stanište fragmentirano dalekovodom za hranjenje ili gniježđenje.“ Na visokonaponskim dalekovodima 110 kV, 220 kV i 400 kV ne dolazi do elektroekucije ptica zbog



velike udaljenosti faznih vodiča (faza-faza) i faznih vodiča i uzemljenih dijelova dalekovoda. Do elektrokcije eventualno može doći na sredjenaponskim dalekovodima.

Str. 100, 105 – Navodi se „IV. Izmjenama i dopunama evidentira se 16 postojećih dalekovoda 35/10 kV...”. Potrebno ispraviti, dalekovodi u pravilu imaju jednu naponsku razinu (ili su 35 kV ili 10 kV). Tehnički zapis 110/35kV koristi se za transformatorske stanice u kojima se transformira energija s 35 kV naponske razine na 10 kV.

Za sve dodatne informacije koje su vezane uz predmetno mišljenje/reviziju možete se obratiti g. Saši Cazinu, tel. 01/45-45-562, e-mail: sasa.cazin@hops.hr ili g. Jošku Moseru, tel. 01/45-45-841, e-mail: josko.moser@hops.hr.

S poštovanjem,

Direktor Sektora za razvoj,
investicije i izgradnju



Željko Koščak, dipl.ing.



Hrvatski operator prijenosnog sustava d.o.o.
Klupska 4, Zagreb

5

Co:

1. Sektor za razvoj, investicije i izgradnju
2. Služba za pripremu izgradnje i izgradnju, Odjel za pripremu izgradnje
3. Služba za pripremu izgradnje i izgradnju, Odjel za izgradnju Zagreb
4. Služba za razvoj, Odjel za razvojne projekte i upravljanje okolišem
5. Prijenosno područje Zagreb, Ured direktora
6. Arhiva





SEKTOR RAZVOJA I INVESTICIJA

Republika Hrvatska
KOPRIVNIČKO-KRIŽEVAČKA ŽUPANIJA
2137/1-05 Upravni odjel za prostorno uređenje, gradnju,
zaštitu okoliša i zaštitu prirode

Primljeno:	23-04-2019		
Klasifikacijska oznaka	Org. jed.		
350-02/16-01/9	05		
Uredbeni broj	Pril.	Vrij.	
1/1	1	Zagreb, 17. travnja 2019.	

Naš znak i broj: 1.-2.4.-134/19
Vaš znak i broj: 350-02/16-01/9
Ur.broj: 2137/01-05/01-19-135

REPUBLIKA HRVATSKA
KOPRIVNIČKO-KRIŽEVAČKA ŽUPANIJA
Upravni odjel za prostorno uređenje,
gradnju, zaštitu okoliša i zaštitu prirode

Antuna Nemčića 5/1
48000 Koprivnica

PREDMET: IV Izmjene i dopune Prostornog plana Koprivničko-križevačke županije
- očitovanje na prijedlog plana, dostavlja se

Temeljem Vaše obavijesti o Javnoj raspravi, te uvida u prijedlog predmetnog plana dostavljamo Vam naše očitovanje.

Molimo da se u čl. 8, točka 6.2.11. izmjeni na način da se doda novo poglavlje kojim se određuje da se uvjeti međusobnog križanja instalacija Jadranskog naftovoda, te planiranog produktovoda s drugim infrastrukturnim instalacijama (međusobna udaljenost kod paralelnog vođenja i vertikalna udaljenost među infrastrukturnim instalacijama) određuje posebnim uvjetima koji su sastavni dio postupka ishoda potrebnih odobrenja za gradnju, kao što je i navedeno u posljednjem poglavlju točke 6.2.11.

U svrhu potrebnog održavanja instalacija Jadranskog naftovoda posebnim uvjetima se određuje visinski razmak među stjenkama cjevovoda na mjestima križanja od min. 80 cm, dok se udaljenost cjevovoda kod paralelnog vođenja određuje sukladno propisima i prema uvjetima pojedine lokacije.

Također, u skladu s našim grafičkim prilogom dostavljenim u prethodnom postupku planirane cjevovode na trasi Sisak - Gola potrebno je prikazati istočno od postojećeg naftovoda.

Zbog mogućnosti ostvarenja razvojnih planova JANAF-a molimo da se u čl. 4., na popisu građevina i površina od državnog značaja unese: - proširenje spremničkog kapaciteta, održavanje i unapređenje postojećeg prihvatno-otpremnog terminala JANAF-a, s pratećom infrastrukturom. Razvojni planovi JANAF-a unijeti su u Strategiju prostornog razvoja Republike Hrvatske (NN 106/2017).

Za dopune i upite tijekom izrade plana, možete se obratiti na tel: 01/3039-477,
ili na mail adresu: sanja.stanic-orsanic@janaf.hr

S poštovanjem!

Direktor Sektora razvoja investicija:



Dostaviti:

- Naslovu
- Arhiva

Jadranski naftovod, dioničko društvo | Mirničkova ulica 4, HR-10000 Zagreb | Tel: +385 (0)1 3039 477 | E-mail: info@janaf.hr | Internet: janaf.hr | www.janaf.hr | Ograničeno društvo
općane i društvo | Ograničeno društvo | Zagreb | Ograničeno društvo | Ograničeno društvo | Ograničeno društvo | Ograničeno društvo | Ograničeno društvo

Temeljni kapital: 100000000,00 kuna, podijeljen u 1000000 dionica, svaka po 100,00 kuna. Izdano: 1000000 dionica, svaka po 100,00 kuna. Izdavao: Društvo Jadranski naftovod, dioničko društvo, Zagreb. Predsjednik: Hrvoje Karačić. Članovi: Hrvoje Karačić, Hrvoje Karačić, Hrvoje Karačić, Hrvoje Karačić, Hrvoje Karačić, Hrvoje Karačić, Hrvoje Karačić, Hrvoje Karačić, Hrvoje Karačić, Hrvoje Karačić. Izdavao: Društvo Jadranski naftovod, dioničko društvo, Zagreb. Predsjednik: Hrvoje Karačić. Članovi: Hrvoje Karačić, Hrvoje Karačić, Hrvoje Karačić, Hrvoje Karačić, Hrvoje Karačić, Hrvoje Karačić, Hrvoje Karačić, Hrvoje Karačić, Hrvoje Karačić, Hrvoje Karačić.



Sustav odvodnje općine Legrad se vjerojatno neće graditi na način da se spaja na sustav odvodnje uređaja za pročišćavanje otpadnih voda Herešin (aglomeracija Koprivnica) pa je stoga bitno da postoji moguća gradnja i zasebnih sustava odvodnje na području općine Legrad, što je trenutno vjerojatnija mogućnost.

U točki 6.3.7 definiran je obveza ugradnja separatora ulja i masti na sustav prikupljanja oborinskih voda, a prije upuštanja u sustav odvodnje otpadnih voda. Molimo da se svakako navede kako je to i za sabirne jame da treba sadržaj separatora prazniti po ovlaštenom poduzeću.

S poštovanjem,

Predsjednik Uprave:
Zdravko Petras, dipl. ing. grad.

KOPRIVNIČKE VODNE IGA
vodovodna i odvodnja
KOPRIVNICA



Prilog –situacijski prikaz postojećih i planiranih građevina



Istraživanje i proizvodnja nafte i plina
Razrada polja

Lovinčićeva 4
10000 Zagreb

Tel: 385 1 645 0518
Fax: 385 1 645 2522

Naš znak - Re: 50308575/15-03-19/0903-102/AK

Datum - Date: 17. ožujka 2019.

Republika Hrvatska
KOPRIVNIČKO-KRIŽEVAČKA ŽUPANIJA
2137/1-05 Upravni odjel za prostorno uređenje, gradnju,
zaštitu okoliša i zaštitu prirode

Prijava: 7.3-04-2019		
Klasifikacijska oznaka	Org. jed.	
350-02/16-01/9	05	
Uredbeni broj	Pril.	Vnlj.
153	-	-

REPUBLIKA HRVATSKA
KOPRIVNIČKO-KRIŽEVAČKA ŽUPANIJA
Upravni odjel za prostorno uređenje,
gradnju, zaštitu okoliša i zaštitu prirode
Ulica Antuna Nemčića 5
48 000 KOPRIVNICA

PREDMET: IV. IZMJENE I DOPUNE PROSTORNOG PLANA KOPRIVNIČKO-KRIŽEVAČKE ŽUPANIJE I STRATEŠKA STUDIJA O UTJECAJU IV. IZMJENA I DOPUNA PROSTORNOG PLANA KOPRIVNIČKO-KRIŽEVAČKE ŽUPANIJE NA OKOLIŠ
- mišljenje u prilog javnoj raspravi -

Temeljem Vašeg dopisa KLASA: 350-02/16-01/9, URBROJ: 2137/1-05/01-19-135 od 7. ožujka 2019. godine, kojim nas obavještavate o provođenju javne rasprave o Prijedlogu IV. Izmjena i dopuna Prostornog plana Koprivničko-križevačke županije i o Strateškoj studiji o utjecaju IV. Izmjena i dopuna Prostornog plana Koprivničko-križevačke županije na okoliš, dostavljamo naše mišljenje.

Uvidom u dostavljene materijale Prijedloga plana i sudjelovanjem na javnom izlaganju Prijedloga IV. Izmjena i dopuna Prostornog plana Koprivničko-križevačke županije, očitujemo se kako slijedi.

U kartografskom prikazu 3.2. Uvjeti korištenja, uređenja i zaštite prostora, novoutvrđene granice eksploatacijskih polja ugljikovodika (EPU) EPU „Bilogora“, „Cvetkovec“, „Čepelovac-Hampovica“, „Ferdinandovac“, „Gola“, „Jagnjedovac“, „Kalinovac“, „Kutnjak-Đelekovec“, „Legrad“, „Lepavina“, „Molve“, „Mosti“, „Peteranec“, „Stari Gradac“ i „Šandrovac“, za koje je INA, d.d. ovlaštenik, a koje se u potpunosti ili djelomično nalaze unutar administrativnih granica Koprivničko-križevačke županije, ispravno su ucrtane.

Na kartografskom prikazu 2.1. Komunikacijski i energetski sustavi, ispravno su ucrtani svi postojeći i planirani vodovi koji se nalaze unutar administrativnih granica Koprivničko-križevačke županije. U istom kartografskom prikazu nisu označeni slijedeći naftno-rudarski objekti: CPS Legrad, US Mučna Reka, SUS Lepavina, PS Hampovica i PSIP Kalinovac.

Na tekstualni dio Prijedloga Prostornog plana, imamo nekoliko primjedbi i prijedloga, koje iznosimo detaljnije u nastavku.

Generalno ističemo činjenicu kako, sukladno Zakonu o istraživanju i eksploataciji ugljikovodika (NN 52/18), objekti i postrojenja namijenjeni istraživanju i eksploataciji mineralnih sirovina - ugljikovodika, geotermalnih voda, kao i skladištenja prirodnog plina ili trajnog zbrinjavanja ugljikova dioksida, nisu građevine, već naftno-rudarski objekti i postrojenja pa bi u skladu s navedenim trebalo ispraviti tekst Prijedloga Plana i Odredbi, kao i materijale Strateške studije, u onim dijelovima koji se odnose na istraživanje i eksploataciju mineralnih sirovina.

U tekstu Prijedloga plana u poglavlju g) Eksploatacija mineralnih sirovina, na stranici 27. spominju se naftna i plinsko-kondenzatna polja, dok je ispravan naziv jedinstven za sve „eksploatacijska polja ugljikovodika“.

INA, d.d.	Banka - Bank	Adresa - Address	IBAN broj - IBAN Number	Trgovnički sud u Zagrebu Commercial Court in Zagreb
Avenija Vukobratova Hojčevića 10 10 002 Zagreb p.p. 505 Hrvatska - Croatia Telefon - Telephone +385(1)6450000 Faks - Fax +385(1)6452100	Prva banka Zagreb d.o.o. Rafaelbank Austria d.o.o. Zagrebačka banka d.o.o. TPP banka Hrvatske d.o.o. Creditinvestmentsbank d.o.o. Sberbank d.o.o. NUT1183 UniCredit Bank Austria AG BNP Paribas (Bulzer) SA ING Bank NV	Radićeva cesta 50, 10000 Zagreb Majstorska cesta 89, 10000 Zagreb Trg bana Josipa Alapića 50, 10000 Zagreb Drovovačkog trga 61, 10000 Zagreb Drovovačkog trga 1, 20000 Zadar Jadranski trg 3a, 11000 Rijeka Varaždinska 2, 10000 Zagreb Avenija Plovo Maršala J.G. 70119 Plovo Sottergasse 3 A, A-1010 Wien Plovo de Hilders 2, Case Postale 9000 011 / Green 11 PO BOX 180, 4000 BV Amsterdam	HR19 2340 0001 1000 0200 2 HR10 2344 0001 1000 1040 3 HR10 2368 0001 1013 0200 5 HR10 2338 0001 1002 1040 6 HR10 2402 0001 1001 0214 9 HR14 2402 0001 1000 0111 4 HR15 2003 0001 1000 0214 3 HR14 3002 9999 27 001 072 100 99 AT21 1200 0000 4400 3400 0190 A101 1200 0000 4400 3400 0100 C100 0000 0001 0001 0000 0100 NL21 4400 0000 0000 0000 0100 NL21 4400 0000 0000 0000 0100	Trgovnički sud u Zagrebu Commercial Court in Zagreb MBS: 080000004 Uplaćene temeljni kapital - Paid capital stock 9.000.000,00 kn - HRK Broj izdanih dionica / Nominalna vrijednost No. of issued shares / Nominal value 10.000.000 / 100,00 kn - HRK Matični broj - Reg. No. 3086243 OIB - 27759590525 PDV identifikacijski broj / VAT identification number HR27759590525

Predsjednik i članovi Uprave / President and members of the Management Board:
Šandor Fasiner, Niko Oštal, Alaa Saleeby, Ivan Krišić, Davor Meyer, Zolt Pethő
Predsjednik Nadzornog odbora / President of the Supervisory Board: Damir Vandečić

U Tablici 10. Prijedloga plana, pod rednim brojem 1. koji se odnosi na EPU „Bilogora“ u koloni „JLS NA PODRUČJU KOJE JE EPU UTVRĐENO“ nedostaje Općina Pitomača u Virovitičko-podravskoj županiji.

Tekst u poglavlju 3.4.1. podpoglavlje Eksploatacija mineralnih sirovina, Ugljikovodici Prijedloga plana koji glasi „Granicom istražnog prostora „Drava 02“ (DR-02) definiran je perspektivni istraživački prostor izvan postojećih eksploatacijskih polja ugljikovodika i proteže se na području gotovo čitave županije, izuzev krajnjeg zapadnog dijela.“ Predlažemo zamijeniti tekstem „**Granicom istražnog prostora „Drava 02“ (DR-02) definiran je perspektivni istražni prostor, iz kojeg su izuzeta postojeća eksploatacijska polja ugljikovodika i proteže se na području gotovo čitave županije, izuzev krajnjeg zapadnog dijela.**“

U tekstu poglavlja 3.4.1. Prijedloga plana na stranici 93, koji se odnosi na EPU „Bilogora“ potrebno je ispraviti i dopuniti na sljedeći način „EPU „Bilogora“ utvrđeno je na području Općine Kloštar Podravski i Grada Đurđevca u Koprivničko-križevačkoj županiji te Općina Nova Rača, Šandrovac, Velika Pisanica i **Veliki Grđevac** u Bjelovarsko-bilogorskoj županiji i **Općine Pitomača u Virovitičko-podravskoj županiji.**

U tekstu Odredbi u poglavlju b) Građevine za proizvodnju i cijevni transport nafte i plina u popisu nedostaju:

- **produktovod DN 250/50 čvor Kalinovac – OFIG Ivanić-Grad**
- **PSIP Kalinovac**

dok je naziv „PSIP Kalinovac – zapad“ potrebno promijeniti u naziv „**PS Kalinovac – zapad**“

Tekstu Odredbi u poglavlju 3.3.1. Eksploatacija mineralnih sirovina na stranici 25 „Dokumenti kojima se uređuje rudarstvo na području Koprivničko-križevačke županije su....“ zamijeniti tekstem „**Dokumenti kojima se uređuje eksploatacija mineralnih sirovina na području Koprivničko-križevačke županije su....**“. Na istoj je strani tekst u četvrtom poglavlju „...na propisani način koordiniraju državna nadležna tijela za rudarstvo, prostorno uređenje, kao i zaštitu okoliša i zaštitu prirode.“ potrebno dopuniti na sljedeći način „...na propisani način koordiniraju državna nadležna tijela za rudarstvo, **energetiku**, prostorno uređenje, kao i zaštitu okoliša i zaštitu prirode.“

U prvom poglavlju tekstu Odredbi u poglavlju 3.3.1.1. tekst „perspektivni istraživački prostor“ zamijeniti tekstem „perspektivni **istražni** prostor“.

U tekstu Odredbi u istom poglavlju koji glasi „Prije započinjanja istražnih radova potrebno je ishoditi svu potrebnu dokumentaciju u skladu s važećim propisima iz područja istraživanja i eksploatacije ugljikovodika, rudarstva, zaštite okoliša, zaštite prirode, prostornog uređenja, gradnje, prometa i infrastrukture te poštivati odredbe ovog Plana i planova nižeg reda na području kojih se provodi zahvat“ preporučujemo ili izbrisati riječ „rudarstva“ ili ju izmijeniti tekstem „naftno-rudarstvo“ budući da se navedeno odnosi na istraživanje ugljikovodika.

U sljedećem poglavlju tekst „Ne izvoditi radove i radove bušaćeg postrojenja za vrijeme gniježđenja...“ potrebno je revidirati, jer kao takav nema smisla. Predlažemo sljedeći tekst „**Ne izvoditi radove bušenja, odnosno izrade bušotina bušaćim postrojenjem, za vrijeme gniježđenja...**“.

Također Vas molimo da ponovno razmotrite sljedeći tekst u zadnjem dijelu istog poglavlja „Najmanja udaljenost smještaja rudarskih objekata za istraživanje i eksploataciju od granica građevinskog područja naselja je 500 m.“ Naime Okvirnim planom i programom istraživanja i eksploatacije ugljikovodika iz svibnja 2015. godine predlaže se ograničavanje aktivnosti istražnog i eksploatacijskog bušenja **unutar građevinskih područja** određenih prostornim planovima uređenja gradova odnosno općina, a nije propisana udaljenost objekata od granica građevinskog područja naselja. Stoga predlažemo da se navedena udaljenost smanji **na 200 m**, što smatramo dovoljnim za očuvanje zdravlja ljudi i kvalitetnih uvjeta za život stanovništva.

Vezano na javnu raspravu o Strateškoj studiji o utjecaju IV. Izmjena i dopuna Prostornog plana Koprivničko-križevačke županije na okoliš, dostavljamo sljedeće primjedbe:

- U poglavlju pod naslovom ISTRAŽIVANJE MINERALNIH SIROVINA spominje se „gradnja rudarskih objekata i postrojenja u svrhu eksploatacije ugljikovodika“. Napominjemo da prema Zakonu o istraživanju i eksploataciji ugljikovodika „*istraživanje* znači sve istražne radove i aktivnosti, a kojima je svrha utvrditi postojanje, položaj i oblik ležišta, količinu i kakvoću rezervi te uvjete eksploatacije ugljikovodika ili geotermalnih voda. Eksploatacija dolazi nakon provedenih istražnih radova u slučaju otkrivenih komercijalnih rezervi ugljikovodika. Temeljem navedenog smatramo da naslov poglavlja treba glasniti **ISTRAŽIVANJE I EKSPLOATACIJA MINERALNIH SIROVINA.**

U Tablici 10. Prijedloga plana, pod rednim brojem 1. koji se odnosi na EPU „Bilogora“ u koloni „JLS NA PODRUČJU KOJE JE EPU UTVRĐENO“ nedostaje Općina Pitomača u Virovitičko-podravskoj županiji.

Tekst u poglavlju 3.4.1. podpoglavlje Eksploatacija mineralnih sirovina, Ugljikovodici Prijedloga plana koji glasi „Granicom istražnog prostora „Drava 02“ (DR-02) definiran je perspektivni istraživački prostor izvan postojećih eksploatacijskih polja ugljikovodika i proteže se na području gotovo čitave županije, izuzev krajnjeg zapadnog dijela.“ Predlažemo zamijeniti tekstem „**Granicom istražnog prostora „Drava 02“ (DR-02) definiran je perspektivni istražni prostor, iz kojeg su izuzeta postojeća eksploatacijska polja ugljikovodika i proteže se na području gotovo čitave županije, izuzev krajnjeg zapadnog dijela.**“

U tekstu poglavlja 3.4.1. Prijedloga plana na stranici 93, koji se odnosi na EPU „Bilogora“ potrebno je ispraviti i dopuniti na slijedeći način „EPU „Bilogora“ utvrđeno je na području Općine Kloštar Podravski i Grada Đurđevca u Koprivničko-križevačkoj županiji te Općina Nova Rača, Šandrovac, Velika Pisanica i **Veliki Grđevac** u Bjelovarsko-bilogorskoj županiji **i Općine Pitomača u Virovitičko-podravskoj županiji.**

U tekstu Odredbi u poglavlju b) Građevine za proizvodnju i cijevni transport nafte i plina u popisu nedostaju:

- **produktovod DN 250/50 čvor Kalinovac – OFIG Ivanić-Grad**
- **PSIP Kalinovac**

dok je naziv „PSIP Kalinovac – zapad“ potrebno promijeniti u naziv „**PS Kalinovac – zapad**“

Tekstu Odredbi u poglavlju 3.3.1. Eksploatacija mineralnih sirovina na stranici 25 „Dokumenti kojima se uređuje rudarstvo na području Koprivničko-križevačke županije su.....“ zamijeniti tekstem „**Dokumenti kojima se uređuje eksploatacija mineralnih sirovina na području Koprivničko-križevačke županije su.....**“. Na istoj je strani tekst u četvrtom poglavlju „...na propisani način koordiniraju državna nadležna tijela za rudarstvo, prostorno uređenje, kao i zaštitu okoliša i zaštitu prirode.“ potrebno dopuniti na slijedeći način „...na propisani način koordiniraju državna nadležna tijela za rudarstvo, **energetiku**, prostorno uređenje, kao i zaštitu okoliša i zaštitu prirode.“

U prvom poglavlju tekstu Odredbi u poglavlju 3.3.1.1. tekst „perspektivni istraživački prostor“ zamijeniti tekstem „perspektivni **istražni** prostor“.

U tekstu Odredbi u istom poglavlju koji glasi „Prije započinjanja istražnih radova potrebno je ishoditi svu potrebnu dokumentaciju u skladu s važećim propisima iz područja istraživanja i eksploatacije ugljikovodika, rudarstva, zaštite okoliša, zaštite prirode, prostornog uređenja, gradnje, prometa i infrastrukture te poštivati odredbe ovog Plana i planova nižeg reda na području kojih se provodi zahvat.“ preporučujemo ili izbrisati riječ „rudarstva“ ili ju izmijeniti tekstem „naftno-rudarstvo“ budući da se navedeno odnosi na istraživanje ugljikovodika.

U slijedećem poglavlju tekst „Ne izvoditi radove i radove bušećeg postrojenja za vrijeme gniježđenja...“ potrebno je revidirati, jer kao takav nema smisla. Predlažemo slijedeći tekst „**Ne izvoditi radove bušenja, odnosno izrade bušotina bušaćim postrojenjem, za vrijeme gniježđenja...**“.

Također Vas molimo da ponovno razmotrite slijedeći tekst u zadnjem dijelu istog poglavlja „Najmanja udaljenost smještaja rudarskih objekata za istraživanje i eksploataciju od granica građevinskog područja naselja je 500 m.“ Naime Okvirnim planom i programom istraživanja i eksploatacije ugljikovodika iz svibnja 2015. godine predlaže se ograničavanje aktivnosti istražnog i eksploatacijskog bušenja **unutar građevinskih područja** određenih prostornim planovima uređenja gradova odnosno općina, a nije propisana udaljenost objekata od granica građevinskog područja naselja. Stoga predlažemo da se navedena udaljenost smanji **na 200 m**, što smatramo dovoljnim za očuvanje zdravlja ljudi i kvalitetnih uvjeta za život stanovništva.

Vezano na javnu raspravu o Strateškoj studiji o utjecaju IV. Izmjena i dopuna Prostornog plana Koprivničko-križevačke županije na okoliš, dostavljamo slijedeće primjedbe:

- U poglavlju pod naslovom ISTRAŽIVANJE MINERALNIH SIROVINA spominje se „gradnja rudarskih objekata i postrojenja u svrhu eksploatacije ugljikovodika“. Napominjemo da prema Zakonu o istraživanju i eksploataciji ugljikovodika „*istraživanje* znači sve istražne radove i aktivnosti, a kojima je svrha utvrditi postojanje, položaj i oblik ležišta, količinu i kakvoću rezervi te uvjete eksploatacije ugljikovodika ili geotermalnih voda. Eksploatacija dolazi nakon provedenih istražnih radova u slučaju otkrivenih komercijalnih rezervi ugljikovodika. Temeljem navedenog smatramo da naslov poglavlja treba glasiti **ISTRAŽIVANJE I EKSPLOATACIJA MINERALNIH SIROVINA.**

- Bilo bi dobro da se u studiji kada se spominje istraživanje i eksploatacija mineralnih sirovina, kao i sanacija eksploatacijskih površina, naglasi da li se radi o eksploataciji energetskih ili ne-energetskih mineralnih sirovina, jer nije isto sanirati područje na kojem se eksploatirao šljunak ili ugljikovodici.
- Predložimo kao i za Prijedlog plana ponovno razmotriti preporuku da je najmanja udaljenost smještaja rudarskih objekata za istraživanje i eksploataciju od granica građevinskog područja naselja 500 m. Jedino izuzev, ako se predložena preporuka ne odnosi isključivo na istraživanje i eksploataciju ne-energetskih mineralnih sirovina.
- Danom stupanja na snagu Zakona o istraživanju i eksploataciji ugljikovodika (NN 52/18), sukladno Članku 201. istog, prestao je važiti Zakon o istraživanju i eksploataciji ugljikovodika (NN 94/13 i 14/14) pa je navedeno potrebno ispraviti u poglavlju 15. **POPIS PROPISA I LITERATURE**, kao i u tekstu Strateške studije u svim dijelovima gdje se poziva na predmetni zakon.

Nadamo se da ćete uvažiti naše primjedbe i prijedloge te u skladu sa navedenim uskladiti materijale IV. Izmjena i dopuna Prostornog plana Koprivničko-križevačke županije i Strateške studije o utjecaju IV. Izmjena i dopuna Prostornog plana Koprivničko-križevačke županije na okoliš.

U slučaju potrebe i dodatnih pojašnjenja, kontakt osoba je:

Ana Kralj-Vrsalović, mob: 098 324 857, mail: ana.kralj-vrsalovic@ina.hr

Sretno!

Direktor Razrade polja:



Jelko Jelić-Balta
Jerko Jelić-Balta, dipl. ing.

Dostaviti:

1. Zavod za prostorno uređenje Koprivničko-križevačke županije, n/r ravnatelj Zavoda gosp. Zlatko Filipović, dipl. ing. arh., Florijanski trg 4/I, Koprivnica;
2. Istraživanje i razvoj portfelja upstreama, direktorica Lilit Cota, dipl. ing.;
3. Proizvodnja nafte i plina, direktor Csaba Gal, dipl. ing.;
4. Proizvodna regija sjeverna Hrvatska, direktor, Vladimir Tiššjar, dipl. ing.;
5. Proizvodne jedinice - procesi, direktor, Mirko Lukić, dipl. ing.;
6. Odnosi s državnom i lokalnom upravom IPNP, direktor, Željko Tremac, dipl. ing.;
7. Arhiva, ovdje.



Republika Hrvatska
KOPRIVNIČKO-KRIŽEVAČKA ŽUPANIJA
2137/1-05 Upravni odjel za prostorno uređenje, gradnju,
zaštitu okoliša i zaštitu prirode

Primljeno: 23-04-2019		
Klasifikacija: za odnata	Org. jed.	
352-02.116-01/9	05	
Uredbeni broj	Pril.	Vrij.
155	-	-

WWF Adria
Želinska 2
10 000 Zagreb
Croatia

Tel: +385 1 5509 623
Fax: +385 1 4577 229
adria.panda.org

Upravni odjel za prostorno uređenje,
gradnju zaštitu okoliša i zaštitu
prirode Koprivničko-križevačke
županije
Ulica Antuna Nemčića 5
Koprivnica

ZAGREB, 19. travnja 2019.

PREDMET: Mišljenje na 4. Izmjene i dopune prostornog plana Koprivničko-križevačke županije i Stratešku studiju utjecaja nacrta prijedloga 4. izmjena i dopuna prostornog plana Koprivničko-križevačke županije na okoliš

Poštovani,

Sukladno informaciji danoj na web stranici Zavoda za prostorno uređenje Koprivničko-križevačke županije KLASA: 351-03/17-01/60, URBROJ: 2137/1-05/03-19-63 od 11. ožujka 2019. ovim putem dostavljam svoje mišljenje na prijedlog 4. izmjena i dopuna prostornog plana Koprivničko-križevačke županije te Stratešku studiju utjecaja na okoliš.

Naše mišljenje na 4. Izmjene i dopune prostornog plana Koprivničko-križevačke županije i stratešku studiju utjecaja nacrta prijedloga 4. izmjena i dopuna prostornog plana Koprivničko-križevačke županije na okoliš odnose se na prijedlog „Usklađivanje sa strategijom i Programom prostornog uređenja Republike Hrvatske (HE Molve 1 i Molve 2)“.

Kako je jedno od područja rada WWF Adrije očuvanje prirodnog bogatstva na području UNESCO Prekograničnog rezervata biosfere Mura-Drava-Dunav, ovom prilikom izričito podržavamo prijedlog ovlaštenika Eko Invest d.o.o. da se predložene HE Molve 1 i Molve 2 ne unesu u prostorni plan Koprivničko-križevačke županije, sukladno navedenom na 24. stranici Glavne ocjene prihvatljivosti za ekološku mrežu: „Obzirom na moguće značajne negativne utjecaje na ciljne vrste kao i na ekološku cjelovitost područja ekološke mreže, te da će lokacije za nove energetske građevine državnog značaja definirati *Državni plan prostornog razvoja* u izradi, predlaže se izostavljanje unošenja potencijalnih lokacija za istraživanje za smještaj novih hidroelektrana u IV. Izmjene i dopune Prostornog plana Koprivničko-križevačke županije.“

Kako je sama Glavna ocjena prihvatljivosti na ekološku mrežu i pokazala, HE Molve 1 i Molve 2 bi imale značajni negativni utjecaj (neprihvatljivi štetni utjecaj) na ekološku mrežu te



WWF Adria
Zelinska 2
10 000 Zagreb
Croatia

Tel: +385 1 5509 623
Fax: +385 1 4577 229
adria.panda.org

svakako podržavamo prijedlog da navedene HE Molve 1 i Molve 2 ne uđu u 4. Izmjene i dopune prostornog plana Koprivničko-križevačke županije.

Glavna ocjena je također pokazala da bi korištenje rijeke Drave u svrhu plovnog puta na dijelu Koprivničko-križevačke županije imalo značajni negativni utjecaj (neprihvatljivi štetni utjecaj) na ekološku mrežu te ovim putem izražavamo svoju primjedbu radi činjenice da se u prijedlogu 4. Izmjena i dopuna prostornog plana navodi da se Drava od km 176,5 do 198,6 klasificira kao vodni put 2. klase.

Smatramo da se treba prihvatiti prijedlog ovlaštenika te rijeku Dravu ne koristiti u usvrhu plovnog puta.

Kako je u samoj Glavnoj ocjeni na 27. stranici i navedeno: „Uklanjanje sedimenta prilikom uređivanja plovnog puta može uzrokovati gubitak staništa (npr. ciljni stanišni tip 3260 Vodni tokovi s vegetacijom *Ranunculus fluitantis* i *Callitriche-Batrachion*), izravno uništenje jedinki (npr. riblja jajašca ili ličinke, školjkaši, ličinke kukaca, bentičke vrste riba), gubitak (ključnih) staništa ciljnih vrsta, npr. naplavno drvo, pješčani ili šljunčani sprudovi/obale za mriješćenje, hranjenje, migraciju i gniježđenje, snižavanje razine vode i promjenu hidrologije, što može narušiti povezanost rijeke, podzemnih voda i poplavnih područja. Na predmetnoj dionici prisutna su neka od posljednjih prirodnih staništa (šljunčani i pješčani sprudovi) duž rijeke Drave na kojima gnijezde mala čigra (*Sterna albifrons*) i crvenokljuna čigra (*Sterna hirundo*). Dinamični dijelovi riječnog toka s pješčanim i šljunčanim sprudovima; strmim obalama i rukavcima omogućavaju gniježđenje ciljnih vrsta ptica: mala prutka (*Actitis hypoleucos*), bregunica (*Riparia riparia*), vodomar (*Alcedo atthis*). Uređivanje plovnog puta može uzrokovati promjene u brzini toka, promjene u pronosu sedimenta te prekidanje prirodnog sezonskog hidrološkog ciklusa vode što može dovesti do gubitka i nestanka vrijednih staništa. Poprečne strukture u vodotoku mogu imati slijedeće utjecaje: smanjena ili potpuno prekinuta povezanost može dovesti do fragmentacije staništa, gubitka protoka gena između subpopulacija, odnosno uzrokovati smanjenje populacije, zatvaranje pojedine dionice rijeke može uzrokovati smanjenje brzine toka, akumuliranje sitnog sedimenta i promjenu režima kisika i temperature, smanjenje riječne dinamike (smanjenje bočne erozije, produbljivanje riječnog korita nizvodno) i promjenu protoka sedimenta“, WWF Adria je izričitog mišljenja da se rijeku Dravu ne smije klasificirati kao plovni put.

Ujedno, u Glavnoj ocjeni je na 28. stranici, naveden i zaključak: „Na strateškoj razini nije moguće isključiti da bi otvaranje i razvrstavanje vodnog puta imalo značajan negativan utjecaj na ciljeve očuvanja i cjelovitost područja ekološke mreže POP HR1000014 Gornji tok Drave (od Donje Dubrave do Terezinog polja) i POVS HR5000014 Gornji tok Drave (od Donje Dubrave do Terezinog polja).“

Bonacci O. i Oskoruš D. u radu The Influence Of Three Croatian Hydroelectric Power Plants Operation On The River Drava Hydrological And Sediment Regime iz 2008. godine navode da u rijeci Dravi postoji nedostatak nanosa kao posljedica izgradnje niza hidroelektrana u Austriji, Sloveniji i Hrvatskoj što ima izrazito negativne posljedice i dovodi do ukopavanja korita.



WWF Adria
Zelinska 2
10 000 Zagreb
Croatia

Tel: +385 1 5509 623
Fax: +385 1 4577 229
adria.panda.org

U svom radu *Kuspilić, N. i Bekić, D. Channel Degradation In Croatian Rivers* također zaključuju kako je dodatna degradacija korita rijeke Drave uzrokovana iskopavanjem šljunka i produbljivanjem korita za potrebe plovidbe.

Strogog smo stava da rijeku Dravu na području Koprivničko-križevačke županije ne treba koristiti u svrhu plovidbe te da na njoj treba provoditi projekte revitalizacije kako bi se što više smanjio negativan utjecaj smanjenog pronosa sedimenta i ukapanja samog korita rijeke.

Za više informacija molim obratite se Ivani Korn Varga, koordinatorici projekata u WWF Adriji na e-mail ikorn@wwfadria.org ili na broj mobitela: 00385 95 4141 235.

S poštovanjem,

Ivana Korn Varga

Koordinatorica projekata,
WWF Adria





ŽUPANIJSKA UPRAVA ZA UPRAVLJANJE
ŽUPANIJSKIM I LOKALNIM CESTAMA
KOPRIVNIČKO – KRIŽEVAČKE ŽUPANIJE
48260 Križevci, I. Z. Dijankovečkog 3

Matični (porezni) broj: 1286986
OIB: 16406615746

Telefon: (048) 711-208
Telefax: (048) 711-209

E-mail: zuc-krizevci@ke.t-com.hr

KLASA: 340-09/19-01/491
URBROJ: 2141-06-376-06-491/2019
Križevci, 18.04.2019.

Republika Hrvatska KOPRIVNIČKO-KRIŽEVAČKA ŽUPANIJA 2137/1-05 Upravni odjel za prostorno uređenje, gradnju, zaštitu okoliša i zaštitu prirode		
Primljeno:	23-04-2019	
Klasifikacijska oznaka:	Org. jed.	
350-02/16-01/9	05	
Uredbeni broj	Pril.	Vrij.
155	1	-

**KOPRIVNIČKO-KRIŽEVAČKA
ŽUPANIJA**
Upravni odjel za prostorno uređenje,
gradnju, zaštitu okoliša i zaštitu prirode
Antuna Nemčića 5

48 000 KOPRIVNICA

**Predmet: Strateška procjena utjecaja na okoliš IV. Izmjena i dopuna
Prostornog plana Koprivničko-križevačke županije
- Podaci - dostavljaju se**

Poštovani,

Prema Vašem dopisu (KLASA: 350-02/16-01/9 URBROJ: 2137/1-05/01-19-135) a
vezano za Stratešku studiju utjecaja na okoliš IV. Izmjena i dopuna Prostornog plana
Koprivničko-križevačke županije, mišljenja smo da nema potrebe za stratešku procjenu.

S poštovanjem.

O tom obavijestiti:

1. Arhiva ovdje.

Stručni suradnik za upravno – tehničke poslove
i sigurnost prometa:

Marcel Kovačić, dipl.ing.prom.





ŽUPANIJSKA UPRAVA ZA UPRAVLJANJE
ŽUPANIJSKIM I LOKALNIM CESTAMA
KOPRIVNIČKO – KRIŽEVAČKE ŽUPANIJE
48260 Križevci, I. Z. Dijankovečkog 3

Matični (porezni) broj: 1286986
OIB: 16406615746

Telefon: (048) 711-208
Telefax: (048) 711-209

E-mail: zuc-krizevci@kc.t-com.hr

KLASA: 340-09/19-01/490
URBROJ: 2141-06-376-06-490/2019
Križevci, 18.04.2019.

**KOPRIVNIČKO-KRIŽEVAČKA
ŽUPANIJA**
Upravni odjel za prostorno uređenje,
gradnju, zaštitu okoliša i zaštitu prirode
Antuna Nemčića 5

48 000 KOPRIVNICA

**Predmet: IV. Izmjene i dopune Prostornog plana Koprivničko-križevačke
županije**
- Podaci - dostavljaju se

Poštovani,

Prema Vašem dopisu (KLASA: 350-02/16-01/9 URBROJ: 2137/1-05/01-19-135) a vezano za Prijedlog IV. Izmjena i dopuna Prostornog plana Koprivničko-križevačke županije, u prilogu šaljem popis i kartu županijskih i lokalnih cesta.

Molimo da se u novim izmjenama i dopunama ažuriraju podaci prema dostavljenim prilogima.

S poštovanjem.

Prilog:


1. Popis cesta,
2. Karta cesta.

O tom obavijestiti:

1. Arhiva ovdje.

Stručni suradnik za upravno – tehničke poslove
i sigurnost prometa:

Marcel Kovačić, dipl.ing.prom.



Primljeno:	23-04-2019	
Klasifikacijska oznaka	Org. jed.	
552-02/16-01/9	25	
Uredžbeni broj	Pril.	Vrg.
156	-	-

**ZAVOD ZA PROSTORNO UREĐENJE
VARAŽDINSKE ŽUPANIJE**

KLASA: 350-02/19-02/2
URBROJ: 2186/1-16/1-19-2
Varaždin, 18.04.2019.

**KOPRIVNIČKO-KRIŽEVAČKA
ŽUPANIJA**

**Upravni odjel za prostorno uređenje,
gradnju, zaštitu okoliša i zaštitu prirode**

Ulica Antuna Nemčića 5
48 000 Koprivnica

Predmet: IV. Izmjene i dopune Prostornog plana Koprivničko-križevačke županije
i strateška studija – *sudjelovanje u javnoj raspravi*

Vežano uz vašu posebnu obavijest (KLASA: 350-02/16-01/9, URBROJ: 2137/1-05/01-19-135 od 7. ožujka 2019., primljen 15.03.2019.) o održavanju javne rasprave o Prijedlogu IV. Izmjena i dopuna Prostornog plana Koprivničko-križevačke županije (u nastavku: IV. ID PPKKŽ) i o Strateškoj studiji utjecaja na okoliš tog plana, te uvidom u materijal dostupan na službenim mrežnim stranicama Koprivničko-križevačke županije, daje se sljedeće očitovanje u javnoj raspravi:

1. Konstatira se da se većina prostornih elemenata i rješenja predloženih za izmjenu i dopunu u postupku IV. ID PPKKŽ ne odnosi na kontaktna područja s Varaždinskom županijom, odnosno nema bitnog utjecaja i odstupanja od prostornih rješenja definiranih Prostornim planom Varaždinske županije (u nastavku teksta: PPVŽ). S obzirom da je u tijeku i postupak III. Izmjena i dopuna Prostornog plana Varaždinske županije (u nastavku III. ID PPVŽ), pojedini elementi (koji se dijelom odnose i na kontaktna područja) će se mijenjati i u PPVŽ.
2. Izuzev od navedenog, a vezano uz postupak III. ID PPVŽ skreće se pozornost na sljedeće elemente:

- Za Varaždinsku županiju od značaja je željeznička veza Varaždin – Koprivnica, pa bi se u okviru III. ID PPVŽ osigurala mogućnost modernizacije postojeće regionalne željezničke pruge R202 Varaždin – Koprivnica - Virovitica – Osijek – Dalj (u dvokolosiječnu elektrificiranu prugu), a što je u skladu i s određenjima Master plana integriranog prijevoza putnika koji se provodi zajednički za Varaždinsku, Koprivničko-križevačku i Međimursku županiju. Stoga se predlaže navedeno omogućiti i kroz IV. ID PPKKŽ.

- Varaždinska županija u okviru III. ID PPVŽ razmatra mogućnost podizanja značaja cestovne veze od Ludbrega prema Malom Bukovcu i dalje u Koprivničko-križevačku županiju (na spoj s državnom cestom D 20), a temeljem Izvješća o stanju u prostoru Varaždinske županije, pa je u zahtjevima za izradu IV. ID PPKKŽ bilo predloženo preispitati navedenu ideju.

- Važećim PPVŽ (iz 2000. godine) definirana je obveza izrade PPPPO za područje rijeke Drave, no s obzirom da je u međuvremenu predmetno područje proglašeno ekološkom mrežom i u dijelu Regionalnim parkom Mura-Drava, te UNESCO MAB TBR rezervatom biosfere, već je Izvješćima o stanju u prostoru Varaždinske županije procijenjeno da za taj prostor na području Varaždinske županije nije nužno izrađivati PPPPO budući se zaštita prostora provodi temeljem mjera koje proizlaze iz zaštite pojedinih zakonskih kategorija. Za Regionalni park Mura – Drava, koji se proteže područjem više županija, planirana je izrada objedinjenog plana upravljanja (za cijelo područje uz rijeku Dravu u RH) u okviru projekta „Razvoj okvira za upravljanje ekološkom mrežom Natura 2000.“, a koji bi se trebao biti izrađen do 2022. godine.

Iz navedenih razloga višestruke zaštite prostora, kao i s obzirom da se Regionalni park proteže područjem više županija (od kojih neke planiraju izradu PPPPO, a neke ne), te da prema propisima iz područja zaštite prirode za ovu kategoriju zaštite ne postoji obveza izrade PPPPO-a, kroz III. ID PPVŽ se ne bi obvezno planirala izrada PPPPO-a za predmetno područje, već bi se omogućila njegova izrada ukoliko se obveza izrade takvog plana odredi Državnim planom prostornog razvoja, koji je također u izradi.

- PPVŽ-om se ne planira izrada PPPPO za dio područja Kalnika (zaštićeni značajni krajobraz koji se malim dijelom nalazi na području Varaždinske županije, te uglavnom obuhvaća samo šumske površine), a takvo određenje bi se zadržalo i u III. ID PPVŽ.

S poštovanjem

O tome obavijest:

1. Upravni odjel za prostorno uređenje, graditeljstvo i zaštita okoliša
Franjevački trg 7, 42 000 Varaždin,
2. Pismohrana



Datum: 23.04.2019		
Predložak: 350-02/16-04/9		Org. jedinica: 05
Upravitelj: 159	Prilozak: -	Stranica: -

KOPRIVNIČKO-KRIŽEVAČKA
ŽUPANIJA

UPRAVNI ODJEL ZA PROSTORNO
UREĐENJE, GRADNJU, ZAŠTITU
OKOLIŠA, ZAŠTITU PRIRODE

PREDMET: JAVNA RASPRAVA O PREDLOGU IV.
IZMJENA I DOPUNA PROSTORNOG
PLANA ~~KRIŽEVAČKE~~ KOPRIVNIČKO-KRIŽEVAČKE
ŽUPANIJE

PRIGOVOR DAJE: OBITELJ BARČANEC [REDACTED]
OBITELJ DVEKAR [REDACTED]
OBITELJ DVEKAR [REDACTED]
OBITELJ KOS [REDACTED]

Prigovor se daje u vezi nezavršene sanacije.
Ne slažemo se sa tim objektom jer je neposredno
iza noćnih kuća, a sa njime se nebi ništa
postiglo u vezi poplave, jer nema protoka sa
tekućom vodom, koje čine vode koje se javljaju
pobližem toplojnoj sanaciji ili jakih pljusaka
sa neznatne količine. One ne ugrožavaju ni
nas ni bilo koga drugog.

Možemo ovaj naslov da izmisliti kao prijavu
i da ga izmisliti.

Zeljica Dječak
[REDACTED]
[REDACTED]

Barčane Ivan
Dvekar Đorđe
Dvekar Gordana
Kos Blazena
Kos Božidar

Republika Hrvatska
KOPRIVNIČKO-KRIŽEVAČKA ŽUPANIJA
2137/1-05 Upravni odjel za prostorno uređenje, gradnju,
zaštitu okoliša i zaštitu prirode

Primljeno: 23-04-2019		
Klasifikacijski znak	Org. jed.	
350-02/16-01/9		05
Uredbeni broj	Pril.	Vrij.
	158	- -

Fides II, obrt za građevinarstvo i trgovinu
VI. Josip Lončar, Molve
P. Preradovića 2

OIB:04552591248

REPUBLIKA HRVATSKA
KOPRIVNIČKO-KRIŽEVAČKA ŽUPANIJA
Upravni odjel za prostorno uređenje,
gradnju i zaštitu okoliša i zaštitu prirode
Koprivničko-križevačke županije
A. Nemčića 5, 48 000 K O P R I V N I C A

Predmet: Istražni prostor „Hambari“, KLASA: UP/I-310-01/13-01/01; URBROJ: 2137-02/1-14-19, od 30. prosinca 2014. godine

Poštovani,

citiranom Rješenjem o odobrenju za istraživanje mineralnih sirovina, Građevinski obrt Fides II, Josip Lončar, P. Preradovića 2, OIB: 04552591248, imenovan je ovlaštenikom istražnog prostora i dozvoljava mu se istraživanje mineralne sirovine, građevnog pijeska i šljunka u istražnom prostoru „HAMBARI“.

Predmetno rješenje izdano je od Ureda državne uprave u Koprivničko-križevačkoj županiji, Ispostava Đurđevac, dakle za predmetni prostor država je provela javni natječaj, te je nakon provedenog javnog natječaja u postupku odabira najpovoljnijeg ponuditelja za istraživanje mineralnih sirovina radi davanja koncesije za eksploataciju građevinskog pijeska i šljunka na istražnom prostoru „HAMBARI“ donijeta Odluka o odabiru najpovoljnijeg ponuditelja, KLASA: UP-310-01/13-01/01; URBROJ: 2137-02/1-14-16, sa danom 20. studeni 2014. godine, kojom je obrt odabran kao najpovoljniji ponuditelj.

Naime, prema Zakonu o rudarstvu i to odredbom članka 23. st.1 zakona, propisano je, da se provođenje javnog nadmetanja za odabir najpovoljnijeg ponuditelja za istraživanje mineralnih sirovina radi davanja koncesije za eksploataciju može donijeti samo za prostore koji su dokumentima prostornog uređenja planirani kao prostori za eksploataciju. Istim člankom st. 3. propisano je da ako je Republika hrvatska vlasnik čestica unutar granica predloženog istražnog prostora, tijelo nadležno za rudarstvo dužno je najmanje 30 dana prije raspisivanja javnog nadmetanja obavijestiti o namjeri raspisivanja javnog nadmetanja za odabir najpovoljnijeg ponuditelja za istraživanje mineralnih sirovina radi davanja koncesije za eksploataciju tijelo nadležno za upravljanje državnom imovinom.

Dakle, prema zakonu, a i prema dokumentaciji kojom obrt raspolaže, razvidno je, da je Ured državne uprave u Koprivničko-križevačkoj županiji, Ispostava Đurđevac, postupajući

po zakonskoj regulativi ispravno donio predmetno rješenje o istraživanju na istražnom prostoru „HAMBARI“.

Ured je uredno prema zakonu i to članku 25. Zakona o rudarstvu („Narodne novine“ br. 56/13. i 14/14.) izvršio sve pripremne radnje za odabir najpovoljnijeg ponuditelja za istraživanje mineralnih sirovina radi davanja koncesije za eksploataciju.

Da je tome tako, člankom 25. st.2. alineja 5. propisano je ishođenje i određivanje posebnih uvjeta za istraživanje mineralnih sirovina. Tako je ured, budući se radi o zemljištu u vlasništvu Republike Hrvatske, od nadležne agencije za upravljanje državnom imovinom, pod KLASA: 940-06/12-04/132; URBROJ: 360-5220/01-2012-2, 05. studenog 2012. godine, dobio suglasnost da se provede javno nadmetanje za odabir najpovoljnijeg ponuditelja za sve čestice obuhvaćene istražnim prostorom, osim čestica k.č.br. 9886, 9912, 7125/1, 9831/10 i 9839/2, sve k.o. Molve, koje imaju status javnog vodnog dobra pod upravom „Hrvatskih voda“.

Nakon toga ured je zatražio i očitovanje, uvjete, Hrvatskih voda, te je ishodeno očitovanje Hrvatskih voda, Vodnogospodarskog odjela za Muru i Dravu Varaždin, Međimurska 26 B predmet, KLASA: 350-02/10-01-126; URBROJ: 374-26-1-14-15., od 11.08.2014. godine. Postupajući po navedenim uvjetima (izuzimanjem čestica k.č.br. 9886, 9912, 7125/1, 9831/10 i 9839/2, sve k.o. Molve) obrt je promijenio prvobitni istražni prostor sa cca 40 ha na 23,7 ha.

Postupajući po pravomoćnom rješenju obrt je izvršio premjeru terena, obavio je istražno bušenje, izvršena su laboratorijska ispitivanja, izrađen je elaborat o rezervama građevnog pijeska i šljunka i potvrđene su rezerve građevnog pijeska i šljunka u istražnom prostoru „HAMBARI“, te je od Ministarstva gospodarstva, rada i poduzetništva ishodeno rješenje o potvrđenim količinama i kakvoći rezervi građevnog pijeska i šljunka u istražnom prostoru „HAMBARI“. Za sve opisane radnje uložena su znatna sredstva za koje postoje uredni računi sa plaćenim PDV-om.

Zaključak: Obrt Fides II, obrt za građevinarstvo i trgovinu, vl. Josip Lončar, Molve P. Preradovića 2; OIB:04552591248, traži da se u IV. Izmjenama Prostornog plana i Strateške studije, predmetni istražni prostor oblikom i veličinom, ucrtta kao prostor za eksploataciju, te da se sa posebnim uvjetima nastavi postupak ishođenja koncesije za eksploataciju.

U Molvama, 18. travnja 2019. godine.

S R E T N O !

Vlasnik obrta
Josip Lončar

FIDES II
obrt za građevinarstvo
i trgovinu
Josip Lončar
Molve, P. Preradovića 2

Primljeno:	23-04-2019	Org. jed.	
Klasifikacijska oznaka	350-02/16-01/9	Pril.	05
Uredbeni broj	159	Vrij.	-

Bilj. 4748

Upravnom odjelu za prostorno uređenje, gradnju
zaštitu okoliša i zaštitu prirode
Koprivničko-križevačke županije,
Ulica Antuna Nemčića 5,
48000 Koprivnica

Koprivnica, 23.04.2019.

Predmet: „Javna rasprava za IV. Izmjene Prostornog plana i Stratešku studiju

Poštovani,

Komunalac d.o.o. odustaje od planirane izgradnje „RECIKLAŽNOG CENTR- REKA“ temeljem nove zakonske regulative o gospodarenju otpadom potrebna su dva reciklažna dvorišta.

Grad Koprivnica odnosno Komunalac d.o.o. ima jedno reciklažno dvorište u industrijskoj zoni Dravska, a drugi reciklažni centar planira izgraditi u naselju Herešin (koji je u fazi natječaja, sav druga dokumentacija je gotova)

Slijedom gore navedenom molimo da planirani RC Reka maknete iz prostornog plana koprivničko-križevačke županije

S poštovanjem,

PREDSJEDNICA UPRAVE:
Nataša Tetec, dipl. ing.GRADSKO KOMUNALNO PODUZEĆE
KOMUNALAC d.o.o.
KOPRIVNICA 1v.z. 



REPUBLIKA HRVATSKA
KOPRIVNIČKO-KRIŽEVAČKA ŽUPANIJA
OPĆINA GOLA
Općinski načelnik

KLASA: 350-02/19-01/02
URBROJ: 2137/06-19-2
Gola, 19. travnja 2019.

Republika Hrvatska
KOPRIVNIČKO-KRIŽEVAČKA ŽUPANIJA
2137/1-05 Upravni odjel za prostorno uređenje, gradnju,
zaštitu okoliša i zaštitu prirode

Primljeno:	24-04-2019		
Klasifikacijska oznaka		Org. jed.	
350-02/16-01/9		08	
Uredbeni broj		Pril.	Vrij.
	160	-	-

KOPRIVNIČKO-KRIŽEVAČKA ŽUPANIJA
Upravni odjel za prostorno uređenje, gradnju,
zaštitu okoliša i zaštitu prirode
*„Javna rasprava za IV. Izmjene i dopune
Prostornog plana i Stratešku studiju“*
Antuna Nemčića 5, 48000 Koprivnica

PREDMET: Javna rasprava o Prijedlogu IV. Izmjena i dopuna Prostornog plana Koprivničko-križevačke županije i o Strateškoj studiji o utjecaju IV. Izmjena i dopuna Prostornog plana Koprivničko-križevačke županije na okoliš
- mišljenje, dostavlja se

Poštovani,

temeljem Vašeg dopisa, KLASA: 350-02/16-01/9, URBROJ: 2137/1-05/01-19-135, od 07. ožujka 2019. godine, ovim putem obavještavamo Vas da je Općina Gola protiv uvrštenja hidroelektrane Molve 1 i Molve 2 u Prostorni plan Koprivničko-križevačke županije.

Mišljenja smo da bi gradnja hidroelektrana mogla negativno utjecati na biljni i životinjski svijet ovoga područja koje se nalazi na području Ekološke mreže Natura 2000, a cijelo područje rijeke Drave je proglašeno Regionalnim parkom Mura –Drava.

S poštovanjem.

OPĆINSKI NAČELNIK:
Stjepan Milinković, dr.med.



REPUBLIKA HRVATSKA
MINISTARSTVO KULTURE

UPRAVA ZA ZAŠTITU KULTURNE BAŠTINE
Sektor za konzervatorske odjele i inspekciju
KONZERVATORSKI ODJEL U BJELOVARU

Klasa: 612-08/19-10/0117
Ur.broj: 532-04-02-02/1-19-2
Bjelovar, 19. travnja 2019.

Republika Hrvatska
KOPRIVNIČKO-KRIŽEVAČKA ŽUPANIJA
2137/1-05 Upravni odjel za prostorno uređenje, gradnju,
zaštitu okoliša i zaštitu prirode

Primijeno:	24-04-2019		
Klasifikacijska oznaka	05-2116-0119		
Orig. jed.	05		
Urudžbeni broj	161	Pril.	Vrij.
		-	-

KOPRIVNIČKO-KRIŽEVAČKA ŽUPANIJA
Upravni odjel za prostorno uređenje, gradnju,
zaštitu okoliša i zaštitu prirode
Ulica Antuna Nemčića 5
48000 Koprivnica

PREDMET: - Stručno mišljenje
- IV. Izmjena i dopuna Prostornog plana Koprivničko-križevačke županije

Ministarstvo kulture, Uprava za zaštitu kulturne baštine, Konzervatorski odjel u Bjelovaru temeljem članka 6. stavka 1. točka 11. Zakona o zaštiti i očuvanju kulturnih dobara ("NN" br. 69/99., 151/03., 157/03., 87/09., 88/10., 61/11., 25/12., 136/12., 157/13., 152/14., 98/15., 44/17., 90/18), temeljem javne rasprava o Prijedlogu IV. Izmjena i dopuna Prostornog plana Koprivničko-križevačke županije utvrđuje kako slijedi.

U obrazloženju IV. Izmjene i dopune Prostornog plana Koprivničko-križevačke županije potrebno je u poglavlje 1.1.2.6. ažurirati popis kulturnih dobara sukladno stanju u Registru kulturnih dobara RH (<https://www.min-kulture.hr/default.aspx?id=6212>).

U Odredbama za provođenje IV. Izmjene i dopune Prostornog plana Koprivničko-križevačke županije potrebno je sljedeće:

1. U poglavlju 8.1. (Zaštita prirodne baštine i osobito vrijednih predjela - prirodnih i kultiviranih krajobrazza) iza točke 8.1.16. dodati novu točku koja glasi: Prilikom izrade PPPPO za područje Kalnika potrebno je stručno obraditi, valorizirati te utvrditi planske mjere i za sastavnicu prostora: Kulturna baština.
2. U poglavlju 8.2. (Zaštita kulturno-povijesnih cjelina) ažurirati popis kulturnih dobara sukladno stanju u Registru kulturnih dobara RH (<https://www.min-kulture.hr/default.aspx?id=6212>).
3. Postojeći tekst točke 8.3.1. (Sustav mjera zaštite za kulturno povijesne cjeline) potrebno je u cijelosti ukloniti. Na njegovom mjestu potrebno je odrediti opće i posebne zaštite na temelju: Načela za očuvanje i upravljanje povijesnim gradovima, naseljima i urbanim područjima (Valletta) - XVII. Opća skupština ICOMOS-a, Pariz 2011.

S poštovanjem,



PO OVLAŠTENJU MINISTRICE
PROČELNIK:

Milan Pezeij, dipl.ing.arh.

IGMA d.o.o.
Ciglana 10,
48 000 Koprivnica

Republika Hrvatska
KOPRIVNIČKO-KRIŽEVAČKA ŽUPANIJA
2137/1-05 Upravni odjel za prostorno uređenje, gradnju,
zaštitu okoliša i zaštitu prirode

Primjeno:	25-04-2019	Org. jed.	
Klasifikacijska oznaka	350-02/16-01/9		05
Uredbeni broj	162	Pril.	1
		Vrij.	-

REPUBLIKA HRVATSKA
KOPRIVNIČKO-KRIŽEVAČKA ŽUPANIJA
Upravni odjel za prostorno uređenje,
gradnju, zaštitu okoliša i zaštitu prirode
„Javna rasprava za IV. Izmjene Prostornog plana
i Stratešku studiju“
Ulica Antuna Nemčića 5

Koprivnica, 23.04.2019.

PREDMET: Primjedbe i prijedlozi na Stratešku studiju

Poštovani,

uvidom u materijale o Strateškoj studiji utjecaja nacrtu prijedloga IV. izmjena i dopuna prostornog plana koprivničko-križevačke županije na okoliš, knjiga I, i II, tvrtka Igma d.o.o., Ciglana 10, Koprivnica, OIB: 43695070004 utvrdila je sljedeće primjedbe:

Primjedba br. 1

Na strani 19. Glavne procjene u tablici 10 u opisu mogućih utjecaja navodi se pod novim istražnim prostorom Prosenica iako je istražni prostor odobren pod nazivom Prosenica 2. Površinu istražnog prostora potrebno je uskladiti sa odobrenim Rješenjem.

Primjedba br. 2

U kartogramu 8.2. Planirana eksploatacijska polja i istražni prostori (iz Glavne procjene) predlažemo uvrstiti interesnu zonu Torčec kako je to prikazano na situacijskoj karti (Prilog 1).

Interesna zona Torčec nalazi se izvan područja ekološke mreže NATURA 2000.

Primjedba br. 3

U kartogramu 8.2. Planirana eksploatacijska polja i istražni prostori (iz Glavne procjene) predlažemo uvrstiti interesnu zonu Jagnježde 3 kako je to prikazano na situacijskoj karti (Prilog 2).

Za interesne zone Igma je podnijela zahtjeve prema gore navedenom Naslovu i prema Općini Drnje i Općini Legrad.



Igma industrija građevnog materijala, d.o.o., Koprivnica, članica Nexe Grupe, Ciglana 10, 48000 Koprivnica
Hrvatska, tel: +385 (0)48 628 300, fax: +385 (0)48 628 317, e-mail: igma@nexe.hr,
PBZ ŽR 2340009-1100130882 IBAN: HR6423400091100130882 SWIFT P BZGHR2X
OIB 43695070004, MBS 010019569, EORI: HR43695070004, PDV ID: HR43695070004
Trgovački sud u Bjelovaru, temeljni kapital (u cijelosti uplaćen): 44.660.600,00 kn, član Uprave: Alojzije Gregur
www.nexe.hr

08-43-00 (12/14)

Uvrštavanje interesnih zona „Torčec“ i „Jagnježde 3“ u prostorni plan Koprivničko-križevačke županije za posljedicu bi imalo planiranje većih ulaganja tvrtke Igma u modernizaciju tehnologije za iskop i preradu građevnog pijeska i šljunka, te opstojnost poslovanja tvrtke, a što bi bilo i u skladu sa ciljevima IV. Izmjene i dopune Prostornog plana Koprivničko-križevačke županije, a to je razvoj gospodarstva.

Primjedba br. 4

U kartogramu 8.2. Planirana eksploatacijska polja i istražni prostori (iz Glavne procjene) predlažemo uvrstiti istražni prostor „Mladje“ koji greškom nije ucrtan u Prostorni plan Koprivničko-križevačke županije iako je Igmin pravni prednik Bilokalnik-Igma d.o.o. ishodio istražni prostor Mladje na osnovu Rješenja Klasa: UP/I-310-01/05-01/07, Ur.broj: 2137-02-06-21 od 21. ožujka 2006. godine i Rješenja o potvrđenim rezervama Klasa: UP/I-310-01/07-03/139, Ur.broj:526-04-02-07-5 od 12. prosinac 2007. g.

Primjedba br. 5

U većem dijelu teksta eksploatacijsko polje „Prosenica I“ za koje tvrtka Igma ima Ugovor o koncesiji, Klasa: UP/I-310-01/14-01/04, Urbroj: 2137-02-15-12 od 4. ožujka 2015. godine. (Prilog 3).

U analizi i procjeni utjecaja IV. Izmjena i dopuna Plana na ekološku mrežu kao jedan od razloga izrade Plana spominje se usklađivanje aktivnih, istraživanih i planiranih eksploatacijskih polja (terminologiju je potrebno uskladiti sa Zakonom o rudarstvu, NN 56/13) sa Rudarsko geološkom studijom Koprivničko-križevačke županije izradene 2014 godine, a u međuvremenu su se dogodile brojne promjene.

U tablici 13.1.1. pod rednim brojem 8 stoji prijedlog mjere za istraživanje mineralnih sirovina kojom se predlaže izbjegavanje planiranja novih istraživanih prostora u području Regionalnog parka ali ne i zabrana planiranja istih stoga se nadamo da će naši argumenti proširenja postojećih eksploatacijskih polja u cilju održivog razvoja gospodarstva doprinijeti pozitivnom rješavanju naših prijedloga.

Za Igmu:

Alen Igrić, dipl. ing. rud.



Igma industrija građevnog materijala, d.o.o., Koprivnica, članica Nexa Grupe, Ciglana 10, 48000 Koprivnica
Hrvatska, tel: +385 (0)48 628 300, fax: +385 (0)48 628 317, e-mail: igma@nexa.hr,
PBZ ŽR 2340009-1100130882 IBAN: HR8423400091100130882 SWIFT: PBZGHR2X
OIB: 43895070004, MBS 010019569, EORI: HR43895070004, PDV ID: HR43895070004
Trgovački sud u Bjelovaru, temeljni kapital (u cjelosti uplaćen): 44.860.800,00 kn, član Uprave: Alojzije Gregur
www.nexa.hr

OB-43-020 (12.14.0)



REPUBLIKA HRVATSKA
MINISTARSTVO ZAŠTITE OKOLIŠA
I ENERGETIKE
10000 Zagreb, Radnička cesta 80
tel: +385 1 3717 111, faks: +385 1 3717 135

KLASA: 351-03/19-01/532
URBROJ: 517-03-1-1-19-5
Zagreb, 3. svibnja 2019.

Koprivničko-križevačka županija
Upravni odjel za prostorno uređenje, gradnju,
zaštitu okoliša i zaštitu prirode
Ulica Antuna Nemčića 5
48000 Koprivnica

PREDMET: Strateška procjena utjecaja na okoliš IV. Izmjena i dopuna Prostornog plana Koprivničko-križevačke županije
- mišljenje, dostavlja se

U Ministarstvu zaštite okoliša i energetike (dalje u tekstu: Ministarstvo) zaprimljen je 5. travnja 2019. godine zahtjev (KLASA: 350-02/16-01/9; URBROJ: 2137/1-05/01-19-135) na temelju članka 23. stavaka 2. i 4. Uredbe o strateškoj procjeni utjecaja strategije, plana i programa na okoliš („Narodne novine“, broj 3/17) kojim je zatraženo mišljenje na Stratešku studiju utjecaja na okoliš IV. Izmjena i dopuna Prostornog plana Koprivničko-križevačke županije (u daljnjem tekstu: Strateška studija) i Prijedlog IV. Izmjena i dopuna Prostornog plana Koprivničko-križevačke županije (u daljnjem tekstu: Prijedlog Izmjena i dopuna Prostornog plana), a koji su objavljeni na internetskoj stranici Koprivničko-križevačke županije:

<https://kckzz.hr/obavijest-o-novom-terminu-javne-rasprave-o-prijedlogu-iv-izmjena-i-dopuna-prostornog-plana-koprivnicko-krizevacke-zupanije-i-strateskoj-studiji-o-utjecaju-na-okolis-iv-izmjena-i-dopuna-prostornog-pl-2/>

Sukladno traženom te po obavljenim konzultacijama u Ministarstvu očitujemo se kako slijedi.

Strateška studija

- Ispravno navoditi naziv ministarstva nadležnog za poslove zaštite okoliša u odnosu na godinu izdavanja akta koji se navodi u tekstu (npr. 2014. godine ispravan naziv Ministarstva je „Ministarstvo zaštite okoliša i prirode“, a ne „Ministarstvo zaštite okoliša i energetike“ kako je navedeno).
- Za Uredbu o graničnim vrijednostima emisija onečišćujućih tvari u zrak iz nepokretnih izvora potrebno je navesti ispravan broj Narodnih novina - „Narodne novine, broj 87/17“, a ne „Narodne novine, br. 117/12 i 90/14“ kako je navedeno.

- Za Uredbu o određivanju zona i aglomeracija prema razinama onečišćenosti zraka na teritoriju Republike Hrvatske potrebno je navesti ispravan broj Narodnih novina - „Narodne novine, broj 1/14“, a ne „Narodne novine, broj 22/14“ kako je navedeno.
- Pod „Popis analiziranih međunarodnih ugovora i sporazuma“ dodati i „Stockholmska Konvencija o postojanim organskim onečišćujućim tvarima“ (Stockholm, 2001.). Objavljena je u NN-MU br. 11/06, stupila je na snagu u odnosu na Republiku Hrvatsku 30. travnja 2007. godine, a taj je datum objavljen u NN-MU br. 2/07.“. Isto dodati i u ostalim dijelovima i dokumentima gdje je primjenjivo.
- U poglavlju 4. *Podaci o postojećem stanju okoliša na području obuhvata IV. izmjena i dopuna prostornog plana Koprivničko-križevačke županije i procjena mogućeg razvoja okoliša bez provedbe prostornog plana* te njegovom potpoglavlju 4.1.2. *Klima i klimatske promjene* obrađena je tema klimatskih promjena na području od interesa. Dan je detaljan pregled sadašnjeg i budućeg stanja klime. Nadalje navedeno je zastarjelo izvješće te ga je potrebno ažurirati s Sedmim nacionalnim izvješćem Republike Hrvatske prema Okvirnoj konvenciji Ujedinjenih naroda o promjeni klime (UNFCCC) iz 2018. godine. Navedeni su kao rizici opasnosti od poplava, suša i tuče.
- U poglavlju 9. *Ciljevi zaštite okoliša strateške studije* u tablici 32. *Određeni ciljevi zaštite okoliša* navodi se kao cilj *Povećanje otpornosti i prilagodba klimatskim promjenama*, a kao indikatori se daju jedino indikatori za ublažavanje klimatskih promjena. Potrebno je navedeno nadopuniti s indikatorima prilagodbe klimatskim promjenama kao što i određuje odabrani cilj.
- U poglavlju 11.2. *Rezultati procjene utjecaja provedbe Prostornog plana na ciljeve zaštite okoliša* za „Povećanje otpornosti i prilagodba klimatskim promjenama“ navodi se dio koji se odnosi na ublaženje klimatskih promjena, a za segment prilagodbe klimatskim promjenama i jačanje otpornosti samo dio otpornosti na poplave. Iako su suše i tuča označene kao velike prijetnje nije ništa predloženo. Sukladno navedenom potrebno je predložiti i odgovarajuće mjere kao što je navedeno u poglavlju 11.3., tablica 34.
- U cijelom dokumentu je vidljivo miješanje pojmova ublažavanja klimatskih promjena i prilagodbe na klimatske promjene. U većini slučajeva u studiji se ono što je ublažavanje stavlja pod prilagodbu bez da je vidljiva jasna distinkcija. U cijelome dokumentu je potrebno izvršiti odgovarajuće korekcije sukladno prethodno navedenom.
- Navodi se da će se pri proceduri procjene utjecaja na okoliš (PUO) i ocjene o procjeni utjecaja na okoliš (OPUO), detaljnije obraditi mjere zaštite okoliša. Kako se radi o prostorno-planskom dokumentu koje se donosi za dugoročno razdoblje, pitanje prilagodbe klimatskim promjenama je nužno uključiti u predmetnu Stratešku studiju što je na određeni način i napravljeno.

Prijedlog Izmjena i dopuna Prostornog plana

- Umjesto izraza „kakovća zraka“ koristiti izraz „kvaliteta zraka.
- U dijelu „Obrazloženje“ na str. 30. dodati: „Istražni prostori ili dijelovi istražnih prostora geotermalne vode za energetske svrhe mogu se, bez izmjene ovog Plana, prenamijeniti u eksploatacijska polja geotermalne vode za energetske svrhe, ako istražni prostor ispunjava odgovarajuće propisane zahtjeve, pod uvjetom da je u skladu s propisima o istraživanju eksploataciji ugljikovodika i osnovnim smjernicama iz ovog Plana.“.
- U dijelu „Obrazloženje“ na str. 92. dodati: „Istražni prostori ili dijelovi istražnih prostora mogu se, bez izmjene ovog Plana, prenamijeniti u eksploatacijska polja ako istražni prostor ispunjava odgovarajuće propisane zahtjeve, pod uvjetom da je u skladu s propisima o istraživanju i eksploataciji ugljikovodika i osnovnim smjernicama iz ovog Plana.“. Na istoj te slijedećoj stranici treba izmijeniti rečenice: „Eksploatacija ugljikovodika dozvoljena je

isključivo unutar utvrđenih eksploatacijskih polja ugljikovodika (EPU) i granicama provjerenih naftno-rudarskih projekata.“

„Eksploatacija ugljikovodika uključuje pridobivanje ugljikovodika iz ležišta i oplemenjivanje ugljikovodika, transport ugljikovodika cjevovodima, kad je u tehnološkoj svezi s odobrenim eksploatacijskim poljima i skladištenje ugljikovodika u geološkim strukturama.“

- U dijelu „Odredbe“ na str. 20. izmijeniti poglavlje 2.4.2. Građevine za eksploataciju ugljikovodika i geotermalne vode za energetske svrhe – *eksploatacijske bušotine ugljikovodika i geotermalne vode unutar granica odobrenih eksploatacijskih polja ugljikovodika i/ili geotermalne vode.*
- U dijelu „Odredbe“ na str. 26. izmijeniti tekst na način da glasi *„Na navedenom području, u slučaju pozitivnih rezultata i komercijalnog otkrića ugljikovodika, moguće je očekivati osnivanje novih eksploatacijskih polja. Istražni prostori ili dijelovi istražnih prostora mogu se, bez izmjene ovog Plana, prenamijeniti u eksploatacijska polja ukoliko istražni prostor ispunjava odgovarajuće propisane zahtjeve, pod uvjetom da je u skladu s propisima o istraživanju i eksploataciji eksploataciji ugljikovodika i osnovnim smjernicama iz ovog Plana.“*
- U poglavlju 3.3.1.2. *Istraživanje geotermalne vode* dodati tekst: *„Istražna polja geotermalnih voda su Ferdinandovac-1 i Legrad-1. Istražni radovi i aktivnosti kojima je cilj utvrditi stanje rezervi geotermalnih voda mogu se vršiti na cjelokupnom području Koprivničko-križevačke županije. Istražni prostori ili dijelovi istražnih prostora geotermalne vode za energetske svrhe mogu se, bez izmjene ovog Plana, prenamijeniti u eksploatacijska polja geotermalne vode za energetske svrhe, ukoliko istražni prostor ispunjava odgovarajuće propisane zahtjeve, pod uvjetom da je u skladu s propisima o istraživanju i eksploataciji ugljikovodika i osnovnim smjernicama iz ovog Plana.“*
- Na str. 65. izmijeniti tekst na način da glasi: *„Pri projektiranju i izvođenju treba primjenjivati odredbe Pravilnika o tehničkim uvjetima i normativima za siguran transport tekućih i plinovitih ugljikovodika magistralnim naftovodima i plinovodima te naftovodima i plinovodima za međunarodni transport (Sl. list, broj 26/85; „Narodne novine“, broj 53/91).*
- Na str. 99. izmijeniti tekst na način da glasi: *„11.4.1. Uvjeti provedbe i lokacijski uvjeti za neposrednu provedbu ovog Plana utvrđuju se za sljedeće građevine, naftno-rudarske objekte i postrojenja u svrhu eksploatacije ugljikovodika, i druge zahvate od državnog značaja : eksploatacijska polja ugljikovodika iz točke 3.3.4.“* te nadalje: *„11.4.2. Unutar EPU iz točke 3.3.4. ovog Plana neposrednom provedbom mogu se izdavati akti za građenje i/ili rekonstrukciju građevina, naftno-rudarskih objekata i postrojenja u svrhu eksploatacije ugljikovodika te izvođenje drugih zahvata u prostoru koji se ne smatraju građenjem, a koji su u funkciji naftno-rudarskih radova istraživanja i eksploatacije ugljikovodika, geotermalne vode za energetske svrhe, skladištenja ugljikovodika i trajnog zbrinjavanja plinova u geološkim strukturama istog: bušotinskih radnih prostora i priključnih cjevovoda.“*

