

**V. IZMJENE I DOPUNE PROSTORNOG PLANA  
UREĐENJA OPĆINE RASINJA**

# **IZVJEŠĆE O JAVNOJ RASPRAVI**

## **SADRŽAJ**

<b>1. Podaci o objavi i trajanju javne rasprave</b>	<b>2</b>
1.1. Mjesto održavanja javne rasprave	2
1.2. Datum početka i trajanje javnog uvida u prijedlog plana	2
1.3. Mjesto i datum javnog izlaganja	2
1.4. Rok u kojem se nositelju izrade dostavljaju primjedbe na prijedlog plana	2
<b>2. Popis pozvanih sudionika u javnoj raspravi prema posebnoj obavijesti</b>	<b>2</b>
<b>3. Popis sudionika u javnoj raspravi čija su očitovanja, prijedlozi primjedbe na prijedlog plana prihvaćeni</b>	<b>3</b>
<b>4. Obrazloženja o očitovanjima, prijedlozima i primjedbama sudionika u javnoj raspravi koji nisu prihvaćeni ili su djelomično prihvaćeni</b>	<b>6</b>
<b>5. Popis sudionika u javnoj raspravi čija očitovanja nisu sadržavala prijedloge i primjedbe</b>	<b>6</b>
<b>6. Zaključak</b>	<b>7</b>

## 1. Podaci o objavi i trajanju javne rasprave

### 1.1. Mjesto održavanja javne rasprave

Prijedlog V. Izmjena i dopuna prostornog plana uređenja Općine Rasinja izložen je javnom uvidu u vrijeme trajanja javne rasprave od 26.02.2018. do 08.03.2018. u prostorijama Općine Rasinja, Trg sv. Florijana 2, 48312 Rasinja.

### 1.2. Datum početka i trajanje javnog uvida u prijedlog plana

Javni uvid u prijedlog V. Izmjena i dopuna prostornog plana uređenja Općine Rasinja održan je od 26.02.2018. do 08.03.2018., svakog radnog dana u vremenu od 8.00 do 15.00 sati.

### 1.3. Mjesto i datum javnog izlaganja

Javno izlaganje prijedloga V. Izmjena i dopuna prostornog plana uređenja Općine Rasinja održano je 08.03.2018. u 11.00 sati u Centru za kulturu, tradiciju i edukaciju, Trg sv. Križa 21, Rasinja 48312 Rasinja.

### 1.4. Rok u kojem se nositelju izrade dostavljaju primjedbe na prijedlog plana

Primjedbe na izloženi prijedlog V. Izmjena i dopuna Prostornog plana uređenja Općine Rasinja mogu se davati do datuma zaključivanja javne rasprave, 08.03.2018.

## 2. Popis pozvanih sudionika u javnoj raspravi prema posebnoj obavijesti

Posebne obavijesti o održavanju javnog izlaganja prijedloga Plana poslane su na sljedeće adrese:

1. Koprivničko Križevačka županija; Zavod za prostorno uređenje; Florijanski trg 4/1, 48000 Koprivnica
2. Koprivničko Križevačka županija; Upravni odjel za prostorno uređenje, gradnju, zaštitu okoliša i zaštitu prirode; Antuna Nemčića 5/I dvorišni dio, 48000 Koprivnica
3. Ministarstvo gospodarstva, Uprava za industrijsku politiku, energetiku i rudarstvo, Ulica grada Vukovara 78, 10000 Zagreb
4. Ministarstvo gospodarstva, Uprava za industrijsku politiku, energetiku i rudarstvo, Sektor za energetiku, Služba za obnovljive izvore energije, energetska učinkovitost i nove tehnologije, Ulica grada Vukovara 78, 10000 Zagreb
5. Ministarstvo poljoprivrede, Uprava poljoprivrede i prehrambene industrije, Ulica grada Vukovara 78, 10000 Zagreb
6. Ministarstvo poljoprivrede, Uprava šumarstva, lovstva i drvne industrije, Planinska 2a, 10000 Zagreb
7. Ministarstvo zaštite okoliša i prirode, Uprava za zaštitu prirode, Radnička cesta 80, 10000 Zagreb
8. Hrvatska agencija za okoliš i prirodu, Radnička cesta 80. 1000 Zagreb
9. Ministarstvo kulture, Uprava za zaštitu kulturne baštine, Konzervatorski odjel u Bjelovaru, Trg E. Kvaternika 6, 43000 Bjelovar
10. INA Industrija nafte d.d., Zagreb, SD istraživanja i proizvodnje nafte i plina, Šubićeva29, 10000 Zagreb
11. Hrvatske ceste, Sektor za studije i projektiranje, Vončinina 3, 10000 Zagreb
12. Županijska uprava za cestne Koprivničko – Križevačke županije, I.Z.Dijankovečkog 3, 48260 Križevci
13. Hrvatske vode, Vodnogospodarski odjel za vodno područje slivova za Muru i gornju Dravu, Vodnogospodarski odjel Varaždin, Međimurska 26B,42000 Varaždin
14. Hrvatske vode, VGO Osijek, VGI Đurđevac, Ulica Antuna Radića 8B, 48350 Đurđevac
15. G.K.P. Komunalac d.o.o., Mosna 15, Koprivnica
16. Koprivnica plin d.o.o., Mosna 15, Koprivnica
17. HŽ Infrastruktura, Mihanovićeve 12, 10000 Zagreb
18. JANAF, Jadranski naftovod, Sektor investicija i IT, Ulica grada Vukovara 14, 10000 Zagreb
19. Plinacro, Savska 88a, 10000 Zagreb
20. Hrvatske šume d.o.o. Zagreb, Uprava šuma podružnica Koprivnica, Ulica Ivana Meštrovića 28, 48000 Koprivnica
21. Javna ustanova za upravljanje zaštićenim prirodnim vrijednostima na području Koprivničko – Križevačke županije, Florijanski trg 4/II, 48000 Koprivnica
22. Ministarstvo obrane Republike Hrvatske, Uprava za materijalne resurse, Služba za nekretnine, graditeljstvo i zaštitu okoliša, Sarajevska cesta 7, 10000 Zagreb
23. Ministarstvo pomorstva, prometa i infrastrukture, Uprava za prometnu infrastrukturu, Prisavlje 14, 10000 Zagreb
24. MUP PU Zagrebačka, Sektor upravnih, inspekcijskih poslova i poslova civilne zaštite; Inspektorat unutarnjih poslova; Petrinjska 30, 10000 Zagreb
25. Državna uprava za zaštitu i spašavanje, Područni odjel Zagreb, Nehajska 5, 10000 Zagreb
26. Hrvatski operator prijenosnog sustava d.o.o., Sektor za razvoj, investicije i izgradnju, Služba za pripremu izgradnje i izgradnju, Kupska 4, 10000 Zagreb
27. HEP, Operater distribucijskog sustava, Gundulićeve 32, 10000 Zagreb

28. Hrvatska regulatorna agencija za mrežne djelatnosti, Ulica Roberta Frangeša Mihanovića 9, 10110 Zagreb

### 3. Popis sudionika u javnoj raspravi čija su očitovanja, prijedlozi primjedbe na prijedlog plana prihvaćeni

U javnoj raspravi zaprimljena su sljedeća očitovanja, prijedlozi i primjedbe na prijedlog Plana koji su prihvaćeni:

#### zahtjev br. 1.

PODNOŠITELJ: HŽ Infrastruktura, Sektor za razvoj, pripremu i provedbu investicija i EU fondova, Mihanovićeve 12, 10000 Zagreb  
BROJ I ZNAK: 2100 /18, 1.3.1. GI, od 28. 02. 2018.

SAŽETAK  
ZAHTJEVA: Potrebno je prilikom opisa željezničke pruge izbaciti riječ "od značaja" i "značajna" jer su one bile definirane prema Odluci o razvrstavanju željezničkih pruga (NN 81/06, 13/07). Prema važećoj Odluci o razvrstavanju željezničkih pruga (NN 3/14 i 72/17) željezničke pruge u Republici Hrvatskoj, u skladu s člankom 14. stavkom 1. Zakona o željeznici, razvrstavaju se na: pruge za međunarodni promet, pruge za regionalni promet, pruge za lokalni promet. Željezničke pruge označene su oznakom koja se sastoji od oznake velikoga slova koje označava pripadnost kategoriji: M - pruge za međunarodni promet, R - pruge za regionalni promet, L - pruge za lokalni promet. Stoga je puni naziv i oznaka željezničke pruge u obuhvatu PPUO Rasinja: željeznička pruga za regionalni promet R202 Varaždin - Koprivnica - Virovitica - Osijek - Dalj. Primjenu naziva i oznake pruge R202 treba primijeniti osim u tekstualnom dijelu Prijedloga Plana i u legendama kartografskih prikaza.

ODGOVOR: ZAHTJEV SE PRIHVAĆA

#### zahtjev br. 2.

PODNOŠITELJ: Hrvatska agencija za okoliš i prirodu, Radnička cesta 80/7, 10000 Zagreb  
KLASA: 612-07/18-22/26, URBROJ: 427-07-9-18-2, od 01. 03. 2018.

SAŽETAK  
ZAHTJEVA: Hrvatska agencija za okoliš i prirodu očituje se prijedlozima potrebnih izmjena i dopuna pojedinih Odredbi za provođenje plana kako slijedi:  
U članku 149. potrebno je iza stavka 3. dodati novi stavak koji glasi:  
"Eventualno formiranje golf igrališta iziskuje značajne tehničko-građevinske zahvate u prirodni prostor, pri čemu korištenje mehanizacije direktno utječe na vegetaciju i tlo, ponajprije uklanjanjem i/ili oštećivanjem biljnog pokrova i mijenjanjem morfoloških karakteristika terena, a svakako treba istaknuti i opasnost od incidenta odnosno zagađenja okoliša uslijed havarije radnih strojeva i/ili manipulacije uljima, mazivima, pogonskim gorivom i drugim štetnim tvarima. Golf igrališta zauzimaju velike površine prirodnih staništa, autohtone biljke u pravilu se zamjenjuju alohtonom travom koja više ne pruža potrebno stanište dotad prisutnim životinjskim vrstama, čime se osiromašuje cjelokupna bioraznolikost područja. Temeljem navedenih mogućih utjecaja i drugih potencijalnih utjecaja (gnojiva, pesticidi, nestanak staništa za biljke i životinje i dr.) trebaju se sagledavati i kumulativni utjecaji pri čemu svakako treba uzeti u obzir i rješavanje potreba za vodom."  
U članku 201. treba izmijeniti stavak 1. na način da glasi:  
"Na području Općine Rasinja nema područja zaštićenih temeljem Zakona o zaštiti prirode."  
Nadalje, u članku 201a. potrebno je izbrisati dio teksta koji glasi: "Ciljevi očuvanja odnose se na zaštitu divljih svojti.." i tablicu sa smjernicama za mjere zaštite područja ekološke mreže, a umjesto toga treba dodati sljedeći tekst:  
"Osnovne mjere za očuvanje ciljnih vrsta ptica (i način provedbe mjera) u Područjima očuvanja značajnim za ptice (POP) propisane su Pravilnikom o ciljevima očuvanja i osnovnim mjerama za očuvanje ptica u području ekološke mreže (NN 15/14)."  
Završno, u članku 201a. treba izmijeniti zadnji stavak tako da glasi:  
"U slučaju zahvata koji bi mogao bitno utjecati na navedeno ekološki značajno područje, sukladno članku 24. Zakona o zaštiti prirode (NN 80/13 i 15/18), za dio zahvata koji sam ili s drugim zahvatom može imati značajan utjecaj na cijele očuvanja i cjelovitosti područja ekološke mreže, potrebno je provest i ocjenu prihvatljivosti za ekološku mrežu.

ODGOVOR: ZAHTJEV SE PRIHVAĆA

**zahtjev br. 3.**

**PODNOŠITELJ:** Ministarstvo unutarnjih poslova, Policijska uprava zagrebačka, Sektor upravnih i inspeksijskih poslova, Inspektorat unutarnjih poslova, Savska 30, Zagreb  
**BROJ:** 511-19-25/1-2272/1-2018, od 01. 03. 2018.

**SAŽETAK ZAHTJEVA:** Obavještavamo vas da je za uređenje i oblikovanje prostora iz djelokruga zaštite od požaru potrebno predvidjeti sljedeće:

- Osigurati vatrogasne prilaze i površine za operativni rad vatrogasne tehnike u skladu s odredbama Pravilnika o uvjetim a za vatrogasne pristupe (NN 35/94, 55/94 i 142/03 ).
- Osigurati potrebne količine vode za gašenje požara u skladu s odredbama Pravilnika o hidrantskoj mreži za gašenje požara (NN broj 8/06).

**ODGOVOR:** ZAHTJEV SE PRIHVAĆA

**zahtjev br. 4.**

**PODNOŠITELJ:** Zavod za prostorno uređenje Koprivničko-križevačke županije, Florijanski trg 4/1, 48000 Koprivnica  
**KLASA:** 350-01/18-01/01, **URBROJ:** 2137-14-18-14, od 07. 03. 2018.

**SAŽETAK ZAHTJEVA:** Šaljemo Vam očitovanje na V. Izmjene i dopune PPUO Rasinja:

1. U Obrazloženju Plana na stranici 2. navesti točnu objavu Prostornog plana Koprivničko-križevačke županije (Službeni glasnik KKŽ broj 08/01, 8/07, 12/13 i 5/14 umjesto 03/02 ).
2. U skladu s rješenjem Ureda državne uprave u Koprivničko-križevačkoj županiji Službe za gospodarstvo i imovinsko-pravne odnose (KLASA: UPII-310-01/17-01/13, URBROJ: 2137-03-03-01/1-18-1 od 3. srpnja 2017. o brisanju eksploatacijskog polja "Ribnjak" iz Registra eksploatacijskih polja i usklađivanja s IV. Izmjenama i dopunama Prostornog plana Koprivničko-križevačke županije predlažemo brisanje navedenog polja iz tekstualnog (Odredbe za provođenje članci: 6. i 111.) i grafičkog dijela Plana (Karta 1: "Korištenje i namjena površina").
3. U skladu s rješenjem Ministarstva gospodarstva, poduzetništva i obrta (KLASA: UP/1310-01/18-03128, URBROJ: 526- 03-03-01/1-18-1 od 5. veljače 2018. o brisanju eksploatacijskog polja građevnog pijeska i šljunka "Ledveničko polje" iz Registra eksploatacijskih polja i u skladijanja s IV. Izmjenama i dopunama Prostornog plana Koprivničko -križevačke županije predlažemo brisanje navedenog polja iz tekstualnog (Odredbe za provođenje članci: 6. i 111.) i grafičkog dijela Plana (Karta 1: "Korištenje i namjena površina").
4. Potrebno je ucrtati na kartu 3. "Uvjeti korištenja, uređenja i zaštite prostora" 3. vodozaštitnu zonu vodocrpilišta Ivanščak i Vratno (malim dijelom ulazi na područje Općine). U člancima 11. i 189. Odredbi za provođenje potrebno je spomenuti i 3. vodozaštitnu zonu vodocrpilišta Vratno, a vodocrpilište Koprivnica preimenovati u Ivanščak.
5. Predlažemo na kartu 3. "Uvjeti korištenja, uređenja i zaštite prostora" ucrtavanje obuhvata postojećeg UPU dijela izdvojene gospodarske, proizvodno-poslovne zone Rasinja (Službeni glasnik KKŽ broj 18/10) i spomenuti navedeni UPU u člancima 98.a, 114. i 248. Odredbi za provođenje .
6. Člana k 11. Odredbi za provođenj e uskladiti sa "Uredbom o određivanju građevina, drugih zahvata u prostoru i površina državnog i područnog (regionalnog) značaja" (NN 37/14 i 154/14 ), pri čemu za, konkretno, energetske građevine navesti:

**GRAĐEVINE DRŽAVNOG ZNAČAJA:**

Energetske građevine za cijevni transport nafte, plina ili naftnih derivata:

- JANAF, međunarodni naftovod, dionica Virje - Lendava,
- JANAF, višenamjenski međunarodni produktovod, planiran u koridoru trase naftovoda Virje - Lendava - PLANIRANO
- otpremni plinovod Čvor Međimurje – CPS Molve, DN 300/75,
- magistralni plinovod Sudrovac - Varaždin I, DN 300/50,
- magistralni plinovod Ludbreg - Koprivnica, DN 500/50,
- magistralni plinovod (75 bara) Ludbreg- Sudrovac - PLANIRANO
- magistralni plinovod (75 bara) Sotin - Mursko Središće - PLANIRANO

**ZAHVATI U PROSTORU I POVRŠINE DRŽAVNOG ZNAČAJA KOJE SE PREMA POSEBNIM PROPISIMA KOJI UREĐUJU GRADNJU NE SMATRAJU GRAĐENJEM:**

Istraživanje i eksploatacija mineralnih sirovina

- istražni prostor "Drava 02" (DR-02) za istraživanje i eksploataciju ugljikovodika na kopnu
- eksploatacijska polja ugljikovodika:

EPU „Cvetkovec“ i EPU „Kutnjak-Đelekovec“ .

Građevine za eksploataciju mineralnih sirovina

- eksploatacijske bušotine ugljikovodika unutar granica odobrenog eksploatacijskog polja ugljikovodika EPU „Cvetkovec“: Cve-1, Cve-2, Cve-4, Cve-5.

- eksploatacijske bušotine ugljikovodika izvan granica odobrenih eksploatacijskih polja ugljikovodika: Su-2, Su-3, SU-4, Su-5, Poga-1, Poga-2, Poga-1SS.

7. U članku 6. Odredbi, kao i u cijelom tekstualnom i grafičkom dijelu Plana, umjesto termin a „plinska eksploatacijska polja“ koristiti termin eksploatacijska polja ugljikovodika“.

8. Članak 27. potrebno je uskladiti sa važećim Zakonom o prostornom u ređenju i kartografskim prikazima građevinskih područja gdje su navedene površine naselja npr. stambena namjena neizgrađeno - uređeno i neuređeno. Uskladiti odredbe za provođenje sa grafičkim dijelom - površine za razvoj se spominju u Odredbama a u grafici izgrađeno i neizgrađeno.

9. U članku 28. ostavljena je namjena centralnih i društvenih sadržaja što nije u skladu sa važećim Pravilnikom.

10. U članku 62. navodi se mogućnost gradnje dvokatnih građevina ali u članku 52. nije određena ta mogućnost. Potrebno je uskladiti dozvoljene visine u cijelom Planu.

11. U članku 68. navode se poluotvorene građevine te je potrebno pojasniti na koji način se kod takvih građevina izvode otvori prema susjednoj međi odnosno uskladiti sa člankom 67.

12. Članak 71. predlažemo revidirati sa važećom zakonskom regulativom o zaštiti od požara jer neke zadane udaljenosti mogu ometati novu gradnju.

13. U članku 78. navode se višestambene građevine ali nisu određene visine osim dozvoljene prizemne i nedorečene dvokatne - potrebno konkretnije odrediti.

14. Članak 87. potrebno je revidirati te uskladiti sa važećim Zakonom o prostornom uređenju i kartografskim prikazima ovog Plana. U trećem stavku navode se nove višestambene građevine sa uvjetima gradnje te je potrebno uskladiti sa člankom 78.

15. Članak 114. uskladiti sa Zakonom o prostornom uređenju navodi se obveza DPU-a što nije sukladno važećem Zakonu.

16. U članku 142. može se površina kioska do 12,0 m<sup>2</sup> zamijeniti sa 15,0 m<sup>2</sup> što je sukladno važećoj zakonskoj regulativi.

17. U članku 211. stavku 2, oznaka PR učestalije se piše samo P što je sukladno oznakama u važećem Registru. Uskladiti kroz cijelo poglavlje 6.3. Mjere zaštite kulturno-povijesnih vrijednosti.

18. U cijelom poglavlju 6.3. Mjere zaštite kulturno-povijesnih vrijednosti potrebno je uskladiti Zakon o zaštiti i očuvanju kulturnih dobara sa važećim objavama u Narodnim novinama.

19. Predlažemo provjeru odredbe u članku 217. zadnji stavak a vezano za ukidanje statusa kulturnog dobra.

20. U članku 248. zadnji stavak Odredbi za provođenje potrebno je obvezu izrade urbanističkih planova uređenja za građevinska područja označenih kao neizgrađena - neuređena uskladiti sa Zakonom o prostornom uređenju članak 79. stavci 1. i 2. te predlažemo da iza riječi područja se dopiše "ili je poziciju osnovne infrastrukture na koju će se čestica moći priključiti potrebno utvrditi drugim postupkom utvrđenim Zakonom (građevinskom dozvolom za ulicu i uličnu infrastrukturu, itd.)" a sve sa ciljem izbjegavanja izrade velikog broja urbanističkih planova uređenja koja je ovom odredbom određena.

21. Predlažemo na kartama 1. i 4. korigirati obuhvat neizgrađenog neuređenog građevinskog zemljišta u skladu sa stanjem na terenu u naseljima: Duga Rijeka, Ludbreški Ivanac, Ribnjak, Mala Rasinjica, Veliki Poganac, Rasinja, Grbaševac, Kuzminec i Koledinec.

22. Potrebno je članak 249. Odredbi za provođenje uskladiti sa Zakonom o prostornom uređenju.

23. U grafičkom dijelu Plana, na kartografskom prikazu broj 2.3. "Proizvodnja i cijevni transport nafte i plina" ucrtati postojeće i planirane cjevovode sukladno komentaru pod točkom 6. Također, umjesto termina "plinska eksploatacijska polja" koristiti termin „eksploatacijska polja ugljikovodika". Preporuka je ucrtati bušotine za eksploataciju ugljikovodika, sukladno pobrojanim bušotinama pod točkom 6. Ta kođer, ucrtati lokalni plinovod u skladu s postojećom projektnom dokumentacijom.

24. U grafičkom dijelu Plana, na kartografskom prikazu broj 2.4. "Vodoopskrba i odvodnja", ucrtati stvarno stanje izgrađenosti magistralne vodoopskrbne mreže. Izgrađen je magistralni vodoopskrbni cjevovod Rasinja - Gorica - Vojvodinec Kuzminec - Kledinec - Pustakovec, te krak Grbaševac - Botinovec. Također, izgrađen je magistralni cjevovod Rasinja - Radeljevo Selo.

25. U grafičkom dijelu plana, na odgovarajuće kartografske prikaze, ucrtati planirano reciklažno dvorište.

ODGOVOR: ZAHTJEV SE PRIHVAĆA  
Grafički i tekstualni dio Plana izmijenit će se u skladu s navedenim zahtjevima te prema podacima koje dostave nadležne službe.

**zahtjev br. 5.**  
PODNOŠITELJ: INA Industrija nafte d.d., Istraživanja proizvodnje nafte i plina, Lovinčićeva 4, Zagreb  
e-mail od 08. 03. 2018.

SAŽETAK  
ZAHTJEVA: Naše se primjedbe odnose na termine korištene u legendama kartografskih prikaza, koje bi trebalo izmijeniti:

- Naziv *eksploatacijsko polje plina*, zamijeniti nazivom *eksploatacijsko polja ugljikovodika* (EPU);
- bušotine ucrtane unutar EPU „Cvetkovec“ (Cve-1, Cve-3, Cve-4 i Cve-S) i izvan eksploatacijskih polja (Su-I, Su-3, Su-4 i Su-S) u legendi su označene kao bušotine s potencijalom za proizvodnju geotermalne vode ili vode visoke tehnološke kvalitete. Činjenica je da su to bušotine izrađene s primarnim ciljem istraživanja ugljikovodika, pa bi možda bilo ispravnije označiti ih kao *bušotine s potencijalom za eksploataciju energetskih mineralnih sirovina*, koja podrazumijeva i ugljikovodike i geotermalne vode,
- Bušotine Cve-2, Cve-6 i Su-2 su napuštene bušotine, što znači da je na tom prostoru bila bušotina, ali je prostor sada saniran i doveden u stanje sigurno za ljude, imovinu, prirodu i okoliš. To također podrazumijeva da na površini nema nikakvih rudarskih objekata, već da postoji kanal bušotine se nalazi 1,5 - 2,0 metra pod zemljom. Kako ih označiti u prostornom planu, prepuštamo izrađivaču.
- U kartografskom prikazu broj 2.3. Proizvodnja i cijevni transport nafte i plina, naziv moguća *trasa tehnološkog plinovoda CPS Molve – CPS Zebanec* u planiranim vodovima, označiti kao postojeći, jer je u međuvremenu izgrađen te zamijeniti nazivom *otpremni plinovod DN 300/75 čvor Međimurje - CPS Molve*.

Također navodimo sljedeće primjedbe na tekstualni dio plana, odnosno Odredbi za provođenje:

- u članku 6. naziv *plinska eksploatacijska polja*, zamijeniti nazivom *eksploatacijska polja ugljikovodika* (EPU);
- u istom članku dodati *istražni prostor ugljikovodika " DR-02"* koji se ne navodi;
- u članku 11 uskladiti tekst *izgradnja planiranog tehnološkog plinovoda čvor Međimurje - CPS Molve*, kao postojeći *otpremni plinovod DN 300/75 čvor Međimurje - CPS Molve*
- u članku 185. tekst *bušotine izvan granica eksploatacijskih polja Cvetkovec-1, 2, 4 i 5* zamijeniti tekstem *bušotine unutar granica eksploatacijskog polja Cvetkovec-1, 3, 4 i 5*.

ODGOVOR: ZAHTJEV SE PRIHVAĆA

#### 4. Obrazloženja o očitovanjima, prijedlozima i primjedbama sudionika u javnoj raspravi koji nisu prihvaćeni ili su djelomično prihvaćeni

U javnoj raspravi nije bilo očitovanja, prijedloga i primjedbi koje nisu prihvaćene ili su djelomično prihvaćene.

#### 5. Popis sudionika u javnoj raspravi čija očitovanja nisu sadržavala prijedloge i primjedbe

U javnoj raspravi zaprimljena su sljedeća očitovanja koja nisu sadržavala prijedloge i primjedbe:

**zahtjev br. 1.**  
PODNOŠITELJ: Ministarstvo obrane, Uprava za materijalne resurse, Sektor za vojnu infrastrukturu, Služba za vojno graditeljstvo i energetska učinkovitost, Trg Kralja Petra Krešimira IV 1, Zagreb  
KLASA: 350-02/18-01/45, URBROJ: 512M3-020201-18-2, od 09. 03. 2018.

SAŽETAK  
ZAHTJEVA: Obavještavamo vas da na području obuhvata V. Izmjena i dopuna Prostornog plana uređenja Općine Rasinja nema zona posebne namjene niti drugih zahtjeva vezano za zaštitu interesa obrane te nemamo primjedbi na prijedlog predmetnog plana.

ODGOVOR: NEMA PRIMJEDBI

## 6. Zaključak

U skladu s prihvaćenim primjedbama u javnoj raspravi izradit će se nacrt konačnog prijedloga V. Izmjena i dopuna PPUO Rasinja.

Rasinja, 19. ožujka 2018.

izvješće sastavili  
za izrađivača plana  
Jasna Juraić Mucko mag.ing.arch.



za nositelja izrade Plana:

Danijel Kolman dr.vet.med.

Prilozi koji su sastavni dio ovog Izvješća:

- Zaključak o utvrđivanju prijedloga plana za javnu raspravu
- Objava javne rasprave
  - Posebna obavijest o javnoj raspravi
  - Objava javne rasprave na web stranici Općine Rasinja
  - Objava javne rasprave na web stranici Ministarstva graditeljstva i prostornog uređenja
  - Objava javne rasprave u „Večernjem listu“
- Zapisnik s javnog izlaganja
- Popis prisutnih na javnom izlaganju
- Zaprimljena očitovanja, mišljenja, prijedlozi, primjedbe i zahtjevi
- Knjiga primjedbi

Na temelju Postupka provedbe javne rasprave u postupku izrade i donošenja dokumenata prostornog uređenja koji je propisan Zakonom o prostornom uređenju (NN 153/13 i 65/17) načelnik Općine Rasinja dana 15. veljače 2018. donosi

**ZAKLJUČAK**  
o utvrđivanju prijedloga V. Izmjena i dopuna  
Prostornog plana uređenja Općine Rasinja za javnu raspravu

**I**

Utvrđuje se prijedlog V. Izmjena i dopuna Prostornog plana uređenja Općine Rasinja za javnu raspravu. Prijedlog plana za javnu raspravu izradio je izrađivač plana Arhitektonski Atelier Deset iz Zagreba

**II**

Prijedlog V. Izmjena i dopuna Prostornog plana uređenja Općine Rasinja sastoji se od sljedećih dijelova:

- **Tekstualni dio plana (Odredbe za provođenje)**
- **Grafički dio plana koji sadrži sljedeće kartografske prikaze:**

	naziv kartografskog prikaza	mjerilo
1.	KORIŠTENJE I NAMJENA POVRŠINA	1 : 25000
2.1.	PROMETNA MREŽA	1 : 25000
2.2.	ELEKTROENERGETSKA I TELEKOMUNIKACIJSKA MREŽA	1 : 25000
2.3.	PROIZVODNJA I CIJEVNI TRANSPORT NAFTE I PLINA	1 : 25000
2.4.	VODOOPSKRBA I ODVODNJA	1 : 25000
3.	UVJETI KORIŠTENJA, UREĐENJA I ZAŠTITE PROSTORA GRAĐEVINSKA PODRUČJA NASELJA	1 : 25000
4.1.	BĀLANOVO SELO, IVANČEĆ I LUKOVEĆ	1 : 5000
4.2.	CVETKOVEĆ	1 : 5000
4.3.	DUGA RIJEKA I MALA RIJEKA	1 : 5000
4.4.	GORICA	1 : 5000
4.5.	GRBAŠEVEC	1 : 5000
4.6.	KOLEDINEĆ, KUZMINEĆ I VOJVODINEĆ	1 : 5000
4.7.	LUDBREŠKI IVANEĆ	1 : 5000
4.8.	MALA RASINJICA, VELIKA RASINJICA I RIBNJAK	1 : 5000
4.9.	PRKOS I VELIKI GRABIĆANI	1 : 5000
4.10.	RADELJEVO SELO	1 : 5000
4.11.	RASINJA	1 : 5000
4.12.	SUBOTICA PODRAVSKA I DIO RASINJE	1 : 5000
4.13.	VELIKI POGANAC	1 : 5000

- **Obrazloženje plana i sažetak za javnost**



III

Ovlašćuje se jedinstveni upravni odjel Općine Rasinja da provede javnu raspravu o prijedlogu V Izmjena i dopuna Prostornog plana uređenja Općine Rasinja sukladno Zakonu o prostornom uređenju (NN 153/13 i 65/17).

**KLASA: 350-02/16-01/01**  
**URBROJ: 2137/13-18-1**  
**Rasinja, 15. veljače 2018.**

**OPĆINSKI NAČELNIK:**  
**Danirni Kolman**

*Zaključak o utvrđivanju prijedloga plana za javnu raspravu - str. 2*

Na temelju članka 96. Zakona o prostornom uređenju (NN 153/13 i 65/17) i Zaključka Načelnika Općine Rasinja (KLASA: 350-02/16-01/01, URBROJ: 2137/13-18-1 od 15. veljače 2018.) načelnik Općine Rasinja objavljuje

### JAVNU RASPRAVU

o V. izmjenama i dopunama Prostornog plana uređenja Općine Rasinja

1.

Objavljuje se javna rasprava o prijedlogu V. Izmjena i dopuna Prostornog plana uređenja Općine Rasinja.

2.

Javna rasprava trajat će od 26. veljače 2018. do 08. ožujka 2018.

3.

Prijedlog V. Izmjena i dopuna Prostornog plana uređenja Općine Rasinja bit će izložen javnom uvidu u vrijeme trajanja javne rasprave u prostorijama Općine Rasinja, svakog radnog dana od 08.00 do 15.00 sati.

4.

Nositelj izrade i izrađivač Plana održat će javno izlaganje prijedloga V. Izmjena i dopuna Prostornog plana uređenja Općine Rasinja u prostorijama Općinskog centra za kulturu, tradiciju i edukaciju 08. 03. 2018. s početkom u 11 sati.

5.

Sudionici sudjeluju u javnoj raspravi na način da:

- imaju pravo pristupa na javni uvid u prijedlog prostornog plana
- postavljaju pitanja tijekom javnog izlaganja o predloženim rješenjima, na koja usmeno odgovaraju osobe koje vode javno izlaganje
- daju prijedloge i primjedbe u zapisnik za vrijeme javnog izlaganja
- upućuju nositelju izrade pisane prijedloge i primjedbe na adresu: Općina Rasinja, Trg sv. Florijana, 48312 Rasinja, zaključno do 08.03.2018.


Prijedlozi i primjedbe koji nisu dostavljeni u roku ili nisu čitljivo napisani, ne moraju se uzeti u obzir u pripremi izvješća o javnoj raspravi.

6.

Poziv za sudjelovanje u prethodnoj raspravi uputit će se nadležnim tijelima državne uprave i pravnim osobama s javnim ovlastima.

OPĆINSKI NAČELNIK:

Danijir Kolman



KLASA: 350-02/16-01/01  
URBROJ: 2137/13-18-2  
Rasinja, 15. veljače 2018.

Objava javne rasprave



REPUBLIKA HRVATSKA  
KOPRIVNIČKO - KRIŽEVAČKA ŽUPANIJA  
OPĆINA RASINJA  
Općinski načelnik

KLASA: 350-02/16-01/01  
URBROJ: 2137/13-18-5  
Rasinja, 19. veljače 2018.

Predmet: **V. IZMJENE I DOPUNE PROSTORNOG PLANA UREĐENJA OPĆINE RASINJA**  
**POZIV NA JAVNU RASPRAVU**  
-dostavlja se

Poštovana gospodo!

Izrađen je prijedlog V. Izmjena i dopuna Prostornog plana uređenja Općine Rasinja za javnu raspravu.

Javna rasprava o prijedlogu V. Izmjena i dopuna PPUO Rasinja traje od 26. veljače 2018. do 08. ožujka 2018.

Javno izlaganje u javnoj raspravi održat će se u prostorijama Općinskog centra za kulturu, tradiciju i edukacije 08. ožujka 2018. s početkom u 11 sati.

U prilogu Vam dostavljamo:

- Objavu javne rasprave o prijedlogu V. Izmjena i dopuna PPUO Rasinja
- Prijedlog Plana na CD-u u pdf format (grafički i tekstualni dio)

S poštovanjem,

OPĆINSKI NAČELNIK  
Danijel Kulman

Dostaviti

1. Koprivničko-Križevačka županija: Zavod za prostorno uređenje, Florijanski trg 4/1, 48000 Koprivnica
2. Koprivničko-Križevačka županija: Upravni odjel za prostorno uređenje, gradnju, zaštitu okoliša i zaštitu prirode: Antuna Nemčića 5/I dvorišni dio, 48000 Koprivnica
3. Ministarstvo gospodarstva, Uprava za industrijsku politiku, energetiku i rudarstvo, Ulica grada Vukovara 78, 10000 Zagreb
4. Ministarstvo gospodarstva, Uprava za industrijsku politiku, energetiku i rudarstvo, Sektor za energetiku, Služba za obnovljive izvore energije, energetska učinkovitost i nove tehnologije, Ulica grada Vukovara 78, 10000 Zagreb
5. Ministarstvo poljoprivrede, Uprava poljoprivrede i prehrambene industrije, Ulica grada Vukovara 78, 10000 Zagreb
6. Ministarstvo poljoprivrede, Uprava šumarstva, lovstva i drvne industrije, Planinska 2a, 10000 Zagreb
7. Ministarstvo zaštite okoliša i prirode, Uprava za zaštitu prirode, Radnička cesta 80, 10000 Zagreb
8. Hrvatska agencija za okoliš i prirodu, Radnička cesta 80, 10000 Zagreb
9. Ministarstvo kulture, Uprava za zaštitu kulturne baštine, Konzervatorski odjel u Bjelovaru, Trg E. Kvaternika 6, 43000 Bjelovar
10. INA Industrija nafte d.d., Zagreb SD istraživanja i proizvodnje nafte i plina, Šubićevo 29, 10000 Zagreb
11. Hrvatske ceste, Sektor za studije i projektiranje, Vončinina 3, 10000 Zagreb
12. Županijska uprava za ceste Koprivničko – Križevačke županije, I.Z. Dijkovečkog 3, 48260 Kr. Ževci
13. Hrvatske vode, Vodnogospodarski odjel za vodno područje slivova za Muru i gornju Dravu, Vodnogospodarski odjel Varaždin, Međimurska 26B, 42000 Varaždin
14. Hrvatske vode, VGO Osijek, VGI Đurđevac, Ulica Antuna Radića 8B, 48350 Đurđevac
15. G.K.P. Komunalac d.o.o., Mosna 15, Koprivnica
16. Koprivnica plin d.o.o., Mosna 15, Koprivnica
17. HŽ Infrastruktura, Mihanovićevo 12, 10000 Zagreb
18. JANAF, Jadranski naftovod, Sektor investicija : IT, Ulica grada Vukovara 14, 10000 Zagreb
19. Plinacro, Savska 88a, 10000 Zagreb
20. Hrvatske šume d.o.o. Zagreb, Uprava šuma podružnica Koprivnica, Ulica Ivana Meštrovića 2B, 48000 Koprivnica
21. Javna ustanova za upravljanje zaštićenim prirodnim vrijednostima na području Koprivničko – Križevačke županije, Florijanski trg 4/II, 48000 Koprivnica
22. Ministarstvo obrane Republike Hrvatske, Uprava za materijalne resurse, Služba za nekretnne, graditeljstvo i zaštitu okoliša, Sarajevska cesta 7, 10000 Zagreb
23. Ministarstvo pomorstva, prometa i infrastrukture, Uprava za prometnu infrastrukturu, Prilavlje 14, 10000 Zagreb
24. MUP PU Zagrebačka, Sektor upravnih, inspekcijских poslova i poslova civilne zaštite, Inspektorat unutarnjih poslova, Petrinjska 30, 10000 Zagreb
25. Državna uprava za zaštitu i spašavanje, Područni odjel Zagreb, Nehajska 5, 10000 Zagreb
26. Hrvatski operator prijenosnog sustava d.o.o., Sektor za razvoj, investicije i izgradnju, Služba za pripremu izgradnje i izgradnju, Kupuska 4, 10000 Zagreb
27. HEP, Operator distribucijskog sustava, Gundulićevo 32, 10000 Zagreb
28. Hrvatska regulatorna agencija za mrežne djelatnosti, Ulica Roberta Frangeša Mihanovića 9, 10110 Zagreb

The screenshot shows the website of Općina Rasinja. The browser address bar displays 'www.rasinja.hr'. The website header includes the logo of Općina Rasinja and navigation links: 'NASLOVNA', 'OPĆINA RASINJA', 'USTANOVE', 'UDRUGE I DRUŠTVA', and 'KONTAKT'. A search bar is also present. The main content area features a large banner image of a building. Below the banner, there is a section titled 'JAVNA RASPRAVA o V. izmjenama i dopunama Prostornog plana uređenja Općine Rasinja' dated 15. Veljača 2018. The text below the title states: 'Na temelju članka 96. Zakona o prostornom uređenju (NN 153/13 i 65/17) i Zaključka Načelnika Općine Rasinja (KLASA: 350-02/16-01/01, URBROJ: 2137/13-18-1 od 15. veljače 2018.) načelnik Općine Rasinja objavljuje JAVNU RASPRAVU o V. izmjenama i dopunama Prostornog plana uređenja Općine Rasinja.' To the right of the main content is a sidebar with a list of links: 'Javna nabava', 'Javni pozivi i natječaji', 'Lokalni izbori', 'Pristup informacijama', 'Korisni linkovi', 'Fotogalerija', 'Videogalerija', 'Glasnik Općine Rasinja', 'Najnoviji Glasnik Općine Rasinja', and 'Kalendar Općine'. Below the main announcement, there is another section titled 'Plesnjak 2018.' dated 15. Veljača 2018. It includes a photograph of a group of people and a text block: 'I ove godine povodom Valentinova održala se zabava u domu u Subotici Podravskoj, poznata kao „Plesnjak“. Mladi, vrijedni i hvalevrijedni članovi UMSP-a bili su domaćini. Zabava je bila otvorena za sve uzraste. S početkom u 19:00h, zabavu je otvorio Domino band, te držao do ranih jutarnjih sati, iako neke ni odlazak muzike nije otjerao kući. Večer smo odlučili upotpuniti izvedbama naših...'

Objava javne rasprave na web stranici Općine Rasinja

The screenshot shows the website of the Ministry of Construction and Spatial Planning of the Republic of Croatia. The main content area is titled "Informacije o javnim raspravama" (Information on public consultations). It provides details on the legal basis for public consultations and lists several ongoing consultations with their dates and locations.

**Informacije o javnim raspravama**

Temeljem odredbi Zakona o prostornom uređenju („Narodne novine“, broj 153/13., 65/17.), nositelj izrade prostornih planova dužan je objaviti informaciju o javnoj raspravi o prijedlogu prostornog plana i na mrežnim stranicama Ministarstva graditeljstva i prostornoga uređenja.

Obavijest o javnoj raspravi mora sadržavati: mjesto, datum početka i trajanje javnog uvida u prijedlog prostornog plana, mjesto i datum jednog ili više javnih izlaganja, poziv zainteresiranim osobama za sudjelovanje u javnoj raspravi te rok u kojem se nositelji izrade dostavljaju pisana mišljenja, prijedlozi i primjedbe na prijedlog prostornog plana. Dostavlja se najmanje osam dana prije početka javne rasprave na adresu elektroničke pošte: [web@mgipu.hr](mailto:web@mgipu.hr).

Informacije o javnim raspravama:

- 15.02.2018. - Informacija o javnoj raspravi o prijedlogu Urbanističkog plana uređenja TP/3, Matošić kod Šajini, Općina Barban
- 15.02.2018. - Informacija o javnoj raspravi o prijedlogu V. Izmjena i dopuna Prostornog plana uređenja Općine Rasinja
- 15.02.2018. - Informacija o javnoj raspravi o prijedlogu Urbanističkog plana uređenja ugostiteljsko-turističke i rekreacijske namjene Rasosa i s tim povezane Izmjene i dopune Prostornog plana uređenja Općine Levinac
- 14.02.2018. - Informacija o ponovnoj javnoj raspravi o prijedlogu V. Izmjena i dopuna Prostornog plana uređenja Općine Gornji Knežinec
- 13.02.2018. - Informacija o javnoj raspravi o prijedlogu II. Izmjena i dopuna Prostornog plana uređenja Općine Marijanci Prostorno-planska dokumentacija
- 12.02.2018. - Informacija o javnoj raspravi o prijedlogu III. Izmjena i dopuna Prostornog plana uređenja Općine Ivanska
- 09.02.2018. - Informacija o ponovnoj javnoj raspravi o prijedlogu VI. Izmjena i dopuna Prostornog plana uređenja Grada Svete Nedelje Prostorno-planska dokumentacija
- 09.02.2018. - Informacija o ponovnoj javnoj raspravi o prijedlogu II. Izmjena i dopuna Urbanističkog plana uređenja Radne zone Svete Nedelje Prostorno-planska dokumentacija
- 09.02.2018. - Informacija o javnoj raspravi o prijedlogu Urbanističkog plana uređenja "školski centar", Općina Župa Dubrovačka
- 09.02.2018. - Informacija o javnoj raspravi o prijedlogu Izmjena i dopuna Urbanističkog plana uređenja "Srebreno I", Općina Župa Dubrovačka
- 09.02.2018. - Informacija o javnoj raspravi o prijedlogu Urbanističkog plana uređenja proizvodno poslovne zone Konak istok, Grad Vrbovec

The left sidebar contains a navigation menu with categories like "NASLOVNICA", "NOVOSTI I NAJAVE", "O NAMA", "GRADITELJSTVO", and "PROSTORNO UREĐENJE". The right sidebar features a search bar, language options, and various program logos including "eDozvola", "eOGLASNA ploča", "IEC eEnergetskiCertifikat", and "BAZA CERTIFICIRANIH".

*Objava javne rasprave na web stranici Ministarstva graditeljstva i prostornog uređenja*

16

0-24

Gorčani Musa Balaš i Atila Soka optuženi su da su plaćali za promjenu nacionalnosti kako bi birali Roberta Jankovića



Suđenje Gorčani Musa Balaš i Atila Soka optuženima za plaćanje birača da mogu glasovati za Roberta Jankovića

## Za promjenu nacionalnosti i lažni iskaz plaćen – 100 kuna

Na temelju članka 90. Zakona o prostornom uređenju (NN 153/13 i 65/17) i Zaključka Načelnika Općine Rasinja (KLASA: 770-02/16-01/01, URBROJ: 2137/13-18-1 od 15. veljače 2018.) načelnik Općine Rasinja objavljuje

### JAVNU RASPRAVU

o V. Izmjenama i dopunama Prostornog plana uređenja Općine Rasinja

- Objavljuje se javna rasprava o predlogu V. Izmjena i dopuna Prostornog plana uređenja Općine Rasinja
- Javna rasprava trajat će od 26. veljače 2018. do 08. ožujka 2018.
- Predlog V. Izmjena i dopuna Prostornog plana uređenja Općine Rasinja bit će izložen javnom uvidu u vrijeme trajanja javne rasprave u prostorijama Općine Rasinja, svakog radnog dana od 08:00 do 15:00 sati
- Nositelj izrade i izradivač Plana održat će javno izlaganje predloga V. Izmjena i dopuna Prostornog plana uređenja Općine Rasinja u prostorijama Općinskog centra za kulturu, Ivačkicu i Edukaciju 08. 03. 2018. s početkom u 11 sati
- Sudionici sudjeluju u javnoj raspravi na način da:
  - imaju pravo pristupa na javni uvid u predlog prostornog plana
  - postavljaju pitanja tijekom javnog izlaganja o predloženi mjerama na koja izmerno odgovaraju osobe koje vode javno izlaganje
  - staju predložiti primjedbe u zorniku za vrijeme javnog izlaganja
  - upućuju nositelja u radu javne predloge i primjedbe na adresu: **Općina Rasinja, Trg sv. Florijana, 48312 Rasinja**, zaključno do 08.03.2018.

Predlog i primjedbe koji nisu dostavljeni u roku i nisu čitavo napisani, ne mogu se uzeti u obzir u pripremi izvješća o javnoj raspravi

Poziv za sudjelovanje u prethodnoj raspravi uputit će se nadležnim tijelima državnih ustanova i pravnicima osobama s javnim ovlastima

KLASA: 350-02/16-01/01  
URBROJ: 2137/13-18-2  
Rasinja, 15. veljače 2018.

ONČIŠKI I PAVELIĆ  
Dobro jutro, prijatelji!

Dalibor Vrbanić izvještio je jučer na suđenju da je Atila Soka platio i isplatio nekome isplatio 100 kn svake da promijene nacionalnost

Sve su kupci štetašići kojima isplatio 100 kn svake

„Ja sam, po mom mišljenju, kronički štetnik, a što bih mogao promijeniti bilo je plaćanje. Eto sam podmičeni da lažno iskazem trile dnevno godinu da uzidam pred sudom i... započeo ću lažirati. Vrbanić jučer na suđenju očinio

„Nisam dobio još 100 kuna“  
Svjedočio je na suđenju Atila Soka i Gorčani Musa Balaš, optuženima da su plaćali 100 ili 200 kuna biračima da promijene nacionalnost u madarsku, a sve kako bi mogli na javnom izlaganju u ožujku 2016. izjaviti podršku za Roberta Jankovića, jer su oboje sezonski, iz Srbije, koji su plaćali 100 kuna biračima da im promijene nacionalnost. „Ja sam po sebi dobio i po 100 kuna, ali se plaćalo i 200 kuna“, izjavio je Atila Soka. A birači su plaćali da se radi o kupci svake kupci koji plaćaju 100 kuna i sam ih dobio. „Oni iskazali su istinu i ja sam... Na...“ rekao je Janković. „Ja sam po sebi dobio i po 100 kuna, ali se plaćalo i 200 kuna“, izjavio je Atila Soka. A birači su plaćali da se radi o kupci svake kupci koji plaćaju 100 kuna i sam ih dobio. „Oni iskazali su istinu i ja sam...“



Robert Janković, najpoznatiji zastupnik odbora 2016. u vrijeme nepovjerenja u nacionalizam

## Humanitarno Sedmaš Karlo pokrenuo akciju za pomoć vršnjacima bez roditelja

Za humanitarne Karlo vršnjaci su pokrenuli akciju za pomoć vršnjacima bez roditelja. Priključio se akciji i njegov otac, domaćin, bivač...

Vedrašević  
vedrašević@...  
15. veljače 2018.

Karlo Matušić, učenik sedmog razreda OŠ Antuna Mihanovića, u suradnji s profesorom hrvatskog jezika i književnosti, pokrenuo je akciju za pomoć vršnjacima bez roditelja. Priključio se akciji i njegov otac, domaćin, bivač... Karlo Matušić, učenik sedmog razreda OŠ Antuna Mihanovića, u suradnji s profesorom hrvatskog jezika i književnosti, pokrenuo je akciju za pomoć vršnjacima bez roditelja. Priključio se akciji i njegov otac, domaćin, bivač... Karlo Matušić, učenik sedmog razreda OŠ Antuna Mihanovića, u suradnji s profesorom hrvatskog jezika i književnosti, pokrenuo je akciju za pomoć vršnjacima bez roditelja. Priključio se akciji i njegov otac, domaćin, bivač...



„Dječaci su bili vrlo zainteresirani...“  
Dječaci su bili vrlo zainteresirani za akciju. Karlo Matušić, učenik sedmog razreda OŠ Antuna Mihanovića, u suradnji s profesorom hrvatskog jezika i književnosti, pokrenuo je akciju za pomoć vršnjacima bez roditelja. Priključio se akciji i njegov otac, domaćin, bivač... Dječaci su bili vrlo zainteresirani za akciju. Karlo Matušić, učenik sedmog razreda OŠ Antuna Mihanovića, u suradnji s profesorom hrvatskog jezika i književnosti, pokrenuo je akciju za pomoć vršnjacima bez roditelja. Priključio se akciji i njegov otac, domaćin, bivač... Dječaci su bili vrlo zainteresirani za akciju. Karlo Matušić, učenik sedmog razreda OŠ Antuna Mihanovića, u suradnji s profesorom hrvatskog jezika i književnosti, pokrenuo je akciju za pomoć vršnjacima bez roditelja. Priključio se akciji i njegov otac, domaćin, bivač...



REPUBLIKA HRVATSKA  
KOPRIVNIČKO - KRIŽEVAČKA ŽUPANIJA  
OPĆINA RASINJA  
Jedinstveni upravni odjel

KLASA: 350-02/16-01/01  
URBROJ: 2137/13-18-15  
Rasinja, 08. ožujka 2018.

**ZAPISNIK**  
**s javne rasprave o prijedlogu V. Izmjena i dopuna Prostornog plana uređenja Općine Rasinja**

**NAZOČNI:** Predstavnici Općine Rasinja  
- Danimir Kolman, načelnik  
- Dražen Habek  
Predstavnici tijela i ustanova  
- Snježana Marković Srovec, Zavod za prostorno uređenje  
- Mladen Matić, Zavod za prostorno uređenje  
- Jelena Kovač, Zavod za prostorno uređenje  
- Ana Kralj-Visalović, INA Industrija nafte d.d.  
- Željko Tremar, INA Industrija nafte d.d.  
- Lidija Štunc, Hrvatske vode  
Predstavnici izrađivača Plana – Arhitektonski atelier deset:  
- Jasna Juračić Mucko  
- David Cvetko

U skladu s člankom 99. Zakona o prostornom uređenju (NN 153/13 i 65/17) održano je javno izlaganje o prijedlogu V. Izmjena i dopuna Prostornog plana uređenja Općine Rasinja, 08. ožujka 2018., s početkom u 11.00 sati.

Datum, mjesto i vrijeme javnog izlaganja objavljeni su u dnevnom listu „Večernji list“ od 15. veljače 2018., na web stranicama Općine Rasinja te web stranicama Ministarstva graditeljstva i prostornog uređenja.

U uvodnom dijelu javnog izlaganja predstavnica izrađivača gđa. Jasna Juračić Mucko upozнала je prisutne sa zakonskim okvirom na temelju kojeg je pokrenut postupak izrade prijedloga V. Izmjena i dopuna Prostornog plana uređenja Općine Rasinja. Potom je predala riječ Davidu Cvetku, također predstavniku izrađivača Plana.

Predstavnik izrađivača Plana, David Cvetko, ukratko je obrazložio prijedlog V. Izmjena i dopuna Prostornog plana uređenja Općine Rasinja te prezentirao sve kartografske prikaze koji su izmijenjeni u odnosu na važeći Plan.

Naveo je da V. Izmjene i dopune PPUO obuhvaćaju razmatranje zaprimljenih zahtjeva građana i Općine Rasinja, ucrtanje novih granica eksploatacijskih polja ugljikovodika, usklađivanje sa Zakonom o prostornom uređenju, Zakonom o gradnji i Zakonom o održivom gospodarenju otpadom, usklađivanje granica naselja i granice Općine prema podacima Državne geodetske uprave, izradu pročišćenog teksta odredbi za provođenje i grafičkog dijela Plana, izradu grafičkog dijela Plana u službenom projekcijskom koordinatnom sustavu Republike Hrvatske (HTRS96/TM) te usklađenje postojeće i planirane infrastrukture sa novim propisima prema podacima i zahtjevima nadležnih tijela, a u skladu s Prostornim planom Koprivničko-križevačke županije

Izmjene u grafičkom dijelu koje se odnose na proširenje građevinskog područja obuhvaćaju



proširenje građevinskog područja naselja Veliki Pogonac, utvrđivanje površine rekreacijske namjene u naselju Mala Rijeka za potrebe lovačkog doma formiranje izdvojenog građevinskog područja naselja u naselju Ludbreški Ivanec, utvrđivanje površina sportsko-rekreacijske i gospodarske namjene u naselju Cvetkovec, formiranje izdvojenog građevinskog područja naselja i zone ugostiteljsko turističke namjene u naselju Rasinja, prenamjenu površina predviđenih za centralne sadržaje u naselju Rasinja u sportsko-rekreacijsku namjenu te proširenje građevinskog područja naselja Mala Rijeka.

Građevinska područja su u skladu sa Zakonom o prostornom uređenju razgraničena na izgrađeni dio, neizgrađeni – uređeni dio i neizgrađeni – neuređeni dio

Sve izmjene koje se odnose na proširenje građevinskih područja vidljive su na kartografskom prikazu "1. Korištenje i namjena površina" te na kartografskim prikazima 4. građevinskih područja naselja.

Kartografski prikaz „2. Infrastrukturni sustavi“ iz važećeg Plana ovim je izmjenama i dopunama PPUO radi bolje preglednosti razdvojen na četiri kartografska prikaza: „2.1. Prometna mreža“, „2.2. Elektroenergetska i telekomunikacijska mreža“, „2.3. Proizvodnja i cijevni transport nafte i plina“ i „2.4. Vodoopskrba i odvodnja“

Na kartografskom prikazu prometne mreže prikazana je prometna infrastruktura na području Općine (cestovna i željeznica), te izmjene koje se odnose na cestovni promet, a obuhvaćaju korekciju trase planirane podravske brze ceste, ucrtavanje spoja planirane podravske brze ceste i državne ceste D-20, te moguće izmještanje dijelova trasa postojećih prometnica, vezano uz realizaciju podravske brze ceste

U dijelu koji se odnosi na elektroenergetsku i telekomunikacijsku mrežu, nema nikakvih izmjena u odnosu na važeći PPUO osim što je elektroenergetska i telekomunikacijska mreža prikazana na zasebnom kartografskom prikazu (2.2. Elektroenergetska i telekomunikacijska mreža).

Na kartografskom prikazu nafte i plina ucrtane su nove granice eksploatacijskog polja ugljikovodika Cvetkovec i polja Kutnjak – Đelekovec, ucrtana je granica istražnog prostora ugljikovodika „DR-02“ i ucrtano je ukupno šest novih bušotina. Također, prema zahtjevu poduzeća Plinacro d.o.o., ucrtana je blokadno-ispuhivačka stanica u Rasinji (BIS Rasinja)

U dijelu koji se odnosi na vodoopskrbu i odvodnju nema nikakvih izmjena u odnosu na važeći PPUO osim što je vodoopskrba i odvodnja prikazana na zasebnom kartografskom prikazu (2.4. Vodoopskrba i odvodnja)

Na kartografskom prikazu „3. Uvjeti korištenja, uređenja i zaštite prostora“ u skladu s Uredbom o ekološkoj mreži ucrtane su granice područja ekološke mreže, područje očuvanja značajnog za ptice - POP s oznakom HR1000008 Bilogora i Kalničko gorje te područje očuvanja značajno za vrste i stanišne tipove - POVS pod oznakom HR2001319 Ris, dok se granica međunarodno važnog područja za ptice iz važećeg PPUO briše.

Odredbe za provođenje usklađene su sa važećim propisima, zahtjevima Općine Rasinja te zahtjevima nadležnih tijela koja su sudjelovala u postupku izrade prijedloga V. Izmjena i dopuna PPUO Rasinja za javnu raspravu.

Po završetku izlaganja David Cvetko je pozvao prisutne da se očituju ukoliko imaju pitanja, primjedbe ili prijedloge u vezi prezentiranog prijedloga V. Izmjena i dopuna PPUO te je otvorena rasprava.

Zavod za prostorno uređenje Koprivničko-križevačke županije, Mladen Matić, predložio je da se na kartografskom prikazu "1. Korištenje i namjena površina" ispravi legenda na način da se umjesto termina "piska eksploatacijska polja" koristi termin "eksploatacijska polja ugljikovodika". Predložio je i da se iz grafičkog dijela Plana, kao i provedbenih odredbi briše eksploatacijsko polje "Ribnjak", u skladu s Rješenjem o njegovom brisanju iz registra eksploatacijskih polja i IV. Izmjenama i dopunama Prostornog plana Koprivničko-križevačke županije. Također, predlaže da se iz grafičkog dijela Plana, kao i provedbenih odredbi briše eksploatacijsko polje građevnog pijeska i šljunka "Ledveničko polje", u skladu s Rješenjem o njegovom brisanju iz registra eksploatacijskih polja i IV. Izmjenama i dopunama Prostornog plana Koprivničko-križevačke županije.

Zavod za prostorno uređenje Koprivničko-križevačke županije, Jelena Kovač, predložila je da se na kartografskom prikazu "2.3. Proizvodnja i cijevni transport nafte i plina" u sjevernom dijelu Općine ucrtaju lokalni plinovodi u skladu s postojećom projektnom dokumentacijom. Na kartografskom prikazu vodoopskrbnog sustava trebalo bi ucrtati 3. vodozaštitnu zonu vodocrpilišta Ivanščak i Vratno te stvarno stanje izgrađenosti magistralne vodoopskrbne

mreže. Također, u grafičkom dijelu Plana, na odgovarajuće kartografske prikaze potrebno je ucrtati planirano reciklažno dvorište, budući da se njegova točna lokacija spominje u odredbama za provođenje

Zavod za prostorno uređenje Koprivničko-križevačke županije, Snježana Marković Sirovec, iznijela je primjedbe na odredbe za provođenje. U članku 11. potrebno je revidirati popis građevina od važnosti za Državu i Županiju. Članak 27. potrebno je uskladiti sa grafičkim dijelom Plana (u grafičkom dijelu građevinska područja naselja razgraničena su na neizgrađeno – uređeno i neuređeno, dok se u odredbama spominju površine za razvoj naselja) U članku 28. navode se centralni i društveni sadržaji, što nije u skladu s važećim Pravilnikom (treba biti društvena i javna namjena). U članku 68 navode se poluotvorene građevine te je potrebno pojasniti kakve otvore mogu imati navedene građevine prema susjednoj međi. U članku 71. potrebno je provjeriti udaljenosti između građevina. U članku 67. potrebno je brisati mogućnost izrade detaljnog plana uređenja. U članku 211. umjesto oznake "PR" treba staviti oznaku "P". U članku 217. treba provjeriti odredbu vezanu za ukidanje statusa zaštite za crkvu sv. Margarete u naselju Subotica Podravska. Također bi trebalo preispitati odredbu da unutar stambene namjene ne može biti igralište i bazen

Osim primjedbi vezanih uz odredbe za provođenje, predložila je da se na kartografskim prikazima građevinskih područja korigiraju granice neizgrađenog neuređenog građevinskog područja u skladu sa stanjem na terenu u naseljima Duga Rijeka, Ludbreški Ivanec, Ribnjak, Mala Rasinjica, Veliki Poganac, Rasinja, Grbaševac, Kuzminec i Koledinec

Također je predložila da se preispita odredba članka 248. o obaveznoj provedbi javne rasprave na razini Općine za projekt golf igrališta za koji suglasnost treba dati Općinsko vijeće.

Hrvatske vode, Lidija Štimac, imala je primjedbu na odredbe za provođenje, odnosno neusklađenost članaka 233. i 234. U članku 233. navodi se da je oborinske vode s površina parkirališta s brojem mjesta većim od 20 moguće upustiti u sustav odvodnje oborinskih voda uz obveznu prethodnu separaciju pijeska, ulja i masti, a u članku 234. navodi se da je isto potrebno za parkirališne površine s brojem mjesta većim od 10. U oba članka trebalo bi pisati 20. Također je predložila da se ucrta inundacijski pojas za akumulaciju Rasinja i vodotoka te ucrta točan obuhvat akumulacije

INA Industrija nafte d.d., Ana Kralj-Vrsalović, također je naveela da se naziv „eksploatacijska polja plina“ treba zamijeniti nazivom „eksploatacijska polja ugljikovodika“ Bušotine unutar EPU „Cvetkovec“ i izvan eksploatacijskih polja trebalo bi označiti kao bušotine s potencijalom za eksploataciju energetskih mineralnih sirovina

Jasna Juračić Mučko rekla je na kraju rasprave da će se sve primjedbe iznesene tijekom javnog izlaganja koje je moguće prihvatiti, ugraditi u nacrt konačnog prijedloga Plana. Za primjedbe koje se odnose na kartografski prikaz „2.4. Vodoopskrba i odvodnja“ ukoliko dobijemo detaljnije podatke ucrtat ćemo ih u navedeni kartografski prikaz

Završeno u 12 20 sati

Zapisnik vodio

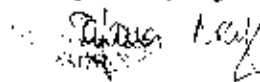
Dražan Habek



Prilog:

1 Popis prisutnih na javnom izlaganju

Po ovlaštenju načelnika  
Tajana Kralj mag. oec.



**JAVNO IZLAGANJE**  
**IV. Izmjene i dopune prostornog plana uređenja Općine Rasinja**  
**Rasinja, 08.03.2018**

**Popis prisutnih**

	Ime i prezime	Tvrtka ili ustanova	Potpis
1			
2			
3			
4			
5	ANA KRAJ-VAŠALONIC	INA, d.o.o. Rasinja	[Potpis]
6			
7			
8	ANNA VUKOVIĆ	SEKSTENSKI BRATKI	[Potpis]
9			
10			
11			
12			
13			
14			
15			
16			
17			
18			
19			
20			
21			
22			
23			
24			
25			
26			

*Popis prisutnih na javnom izlaganju*



**HŽ INFRASTRUKTURA**

10 000 Zagreb, Mihanovićeve 12

SEKTOR ZA RAZVOJ, PRIPREMU  
I PROVEDBU INVESTICIJA I EU  
FONDOVA

tel: +385 (0)1 4533778  
fax: +385 (0)1 3783396  
e-mail: goran.ilkoski@hzninfra.hr  
naš broj i znak: 2100 /18, 1.3.1. GI  
vaš broj i znak: KLASA: 350-02/16-01/01  
URBROJ: 2137/13-18-5  
datum: 28.02.2018.

350-02/16-01/01  
2137/13-18-5  
REPUBLIKA HRVATSKA  
KOPRIVNIČKO-KRIŽEVAČKA ŽUPANIJA  
OPĆINA RASINJA

Jedinstveni upravni odjel  
Trg svetog Florijana 8  
48312 Rasinja

**Predmet: V. Izmjena i dopuna Prostornog plana uređenja Općine (PPUO) Rasinja  
- dostava očitovanja na Prijedlog Plana**

Na osnovu dostavljenog predmetnog Prijedloga Plana dajemo slijedeće očitovanje

Iako V. Izmjenama i dopunama PPUO Rasinja nije bilo promjena u dijelu željezničkog prometa, u smislu usklađenja s novim propisima, a koji su u skladu Prostornim planom Koprivničko-križevačke županije potrebno je prilikom opisa željezničke pruge izbaciti riječ „od značaja“ i „značajna“ jer su one bile definirane prema Odluci o razvrstavanju željezničkih pruga (»Narodne novine«, br. 81/06, 13/07.) Prema važećoj Odluci o razvrstavanju željezničkih pruga (NN 3/2014) i Odluci o dopuni odluke o razvrstavanju željezničkih pruga (NN72/17) željezničke pruge u Republici Hrvatskoj, u svrhu određivanja načina upravljanja i gospodarenja željezničkom infrastrukturom te planiranja njezinoga razvoja, u skladu s člankom 14. stavkom 1. Zakona o željeznici, razvrstavaju se na: pruge za međunarodni promet, pruge za regionalni promet, pruge za lokalni promet.

Željezničke pruge označene su oznakom koja se sastoji od oznake velikoga slova koje označava pripadnost kategoriji M – pruge za međunarodni promet, R – pruge za regionalni promet, L – pruge za lokalni promet.

Stoga je puni naziv i oznaka željezničke pruge u obuhvatu PPUO Rasinja: željeznička pruga za regionalni promet R202 Varaždin – Koprivnica – Virovitica – Osijek – Dalj. Primjenu naziva i oznake pruge R202 treba primijeniti osim u tekstualnom dijelu Prijedloga Plana i u legendama kartografskih prikaza.

S poštovanjem,

DIREKTOR SEKTORA ZA RAZVOJ, PRIPREMU I  
PROVEDBU INVESTICIJA I EU FONDOVA

Mirko Franović, dipl.ing.

11  
HŽ Infrastruktura d.o.o. ZNGRITR, Mihanovićeve 12, TROKVAČKI SUĐU ZAGREB, MBŠ: 012560483, OIB: 30001615665  
Naziv i specijne banke: Privredna banka Zagreb d.o.o., Zagreb, Banskobregatski 50, BRITU RAČUNARNA, HR4170403591110257804  
TELEFON: KAP TAL: 024 188 055 00 kupa  
PREDSJEDNIK UPRAVE: Ivan Kisić, dipl.ing. građ.  
ČLANOVITUPRAVE: Marko Šušter, dipl.ing. Marko Žubina, dipl.ing.

Očitovanje HŽ Infrastrukture



KLASA: 612-07/18-22/26  
URBROJ: 427-07-9-18-2  
Zagreb, 01. ožujka 2018.

Općina Rasinja  
06.03.2018  
550-02/16-01/01  
2137/13-18-S

OPĆINA RASINJA  
Općinski načelnik  
Gđin Danimir Kolman  
Trg sv. Florijana 2  
48312 Rasinja

**PREDMET: V. izmjene i dopune Prostornog plana uređenja Općine Rasinja**  
- očitovanje u postupku javne rasprave, daje se

Veza: Vaša KLASA: 350-02/16-01/01, URBROJ: 2137/13-18-S, od 19.02.2018.

Poštovani,

temeljem Vašeg dopisa (zaprimiteljen 22.02.2018.) kojim ste nas obavijestili o javnoj raspravi u postupku donošenja V. izmjena i dopuna Prostornog plana uređenja Općine Rasinja, te uvidom u prijedlog navedenog plana, Hrvatska agencija za okoliš i prirodu očituje se prijedlozima potrebnih izmjena i dopuna pojedinih Odredbi za provođenje plana kako slijedi.

U članku 149. potrebno je iza stavka 3. dodati novi stavak koji glasi:

„Eventualno formiranje golf igrališta iziskuje značajne tehničko-gradevinske zahvate u prirodni prostor, pri čemu korištenje mehanizacije direktno utječe na vegetaciju i tlo, ponajprije uklanjanjem i/ili oštećivanjem biljnog pokrova i mijenjanjem morfoloških karakteristika terena, a svakako treba istaknuti i opasnost od incidenta odnosno zagađenja okoliša uslijed havarije radnih strojeva i/ili manipulacije uljima, mazivima, pogonskim gorivom i drugim štetnim tvarima. Golf igrališta zauzimaju velike površine prirodnih staništa, autohtone biljke u pravilu se zamjenjuju umjetno zasadenom alohtonom travom koja više ne pruža potrebno stanište dotad prisutnim životinjskim vrstama, čime se osiromašuje cjelokupna bioraznolikost područja. Temeljem navedenih mogućih utjecaja i drugih potencijalnih utjecaja (gnojiva, pesticidi, nestanak staništa za biljke i životinje i dr.) trebaju se sagledavati i kumulativni utjecaji pri čemu svakako treba uzeti u obzir i rješavanje potreba za vodom.“

U članku 201. treba izmijeniti stavak 1. na način da glasi:

„Na području Općine Rasinja nema područja zaštićenih temeljem Zakona o zaštiti prirode.“

Nadalje, u članku 201a. potrebno je izbrisati dio teksta koji glasi: „Ciljevi očuvanja odnose se na zaštitu divljih svojti...“ i tablicu sa smjernicama za mjere zaštite područja eko-oške mreže, a umjesto toga treba dodati sljedeći tekst:

Hrvatska agencija za okoliš i prirodu

HRVATSKA AGENCIJA ZA OKOLIŠ I PRIRODU

1 / 2

Raštrikova ulica 80/1, 10000 Zagreb, GIB: 567136-60007, BANI: HR4070010091564101710  
Tel.: 384 1 4786 540, 4787 600, Fax: 384 1 4684 850, 5507 071 | [www.hao.hr](http://www.hao.hr)

„Osnovne mjere za očuvanje ciljnih vrsta ptica (i način provedbe mjera) u Područjima očuvanja značajnim za ptice (POP) propisane su Pravilnikom o ciljevima očuvanja i osnovnim mjerama za očuvanje ptica u području ekološke mreže („Narodne novine“, broj 15/2014).“

Završno, u članku 201a treba izmijeniti zadnji stavak tako da glasi:

„U slučaju zahvata koji bi mogao bitno utjecati na navedeno ekološki značajno područje, sukladno članku 24. Zakona o zaštiti prirode („Narodne novine“, broj 80/2013 i 15/2018), za dio zahvata koji sam ili s drugim zahvatom može imati značajan utjecaj na ciljeve očuvanja i cjelovitosti područja ekološke mreže, potrebno je provesti ocjenu prihvatljivosti za ekološku mrežu.“

S poštovanjem,

RAVNATELJICA  
dr. sc. Ivana Gudelj

Dostaviti:

- Naslovu (poštom)
- Pismohrana - ovdje

2 / 2



Republika Hrvatska  
MINISTARSTVO UNUTARNJIH POSLOVA  
POLICIJSKA UPRAVA ZAGREBAČKA  
SEKTOR UPRAVNIH I INSPEKCIJSKIH  
POSLOVA  
Inspektorat unutarnjih poslova

Broj: 511-19-25-1-2272-1-2018  
Zagreb, 01. ožujak 2018.

16.02.2018.  
350-02/16-01/01  
2137-13-18-5

Općina Rasinja  
Općinski načelnik

Trg sv. Florijana 2  
48312 Rasinja

**PREDMET:** V. Izmjene i dopuna PPU Općine Rasinja  
-mišljenje, daje se

Veza Vaš broj: Klasa: 350-02/16-01/01, Ur. br: 2137-13-18-5 od 19.02.2018.

Navedenim podneskom, zatražili ste mišljenje za potrebe izrade predmetnog plana.

Obavještavamo vas da je za uređenje i oblikovanje prostora iz djelokruga zaštite od požara potrebno predvidjeti sljedeće:

1. Osigurati vatrogasne prilaze i površine za operativni rad vatrogasne tehnike u skladu s odredbama Pravilnika o uvjetima za vatrogasne pristupe (N.N. br. 35/94, 55/94 i 142/03).
2. Osigurati potrebne količine vode za gašenje požara u skladu s odredbama Pravilnika Pdrantskoj mreži za gašenje požara (N.N. broj 8/06).

OVLAŠTEN ZA OBAVLJANJE POSLOVA  
VOĐITELJA INSPEKTORATA

Mladen Vlaić

Prilog: CD, 1 kom.

*Mišljenje Ministarstva unutarnjih poslova*



ZAVOD ZA PROSTORNO UREĐENJE KOPRIVNIČKO-KRIŽEVAČKE ŽUPANIJE  
www.opcina-rasinja.hr      prostorno\_uredje@kkrz.hr

Turčinski trg 6  
46200 Koprivnica

Telefon: 049 466  
Fax: 049 466 411

Opć. ured Rasinja, Oz  
E-mail: 049 466 4000@kkrz.hr

KLASA: 350-01/16-01/01  
URBROJ 2137-14-18-4  
Koprivnica, 07. ožujka 2018.

08. 03. 2018.

350-02/16-01/01

OPĆINA RASINJA - 18-10  
Općinski načelnik Danimir Kolman

**PREDMET: V. Izmjene i dopune PPUO Rasinja**  
- očitovanje dostavlja se

Poštovani,

U skladu s Vašim pozivom (KLASA: 350-02/16-01/01 URBROJ: 2137/13-18-5 od 19. veljače 2018. godine) šaljem Vam očitovanje Zavoda za prostorno uređenje Koprivničko-križevačke županije na V. Izmjene i dopune Prostornog plana uređenja Općine Rasinja (u daljnjem tekstu: Plan).

1. U Obrazloženju Plana na stranici 2. navesti točnu objavu Prostornog plana Koprivničko-križevačke županije (Službeni glasnik Koprivničko-križevačke županije broj 08/01, 8/07, 12/13 i 5/14 umjesto 03/02).
2. U skladu s rješenjem Ureda državne uprave u Koprivničko-križevačkoj županiji Službe za gospodarstvo i imovinsko-pravne odnose (KLASA: UPI/310-01/17-01/13, URBROJ: 2137-03-03-01/1-18-1 od 3. srpnja 2017. o brisanju eksploatacijskog polja „Ribnjak“ iz Registra eksploatacijskih polja i usklađivanja s IV. Izmjenama i dopunama Prostornog plana Koprivničko-križevačke županije predlažemo brisanje navedenog polja iz tekstualnog (Odredbe za provođenje članci 6. i 111.) i grafičkog dijela Plana (Karta 1: „Korištenje i namjena površina“).
3. U skladu s rješenjem Ministarstva gospodarstva, poduzetništva i obrta (KLASA: UPI/310-01/18-03/28, URBROJ: 526-03-03-01/1-18-1 od 5. veljače 2018. o brisanju eksploatacijskog polja građevnog pijeska i šljunka „Ledveničko polje“ iz Registra eksploatacijskih polja i usklađivanja s IV. Izmjenama i dopunama Prostornog plana Koprivničko-križevačke županije predlažemo brisanje navedenog polja iz tekstualnog (Odredbe za provođenje članci 6. i 111.) i grafičkog dijela Plana (Karta 1: „Korištenje i namjena površina“).
4. Potrebno je ucrtati na kartu 3. „Uvjeti korištenja, uređenja i zaštite prostora“ 3. vodozaštitnu zonu vodocrpilišta Ivanščak i Vratno (malim dijelom ulazi na područje Općine). U člancima 11 i 189. Odredbi za provođenje potrebno je spomenuti i 3. vodozaštitnu zonu vodocrpilišta Vratno a vodocrpilište Koprivnica preimenovati u Ivanščak.
5. Predlažemo na kartu 3. „Uvjeti korištenja, uređenja i zaštite prostora“ ucrtavanje obuhvata postojećeg UPU dijela izdvojene gospodarske, proizvodno-poslovne zone Rasinja (Službeni glasnik Koprivničko-križevačke županije broj 18/10) i spomenuti navedeni UPU u člancima 98.a, 114 i 248. Odredbi za provođenje
6. Članak 11. Odredbi za provođenje uskladiti sa „Uredbom o određivanju građevina, drugih zahvata u prostoru i površina državnog i područnog (regionalnog) značaja“. („Narodne novine“, br. 37/14 i 154/14), pri čemu za konkretno, energetske građevine navesti:

**GRAĐEVINE DRŽAVNOG ZNAČAJA:**

Očitovanje Zavoda za prostorno uređenje Koprivničko-križevačke županije - str 1



**Energetske građevine za cijevni transport nafte, plina ili naftnih derivata:**

- JANAF, međunarodni naftovod, dionica Virje – Lendava.
- JANAF, višenamjenski međunarodni produktovod planiran u konderu trase naftovođa Virje – Lendava – PLANIRANO
- otpremni plinovod Čvor Međimurje – CPS Molve, DN 300/75
- magistralni plinovod Budrovac - Varaždin I, DN 300/50
- magistralni plinovod Ludbreg – Koprivnica, DN 500/50.
- magistralni plinovod (75 bara) Ludbreg – Budrovac – PLANIRANO
- magistralni plinovod (75 bara) Sotin – Mursko Središće – PLANIRANO

**ZAHVATI U PROSTORU I POVRŠINE DRŽAVNOG ZNAČAJA KOJE SE PREMA POSEBNIM PROPISIMA KOJI UREĐUJU GRADNJU NE SMATRAJU GRADNENJEM:**

**Istraživanje i eksploatacija mineralnih sirovina**

- istražni prostor „Drava 02“ (DR-02) za istraživanje i eksploataciju ugljikovodika na kopnu
- eksploatacijska polja ugljikovodika

EPU „Cvetkovec“ i EPU „Kušnjak-Đelekovec“

**Građevine za eksploataciju mineralnih sirovina**

- eksploatacijske bušotine ugljikovodika unutar granica odobrenog eksploatacijskog polja ugljikovodika EPU „Cvetkovec“ Cve-1, Cve-2, Cve-4, Cve-5
- eksploatacijske bušotine ugljikovodika zvan granica odobrenih eksploatacijskih polja ugljikovodika Su-2, Su-3, Su-4, Su 5 Poga-1, Poga-2, Poga-1BS

7. U članku 6. Odredbi, kao i u cijelom tekstualnom i grafičkom dijelu Plana, umjesto termina „plinska eksploatacijska polja“ koristiti termin „eksploatacijska polja ugljikovodika“
8. Članak 27. potrebno je uskladiti sa važećim Zakonom o prostornom uređenju i kartografskim prikazima građevinskih područja gdje su navedene površine naselja npr. stambena namjena neizgrađeno - uređeno i nauređeno. Uskladiti odredbe za provođenje sa grafičkim dijelom – površine za razvoj se sponinju u Odredbama a u grafici izgrađeno i neizgrađeno.
9. U članku 28. ostavljena je namjena centralnih i društvenih sadržaja što nije u skladu sa važećim Pravilnikom.
10. U članku 62. navodi se mogućnost gradnje dvokatnih građevina ali u članku 52. nije određena ta mogućnost. Potrebno je uskladiti dozvoljene visine u cijelom Planu.
11. U članku 68. navode se poluotvorene građevine te je potrebno pojasniti na koji način se kod takvih građevina izvode otvori prema susjednoj međi odnosno uskladiti sa člankom 67.
12. Članak 71. predlažemo revidirati sa važećom zakonskom regulativom o zaštiti od požara jer neke zadane udaljenosti mogu ometati novu gradnju
13. U članku 78. navode se višestambene građevine ali nisu određene visine osim dozvoljene prizemne i nedorečene dvokatne – potrebno konkretnije odrediti.
14. Članak 87. potrebno je revidirati te uskladiti sa važećim Zakonom o prostornom uređenju i kartografskim prikazima ovog Plana. U trećem stavku navode se nove višestambene građevine sa uvjetima gradnje te je potrebno uskladiti sa člankom 78

15. Članak 114 uskladiti sa Zakonom o prostornom uređenju navodi se obveza DPU-a što nije sukladno važećem Zakonu
16. U članku 142. može se površina kioska do 120 m<sup>2</sup> zamijeniti sa 150 m<sup>2</sup> što je sukladno važećoj zakonskoj regulativi,
17. U članku 211 stavku 2. oznaka PR učestalije se piše samo P što je sukladno oznakama u važećem Registru. Uskladiti kroz cijelo poglavlje 6.3. Mjere zaštite kulturno-povijesnih vrijednosti
18. U cijelom poglavlju 6.3. Mjere zaštite kulturno-povijesnih vrijednosti potrebno je uskladiti Zakon o zaštiti i očuvanju kulturnih dobara sa važećim objavama u Narodnim novinama
19. Predlažemo provjeru odredbe u članku 217. zadnji stavak a vezano za ukidanje statusa kulturnog dobra.
20. U članku 248. zadnji stavak Odredbi za provođenje potrebno je obvezu izrade urbanističkih planova uređenja za građevinska područja označenih kao neizgrađena – neuređena uskladiti sa Zakonom o prostornom uređenju članak 79. stavci 1. i 2. te predlažemo da iza riječi područja se dopiše „li je poziciju osnovne infrastrukture na koju će se čestica moći priključiti potrebno utvrditi drugim postupkom utvrđenim Zakonom (građevinskom dozvolom za ulicu i uličnu infrastrukturu, itd.)“ a sve sa ciljem izbjegavanja izrade velikog broja urbanističkih planova uređenja koja je ovom odredbom određena.
21. Predlažemo na kartama 1 i 4. korigirati obuhvat neizgrađenog neuređenog građevinskog zemljišta u skladu sa stanjem na terenu u naseljima. Duga Rijeka, Luđbreškr Ivanac, Ribnjak, Mala Rasinjica, Veliki Poganac, Rasinja, Grbaševac, Kuzminec i Koledinec.
22. Potrebno je članak 249. Odredbi za provođenje uskladiti sa Zakonom o prostornom uređenju.
23. U grafičkom dijelu Plana, na kartografskom prikazu broj 2.3 „Proizvodnja i cijevni transport nafte i plina“ ucrtati postojeće i planirane cjevovode sukladno komentaru pod točkom 6. Također, umjesto termina „plinska eksploatacijska polja“ koristiti termin „eksploatacijska polja ugljikovodika“. Preporuka je ucrtati bušotine za eksploataciju ugljikovodika, sukladno pobrojanim bušotinama pod točkom 6. Također, ucrtati lokalni plinovod u skladu s postojećom projektnom dokumentacijom
24. U grafičkom dijelu Plana, na kartografskom prikazu broj 2.4. „Vodoopskrba i odvodnja“, ucrtati stvarno stanje izgrađenosti magistralne vodoopskrbne mreže. Izgrađen je magistralni vodoopskrbni cjevovod Rasinja – Gorica – Vojvodinac – Kuzminec – Kiedinec – Pustakovec, te krak Grbaševac – Botinovec. Također, izgrađen je magistralni cjevovod Rasinja – Radejevo Selo.
25. U grafičkom dijelu plana, na odgovarajuće kartografske prikaze, ucrtati planirano reciklažno dvorište

S poštovanjem,

RAVNA TELU:  
Zlatko Filipović, dipl. inž.





MINISTARSTVO GOSPODARSTVA,  
PODUZETNIŠTVA I OBRTA  
KL. AS A, U.P. 1-3116/01-18-03-28  
URBR/01-526-03/03-01-1-18-1  
Zagreb, 5. veljače, 2018.

Ministarstvo gospodarstva, poduzetništva i obrta, temeljem odredbi članka 8. stavka 2. u svezi odredbe članka 116. u odredbi članka 96. Zakona o rudarstvu (Narodne novine, 199. Sr. 13 / 14-14), te odredbe članka 12. Pravilnika o jedinstvenom informacijskom sustavu mineralnih sirovina i registru (Narodne novine broj 142/13 u poslužbeni) dužnosti donosi

#### RJEŠENJE

Odreduje se brisanje eksploatacijskog polja građevnog pješaka i šljunka "Ledveničko polje" iz Registra eksploatacijskih polja Ministarstva gospodarstva, poduzetništva i obrta, knjiga XI, list 46.

#### OBRAZLOŽENJE

Dana 2. veljače 2018. godine, objavljena je primopredaju dostupne dokumentacije glede eksploatacijskog polja građevnog pješaka i šljunka "Ledveničko polje" (zajedač Ministarstva gospodarstva, poduzetništva i obrta i Ureda državne uprave u Šestrićevskoj kraljevačkoj županiji, Koprivnica, u čemu je učenij zapisnik, Kl. AS A: 31-09-18-03-12, URBR/01-526-03/03-01-1-18-1), o preuzimanju dokumentacije vezano na istraživanje eksploatacije mineralnih sirovina iz članka 5. točke 3. Zakona o rudarstvu.

U Registru eksploatacijskih polja ministarstva nadležnog za rudarstvo, eksploatacijsko polje građevnog pješaka i šljunka "Ledveničko polje" upisano je u knjigu XI, list 46.

Kao nositelj i ovlaštenik eksploatacijskog polja građevnog pješaka i šljunka "Ledveničko polje" upisana je Republika Hrvatska.

Iz preuzetu dokumentaciju dostavljen je:

1) Petvrsta Ministarstva gospodarstva, poduzetništva i obrta i pravne za inspekcije iske posrednik gospodarstva, Sektora nadzora u području rudarstva, čistoenergetike i opreme pod tlakom, Službe nadzora u području rudarstva, Zagreb, Kl. AS A: 31-09-18-01-287, URBR/01-526-09-17-03, od 11. siječnja 2017. godine iz koje je razvidno da na predmetnom eksploatacijskom polju nije bilo potrebno provediti mjere osigurnosti radi sprečavanja nastanka opasnosti za ljude, imovinu, prirodne okolise, buduću i ne nakadašnju započeta eksploatacija mineralnih sirovina.

2) Prevrsta Ministarstva zaštite okoliša i energetike, Uprave za inspekcijske poslove, Sektora inspekcijskog nadzora zaštite okoliša, Službe inspekcijskog nadzora zaštite okoliša, Područna jedinica Zagreb, Koprivnica, Kl. AS A: 31-02-17-07-13, URBR/01-517-08-1-0-17-2, od 11. siječnja 2017. godine, kojim se potvrđuje da su na predmetnom eksploatacijskom

Slijedom iznesenog, sukladno odredbama članka 109. Ministarstva gospodarstva, poduzetništva i obrta donijelo je rješenje kao u prilogu:

Uputa o pravnom lijeku

Protiv ovog rješenja nije dopuštena žalba već se može pokrenuti upravni spor. Upravni spor se pokreće tužbom Upravnim sudu u Zagrebu u roku 30 dana od dana primatka rješenja.

Na izdavanje ovog rješenja, sukladno odredbama članka 8. stavka 1. Zakona o upravnim pristojbama Narodne republike, broj 115/15, ne plaća se pristojba.

DRŽAVNI TAJNIK  
Marijo Antorić

**DOŠLAVITI**

1. Ministarstvo financija  
Registar koncesija  
Katašćićeva 5, 10000 Zagreb
2. Koprivničko-križevačka županija  
Ulica Antuna Nemčića 7, 48000 Koprivnica
3. Koprivničko-križevačka županija  
Općina Rasinja  
Ulica Florijana 2, 48312 Rasinja
4. Ministarstvo graditeljstva i prostornog uređenja  
Ulica Republike Austrije 20, 10000 Zagreb
5. Ministarstvo zaštite okoliša i energetike  
Radnička cesta 80, 10000 Zagreb
6. Ministarstvo državne imovine  
3. Pavačina Dežmana 30, 10000 Zagreb

**Opisne obaveze**

1. Uprava za inspeksijske poslove u gospodarstvu, ovdje
2. Knjiga NI, list 46 - Registar eksploatacijskih polja, ovdje

info@rasinja.hr

**Pošiljatelj:** Kralj-Vrsalović Ana <Ana.Kralj-Vrsalovic@ina.hr>  
**Poslano:** Thursday, March 8, 2018 9:13 PM  
**Primatelji:** juo@rasinja.hr; info@rasinja.hr  
**Kopija:** Jasna Mucko; Tramac Željko  
**Predmet:** mišljenje na Prijedlog V. ID PPUO Rasinja

9 03 2018

350-2110-110

2018/13-12-11

Poštovani,

Temeljem dobivenih materijala Prijedloga V. Izmjena i dopuna Prostornog plana uređenja općine Rasinja i sudjelovanja na javnom izlaganju dana 8. ožujka 2018. godine, dostavljamo naše primjedbe na materijale Prijedloga Plana, kao prilog javnoj raspravi.

Uvidom u materijale Prijedloga plana utvrđeno je da su kartografskim prikazima broj 1. Korištenje i namjena površina i broj 2.3. Proizvodnja i cijevi transport nafte i plina, ispravno ucrtane granice EPU „Cvetkovec“ i „Kutnjak-Đelekovec“. Naše se primjedbe odnose na termine korištene u legendama kartografskih prikaza, koje bi trebalo izmijeniti:

- Naziv *eksploatacijska polja plina*, zamijeniti nazivom *eksploatacijska polja ugljikovodika* (EPU);
- Bušotine ucrtane unutar EPU „Cvetkovec“ (Cve-1, Cve-3, Cve-4 i Cve-5) i izvan eksploatacijskih polja (Su-1, Su-3, Su-4 i Su-5) u legendi su označene kao bušotine s potencijalom za proizvodnju geotermalne vode ili vode visoke tehnološke kvalitete. Činjenica je da su to bušotine izrađene s primarnim ciljem istraživanja ugljikovodika, pa bi možda bilo ispravnije označiti ih kao *bušotine s potencijalom za eksploataciju energetskih mineralnih sirovina*, koja podrazumijeva i ugljikovodike i geotermalne vode.
- Bušotine Cve-2, Cve-6 i Su-2 su napuštene bušotine, što znači da je na tom prostoru bila bušotina, ali je prostor sada saniran i doveden u stanje sigurno za ljude, imovinu, prirodu i okoliš. To također podrazumijeva da na površini nema nikakvih rudarskih objekata, već da postoji kanal bušotine se nalazi 1,5 – 2,0 metra pod zemljom. Kako ih označiti u prostornom planu, prepuštamo izrađivaču.
- U kartografskom prikazu broj 2.3. Proizvodnja i cijevi transport nafte i plina, naziv *magura trasa tehnološkog plinovoda CPS Malve – CPS Zebunec* u planiranim vodovima, označiti kao postojeći, jer je u međuvremenu izgrađen te zamijeniti nazivom *otpremni plinovod DN 300/75 čvor Medimurje – CPS Malve*.

Također navodimo sljedeće primjedbe na tekstualni dio materijala Prijedloga plana, odnosno Odredbi za provođenje:

- u članku 6. naziv *plinska eksploatacijska polja*, zamijeniti nazivom *eksploatacijska polja ugljikovodika* (EPU);
- u istom članku dodati *istražni prostor ugljikovodika „DR-02“* koji se ne navodi;
- u članku 11 uskladiti tekst *izgradnja planiranog tehnološkog plinovoda čvor Medimurje – CPS Malve*, kao postojeći: *otpremni plinovod DN 300/75 čvor Medimurje – CPS Malve*
- u članku 185. tekst *bušotine izvan granica eksploatacijskih polja Cvetkovec-1, 2, 4 i 5* zamijeniti tekстом *bušotine unutar granica eksploatacijskog polja Cvetkovec-1, 3, 4 i 5*

Nadamo se da ćete uvažiti naše primjedbe i uklopiti ih u konačne materijale V. Izmjena i dopuna Prostornog plana uređenja općine Rasinja.

Lijepi pozdrav i sretno!

Ana Kralj-Vrsalović  
 INA-INDUSTRIJA nafte d.d.  
 stručnjak za proizvodnju nafte i plina  
 ISTRAŽIVANJA I PROIZVODNJE nafte i plina  
 RAZRAĐA POLJA  
 ODNOSI S DRUGIM OBLASTIMA I OKOLNOM UPRAVOM ZA IPNP  
 Lovnica 4

Očitovanje INA-Industrije nafte d.d.



REPUBLIKA HRVATSKA  
MINISTARSTVO OBRANE  
ZAGREB

UPRAVA ZA MATERIJALNE RESURSE  
SEKTOR ZA VOJNU INFRASTRUKTURU  
Služba za vojno graditeljstvo i  
energetsku učinkovitost

KLASA: 350-02/18-01/45  
URBROJ: 512M3-020201-18-  
Zagreb, 09. ožujka 2018.

KOPRIVNIČKO-KRIŽEVAČKA ŽUPANIJA  
OPĆINA RASINJA  
Općinski načelnik  
Trg sv. Florijana  
48312 RASINJA

**PREDMET:** V. Izmjene i dopune PPUO Rasinja,  
- očitovanje, dostavlja se

**VEZA:** Vaš akt KLASA:350-02/16-01/01, URBROJ:2137/13-18-5  
od 19. veljače 2018. godine

Aktom iz veze predmeta dostavljen je poziv za sudjelovanje na javnoj raspravi o prijedlogu V. Izmjena i dopuna Prostornog plana uređenja Općine Rasinja.

Temeljem odredbi članka 92. Zakona o obrani („Narodne novine“ broj 73/13, 75/15 i 27/16) i Pravilnika o zaštitnim i sigurnosnim zonama oko vojnih lokacija i građevina („Narodne novine“ broj 122/15) obavještavamo vas da na području obuhvata V. Izmjena i dopuna Prostornog plana uređenja Općine Rasinja nema zona posebne namjene ni drugih zahtjeva vezano za zaštitu interesa obrane te nemamo primjedbi na prijedlog predmetnog plana.

SZ

S poštovanjem,

VODITELJ SLUŽBE

Velimir Anić, dipl. ing. geod.

Dostaviti:  
- naslovu  
- pismohrana, ovdje


Očitovanje Ministarstva obrane

## V. IZMJENE I DOPUNE PROSTORNOG PLANA UREĐENJA OPĆINE RASINJA



### KNJIGA PRIMJEDBI UZ JAVNI UVID U PRIJEDLOG PLANA

Trajanje javnog uvida 26. 02. 2018. – 08. 03. 2018.



*Knjiga primjedbi – naslovna strana*

NIJE BILO ZAHTJEVA U  
JAVNOJ RASPRAVI



*Knjiga primjedbi*