



**REPUBLIKA HRVATSKA
KOPRIVNIČKO – KRIŽEVAČKA ŽUPANIJA
OPĆINA PETERANEC**

KLASA:350-02/16-01/02
URBROJ: 2137/12-19-244
PETERANEC, 15.07.2019.

IZVJEŠĆE O JAVNOJ RASPRAVI
IV. IZMJENE I DOPUNE PROSTORNOG PLANA UREĐENJA
OPĆINE PETERANEC

SADRŽAJ:

1. PODACI IZ OBJAVE JAVNE RASPRAVE

2. POPIS SUDIONIKA U JAVNOJ RASPRAVI KOJI SU POZVANI POSEBNOM OBAVIJESTI O JAVNOJ RASPRAVI

3. POPIS SUDIONIKA U JAVNOJ RASPRAVI, OPIS MIŠLJENJA, PRIJEDLOGA I PRIMJEDBI NA PRIJEDLOG IV. IZMJENA I DOPUNA PROSTORNOG PLANA UREĐENJA OPĆINE PETERANEC – ODREĐENJE O NJIHOVU PRIHVAĆANJU, DJELOMIČNOM PRIHVAĆANJU ILI ODBIJANJU

4. AKTI I DRUGI DOKAZI

- Zaključak o utvrđivanju prijedloga za javnu raspravu
- Objava javne rasprave u listu „Podravski list“ 3.6.2019. s dokazima objave
- Preslika objave s mrežnih stranica Ministarstva graditeljstva i prostornog uređenja
- Preslika objave s mrežnih stranica Općine Peteranec
- Zapisnik o javnom izlaganju s popisom prisutnih

1. PODACI IZ OBJAVE JAVNE RASPRAVE



Republika Hrvatska
KOPRIVNIČKO-KRIŽEVAČKA ŽUPANIJA
OPĆINA PETERANEC

Na temelju članka 96. stavka 3. Zakona o prostornom uređenju („Narodne novine“ broj 153/13, 65/17, 114/18 i 39/19) i Zaključka općinskog načelnika Općine Peteranec, KLASA: 350-02/16-01/02, URBROJ: 2137/12-19-188 od 24. svibnja 2019. godine objavljuje se

JAVNA RASPRAVA
o Prijedlogu IV. Izmjena i dopuna
Prostornog plana uređenja Općine Peteranec
(„Službeni glasnik Koprivničko - križevačke županije“
broj 8/06, 11/07, 4/13 i 10/14)

Javna rasprava trajat će od **10.06.2019. do 24.06.2019.**

Javni uvid u Prijedlog IV. Izmjena i dopuna Prostornog plana uređenja Općine Peteranec moći će se izvršiti za vrijeme trajanja javne rasprave u prostorijama Općine Peteranec, Matije Gupca 13, 48321 Peteranec svakog radnog dana u uredovno radno vrijeme Jedinственог управног одјела i na web stranicama Općine Peteranec (www.peteranec.hr), te izrađivača plana (www.urbia.hr)

Javno izlaganje Prijedloga IV. izmjena i dopuna Prostornog plana uređenja Općine Peteranec organizirat će se u prostorijama Općine Peteranec, Matije Gupca 13, 48321 Peteranec, dana **12. lipnja 2019. godine u 11:00 sati.**

Primjedbe i prijedloge sudionici mogu davati tijekom javne rasprave, zaključno sa **24. lipnja 2019. godine** i to na slijedeći način:

- postavljanjem pitanja tijekom javnog izlaganja o predloženim rješenjima
- davanjem prijedloga i primjedbi u zapisnik za vrijeme izlaganja,
- upućivanjem pisanih prijedloga i primjedbi Jedinственом управном одјелу Općine Peteranec, Matije Gupca 13, 48321 Peteranec

Prijedlozi i primjedbe koji nisu dostavljeni u roku ili nisu čitljivo napisani, ne moraju se uzeti u obzir u pripremi Izvješća o javnoj raspravi.

Podnositelji trebaju na podnesku navesti adresu za dostavu odgovora.

KLASA:350-02/16-01/02
URBROJ:2137/12-19-189
Peteranec, 28. svibnja 2019.



OPĆINSKI NAČELNIK:
Krešimir Matijašić

2. POPIS SUDIONIKA U JAVNOJ RASPRAVI KOJI SU POZVANI POSEBNOM OBAVIJESTI O JAVNOJ RASPRAVI



Republika Hrvatska
KOPRIVNIČKO-KRIŽEVAČKA ŽUPANIJA
OPĆINA PETERANEC
Jedinstveni upravni odjel

48321 Peteranec, Matije Gupca 13
MB: 2698790, OIB: 86225237319
Žiro-račun: **HR2223860021832400005**
Tel./fax: 048/636-289; 636-436
opcina-peteranec@kc.htnet.hr

KLASA: 350-02/16-01/02
URBROJ:2137/12-19-191
Peteranec, 17. travnja 2019.

PREDMET: Prijedlog IV. izmjena i dopuna Prostornog plana uređenja Općine Peteranec („Službeni glasnik Koprivničko – križevačke županije“ broj 8/06, 11/07, 4/13 i 10/14)

- Posebna obavijest o javnoj raspravi -

Poštovani,

Na temelju članka 97. Zakona o prostornom uređenju („Narodne Novine“ broj 153/13, 65/17, 114/18 i 39/19) obavještavamo Vas da je objavljena javna rasprava na prijedlog IV. Izmjena i dopuna Prostornog plana uređenja Općine Peteranec.

Javna rasprava, odnosno javni uvid trajat će **od 10. lipnja 2019. godine do 24. lipnja 2019. godine** s napomenom da će se javno izlaganje održati **12. lipnja 2019. godine u 11:00 sati** u prostorijama Općine Peteranec, Matije Gupca 13, 48321 Peteranec. Prijedlog plana nalazi se dostupan na web stranicama Općine Peteranec www.peteranec.hr odakle se mogu preuzeti od dana početka javne rasprave. Također će se obavijest o javnoj raspravi i link za uvid u prijedlog plana za javnu raspravu nalaziti i na mrežnim stranicama izrađivača plana: www.urbia.hr.

Sukladno članku 101. Zakona o prostornom uređenju, javnopravno tijelo koje je dalo, odnosno trebalo dati zahtjeve za izradu IV. Izmjena i dopuna Prostornog plana uređenja Općine Peteranec u javnoj raspravi sudjeluje davanjem mišljenja o prihvaćanju tih zahtjeva, odnosno mišljenja o primjeni posebnog propisa i/ili dokumenta koji je od utjecaja na predmetne izmjene.

Ako svoje mišljenje ne dostavite u gore navedenom roku, smatra se da je mišljenje dano i da je prijedlog izrađen u skladu s danim zahtjevima, odnosno s posebnim propisom i /ili dokumentom koji je od utjecaja na prostorni plan.

S poštovanjem

Dostaviti:

PROČELNICA:
Andreja Senković, dipl.iur.

MINISTARSTVA I UPRAVNA TIJELA

1. Ministarstvo zaštite okoliša i energetike, Uprava za zaštitu prirode, Radnička cesta 80, Zagreb
2. Ministarstvo pomorstva, prometa i infrastrukture, Prisaavlje 14, 10000 Zagreb
3. Ministarstvo kulture, Uprava za zaštitu kulturne baštine, Konzervatorski odjel u Bjelovaru, Trg Eugena Kvaternika 6, 43 000 Bjelovar
4. Ministarstvo poljoprivrede, Ul. Grada Vukovara 78, Zagreb
5. Ministarstvo poljoprivrede, Uprava za šumarstvo, lovstvo i drvenu industriju, Planinska 2A Zagreb
6. Ministarstvo unutarnjih poslova, PU Koprivničko-križevačka, Trg Eugena Kumičića 18, 48 000 Koprivnica
7. Ministarstvo državne imovine, Dežmanova 10, Zagreb
8. Ministarstvo gospodarstva, poduzetništva i obrta, Sektor za rudarstvo, Ulica grada Vukovara 78, 10000 Zagreb
9. Državna uprava za zaštitu i spašavanje, Područni ured za zaštitu i spašavanje, Hrvatske državnosti 7, 48 000 Koprivnica
10. Ured državne uprave u Koprivničko-križevačkoj županiji, Služba za gospodarstvo i imovinsko – pravne poslove, Odjel za gospodarstvo, Antuna Nemčića 5, 48000 Koprivnica
11. Koprivničko-križevačka županija, Upravni odjel za prostorno uređenje, gradnju, zaštitu okoliša i zaštitu prirode, Odsjek za prostorno uređenje i gradnju, Antuna Nemčića 5/1, 48000 Koprivnica
12. Koprivničko-križevačka županija, Upravni odjel za prostorno uređenje, gradnju, zaštitu okoliša i zaštitu prirode, Odsjek za zaštitu okoliša i zaštitu prirode, Antuna Nemčića 5/1, 48000 Koprivnica

DRŽAVNE AGENCIJE I JAVNE USTANOVE

13. Hrvatska regulatorna agencija za mrežne djelatnosti, R. F. Mihanovića 9, Zagreb
14. Koprivničko-križevačka županija, Zavod za prostorno uređenje Koprivničko-križevačke županije, Florijanski trg 4/I, 48 000 Koprivnica
15. Javna ustanova za upravljanje zaštićenim prirodnim vrijednostima na području Koprivničko – križevačke županije, Florijanski trg 4/II, 48 000 Koprivnica
16. Županijska uprava za ceste Koprivničko-križevačke županije, I.Z. Dijankovečkog 3, 48 260 Križevci
17. Hrvatske šume, UŠP Koprivnica, Ivana Meštrovića 28, 48000 Koprivnica
18. Hrvatske vode, VGO za Muru i gornju Dravu, Varaždin, Međimurska 26b
19. Hrvatske vode, VGI za mali sliv „Bistra“, Ulica Antuna Radića 8 B, 48350 Đurđevac

TVRTKE ZA GRADNJU I UPRAVLJANJE INFRASTRUKTURNIM SUSTAVIMA

20. HŽ infrastruktura d.o.o., Mihanovićeve 12, Zagreb
21. Hrvatske ceste d.o.o., Sektor za studije i projektiranje, Vončinina 3, Zagreb
22. HP-Hrvatska pošta d.d., Jurišićeva 13
23. HOPS - Hrvatski operator prijenosnog sustava d.o.o., Sektor za tehničku potporu, Služba za pripremu izgradnje i izgradnju, Kupuska 4, 10 001 Zagreb
24. HEP Operator distribucijskog sustava, Elektra Koprivnica, Ulica Hrvatske državnosti 32, 48000 Koprivnica
25. GKP Komunalac d.o.o., Koprivnica, Mosna 15
26. Koprivnica Plin d.o.o., Koprivnica, Mosna 15
27. Koprivničke vode d.o.o. Koprivnica, Mosna 15 a
28. JANAF d.d., Miramarska cesta 24, Zagreb
29. INA – industrija nafte d.d., Sektor istraživanja i proizvodnje nafte i plina za jugoistočnu Europu, Zagreb, Avenija Većeslava Holjevca 10, Zagreb
30. PLINACRO d.o.o., Sektor transporta plina, Savska cesta 88a, Zagreb

OSTALI

31. Grad Koprivnica
32. Općina Koprivnički Ivanec
33. Općina Koprivnički Bregi
34. Općina Đelekovec
35. Općina Gola
36. Općina Hlebine
37. Općina Drnje
38. Općinsko vijeće Općine Peteranec

3. POPIS SUDIONIKA U JAVNOJ RASPRAVI, OPIS MIŠLJENJA, PRIJEDLOGA I PRIMJEDBI NA PRIJEDLOG IV. IZMJENA I DOPUNA PROSTORNOG PLANA UREĐENJA OPĆINE PETERANEC – ODREĐENJE O NJIHOVU PRIHVAĆANJU, DJELOMIČNOM PRIHVAĆANJU ILI ODBIJANJU

R. BR.	PODNOŠITELJ PRIMJEDBE / PRIJEDLOGA / MIŠLJENJA	SUDJELOVANJE JAVNOPRAVNOG TIJELA U POSTUPKU PREMA ČL. 90. I 101. ZPU	PRIHVAĆANJE / NEPRIHVAĆANJE PRIMJEDBE ILI PRIJEDLOGA	SAŽETAK ZAHTJEVA, PRIMJEDBE ILI PRIJEDLOGA	OBRAZLOŽENJE
1.	<p>Županijska uprava za upravljanje županijskim i lokalnim cestama koprivničko – križevačke županije</p> <p>KLASA: 350-02/16-01/02 URBROJ: 231 Zaprimljeno: 18.06.2019.</p>	<p>Na temelju upita nositelja izrade Plana, zahtjev javnopravnog tijela zaprimljen u Općini 07.05.2019.</p> <p>Mišljenje prema članku 101. stavcima 1. i 5. Zakona o prostornom uređenju.</p>	Nema primjedbi na prijedlog Plana.		
2.	<p>INA – industrija nafte d.d., Istraživanje i proizvodnja nafte i plina, Razrada polja</p> <p>KLASA: 350-02/16-01/02 URBROJ: 230 Zaprimljeno: 18.06.2019.</p>	<p>Na temelju upita nositelja izrade Plana, zahtjev javnopravnog tijela zaprimljen u Općini 03.05.2019.</p> <p>Mišljenje prema članku 101. stavcima 1. i 5. Zakona o prostornom uređenju.</p>	Nema primjedbi na prijedlog Plana.		
3.	<p>Ministarstvo poljoprivrede</p> <p>KLASA: 350-02/16-01/02 URBROJ: 232 Zaprimljeno: 18.06.2019.</p>	<p>Upit drugom javnopravnom tijelu – Hrvatske šune d.o.o.</p>	Nema primjedbi na prijedlog Plana.	Zahtjev drugom javnopravnom tijelu o očitovanju na prijedlog Plana.	Mišljenje prema članku 101. stavcima 1. i 5. Zakona o prostornom uređenju nije izdano.

4.	Hrvatske šume d.o.o. KLASA: 350-02/16-01/02 URBROJ: 233 Zaprimljeno: 18.06.2019.	Na temelju upita nositelja izrade Plana, zahtjev javnopravnog tijela zaprimljen u Općini 30.04.2019. Mišljenje prema članku 101. stavcima 1. i 5. Zakona o prostornom uređenju.	Nema primjedbi na prijedlog Plana.		
5.	Ministarstvo unutarnjih poslova, Policijska uprava Koprivničko - križevačka, Služba zajedničkih i upravnih poslova KLASA: 350-02/16-01/02 URBROJ: 234 Zaprimljeno: 18.06.2019.	Na temelju upita nositelja izrade Plana, zahtjev javnopravnog tijela zaprimljen u Općini 17.05.2019.	Nema primjedbi na prijedlog Plana.	Opetovano postavljen zahtjev za izradu Plana, identičan onom koji već dan u svibnju 2019. na osnovu poziva Općine, a koji je poslužio kao polazište za izradu IV. izmjena i dopuna PPUO.	Mišljenje prema članku 101. stavcima 1. i 5. Zakona o prostornom uređenju nije izdano.
6.	HŽ Infrastruktura d.o.o., Zagreb KLASA: 350-02/16-01/02 URBROJ: 235 Zaprimljeno: 21.06.2019.	Na temelju upita nositelja izrade Plana, zahtjev javnopravnog tijela nije zaprimljen. Mišljenje prema članku 101. stavcima 1. i 5. Zakona o prostornom uređenju.	Nema primjedbi na prijedlog Plana.		
7.	Plinacro d.o.o.. Zagreb KLASA: 350-02/16-01/02 URBROJ: 236 Zaprimljeno: 21.06.2019.	Na temelju upita nositelja izrade Plana, zahtjev javnopravnog tijela nije zaprimljen. Mišljenje prema članku 101. stavcima 1. i 5. Zakona o prostornom uređenju.	Prijedlog se usvaja.	Temeljem desetogodišnjeg plana razvoja plinskog transportnog sustava Republike Hrvatske, u kojem se izgradnja magistralnog plinovoda Sotin – Mursko Središće ne planira, traži se da se isti ne prikazuje u Planu niti ne spominje u tekstualnim dijelovima plana..	
8.	Hrvatska regulatorna agencija za mrežne djelatnosti KLASA: 350-02/16-01/02 URBROJ: 237 Zaprimljeno: 21.06.2019.	Na temelju upita nositelja izrade Plana, zahtjev javnopravnog tijela nije zaprimljen. Mišljenje prema članku 101. stavcima 1. i 5. Zakona o prostornom uređenju.	Nema primjedbi na prijedlog Plana.		

9.	<p>Ministarstvo državne imovine</p> <p>KLASA: 350-02/16-01/02 URBROJ: 238 Zaprimljeno: 26.06.2019.</p>	<p>Na temelju upita nositelja izrade Plana, zahtjev javnopravnog tijela zaprimljen u Općini 9.05.2019.</p> <p>Mišljenje prema članku 101. stavcima 1. i 5. Zakona o prostornom uređenju.</p>	<p>Negativno mišljenje na prijedlog Plana - ne može se usvojiti radi nenadležnosti Općine da odlučuje o predmetu radi kojeg je negativno mišljenje izdano.</p>	<p>Javnopravno tijelo je izdalo negativno mišljenje na prijedlog Plana iz razloga što kat. čest. brojeva 2384 i 2828, obje k.o. Sigetec u prijedlogu Plana nisu utvrđene kao građevinsko područje, a u dosadašnjem Planu su bile.</p> <p>Tvrđi se da je time umanjena vrijednost zemljištu.</p>	<p>U dosadašnjem Planu je područje današnjih kat. čest. brojeva 2384 i 2828, obje k.o. Sigetec utvrđeno kao <u>planirano</u> građevinsko područje za gospodarsku, proizvodnu namjenu (u važećem Prostornom planu – III. izmjene i dopune na predmetnom području je bilo više katastarskih čestica) Planirano stanje nije realizirano, a u međuvremenu su se promijenile okolnosti koje su onemogućile da se površina i nadalje planira kao gospodarska, proizvodna zona.</p> <p>Naime, katastarskom česticom broj 2834k.o. Sigetec prolazi trasa moguće planirane državne brze ceste D10 /Čvorište Sv. Helena (A4) – čvorište Dubrava – čvorište Gradec – Križevci – Koprivnica – G.P. Gola (gr. R. Mađarske)/ čija širina koridora je utvrđena s 150,0 mi koja je kao građevina od značaja za Republiku Hrvatsku, utvrđena posebnim zahtjevom Hrvatskih cesta d.o.o. izdanim za izradu IV. ID PPUO Peteranec. Upravo na ovoj poziciji k.č. 2834 k.o. Sigetec je predviđen i cestovni čvor Sigetec, za koji se prije konačnog projektnog rješenja ne zna točna pozicija niti veličina zemljišta potrebnog za njegovu izgradnju, te je u zahtjevu Hrvatskih cesta posebno navedeno da je u PPUO potrebno čuvati prostor za denivelirana čvorišta i objekte na trasi. Planiranje trasa državnih cesta nije predmet prostornih planova uređenja na općinskoj razini, ali se općinske prostorne planove</p>
----	---	--	---	---	---

					<p>obvezno ugrađuju koridori državne infrastrukture, a planiranje građevinskih područja unutar koridora državne infrastrukture nije dozvoljeno.</p> <p>Na k.č. 2828 k.o. Sigetec je izvedena poljoprivredna gospodarska građevina, te se po toj osnovi zemljište smatra građevinskim za predmetnu namjenu. Zbog blizine trase brze ceste i čvora Sigetec planiranje industrijske zone samo na k.č. 2828 k.o. Sigetec također nije moguće prije usvajanja konačnog rješenja projekta brze ceste jer se može dogoditi da se njena površina iskoristi za potrebe opremanja ceste (cestarske službe, naplatni servisi, odmorište i drugo).</p> <p>Moguće je da je jedan od razloga zašto je trasa brze ceste i čvor na cesti predviđen upravo na ovom zemljištu upravo taj što se radi o nekretnini u državnom vlasništvu, pa za njega nije potrebno vršiti otkup, međutim to nije predmet prostornog planiranja na općinskoj razini.</p>
10.	<p>HŽ Infrastruktura d.o.o., Zagreb</p> <p>KLASA: 350-02/16-01/02 URBROJ: 239 Zaprimljeno: 02.07.2019.</p>	<p>Na temelju upita nositelja izrade Plana, zahtjev javnopravnog tijela nije zaprimljen.</p> <p>Mišljenje prema članku 101. stavcima 1. i 5. Zakona o prostornom uređenju.</p>	<p>Nema primjedbi na prijedlog Plana.</p>		<p>Očitovanje identično onom iz točke 6.</p>

11.	<p>Hrvatske ceste d.o.o. Za upravljanje, građenje i održavanje državnih cesta</p> <p>KLASA: 350-02/16-01/02 URBROJ: 240 Zaprimljeno: 02.07.2019.</p>	<p>Na temelju upita nositelja izrade Plana, zahtjev javnopravnog tijela zaprimljen u Općini 13.05.2019.</p> <p>Mišljenje prema članku 101. stavcima 1. i 5. Zakona o prostornom uređenju.</p>	Primjedba se usvaja.	Traži se da se u Planu, osim korektno ucrtane varijante 1 koridora obilaznice Koprivnice na pravcu Podravske brze ceste i brze ceste Vrbovec – Gola, ucrtta i varijanta 2, prema Studiji koja se dostavlja u prilogu očitovanja.	Do sada Hrvatske ceste Općini Peteranec nisu dostavile grafičke trase planiranih državnih cesta. Varijanta 1 je predviđena prema podacima iz Prijedloga Prostornog plana Koprivničko – križevačke županije, koji je dan na javnu raspravu u travnju 2019., a kojim varijanta 2 nije predviđana. Upućujemo podnositelja primjedbi da grafičke podatke ubuduće daje u prilogu zahtjeva za izradu Plana koji se daje temeljem članka 91. ZPU u početnoj fazi izrade Plana, čime će se izbjeći nesuglasice oko planiranja na području moguće trase državne infrastrukture.
12.	<p>Zavod za prostorno uređenje Koprivničko – križevačke županije</p> <p>KLASA: 350-02/16-01/02 URBROJ: 241 Zaprimljeno: 05.07.2019.</p>	<p>Na temelju upita nositelja izrade Plana, zahtjev javnopravnog tijela zaprimljen u Općini 14.05.2019.</p> <p>Mišljenje prema članku 101. stavcima 1. i 5. Zakona o prostornom uređenju.</p>			
	12.1.		Nije primjedba na prijedlog Plana. Vijeće će se očitovati.	Traži se zasebno službeno očitovanje općinskih tijela o mogućnosti eksploatacije građevnog pijeska i šljunka na području sjeverno od naselja Sigetec, na prostoru koje je dosadašnjim PPUO Sigetec bio utvrđen kao planirani istražni i eksploatacijski prostor IP/EP „Grad“ i to iz razloga što područje navedenog istražnog i eksploatacijskog prostora obrađeno u toj namjeni kroz prijedlog IV. izmjena i dopuna Prostornog plana Koprivničko – križevačke županije i Stratešku procjenu utjecaja na okoliš za IV.	Eksploatacija u okviru postojećih istražnih i eksploatacijskih polja još nije završena. Ne postoji zakonska obveza Općine da prostornim planom lokalne razine omogući otvaranje novih istražnih i eksploatacijskih polja neenergetskih mineralnih sirovina na svim prostorima s eksploatacijskim potencijalom.

				izmjene i dopune Prostornog plana Koprivničko – križevačke županije.	
		12.2.	Prijedlog se usvaja.	Traži se da se na kartografskom prikazu br. 1. „Korištenje i namjena površina“ na površini južno od eksploatacijskog polja „Otok“ namjena površina uskladi sa stvarnim stanjem, odnosno utvrdi kao obradivo tlo.	
		12.3.	Primjedba se usvaja.	Traži se da se u članku 104. stavak 1. alineja 1. Odredbi za provedbu ispravi naziv eksploatacijskog polja „Tori I“ u „Tori“.	

Peteranec, 15.07.2019.

ZA IZRAĐIVAČA IV. ID PPUO
Vesna Makovec, dipl.ing.arh.



ZA NOSITELJA IZRADE IV. ID PPUO
OPĆINSKI NAČELNIK:
Krešimir Matijašić



**PRESLIKE PODNESAKA - MIŠLJENJA, PRIJEDLOGA, PRIMJEDBI I DRUGO
NA PRIJEDLOG PROSTORNOG PLANA**



ŽUPANIJSKA UPRAVA ZA UPRAVLJANJE
ŽUPANIJSKIM I LOKALNIM CESTAMA
KOPRIVNIČKO – KRIŽEVAČKE ŽUPANIJE
48260 Križevci, I. Z. Dijankovečkog 3

Matični (porezni) broj: 1286986
OIB: 16406615746

Telefon: (048) 711-208
Telefax: (048) 711-209

E-mail: zuc-krizevci@kc.t-com.hr

KLASA: 340-09/19-01/760
URBROJ: 2141-06-376-06-760/2019
Križevci, 14.06.2019.

REPUBLIKA HRVATSKA	
KOPRIVNIČKO-KRIŽEVAČKA ŽUPANIJA	
2137/12 - OPĆINA PETERANEC	
KLASA: 340-09/19-01/760	URBROJ: 2141-06-376-06-760/2019
KLAS. OZNAKA	URBROJ
340-09/19-01/760	2141-06-376-06-760/2019
OPĆINA PETERANEC	PH
	1919

OPĆINA PETERANEC
Matije Gupca 13

48 321 PETERANEC

Predmet: IV. Izmjene i dopune Prostornog plana uređenja Općine Peteranec
- Mišljenje - daje se

Poštovani,

Prema Vašem dopisu (KLASA: 350-02/16-01/02 URBROJ: 2137/12-19-206) a vezano za Prijedlog IV. Izmjena i dopuna Prostornog plana Općine Peteranec, izjavljujemo da nemamo nikakvih primjedbi.

S poštovanjem.

O tom obavijestiti:

1. Arhiva ovdje.

Stručni suradnik za upravno – tehničke poslove
i sigurnost prometa:

Marcel Kovačić, dipl. ing. prom.





Istraživanje i proizvodnja nafte i plina
Razrada polja

Lovinčićeva 4
10000 Zagreb

Tel: 385 1 645 0518
Fax: 385 1 645 2522

Naš znak - Re: 50308575/10-06-19/2108-228/BK

Datum - Date: 11. lipnja 2019.

REPUBLIKA HRVATSKA
KOPRIVNIČKO-KRIŽEVAČKA ŽUPANIJA
2137/12 - OPĆINA PETERANEC

URBROJ: 18-06-2019

KL. OZNAKA	URBROJ
350-02/16-01/02	01
AMBITI	PR
193	-

REPUBLIKA HRVATSKA
KOPRIVNIČKO-KRIŽEVAČKA
ŽUPANIJA
Općina Peteranec
Jedinstveni upravni odjel

Matije Gupca 13
48 321 PETERANEC

PREDMET: IV IZMJENA I DOPUNA PROSTORNOG PLANA UREĐENJA OPĆINE PETERANEC
- mišljenje u prilog javnoj raspravi -

Na temelju Vašeg zahtjeva, dopis KLASA: 350-02/16-01/02, URBROJ: 2137/12-19-219 od 4. lipnja 2019. godine, zaprimljenog u naš ured 10. lipnja 2019. godine, a u svezi javne rasprave o Prijedlogu IV. Izmjena i dopuna Prostornog plana uređenja Općine Peteranec dostavljamo Vam naše mišljenje.

Uvidom u materijale, na službenoj web stranici (www.peteranec.hr), Prijedloga IV. Izmjena i dopuna Prostornog plana utvrđeno je da su na kartografskom prikazu 1. *Korištenja i namjena površina*, ucrtana eksploatacijska polja ugljikovodika (EPU) „Peteranec“ i „Gola“. Na kartografskom prikazu 2. *Infrastrukturni sustav*, ucrtani su otpremni plinovod DN300/75 čvor Medimurje – CPS Mošće i plinovod DN100/50 Per-2 – PS Legrad te istražni prostor ugljikovodika »DR-02«.

U tekstualnom dijelu Prijedloga za javnu raspravu IV. Izmjene i dopuna Prostornog plana Općine Peteranec, uz eksploatacijska polja, instalacije i istražnog prostora, spomenute su neaktivne bušotine unutar eksploatacijskog polja „Peteranec“ i napuštena bušotina unutar eksploatacijskog polja „Gola“

Slijedom navedenog nemamo primjedbi te se slažemo sa Prijedlogom IV. Izmjene i dopuna Prostornog plana uređenja Općine Peteranec.

Sretno!

Direktor Razrade polja:



Jerko Jelić-Balta, dipl. ing.

Dostaviti:

1. Proizvodna regija sjeverna Hrvatska, direktor, Vladimir Tišljar, dipl.ing.;
2. Odnosi s državnim i lokalnom upravom IPNP, direktor Željko Tremac, dipl. ing.;
3. Arhiva, ovdje.

INA, d.d.	Banilo - Banj	Adresa - Address	IBAN broj - IBAN Number	Ugledni sud u Zagrebu
Avenija Veščićeva Hojseva 10 10 002 Zagreb p.o. 555 Hrvatska - Croatia Telefon - Telephone +385(1)6450000 Faks - Fax + 385(1)6452100	Proizvodnja nafte d.o.o. Razrada polja d.o.o. Sokolj baka 24 Opatovci Hrvatska Prodajna mreža d.o.o. Brijuni d.o.o. 12190 DNO i S&S d.o.o.	Rođica cesta 59, 10000 Zagreb Hajdina cesta 13, 10000 Zagreb Dijelova Jaska vrbaska 10, 20000 Zagreb Dobrovoljski put 8, 11000 Split Dobrovoljski put 3, 21000 Zadar Jadranski trg 3a, 51000 Rijeka Križevačka 8, 10000 Zagreb Jaska Peca Brijuni 30, 21000 Zadar Sokolj baka 24, A-1810 Baka	HR90 2402001110001999 0 HR90 2402001110001999 0 HR90 1200 0017 1010 0100 0 HR90 2200 0017 1010 0100 0 HR90 2401 0017 1010 0100 0 HR90 2402 0017 1010 0100 0 HR90 2403 0017 1010 0100 0 HR90 2404 0017 1010 0100 0 AT29 1200 1200 4400 3400 0 AT90 1200 1200 4400 3400 0 CZ49 0000 0000 0000 0000 0 CZ20 0000 0000 0000 0000 0 NL39 1200 1200 4400 3400 0 NL39 1200 1200 4400 3400 0	Ugledni sud u Zagrebu Comercijalni sud u Zagrebu MBS 000000004 Uključni temeljni kapital - Prihodebiti (MBS) 9.000.000,00 kn - HRK Broj osnovnih dionica / Podrijetlana vrijednost Broj osnovnih dionica / Nominalna vrijednost 10.000.000 / 500,00 kn - HRK Matični broj - Reg. broj: 3386263 OIB - 21719980025 RDB identifikacijski broj / VAT identification number HR27199980025

Predsjednik i članovi Uprave / President and members of the Management Board
Sándor Pástorics, Niko Doki, Akos Székely, Ivan Kestec, Gábor Mayer, Zoltán Papp
Predsjednik Nadzornog odbora / President of the Supervisory Board: Csaba Vándor



REPUBLIKA HRVATSKA
MINISTARSTVO POLJOPRIVREDE

10000 Zagreb, Planinska 2a

KLASA: 350-02/19-01/333
URBROJ: 525-11/1582-19-2
Zagreb, 11. lipnja 2019. godine



REPUBLIKA HRVATSKA
MINISTARSTVO POLJOPRIVREDE
ZAGREB - OPĆINA PETERANEC

18.06.2019	
350-02/19-01/333	J
192	

HRVATSKE ŠUME d.o.o.
DIREKCIJA
Ulica Kneza Branimira 1
10 000 Zagreb

PREDMET: Prijedlog IV. Izmjena i dopuna Prostornog plana uređenja Općine Peteranec, obavijest o javnoj raspravi
- očitovanje, traži se

Poštovani,

sukladno odredbama članka 40, stavka 6. Zakona o šumama („Narodne novine“, br. 68/18 i 115/18), molimo u okviru vaše nadležnosti, očitovanje na Prijedlog IV. Izmjena i dopuna Prostornog plana uređenja Općine Peteranec, za potrebe davanja mišljenja na prostorni plan sukladno stavku 5. istog članka.

S poštovanjem,



Na znanje:
- Općina Peteranec, Matije Gupca 13, 48 321 Peteranec.

DOSTAVITI:
1. Naslovu,
2. U spis predmeta.



društvo s ograničenom odgovornošću

10000 Zagreb, Ulica kneza Branimira 1

Uprava: Krunoslav Jakupčić, dipl. ing. šum. – predsjednik; Ante Sabljic, dipl. ing. šum. – član; mr. sc. Igor Fazekaš – član •
Trgovački sud u Zagrebu (MBS 080261008) • MB 3631133 • OIB 69693144506 • SWIFT: PBZGHR2X • IBAN: HR46 2340
0091 1001 0036 0 • Temeljni kapital: 1.171.670.000,00 kn, uplaćen u cijelosti • Telefon: 01/4804 111 • Telefaks: 01/4804 101
• pp 148, 10002 Zagreb • web: <http://www.hrsume.hr> • e-mail: direkcija@hrsume.hr

UPRAVA ŠUMA PODRUŽNICA KOPRIVNICA, I. MEŠTROVIĆA 28; KOPRIVNICA Tel.: 048/ 250 900 Fax: 048/ 250 963

KLASA: 512-12-8658

URBROJ: 06-00-06/02-19-10

REPUBLIKA HRVATSKA
KOPRIVNIČKO-KRIŽEVAČKA ŽUPANIJA
243712 - OPĆINA PETERANEC

Koprivnica, 23. travanj 2019. godina

REPUBLIKA HRVATSKA
KOPRIVNIČKO - KRIŽEVAČKA ŽUPANIJA
OPĆINA PETERANEC
Jedinstveni upravni odjel

DODATAK		DODATAK	
18-05-2019			
KLASIFIKACIJA	POSREDOVANJE	POSREDOVANJE	POSREDOVANJE
POSREDOVANJE	POSREDOVANJE	POSREDOVANJE	POSREDOVANJE
POSREDOVANJE	POSREDOVANJE	POSREDOVANJE	POSREDOVANJE

Predmet: IV. izmjene i dopune PP uređenja općine Peteranec
- mišljenje, dostavlja se

Prema dostavljenoj dokumentaciji i prisustvu javnoj raspravi, te usporedbom sa važećim šumskogospodarskim planovima za državne šume nemamo primjedbe na prijedlog prostorno planske dokumentacije.

S poštovanjem,

VODITELJ UPRAVE ŠUMA
PODRUŽNICA KOPRIVNICA:
Mirko Kovačev, dipl. ing. šum.

Dostaviti:

1. Naslovu
2. Odjel za ekologiju



REPUBLIKA HRVATSKA
 MINISTARSTVO UNUTARNJIH POSLOVA
 POLICIJSKA UPRAVA KOPRIVNIČKO-KRIŽEVAČKA
 SLUŽBA ZAJEDNIČKIH I UPRAVNIH POSLOVA
 INSPEKTORAT UNUTARNJIH POSLOVA

Broj: 511-06-04/5-333-56/2-19. I

Koprivnica, 14. 6. 2019.

REPUBLIKA HRVATSKA
 POLICIJSKA UPRAVA KOPRIVNIČKO-KRIŽEVAČKA
 2132112 - OPĆINA PETERANEC

UNES JEDIN	18-06-2019
BR. DOK. IZD.	DATA. IZD.
511-06-04/5-333-56/2-19. I	01
POSREDOVANJE	POSREDOVANJE
POSREDOVANJE	POSREDOVANJE
POSREDOVANJE	POSREDOVANJE

OPĆINA PETERANEC

Jedinstveni upravni odjel

Predmet: Prijedlog IV. izmjena i dopuna Prostornog plana uređenja Općine Peteranec,
 - dostava zahtjeva.-

Vezano za vaš zahtjev Klasa: 350-02/16-01/02, Urbroj: 2137/12-19-196 od 4. lipnja 2019. godine, koji se odnosi na dostavu zahtjeva na IV. izmjene i dopune Prostornog plana uređenja Općine Peteranec, smatramo da bi kod izrade predmetnog prostornog plana trebalo koristiti Zakon o zaštiti od požara (NN broj 92/10), Pravilnik o uvjetima za vatrogasne pristupe (NN broj 35/94, 55/94 i 142/03), Pravilnik o hidrantskoj mreži za gašenje požara (NN broj 8/06) i Pravilnik o otpornosti na požar i drugim zahtjevima koje građevine moraju zadovoljiti u slučaju požara (Narodne novine broj 29/13 i 87/15).

Prilikom izrade prostornog plana treba obratiti pažnju na:

- Mogućnost evakuacije i spašavanja ljudi, životinja i imovine
- Sigurnosne udaljenosti između građevina i njihovom požarnom odjeljivanju
- Osiguranje pristupa i operativnih površina za pristup i rad vatrogasnih vozila
- Osiguranje dostatnih izvora vode za gašenje požara

S poštovanjem,

VODITELJ INSPEKTORATA
 Mirko Krajina



HŽ INFRASTRUKTURA
10000 Zagreb, Mihanovićeveva 12

**SEKTOR ZA RAZVOJ, PRIPREMU
I PROVEDBU INVESTICIJA I EU
FONDOVA**

tel: +385 (0)1 453 41 23
fax: +385 (0)1 378 28 48
e-mail: martin.capar@hzinfra.hr
naš broj i znak: 5317 /19, MC
vaš broj:
datum: 19.06.2019.g.

REPUBLIKA HRVATSKA			
KOPRIVNIČKI KRIŽEVACKA ŽUPANIJA			
2137/12 - OPĆINA PETERANEC			
PRILAZAK	21-06-2019	OSTR. BR.	
BR. OZNAKA			
350-02/16-01/02		01	
OPĆINA		VR	VRH
	196	-	-

Općina Peteranec

Jedinstveni upravni odjel

Matije Gupca 13

48321 Peteranec

n/r.: gđa. Andrea Senković - pročelnica

Predmet: Prijedlog IV. Izmjena i dopuna PPUO Peteranec
– mišljenje, daje se

Poštovani,

Zaprimili smo Vaš dopis (KLASA: 350-02/16-01/02, URBROJ: 2137/12-19-210 od 04.06.2019.g.) sa posebnom obavijesti o javnoj raspravi na prijedlog IV. Izmjena i dopuna Prostornog plana uređenja Općine Peteranec.

Unutar tvrtke HŽ INFRASTRUKTURA d.o.o. trenutno je u pripremi projekt "Poboljšanje postojećeg i izgradnja drugog kolosijeka željezničke pruge na dionici Križevci – Koprivnica – državna granica", za koji je u početnoj fazi provedbe projekta bilo potrebno izmijeniti, između ostalog, PPUO Peteranec.

Obzirom da je sve potrebno za projekt gore spomenute željezničke pruge riješeno kroz Ciljane III. Izmjene i dopune Prostornog plana uređenja Općine Peteranec, HŽ INFRASTRUKTURA d.o.o. nema posebnih zahtjeva i komentara na Prijedlog IV. Izmjena i dopuna Prostornog plana uređenja Općine Peteranec.

S poštovanjem,

Voditelj projekta
u.z. Capar
Stipe Zec, dipl.ing.građ.

Direktor Sektora za razvoj, pripremu
i provedbu investicija i EU fondova



Mirko Franović, dipl.ing.građ.

HŽ Infrastruktura d.o.o. ZAGREB, Mihanovićeveva 12, TRGOVAČKI SUD U ZAGREBU, MBS: 060502455, OIB: 3660121606,
Naziv i broj te bank: Filijalna banka Zagreb d.d., Zagreb, Rednička cesta 50, BROJ RAČUNA: HR442540091110263604,
TEMELJNI KAPITAL: 224.188.000,00 kuna,
PREDSJEDNIK UPRAVE: Ivo Križ, dipl.ing.građ.
ČLANOV UPRAVE: mr. sc. Doris Bačić, dipl.ing., Nikola Ljubić, dipl.ing., Krunoslav Pačić, dipl.ing., Mirko Z. Žužević, dipl.ing.

REPUBLIKA HRVATSKA
KOPRIVNIČKO-KRIŽEVAČKA ŽUPANIJA
2137/12 - OPĆINA PETERANEC

PRIM. JELO:	21-06-2019
KLAS. OZNAKA:	OSTR. JELO:
350-02/16-01/02	01
OPREMLJENJE:	PR:
101	-

REPUBLIKA HRVATSKA
KOPRIVNIČKO-KRIŽEVAČKA ŽUPANIJA
OPĆINA PETERANEC
Jedinstveni upravni odjel
Matije Gupca 13
48321 Peteranec

plinacro
d.o.o.

plinacro d.o.o.	Savska 82A Zagreb
Klasa:	PL-18/2666
Datum:	18-06-2019
UR. BR.:	R/18-4

PREDMET: Prijedlog IV. Izmjena i dopuna PPUO Peteranec
- dostava mišljenja

Poštovani,

nastavno na Vaš dopis Klasa: 350-02/16-01/02, Urbroj: 2137/12-19-220, od 4.6.2019. dostavljamo Vam mišljenje na prijedlog predmetnog plana.

Obzirom da se Desetogodišnjim planom razvoja plinskog transportnog sustava Republike Hrvatske ne planira izgradnja magistralnog plinovoda Sotin - Mursko Središće, taj plinovod ne treba prikazivati kako u pisanom tako i u grafičkom dijelu IV. Izmjena i dopuna PPUO Peteranec.

S poštovanjem,

Rukovoditeljica Službe
geodetskih poslova
Vanja Skopljak Štulić, dipl. ing.

Direktor Sektora
razvoja i investicija
Hrvoje Krhen, dipl. ing.

plinacro
16 d.o.o. • Zagreb

PLINACRO D.O.O., SAVSKA 82A • 10 000 ZAGREB • HRVATSKA (TEL) +385 1 8301777 • (FAX) +385 1 8301724
PLINACRO@PLINACRO.HR
UPISANO U SUDSKI REGISTAR TRGOVAČKOG SUDA U ZAGREBU POD MBS 080304171. OIB 63401829760.
IZNOS TEMELJNOG KAPITALA 912.022.000,00 KUNA UPLAĆEN U CIJELOSTI
UPRAVA DRUŠTVA : PREDSEDNIK UPRAVE IVICA ANAČIĆ, ČLANICA UPRAVE DARIA KRSTIČEVIĆ, ČLAN UPRAVE MARIN ZOVKO
SWIFT: PZGHR2X; IBAN: HR323400091100225754; PRIVREDNA BANKA ZAGREB D.O
SWIFT: HPBZHR2X; IBAN: HR292300000101634686; ZAGREBAČKA BANKA D.D.
SWIFT: RZBHR2X; IBAN: HR7624240081100339787; HRVATSKA POŠTANSKA BANKA O.O.
SWIFT: ESBCHR22; IBAN: HR262402001100519753; ERSTE STEIERMÄRKISCHE BANK D.D.
SWIFT: HAABHR22; IBAN: HR362300091101222178; ADDIKO BANK D.D.
SWIFT: PAZGHR2X; IBAN: HR324080021160030496; PARTNER BANKA O.O.
SWIFT: OTPVHR2X; IBAN: HR324070001160614460; OTP BANKA DD



KLASA: 350-05/19-01/212
 URBROJ: 376-05-3-19-2
 Zagreb, 17. lipnja 2019.

REPUBLIKA HRVATSKA		
KONSTITUCIJSKO SUZBIVAČKA ŽUPANIJA		
213712 - OPĆINA PETERANEC		
PR. BROJ	21-06-2019	
PR. OPĆINA		OPĆ. JEP.
350-05/19-01/212		01
PR. BROJ		VRUJ
192		

Općina Peteranec
 Ulica Matije Gupca 13
 48321 Peteranec

Predmet: Općina Peteranec
 IV. IZMJENE I DOPUNE PPU OPĆINE PETERANEC
 mišljenje u tijeku javne rasprave

Veza: Vaš dopis KLASA: 350-02/16-01/02, URBROJ: 2137/12-19-203 od 4. lipnja 2019.

Poštovani,

Poštovani,

Hrvatska regulatorna agencija za mrežne djelatnosti (dalje: HAKOM) zaprimila je vaš dopis kojim tražite da na osnovu članka 101. Zakona o prostornom uređenju (NN br. 153/13) i članka 25. stavka 2. i 3. Zakona o elektroničkim komunikacijama (NN br. 73/08, 90/11, 133/12, 80/13, 71/14 i 72/17) izda mišljenje na prijedlog IV. IZMJENE I DOPUNE PPU OPĆINE PETERANEC za javnu raspravu.

Uvidom u dostavljeni prijedlog IV. IZMJENE I DOPUNE PPU OPĆINE PETERANEC za javnu raspravu **potvrđujemo** da na prijedlog nemamo primjedbi.

S poštovanjem,

S poštovanjem,

HRVATSKA REGULATORNA AGENCIJA
 ZA MREŽNE DJELATNOSTI
 Roberta Frangeša Mihanovića 9
 ZAGREB

RAVNATELJ
ad. Turolović
mr.sc. Miran Gostić

Dostaviti:

1. Naslovu preporučeno



REPUBLIKA HRVATSKA
Ministarstvo državne imovine

REPUBLIKA HRVATSKA KOPRIVNIČKO-KRIŽEVAČKA ŽUPANIJA 2137/17 - OPĆINA PETERANEC			
PRIMLJENO	26-06-2019		
KLAS. ČISLO		LISTA ŽU.	
350-02/16-01/02		01	
URBROJ NO:		PR.	KRIJ.
	199	-	-

KLASA: 940-01/18-03/4074
URBROJ: 536-03-02-03/03-19-06

Zagreb, 18. lipanj 2019.

REPUBLIKA HRVATSKA
KOPRIVNIČKO - KRIŽEVAČKA ŽUPANIJA
OPĆINA PETERANEC

Matije Gupca 13
48321 Peteranec

PREDMET: IV. Izmjene i dopune Prostornog plana uređenja Općine Peteranec
- mišljenje na prijedlog Plana za javnu raspravu - daje se

VEZA: Vaš dopis KLASA: 350-02/16-01/02, URBROJ: 2137/12-19-197 od
04. lipnja 2019. godine

Poštovani,

Ministarstvo državne imovine temeljem članka 9. stavka 1 Zakona o upravljanju državnom imovinom („Narodne Novine“, br.52/18) te članku 101. Zakona o prostornom uređenju („Narodne novine“, br.153/13, 65/17,114/18 i 39/19) u predmetu zahtjeva Općine Peteranec – **daje negativno mišljenje Općini Peteranec u Koprivničko-križevačkoj županiji na Nacrt konačnog prijedloga za javnu raspravu IV. Izmjena i dopuna Prostornog plana uređenja Općine Peteranec.**

Upravljanje imovinom Republike Hrvatske, od čega važan udio čini građevinsko zemljište koje predstavlja veliki potencijal za investicije i ostvarivanje ekonomskog rasta države, za cilj ima okrupnjavanje odnosno očuvanje, korištenje i uređenje građevinskog zemljišta u vlasništvu Republike Hrvatske.

Republika Hrvatska vlasnik je nekretnina označenih kao k.č.br.2834 i k.č.br.2828, sve k.o.Sigetec (ukupne površine 97.977 m²). IV. Izmjenama i dopunama PPU Općine Peteranec predviđa se izdvajanje (prenamjena) predmetnih čestice iz građevinskog u negrađevinsko područje čime je njihova tržišna vrijednost uvelike umanjena.

Slijedom navedenog, Ministarstvo državne imovine daje negativno mišljenje na Načrt konačnog prijedloga IV. Izmjena i dopuna Prostornog plana uređenja Općine Peteranec te predlaže da se predmetne čestice izdvoje iz obuhvata predmetnih izmjena i dopuna, odnosno da se vrate u prvobitno stanje.

S poštovanjem,


MINISTAR

dr. sc. Goran Marić


HŽ INFRASTRUKTURA

10000 Zagreb, Mihanovićeveva 12

**SEKTOR ZA RAZVOJ, PRIPREMU
I PROVEDBU INVESTICIJA I EU
FONDOVA**

 REPUBLIKA HRVATSKA
KOPRIVNIČKO-KRŠKI VAČKA ŽUPANIJA
Općina Peteranec

 tel: +385 (0)1 453 41 23
 fax: +385 (0)1 378 28 48
 e-mail: martin.capar@hzinfra.hr
 naš broj i znak: 53 17-1/19, MC
 vaš broj:
 datum: 19.06.2019.g.

PROTJ. BROJ: 02-07-2019	
KLASA: 350-02/16-01/02	URBROJ: 2137/12-19-210
OPĆINA: Peteranec	PRIL.: 100
SRBIL.: -	

 Općina Peteranec
 Jedinstveni upravni odjel
 Matije Gupca 13
 48321 Peteranec

n/r.: gđa. Andrea Senković - pročelnica

Predmet: Prijedlog IV. Izmjena i dopuna PPUO Peteranec
 – mišljenje, daje se

Poštovani,

Zaprimili smo Vaš dopis (KLASA: 350-02/16-01/02, URBROJ: 2137/12-19-210 od 04.06.2019.g.) sa posebnom obavijesti o javnoj raspravi na prijedlog IV. Izmjena i dopuna Prostornog plana uređenja Općine Peteranec.

Unutar tvrtke HŽ INFRASTRUKTURA d.o.o. trenutno je u pripremi projekt "Poboljšanje postojećeg i izgradnja drugog kolosijeka željezničke pruge na dionici Križevci – Koprivnica – državna granica", za koji je u početnoj fazi provedbe projekta bilo potrebno izmijeniti, između ostalog, PPUO Peteranec.

Obzirom da je sve potrebno za projekt gore spomenute željezničke pruge riješeno kroz Ciljane III. Izmjene i dopune Prostornog plana uređenja Općine Peteranec, HŽ INFRASTRUKTURA d.o.o. nema posebnih zahtjeva i komentara na Prijedlog IV. Izmjena i dopuna Prostornog plana uređenja Općine Peteranec.

S poštovanjem,

 Voditelj projekta
U. Z. Capar
 Stipe Zec, dipl.ing.građ.

 Direktor Sektora za razvoj, pripremu
i provedbu investicija i EU fondova

Mirko Franović
 Mirko Franović, dipl.ing.građ.

HŽ Infrastruktura d.o.o. ZAGREB, Mihanovićeveva 12, TRGOVAČKI SUD U ZAGREBU, MBS: 080590485, OIB: 35901919089,
 Naziv i adresa banke: Privredna banka Zagreb d.o.o. Zagreb, Ravnika cesta 50, BROJ RACUNA: HR4425400291110252804,
 TEMELJNI KAPITAL: 724 188 900 00 kuna
 PREDSEDNIK UPRAVE: Ivan Križ, dipl.ing.građ.
 ČLANOVI UPRAVE: mr. sc. Danilo Barišić, dipl.ing., Nikola Lyden, dipl.ing., Krunoslav Papo, dipl.ing., Marko Z. Žitović, dipl.ing.



Hrvatske ceste d.o.o.
za upravljanje, gradnje i održavanje državnih cesta

adresa: Vončina 3, 10000 Zagreb, Hrvatska
tel: +385 1 4722 555
e-mail: javnost@hrvatske-ceste.hr
website: www.hrvatske-ceste.hr

Sektor za razvoj i strateško planiranje
Odjel za razvoj i planiranje
Klasa: 350-02/12-01/275
Urbroj: 345-200-210-212/392-19-16/SM
Zagreb, 21. 06. 2019. god.

REPUBLIKA HRVATSKA		
KOPRIVNIČKO-KRIŽEVAČKA ŽUPANIJA		
2137/12 - OPĆINA PETERANEC		
STARIŠTVO	02 - 07 - 2019	
STARIŠTVO	OSTR. PER.	
STARIŠTVO	01	
STARIŠTVO	PER.	PRILA:
STARIŠTVO	201	

REPUBLIKA HRVATSKA
KOPRIVNIČKO-KRIŽEVAČKA ŽUPANIJA
OPĆINA PETERANEC
Jedinstveni upravni odjel
Matije Gupca 13
48321 PETERANEC

Predmet: IV. Izmjene i dopune Prostornog plana uređenja Općine Peteranec
- javna rasprava, mišljenje

Vašim dopisom, klasa: 350-02/16-01/02, ur. broj: 2137/12-19-211 od 04. lipnja 2019. godine, pozvali ste nas na javnu raspravu o Prijedlogu IV. Izmjena i dopuna Prostornog plana uređenja Općine Peteranec, te ste zatražili naše mišljenje.

Temeljem članka 101. Zakona o prostornom uređenju („Narodne novine“ broj 153/13, 65/17, 114/18) i članka 82. Zakona o cestama („Narodne novine“ broj 84/11, 22/13, 54/13, 148/13, 92/14) Hrvatske ceste d.o.o. obvezne su izvršiti pregled izradene prostorno-planske dokumentacije te dati očitovanje na predložena rješenja cestovne infrastrukture državnog značenja.

Pregledom Prijedloga predmetnog Plana utvrđeno je sljedeće:

1. Postojeće državne ceste D20 i D41 na području Općine Peteranec, ucrtane su u Prijedlog plana u skladu s važećom Odlukom o razvrstavanju javnih cesta (NN 103/18).
2. Trasa planirane Podravske brze ceste, dionica: čvor Rasinja – čvor Koprivnica, duljine L=19,0 km, obrađena u Studiji odabira najpovoljnije varijante koridora obilaznice Koprivnice (na pravcu Podravske brze ceste i brze ceste Vrbovec – Gola) u dvije varijante. Varijanta 1 korektno je ucrtana u Prijedlog plana prema izradenoj studijsko - projektnoj dokumentaciji, a varijantu 2 je potrebno ucrtati prema situaciji koju dostavljamo u prilikom na CD-u.

S poštovanjem

Privitak:

- Kao u tekstu

Na znanje:

- Pismohrana, ovdje

42. 
Direktor Sektora:
Tomislav Cvjetko, dipl. ing. građ.

Sud upisa: Trgovački sud u Zagrebu, MBS: 080391653, MB: 1554972, OIB: 55545787865, Upisani temeljni kapital: 107.384.800,00 kn
IBAN: HR67 2340009 1100231902 kod Privredne banke Zagreb d.d.
Uprava: Josip Škončić, predsjednik Uprave, Alan Levarić, član Uprave, Nikša Konjevod, član Uprave, Senko Bošnjak, član Uprave



ZAVOD ZA PROSTORNO UREĐENJE KOPRIVNIČKO-KRIŽEVAČKE ŽUPANIJE

www.prostorno-kkz.hr

prostorno-uredjenje@kkz.hr

Florijanski trg 4/1
48 000 Koprivnica

Tel. 048/624-406

OIB: 59262603789

IBAN: HR9433860021552003622

KLASA: 350-01/19-01/08
URBROJ: 2137-14-19-5
Koprivnica, 24. lipnja 2019.

REPUBLIKA HRVATSKA
KOPRIVNIČKO-KRIŽEVAČKA ŽUPANIJA
2127/12 - OPĆINA PETERANEC

KATASTR. JED.	05-07-2019
KLAS. UPISNIK	
350-01/19-01/08	01
OPĆINA PETERANEC	
Jedinstveni upravni odjel	

PREDMET: Primjedbe i prijedlozi na IV. ID PPU Općine Peteranec
– daje se

Poštovani,

Uvidom u dostavljeni Prijedlog IV. Izmjena i dopuna Prostornog plana uređenja Općine Peteranec, izrađen od strane „URBIA“ d.o.o. Čakovec, dajemo slijedeće primjedbe i prijedloge:

- ovim Prijedlogom IV. Izmjena i dopuna Prostornog plana uređenja Općine Peteranec na osnovu brisanja iz katastra istražnih polja (podaci dobiveni od nadležnog Ministarstva gospodarstva) iz Plana je iz grafičkog i tekstualnog dijela brisano istražno polje „Grad“. Napominjemo da je na osnovu podataka iz Prostornog plana uređenja Općine Peteranec u Prijedlog IV. Izmjena i dopuna Prostornog plana Koprivničko-križevačke županije navedeni planirani istražni prostor „Grad“ uctan i obrađen Strateškom procjenom utjecaja na okoliš Prijedloga IV. Izmjena i dopuna Prostornog plana Koprivničko-križevačke županije. Na navedeni Prijedlog IV. Izmjena i dopuna Prostornog plana Koprivničko-križevačke županije Općina Peteranec tijekom javne rasprave nije imala primjedbi. Predlažemo da se Općina pismeno očituje oko statusa planiranog istražnog prostora „Grad“ u Prostornom planu uređenja Općine Peteranec. S obzirom da je trenutno u izradi Državni plan prostornog razvoja Republike Hrvatske kojim će se na državnoj razini rješavati prostornoplanski tema eksploatacijskih polja mineralnih sirovina, te će se sva odobrenja i dozvole izdavati na državnoj razini (kao što je propisano zakonom o rudarstvu), smatramo da se s obzirom na gospodarski i prostorni razvoj Općina treba o navedenom istražnom polju pismeno očitovati,
- Predlažemo da na karti 1. Korištenje i namjena površina tema „vodene površine rijeke Drave uključujući i rukavce i mrtvice, te druge veće vodene površine“ na području južno od eksploatacijskog polja „Otok“ se usklade sa stvarnim stanjem na terenu (koristeći DOF podlogu),
- u članku 104., stavak 1, alineja 2 Odredbi za provođenje ispraviti naziv utvrđenog eksploatacijskog polja „Tori I“ u „Tori“.

S poštovanjem,



4. AKTI I DRUGI DOKAZI

- Zaključak o utvrđivanju prijedloga za javnu raspravu

Na temelju članka 95. stavak 2. Zakona o prostornom uređenju („Narodne novine“ broj 153/13, 65/17, 114/18 i 39/19.) i članka 47. Statuta Općine Peteranec („Službeni glasnik Koprivničko – križevačke županije“ broj 6/13. i 4/18.), općinski načelnik Općine Peteranec 24. svibnja 2019. godine donosi

ZAKLJUČAK

o utvrđivanju Prijedloga IV. izmjena i dopuna Prostornog plana uređenja Općine Peteranec („Službeni glasnik Koprivničko – križevačke županije“ broj 8/06, 11/07, 4/13 i 10/14) za javnu raspravu

I.

Na temelju Nacrta Prijedloga IV. izmjena i dopuna Prostornog plana uređenja Općine Peteranec utvrđuje se Prijedlog IV. izmjena i dopuna Prostornog plana uređenja Općine Peteranec za javnu raspravu, a koji se nalazi u prilogu i čini sastavni dio ovog Zaključka.

II.

Javna rasprava trajat će od **10. lipnja 2019. godine do 24. lipnja 2019. godine**. Javni uvid u Prijedlog IV. izmjena i dopuna Prostornog plana uređenja Općine Peteranec moći će se izvršiti za vrijeme trajanja javne rasprave u prostorijama Općine Peteranec, Matije Gupca 13, 48321 Peteranec, svakog radnog dana u uredovno radno vrijeme Jedinственог управног одјела i na web stranicama Općine Peteranec www.peteranec.hr.

III.

Javno izlaganje Prijedloga IV. izmjena i dopuna Prostornog plana uređenja Općine Peteranec organizirat će se u prostorijama Općine Peteranec, Matije Gupca 13, 48321 Peteranec i to **12. lipnja 2019. godine u 11:00 sati**.

IV.

Primjedbe i prijedloge sudionici mogu davati tijekom javne rasprave, zaključno s **24. lipnja 2019. godine** i to na sljedeći način:

- postavljanjem pitanja tijekom javnog izlaganja o predloženim rješenjima
- davanjem prijedloga i primjedbi u zapisnik za vrijeme izlaganja
- upućivanjem pismenih prijedloga i primjedbi Jedinственом управном одјелу, Matije Gupca 13, 48321 Peteranec.

Prijedlozi i primjedbe koje nisu dostavljene u roku ili nisu čitljivo napisane, ne mogu se uzeti u obzir u pripremi izvješća o javnoj raspravi.

V.

Obavijest o javnoj raspravi o Prijedlogu IV. izmjena i dopuna Prostornog plana uređenja Općine Peteranec objavit će se u Podravskom listu, na mrežnim stranicama Općine Peteranec (www.peteranec.hr) i na mrežnim stranicama Ministarstva graditeljstva i prostornog uređenja.

KLASA: 350-02/16-01/02
URBROJ: 2137/12-19-188
Peteranec, 24. svibnja 2019.



OPĆINSKI NAČELNIK:
Krešimir Matijašić

- Objava javne rasprave u listu „Podravski list“ 3.6.2019.s dokazima objave



Na temelju članka 96. stavka 3. Zakona o prostornom uređenju („Narodne novine“ broj 153/13, 65/17, 114/18 i 39/19) i Zaključka općinskog načelnika Općine Peteranec, KLASA: 350-02/16-01/02, URBROJ: 2137/12-19-188 od 24. svibnja 2019. godine objavljuje se:

JAVNA RASPRAVA

o Prijedlogu IV. Izmjena i dopuna Prostornog plana uređenja Općine Peteranec
 („Službeni glasnik Koprivničko-križevačke županije“
 broj 8/06, 11/07, 4/13 i 10/14)

Javna rasprava trajat će od **10.06.2019. do 24.06.2019.**

Javni uvid u Prijedlog IV. Izmjena i dopuna Prostornog plana uređenja Općine Peteranec moći će se izvršiti za vrijeme trajanja javne rasprave u prostorijama Općine Peteranec, Matije Gupca 13, 48321 Peteranec svakog radnog dana u uređovno radno vrijeme Jedinственог upravnog odjela i na web stranicama Općine Peteranec (www.peteranec.hr), te izrađivača plana (www.urbia.hr)

Javno izlaganje Prijedloga IV. izmjena i dopuna Prostornog plana uređenja Općine Peteranec organizirat će se u prostorijama Općine Peteranec, Matije Gupca 13, 48321 Peteranec, dana **12. lipnja 2019. godine u 11:00 sati.**

Primjedbe i prijedloge sudionici mogu davati tijekom javne rasprave, zaključno s **24. lipnja 2019. godine** i to na sljedeći način:

- postavljanjem pitanja tijekom javnog izlaganja o predloženim rješenjima
- davanjem prijedloga i primjedbi u zapisnik za vrijeme izlaganja,
- upućivanjem pisanih prijedloga i primjedbi Jedinственом upravnom odjelu Općine Peteranec, Matije Gupca 13, 48321 Peteranec

Prijedlozi i primjedbe koji nisu dostavljeni u roku ili nisu čitljivo napisani, ne moraju se uzeti u obzir u pripremi Izvješća o javnoj raspravi.

Podnositelji trebaju na podnesku navesti adresu za dostavu odgovora.

KLASA:350-02/16-01/02
URBROJ:2137/12-19-188
Peteranec, 28. svibnja 2019.

PODRAVSKI LIST 3. LIPNJA 2019

- Preslika objave s mrežnih stranica Ministarstva graditeljstva i prostornog uređenja



REPUBLIKA HRVATSKA
Ministarstvo graditeljstva i
prostornoga uređenja

Naslovnica > O Ministarstvu > Djelokrug > Prostorno uređenje > Prostorni planovi > Informacije o planovima u izradi > Informacije o javnim raspravama >

Informacije o javnim raspravama

29.05.2019. - Informacija o javnoj raspravi o prijedlogu II. Izmjena i dopuna Prostornog plana uređenja Općine Podturen

(/UserDocsiimages//dokumenti/Prostorno/Planovi/Rasprave//29.5.2019.Podturen.PDF)

29.05.2019. | pdf (74kb)

29.05.2019. - Informacija o javnoj raspravi o prijedlogu IV. Izmjena i dopuna Prostornog plana uređenja Općine Peteranec

(/UserDocsiimages//dokumenti/Prostorno/Planovi/Rasprave//29.5.2019.Peteranec.pdf)

29.05.2019. | pdf (125kb)



Republika Hrvatska
KOPRIVNIČKO-KRIŽEVAČKA ŽUPANIJA
OPĆINA PETERANEC

Na temelju članka 96. stavka 3. Zakona o prostornom uređenju („Narodne novine“ broj 153/13, 65/17, 114/18 i 39/19) i Zaključka općinskog načelnika Općine Peteranec, KLASA: 350-02/16-01/02, URBROJ: 2137/12-19-188 od 24. svibnja 2019. godine objavljuje se

JAVNA RASPRAVA
o Prijedlogu IV. Izmjena i dopuna
Prostornog plana uređenja Općine Peteranec
(„Službeni glasnik Koprivničko – križevačke županije“
broj 8/06, 11/07, 4/13 i 10/14)

Javna rasprava trajat će od **10.06.2019. do 24.06.2019.**

Javni uvid u Prijedlog IV. Izmjena i dopuna Prostornog plana uređenja Općine Peteranec moći će se izvršiti za vrijeme trajanja javne rasprave u prostorijama Općine Peteranec, Matije Gupca 13, 48321 Peteranec svakog radnog dana u uredovno radno vrijeme Jedinstvenog upravnog odjela i na web stranicama Općine Peteranec (www.peteranec.hr), te izrađivača plana (www.urbia.hr)

Javno izlaganje Prijedloga IV. izmjena i dopuna Prostornog plana uređenja Općine Peteranec organizirat će se u prostorijama Općine Peteranec, Matije Gupca 13, 48321 Peteranec, dana **12. lipnja 2019.** godine u **11:00 sati**.

Primjedbe i prijedloge sudionici mogu davati tijekom javne rasprave, zaključno sa **24. lipnja 2019.** godine i to na sljedeći način:

- postavljanjem pitanja tijekom javnog izlaganja o predloženim rješenjima
- davanjem prijedloga i primjedbi u zapisnik za vrijeme izlaganja,
- upućivanjem pisanih prijedloga i primjedbi Jedinstvenom upravnom odjelu Općine Peteranec, Matije Gupca 13, 48321 Peteranec

Prijedlozi i primjedbe koji nisu dostavljeni u roku ili nisu čitljivo napisani, ne moraju se uzeti u obzir u pripremi Izvješća o javnoj raspravi.

Podnositelji trebaju na podnesku navesti adresu za dostavu odgovora.


KLASA:350-02/16-01/02
URBROJ:2137/12-19-189
Peteranec, 28. svibnja 2019.



OPĆINSKI NAČELNIK:
Krešimir Matijašić

- Preslika objave s mrežnih stranica Općine Peteranec

https://peteranec.hr/vijesti/javna-raspreda-iv-izmjene-i-dopune-ppuop



Općina Peteranec

Javna rasprava IV. izmjene i dopune PPUOP

30. travnja 2016.

Općina Peteranec

[Početna](#)
[Općina Peteranec](#)
[Web dokumenti](#)
[Klubovi i udruge](#)
[Škola i vrtić](#)
[Kontakt](#)
[Tranžlacijski natječaj](#)

IZJAVE OPĆINE

- Javna rasprava IV. izmjene i dopune PPUOP
- Obitelj u Dvorčevićima
- Završetak
- JAVNI NATJEČAJ ZA OBAVLJE U OBLASTI PROJEKTOVANJE I PROMETNE IZVEDBE OPĆINE PETERANEC
- Općina Peteranec potpisuje ugovor o izvođenju radova na izgradnji i održavanju grobnice u Srijemcu

OPĆINA

Adresa: _____

Adresa: _____

Općinski mjesto: _____

• Kontaktirajte nas

Općina Peteranec | Trg bana Ljudevita Pavla 1, 51200 Peteranec

- Zapisnik o javnom izlaganju s popisom prisutnih

ZAPISNIK

sa javne rasprave o prijedlogu IV. Izmjena i dopuna Prostornog plana uređenja Općine Peteranec održane dana 12. lipnja 2019. s početkom u 11,00 sati u prostorijama Općine Peteranec, Matije Gupca 13 Peteranec.

PRISUTNI:

1. Zlatko Filipović – ravnatelj Zavoda za prostorno uređenje KKŽ
2. Mladen Matica – zamjenik ravnatelja u Zavodu za prostorno uređenje KKŽ
3. Blaženka Lukšić – Zavod za prostorno uređenje KKŽ
4. Emilija Seidl – Hrvatske šume, UŠP Koprivnica, odjel za ekologiju
5. Tomislav Gaži, Peteranec, [redacted]
6. Vesna Makovec – direktorica Urbie d.o.o Čakovec
7. Andrea Senković – pročelnica Jedinственog upravnog odjela Općine Peteranec

ZAPISNIČARKA:

Milica Pakasin

Direktorica Urbie d.o.o Čakovec Vesna Makovec - izrađivač Prijedloga IV. Izmjena i dopuna Prostornog plana uređenja općine Peteranec - pozdravlja sve prisutne te izlaže bitne promjene u Prijedlogu IV. izmjenama i dopuna PPUOP, osvrt na poslovne zone, reciklažna dvorišta, eksploatacijska polja, lokacije rekreacije u Sigecu Loka te u Peterancu rekreacijski ribnjak Jablanje, lovački dom u Sigecu uz eksploatacijsko polje Tori, zaštićena područja koja su višestruko zaštićena, napravljena je revizija kulturne baštine, mogućnost evidentiranja i ostalih npr. zgrada Kapetanije u kojoj se smješteno sjedište Općine, prijedlog obilježavanja kulturnog dobra – zaštita prostora gdje su snimani Gruntovčani, raspela su u potpunosti obnovljena koja su tipična za podravska sela, obradivo tlo značajan državni resurs, kao i eksploatacijska polja ugljikovodika Peteranec – Gola, te osvrt na infrastrukturu.

Mladen Matica – osvrt na Županijski prostorni plan koji je završen prethodnog mjeseca, ali još za potpuni završetak trebaju barem četiri mjeseca. Razlike u eksploatacijskom polju Tori u površini. Eksploatacijska polja u ovom dijelu su značajna za državu.

Vesna Makovec – razlika je u tome što površina nije u vlasništvu koncesionara već lovačke udruge.

Blaženka Lukšić – eksploatacijsko polje Zlatno jezero, proširenje polja je bilo u planu te iz kog razloga više nije, a vidljivo je u prijašnjim prostornim planovima uređenja Općine Peteranec kao i u Županijskom prostornom planu. Potrebno je argumentirati i pojasniti razlog iz kojeg se isto briše.

Vesna Makovec – objašnjenje mora dati naručitelj izrade IV. Izmjena i dopuna Prostornog plana uređenja Općine Peteranec, a to je sama Općina Peteranec.

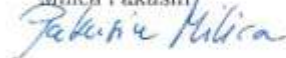
Ucrtan je koridor državne ceste u kojem je zaštićena gradnja, dvojba oko pročistača, ali je potrebno dati prijedlog za usklađenje katastarskih granica, ucrtavanje infrastrukture primjena plana postoji da se koridori mogu izmjestiti jer su oni fiktivni. Ujedno molim Zavod za prostorno uređenje da se pismeno izjasni o eventualnim nejasnoćama i potrebnim pojašnjenjima, kao i ostali prisutni.

Budući da nema više pitanja niti prijedloga završavamo ovu javnu raspravu u 11,50 sati.

- ZAVRŠENO -






ZAPISNIČARKA:

Milica Pakasin



POTPISNA LISTA PRISUTNOSTI NA JAVNOJ RASPRAVI ZA IV. IZMJENE I DOPUNE PROSTORNOG PLANA UREĐENJA

OPĆINE PETERANEC 12. lipnja 2019. godine

Redni broj	Ime i prezime	Naziv institucije/pravne osobe ispred koje dolazite	Email adresa	Vlastoručni potpis
1.	MILAN KATIĆ	Zaopćna 1. odjelna uprava za prostorno-urbanističko i privredno-komunalno zastupništvo		
2.	ZIYAD PRIMOVIĆ	ZAVOD ZA PUNOČASNO POSREDOVANJE U PROMETU NEKRETNIM PRAVNIM POSREDOVANJE		
3.	BLAŽENKA LUKSIC	ZAVOD ZA PUNOČASNO POSREDOVANJE U PROMETU NEKRETNIM PRAVNIM POSREDOVANJE		
4.	TOMISLAV GAJE			
5.	EMILJA SEIDL	HRVATSKA DUNE UPR AVAN DUNE UPR AVAN		
6.				
7.				
8.				
9.				
10.				
11.				