



REPUBLIKA HRVATSKA  
KOPRIVNIČKO-KRIŽEVAČKA ŽUPANIJA



GRAD KOPRIVNICA

Upravni odjel za prostorno uređenje

KLASA: 350-02/17-01/0002  
URBROJ: 2137/01-07/1-18-73  
Koprivnica, 13.08.2018.

**IZVJEŠĆE O JAVNOJ RASPRAVI  
URBANISTIČKI PLAN UREĐENJA „PRI SV. MAGDALENI I“**

**SADRŽAJ:****1. PODACI IZ OBJAVE JAVNE RASPRAVE****2. POPIS SUDIONIKA U JAVNOJ RASPRAVI KOJI SU POZVANI POSEBNOM OBAVIJESTI O JAVNOJ RASPRAVI****3. POPIS SUDIONIKA U JAVNOJ RASPRAVI, OPIS MIŠLJENJA, PRIJEDLOGA I PRIMJEDBI NA PRIJEDLOG URBANISTIČKOG PLANA UREĐENJA „PRI SV. MAGDALENI I“ – ODREĐENJE O NJIHOVU PRIHVAĆANJU, DJELOMIČNOM PRIHVAĆANJU ILI ODBIJANJU****4. AKTI I DRUGI DOKAZI**

- Zaključak o utvrđivanju prijedloga za javnu raspravu
- Objava javne rasprave u tisku „Večernji list“ 20.06.2018. s dokazima objave
- Objava javne rasprave u tisku „Podravski list“ 23.06.2018. s dokazima objave
- Preslika objave s mrežnih stranica Ministarstva graditeljstva i prostornog uređenja
- Preslika objave s mrežnih stranica Grada Koprivnica
- Zapisnik o javnom izlaganju s popisom prisutnih

## 1. PODACI IZ OBJAVE JAVNE RASPRAVE



REPUBLIKA HRVATSKA  
KOPRIVNIČKO-KRIŽEVAČKA ŽUPANIJA



GRAD KOPRIVNICA

Upravni odjel za prostorno uređenje

Temeljem članka 96. stavka 2. Zakona o prostornom uređenju („Narodne novine“ broj 153/13 i 65/17), Odluke o izradi Urbanističkog plana uređenja „Pri Sv. Magdaleni I“ („Glasnik Grada Koprivnice“, broj 1/17) i Zaključka gradonačelnika Grada Koprivnice KLASA: 350-02/17-01/0002, URBROJ: 2137/01-07-01/4-18-61 od 19. lipnja 2018. objavljuje se

### JAVNA RASPRAVA

(javni uvid i javno izlaganje)

o Prijedlogu Urbanističkog plana uređenja  
„Pri Sv. Magdaleni I“ u Koprivnici

- I. Javna rasprava će trajati **30 dana** i to od **28. lipnja do 27. srpnja 2018. godine**.
- II. Javni uvid u Prijedlog Urbanističkog plana uređenja „Pri Sv. Magdaleni I“ moći će se izvršiti za vrijeme trajanja javne rasprave u prostorijama Grada Koprivnice, Upravnog odjela za prostorno uređenje, Zrinski trg 1 (prizemlje, soba 4C), Koprivnica svakog radnog dana od 7,00 do 15,00 sati i na internet stranicama Grada Koprivnice ([www.koprivnica.hr](http://www.koprivnica.hr)).
- III. Javno izlaganje o Prijedlogu Urbanističkog plana uređenja „Pri Sv. Magdaleni I“ održat će se dana **4. srpnja 2018. godine (srijeda) s početkom u 12,00 sati**, u Gradskoj vijećnici, Zrinski trg 1, Koprivnica.
- IV. Pozivaju se sve zainteresirane osobe da sudjeluju u javnoj raspravi te da tijekom javnog uvida i javnog izlaganja daju svoje primjedbe, prijedloge, mišljenja i/ili očitovanja o Prijedlogu Urbanističkog plana uređenja „Pri Sv. Magdaleni I“.
- V. Primjedbe i prijedloge na Prijedlog Urbanističkog plana uređenja „Pri Sv. Magdaleni I“ sudionici mogu davati tijekom javne rasprave, zaključno do 27. srpnja 2018. godine i to na sljedeći način:
  - postavljanjem pitanja tijekom javnog izlaganja o predloženim rješenjima,
  - davanjem prijedloga i primjedbi na zapisnik za vrijeme izlaganja,
  - upućivanjem pisanih prijedloga i primjedbi putem pošte na adresu Grad Koprivnica, Upravni odjel za prostorno uređenje, Zrinski trg 1, HR-48000 Koprivnica.

Prijedlozi i primjedbe moraju biti čitko napisani, te moraju sadržavati ime, prezime, adresu i potpis podnositelja. Prijedlozi i primjedbe koji nisu dostavljeni u roku i/ili nisu čitljivo napisani, ne moraju se uzeti u obzir u pripremi Izvješća o javnoj raspravi.

KLASA: 350-02/17-01/0002  
URBROJ: 2137/01-07-01/4-18-62  
Koprivnica, 19.06.2018.



## 2. POPIS SUDIONIKA U JAVNOJ RASPRAVI KOJI SU POZVANI POSEBNOM OBAVIJESTI O JAVNOJ RASPRAVI



REPUBLIKA HRVATSKA  
KOPRIVNIČKO-KRIŽEVAČKA ŽUPANIJA



GRAD KOPRIVNICA

Upravni odjel za prostorno uređenje

KLASA: 350-02/17-01/0002  
URBROJ: 2137/01-07-01/4-18-65  
Koprivnica, 20.06.2018.

- DOSTAVITI SVIMA PREMA DOSTAVNOJ LISTI -

PREDMET: Urbanistički plan uređenja „Pri sv. Magdaleni I“, Koprivnica,  
- Posebna obavijest o javnoj raspravi – dostavlja se

Poštovani,

Sukladno članku 97. Zakona o prostornom uređenju („Narodne novine“ broj 153/13, 65/17) (u daljnjem tekstu: Zakon) obavještavamo Vas da je objavljena javna rasprava na Prijedlog Urbanističkog plana uređenja „Pri Sv. Magdaleni I“

Javna rasprava će trajati **30 dana** i to od **28. lipnja do 27. srpnja 2018. godine.**

Javni uvid u Prijedlog Urbanističkog plana uređenja „Pri Sv. Magdaleni I“ moći će se izvršiti za vrijeme trajanja javne rasprave u prostorijama Grada Koprivnice, Upravnog odjela za prostorno uređenje, Zrinski trg 1 (prizemlje, soba 4C), Koprivnica, svakog radnog dana od 7,00 do 15,00 sati i na internet stranicama Grada Koprivnice ([www.koprivnica.hr](http://www.koprivnica.hr)).

Javno izlaganje o Prijedlogu Urbanističkog plana uređenja „Pri Sv. Magdaleni I“ održat će se dana **4. srpnja 2018. godine (srijeda) s početkom u 12,00 sati**, u Gradskoj vijećnici, Zrinski trg 1, Koprivnica.

Sukladno odredbama članka 101. Zakona javnopravno tijelo koje je dalo, odnosno trebalo dati zahtjeve za izradu Urbanističkog plana uređenja „Pri Sv. Magdaleni I“ u javnoj raspravi sudjeluje davanjem mišljenja o prihvatanju tih zahtjeva, odnosno mišljenja o primjeni posebnog propisa i/ili dokumenta koji je od utjecaja na prostorni plan.

U mišljenju se ne mogu postavljati novi ili drukčiji uvjeti od onih koji su dani u zahtjevima za izradu nacrtu prostornog plana. Mišljenje prema kojem određeni dio prijedloga prostornog plana nije u skladu sa zahtjevima javnopravnog tijela mora biti obrazloženo, u suprotnom nositelj izrade nije dužan takvo mišljenje razmatrati.

Ako svoje mišljenje ne dostavite u gore navedenom roku, smatra se da je mišljenje dano i da je prijedlog prostornog plana izraden u skladu s danim zahtjevima, odnosno s posebnim propisom i/ili dokumentom koji je od utjecaja na prostorni plan.

S poštovanjem,

Pročelnica:

Jasna Golubić, dipl. ing. grad.

Prilog:

1. Kopija obavijesti o javnoj raspravi

Dostaviti:

1. Ministarstvo zaštite okoliša i energetike, Radnička cesta 80, 10000 Zagreb,
2. Ministarstvo kulture, Uprava za zaštitu kulturne baštine, Konzervatorski odjel u Bjelovaru, Trg Eugena Kvaternika 6, 43000 Bjelovar
3. Ministarstvo unutarnjih poslova, Policijska uprava Koprivničko-križevačka, Služba zajedničkih i upravnih poslova, Trg Eugena Kumičića 18, 48000 Koprivnica,
4. Ministarstvo zdravstva, uprava za unaprjeđenje zdravlja, sektor županijske sanitarne inspekcije i pravne podrške, služba županijske sanitarne inspekcije, PJ Odjel za sjeverozapadnu Hrvatsku, Ispostava Koprivnica, Ulica Antuna Nemčića 5, 48000 Koprivnica,
5. HAKOM, Hrvatska regulatorna agencija za mrežne djelatnosti, Roberta Frangeša Mihanovića 9, 10000 Zagreb,
6. Hrvatske vode, Vodnogospodarski odjel za Muru i gornju Dravu, Međimurska 26b, 42000 Varaždin,
7. HEP-ODS Hrvatska elektroprivreda, Operater distribucijskog sustava d.o.o. Elektra Koprivnica, Hrvatske državnosti 32, 48000 Koprivnica,
8. Državna uprava za zaštitu i spašavanje, Područni ured za zaštitu i spašavanje Koprivnica, Ulica hrvatske državnosti 7, 48000 Koprivnica,
9. Državna geodetska uprava, Područni ured za katastar Koprivnica, Hrvatske državnosti 5a, 48000 Koprivnica,
10. Državni zavod za statistiku, Područna jedinica za Varaždinsku, Koprivničko-križevačku i Međimursku županiju, Ispostava Koprivnica, Ul. Antuna Nemčića 5, 48000 Koprivnica
11. Zavod za prostorno uređenje Koprivničko-križevačke županije, Ul. Antuna Nemčića 5, 48000 Koprivnica,
12. Koprivničko-križevačka županija, Ul. Antuna Nemčića 5, 48000 Koprivnica,
13. Koprivničko-križevačka županija, Upravni odjel za prostorno uređenje, gradnju, zaštitu okoliša i prirode, Odsjek za zaštitu okoliša i zaštitu prirodu, Ul. Antuna Nemčića 5, 48000 Koprivnica,
14. Koprivnica plin - distribucija plina d.o.o., Mosna 15, 48000 Koprivnica,
15. Koprivničke vode d.o.o., Mosna 15a, 48000 Koprivnica,
16. Gradsko komunalno poduzeće Komunalac d.o.o., Mosna 15, 48000 Koprivnica,
17. Mjesni odbor „Brežanec“, Vladimir Grošanić, Novi Brežanec 12, 48000 Koprivnica,
18. Spis, ovdje



REPUBLIKA HRVATSKA  
KOPRIVNIČKO-KRIŽEVAČKA ŽUPANIJA



GRAD KOPRIVNICA

Upravni odjel za prostorno uređenje

Temeljem članka 96. stavka 2. Zakona o prostornom uređenju („Narodne novine“ broj 153/13 i 65/17), Odluke o izradi Urbanističkog plana uređenja „Pri Sv. Magdaleni I“ („Glasnik Grada Koprivnice“, broj 1/17) i Zaključka gradonačelnika Grada Koprivnice KLASA: 350-02/17-01/0002, URBROJ: 2137/01-07-01/4-18-61 od 19. lipnja 2018. objavljuje se

## JAVNA RASPRAVA

(javni uvid i javno izlaganje)

o Prijedlogu Urbanističkog plana uređenja  
„Pri Sv. Magdaleni I“ u Koprivnici

- I. Javna rasprava će trajati 30 dana i to od 28. lipnja do 27. srpnja 2018. godine.
- II. Javni uvid u Prijedlog Urbanističkog plana uređenja „Pri Sv. Magdaleni I“ moći će se izvršiti za vrijeme trajanja javne rasprave u prostorijama Grada Koprivnice, Upravnog odjela za prostorno uređenje, Zrinski trg 1 (prizemlje, soba 4C), Koprivnica svakog radnog dana od 7,00 do 15,00 sati i na internet stranicama Grada Koprivnice ([www.koprivnica.hr](http://www.koprivnica.hr)).
- III. Javno izlaganje o Prijedlogu Urbanističkog plana uređenja „Pri Sv. Magdaleni I“ održat će se dana 4. srpnja 2018. godine (srijeda) s početkom u 12,00 sati, u Gradskoj vijećnici, Zrinski trg 1, Koprivnica.
- IV. Pozivaju se sve zainteresirane osobe da sudjeluju u javnoj raspravi te da tijekom javnog uvida i javnog izlaganja daju svoje primjedbe, prijedloge, mišljenja i/ili očitovanja o Prijedlogu Urbanističkog plana uređenja „Pri Sv. Magdaleni I“.
- V. Primjedbe i prijedloge na Prijedlog Urbanističkog plana uređenja „Pri Sv. Magdaleni I“ sudionici mogu davati tijekom javne rasprave, zaključno do 27. srpnja 2018. godine i to na sljedeći način:
  - postavljanjem pitanja tijekom javnog izlaganja o predloženim rješenjima,
  - davanjem prijedloga i primjedbi na zapisnik za vrijeme izlaganja,
  - upućivanjem pisanih prijedloga i primjedbi putem pošte na adresu Grad Koprivnica, Upravni odjel za prostorno uređenje, Zrinski trg 1, HR-48000 Koprivnica.

Prijedlozi i primjedbe moraju biti čitko napisani, te moraju sadržavati ime, prezime, adresu i potpis podnositelja. Prijedlozi i primjedbe koji nisu dostavljeni u roku i/ili nisu čitljivo napisani, ne moraju se uzeti u obzir u pripremi Izvješća o javnoj raspravi.

KLASA: 350-02/17-01/0002  
URBROJ: 2137/01-07-01/4-18-62  
Koprivnica, 19.06.2018.



Jasna Golubić, dipl. ing. grad.

### 3. POPIS SUDIONIKA U JAVNOJ RASPRAVI, OPIS MIŠLJENJA, PRIJEDLOGA I PRIMJEDBI NA PRIJEDLOG URBANISTIČKOG PLANA UREĐENJA „PRI SV. MAGDALENI I“ – ODREĐENJE O NJIHOVU PRIHVAĆANJU, DJELOMIČNOM PRIHVAĆANJU ILI ODBIJANJU

R. BR.	PODNOŠITELJ PRIMJEDBE / PRIJEDLOGA / MIŠLJENJA	SUDJELOVANJE JAVNOPRAVNOG TIJELA U POSTUPKU PREMA ČL. 90. I 101. ZPU	PRIHVAĆANJE / NEPRIHVAĆANJE PRIMJEDBE ILI PRIJEDLOGA	SAŽETAK ZAHTJEVA, PRIMJEDBE ILI PRIJEDLOGA	OBRAZLOŽENJE
1.	Ministarstvo zaštite okoliša i energetike KLASA: 350-02/17-01/0002 URBROJ: 517-18-67 Zaprimljeno: 06.07.2018.	Na temelju upita nositelja izrade Plana, zahtjev javnopravnog tijela zaprimljen u Gradu 19.06.2017.  U postupku javne rasprave izdano mišljenje prema članku 101. ZPU.	Mišljenje prema članku 101. stavcima 1. i 5. Zakona o prostornom uređenju. <b>Nema primjedbi.</b>	Očitovanje da za donošenje Plana nije potrebno ishoditi prethodno mišljenje javnopravnog tijela.	
2.	Josip Šprem Koprivnica KLASA: 350-02/17-01/0002 URBROJ: 015-18-70 Zaprimljeno: 12.07.2018.	2.1. Prijedlog dan prema čl. 100. ZPU.	<b>Prijedlog se ne usvaja.</b>	Predlaže se smanjenje širine planiranog uličnog koridora UK4 s cca 14,0 na 12,0 m, čime bi se postigla veća širina građevne čestice broj 24 na njenom južnom dijelu do 17,0 m.	Za tehničke zahtjeve kolnog, pješačkog i biciklističkog prometa na ovoj poziciji širina uličnog koridora od 12,0 m nije dovoljna. Planirani ulični koridor UK4 (nastavak Ulice Dore Pejačević), prolazi neposredno uz GUP-om utvrđeni planirani podcenter naselja i spaja ga s Bjelovarsku cestu. Radi se o koridoru s potencijalom važnije sabirnice za ovaj dio Koprivnice, te stoga širina tog uličnog koridora mora zadovoljiti mogućnost gradnje prometnice s kolnikom širine za teretna vozila, biciklističke infrastrukture i sigurnog kretanja pješaka.

		2.2. Prijedlog dan prema čl. 100. ZPU.	Prijedlog se ne razmatra.	Predlaže se da Grad Koprivnica otkupi po tržišnoj cijeni za gradilište ukupnu zemljišnu česticu k.č. 7978/1 k.o. Koprivnica	Prijedlog se ne odnosi na sadržaj javne rasprave o Prijedlogu UPU, te se ni ne može razmatrati u ovom postupku.  Upućuje se podnositelj primjedbe da prijedlog uputi nadležnom tijelu Grada Koprivnice u vidu ponude za prodaju zemljišta, neovisno o ovom postupku.
3.	Zavod za prostorno uređenje Koprivničko – križevačke županije  KLASA: 350-02/17-01/0002 URBROJ: 2137-18-68 Zaprimljeno: 09.07.2018.	Na temelju upita nositelja izrade Plana, zahtjev javnopravnog tijela zaprimljen u Gradu 27.06.2017.  U postupku javne rasprave izdano mišljenje prema članku 101. ZPU.	Mišljenje prema članku 101. stavcima 1. i 5. Zakona o prostornom uređenju. <b>Nema primjedbi.</b>	Dano je očitovanje da je prijedlog UPU sukladan prostornim planovima više razine.	
4.	Zapisnik s javnog izlaganja o prijedlogu UPU od 30.07.2018. KLASA: 350-02/17-01/0002, URBROJ: 2137/01-07/1-18-71  Blaženka Lukšić	3.1. Prijedlog dan prema čl. 100. ZPU.	Prijedlog se ne usvaja.	Predlaže se da čestice broj 9 (zelena površina -javni park) i čestica broj 7 (višestambena slobodnostojeća zgrada) zamijene svoju poziciju, tako da zelena površina javnog parka bude smještena između 5 višestambenih zgrada.	Čestica broj 9 (zelena površina - javni park) je prema prijedlogu UPU smještena centralno u odnosu na planirano naselje, između 9 planiranih stambenih zgrada - 5 višestambenih i 4 manje višestambene zgrade.  Funkcija parka je prvenstveno namijenjena stanovnicima planiranog područja, ali je park planiran na takvoj poziciji da je osigurana javna pješaka veza do parka i neposredni javni pristup s dvije strane i ostalim građanima Koprivnice.



					Stoga se rješenje pozicije parka dano prijedlogu UPU smatra kvalitetnim i neće se mijenjati.
--	--	--	--	--	--

Koprivnica, 14. kolovoza 2018.

ZA IZRAĐIVAČA UPU

Vesna Makovec, dipl.ing.arh.

**URBIA**  
d.o.o.  
ČAKOVEC

ZA NOSITELJA IZRAĐE UPU

Jasna Golubac, dipl.inž.građ.



**PRESLIKE PODNESAKA - MIŠLJENJA, PRIJEDLOGA, PRIMJEDBI I DRUGO  
NA PRIJEDLOG PROSTORNOG PLANA**



**REPUBLIKA HRVATSKA**  
**MINISTARSTVO ZAŠTITE OKOLIŠA**  
**I ENERGETIKE**  
 10000 Zagreb, Radnička cesta 80  
 tel: +385 1 3717 111, faks: +385 1 4866 100  
**KLASA: 612-07/17-57/203**  
**URBROJ: 517-07-2-2-18-4**  
 Zagreb, 28. lipnja 2018.

REPUBLIKA HRVATSKA 2137/01 Grad Koprivnica		
2018-06-07 11:47:40		
Klasifikacijska oznaka	Org. jedinica	
350-02/17-01/0002	06	
Uredni broj	Br. prijloga	Veća
517-18-67		0,00

**KOPRIVNIČKO-KRIŽEVAČKA ŽUPANIJA**  
**GRAD KOPRIVNICA**  
 Upravni odjel za prostorno uređenje  
 Zrinski trg 1  
 48000 Koprivnica

**PREDMET: UPU „Pri Sv. Magdaleni I“, Grad Koprivnica**  
**prijedlog plana za javnu raspravu**  
**- očitovanje, daje se**

Veza vaša KLASA: 350-02/17-01/0002, URBROJ: 2137/01-07-01/4-18-65 od 20.6.2018.

Nastavno na vaš poziv pod gore navedenom klasom na javnu raspravu o Prijedlogu Urbanističkog plana uređenja „Pri Sv. Magdaleni I“ na području Grada Koprivnice u Koprivničko-križevačkoj županiji sukladno članku 94. Zakona o prostornom uređenju (Narodne novine, broj 153/2013 i 65/2017), a u vezi članka 101. istog Zakona, Ministarstvo zaštite okoliša i energetike, Uprava za zaštitu prirode se očituje na sljedeći način.

Nakon uvida u Prijedlog Urbanističkog plana uređenja „Pri Sv. Magdaleni I“ kojeg je u lipnju 2018. godine izradio stručni izrađivač Urbia d.o.o. iz Čakovca, budući da na području obuhvata Plana nema područja zaštićenih temeljem Zakona o zaštiti prirode (Narodne novine, broj 80/2013 i 15/2018) te da se ne očekuje da će provedba Plana imati značajan negativan utjecaj na ciljeve očuvanja i cjelovitost područja ekološke mreže, sukladno članku 22. stavak 2. Zakona o zaštiti prirode (Narodne novine, broj 80/2013), vezano uz članak 109. Zakona o izmjenama i dopunama Zakona o zaštiti prirode (Narodne novine, broj 15/2018), za donošenje Urbanističkog plana uređenja „Pri Sv. Magdaleni I“ nije potrebno ishoditi prethodno mišljenje ovog Ministarstva.



Dostaviti: 1. Naslovu  
 2. U spis predmeta, ovdje

Šprem Josip

Magdalenska 22

48 000 Koprivnica

Mob: 099 310 8863

REPUBLIKA HRVATSKA 2137/01 Grad Koprivnica		
Primaljeno:	12.07.2018 12:33:55	
Klasifikacijska oznaka	Org. jedinica	
350-02/17-01/0002	06	
Uredbeni broj	Br. priloga	Vrij.
015-18-70	1 1	0,0000
Grad Koprivnica		

Upravni odjel za izgradnju grada i prostornog uređenja

Zrinski trg 1

48 000 Koprivnica

Dodatak prijedlogu za izmjenu prostornog plana uređenja grada Koprivnice – UPU pri sv.

Magdaleni - Br.2

Vlasnik sam zemljišta k.č. br. 7978/1 pri Sv. Magdaleni u k.o. Koprivnica, a dio se te k.č.br. 7978/1 nalazi unutar UPU pri Sv. Magdaleni na kojoj je predviđeno jedno gradilište za individualnu izgradnju te cesta.

Predlažem, pošto je gradilište nepravilnog oblika, tj. na sjevernoj strani širine nešto manje od 20m, a na južnoj strani manje od 15m da se cestovni koridor, tj. širina ceste, nogostupa, biciklističke staze te zelene površine sa obje strane, smanji sa cca. 14m na 12m, a zelena površina bi mogla biti s jedne strane, tako da bi gradilište br.24 na južnoj strani bilo širine 17m.

Takvo gradilište bi bilo kvalitetnije za izradnju, a i cestovni koridor bi bio dovoljno širok.

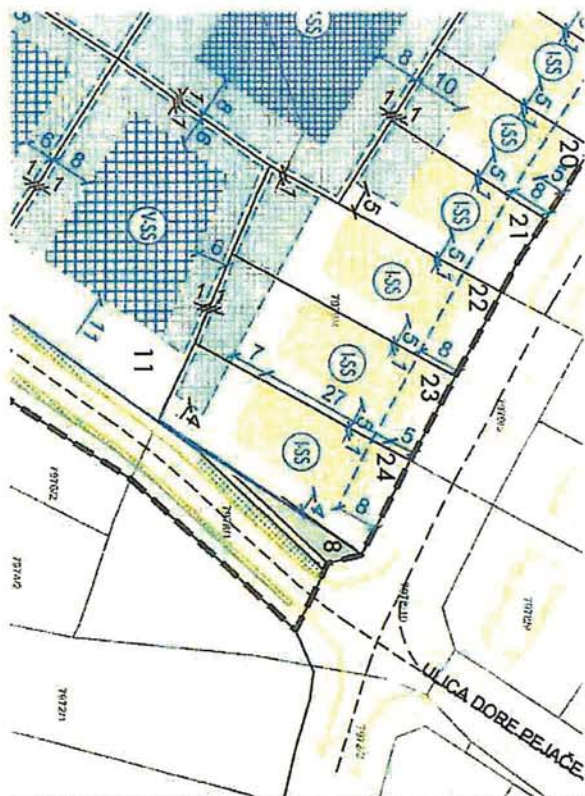
U slučaju da se ovaj moj prijedlog ne može ostvariti, moj drugi prijedlog je da grad Koprivnica otkupi po tržišnoj cijeni gradilišta cijelu k.č.br. 7978/1.

Unaprijed zahvaljujem.

S poštovanjem,


Josip Šprem

U Koprivnici, 11.07.2018.



- ZELENA POKRIVŠINA
- JAVNA ZELENA POKRIVŠINA - JAVNI PARK
- ZELENA POKRIVŠINA
- ZAŠTITNA ZELENA POKRIVŠINA
- ULIČNI KORIDOR
- S NUMERIKOM OZNAKOM
- POKROVŠINA ZA RAZVOJ TIJECIJA OSNOVNIH GRAĐEV
- PODATNA POKRIVŠINA ZA RAZVOJ TIJECIJA OSNOVNI
- U SUCUČAJU OBJEDINJAVANJA GRAĐEVNIH ČESTICA 5
- MINIMALNA UDALEENOST OSNOVNE GRAĐEVINE
- OD GRANICE GRAĐEVNE ČESTICE
- MAKSIMALNA UDALEENOST OSNOVNE GRAĐEVINE
- OD LINIJE REGULACIJE
- POKROVŠINA ZA RAZVOJ TIJECIJA POMOĆNIH GRAĐEV
- UDALEENOST POMOĆNE GRAĐEVINE
- OD GRANICE GRAĐEVNE ČESTICE
- POKROVŠINA ZA RAZVOJ TIJECIJA GRAĐEVINA





ZAVOD ZA PROSTORNO UREĐENJE KOPRIVNIČKO - KRIŽEVAČKE ŽUPANIJE  
www.prostorno-klcz.hr    prostorno-uredjenje@klcz.hr

Florišanih trg 4/1  
48 000 Koprivnica

Tel. 048/624-406  
Fax. 048/624-405

OIB: 59262693789  
IBAN: HR3223860021110040049

suvremene namjene i oblikovanja planiranih građevina, rasporedom, oblikom i veličinom građevnih čestica, te drugih prostornih vrijednosti.

4. Prilikom uređenja prostora, projektiranja i izgradnje građevina i zahvata unutar obuhvata predmetnog UPU-a, potrebno je pridržavati se smjernica dokumenta Apolitika - Arhitektonske politike Republike Hrvatske 2013 - 2020, Nacionalne smjernice za vrsnoću i kulturu građenja (2012.), za postizanje što kvalitetnijih i suvremenih prostornih, arhitektonskih i graditeljskih rješenja koja će imati značajnog utjecaja na daljnji razvoj.

S poštovanjem,

RAVNATELJ

Zlatko Filipović, dipl.ing.arh., v.r.




Dostaviti:

1. Grad Koprivnica  
Upravni odjel za prostorno uređenje  
Koprivnica, Zrinski trg 1

2. Arhiva.-

U prilogu: Izvod iz PPUG i GUP-a

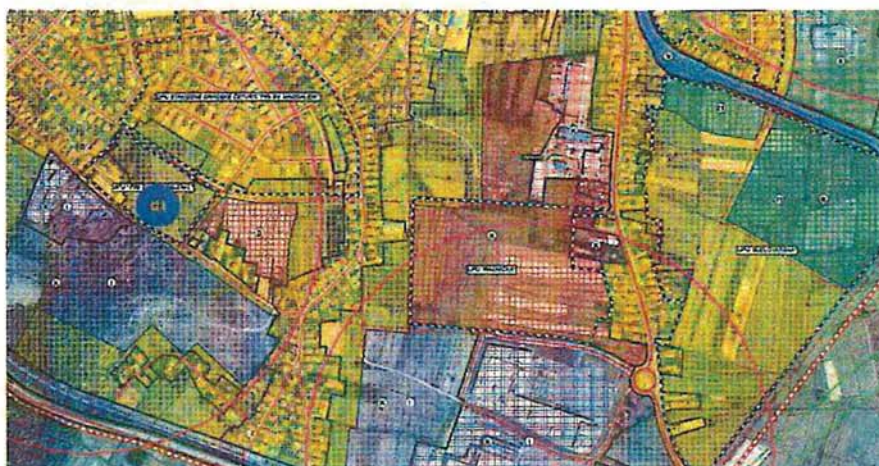


ZAVOD ZA PROSTORNO UREĐENJE KOPRIVNIČKO - KRIŽEVAČKE ŽUPANJE  
 www.prostorno-ikz.hr    prostorno-uredjanje@kckzz.hr

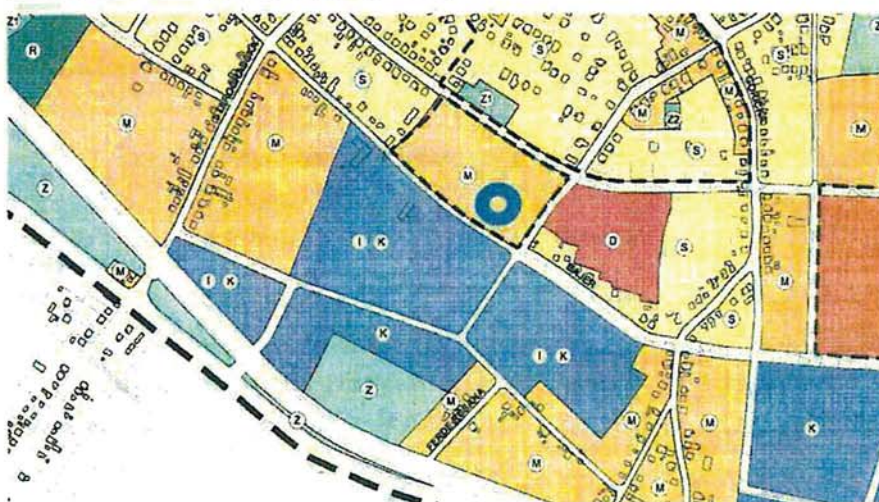
Florjanski trg 4/1  
 48 000 Koprivnica

Tel. 048/624-406  
 Fax. 048/624-405

OIB: 59262693780  
 IBAN: HR3223860021110040049



PPUG - Kartografski prikaz 4.7 Građevinska područja naselja (obuhvat UPU-a „Pri sv. Magdaleni I“ - pretežito stambena namjena - postojeća i planirana)



GUP KC - Kartografski prikaz 1. Korištenje i namjena površina (obuhvat UPU-a „Pri sv. Magdaleni I“ - mješovita namjena, oznaka M)



#### 4. AKTI I DRUGI DOKAZI

##### - Zaključak o utvrđivanju prijedloga za javnu raspravu

Temeljem članka 95. stavka 2. i članka 96. stavka 3. Zakona o prostornom uređenju („Narodne novine“ broj 153/13 i 65/17) članka 55. Statuta Grada Koprivnice („Glasnik Grada Koprivnice“ broj 4/09, 1/12, 1/13, 3/13 – pročišćeni tekst i 1/18), gradonačelnik Grada Koprivnice, dana 19.06.2018. godine, donio je

#### ZAKLJUČAK

##### o utvrđivanju Prijedloga Urbanističkog plana uređenja „Pri Sv. Magdaleni I“ za javnu raspravu

###### I.

Utvrđuje se Prijedlog Urbanističkog plana uređenja „Pri Sv. Magdaleni I“ za javnu raspravu (u daljnjem tekstu: „Prijedlog plana“), a koji se sastoji od: tekstualnog dijela - odredbi za provođenje, grafičkog dijela, obrazloženja, sažetka za javnost, izrađenog od Urbia d.o.o. Čakovec. Prijedlog plana se nalazi u prilogu i čini sastavni dio ovog Zaključka.

###### II.

Javna rasprava trajat će **30 dana** i to **od 28. lipnja do 27. srpnja 2018. godine**. Javni uvid u Prijedlog plana moći će se izvršiti za vrijeme trajanja javne rasprave u prostorijama Grada Koprivnice, Upravnog odjela za prostorno uređenje, Zrinski trg 1 (prizemlje, soba 4C), 48 000 Koprivnica svakog radnog dana od 7,00 do 15,00 sati i na web stranici Grada Koprivnice ([www.koprivnica.hr](http://www.koprivnica.hr)).

###### III.

O Prijedlogu Urbanističkog plana uređenja „Pri Sv. Magdaleni I“ u Koprivnici održat će se javno izlaganje i to **dana 4. srpnja 2018. godine (srijeda) s početkom u 12,00 sati**, u Gradskoj vijećnici Grada Koprivnice, Zrinski trg 1, Koprivnica.

###### IV.

Pozivaju se zainteresirane osobe za sudjelovanje u javnoj raspravi. Primjedbe i prijedloge na Prijedlog Urbanističkog plana uređenja „Pri Sv. Magdaleni I“ u Koprivnici sudionici mogu davati tijekom javne rasprave, zaključno do 27. srpnja 2018. godine (petak) i to na sljedeći način:

- postavljanjem pitanja tijekom javnog izlaganja o predloženim rješenjima,
- davanjem prijedloga i primjedbi u zapisnik za vrijeme javnog izlaganja,
- upućivanjem pisanih prijedloga i primjedbi putem pošte na adresu Grad Koprivnica, Upravni odjel za prostorno uređenje, Zrinski trg 1, HR-48000 Koprivnica.

Prijedlozi i primjedbe moraju biti čitko napisani, te moraju sadržavati ime, prezime, adresu i potpis podnositelja. Prijedlozi i primjedbe koji nisu dostavljeni u roku i/ili nisu čitljivo napisani, ne moraju se uzeti u obzir u pripremi Izvješća o javnoj raspravi.

###### V.

Obavijest o javnoj raspravi o Prijedlogu Urbanističkog plana uređenja „Pri Sv. Magdaleni I“ objavit će se u dnevnom tisku, web stranici Grada Koprivnice

([www.koprivnica.hr](http://www.koprivnica.hr)), internet stranicama Ministarstva graditeljstva i prostornoga uređenja ([www.mgipu.hr](http://www.mgipu.hr)) i dodatno u lokalnom tisku i lokalnim internet portalima.

KLASA: 350-02/17-01/0002  
URBROJ: 2137/01-07-01/4-18-61  
Koprivnica, 19.06.2018.

Gradonačelnik:  
  
Mišel Jakšić, dipl. oec.

- Objava javne rasprave u tisku „Večernji list“ 20.06.2018. s dokazima objave

Temeljem članka 96. stavka 2. Zakona o prostornom uređenju („Narodne novine“ broj 153/13 i 65/17), Odluke o izradi Urbanističkog plana uređenja „Pri Sv. Magdaleni I“ („Glasnik Grada Koprivnice“, broj 1/17) i Zaključka gradonačelnika Grada Koprivnice KLASA: 350-02/17-01/0002, URBROJ: 2137/01-07-01/4-18-61 od 19. lipnja 2018. objavljuje se

**JAVNA RASPRAVA**  
(javni uvid i javno izlaganje)  
o Prijedlogu Urbanističkog plana uređenja  
„Pri Sv. Magdaleni I“ u Koprivnici

- I. Javna rasprava će trajati **30 dana** i to od **28. lipnja do 27. srpnja 2018. godine.**
- II. Javni uvid u Prijedlog Urbanističkog plana uređenja „Pri Sv. Magdaleni I“ moći će se izvršiti za vrijeme trajanja javne rasprave u prostorijama Grada Koprivnice, Upravnog odjela za prostorno uređenje, Zrinski trg 1 (prizemlje, soba 4C), Koprivnica svakog radnog dana od 7,00 do 15,00 sati i na internet stranicama Grada Koprivnice ([www.koprivnica.hr](http://www.koprivnica.hr)).
- III. Javno izlaganje o Prijedlogu Urbanističkog plana uređenja „Pri Sv. Magdaleni I“ održat će se dana **4. srpnja 2018. godine (srijeda) s početkom u 12,00 sati**, u Gradskoj vijećnici, Zrinski trg 1, Koprivnica.
- IV. Pozivaju se sve zainteresirane osobe da sudjeluju u javnoj raspravi te da tijekom javnog uvida i javnog izlaganja daju svoje primjedbe, prijedloge, mišljenja i/ili očitovanja o Prijedlogu Urbanističkog plana uređenja „Pri Sv. Magdaleni I“.
- V. Primjedbe i prijedloge na Prijedlog Urbanističkog plana uređenja „Pri Sv. Magdaleni I“ sudionici mogu davati tijekom javne rasprave, zaključno do 27. srpnja 2018. godine i to na sljedeći način:
- postavljanjem pitanja tijekom javnog izlaganja o predloženim rješenjima,
  - davanjem prijedloga i primjedbi na zapisnik za vrijeme izlaganja,
  - upućivanjem pisanih prijedloga i primjedbi putem pošte na adresu Grad Koprivnica, Upravni odjel za prostorno uređenje, Zrinski trg 1, HR-48000 Koprivnica.
- Prijedlozi i primjedbe moraju biti čitko napisani, te moraju sadržavati ime, prezime, adresu i potpis podnositelja. Prijedlozi i primjedbe koji nisu dostavljeni u roku i/ili nisu čitljivo napisani, ne moraju se uzeti u obzir u pripremi Izvješća o javnoj raspravi.

KLASA: 350-02/17-01/0002  
URBROJ: 2137/01-07-01/4-18-62  
Koprivnica, 19.06.2018.

*Pročelnica Upravnog odjela za prostorno uređenje  
Jasna Golubić, dipl. ing. građ.*

- Objava javne rasprave u tisku „Podravski list“ 23.06.2018. s dokazima objave

153/13 i 65/17), Odluke o izradi Urbanističkog plana uređenja „Pri Sv. Magdaleni I“ (Listopisnik Grada Koprivnice“, broj 1/17) i Zaključka gradonačelnika Grada Koprivnice KLASA: 350-02/17-01/0002, URBROJ: 2137/01-07-01/4-18-61 od 19. lipnja 2018. objavljuje se

## JAVNA RASPRAVA

(javni uvid i javno izlaganje)

### O Prijedlogu Urbanističkog plana uređenja „Pri Sv. Magdaleni I“ u Koprivnici

- I. Javna rasprava će trajati **30 dana** i to **od 28. lipnja do 27. srpnja 2018. godine**.
- II. Javni uvid u Prijedlog Urbanističkog plana uređenja „Pri Sv. Magdaleni I“ moći će se izvršiti za vrijeme trajanja javne rasprave u prostorijama Grada Koprivnice, Upravnog odjela za prostorno uređenje, Zrinski trg 1 (prizemlje, soba 4C), Koprivnica svakog radnog dana od 7,00 do 15,00 sati i na internet stranicama Grada Koprivnice ([www.koprivnica.hr](http://www.koprivnica.hr)).
- III. Javno izlaganje o Prijedlogu Urbanističkog plana uređenja „Pri Sv. Magdaleni I“ održat će se dana **4. srpnja 2018. godine (srijeda) s početkom u 12,00 sati**, u Gradskoj vijećnici, Zrinski trg 1, Koprivnica.
- IV. Pozivaju se sve zainteresirane osobe da sudjeluju u javnoj raspravi te da tijekom javnog uvida i javnog izlaganja daju svoje primjedbe, prijedloge, mišljenja i/ili očitovanja o Prijedlogu Urbanističkog plana uređenja „Pri Sv. Magdaleni I“.
- V. Primjedbe i prijedloge na Prijedlog Urbanističkog plana uređenja „Pri Sv. Magdaleni I“ sudionici mogu davati tijekom javne rasprave, zaključno do 27. srpnja 2018. godine i to na sljedeći način:
  - postavljanjem pitanja tijekom javnog izlaganja o predloženim rješenjima,
  - davanjem prijedloga i primjedbi na zapisnik za vrijeme izlaganja,
  - upućivanjem pisanih prijedloga i primjedbi putem pošte na adresu Grad Koprivnica, Upravni odjel za prostorno uređenje, Zrinski trg 1, HR-48000 Koprivnica.

Prijedlozi i primjedbe moraju biti čitko napisani, te moraju sadržavati ime, prezime, adresu i potpis podnositelja. Prijedlozi i primjedbe koji nisu dostavljeni u roku i/ili nisu čitljivo napisani, ne moraju se uzeti u obzir u pripremi izvješća o javnoj raspravi.

KLASA: 350-02/17-01/0002  
URBROJ: 2137/01-07-01/4-18-62  
Koprivnica, 19.06.2018.

*Pročelnica Upravnog odjela za prostorno  
uređenje Jasna Golubić, dipl. ing. grad.*

## - Preslika objave s mrežnih stranica Ministarstva graditeljstva i prostornog uređenja

Dođodili u Ministarstvo x  
 → [www.mgju.hr/default.aspx?id=17503](http://www.mgju.hr/default.aspx?id=17503)

Republika Hrvatska  
 MINISTARSTVO GRADITELJSTVA I PROSTORNOGA UREĐENJA

**NASLOVNICA**  
**NOVOSTI I NAJAVE**  
**O NAMA**  
**GRADITELJSTVO**

**Prostorni planovi**

- ▶ **Informacije o planovima u izradi**  
 Izvešća o javnim raspravama
- ▶ Prostorni planovi uređenja gradova i općina
- ▶ Prostorni planovi šupanja
- ▶ Radna zajednica Alpe-Jadrans
- ▶ Download instalacije Pravilnika za izradu prostornih planova
- ▶ Sufinanciranje izrade prostornih planova jedinica lokalne ili područne (regionalne) samouprave za 2018. godinu
- ▶ Propisi iz područja prostornog uređenja
- ▶ Strategija prostornog uređenja Republike Hrvatske
- ▶ Program prostornog uređenja Republike Hrvatske
- ▶ Strategija prostornog razvoja Republike Hrvatske

**PROSTORNO UREĐENJE** ▶ Prostorni planovi ▶ Informacije o planovima u izradi ▶ Informacije o javnim raspravama ▶

**Informacije o javnim raspravama**

Temeljem odredbi Zakona o prostornom uređenju („Narodne novine“, broj 152/13., 65/17.), nositelj izrade prostornih planova dužan je objaviti informaciju o javnoj raspravi o prijedlogu prostornog plana i na mrežnim stranicama Ministarstva graditeljstva i prostornoga uređenja.

Obavijest o javnoj raspravi mora sadržavati: mjesto, datum početka i trajanje javnog uvida u prijedlog prostornog plana, mjesto i datum jednog ili više javnih izlaganja, poziv zainteresiranim osobama za sudjelovanje u javnoj raspravi te rok u kojem se nositelji izrade dostavljaju pisana mišljenja, prijedlog i primjedbe na prijedlog prostornog plana. Dostavlja se najmanje osam dana prije početka javne rasprave na adresu elektroničke pošte: [web@mgju.hr](mailto:web@mgju.hr)

Informacije o javnim raspravama:

- ▶ 19.06.2018. - Informacija o javnoj raspravi o prijedlogu Urbanističkog plana uređenja dijela uopisiteljsko-turističke zone Božinac, Grad Novajca
- ▶ 19.06.2018. - Informacija o javnoj raspravi o prijedlogu IV. Izmjena i dopuna Detaljnog plana uređenja središta grada Kutina
- ▶ 19.06.2018. - Informacija o javnoj raspravi o prijedlogu VIII. Izmjena i dopuna Generalnog urbanističkog plana grada Kutine
- ▶ 19.06.2018. - Informacija o javnoj raspravi o prijedlogu I. Izmjena i dopune Urbanističkog plana uređenja naselja Petrijevo, Općina Petrijevo
- ▶ 19.06.2018. - Informacija o javnoj raspravi o prijedlogu Urbanističkog plana uređenja "Pri Sv. Magdalenii" u Koprivnici



REPUBLIKA HRVATSKA  
KOPRIVNIČKO-KRIŽEVAČKA ŽUPANIJA



GRAD KOPRIVNICA

Upravni odjel za prostorno uređenje

Temeljem članka 96. stavka 2. Zakona o prostornom uređenju („Narodne novine“ broj 153/13 i 65/17), Odluke o izradi Urbanističkog plana uređenja „Pri Sv. Magdaleni I“ („Glasnik Grada Koprivnice“, broj 1/17) i Zaključka gradonačelnika Grada Koprivnice KLASA: 350-02/17-01/0002, URBROJ: 2137/01-07-01/4-18-61 od 19. lipnja 2018. objavljuje se

## JAVNA RASPRAVA

(javni uvid i javno izlaganje)  
o Prijedlogu Urbanističkog plana uređenja  
„Pri Sv. Magdaleni I“ u Koprivnici

- I. Javna rasprava će trajati 30 dana i to od 28. lipnja do 27. srpnja 2018. godine.
- II. Javni uvid u Prijedlog Urbanističkog plana uređenja „Pri Sv. Magdaleni I“ moći će se izvršiti za vrijeme trajanja javne rasprave u prostorijama Grada Koprivnice, Upravnog odjela za prostorno uređenje, Zrinski trg 1 (prizemlje, soba 4C), Koprivnica svakog radnog dana od 7,00 do 15,00 sati i na internet stranicama Grada Koprivnice ([www.koprivnica.hr](http://www.koprivnica.hr)).
- III. Javno izlaganje o Prijedlogu Urbanističkog plana uređenja „Pri Sv. Magdaleni I“ održat će se dana 4. srpnja 2018. godine (srijeda) s početkom u 12,00 sati, u Gradskoj vijećnici, Zrinski trg 1, Koprivnica.
- IV. Pozivaju se sve zainteresirane osobe da sudjeluju u javnoj raspravi te da tijekom javnog uvida i javnog izlaganja daju svoje primjedbe, prijedloge, mišljenja i/ili očitovanja o Prijedlogu Urbanističkog plana uređenja „Pri Sv. Magdaleni I“.
- V. Primjedbe i prijedloge na Prijedlog Urbanističkog plana uređenja „Pri Sv. Magdaleni I“ sudionici mogu davati tijekom javne rasprave, zaključno do 27. srpnja 2018. godine i to na sljedeći način:
  - postavljanjem pitanja tijekom javnog izlaganja o predloženim rješenjima,
  - davanjem prijedloga i primjedbi na zapisnik za vrijeme izlaganja,
  - upućivanjem pisanih prijedloga i primjedbi putem pošte na adresu Grad Koprivnica, Upravni odjel za prostorno uređenje, Zrinski trg 1, HR-48000 Koprivnica.

Prijedlozi i primjedbe moraju biti čitko napisani, te moraju sadržavati ime, prezime, adresu i potpis podnositelja. Prijedlozi i primjedbe koji nisu dostavljeni u roku i/ili nisu čitljivo napisani, ne moraju se uzeti u obzir u pripremi Izvješća o javnoj raspravi.

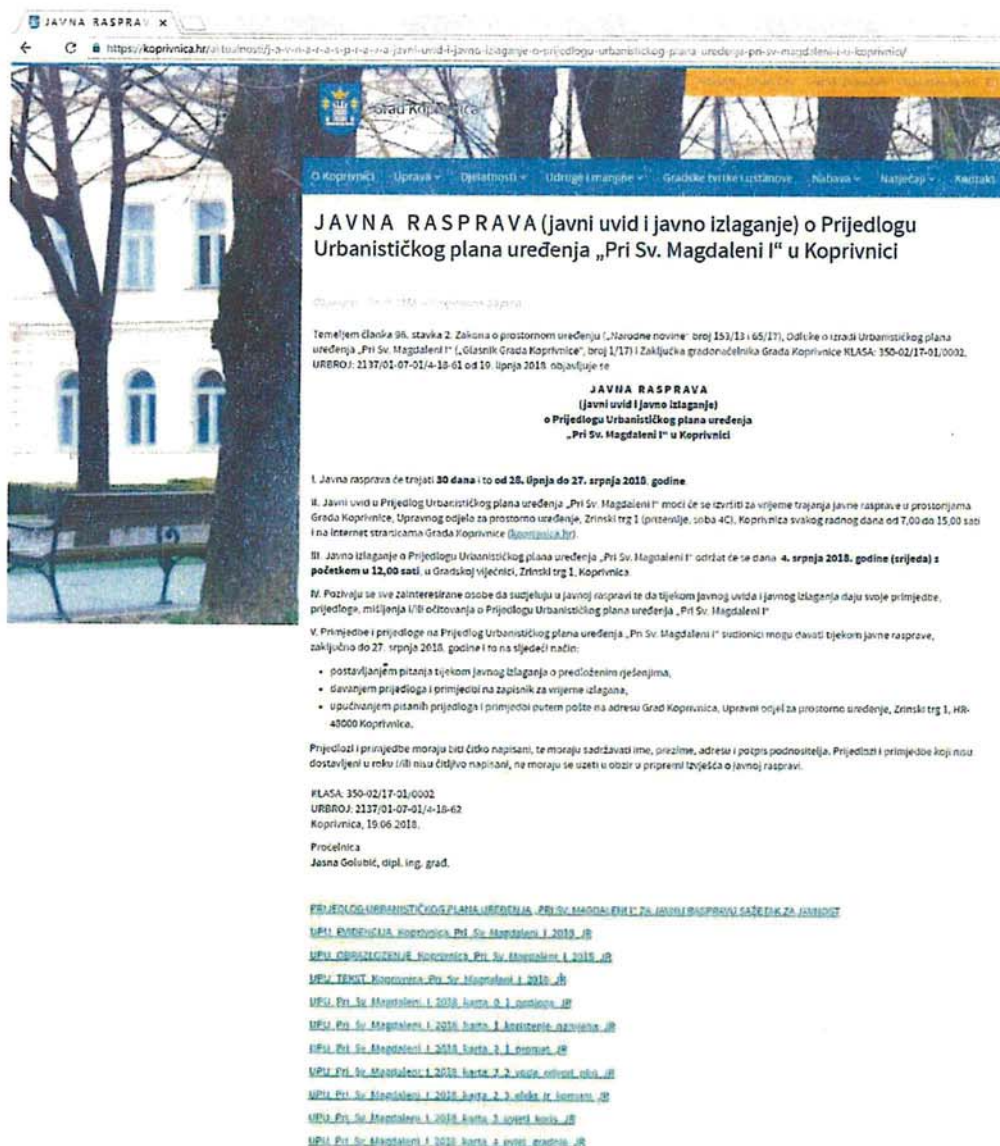
KLASA: 350-02/17-01/0002  
URBROJ: 2137/01-07-01/4-18-62  
Koprivnica, 19.06.2018.



## - Preslika objave s mrežnih stranica Grada Koprivnice

JAVNA RASPRAVA

https://koprivnica.hr/.../javnost-izlaganje-o-prijedlogu-urbanistickog-plana-uredenja-pri-sv-magdaleni-i-koprivnica/



## JAVNA RASPRAVA (javni uvid i javno izlaganje) o Prijedlogu Urbanističkog plana uređenja „Pri Sv. Magdaleni I“ u Koprivnici

Ovajna: 19. 06. 2018. u Koprivnici, 20:30

Temejem članka 96. stavka 2. Zakona o prostornom uređenju („Narodne novine“ broj 153/13 i 65/17), Odluke o izradi Urbanističkog plana uređenja „Pri Sv. Magdaleni I“ („Glasnik Grada Koprivnice“, broj 1/17) i Zaključka gradonačelnika Grada Koprivnice NLAŠA: 350-02/17-01/0002, URBROJ: 2137/01-07-01/4-19-01 od 10. lipnja 2018. objavljuje se

**JAVNA RASPRAVA  
(javni uvid i javno izlaganje)  
o Prijedlogu Urbanističkog plana uređenja  
„Pri Sv. Magdaleni I“ u Koprivnici**

I. Javna rasprava će trajati **30 dana** i to od **18. lipnja do 27. srpnja 2018. godine**.

II. Javni uvid u Prijedlog Urbanističkog plana uređenja „Pri Sv. Magdaleni I“ moći će se izvršiti za vrijeme trajanja javne rasprave u prostorijama Grada Koprivnice, Upravnog odjela za prostorno uređenje, Zrinski trg 1 (prištešje, soba 4C), Koprivnica svakog radnog dana od 7.00 do 15.00 sati i na internet stranicama Grada Koprivnice ([koprivnica.hr](http://koprivnica.hr)).

III. Javno izlaganje o Prijedlogu Urbanističkog plana uređenja „Pri Sv. Magdaleni I“ održat će se dana **4. srpnja 2018. godine (srijeda) s početkom u 12.00 sati** u Gradskoj vijećnici, Zrinski trg 1, Koprivnica.

IV. Pozivaju se sve zainteresirane osobe da sudjeluju u javnoj raspravi te da tijekom javnog uvida i javnog izlaganja daju svoje primjedbe, prijedloge, mišljenja i/ili očitovanja o Prijedlogu Urbanističkog plana uređenja „Pri Sv. Magdaleni I“.

V. Primjedbe i prijedloge na Prijedlog Urbanističkog plana uređenja „Pri Sv. Magdaleni I“ sudionici mogu davati tijekom javne rasprave, zaključno do 27. srpnja 2018. godine i to na sljedeći način:

- postavljanjem pitanja tijekom javnog izlaganja o predloženim rješenjima,
- davanjem prijedloga i primjedbi na zapisnik za vrijeme izlaganja,
- upućivanjem pisanih prijedloga i primjedbi putem pošte na adresu Grad Koprivnica, Upravni odjel za prostorno uređenje, Zrinski trg 1, HR-43000 Koprivnica.

Prijedlozi i primjedbe moraju biti čitko napisani, te moraju sadržavati ime, prezime, adresu i potpis podnositelja. Prijedlozi i primjedbe koji nisu dostavljeni u roku i/ili nisu čitljivo napisani, ne moraju se uzeti u obzir u pripremi izvješća o javnoj raspravi.

NLAŠA: 350-02/17-01/0002  
URBROJ: 2137/01-07-01/4-19-02  
Koprivnica, 19.06.2018.

Pročelnica  
Jasna Golubić, dipl. ing. grad.

[PRIJEDLOG URBANISTIČKOG PLANA UREĐENJA „PRI SV. MAGDALENI I“ ZA JAVNU RASPRAVU SAŽETAK ZA JAVNOST](#)  
[UPN\\_PRIJELOG\\_UA\\_Koprivnica\\_Pri\\_Sv\\_Magdaleni\\_I\\_2018\\_IB](#)  
[UPN\\_OPPROJEKCIJE\\_Koprivnica\\_Pri\\_Sv\\_Magdaleni\\_I\\_2018\\_IB](#)  
[UPN\\_TEREN\\_Koprivnica\\_Pri\\_Sv\\_Magdaleni\\_I\\_2018\\_IB](#)  
[UPN\\_Pri\\_Sv\\_Magdaleni\\_I\\_2018\\_karta\\_0\\_1\\_ostavak\\_IB](#)  
[UPN\\_Pri\\_Sv\\_Magdaleni\\_I\\_2018\\_karta\\_1\\_korisnik\\_nazivna\\_IB](#)  
[UPN\\_Pri\\_Sv\\_Magdaleni\\_I\\_2018\\_karta\\_2\\_1\\_ostavak\\_IB](#)  
[UPN\\_Pri\\_Sv\\_Magdaleni\\_I\\_2018\\_karta\\_2\\_2\\_vaga\\_ostavak\\_ib](#)  
[UPN\\_Pri\\_Sv\\_Magdaleni\\_I\\_2018\\_karta\\_2\\_3\\_ostavak\\_ib](#)  
[UPN\\_Pri\\_Sv\\_Magdaleni\\_I\\_2018\\_karta\\_3\\_ostavak\\_ib](#)  
[UPN\\_Pri\\_Sv\\_Magdaleni\\_I\\_2018\\_karta\\_4\\_ostavak\\_ib](#)

**- Zapisnik o javnom izlaganju s popisom prisutnih**

REPUBLIKA HRVATSKA  
KOPRIVNIČKO-KRIŽEVAČKA ŽUPANIJA



GRAD KOPRIVNICA

Upravni odjel za prostorno uređenje

KLASA: 350-02/17-01/0002  
URBROJ: 2137/01-07/1-18-71  
Koprivnica, 30.07.2018.

**PREDMET: Zapisnik s javnog izlaganja  
Prijedloga Urbanističkog plana uređenja „Pri Sv. Magdaleni I“**

Sukladno članku 94. Zakona o prostornom uređenju („Narodne novine“ broj 153/13 i 65/17.) provodi se javna rasprava na Prijedlog Urbanističkog plana uređenja „Pri Sv. Magdaleni I“ u skladu s objavom javne rasprave.

Sukladno članku 99. Zakona o prostornom uređenju bilo je zakazano održavanje javnog izlaganja dana 4. srpnja 2018. godine s početkom u 12,00 sati u Gradskoj vijećnici Grada Koprivnice, Zrinski trg 1/I u Koprivnici.

O javnom izlaganju nositelj izrade vodi zapisnik koji potpisuje odgovorna osoba nositelja izrade, Sandra Petak-Samardžić, dipl. ing. arh.

Zapisnik sadrži pitanja, mišljenja, prijedloge i primjedbe sudionika javne rasprave danih za vrijeme javnog izlaganja te odgovore na pitanja koje daju nositelj izrade, odgovorni voditelj izrade nacrtu prijedloga plana i prema potrebi drugi stručnjaci koji sudjeluju u izradi prostornog plana

Datum, mjesto i vrijeme javnog izlaganja objavljeno je:

- U „Večernjem listu“ od srijede 20.6.2018. godine,
- U „Podravskom listu“ od 23.6.2018. godine,
- na internet stranicama Grada Koprivnice [www.koprivnica.hr](http://www.koprivnica.hr) dana 19.6.2018. godine,
- na internet stranicama Ministarstva graditeljstva i prostornog uređenja [www.mgipu.hr](http://www.mgipu.hr) dana 19.6.2018. godine.
- na oglasnoj ploči Grada Koprivnice 28.06.2018. godine

**Vrijeme i mjesto održavanja javnog izlaganja:** 4.7.2018. u 12 sati u Gradskoj vijećnici  
Grada Koprivnice, Zrinski trg 1, u Koprivnici

**Nositelj izrade:** Grad Koprivnica, Zrinski trg 1, Koprivnica,  
OIB: 62112914641

Upravni odjel za prostorno uređenje

**Odgovorna osoba nositelja izrade:** Sandra Petak-Samardžić, dipl. ing. arh.



**Stručni izrađivač:** URBIA d.o.o., I.G.Kovačića 10, Čakovec, OIB:  
**Odgovorni voditelj izrade nacрта prijedloga plana:** Vesna Makovec, dipl. ing. arh.  
**Pozvani sudionici na javnu raspravu:**

1. Javnaopravna tijela određena posebnim propisima koja su dala ili trebala dati zahtjeve za izradu prostornog plana,
2. MO „Brežanec“,
3. Građani putem objave javne rasprave.

Sukladno objavi javne rasprave, javno izlaganje održano je 4.7.2018. godine s početkom u 12,00 sati u Gradskoj vijećnici Grada Koprivnice, a završilo je u 14:00 sati. Popis prisutnih sudionika na javnom izlaganju sastavni je dio ovog zapisnika o čemu dokaz u prilogu.

**Popis prisutnih sudionika javnom izlaganju**

1	Jasna Golubić	Grad Koprivnica	Zrinski trg 1 Koprivnica	098 375 163	jasna.golubic@koprivnica.hr
2	Sandra Petak-Samardžić	Grad Koprivnica	Zrinski trg 1 Koprivnica	048 654 841	sandra.petak-samardzic@koprivnica.hr
3	Marko Premec	Grad Koprivnica	Zrinski trg 1 Koprivnica	048 654 847	marko.premec@koprivnica.hr
4	Vesna Makovec	URBIA d.o.o.	I.G.Kovačića 10 Čakovec	040 373 404	urbia@urbia.hr
5	Josip Šprem	Građanin	[redacted] Koprivnica	[redacted]	[redacted]
6	Antonio Grgić	Vijećnik	[redacted] Koprivnica	[redacted]	[redacted]
7	Alen Igrić	IGMA d.o.o.	Ciglana 10, Koprivnica	[redacted]	alen.igric@nexe.hr
8	Blaženka Lukšić	Zavod za prostorno uređenje Koprivničko-križevačke županije	Florijanski trg 4/I, Koprivnica	[redacted]	[redacted]

**Zapisnik:**

**Jasna Golubić**, pročelnica Upravnog odjela za prostorno uređenje, Grada Koprivnice otvara javno izlaganje ispred nositelja izrade te je naglasila da svi mogu dati svoje prijedloge i pitanja i usmeno tijekom izlaganja o čemu će dobiti odgovor te će se poslije raditi zapisnik sa javnog izlaganja. Predmet izlaganja je izrada Urbanističkog plana uređenje „Pri Sv. Magdaleni I“ (u daljnjem tekstu: plan) kao plana čija je izrada predviđena planom šireg područja, odnosno Generalnim urbanističkim planom Koprivnice.

Odgovorna osoba nositelja izrade je Sandra Petak-Samardžić, dipl. ing. arh., a na raspravi je ispred stručnog izrađivača prisutna Vesna Makovec, dipl. ing. arh..

Za izradu plana Zakonom o prostornom uređenju je predviđena mogućnost financiranja izrade od strane zainteresirane strane, tako da ovaj plan financira IGMA d.o.o. kao većinski vlasnik građevinskog zemljišta u obuhvatu plana te je izrazila spremnost za financiranje izrade plana koju je Grad Koprivnica prihvatio.

Za izradu plana zaključen je ugovor o financiranju izrade plana između Grada Koprivnice i IGMA d.o.o. te ugovor o izradi plana između Grada Koprivnice i URBIA d.o.o. Čakovec.

Vesna Makovec, Urbia d.o.o., Čakovec je ispred stručnog izrađivača pozdravila prisutne i pojašnjava osnovne postavke Prijedloga plana koji predstavlja nastavak gradnje kvarta „Pri Sv. Magdaleni“. Zemljište je u većinskom vlasništvu IGME d.o.o. te se očekuje da realizacija bude brža u odnosu na dijelove gdje vlasnički odnosi priječe provedbu dokumenata prostornog uređenja. Područje je u GUP-u generalno definirano kao mješovita namjena, a u smjernicama definirana kao pretežito stambena zona. Obuhvat je malo širi od onoga što je u GUP-u označeno kao obaveza te obuhvaća okolne ulice osim sjeverne, za koju se već vidi da je formirana u katastru, Ulica dr. Alberta Heinricha.

Prijedlog plana izrađen je po podlogama zaprimljenim od Državne geodetske uprave te se predviđa gradnja uglavnom stambene namjene s nešto mješovite namjene s kompatibilnim sadržajima.

Formirane su dvije katastarske čestice koje se mogu pripojiti i okolnima, a mogu ostati i zasebne ovisno o iskazanom interesu.

Što se prometa tiče osnovni koncept predviđa spojna ulicu – novi „Z“ prodor kojeg je moguće graditi u dvije faze, a isto tako izgradnja svih okolnih ulica koje još nisu izgrađene omogućena je kao fazna. Omogućena je realizacija sjevernog dijela obuhvata uz već formiranu ulicu te se 1. dio može planirati bez nužnog otvaranja obuhvata u južnom dijelu obuhvata plana. Prometna mreža predviđa dva tipa ulica. Prema uvjetima širine min. 12 m dane su smjernice za definiranje presjeka prometnica i obostrane pješačke staze te preporuka za parkiranje. Prijedlog je neobavezan. Ulice su definirane prema GUP-u. Priključenje plana na postojeće prometnice provodi se u skladu s GUP-om i njihov sadržaj ovisi o GUP-u.

Planirane su obiteljske kuće, odnosno zgrade do tri stana, zatim manje višestambene zgrade koje sadrže do šest stanova po građevinskoj čestici, što je nešto što je GUP Koprivnice prepoznao kao specifičan element te višestambene koje imaju više od sedam stanova te mogu imati do 20% poslovnog sadržaja unutar zgrade (lokal i sl., ovisno o interesu).

Predviđena je središnja zona zelenila koja omogućuje komunalno opremanje za park i prihvat za spašavanje u slučaju opasnosti.

U mješovitoj namjeni moguća je izvedba višejedinичnih zgrada s mogućim sadržajima koji su kompatibilni stanovanju. Oni su predviđeni kao mješoviti s obzirom da je u GUP-u predviđena zona javne društvene namjene istočno od predmetnog obuhvata Plana što predstavlja prijelaznu funkciju koja omogućava veću mješovitost samih parcela. Omogućene su dvije višejedinичne građevinske čestice te jedna zaštitna zelena površina.

Prema prikazu postojeće infrastrukture predviđa se ukidanje trafostanice, ostalo je manje građevinski značajno.

Infrastruktura – trase su zaprimljene od pravnih osoba koje se bave time ili su isporučitelji usluga. Trase za ostalu infrastrukturu formirane su tako da su postavljene kao načelne te ovisе o projektnim rješenjima.

Svoje izlaganje stručni izrađivač je tijekom rasprave pojašnjavao i na grafičkim prikazima koji su sastavni dio prijedloga plana i to kroz:

Karta 0.1. Podloga za izradu UPU – izvod iz katastarskog plana DGU

Karta 1. Korištenje i namjena površina

Kata 2.1. Plan infrastrukture – prometna mreža

Kata 2.2. Plan infrastrukture – javna vodoopskrba, javna odvodnja i plinoopskrba

Kata 2.3. Plan infrastrukture – elektroopskrba, javna rasvjeta i elektronička komunikacijska infrastruktura

Karta 3. Uvjeti korištenja, uređenja i zaštite površina

Karta 4. Načini i uvjeti gradnje.

Kroz iste su posebice detaljnije pojašnjene mogućnosti gradnje odnosno načini i uvjeti gradnje koji se odnose na udaljenosti do međa, koeficijenti izgrađenosti, površine za razvoj tlocrta osnovnih i pomoćnih zgrada, uvjeti korištenja, uređenja i zaštite površina i ostale značajke buduće gradnje.

Nakon tako održane uvodne prezentacije razvila se rasprava kako slijedi.

**Josip Šprem**

Vlasnik je čestice označene kao k.č.br. 7978/1 k.o. Koprivnica iznio je primjedbu da površina cesta koja prolazi preko njegove čestice nije upisana.

**Odgovor: Vesna Makovec**

Površine cesta upisane su u tablici.

**Antonio Grgić**

Zamolio je bude ponovljen dio prezentacije vezan uz zelene površine.

**Odgovor: Vesna Makovec**

Dodatno je pojasnila zelene površine kod raskršća, koje su formirane radi preglednosti.

**Josip Šprem**

Postavlja pitanje da li je nužno da prometnica bude tako velike širine.

**Odgovor: Vesna Makovec**

Širina koridora prometnice proizlazi iz odredbi planova šireg područja, širine kolnika, pješačkih i biciklističkih staza propisanih pravilnicima te stvaranja mogućnosti uređenja zelenih površina u skladu s projektnim rješenjem.

**Blaženka Lukšić**

Postavlja pitanje – obzirom da do središnje zone zelenila ide prometnica „u lakat“, da li je predviđen slučaj da ta zelena površina zamijeni mjesto sa građevnom česticom zgrade lijevo?

**Odgovor: Vesna Makovec**

Zgrada bude ukotvila taj ulaz jer je mala brzina kretanja. Ona je namjerno tamo stavljena iz ambijentalnih razloga, ovo urbanističko rješenje je prema našem mišljenju bilo najbolje.

**Antonio Grgić**

Da li postoji propis koji bi regulirao postotak zelenih površina?

**Odgovor: Vesna Makovec**

Ne.

**Alen Igrić**

Ukazuje da su drugim prostornim planovima i u blizini već planirane zelene površine.

**Antonio Grgić**

Da li je to nužno?

**Odgovor: Vesna Makovec**

Smjernica postoji ali uglavnom je stavljeno iz razloga sigurnosti, prema GUP-u potrebno je osigurati 25% zelene površine na parceli s tim da je moguće zelenilo predvidjeti i u sklopu zelenog krova podzemne etaže, no s obzirom na informacije koje imamo da je to bila navozina, („Bajer“) te visoke razine podzemne vode, pitanje je da li je moguće to ostvariti ali planom je omogućeno uključiti u zelenilo 15% u komadu i zeleni krov na podzemnoj etaži.

Meni se čini taj zahtjev GUP-a 25% zelenila na parceli puno jer je teško to postići kad se čovjek bavi projektiranjem.

Moguća etažnost je P+3, P+2, P+1+potkrovlje koje prema odredbama može biti oblikovano i kao uvučena etaža te se na taj način omogućuje modernije oblikovanje.

Na dijelu plana bile su predviđene dvojne zgrade međutim na zahtjev vlasnika to je promijenjeno.

**Josip Šprem**

Smatra da je rješenje prometnice takvo da je na uštrb njegove parcele (mислеći pri tom na površinu čestice označene kao br. 24).

**Odgovor: Jasna Golubić, Vesna Makovec**

Jasna Golubić ukazuje da ukoliko je primjedba vezana uz vrijednost zemljišta, prema regulativi Grad Koprivnica zemljište za prometnicu također kupuje po tržišnim cijenama.

Na daljnju raspravu gosp. Josipa Šprema, Vesna Makovec ukazuje da način i uvjeti prodaje odnosno kupnje zemljišta nisu predmet javne rasprave na prijedlog plana.

**Jasna Golubić**

Napominje da je plan izrađen od strane stručnog izrađivača, u skladu s pravilima struke i u suradnji s nositeljem izrade te da IGMA d.o.o. bez obzira na financiranje nije utjecala na prijedlog plana, niti je uvjetovala predmetnu zelenu površinu.

**Josip Šprem**

Napominje da je prilikom izrade GUP-a dao prijedlog za izmicanje prometnice (UK4 – prometnica u istočnoj rubnoj zoni ovog plana).

**Odgovor: Jasna Golubić**

Ukazuje da je predmetna prometnica u ovom planu planirana u skladu s važećim GUP-om kao planom šireg područja, što je zakonska obveza.

**Josip Šprem**

Traži mogućnost rješenja tako da ima veće gradilište, a da se smanji zelena površina.

**Vesna Makovec**

Pojašnjava da rješenje u planu ne znači da predmetno zaštitno zelenilo (čestica broj 8.) mora biti prodano Gradu.

**Josip Šprem**

Traži da se ucrtani koridor prometnice suzi kako bi on mogao imati veće gradilište.

**Alen Igrić**

Ukazuje da je površina te ceste u odnosu na tu površinu (koja je u vlasništvu gosp. Šprema) zanemariva, u odnosu na površine za ceste koje prolaze vlasništvom IGME, a koje IGMA nije osporavala.

**Antonio Grgić**

Smatra da je Grad je razuman i da neće biti problema oko otkupa.

**Josip Šprem**

Nadalje navodi problematiku realizacije prodaje zemljišta za prometne koridore iz prijašnjih razdoblja.

**Jasna Golubić, Vesna Makovec**

Jasna Golubić ukazuje da ova tema nije predmet javne rasprave na prijedlog plana te ukazuje na činjenicu da komunalnim opremanjem prometnih/komunalnih koridora od strane Grada, zemljišta u privatnom vlasništvu uz taj koridor višestruko dobivaju na vrijednosti. Na napomenu Vesne Makovec da je u ovom planu dobro to što su planirane višestambene zgrade te je time financijski isplativo ulaganje u komunalnu infrastrukturu, Jasna Golubić dodaje da Grad komunalno opremanje provodi na svim područjima bez obzira na prostornim planovima propisanu etažnost, pa je tako opremao i područje u neposrednoj okolini ovog plana, gdje je niža etažnost.

**Josip Šprem**

Postavlja upit da li može predati pismenu primjedbu.

**Odgovor: Sandra Petak – Samardžić, Marko Premec**

Daju upute gosp. Špremu o načinu predaje pismenog podneska.

**Blaženka Lukšić**

Navodi da nema što komentirati sa stanovišta Zavoda za prostorno uređenje kopriivničko-križevačke županije, ali smatra da je površina oznake br. 8 nepotrebna te da je ista na štetu vlasnika.

**Odgovor: Vesna Makovec, Jasna Golubić**

Vesna Makovec takvo rješenje smatra boljim od rješenja koje je bilo dano u prvom prijedlogu kada je prijedlog bio da to bude dio ceste, a u ovom prijedlogu je stavljena kao zasebna čestica pa smatra da može takva ostati.

Navodi da je tijekom izrade prijedloga plana dosta vremena provedeno u komunikaciji s Upravnim odjelom za izgradnju grada vezano na prometno rješenje te da kada se postavte potrebni zaštitni pojasevi i potrebne površine, ceste imaju tendenciju prometnice biti sve šire i šire.

Jasna Golubić dodatno pojašnjava da je propisana minimalna širina prometnice 5.5 m što uz ostale propisane širine pješačkih i biciklističkih staza te zelenih površina koje se zahtijevaju uz prometnice rezultiraju ukupnom širinom koridora.

**Josip Šprem**

Nadalje izražava želju da se smanji širina koridora prometnice na zemljištu u njegovom vlasništvu.

**Odgovor: Sandra Petak-Samardžić**

Poziva gosp. Šprema da dođe u ured nositelja izrade da mu se mogu predati kopije karata i da može predati konkretan zahtjev kako bi ga kvalitetnije razmotrili.

**Antonio Grgić**

Predlaže da se u ovom naselju napraviti iskorak glede oblikovanja, da se pokuša isplanirati na samo na urbanističkoj razini, već i na arhitektonskoj, da se kao grad proba dogovoriti oko zajedničkog oblikovanja.

**Odgovor: Vesna Makovec**

Pojašnjava da se urbanistički to ne može za nešto što je na razini planova nego je to moguće po Zakonu o prostornom uređenju, članak 55., ali ukazuje da je tim člankom odredbama prostornog plana moguće propisati obvezu provedbu javnog arhitektonskog natječaja za zahvate u prostoru, ali za zahvate javne i društvene namjene te za zahvate na zemljištu u vlasništvu jedinice lokalne samouprave, a takve situacije u ovom planu nema (nema planiranih zahvata javne i društvene namjene te zahvata na zemljištu u vlasništvu jedinice lokalne samouprave unutar ovog plana).

Ukazuje da vezano za arhitekturu područja ne smije urbanist previše ulaziti u sferu ograničavanja materijala i detalje, jer to se kosi s arhitektonskim politikama, a što se tiče oblikovanja može se propisati npr. blagi nagib krovova tamo gdje se očekuje čista arhitektura, ali ne na način da se definiraju materijali.

**Antonio Grgić**

Daje primjer Grada Varaždina koji je proveo natječaj za zgrade koje se nalaze na ulazu u Varaždin.

**Blaženka Lukšić**

Navodi da Zavod za prostorno uređenje Koprivničko-križevačke županije na puno višim razinama planova daje odredbe za oblikovanje.

**Jasna Golubić**

Postavlja pitanje za Antonia Grgića u smislu kako smatra da bi se njegov prijedlog mogao provesti, obzirom da prema članku 55. Zakona nije moguće planom uvjetovati provedbu arhitektonskog natječaja.

**Antonio Grgić**

Predlaže da investitor napravi arhitektonsko-urbanistički natječaj za tu zonu.

**Vesna Makovec**

Ukazuje da je IGMA je vlasnik (najvećeg dijela zemljišta), a da se o investitoru ne može sada razgovarati (u ovom trenutku nije poznat investitor, jer to nužno ne mora biti vlasnik).

**Antonio Grgić**

Smatra da će i investitor i vlasnici profitirati ako će biti zajednički interes riješiti taj dio grada, ako grad preuzme proaktivnu ulogu.

**Jasna Golubić, Vesna Makovec**

Jasna Golubić ponovo ukazuje da Grad nema pravni temelj za uvjetovanje arhitektonskog natječaja, Vesna Makovec ponovo pojašnjava da Grad nema zemljište u svom vlasništvu na tom području da bi mogao postavljati takve uvjete.

U daljnjoj raspravi po toj temi:

**Blaženka Lukšić**

Smatra da bi ipak to trebalo propisati i postavlja pitanje da li postoje neki oblikovni elementi u prijedlogu plana.

**Antonio Grgić**

Smatra da ovdje sada postoji mogućnost iskoraka u oblikovanju pa smatra da bi bilo dobro sada to iskoristiti, a budući da se radi o prostoru „Ciglane“ postoji kolektivna memorija proizvodnje cigle kao materijala, smatra da bi bilo dobro izbjeći parcijalno rješavanje svake zgrade zasebno, da je stoga sada vrijeme da se nešto može napraviti da svi budu zadovoljni, i Grad i vlasnici te da bi to bio model koji bi stvorio partnerski odnos ako se može razgovarati s vlasnicima.

**Alen Igrić**

Napominje da IGMA d.o.o. nema još konačno definirano kako će se razvijati provedba plana, ali da su zainteresirani za razgovore u tom smjeru. Dodaje da IGMA d.o.o. nije određivala stručne aspekte plana, nego je pustila struku da struka odradi svoj posao. Po njegovom mišljenju, projektantica je to kvalitetno napravila.

**Vesna Makovec**

Napominje da je cijeli plan koncipiran, a investitor će graditi kuću po svom nahođenju (u skladu s planom) te odgovara Blaženki Lukšić da postoje neki oblikovni elementi u prijedlogu plana.

U završnom dijelu javnog uvida Jasna Golubić rezimira da je svaki prijedlog koji je zaprimljen u tijeku javne rasprave dobrodošao te da će se nositelj izrade i nadalje u svemu konzultirati sa stručnim izrađivačem te tražiti kompromis koji ima najviše benefita za sve strane, poštujući javni interes te uzimajući u obzir sve ostale interese.

**Blaženka Lukšić dala je na zapisnik sljedeći prijedlog:**

Blaženka Lukšić napomenula je da primjedbe koje daje nisu primjedbe u ime Zavoda za prostorno uređenje Koprivničko – križevačke županije, nego njene osobne primjedbe kao građanke.

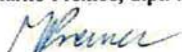
Prijedlaže da površina broj 9 (zelena površina -javni park) zamijeni svoju poziciju s površinom broj 7 (višestambenom slobodnostojećom zgradom) tako da zelena površina javnog parka bude smještena između pet višestambenih zgrada iz sljedećih razloga:

1. površine oznake čestica 1, 2, 3, 7, 26 i 9 su grupirane i čine zajednički sektor u odnosu na prometnicu. Zamjena površina 7 za 9 bi tada u tom zajedničkom sektoru činila centralnu površinu za 5 čestica
2. „lakat“ krivina za cestu nastavne prometnice UK1 bi prostorno dobila svoju širinu u prostoru,

3. bila bi za korištenje sa tri strane omeđena česticama, bolje bi se koristila za stanovnike (samo s jedne strane bi imala prometnicu) dok je u predloženom s dvije strane cesta i manje je sigurna za korisnike (djecu),
4. ta zelena površina bila bi pandan zelenilu iz GUP-a izvan obuhvata plana što bi osiguralo bolji ugođaj u prostoru, perspektiva, šetališta i sl.


Zapisnik sastavio:

Marko Premec, dipl. ing. arh.



Odgovorna osoba nositelja izrade:

Sandra Petak-Samardžić, dipl. ing. arh.



Prilog:

1. Popis prisutnih sudionika na javnom izlaganju (evidencija nazočnosti),
2. Kopija prijedloga Blaženke Lukšić koji je dan na zapisnik te potpisan.

Dostaviti:

1. U spis, ovdje.



Prilog 1. Popis prisutnih sudionika na javnom izlaganju (evidencija nazočnih)

**EVIDENCIJA NAZOČNOSTI:**  
 Prilozi: prikupljeni podaci koristiti će se u službene svrhe za potrebe provedbe predmetnog postupka te se neće davati trećim osobama. Svojin potpisom osoba daje pravo za korištenje podataka sukladno Uredbi o zaštiti osobnih podataka (GDPR)



GRAD KOPRIVNICA  
 Upravni odjel za prostorno uređenje

Javno izlaganje o Prijedlogu Urbanističkog plana uređenja „Pri Sv. Magdaleni I“ Koprivnica, Gradska vijećnica, 4. srpnja 2018.

IME PREZIME	TVRTKA / INSTITUCIJA / GRADANIN	ADRESA	KONTAKT	ADRESA E-POŠTE (opcionarno)	POTPIS
JAFUA Golubic	GRAS KOPRIVNICA	ZOLUSKA 20/1	098 376-163	jan.policsek@koprnica.hr	Jafua
GRADNA PETA-SMARENJA	GRAD KOPRIVNICA	ZOLUSKA TRG 1	098 524-844	gradi.peta@koprnica.hr	[Signature]
MARCO PRATVEC	GRAD KOPRIVNICA	ZRINSKI TRG 1	098 574 877	marco.pravec@koprnica.hr	[Signature]

4/5

EVIDENCIJA MAZOČNOSTI:  
 Prvoim: prikupljeni podaci koristiti će se u službene svrhe za potrebe provedbe predmetnog postupka te se neće davati trećim osobama. Svojom potpisom osoba daje prvoim za korištenje podataka sukladno Uredbi o zaštiti osobnih podataka (GDPR)



GRAD KOPRIVNICA  
 Upravni odjel za prostorno uređenje

Javno izlaganje o Prijedlogu Urbanističkog plana uređenja „Pri Sv. Magdaleni I“ Koprivnica, Gradska vijećnica, 4. srpnja 2018.

IME PREZIME	TVRKA / INSTITUCIJA / GRADANIN	ADRESA	KONTAKT	ADRESA E-POŠTE (opcionarno)	POTPIS
FORIP ŠIMEH	gradarica	[redacted] Koprivnica	[redacted]	[redacted]	[signature]
Antoniogri' vijećnik		[redacted]	[redacted]	[redacted]	[signature]
ALAN IGJEIC	Igrna d.o.o.	Ciglarova 10	[redacted]	alen.igjeic@igjeic.hr	[signature]
ŠVAJČENKA LUKIĆ	ZAVOD ZA PROST. UREĐENJE KOPRIVNICA	Felipijanski TRG 411	[redacted]	blazanka.welke@koprivnica.hr	[signature]

Prilog 2. Kopija prijedloga Blaženke Lukšić koji je dan na zapisnik te potpisan

① poručiti 1, 2, 3, 7 i 16. 2. u grupi...  
 razjedine... odluku ne...  
 samostalno...  
 raz...  
 ②...  
 ③...  
 (djecu)  
 pandau...  
 plan...  
 ug...

[Signature]  
 04. srpnja 2018.

