

**REPUBLIKA HRVATSKA**  
**KOPRIVNIČKO-KRIŽEVAČKA ŽUPANIJA**  
**OPĆINA KOPRIVNIČKI IVANEC**

**IV. IZMJENE I DOPUNE PPUO KOPRIVNIČKI IVANEC**

**IZVJEŠĆE O JAVNOJ RASPRAVI**

Za stručnog izrađivača:  
URBANE TEHNIKE d.o.o. Zagreb  
Zdravko Krasić, dipl.ing.arh.  
odgovorni voditelj



Za nositelja izrade:  
OPĆINA KOPRIVNIČKI IVANEC  
Zoran Vrabelj, mag.oec.  
općinski načelnik



Zagreb - KOPRIVNIČKI IVANEC, siječanj 2022.

## **SADRŽAJ**

### **1. UVOD**

### **2. POPIS SUDIONIKA U JAVNOJ RASPRAVI ČIJA SU OČITOVANJA, MIŠLJENJA, PRIJEDLOZI I PRIMJEDBE DANI NA PRIJEDLOG PLANA**

### **3. OČITOVANJA, PRIJEDLOZI I PRIMJEDBE SUDIONIKA U JAVNOJ RASPRAVI NA PRIJEDLOG PLANA S OBRAZLOŽENJIMA**

### **4. PRILOZI**

## **1. UVOD**

Općinski načelnik Općine KOPRIVNIČKI IVANEC donio je Zaključak o utvrđivanju Prijedloga IV. Izmjena i dopuna PPUO KOPRIVNIČKI IVANEC za javnu raspravu.

Nositelj izrade objavio je Javnu raspravu o IV. Izmjenama i dopunama PPUO KOPRIVNIČKI IVANEC (u nastavku teksta: Plan) na web stranici Ministarstva graditeljstva i prostornoga uređenja te na mrežnim stranicama Općine KOPRIVNIČKI IVANEC.

Javni uvid u predmetne IV. izmjene i dopune Prostornog plana uređenja Općine Koprivnički Ivanec trajao je od 02. prosinca 2021. godine do 13. prosinca 2021. godine, a javna rasprava održala se 02. prosinca 2021. godine u Društvenom domu u naselju Botinovec, Botinovec 1, s početkom u 11:00 sati.

## **2. POPIS SUDIONIKA U JAVNOJ RASPRAVI ČIJA SU OČITOVANJA, MIŠLJENJA, PRIJEDLOZI I PRIMJEDBE DANI NA PRIJEDLOG PLANA**

Posebna obavijest o javnoj raspravi o Prijedlogu Plana upućena je sljedećim tijelima:

1. Zavod za prostorno uređenje Koprivničko - križevačke županije, Florijanski trg 4/1, Koprivnica,
2. Koprivničko - križevačka županija, Upravni odjel za prostorno uređenje, gradnju, zaštitu okoliša i zaštitu prirode, Antuna Nemčića 5, Koprivnica,
3. Koprivničko - križevačka županija, Upravni odjel za prostorno uređenje, gradnju, zaštitu okoliša i zaštitu prirode, Odsjek za zaštitu okoliša i prirode, Antuna Nemčića 5, Koprivnica,
4. Ministarstvo gospodarstva, poduzetništva i obrta, Uprava za energetiku i rudarstvo, Ulica grada Vukovara 78, Zagreb,
5. Ministarstvo poljoprivrede, Uprava poljoprivrede i prehrambene industrije, Ulica grada Vukovara 78, Zagreb,
6. Ministarstvo poljoprivrede, Uprava šumarstva, lovstva i drvne industrije, Planinska 2a, Zagreb,
7. Ministarstvo zaštite okoliša i energetike, Uprava za zaštitu prirode, Radnička cesta 80, Zagreb,
8. Hrvatska agencija za okoliš i prirodu, Radnička cesta 80/7, Zagreb,
9. Ministarstvo kulture, Uprava za zaštitu kulturne baštine, Konzervatorski odjel u Bjelovaru, Trg Eugena Kvaternika 6, Bjelovar,
10. Županijska uprava za ceste Koprivničko - križevačke županije, I. Z. Dijankovečkog 3, Križevci,
11. Hrvatske vode, Vodnogospodarski odjel za Muru i Gornju Dravu, Međimurska 26B, Varaždin,
12. Hrvatske vode, Vodnogospodarska ispostava za mali sliv „Bistra“, Antuna Radića 8B, Đurđevac,
13. HEP – Hrvatske elektroprivreda ODS D.O.O., Elektra Koprivnica, Hrvatske državnosti 32, Koprivnica,
14. Hrvatski operator prijenosnog sustava d.o.o., Kupska 4, Zagreb,
15. Hrvatske ceste d.o.o. za upravljanje, građenje i održavanje državnih cesta, Vončinina 3, Zagreb,
16. Koprivnica plin d.o.o., Mosna 15, Koprivnica,
17. GKP „Komunalac“ d.o.o., Mosna ulica 15, Koprivnica,
18. INA DD, SD istraživanje i proizvodnja nafte i plina, Avenija V. Holjevca 10, Zagreb,
19. JANAF – Jadranski naftovod, Sektor razvoja i investicija, Miramarska cesta 24, Zagreb,
20. HT – Hrvatski telekom, Sektor za dokumentaciju i telekomunikacijsku infrastrukturu, Radnička cesta 21, Zagreb,
21. Hrvatska pošta d.d., Jurišićeva 13, Zagreb,
22. Plinacro d.o.o., Savska cesta 88a, Zagreb,

23. Hrvatske šume d.o.o., Uprava šuma Podružnica Koprivnica, Ulica Ivana Meštrovića 28, Koprivnica,
24. Hrvatska regulatorna agencija za mrežne djelatnosti, Roberta Frangeša Mihanovića 9, Zagreb,
25. Državna uprava za zaštitu i spašavanje, Područni ured za zaštitu i spašavanje Koprivnica, Hrvatske državnosti 7, Koprivnica,
26. Javna ustanova za upravljanje zaštićenim prirodnim vrijednostima na području Koprivničko - križevačke županije, Florijanski trg 4/II, Koprivnica,
27. RCGO Piškornica d.o.o., Trg bana Josipa Jelačića 7, Koprivnica,
28. Koprivničke vode d.o.o., Mosna ulica 15A, Koprivnica,
29. Grad Koprivnica, Zrinski trg 1, Koprivnica,
30. Općina Peteranec, Matije Gupca 13, Peteranec,
31. Općina Đelekovec, Mihovila Pavleka Miškine 1, Đelekovec,
32. Općina Drnje, Trg kralja Tomislava 29, Drnje,
33. Općina Rasinja, Trg sv. Florijana 2, Rasinja,
34. Ministarstvo graditeljstva i prostornoga uređenja, Ulica Republike Austrije 20, Zagreb,
35. Ministarstvo državne imovine, Ulica Ivana Dežmana 10, Zagreb,
36. Hrvatska agencija za civilno zrakoplovstvo, Ulica grada Vukovara 284, Zagreb,
37. Ministarstvo mora, prometa i infrastrukture, Prisavlje 14, Zagreb.

### 3. OČITOVANJA, PRIJEDLOZI I PRIMJEDBE SUDIONIKA U JAVNOJ RASPRAVI NA PRIJEDLOG PLANA S OBRAZLOŽENJIMA

	IME I PREZIME/NAZIV	PRIMJEDBA	DA/NE	OBRAZLOŽENJE
1.	HOPS	Nema primjedbi		
2.	HRVATSKE CESTE	Nema primjedbi		
3.	HRVATSKE ŠUME	Nema primjedbi		
4.	HRVATSKI TELEKOM	Promjene uvjeta i ograničenja postavljanja EKI i druge povezane opreme.	Primjedba se djelomično prihvaća.	Odredbe plana usklađene su s provedbenim odredbama prostornog plana KKŽ
5.	UPRAVNI ODJEL ZA PROSTORNO UREĐENJE, GRADNJU, ZAŠTITU OKOLIŠA I ZAŠTITU PRIRODE KKŽ	Usklađenje terminologije naziva, pojašnjenja i određivanje uvjeta gradnje	Primjedba se prihvaća.	
6.	INA	<ul style="list-style-type: none"> <li>- Korekcije tumača znakovlja</li> <li>- Korekcije odredbi (Građevine od važnosti za Republiku Hrvatsku i Koprivničko-križevačku županiju)</li> </ul>	Primjedba se djelomično prihvaća.	U odredbama za provođenje) unešene su samo one građevine za koje su dostupni podaci da su zaista Građevine od važnosti za RH i KKŽ.
7.	JU ZA UPRAVLJANJE ZAŠTIĆENIM DIJELOVIMA PRIRODE NA PODRUČJU KKŽ	Ispravci naziva zakona i uredbi te ažuriranje brojeva Narodnih novina.	Primjedba se prihvaća.	
8.	MINISTARSTVO POLJOPRIVREDE	Nema primjedbi		
9.	HRVATSKA AGENCIJA ZA CIVILNO ZRAKOPLOVSTVO	Nema primjedbi		
10.	OPĆINA KOPRIVNIČKI IVANEC	Namjena i urbanistički parametri za česticu 1813/2, k.o. Koprivnički Ivanec	Primjedba se prihvaća.	
11.	MARIO VRBNJAK	Mogućnosti gradnje gospodarskog objekta - peradarnika	Primjedba se prihvaća.	
12.	MUP, RAVNATELJSTVO CIVILNE ZAŠTITE, SLUŽBA CIVILNE ZAŠTITE KOPRIVNICA	Usklađenje plana s odredbama Procjene rizika od velikih nesreća za Općinu Koprivnički Ivanec	Primjedba se prihvaća.	
13.	RCGO PIŠKORNICA	Usklađenje s odredbama IV Izmjena i dopuna PP KKŽ: <ul style="list-style-type: none"> <li>- Koridor pristupne ceste</li> <li>- Odredbe vezane na pročišćavanje otpadnih voda</li> <li>- Studija izvedivosti CGO Piškornica</li> </ul>	Primjedba se prihvaća.	

14.	VLADISLAV PREPELIĆ	Namjena za česticu 1813/2, k.o. Koprivnički Ivanec - Uvrštenje cijele čestice u zonu stambene namjene	Primjedba se prihvaća.	
15.	ZAVOD ZA PROSTORNO UREĐENJE KKŽ	- Usklađenje simbola i oznaka iz legende s prikazima na kartama (grafički dio plana) - Ispuniti i dodati tablicu Iskaz prostornih pokazatelja za namjenu površina - Korekcije u Odredbama za provođenje.	Primjedba se prihvaća.	
16.	ŽUPANIJSKA UPRAVA ZA UPRAVLJANJE ŽUPANIJSKIM I LOKALNIM CESTAMA KKŽ	Brisanje članka 90.a – već izvedena rekonstrukcija rskrižja	Primjedba se prihvaća	
17.	HAKOM	Brisanje odredbi vezanih za prostorne uvjete (udaljenosti) izvora EMP-a, a temeljem važećeg Pravilnika o zaštiti od elektromagnetskih polja.	Primjedba se prihvaća.	

---

#### Zaključak:

Ukupni broj primjedbi: 17  
 Ukupni broj prihvaćenih primjedbi: 10  
 Ukupni broj djelomično prihvaćenih primjedbi: 2  
 Ukupni broj neprihvaćenih primjedbi: 0  
 Nema primjedbi 5

---

**Popis sudionika u javnoj raspravi čija mišljenja, prijedlozi i primjedbe nisu razmatrani  
 iz razloga propisanih Zakonom o prostornom uređenju  
 (mišljenja, prijedlozi i primjedbe stigli izvan roka javne rasprave)**

-

#### 4. PRILOZI

Zaključak o utvrđivanju Prijedloga Plana  
 Objava javne rasprave  
 Poziv Javnopravnim tijelima  
 Zapisnik s javnog izlaganja  
 Preslika iz knjige primjedbi  
 Preslike mišljenja, prijedloga i primjedbi dostavljenih putem pošte (stigli u roku)

Temeljem članka 95. stavak 2. Zakona o prostornom uređenju („Narodne novine“ broj 153/13, 65/17, 114/18, 39/19, 98/19) i članka 46. Statuta Općine Koprivnički Ivanec („Službeni glasnik Koprivničko – križevačke županije“ br. 6/13, 3/18, 5/20 i 4/21), općinski načelnik Općine Koprivnički Ivanec donosi

## ZAKLJUČAK

### O UTVRĐIVANJU PRIJEDLOGA IV. IZMJENA I DOPUNA PROSTORNOG PLANA UREĐENJA OPĆINE KOPRIVNIČKI IVANEC

#### ZA JAVNU RASPRAVU

##### I.

Utvrđuje se Prijedlog IV. izmjena i dopuna Prostornog plana uređenja Općine Koprivnički Ivanec (u nastavku: Prijedlog Plana) za javnu raspravu u trajanju od 12 dana.

##### II.

Prijedlog Plana sadrži tekstualni i grafički dio te njegovo obrazloženje i sažetak za javnost.

##### III.

Javnu raspravu Prijedloga Plana koordinira i provodi Jedinствeni upravni odjel Općine Koprivnički Ivanec.

##### IV.

Zadužuje se Jedinствeni upravni odjel Općine Koprivnički Ivanec da provede postupak javne rasprave sukladno odredbama Zakona o prostornom uređenju („Narodne novine“ broj 153/13, 65/17, 114/18, 39/19, 98/19).

##### V.

Ovaj Zaključak stupa na snagu danom donošenja, a objavit će se na mrežnim stranicama Općine Koprivnički Ivanec.

**OPĆINSKI NAČELNIK  
OPĆINE KOPRIVNIČKI IVANEC**

**KLASA: 350-02/21-02/09**

**URBROJ: 2137/09-21-1**

**Koprivnički Ivanec, 15. studeni 2021.**



Općinski načelnik:  
**Zoran Vrabelj, mag.oec.**



**REPUBLIKA HRVATSKA**  
**KOPRIVNIČKO- KRIŽEVAČKA ŽUPANIJA**



**OPĆINA KOPRIVNIČKI IVANEC**  
**Općinski načelnik**

Koprivnički Ivanec, 19. studeni 2021.

## **JAVNI POZIV**

**Javna rasprava o prijedlogu IV. izmjena i dopuna  
Prostornog plana uređenja Općine Koprivnički Ivanec**

Obavještavamo širu javnost kako smo pokrenuli postupak javne rasprave o prijedlogu IV. izmjena i dopuna Prostornog plana uređenja Općine Koprivnički Ivanec.

Javni uvid u predmetne IV. izmjene i dopune Prostornog plana uređenja Općine Koprivnički Ivanec trajati će od 02. prosinca 2021. godine do 13. prosinca 2021. godine, a javna rasprava održati će se dana 02. prosinca 2021. godine u Društvenom domu u naselju Botinovec, Botinovec 1, s početkom u 11:00 sati.

Pozivamo Vas da dostavite svoja mišljenja, prijedloge i primjedbe na isti u navedenom roku, a na adresu Općina Koprivnički Ivanec, Matije Gupca 12, 48314 Koprivnički Ivanec.

Prijedlog IV. izmjena i dopuna Prostornog plana uređenja Općine Koprivnički Ivanec dostupan je Internet stranici Općine Koprivnički Ivanec, na sljedećoj poveznici: <https://koprivnicki-ivanec.hr/prostorni-planovi>

**S poštovanjem,**

**OPĆINSKI NAČELNIK:**  
**Zoran Vrabelj, mag.oec., v.r.**





# 18 OGLASI

Koprivnički Ivanec, 19. studeni 2021.

## **JAVNI POZIV**

### **Javna rasprava o prijedlogu IV. izmjena i dopuna Prostornog plana uređenja Općine Koprivnički Ivanec**

Obavještavamo širu javnost kako smo pokrenuli postupak javne rasprave o prijedlogu IV. izmjena i dopuna Prostornog plana uređenja Općine Koprivnički Ivanec.

Javni uvid u predmetne IV. izmjene i dopune Prostornog plana uređenja Općine Koprivnički Ivanec trajati će od 02. prosinca 2021. godine do 13. prosinca 2021. godine, a javna rasprava održati će se dana 02. prosinca 2021. godine u Društvenom domu u naselju Botinovec, Botinovec 1, s početkom u 11:00 sati.

Pozivamo Vas da dostavite svoja mišljenja, prijedloge i primjedbe na isti u navedenom roku, a na adresu Općina Koprivnički Ivanec, Matije Gupca 12, 48314 Koprivnički Ivanec.

Prijedlog IV. izmjena i dopuna Prostornog plana uređenja Općine Koprivnički Ivanec dostupan je Internet stranici Općine Koprivnički Ivanec, na sljedećoj poveznici: <https://koprivnicki-ivanec.hr/prostorni-planovi>

**OPĆINSKI NAČELNIK:**  
Zoran Vrabelj, mag.oec., v.r.

Koprivnički Ivanec, 19. studeni 2021.

## **JAVNI POZIV**

### **Javna rasprava o prijedlogu izmjena i dopuna Urbanističkog plana uređenja „Poslovna zona Koprivnički Ivanec“**

Obavještavamo širu javnost kako smo pokrenuli postupak javne rasprave o prijedlogu izmjena i dopuna Urbanističkog plana uređenja „Poslovna zona Koprivnički Ivanec“.

Javni uvid u predmetne izmjene i dopune Urbanističkog plana uređenja „Poslovna zona Koprivnički Ivanec“ trajati će od 02. prosinca 2021. godine do 13. prosinca 2021. godine, a javna rasprava održati će se dana 02. prosinca 2021. godine u Društvenom domu u naselju Botinovec, Botinovec 1, s početkom u 12:00 sati.

Pozivamo Vas da dostavite svoja mišljenja, prijedloge i primjedbe na isti u navedenom roku, a na adresu Općina Koprivnički Ivanec, Matije Gupca 12, 48314 Koprivnički Ivanec.

Prijedlog izmjena i dopuna Urbanističkog plana uređenja „Poslovna zona Koprivnički Ivanec“ dostupan je Internet stranici Općine Koprivnički Ivanec, na sljedećoj poveznici: <https://koprivnicki-ivanec.hr/poslovna-zona>

**OPĆINSKI NAČELNIK:**  
Zoran Vrabelj, mag.oec., v.r.



REPUBLIKA HRVATSKA  
KOPRIVNIČKO-KRIŽEVAČKA ŽUPANIJA



OPĆINA KOPRIVNIČKI IVANEC  
Općinski načelnik

KLASA: 350-02/20-02/08  
URBROJ: 2137/09-21-1  
Koprivnički Ivanec, 17. studeni 2021.

**TJELA/OSOBE IZ ČL. 7. ODLUKE**

**PREDMET: Javna rasprava o prijedlogu IV. izmjena i dopuna Prostornog plana uređenja Općine Koprivnički Ivanec**  
- poziv, dostavlja se,

Poštovani,

obavještavamo Vas kako pokrećemo postupak javne rasprave o prijedlogu IV. izmjena i dopuna Prostornog plana uređenja Općine Koprivnički Ivanec.

Javni uvid u predmetne IV. izmjene i dopune Prostornog plana uređenja Općine Koprivnički Ivanec trajati će od 02. prosinca 2021. godine do 13. prosinca 2021. godine, a javna rasprava održati će se dana 02. prosinca 2021. godine u Društvenom domu u naselju Botinovec, Botinovec 1, s početkom u 11:00 sati.

Pozivamo Vas da dostavite svoja mišljenja, prijedloge i primjedbe na isti u navedenom roku, a na adresu Općina Koprivnički Ivanec, Matije Gupca 12, 48314 Koprivnički Ivanec.

Prijedlog IV. izmjena i dopuna Prostornog plana uređenja Općine Koprivnički Ivanec dostupan je Internet stranici Općine Koprivnički Ivanec, na sljedećoj poveznici: <https://koprivnicki-ivanec.hr/prostorni-planovi>

S poštovanjem,

OPĆINSKI NAČELNIK:  
Zoran Vrabelj, mag.oec.



**DOSTAVITI:**

1. Zavod za prostorno uređenje Koprivničko - križevačke županije, Florijanski trg 4/I, Koprivnica,
2. Koprivničko - križevačka županija, Upravni odjel za prostorno uređenje, gradnju, zaštitu okoliša i zaštitu prirode, Antuna Nemčića 5, Koprivnica,
3. Koprivničko - križevačka županija, Upravni odjel za prostorno uređenje, gradnju, zaštitu okoliša i zaštitu prirode, Odsjek za zaštitu okoliša i prirode, Antuna Nemčića 5, Koprivnica,
4. Ministarstvo gospodarstva, poduzetništva i obrta, Uprava za energetiku i rudarstvo, Ulica grada Vukovara 78, Zagreb,
5. Ministarstvo poljoprivrede, Uprava poljoprivrede i prehrambene industrije, Ulica grada Vukovara 78, Zagreb,
6. Ministarstvo poljoprivrede, Uprava šumarstva, lovstva i drvne industrije, Planinska 2a, Zagreb,
7. Ministarstvo zaštite okoliša i energetike, Uprava za zaštitu prirode, Radnička cesta 80, Zagreb,
8. Hrvatska agencija za okoliš i prirodu, Radnička cesta 80/7, Zagreb,
9. Ministarstvo kulture, Uprava za zaštitu kulturne baštine, Konzervatorski odjel u Bjelovaru, Trg Eugena Kvaternika 6, Bjelovar,
10. Županijska uprava za ceste Koprivničko - križevačke županije, I. Z. Dijankovečkog 3, Križevci,
11. Hrvatske vode, Vodnogospodarski odjel za Muru i Gornju Dravu, Međimurska 26B, Varaždin,
12. Hrvatske vode, Vodnogospodarska ispostava za mali sliv „Bistra“, Antuna Radića 8B, Đurđevac,
13. HEP – Hrvatske elektroprivreda ODS D.O.O., Elektra Koprivnica, Hrvatske državnosti 32, Koprivnica,
14. Hrvatski operator prijenosnog sustava d.o.o., Kupka 4, Zagreb,
15. Hrvatske ceste d.o.o. za upravljanje, građenje i održavanje državnih cesta, Vončinina 3, Zagreb,
16. Koprivnica plin d.o.o., Mosna 15, Koprivnica,
17. GKP „Komunalac“ d.o.o., Mosna ulica 15, Koprivnica,
18. INA DD, SD istraživanje i proizvodnja nafte i plina, Avenija V. Holjevca 10, Zagreb,
19. JANAF – Jadranski naftovod, Sektor razvoja i investicija, Miramarska cesta 24, Zagreb,
20. HT – Hrvatski telekom, Sektor za dokumentaciju i telekomunikacijsku infrastrukturu, Radnička cesta 21, Zagreb,
21. Hrvatska pošta d.d., Jurišićeva 13, Zagreb,
22. Plinacro d.o.o., Savska cesta 88a, Zagreb,
23. Hrvatske šume d.o.o., Uprava šuma Podružnica Koprivnica, Ulica Ivana Meštrovića 28, Koprivnica,
24. Hrvatska regulatorna agencija za mrežne djelatnosti, Roberta Frangeša Mihanovića 9, Zagreb,
25. Državna uprava za zaštitu i spašavanje, Područni ured za zaštitu i spašavanje Koprivnica, Hrvatske državnosti 7, Koprivnica,
26. Javna ustanova za upravljanje zaštićenim prirodnim vrijednostima na području Koprivničko - križevačke županije, Florijanski trg 4/II, Koprivnica,
27. RCGO Piškornica d.o.o., Trg bana Josipa Jelačića 7, Koprivnica,
28. Koprivničke vode d.o.o., Mosna ulica 15A, Koprivnica,
29. Grad Koprivnica, Zrinski trg 1, Koprivnica,
30. Općina Peteranec, Matije Gupca 13, Peteranec,
31. Općina Đelekovec, Mihovila Pavleka Miškine 1, Đelekovec,
32. Općina Drnje, Trg kralja Tomislava 29, Drnje,
33. Općina Rasinja, Trg sv. Florijana 2, Rasinja,
34. Ministarstvo graditeljstva i prostornoga uređenja, Ulica Republike Austrije 20, Zagreb,
35. Ministarstvo državne imovine, Ulica Ivana Dežmana 10, Zagreb,
36. Hrvatska agencija za civilno zrakoplovstvo, Ulica grada Vukovara 284, Zagreb,
37. Ministarstvo mora, prometa i infrastrukture, Prisavlje 14, Zagreb.



Sukladno članku 99. Zakona o prostornom uređenju („Narodne novine“ broj: 153/13, 65/17, 114/18, 39/19 i 98/19) dana 02. prosinca 2021. godine s početkom u 11:00 sati u društvenom domu Botinovec, Botinovec 1, održano je javno izlaganje o prijedlogu IV. izmjena i dopuna Prostornog plana uređenja Općine Koprivnički Ivanec (u daljnjem tekstu: izmjene i dopune Plana) te je o istom sastavljen Zapisnik.

## **PREDMET: ZAPISNIK S JAVNOG IZLAGANJA**

Općinski načelnik Zoran Vrabelj pozdravlja sve prisutne, predstavnika izrađivača izmjena i dopuna Plana g. Zdravka Kراسića iz poduzeća „Urbane tehnike d.o.o.“, te predstavnika Državne uprave za zaštitu i spašavanje, Područni ured za zaštitu i spašavanje Koprivnica, g. Ivana Kramarić.

Navodi zakonski okvir i proceduru donošenja izmjena i dopuna Plana, sudjelovanje javnosti u proceduri donošenja i značaj javnog izlaganja. Poziva sudionike rasprave da se očituju na Prijedlog izmjena i dopuna Plana, odnosno da daju svoje prijedloge i mišljenja u roku od 12 dana, to jest do zaključno 13. prosinca 2021. godine.

Ove izmjene i dopune Plana odnose se na:

- usklađivanje Prostornog plana sa Zakonom o prostornom uređenju („Narodne novine“ broj 153/13, 65/17, 114/18, 39/19 i 98/19), te drugim propisima, usklađivanje sa Zakonom o gradnji („Narodne novine“ broj 153/13, 20/17, 39/19 i 125/19),
- usklađivanje Prostornog plana sa Zakonom o zaštiti prirode („Narodne novine“ broj 80/13, 15/18, 14/19 i 127/19),
- usklađivanje Prostornog plana sa Zakonom o gospodarenju otpadom („Narodne novine“ broj 84/21),
- usklađivanje Prostornog plana sa Prostornim planom Koprivničko-križevačke županije („Službeni glasnik Koprivničko-križevačke županije“ broj 08/01, 08/07, 13/12 i 05/14),
- korekcija građevinskog područja prema orto-foto planu, sukladno uočenim potrebama u prostoru i zahtjevima mještana,
- izmjena i dopunjavanje uvjeta gradnje i uređenja površina (javna i društvena namjena, javne površine i drugo),
- usklađenje komunalne infrastrukture (vodovod, kanalizacija i odvodnja, plinovodi i elektroopskrbe instalacija, telekomunikacijska infrastruktura, a u skladu s izvedenim i planiranim zahvatima),
- usklađenje i planiranje prometne infrastrukture,
- planiranje i evidentiranje kanalske mreže za oborinsku odvodnju,
- usklađivanje Prostornog plana sa Planom uređenja područja odlagališta otpada „Piškornica“,
- određivanje lokacije izgradnje reciklažnog dvorišta u naselju Koprivnički Ivanec,
- definiranje pojasa, ucrtavanje i korekcija nerazvrstanih cesta na području Općine Koprivnički Ivanec,
- promjene granica Općine Koprivnički Ivanec,
- korekcija i ucrtavanje turističkih, biciklističkih i pješačkih staza,
- pojedinačni zahtjevi građana,
- usklađivanje odredbi i kartografskih prikaza koji se odnose na prirodnu i kulturnu baštinu s novim propisima,
- usklađivanje granica eksploatacijskih polja ugljikovodika.

Dajem riječ g. Zdravku Krasić, predstavniku izrađivača plana.

Zdravko Krasić pozdravlja sve prisutne.

Navodi kako se je ovaj prijedlog IV. izmjena i dopuna Prostornog Plana uređenja Općine Koprivnički Ivanec radio temeljem potrebe sa usklađenjem sa najnovijim zakonskim propisima, te zahtjevima mještana i Općine Koprivnički Ivanec i drugih zainteresiranih osoba, te javnih tijela.

Izmjene i dopune Prostornog plana rađene su na temelju Odluke Općinskog vijeća Općine Koprivnički Ivanec o izradi IV. izmjena i dopuna Prostornog plana uređenja Općine Koprivnički Ivanec. Izvršili smo izmjene u tekstualnom i grafičkom dijelu izmjena i dopuna Plana sukladno najnovijim zakonskim propisima, te zahtjevima mještana i Općine Koprivnički Ivanec i drugih zainteresiranih osoba, te javnih tijela.

Izmjene se odnose na sve što je općinski načelnik već naveo, te su usklađene za najnovijim zakonskim propisima i svim zaprimljenim zahtjevima javnopravnih tijela i mještana Općine Koprivnički Ivanec.

S obzirom da nije bilo više pitanja, niti rasprave, zaključuje se Javna rasprava.

Završeno u 11:30 sati.

Zapisnik sastavio Alen Jančevac, pročelnik Jedinственог управног одјела Опćине Копривнички Иванец.

KLASA: 350-02/21-02/09

URBROJ: 2137/09-21-2

U Botinovcu, 02.12.2021.

Alen Jančevac, mag.oec.



ISTRAŽIVANJE I PROIZVODNJA NAFTE I PLINA  
KOMERCIJALNI POSLOVI I PODRŠKA POSLOVANJU  
Odnosi s državnom i lokalnom upravom

Avenija Većeslava Holjevca 10  
10020 Zagreb

Tel: 385 1 6450 000

Naš znak - Re: 001/50457184/23-11-21/1914-548/BK

Datum - Date: 24. studenog 2021.

REPUBLIKA HRVATSKA  
KOPRIVNIČKO-KRIŽEVAČKA ŽUPANIJA  
OPĆINA KOPRIVNIČKI IVANEC  
Općinski načelnik

Matije Gupca 12  
48 314 KOPRIVNIČKI IVANEC

**PREDMET: IV. IZMJENE I DOPUNE PROSTORNOG PLANA UREĐENJA  
OPĆINE KOPRIVNIČKI IVANEC**  
- mišljenje u prilog javnoj raspravi -

Na temelju Vašeg poziva, KLASA:350-02/20-02/25, URBROJ:2137/09-21-1 od 17. studenog 2021. godine, zaprimljenog u ovaj ured 23. studenog 2021. godine, a u svezi javne rasprave o prijedlogu IV. Izmjena i dopuna Prostornog plana uređenja Općine Koprivnički Ivanec, dostavljamo Vam naše mišljenje.

Uvidom u materijale Prijedloga IV. Izmjena i dopuna Prostornog plana uređenja, objavljene na mrežnoj stranici Općine Koprivnički Ivanec ([www.koprivnicki-ivanec.hr](http://www.koprivnicki-ivanec.hr)), utvrđeno je da su na kartografskom prikazu 1. *Korištenje i namjena površina*, točno ucrtane granice eksploatacijskih polja (EPU) „Kutnjak-Đelekovec“ i „Peteranec“. Na kartografskom prikazu 2. *Infrastrukturni sustav*, nisu točno ucrtane trase izgrađenog otpremnog plinovoda DN300/75 čvor Međimurje – CPS Molve sa signalnim kabelom i magistralnog kondenzatovoda DN50 CPS Legrad – Čvor Koprivnica te uopće nisu ucrtane trase priključnog plinovoda DN100 Pe-2 – CPS Legrad, slanovoda DN50 Pe-2 – CPS Legrad i aditivovoda DN40 Pe-2 – CPS Legrad. Na istom kartografskom prikazu nije ucrtana neaktivna bušotina Peteranec-4 (Per-4), bunar Sb-1 i piezometar Sb-2.

U tumaču znakovlja 1. *Korištenje i namjena površina*, pod napomenom, spomenut je istražni prostor ugljikovodika „DR-02“ u kojem se nalazi cijela Općina Koprivnički Ivanec. Umjesto „*Granica plinskog eksploatacijskog polja*“ i „*Granica naftno-plinskog eksploatacijskog polja*“ treba pisati „*eksploatacijsko polje ugljikovodika (EPU)*“. U tumaču znakovlja 2. *Infrastrukturni sustav*, treba upisati kondenzatovod DN50 Legrad – Koprivnica, priključni plinovod DN100 Pe-2 – CPS Legrad, slanovod DN50 Pe-2 – CPS Legrad i aditivovod DN40 Pe-2 – CPS Legrad te neaktivnu bušotina Peteranec-4 (Per-4), bunar Sb-1 i piezometar Sb-2.

U tekstualnom dijelu odredbi za provođenje (pročišćeno) u Članku 16., stavak (1) spomenut je otpremni plinovod DN300/75 čvor Međimurje–CPS Molve i eksploatacijska polja (EPU) „Kutnjak-Đelekovec“ i „Peteranec“. Mišljenja smo da bi i ostale instalacije u nadležnosti INA, Istraživanje i proizvodnja nafte i plina (magistralni kondenzatovod DN50 CPS Legrad - Čvor Koprivnica, priključni plinovod DN100 Pe-2 – CPS Legrad, slanovod DN50 Pe-2 – CPS Legrad i aditivovod DN40 Pe-2 – CPS Legrad) te neaktivnu bušotinu Peteranec-4 (Per-4), bunar Sb-1 i piezometar Sb-2., trebale biti spomenute u materijalima Prijedloga plana.

INA, d.d.	Banka - Bank	Adresa - Address	IBAN broj - IBAN Number	Trgovački sud u Zagrebu Commercial Court in Zagreb MBS: 080000604
Avenija Većeslava Holjevca 10 10 020 Zagreb p.p. 555 Hrvatska - Croatia Telefon - Telephone +385(1) 6450000 Faks - Fax + 385(1) 6452100	Primerična banka d.d. Raiffeisenbank Austria d.d. Zagrebačka banka d.d. OTP banka d.d. ErsteSteiermärkische Bank d.d. Sberbank d.d. BANCA POPOLARE DI SONDRIO NATIOS UniCredit Bank Austria AG	Račionička cesta 50, 10000 Zagreb Magistrinska cesta 69, 10000 Zagreb Trg bana Josipa Jelačića 10, 10000 Zagreb Dorotejski trg 3a, 21000 Split Jadranski trg 3a, 51000 Rijeka Varlevarska 9, 10000 Zagreb Vaux lezarcos 17 n 71, 72400 COGNE Avenue Pierre Mendès, 30, 75013 Paris Scortcherpasso 6-8, A-1010 Wien	HR22 2340 0091 1000 2290 2 HR20 2484 0061 1006 1948 3 HR92 2350 0011 1013 0359 5 HR96 2407 0001 1001 5214 9 HR34 2402 0061 1008 8111 4 HR75 2503 0071 1000 6210 3 IT41 1056 9610 9006 0000 0017 348 (EUR) FR76 3800 9399 27 021 672 000 59 AT21 1209 0528 4400 3486 (EUR) AT31 1209 0528 4400 3487 (USD) CH35 0053 6001 0887 4000 2 (EUR) CH25 0053 6001 0887 4000 1 (USD) NL30 INGB 0050 7815 38 (EUR) NL23 INGB 0023 0570 90 (USD)	Upisani temeljni kapital - Paid capital stock 9.000.000,00 kn - HRK Broj izdanih dionica / Nominalna vrijednost 10.000.000 / 900,00 kn - HRK Matični broj - Reg. No. 3596243 OIB - 27758560625 PDV identifikacijski broj / VAT identification number HR27758560625

Predsjednik i članovi Uprava / President and members of the Management Board:  
Sándor Fasimon, Niko Dalić, Barbara Dorić, Darko Markotić, József Simola, Ferenc Horváth  
Predsjednik Nadzornog odbora / President of the Supervisory Board: Damir Vandelić

Slijedom navedenog molimo Vas da prihvatite naše primjedbe i u skladu s njima izmijenite Prijedlog plana. Na ostale dijelove Prijedloga IV. Izmjena i dopuna Prostornog plana uređenja Općine Koprivnički Ivanec nemamo primjedbi.

Sretno!

Direktor Odnosa s državnom  
i lokalnom upravom

  
Zvonimir Mastelanac, dipl.iur.  
218

**U prilogu:**

1. Grafički prikaz trasa instalacija u nadležnosti INA d.d. Istraživanje i proizvodnja nafte i plina, a .dwg format (HTRS96/TM sustav) šaljeno putem elektroničke pošte.

**Dostaviti:**

1. Proizvodnja, Regija sjeverna Hrvatska, direktorica, Željana Kjačić, dipl.ing.;
2. Odgovorni voditelj izvođenja naftno-rudarskih radova u EPU „Kutnjak-Đelekovec“ i „Peteranec“, Vedran Majerus, dipl.ing.
3. Odgovorni voditelj izvođenja naftno-rudarskih radova u IP „DR-02“, Siniša Lelak, , dipl.ing.
4. Arhiva, ovdje.







## ZAVOD ZA PROSTORNO UREĐENJE KOPRIVNIČKO-KRIŽEVAČKE ŽUPANIJE

www.prostorno-kkz.hr

prostorno-uredjenje@kckzz.hr

Florijanski trg 4/1  
48 000 Koprivnica

Tel. 048/624-406

OIB: 59262693789

IBAN: HR9423860021552003622

KLASA: 350-01/20-01/10  
URBROJ: 2137-14-21-8  
Koprivnica, 13. prosinca 2021.

21.12.21  
350-01/20-02/10 01  
2  
OPĆINA KOPRIVNIČKI IVANEC  
OPĆINSKI NAČELNIK  
Mario Švegović, bacc.ing.meh.

### PREDMET: IV. ID PPU Općine Koprivnički Ivanec

- prijedlozi i primjedbe – daju se

Poštovani,

U skladu s vašim dopisom od 17. studenog 2021. godine (KLASA:350-02/20-02/10, URBROJ:2137/09-21-1) i člankom 100. Zakona o prostornom uređenju („Narodne novine“ broj 153/13, 65/17, 114/18, 39/19. i 98/19) Zavod za prostorno uređenje Koprivničko-križevačke županije dostavlja sljedeće prijedloge i primjedbe na Prijedlog IV. Izmjena i dopuna Prostornog plana uređenja Općine Koprivnički Ivanec:

#### Odredbe za provedbu

1. Članak 7., stavak 3. - nije jasno što znači rečenica između stavka 3 i 4. „U planovima nižeg reda“ – čini se kao nedovršena rečenica
2. Članak 8. – Na grafičkom prikazu Karta 1. ucrtane su četiri zone gospodarske namjene, jedna je označena kao postojeća farma (F), Piškornica ima oznaku (I1), a preostale dvije su bez oznake (planirana gospodarska zona Koprivnički Ivanec i postojeća gospodarska zona JZ od centra naselja K.I.). Potrebno je uskladiti grafički prikaz sa tekstom članka 9. Također je potrebno uskladiti oznake na karti 1).
3. Članak 16. – Stavak (1) iza riječi „građevine“ dodati riječi „drugi zahvati u prostoru i površine“.

Točka 1. izvršiti izmjene naziva:

- „plinsko polje Peteranec“ u „eksploatacijsko polje ugljikovodika Peteranec“
- „naftno-plinsko polje Kutnjak-Đelekovec“ u „eksploatacijsko polje ugljikovodika Kutnjak-Đelekovec“
- „geotermalno polje Lunjkovec-Kutnjak“ u „istražni prostor geotermalne vode Lunjkovec-Kutnjak“

Točka 1. nisu upisane planirane građevine (Janaf, međunarodni višenamjenski produktovod...), a uz „CGO Piškornica“ staviti „planirani“. Sve uskladiti i u grafičkom dijelu, gdje nedostaje planirana linijska infrastruktura pod upravljanjem tvrtke Janaf.

4. Članak 31. – predlaže se dopisati natkrivenih parkirnih mjesta jer je već bilo slučajeva traženja takvih akata za gradnju.
5. Članak 50. – predlaže se uskladiti sa Zakonom o prostornom uređenju, članak 44.
6. Članak 57. –



## ZAVOD ZA PROSTORNO UREĐENJE KOPRIVNIČKO-KRIŽEVAČKE ŽUPANIJE

www.prostorno-kkz.hr

prostorno-uredjenje@kckzz.hr

Florjanski trg 4/1  
48 000 Koprivnica

Tel. 048/624-406

OIB: 59262693789  
IBAN: HR9423860021552003622

7. **Članak 59.** – predlaže se provjeriti s Prostornim planom Koprivničko-križevačke županije.
8. **Članak 63. i 64.** – predlaže se odrediti dozvoljenu površinu za spremište voća u odnosu na površinu čestice na kojoj se nalazi.
9. **Članak 69. i 70.** – predlaže se članke uskladiti sa člancima 79., 80., 89. i 146. Zakona o prostornom uređenju i povezati ih sa člancima u poglavlju 9.
10. **Članak 72.a** – potrebno je uskladiti s UPU-om.
11. **Članak 73.** – Uvrstiti i EPU Kutnjak – Đelekovec te uvjete korištenja EPU-a uvrstiti i članak 56. koji se odnosi na obveznu sanaciju nakon završene eksploatacije.
12. **Članak 96.** - U stavku (5), koji se odnosi na infrastrukturni objekt međunarodnog naftovoda, uskladiti odredbe sa županijskim prostornim planom:
  - „Na području Općine Koprivnički Ivanec planira se izmještanje postojećeg cjevovoda JANAF-a, trase Virje – Lendava, u koridor planirane Podravske brze ceste, kako bi se oslobodio prostor za razvoj Poslovne zone Koprivnički Ivanec.
  - uz cjevovod naftovoda zaštitna zona je 100 m lijevo i desno od osi cjevovoda,
  - zona opasnosti, unutar koje je zabranjena izgradnja objekata, iznosi 30 m lijevo i desno od osi cjevovoda,
  - u pojasu širokom 5 m lijevo i desno od osi cjevovoda zabranjena je sadnja bilja i trajnih nasada čije korijenje raste dublje od 1 m, odnosno za koje je potrebno obrađivati zemlju dublje od 0,5 m.“
  - „U koridoru trase Jadranskog naftovoda Virje – Lendava, planirana je izgradnja višenamjenskog međunarodnog produktovoda.“
  - „Uvjeti međusobnog križanja instalacija Jadranskog naftovoda i planiranog produktovoda s drugim infrastrukturnim instalacijama (međusobna udaljenost kod paralelnog vođenja i vertikalna udaljenost među infrastrukturnim instalacijama) određuje se posebnim uvjetima koji su sastavni dio postupka ishođenja potrebnih odobrenja za gradnju.
  - U svrhu potrebnog održavanja instalacija Jadranskog naftovoda posebnim uvjetima se određuje visinski razmak među stijenkama cjevovoda na mjestima križanja od min. 80 cm, dok se udaljenost cjevovoda kod paralelnog vođenja određuje sukladno propisima i prema uvjetima pojedine lokacije.“
  - Planirani međunarodni produktovod ucrtati u grafički dio plana, sukladno dostavljenim podacima tvrtke JANAF.
13. **Članak 96.b** - stavak 2: Na osnovu smjernica propisanih prostornim planom županije (PPŽ) potrebno je dati detaljnije odredbe za gradnju sunčanih elektrana na području općine. Jedna od smjernica PPŽ jest da se SE grade izvan građevinskog područja naselja, ali to nikako ne znači da se može graditi bilo gdje, kao što sada stoji u Prijedlogu liD PPUO za javnu raspravu. Isto vrijedi i za ostale smjernice koje su iz PPŽ prenesene u ovaj Plan.
  - Nadalje, PPŽ, između ostalog, kaže sljedeće:
    - „sunčane elektrane mogu se planirati na izdvojenim građevinskim područjima izvan naselja“, dakle ta izdvojena građevinska područja izvan naselja je ovim općinskim planom potrebno točno definirati, kao i uvjete gradnje istih.
    - Predzadnjom alinejom podstavka koji daje smjernice za gradnju SE u PPŽ rečeno je: „detaljne uvjete gradnje odrediti planom niže razine,“.
    - stavak 2: Kao i za stavak (2), ovim općinskim planom potrebno je dati detaljne uvjete gradnje građevina za proizvodnju električne i toplinske energije iz bioplina i biomase.



## ZAVOD ZA PROSTORNO UREĐENJE KOPRIVNIČKO-KRIŽEVAČKE ŽUPANIJE

www.prostorno-kkz.hr

prostorno-uredjenje@kckzz.hr

Florijanski trg 4/1  
48 000 Koprivnica

Tel. 048/624-406

OIB: 59262693789

IBAN: HR9423860021552003622

Navesti točno unutar kojih zona, odnosno površina je dozvoljena gradnja predmetnih energana (prethodno točno definirati što su zone gospodarske namjene, a što mješovite M4 – vidi komentar članka 57., ne općenito pisati već se konkretno referirati na površine definirane ovim izmjenama Plana).

Za smještaj građevina za proizvodnju električne i toplinske energije iz ovog stavka, također je potrebno raspisati i ograničenja (udaljenost od stambene, javne, sportsko-rekreacijske... namjene, zaštićenih zona, područja, lokaliteta i sl.).

14. Članak 99.a, stavak 1. – pod preventivno zaštićena dobra brojku 3 godine zamijeniti sa 4 godine.
15. Članak 103. – u tablici Arheološki lokaliteti i zone, pod točkom 9. dopisati broj registra P – 5804 (11.09.2017. – 11.09.2023.).
16. Članak 105.a, stavak 1., podstavak kapele - Kapela sv. Barbare, Kunovec sada je Crkva sv. Barbare sa istim brojem zaštite te predlažemo ju prebaciti pod crkve grafički i tekstualno.
17. Članak 105.c, stavak 2. – predlaže se upisati sljedeće (izvor baza podataka Zavoda za prostorno uređenje izrađena u suradnji s nadležnim Konzervatorskim odjelom):
  1. Crkva sv. Ivana Krstitelja – orgulje, Koprivnički Ivanec, Z – 3905,
  2. Crkva sv. Ivana Krstitelja – crkveni inventar, Koprivnički Ivanec, Z – 5319,
  3. Kapela sv. Barbare – orgulje, Kunovec, E.
18. Članak 106. – Dio teksta koji je u poglavlju „7. Postupanje s otpadom“ ovih izmjena i dopuna unesen u Plan, doslovce je preuzet iz PPŽ. Pritom valja napomenuti da je čak i u tom slučaju odredbe plana višeg reda potrebno prilagoditi lokalnoj razini plana te da nije dovoljno samo izbrisati pojedine postupke i pojmove koji se odnose na regionalni ili državnu razinu planiranja iz teksta odredbi, jer se time gubi i mijenja smisao odredbi.

Općenit komentar vezan uz planiranje centra za gospodarenje otpadom CGO „Piškornica“, jest da je iznimno važno ove izmjene Plana prilagoditi postojećoj dokumentaciji i planovima društva Piškornica d.o.o., uvažavajući pritom zakonsku regulativu i plan višeg reda.

Stavak 1.

  - Brisati rečenicu „Planirana je infrastruktura koja omogućuje ispunjavanje ciljeva gospodarenja otpadom sukladno redu prvenstva gospodarenja otpadom, kroz uspostavu reciklažnog dvorišta.“ Red prvenstva ne postiže se uspostavom reciklažnog dvorišta, ono je samo jedna od građevina za gospodarenje otpadom putem koje bi se taj red prvenstva trebao postići.
  - Na kartografskim prikazima u području obuhvata CGO „Piškornica“ dovoljne su oznake planiranog CGO Piškornica i postojećeg odlagališta komunalnog otpada. Ne treba posebno označavati građevine koje je dozvoljeno graditi unutar CGO-a, već je to potrebno definirati u tekstualnom dijelu Plana. Građevine za gospodarenje otpadom koje je moguće graditi u sklopu CGO-a već su definirane zakonskom regulativom, a odredbeni dio plana također je potrebno uskladiti sa Zahtjevom tvrtke „Piškornica“, postojećom projektnom dokumentacijom i županijskim prostornim planom.
  - Iz legende na karti 1 izbrisati opis „Pretovarna stanica, termička i biološka obrada otpada, oporaba otpada“, bez simbola kojeg bi taj opis pratio.





## ZAVOD ZA PROSTORNO UREĐENJE KOPRIVNIČKO-KRIŽEVAČKE ŽUPANIJE

www.prostorno-kkz.hr

prostorno-uredjenje@kkkz.hr

Florijanski trg 4/1  
48 000 Koprivnica

Tel. 048/624-406

OIB: 59262693789

IBAN: HR9423860021552003622

- Planira li se odlagalište građevinskog otpada (GO) i kompostište uz reciklažno dvorište u obuhvatu „Poslovne zone Koprivnički Ivanec“, kao što je napisano u zadnjoj rečenici stavka (1)?  
Ukoliko da, označiti to na kartografskom prikazu.

### Stavak 2.

- Navesti koje su to građevine za gospodarenje otpadom od lokalnog značaja, koje se grade unutar obuhvata Plana.

## 19. Članak 106.b –

### Stavak 1

- U grafičkom dijelu Plana definirati trasu priključnog voda odvodnje, kao što je navedeno zadnjom rečenicom stavka (1). Također, u obuhvatu CGO „Piškornica“ ucrtati simbol za planirani uređaj za pročišćavanje otpadnih voda, sukladno PPŽ-u.

### Stavak 2

- Studija izvedivosti za CGO Piškornica je izrađena. Tekst ovog članka prilagoditi izrađenoj Studiji i Zahtjevu tvrtke „Piškornica“. Tekst članka uskladiti sa PPŽ. Člankom definirati uvjete gradnje CGO-a.

## 20. Članak 106.c – Tekst članka prilagoditi s obzirom na komentar pod Članak 106, Stavak (1), točka 2.. Izbjegavati pisanje odredbi za isti objekt na više mjesta.

## 21. Poglavlje 8.8., stavak 1. – predlažemo uskladiti sa važećom zakonskom regulativom te provjeriti sa Općinom Koprivnički Ivanec je li izrađen u međuvremenu novi dokument vezan za zaštitu i spašavanje.

## 22. Poglavlje 9. i podpoglavlje 9.1., članak 111. – predlaže se razdvojiti postojeći plan (UPU „Poslovna zona Koprivnički Ivanec“) od planiranog za izradu (UPU „Koprivnički odvojak“), ovo se odnosi i na grafički dio.

## 23. Članak 112. – uskladiti sa prethodnim člankom 111. te stavak 2. predlaže se uskladiti sa Zakonom o prostornom uređenju.

## 24. Predlaže se kroz cijeli tekstualni dio Odredbi za provođenje provjeriti navode zakona i brojeva Narodnih novina te ih ažurirati.

## Kartografski prikazi

### 1. Opći prijedlozi i primjedbe za sve kartografske prikaze:

- granicu Općine uskladiti na svim kartama s dobivenim granicama od Državne geodetske uprave (u pitanju je prostor južno od pruge prema Močilama)
- oznaku za granicu Općine uskladiti sa Pravilnikom (ne ružičasta boja – predlaže se zadržati izvornu boju) baš kao i za naselje
- provjeriti sve šrafure namjena na kartografskim prikazima sa onim koje se nalaze u tumaču znakovlja (legenda)
- ako se namjene površina označavaju sa slovima onda to mora biti ujednačeno na svim kartografskim prikazima
- oznaka za mješovitu namjenu – pretežito poljoprivredna gospodarstva jako je slična sa gospodarskom namjenom – uskladiti s Pravilnikom



## 2. Kartografski prikaz 1.

- nedostaje građevinsko područje naselja Koprivnički Ivanec (neizgrađeni dio u centralnom dijelu i u jugozapadnom dijelu naselja) odnosno uskladiti s kartom 4.1.
- nedostaje vodena površina zapadno od naselja Botinovec koja je prikazana na karti 4.3.
- površine sportsko-rekreacijske namjene – R (sjeverno od naselja Botinovca i naselja Goričko) označene kao postojeće, a na kartama mjerila 1: 5.000 4.2. i 4.3. su planirane
- namjenu svih farmi (mješovita ili gospodarska namjena - oznake F/M4) uskladiti bojama i oznakama (na karti. 4.2. je mješovita namjena – pretežito poljoprivredna ljubičastom označena, na karti 1. se ta namjena ne pojavljuje, a na karti 4.5. je iskazana narančastom bojom )
- površina groblja oznake u legendi uskladiti – površine groblja nalaze se i u naselju i izvan GP naselja
- zapadno od naselja Goričko – površina uz samo građevinsko područje nedostaje namjena poljoprivrednog tla
- uskladiti nazive / namjene površina izvan naselja (izdvojenog građevinskog područja izvan naselja) koje se pojavljuju na karti 4.6.
- nedostaje simbol za građevinu za biološku termičku obradu otpada i građevinu za sabirno mjesto opasnog otpada (isto na karti 2. i karti 3.) koje se pojavljuju na karti 4.6.

## 3. Kartografski prikaz 2.

- 

## 4. Kartografski prikaz 3. Uvjeti za korištenje, uređenje i zaštitu prostora

- arheološke lokalitete i zone potrebno je grafički razdvojiti na zaštićene (P) i evidentirane (E) sukladno tablici u članku 103.

## 5. Kartografski prikaz 4.1. Građevinsko područje naselja Koprivnički Ivanec:

- u sredini uvedena planirana pretežito stambena namjena, zapadno produženo građevinsko, u legendi nije razdvojeno građevinsko područje
- uskladiti boje na karti i u tumaču znakovlja (legenda) za: ruralna cjelina i čestica kulturnog dobra
- u tumaču znakovlja (legenda) tekst „Povijesna kulturna dobra“ zamijeniti sa „Pokretna kulturna dobra“
- uskladiti namjene i oznake – M4, te ih uskladiti s kartom 1..

## 6. Kartografski prikaz 4.2. Građevinsko područje naselja Kunovec i Goričko:

- u tumaču znakovlja (legenda) pod kulturna baština ne pisati zaštićena kapela i evidentirana kapela samo kapela jer ispod kulturna baština piše zaštićeno/evidentirano a oznaka u zagradama govori kojeg je statusa
- zaštićena kapela je sada crkva te je potrebno promijeniti simbol



## ZAVOD ZA PROSTORNO UREĐENJE KOPRIVNIČKO-KRIŽEVAČKE ŽUPANIJE

www.prostorno-kkz.hr

prostorno-uredjenje@kckzz.hr

Florijanski trg 4/1  
48 000 Koprivnica

Tel. 048/624-406

OIB: 59262693789

IBAN: HR9423860021552003622

- ovdje je prikazano cijelo građevinsko područje naselja Botinovec (malo je zbunjujuće) – predlaže se smanjiti prikaz tog naselja ili ne raditi kartografski prikaz 4.3.
- u legendi ispraviti - površina groblja se nalazi izvan građevinskog područja (razvoj i uređenje površina izvan naselja)
- uskladiti sportsko-rekreacijsku namjenu
- ucrtana je jedna površina mješovite namjene M4 unutar naselja, a jedna izvan. Iste je potrebno tako označiti i u legendi.
- 

### 7. Kartografski prikaz 4.3. Građevinsko područje naselja Botinovec

- u tumaču znakovlja (legenda) nema potrebe pisati granica obuhvata UPU kada ga nema
- nedostaju oznake za namjene koje pripadaju karti 4.2. a vidljive su na kartografskom prikazu 4.3.
- sportsko-rekreacijska namjena (postojeća, nogometno igralište) nedostaje u legendi,
- vidjeti sportsko-rekreacijska namjena izvan naselja i uskladiti u legendi (razvoj i uređenje površina izvan naselja)
- nedostaje površina namjene farme (ljubičastom bojom prikazana) u legendi

### 8. Kartografski prikaz 4.4. Građevinsko područje naselja Pustakovec

- ispod kulturna baština napisati zaštićeno / evidentirano pa se neće trebati pisati evidentirane civilne građevine a za kapele i povijesna oprema naselja nije napisao evidentirane

### 9. Kartografski prikaz 4.5. Poduzetnička zona Koprivnički Ivanec

- nedostaje u legendi površina postojeće farme s adekvatnom namjenom i oznakom – uskladiti sa kartom 1. – vidjeti točku 4.
- nedostaje oznaka I1 -pretežito industrija, a na karti 4.6. prerada i oporba otpada)

### 10. Kartografski prikaz 4.6. Zona Piškornica

- uskladiti nazive / namjene površina (oznaka I1- na Karti 1.) sa svim kartama

S poštovanjem,

RAVNATELJ:  
Zlatko Filipović, dipl. inž. arh.





**ZAVOD ZA PROSTORNO UREĐENJE  
KOPRIVNIČKO-KRIŽEVAČKE ŽUPANIJE**

Hamjanski trg 1/1, 48300 Koprivnica | tel: 048/624 4016 | e-pošta: prostorno.uredjenje@kzj.hr | prostorno.uredjenje@kzj.hr | OIB: 6126295789 | IBAN: HR9423860611512016122

KLASA: 350-01/20-01/10  
URBROJ: 2137-66-02-22-9  
Koprivnica, 24. siječnja 2022.

**OPĆINA KOPRIVNIČKI IVANEC**  
**OPĆINSKI NAČELNIK**  
Zoran Vrabelj, mag.oec.

**PREDMET: IV. ID PPU Općine Koprivnički Ivanec**  
- primjedba – daju se

Poštovani,

U skladu s Vašim dopisom od 17. studenog 2021. godine (KLASA:350-02/20-02/10, URBROJ:2137/09-21-1) i člankom 100. Zakona o prostornom uređenju („Narodne novine“ broj 153/13, 65/17, 114/18, 39/19. i 98/19) i vezano na dopis Zavoda za prostorno uređenje Koprivničko-križevačke županije od 13. prosinca 2021. (KLASA:350-02/20-01/10, URBROJ:2137-14-21-8) dostavljamo slijedeće primjedbe na Prijedlog IV. Izmjena i dopuna Prostornog plana uređenja Općine Koprivnički Ivanec:

**Odredbe za provedbu**

1. Članak 16. – iza trećeg stavka „željeznička pruga“ dodati novi stavak „koridor u istraživanju željezničke pruge od značaja za regionalni promet Koprivnica – Kotoriba – Državna granica“

**Kartografski prikazi**

1. **Kartografski prikazi 1. Korištenje i namjena površina i 2. Infrastrukturni sustavi (1:25.000)**

Ucrtati koridor u istraživanju željezničke pruge od značaja za regionalni promet Koprivnica – Kotoriba – Državna granica.

Koridor u istraživanju željezničke pruge od značaja za regionalni promet Koprivnica – Kotoriba – Državna granica ucrtan je u Prostorni plan Koprivničko križevačke županije (Službeni glasnik Koprivničko-križevačke županije broj 08/01, 08/07, 13/12, 5/14, 3/21 i 6/21-pročišćeni tekst).

S poštovanjem,



OPĆINSKI NAČELNIK  
Zoran Vrabelj, dipl.ing.arh.





KLASA: 350-05/20-01/121  
URBROJ: 376-05-3-21-05  
Zagreb, 2. prosinca 2021.

7-12-21	
350-05/20-02/31	01
2	-

Republika Hrvatska  
Koprivničko-Križevačka županija  
Općina Koprivnički Ivanec  
Općinski Načelnik  
Matije Gupca 12  
48000 Koprivnički Ivanec

**PREDMET:** Općina Koprivnički Ivanec  
IV. IZMJENE I DOPUNE PPUO KOPRIVNIČKI IVANEC  
-mišljenje u tijeku javne rasprave

**Veza:** Vaš dopis KLASA: 350-02/20-02/31, URBROJ: 2137/09-21-1, od 17. studenog 2021.

Poštovani,

Hrvatska regulatorna agencija za mrežne djelatnosti (dalje: HAKOM) zaprimila je vaš dopis kojim tražite da na osnovu članka 97. Zakona o prostornom uređenju (NN br. 153/13, 65/17, 114/18, 39/19) i članka 25. stavka 2. i 3. Zakona o elektroničkim komunikacijama (NN br. 73/08, 90/11, 133/12, 80/13, 71/14 i 72/17) izda mišljenje na prijedlog *IV. IZMJENE I DOPUNE PPUO KOPRIVNIČKI IVANEC* za javnu raspravu.

Uvidom u dostavljeni prijedlog *IV. IZMJENE I DOPUNE PPUO KOPRIVNIČKI IVANEC* za javnu raspravu utvrdili smo da je potrebno brisati slijedeće odredbe navedene u članku 91., stavak 2.: „ U cilju preventivne zaštite stanovništva, a primarno djece kao naročito osjetljive skupine, jakost električnog polja (E) ne smije premašivati 6,1 V/m, a ukupna gustoća toka snage (S) 66 mW/m<sup>2</sup>na čitavom području obuhvata Plana.” te stavak 3.:” Novi antenski uređaji ne mogu se postavljati na crkve i crkvene tornjeve te građevine društvene namjene – predškolske, školske, domove umirovljenika, zdravstvene te socijalne ustanove.” Slijedom navedenog dajemo vam **negativno mišljenje**.

### Obrazloženje

Čl. 91., st. 2. Propisane vrijednosti elektromagnetskih polja (EM) i gustoće snage nisu u skladu sa važećim Pravilnikom o zaštiti od elektromagnetskih polja (NN br. 146/14 i 31/19; dalje: Pravilnik) koje je donijelo Ministarstvo zdravstva Republike Hrvatske. Pritom su vrijednosti gustoće snage u prijedlogu plana 10 puta niže od maksimalno dopuštenih vrijednosti propisanih Pravilnikom (sadašnja vrijednost za frekvenciju od 800 MHz u Pravilniku je 640 mW/m<sup>2</sup>, a u prijedlogu plana je navedeno 66 mW/m<sup>2</sup>), dok je jačina EM polja 2,55 niža (Pravilnik propisuje 15,56V/m, a u prijedlogu plana je predviđeno 6,1 V/m). Nadalje, propisivanje graničnih razina jakosti električnog polja odnosno gustoće toka snage na ovaj način nije usklađeno s Pravilnikom Ministarstva zdravstva. Pravilnikom Ministarstva zdravstva su osim graničnih razina propisane i druge mjere zaštite što uključuje dodatni uvjet

za mjesta gdje istodobno djeluju elektromagnetska polja više nepokretnih izvora različitih frekvencija te uvjete i načine provođenja proračuna i mjerenja elektromagnetskih polja u skladu s HRN normama. Sukladno navedenom nije jednoznačno definirano tko i na koji način bi trebao provjeravati uvjet propisan ovim člankom, te na koje izvore elektromagnetskog polja se ovaj uvjet primjenjuje.

Čl. 91., st. 3. Umjesto predmetnog teksta predlažemo vam da ubacite tekst iz smjernica HAKOM-a, KLASA: 350-05/20-01/121, URBROJ: 376-05-3-21-05, od 4. svibnja 2020.: „Novu elektroničku komunikacijsku infrastrukturu za pružanje komunikacijskih usluga putem elektromagnetskih valova, bez korištenja vodova, odrediti planiranjem postave baznih stanica i njihovih antenskih sustava na antenskim prihvataima na izgrađenim građevinama i rešetkastim i/ili jednocjevnim stupovima u gradovima, naseljima i izvan njih, bez detaljnog definiranja (točkastog označavanja).”

Navedeno predstavlja uvjet za dobivanje pozitivnog mišljenja na prijedlog predmetnog plana. Podsjećamo vas da je donošenje prostornog plana, bez pozitivnog mišljenja HAKOM-a na prijedlog plana, protivno odredbama Zakona o elektroničkim komunikacijama (NN br. 73/08, 90/11, 80/13, 71/14 i 72/17) te predstavlja tešku povredu zakona po članku 119, stavak 1. točka 4.

S poštovanjem,

RAVNATELJ  
HRVATSKA REGULATORNA AGENCIJA  
ZA MREŽNE DJELATNOSTI  
Roberta Frangeša Mihanovića, 9  
4 Z A G R E B  
od. *Miran Gosta*

Dostaviti:

1. Naslovu preporučeno





Hrvatski operator prijenosnog sustava d.o.o.  
Sektor za razvoj, priključenja, izgradnju i  
upravljanje imovinom

Kupska 4, 10000 Zagreb, Hrvatska  
Telefon +385 1 4545 111 +385 1 4545 652  
Telefaks +385 1 4545 277  
Pošta 10001 Zagreb • Servis

REPUBLICA HRVATSKA  
KOPRIVNIČKO-KRIŽEVAČKA ŽUPANIJA  
OPĆINA KOPRIVNIČKI IVANEC  
JEDINICE ZA UPRAVU OBŠĆ. 2137/09

Datum: 23.12.21	
Klasifikacijska oznaka	Urb. broj
350-02/20-02/21	01
Ured/borak broj	Pril. Vrij.
2	-

REPUBLICA HRVATSKA  
KOPRIVNIČKO-KRIŽEVAČKA ŽUPANIJA  
OPĆINA KOPRIVNIČKI IVANEC  
Općinski načelnik

Matije Gupca 12  
48 314 Koprivnički Ivanec

Klasa 700/21-17/78

DATUM: 16. prosinca 2021.

Ur. broj 3-200-002-01/IV-21-02

PREDMET: Prijedlog IV. Izmjena i dopuna Prostornog plana uređenja Općine Koprivnički Ivanec  
-mišljenje na prijedlog plana

Poštovani,

U skladu s Vašim zahtjevom Klasa: 350-02/20-02/21, Urbroj: 2137/09-21-1, zaprimljenog dana 23.11.2021. godine, zatražili ste dostavu mišljenja na prijedlog IV. Izmjena i dopuna Prostornog plana uređenja Općine Koprivnički Ivanec. Navedeno očitovanje traži se sukladno odredbama Zakona o prostornom uređenju, a temeljem uvida u prijedlog plana prikazanog na mrežnim stranicama Općine Koprivnički Ivanec, prikazanog tekstualnog dijela prijedloga IV. Izmjena i dopuna Prostornog plana uređenja Općine Koprivnički Ivanec" (tekstualni dio Plana – odredbe za provođenje – obavezni prilozi – obrazloženja), te kartografskog prikaza infrastrukturnih sustava. Nakon obavljenog pregleda stručne dokumentacije i prikupljenih saznanja o stvarnom stanju u prostoru Hrvatski operator prijenosnog sustava d.o.o., u sklopu svojih nadležnosti, a u ovom konkretnom slučaju kao jedan od korisnika predmetnog prostora, donosi slijedeće

## MIŠLJENJE

Nakon obavljenog pregleda dostavljenih kartografskih prikaza prijedloga IV. Izmjena i dopuna Prostornog plana uređenja Općine Koprivnički Ivanec, pregleda tekstualnog i grafičkog dijela nacrtu prijedloga Plana, potvrđuje se da su u razmatranom prostoru za kojega je pokrenut postupak, uvažene sve odrednice Hrvatskog operatora prijenosnog sustava d.o.o., a koje su prikazane u prostorno – planskom dokumentu višega reda, a koji su bili definirani u prethodno ostvarenim dogovorima i dostavljenom očitovanju HOPS-a Klasa: 700/20-07/359, Ur. Broj: 3-200-002-01/IV-20-02 od dana 14. svibnja 2020. godine.

S poštovanjem,

Direktor Sektora za razvoj, priključenja,  
izgradnju i upravljanje imovinom

Rajko Uglješa, dipl. ing. el.

UPRAVA DRUŠTVA • Predsjednik Uprave Tomislav Plavčić • Članovi Dejan Liović • Zlatko Viaković

IBAN HR97 2340 0091 1101 7745 1 • Privredna banka Zagreb • OIB 13148821633  
Trgovački sud u Zagrebu • MBS 080517105 •  
Temeljni kapital u iznosu 4.948.627.300,00 HRK  
uplaćen u cijelosti u novcu, stvarima i pravima  
[www.hops.hr](http://www.hops.hr)



Preslik: - Arhiva

Na znanje putem interne e-aplikacije:

1. Sektor za razvoj, priključenje, izgradnju i upravljanje imovinom, Ured direktora
2. Odjel za prostorno planiranje i izdavanje posebnih uvjeta
3. Prijenosno područje Zagreb, Ured direktora
4. Prijenosno područje Zagreb, Služba za upravljanje
5. Prijenosno područje Zagreb, Odjel za nadzemne i kabelske vodove





REPUBLIKA HRVATSKA  
HRVATSKA AGENCIJA ZA CIVILNO ZRAKOPLOVSTVO  
Ulica grada Vukovara 284, 10 000 Zagreb

KLASA: 350-02/21-01/42  
URBROJ: 376-05-01-21-2

Zagreb, 20. prosinac 2021.

REPUBLIKA HRVATSKA		
KOPRIVNIČKO-KRIŽEVAČKA ŽUPANIJA		
OPĆINA KOPRIVNIČKI IVANEC		
JEDINSTVO ZA UPRAVU GRADJEVINSTVA I VEŠTAČENJE		
2137/09		
Radnja:	23 12 - 21	
Šifra predmeta:	350-02/21-02/03	01
Uredni broj:	2	-

Koprivničko-križevačka županija  
Općina Koprivnički Ivanec  
Općinski načelnik  
Matije Gupca 12  
48314 Koprivnički Ivanec

Predmet: Javna rasprava o prijedlogu IV. izmjena i dopuna Prostornog plana uređenja Općine Koprivnički Ivanec  
- *mišljenje, daje se*

Podneskom, KLASA: 350-02/21-02/03, URBROJ: 2137/09-21-1 od 17. studenog 2021. godine, zatražili ste mišljenje, prijedloge i primjedbe za prijedlog IV. izmjena i dopuna Prostornog plana uređenja Općine Koprivnički Ivanec.

Uvidom u prijedlog IV. izmjena i dopuna Prostornog plan (službene mrežne stranice Općine Koprivnički Ivanec: <https://koprivnicki-ivanec.hr/poslovna-zona>), obavještavamo vas da iz djelokruga rada Hrvatske agencije za civilno zrakoplovstvo nemamo posebnih zahtjeva za izradu IV. izmjena i dopuna Prostornog plana uređenja Općine Koprivnički Ivanec.

S poštovanjem,



Zrakoplovni inspektor

Davor Budimir

Sektor za pripremu, građenje i rekonstrukciju  
Odjel za strateško planiranje  
KLASA: 350-02/21-01/231  
URBROJ: 345-400-440-441/516-21-04/DB  
Zagreb, 13. 12. 2021. god.

REPUBLICA HRVATSKA  
KOPRIVNIČKI ŽUPANIJA  
OPĆINA KOPRIVNIČKI IVANEC  
JEDINSTVENI UPRAVLJIVAČ  
213/09

Datum: 23. 12. 21			
Klasa: 350-02/21-01/231		Urbroj: 345-400-440-441/516-21-04/DB	
350-02/20-02/22	22	01	
Broj: 2			

**KOPRIVNIČKO-KRIŽEVAČKA ŽUPANIJA**  
**OPĆINA KOPRIVNIČKI IVANEC**  
**Matije Gupca 12**  
**48314 KOPRIVNIČKI IVANEC**

**Predmet: IV. izmjene i dopune Prostornog plana uređenja Općine Koprivnički Ivanec**  
- javna rasprava, mišljenje

Zaprimili smo vaš dopis, KLASA: 350-02/20-02/22, URBROJ: 2137/09-21-1 od 17. studenoga 2021. godine, kojim ste nas obavijestili o održavanju javne rasprave u postupku izrade IV. Izmjena i dopuna Prostornog plana uređenja Općine Koprivnički Ivanec.

Temeljem članka 101. Zakona o prostornom uređenju („Narodne novine“ broj 153/13, 65/17, 114/18, 39/19 i 98/19) i članka 82. Zakona o cestama („Narodne novine“ broj 84/11, 22/13, 54/13, 148/13, 92/14 i 110/19) Hrvatske ceste d.o.o. izvršile su pregled izrađene prostorno-planske dokumentacije te daju očitovanje na predložena rješenja cestovne infrastrukture državnog značenja:

1. Postojeća državna cesta DC 2 Dubrava Križovljanska (GP Dubrava Križovljanska (granica RH/Slovenija)) – Koprivnica - Virovitica (D5) – Sveti Đurađ (D5) – Našice – Osijek – Vukovar – Ilok (GP Ilok (granica RH/Srbija)) ucrtana je u Prijedlog plana u skladu s važećom Odlukom o razvrstavanju javnih cesta („Narodne novine“ broj 18/21 i 100/21).
2. Trasa planirane obilaznice Koprivnice (u koridoru Podravske brze ceste i brze ceste Vrbovec-Gola) za koju je izrađena Studija odabira najpovoljnije varijante obilaznice Koprivnice (Promel Projekt, Zagreb, svibanj 2017. godine) unesena je u Prijedlog plana prema izrađenoj studijsko-projektnoj dokumentaciji.

Slijedom navedenog nemamo primjedbi na Prijedlog IV. Izmjena i dopuna Prostornog plana uređenja Općine Koprivnički Ivanec.

S poštovanjem

Direktor Sektora  
Darko Šošić, dipl. ing. građ.



Na znanje:  
- Pismohrana, ovdje





društvo s ograničenom odgovornošću

10000 Zagreb, Ulica kneza Branimira 1

Uprava: Krunoslav Jakupčić, dipl. ing. šum. – predsjednik; Ante Sabljčić, dipl. ing. šum. – član; mr. sc. Igor Fazekaš – član -  
Trgovački sud u Zagrebu (MBS 080251008) • MB 3631133 • OIB 69693144506 • SWIFT: PBZGHR2X • IBAN: HR46 2340  
0091 1001 0036 0 • Temeljni kapital 1 171 670.000,00 kn, uplaćen u cijelosti • Telefon: 01/4804 111 • Telefax: 01/4804 101  
• pp 148, 10002 Zagreb • web: <http://www.hrsume.hr> • e-mail: [direkcija@hrsume.hr](mailto:direkcija@hrsume.hr)

UPRAVA ŠUMA PODRUŽNICA KOPRIVNICA, L MEŠTROVIĆA 28; KOPRIVNICA Tel: 048/ 250 900 Fax: 048/ 250 963

KLASA: KC/20-01/516

URBROJ: 06-00-06/02-21-06

Koprivnica, 29. studeni 2021. godina

**REPUBLIKA HRVATSKA**  
**KOPRIVNIČKO-KRIŽEVAČKA ŽUPANIJA**  
**OPĆINA KOPRIVNIČKI IVANEC**  
**Općinski načelnik**

**Predmet: IV. Izmjene i dopune PP uređenja Općine Koprivnički Ivanec**  
- mišljenje, dostavlja se

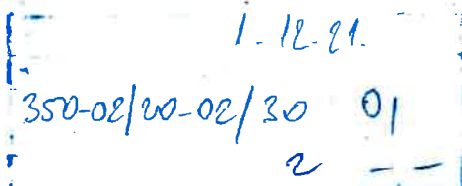
Prema dostupnoj dokumentaciji te usporedbom sa važećim šumskogospodarskim planovima za državne šume nemamo primjedbe na prijedlog prostorno planske dokumentacije iz naše nadležnosti.

S poštovanjem,

VODITELJ PODRUŽNICE ŠUMA  
PODRUŽNICA KOPRIVNICA:  
ZAGREB  
Mirko Kovacev, dipl. ing. šum.

Dostaviti:

1. Naslovu
2. Odjel za ekologiju i zaštitu šuma





**Hrvatski Telekom d.d.**

Odjel za elektroničko komunikacijsku infrastrukturu (EKI)

Adresa: Harambašićeva 39, Zagreb

Telefon: +385 1 4918 658

Telefaks: +385 1 4917 118

Općina Koprivnički Ivanec

Matije Gupca 12

48314 Koprivnički Ivanec

ŽIVJETI ZAJEDNO

REPUBLIKA HRVATSKA  
KOPRIVNIČKI IVANEC  
Općina Koprivnički Ivanec  
JEDINICA ZA VEŠTAČENJE I PROJEKTOVANJE

Broj: 370-02/20-se/27	13.12.21	01
	2	+

OZNAKA T43-64027365-21  
KONTAKT Mirko Domitrović  
TELEFON 01-4918663  
DATUM 09. 12. 2021.

**NASTAVNA**

Poziv na javnu raspravu IV. Izmjena i dopuna Prostornog Plana Uređenja Općine Koprivnički Ivanec

Poštovani

Na osnovu Vašeg poziva prema dostavljamo mišljenje i napomene i smjernice za potrebe razvoja elektroničke komunikacijske infrastrukture.

Članak 91.

(2) U cilju preventivne zaštite stanovništva, a primarno djece kao naročito osjetljive skupine, jakost električnog polja (E) ne smije premašivati 6,1 V/m, a ukupna gustoća toka snage (S) 66 mW/m<sup>2</sup>na čitavom području obuhvata Plana.

Predlažemo brisanje pasusa te usklađivanje odredbi sa Uredbom Vlade Republike Hrvatske o izmjenama uredbe o mjerilima razvoja elektroničke komunikacijske infrastrukture i druge povezane opreme, NN br. 92/2015 te svim aktualnim izmjenama.

Svaka se aktivna oprema postavlja uz dopuštenje Ministarstva zdravstva sukladno svim nadležnim zakonima i pravilnicima te se ne može dodatno propisivati i ograničavati prostornim planovima

**Hrvatski Telekom d.d.**

Radnička cesta 21, 10000 Zagreb

Telefon: +385 1 491-1000 | faks: +385 1 491-1011 | Internet: www.t.ht.hr, www.hrvatskitelekom.hr

Poslovna banka: Zagrebačka banka d.d. Zagreb | IBAN: HR24 2360 0001 1013 1087 5 | SWIFT-BIC: ZABAHR2X

Nadzorni odbor: J. R. Talbot - predsjednik

Uprava: K. Nempis - predsjednik, D. Daub, I. Bartulović, B. Drilo, N. Rapaić

Registar trgovačkih društava: Trgovački sud u Zagrebu, MBS: 080266256 | OIB: 81793146560 | PDV identifikacijski broj: HR 81793146560

Temeljni kapital: 10.244.977.390,25 kuna | Ukupan broj dionica: 81.219.547 dionica bez nominalnog iznosa





(7) Dopušteno je postavljanje elektroničke komunikacijske infrastrukture i povezane opreme na postojećim građevinama u skladu s posebnim uvjetima tijela i/ili osoba određenim posebnim propisima koji propisuju posebne uvjete prilikom ishođenja akta kojim se dozvoljava gradnja. Lokaciju treba uvjetovati:

- izvan područja posebnih uvjeta korištenja,
- izvan područja odnosno minimalno na 100,0 metara udaljenosti od građevnih čestica stambene namjene te javne i društvene namjene (zdravstvena, socijalna, predškolska i školska),
- unutar područja gospodarskih, infrastrukturnih, komunalnih i sličnih djelatnosti.
- izvan zona zaštite kulturnih spomenika,
- zaštitom gradskih jezgri, vizura na zaštićene objekte i slično, te vodeći računa o panoramskim vrijednostima krajobraza,
- izvan poljoprivrednog zemljišta P1 i P2 kategorije ukoliko postoji niže vrijedno poljoprivredno zemljište,

Gornji pasus ne omogućava potrebne investicije u mobilnoj pristupnoj mreži. Naime, Uredba Vlade RH o mjerilima razvoja elektroničke komunikacijske infrastrukture i druge povezane opreme u članku 5. stavku 3. da prostorni planovi nižeg reda ne smiju umanjivati EKI zone definirane predmetnom Uredbom, a gornji pasus upravo ograničava postavljanje elektroničke komunikacijske infrastrukture pokretnih mreža. Sukladno Uredbi Antenski prihvat, koji se postavljaju na postojeće građevine, ne planiraju se u dokumentima prostornog uređenja te predlažemo brisanje pasusa.

**Hrvatski Telekom d.d.**

Radnička cesta 21, 10000 Zagreb

Telefon: +385 1 491-1000 | faks: +385 1 491-1011 | Internet: [www.t.ht.hr](http://www.t.ht.hr), [www.hrvatskitelekom.hr](http://www.hrvatskitelekom.hr)

Poslovna banka: Zagrebačka banka d.d. Zagreb | IBAN: HR24 2360 0001 1013 1087 5 | SWIFT-BIC: ZABAHR2X

Nadzorni odbor: J. R. Talbot - predsjednik

Uprava: K. Nempis - predsjednik, D. Daub, I. Bartulović, B. Drilo, N. Rapaić

Registar trgovačkih društava: Trgovački sud u Zagrebu, MBS: 080266256 | OIB: 81793146560 | PDV identifikacijski broj: HR 81793146560

Temeljni kapital: 10.244.977.390,25 kuna | Ukupan broj dionica: 81.219.547 dionica bez nominalnog iznosa



Predlažemo da cjeloviti tekst provedbenih odredbi pokretnih komunikacija glasi:

*Elektronička komunikacijska infrastruktura (EKI) i povezana oprema prema načinu postavljanja, dijeli se na elektroničku komunikacijsku infrastrukturu i povezanu opremu na postojećim građevinama (antenski prihvat), i elektroničku komunikacijsku infrastrukturu i povezanu opremu na samostojećim antenskim stupovima.*

*Za izradu grafičkog prikaza samostojećih antenskih stupova koriste se podaci iz Dodatka 2. „Objedinjeni plan razvoja pokretne komunikacijske infrastrukture“ Uredbe Vlade Republike Hrvatske o izmjenama uredbe o mjerilima razvoja elektroničke komunikacijske infrastrukture i druge povezane opreme, NN br. 92/2015.*

*U grafičkom prikazu određena su područja planiranih zona elektroničke komunikacijske infrastrukture za smještaj samostojećih antenskih stupova u radijusu od 1000 m do 3000 m, kao i položaji aktivnih lokacija, koje predstavljaju EKI zone radijusa 100 m.*

*Unutar zone elektroničke komunikacijske infrastrukture uvjetuje se gradnja samostojećeg antenskog stupa takvih karakteristika da može prihvatiti više operatera.*

*Iznimno, ukoliko lokacijski uvjeti ne dozvoljavaju izgradnju jednog stupa koji ima takve karakteristike da može primiti sve zainteresirane operatore (visina i sl.) dozvoljava se izgradnja nekoliko nižih stupova koji na zadovoljavajući način mogu pokriti planirano područje signalom.*

*Ukoliko je unutar zone planirane elektroničke komunikacijske infrastrukture već izgrađen samostojeći antenski stup/stupovi, tada je moguće planirati izgradnju dodatnog stupa za ostale operatore/operatera.*

*Dopušteno je postavljanje elektroničke komunikacijske infrastrukture i povezane opreme na postojećim građevinama (antenski prihvat) u skladu s posebnim uvjetima tijela i/ili osoba određenim posebnim propisima koji propisuju posebne uvjete gradnje.*

*Antenski prihvat, koji se postavljaju na postojeće građevine, ne planiraju se u dokumentima prostornog uređenja.*

Predlažemo da tekst provedbenih odredbi nepokretnih komunikacija sadrži

**Hrvatski Telekom d.d.**

Radnička cesta 21, 10000 Zagreb

Telefon: +385 1 491-1000 | faks: +385 1 491-1011 | Internet: www.t.ht.hr, www.hrvatskitelekom.hr

Poslovna banka: Zagrebačka banka d.d. Zagreb | IBAN: HR24 2360 0001 1013 1087 5 | SWIFT-BIC: ZABAHR2X

Nadzorni odbor: J. R. Talbot - predsjednik

Uprava: K. Nempis - predsjednik, D. Daub, I. Bartulović, B. Drilo, N. Rapaic

Registar trgovačkih društava: Trgovački sud u Zagrebu, MBS: 080266256 | OIB: 81793146560 | PDV identifikacijski broj: HR 81793146560

Temeljni kapital: 10.244.977.390,25 kuna | Ukupan broj dionica: 81.219.547 dionica bez nominalnog iznosa

Linijska i točkasta infrastruktura fiksnih komunikacija

*Zaštititi i osigurati cjelovitosti i sigurnosti svih mreža, osiguravanjem dodatnih kapaciteta rekonstrukcijom u postojećim koridorima s ciljem smanjenja troškova realizacije pristupne i jezgrene telekomunikacijske mreže u skladu sa načelima ostvarivanja slobodnog prostora.*

*Prostornim planom utvrditi koridore elektroničke komunikacijske infrastrukture na regionalnoj i međunarodnoj razini sukladno razvoju lokalnih i regionalnih prometnica.*

*Glavnu trasu novo planirane KK treba usmjeriti na postojeću komutaciju, treba predvidjeti mogućnost za montažu komunikacijsko-distributivnih čvorova kabinetskog tipa, dimenzija 2x1x2 m za koju lokaciju je potreban EE priključak ali nije potrebno formirati zasebnu katastarsku parcelu. Potrebno predvidjeti mogućnost za realizaciju zračne distributivne Cu i FTTx mreže uz zajedničko korištenje postojećih EE stupova kao i ugradnju novih TK stupova.*

*Omogućiti zaštitu i korištenje površina i pojaseva – koridora postojeće kabelaške kanalizacije i elektroničke komunikacijske mreže za pojačavanje elektroničkih komunikacijskih kapaciteta u svrhu pružanja naprednih širokopojasnih usluga.*

*Pri planiranju i izgradnji cestovnih i željezničkih građevina potrebno je planirati polaganje cijevi za telekomunikacijske kablove te razmještaj antenske mreže novih telekomunikacijskih tehnologija.*

*Osigurati razvoj širokopojasnog pristupa s ciljem revitalizacija ruralnih područja definiranjem sustava telekomunikacijskih veza pomoću koridora, trasa kroz građevinska područja naselja i površina za izdvojene namjene te kroz ostala područja šumskih i poljoprivrednih površina. Ruralnom stanovništvu treba osigurati suvremeni infrastrukturni standard.*

*Za razvoj naselja, turističke ponude, uspostavljanje visokog stupnja kontrole zaštite, upravljanja i dr. od izuzetne važnosti poboljšati i obnoviti postojeću EKI, te predvidjeti izgradnju nove EKI na područjima na kojima se održavaju sportska natjecanja, društvene aktivnosti te na rubnim područjima PP u sklopu osiguravanja suvremenog infrastrukturnog standarda.*

**Hrvatski Telekom d.d.**

Radnička cesta 21, 10000 Zagreb

Telefon: +385 1 491-1000 | faks: +385 1 491-1011 | Internet: www.t.ht.hr, www.hrvatskitelekom.hr

Poslovna banka: Zagrebačka banka d.d. Zagreb | IBAN: HR24 2360 0001 1013 1087 5 | SWIFT-BIC: ZABAHR2X

Nadzorni odbor: J. R. Talbot - predsjednik

Uprava: K. Nempis - predsjednik, D. Daub, I. Bartulović, B. Drilo, N. Rapačić

Registar trgovačkih društava: Trgovački sud u Zagrebu, MBS: 080266256 | OIB: 81793146560 | PDV identifikacijski broj: HR 81793146560

Temeljni kapital: 10.244.977.390,25 kuna | Ukupan broj dionica: 81.219.547 dionica bez nominalnog iznosa



Uredbom o mjerilima razvoja elektroničke komunikacijske infrastrukture i druge povezane opreme (NN 139/2012), koju je Vlada Republike Hrvatske donijela na temelju članka 25. stavka 3. Zakona o elektroničkim komunikacijama, propisana su mjerila razvoja elektroničke komunikacijske infrastrukture i druge povezane opreme. Uredbom je utvrđeno da se gradnja elektroničke komunikacijske infrastrukture planira, u načelu, u koridoru ili trasi komunalne infrastrukture što obuhvaća usklađenje planiranih trasa elektroničke komunikacijske infrastrukture i druge povezane opreme s trasama komunalne infrastrukture u odnosu na smještaj u prostoru i rokove gradnje.

Jedinice lokalne i područne (regionalne) samouprave obvezne su uskladiti odredbe dokumenata prostornog uređenja iz svojeg djelokruga s odredbama predmetne Uredbe prigodom njihove prve izrade, ili prve izrade njihovih izmjena i/ili dopuna nakon stupanja na snagu ove Uredbe, a do usklađenja dokumenata prostornog uređenja s odredbama ove Uredbe, neposredno se primjenjuje ova Uredba.

#### Napomena

Potrebu proširenja i razradu elektroničke komunikacijske infrastrukture predvidjeti Urbanističkim planom uređenja za pojedine zone za koje će se taj plan izrađivati, ovisno o konkretnim namjenama unutar zone i sukladno tehničkim uvjetima za uređenje građevinskog zemljišta.

U područjima gdje je definirana Obveza izrade detaljnog plana uređenja s granicama obuhvata definirati koridore elektroničke komunikacijske infrastrukture koje povezuju navedena područja sa postojećom telekomunikacijskom infrastrukturom.

Prilikom planiranja koridora na javnim i privatnim nekretninama utvrditi gdje se točno u prostoru koridor nalazi i kolika je njegova širina i duljina. Upisom koridora u katastar vodova (infrastrukture) određuju se svi uvjeti kojima mora udovoljiti buduća elektronička komunikacijska infrastruktura.

"Provedbenim dokumentima prostornog uređenja potrebno planirati uporabu postojećeg slobodnog prostora u izgrađenoj kabelskoj kanalizaciji, primjenom tehnologije mikrocijevi namijenjenih za mikro-svjetlovodne kabele. Cijevi malog promjera i cijevi promjera od 50 mm predstavljaju uobičajeno rješenje pri gradnji kabelske kanalizacije. Mikrocijevi se polažu kao mikrocijevna struktura u rov pored cijevi malog promjera, ili umjesto njih, kao uobičajeno rješenje pri gradnji kabelske kanalizacije. Gradnja kabelske kanalizacije može se izvesti i tehnologijom minirovova i mikrorovova".

#### Hrvatski Telekom d.d.

Radnička cesta 21, 10000 Zagreb

Telefon: +385 1 491-1000 | faks: +385 1 491-1011 | Internet: www.t.ht.hr, www.hrvatskitelekom.hr

Poslovna banka: Zagrebačka banka d.d. Zagreb | IBAN: HR24 2360 0001 1013 1087 5 | SWIFT-BIC: ZABAH2X

Nadzorni odbor: J. R. Talbot - predsjednik

Uprava: K. Nempis - predsjednik, D. Daub, I. Bartulović, B. Drilo, N. Rapalč

Registar trgovačkih društava: Trgovački sud u Zagrebu, MBS: 080266256 | OIB: 81793146560 | PDV identifikacijski broj: HR 81793146560

Temeljni kapital: 10.244.977.390,25 kuna | Ukupan broj dionica: 81.219.547 dionica bez nominalnog iznosa

Zakonska regulativa:

- Zakon o prostornom uređenju
- Zakon o gradnji
- Pravilnik o jednostavnim građevinama i radovima
- Zakon o elektroničkim komunikacijama
- Uredba o mjerilima razvoja elektroničke komunikacijske infrastrukture i druge povezane opreme
- Pravilnik o tehničkim uvjetima gradnje i uporabe telekomunikacijske infrastrukture
- Pravilnik o načinu i uvjetima određivanja zone komunikacijske infrastrukture i povezane opreme, zaštitne zone i radijskog koridora, te obaveze investitora radova ili građevine
- Strategija razvoja širokopojasnog pristupa internetu
- Zakon o mjerama za smanjenje troškova postavljanja elektroničkih komunikacijskih mreža velikih brzina
- Pravilnik o svjetlovodnim distribucijskim mrežama
- Pravilnik o tehničkim uvjetima za kabelsku kanalizaciju
- Pravilnik o načinu i uvjetima pristupa i zajedničkog korištenja elektroničke komunikacijske infrastrukture i druge povezane opreme
- Nacionalni plan razvoja širokopojasnog pristupa u Republici Hrvatskoj

S poštovanjem,

Hrvatski Telekom d.d.  
Odjel za elektroničko  
komunikacijsku infrastrukturu (EKI)  
Direktorica  
Maja Mandić, dipl. iur.

**Hrvatski Telekom d.d.**

Radnička cesta 21, 10000 Zagreb

Telefon: +385 1 491-1000 | faks: +385 1 491-1011 | Internet: [www.t.ht.hr](http://www.t.ht.hr), [www.hrvatskitelekom.hr](http://www.hrvatskitelekom.hr)

Poslovna banka: Zagrebačka banka d.d. Zagreb | IBAN: HR24 2360 0001 1013 1087 5 | SWIFT-BIC: ZABHR2X

Nadzorni odbor: J. R. Talbot - predsjednik

Uprava: K. Nempis - predsjednik, D. Daub, I. Bartulović, B. Drilo, N. Rapaić

Registar trgovačkih društava: Trgovački sud u Zagrebu, MBS: 080266256 | OIB: 81 793146560 | PDV identifikacijski broj: HR 81 793146560

Temeljni kapital: 10.244.977.390,25 kuna | Ukupan broj dionica: 81.219.547 dionica bez nominalnog iznosa

opcina@koprivnicki-ivanec.hr

**Pošiljatelj:** Zaštita prirode KKŽ <zastita.prirode.kk-zupanije@kc.t-com.hr>  
**Poslano:** 14. prosinca 2021. 15:27  
**Primalac:** opcina@koprivnicki-ivanec.hr  
**Kopija:** 'Zaštita prirode KKŽ'  
**Predmet:** IV. Izmjene i dopune Prostornog plana uređenja Općine Koprivnički Ivanec  
**Priloci:** 29\_Dopis scan\_IV iid.pdf

Poštovani,


u prilogu Vam šaljem dopis.

S poštovanjem,

Ravnateljica:  
Željka Kolar, dipl.ing.



Javna ustanova za upravljanje  
zaštićenim dijelovima prirode  
na području Koprivničko-križevačke županije  
Florijanski trg 4/II, 48000 Koprivnica  
e-mail: [zastita.prirode.kk-zupanije@kc.t-com.hr](mailto:zastita.prirode.kk-zupanije@kc.t-com.hr)  
tel: 048/ 621-790  
GSM: 098/ 374-250





Javna ustanova za upravljanje zaštićenim  
dijelovima prirode na području  
Koprivničko-križevačke županije  
Florijanski trg 4/II, 48 000 Koprivnica  
tel. 048/621-790, fax. 048/621-707  
e-mail:zastita.prirode.kk-zupanije@kc.t-com.hr

KLASA: 350-02/04-01/01  
URBROJ: 2137-23-21-29  
Koprivnica, 10. prosinca 2021.

## OPĆINA KOPRIVNIČKI IVANEC

Matije Gupca 12,  
48314 Koprivnički Ivanec

**Predmet:** IV. Izmjene i dopune Prostornog plana uređenja Općine Koprivnički Ivanec  
- očitovanje, dostavlja se

Vežano za Vaš dopis KLASA: 350-02/20-03/32. URBROJ: 2137/09-20-1 od 17. studenoga 2021. godine, te uvidom u dokumentaciju na Vašim službenim stranicama (<https://koprivnicki-ivanec.hr/prostorni-planovi/>) u prijedlogu za javnu raspravu u Odredbama za provođenje IV. Izmjena i dopuna Prostornog plana uređenja Općine Koprivnički Ivanec u poglavlju 6. Mjere zaštite krajobraznih i prirodnih vrijednosti te kulturno-povijesnih cjelina, potpoglavlju 6.2. Prirodna baština, izmijenite sljedeće:

U članku 98.:

- u stavku 1. zagradi iza broja: „14/19“ dodajte tekst koji glasi: „i 127/19“
- u stavku 3. tekst koji glasi: „(Zovje – HR 2000672)“ izmijenite tekstem koji glasi „(Natura 2000 područja) pod nazivom „Zovje“, označeno identifikacijskim brojem područja „HR2000672“, definirano “

S poštovanjem,




Ravnateljica:  
Zeljka Kolar, dipl.ing.

Dodaci:

1. Naslovu.
2. Arhiva, ovdje.



REPUBLIKA HRVATSKA  
KOPRIVNIČKO - KRIŽEVAČKA ŽUPANIJA  
Upravni odjel za prostorno uređenje,  
gradnju, zaštitu okoliša i zaštitu prirode



**KLASA:** 350-05/21-01/16  
**URBROJ:** 2137/1-05/01-21-2  
Koprivnica, 10. prosinca 2021.

**Općina Koprivnički Ivanec**  
**Matije Gupca 12**  
**Koprivnički Ivanec**  
**48000 Koprivnica**

**Veza:** KLASA: 350-02/20-02/08  
URBROJ: 2137/09-21-1  
od 17. studenoga 2021. godine

**Predmet: Javna rasprava o prijedlogu IV. Izmjena i dopuna Prostornog plana uređenja Općine Koprivnički Ivanec**  
- mišljenje, dostavlja se

Vežno na Vaš dopis/obavijest, zaprimljen 23. studenoga 2021. godine, kojim nas obavještavate o javnoj raspravi i javnom uvidu koji će se održati od 02.12. do 13.12.2021. godine te istim dopisom tražite dostavu našeg mišljenja, prijedloge i primjedbe, u navedenom roku, na predložene izmjene i dopune Prostornog plana uređenja Općine Koprivnički Ivanec, dostavljamo vam slijedeće.

Nakon pregleda dostavljenog prijedloga IV. Izmjena i dopuna Prostornog plana uređenja Općine Koprivnički Ivanec dostavljamo mišljenje na isto.

- u članku 4. značenja izraza i pojmova uskladiti s važećom zakonskom regulativom (Zakon o prostornom uređenju i Zakon o gradnji i njihovi podzakonski akti)
  - izbrisati točku 26., zamjenska građevina nije određena Zakonom o prostornom uređenju i Zakonom o gradnji
  - izbrisati točku 27. – ne postoji definicija za navedeni izraz
  - vratiti točku 30. – točka je u skladu sa Zakonom o prostornom uređenju
- u članku 7. stavak 3. - pojasniti izraz „U planovima nižeg reda“
- u članku 8., stavak 1. nije navedena „Zona Piškornica“, ista je navedena u stavku 2. istog članka
- u članku 20. stavak 1. točka 2. – odrediti u koju skupinu gospodarskih građevina vezano na izvor zagađenja ulaze „kunićnjaci, pčelinjaci i slični objekti za uzgoj životinja, kao i staklenici, plastenici“ odnosno „bioplinska postrojenja, sušare, hladnjače, pogoni za proizvodnju i pakiranje vlastitih proizvoda i slično“,
  - stavak 3.a – pojasniti izraz „montažne privremene građevine“



- stavak 5. uskladiti s odredbama Zakona o gradnji i Pravilnika o jednostavnim i drugim građevinama i radovima
- stavak 7. – izbrisati „zamjenjivati“ i „zamjene“ - nije u skladu sa Zakonom o prostornom uređenju i Zakonom o gradnji
- u članku 22. stavak 1. odrediti zonu centralnog dijela naselja Koprivnički Ivanec (tekstualno i grafički na karti 4.1.)
  - u stavku 1. broj komada životinja za uzgoj prikazati tablicom uvjetnih grla
- u članku 23. se navodi isto kao i u članku 20. stavak 1. točka 1.
- u članku 25. stavak 4. – detaljnije opisati koje površine ulaze/ne ulaze u površine za izračun zelenih površina (osim površina namijenjenih za parkiranje)
- u članku 26. stavak 5. izbrisati „zamjenu postojeće novom, ishoda rješenja o izvedenom stanju ili potvrde izvedenog stanja“ te ostaviti izuzeće vezano na slučaj interpolacije u izgrađenim dijelovima naselja
- u članku 27. stavak 1. izmijeniti - odrediti najmanje/najveće veličine građevinskih parcela za višestambene građevine kao i koeficijente izgrađenosti i iskoristivosti
  - stavak 2. – izbrisati
  - korigirati stavak 3. – samo da se odnosi na višestambene građevine
- u članku 29. stavak 2. izbrisati „zamjenska gradnja“ te pojasniti izraz „na udaljenosti manjoj od 1,8 m visine građevine“. Mišljenja smo da bi trebalo u stavku 2. staviti iznimku koja se odnosi na postojeći građevni pravac u odnosu na širi ulični potez koji će biti obvezujući za novu građevnu česticu i novu gradnju, u neposrednoj blizini (cca 50 m lijevo i desno od građevne čestice). Vezano na prijedlog izmjene stavka 2., stavak 3. treba izbrisati
- u članku 31. stavak 1. – izmijeniti „idejnim rješenjem“ u „projektom rješenjem“ ili nekim drugim sličnim izrazom, obzirom da nije uvijek potrebno izdavanje lokacije dozvole, a to se implicira navedenim stavkom
- u članku 32. dodati novi stavak „Ukoliko se na udaljenosti manjoj od 3,0 metra od međe građevne čestice predviđa gradnja lođe, balkona, prohodne terase, otvorene galerije, otvorenog stubišta ili drugog otvorenog korisnog prostora građevine te istake, na tu stranu građevina treba imati predviđeni puni zid, ostakljenu neprozirnu pregradu ili punu pregradu visine 1,80 metara, odnosno drugi element koji će onemogućiti vizualni kontakt između susjednih čestica.“
- u članku 34. stavak 3. uskladiti s važećim podzakonskim aktom o pčelama (Pravilnik o držanju pčela i katastru pčelinje paše)
- u članku 41. izbrisati stavak 3. – vidi članak 34. stavak 3.
  - stavak 5. udaljenost gnojišta od bunara je 10 m a u stavku 2. alineja 4 udaljenost septičke taložnice i septičke jame je 15 m. Mišljenja smo da bi to trebalo izjednačiti na najmanje 15 metara
- u članku 42. stavak 1. dopuniti podatkom o ukupnoj visini osnovne građevine u metrima
  - dodati novu stavku vezano na najveću etažnost višestambenih građevina, te ukupnoj visini u metrima
  - stavak 3. izbrisati - mišljenja smo da je članak 44. stavak 3. u koliziji s odredbama ovog plana. Na ovaj način se dozvoljava veća visina građevine i etažnost građevina.
  - dodati novu stavku vezano na ukupno dozvoljenoj visini pomoćnih /pratećih građevina
- članak 45. izbrisati te dopuniti članak 42. stavak 1. podrumom/suterenom
- u članku 48. stavak 2. dopuniti dio vezan na iznimku viših ograda pojašnjenjem kada se navedena iznimka može primijeniti

- u članku 52. stavak 2. odrediti izuzeće veće visine građevine
  - stavak 3. – provjeriti što se htjelo reći povezivanjem na članak 46 PPUO Koprivnički Ivanec
- u članku 54. stavak 1. izbrisati „slojnih voda“
- u članku 58. dodati novi stavak kojim će biti određena najmanja površina građevinske parcele za izgradnju stambeno-gospodarskog kompleksa (farme) kao i najmanji broj životinja u uzgoju. Ako je člankom 22. propisan najveći broj grla u naselju, tada bi trebalo propisati najmanji odnosno najveći broj grla za uzgoj u zoni M4, kao i udaljenosti od građevinskog područja naselja i prometnica (vidi članak 59. stavak 3.)
- u članku 61. stavak 1., odrediti visinu građevina i u metrima
- u članku 69. stavak 2. izbrisati – nije u skladu sa važećim zakonima
- u članku 74.a. stavak 2. uskladiti s važećim pozakonskim aktima, navedena uredba više ne vrijedi
  - stavak 5. uskladiti s važećom zakonskom regulativom i podzakonskim aktima kojim je regulirano gospodarenje otpadom i proizvodnja anaerobnog digestata
- u članku 79. stavak 2. provjeriti usklađenost bruto površina građevine po korisniku kao i površinu građevne čestice po korisniku sa važećim državnim pedagoškim standardima za predškolski odnosno osnovnoškolski sustav odgoja i obrazovanja
- u članku 93. dodati novi stavak vezan na formiranje građevnih čestica za potrebe izgradnje transformatorskih stanica, te uvjete gradnje istih
- u članku 110.a. stavak 1. ispraviti broj Narodnih novina 66/19 i 84/21.
- u članku 110.c. ispraviti broj Narodnih novina 66/11 i 47/13.

U kartografskom prikazu 1. „Korištenje i namjena površina“ ispraviti prikaz neizgrađenog građevinskog područja u dijelu naselja Koprivnički Ivanec. Pregledom dostavljenog prikaza možemo doći u zabludu da se radi o površini izvan granica građevinskog područja naselja iako je isto u kartografskom prikazu 4.1. „Građevinsko područje naselja Koprivnički Ivanec“ prikazano kao površina za razvoj i uređenje prostora naselja, javna i društvena namjena, odnosno kao planirano, pretežito stambene namjene


 Pročelnik  
 Damir Petričević, dipl.ing.geot., mag.ing.aedif.

**Dostaviti:**

1. Naslovu
2. Ovdje



**Mario Vrbnjak**

**Kunovec**

15.12.2021.	

**OPĆINA KOPRIVNIČKI IVANEC**  
**n/r Zoran Vrabelj, općinski načelnik**  
**Matije Gupca 12**  
**48314 KOPRIVNIČKI IVANEC**

Poštovani načelniče,

Vlasnik sam peradarske farme u Kunovcu, Kralja Tomislava 9, star sam 36 godina te mi je namjera da ostanem živjeti i raditi u Kunovcu i da proširim proizvodnju. Farmu sam kupio prije 13 godina, renovirao sam je i imam namjeru da otkupim dio susjednog zemljišta, kako bi proširio proizvodnju i izgradio još jednu farmu. Kao mlada osoba namjera mi je da uz vlastita sredstva i sredstva Europske unije sagradim još jednu farmu te da zaposlim minimalno jednog djelatnika.

Postojeća farma sagrađena je na k.č.br. 2258 upisana u zk.ul.br. 3338 k.o. Kunovec. Vlasnik sam susjedne nekretnine i to k.č.br. 2236/1 upisane u zk.ul.br. 3321 k.o. Kunovec, na kojoj bi sagrađio novu halu ukoliko mi se prostorno planskom dokumentacijom dozvoli izgradnja iste. U protivnom kupio bi dio k.č.br. 2238 upisane u zk.ul.br. 1325 k.o. Kunovec od Ribić Ivana iz Koprivnice, Mije Šimeka 27 kako bi na istoj sagrađio novu halu.

Zatražio sam ponudu za čeličnu halu s panelima od renomiranih proizvođača, a koje hale se odlikuju ravnim unutarnjim površinama i ravnim stropovima koji omogućavaju besprijekorno čišćenje i dezinfekciju hale. Glatke površine omogućavaju odlično strujanje vegetacije koje utječe na manju potrošnju električne energije. Radi se o modernim halama visokog standarda sa minimalnim negativnim utjecajem na okoliš. U prilogu Vam dostavljam ponudu renomiranog njemačkog proizvođača Big Dutcham International GmbH.

Za izgradnju nove hale potrebno je da prostorno planska dokumentacija dozvoljava izgradnju farme na navedenim nekretninama. Kako je u tijeku IV. Izmjena i dopuna prostornog plana uređenja općine Koprivnički Ivanec, najljubaznije molim Naslov da u prostornom planu dozvoli izgradnju gospodarskog objekta - peradarnika za tov pilića na k.č.br. 2236/1 k.o. Kunovec. Ukoliko Naslov ne udovolji mojem traženju, najljubaznije molim da se izmjenom prostornog plana dozvoli izgradnja gospodarskog objekta na dijelu k.č.br. 2238 k.o. Kunovec.

Ukoliko ne biste udovoljili mojem traženju predlažem da se izvrši prenamjena susjednih nekretnina i to k.č.br. 22570 i k.č.br. 2261 obje k.o. Kunovec, na način da navedenim parcelama promjeni namjena s građevinskog u poljoprivredno zemljište, kako bi bile zadovoljene minimalne udaljenosti od građevinskog područja i omogućila izgradnja gospodarskog objekta – peradamika za tov pilića.

Slijedom navedenog molim Naslov da udovolji jednom od mojih gore navedenih prijedloga na način da se prostorno planskom dokumentacijom dozvoli izgradnja peradarnika za tov pilića.

Navedeni projekt planiram već više godina, o čemu sam se ranije obraćao Naslovu te smatram da je projekt koristan za razvoj sela pa tako i mlade obitelji koje će pronaći posao u mojoj farmi, a koja će na navedeni način utjecati na razvoj sela pa tako i društvene zajednice.

Ukazujem na činjenicu da se radi o modernoj tehnologiji kojom su opremljene hale i da postoji minimalan, odnosno neznatan utjecaj na okoliš. Stoga se moli Naslov da prihvati navedeni prijedlog i uvrsti u izmjenju i dopunu prostornog plana izgradnju gospodarskog objekta.

U KUNOVCU, 10.12.2021. godine

**Mario Vrbnjak**

**Mario Vrbnjak**

[REDACTED]

**Kunovec**

[REDACTED]

**OPĆINA KOPRIVNIČKI IVANEC**  
**n/r Zoran Vrabelj, općinski načelnik**  
**Matije Gupca 12**  
**48314 KOPRIVNIČKI IVANEC**

Poštovani načelniče,

Vlasnik sam peradarske farme u Kunovcu, Kralja Tomislava 9, star sam 36 godina te mi je namjera da ostanem živjeti i raditi u Kunovcu i da proširim proizvodnju. Farmu sam kupio prije 13 godina, renovirao sam je i imam namjeru da otkupim dio susjednog zemljišta, kako bi proširio proizvodnju i izgradio još jednu farmu. Kao mlada osoba namjera mi je da uz vlastita sredstva i sredstva Europske unije sagradim još jednu farmu te da zaposlim minimalno jednog djelatnika.

Postojeća farma sagrađena je na k.č.br. 2258 upisana u zk.ul.br. 3338 k.o. Kunovec. Vlasnik sam susjedne nekretnine i to k.č.br. 2236/1 upisane u zk.ul.br. 3321 k.o. Kunovec, na kojoj bi sagrađio novu halu ukoliko mi se prostorno planskom dokumentacijom dozvoli izgradnja iste. U protivnom kupio bi dio k.č.br. 2238 upisane u zk.ul.br. 1325 k.o. Kunovec od Ribić Ivana iz Koprivnice, Mije Šimeka 27 kako bi na istoj sagrađio novu halu.

Zatražio sam ponudu za čeličnu halu s panelima od renomiranih proizvođača, a koje hale se odlikuju ravnim unutarnjim površinama i ravnim stropovima koji omogućavaju besprijekorno čišćenje i dezinfekciju hale. Glatke površine omogućavaju odlično strujanje vegetacije koje utječe na manju potrošnju električne energije. Radi se o modernim halama visokog standarda sa minimalnim negativnim utjecajem na okoliš. U prilogu Vam dostavljam ponudu renomiranog njemačkog proizvođača Big Dutcham International GmbH.

Za izgradnju nove hale potrebno je da prostorno planska dokumentacija dozvoljava izgradnju farme na navedenim nekretninama. Kako je u tijeku IV. Izmjena i dopuna prostornog plana uređenja općine Koprivnički Ivanec, najljubaznije molim Naslov da u prostornom planu dozvoli izgradnju gospodarskog objekta - peradarnika za tov pilića na k.č.br. 2236/1 k.o. Kunovec. Ukoliko Naslov ne udovolji mojem traženju, najljubaznije molim da se izmjenom prostornog plana dozvoli izgradnja gospodarskog objekta na dijelu k.č.br. 2238 k.o. Kunovec.



Ukoliko ne biste udovoljili mojem traženju predlažem da se izvrši prenamjena susjednih nekretnina i to k.č.br. 22570 i k.č.br. 2261 obje k.o. Kunovec, na način da navedenim parcelama promjeni namjena s građevinskog u poljoprivredno zemljište, kako bi bile zadovoljene minimalne udaljenosti od građevinskog područja i omogućila izgradnja gospodarskog objekta – peradarnika za tov pilića.

Slijedom navedenog molim Naslov da udovolji jednom od mojih gore navedenih prijedloga na način da se prostorno planskom dokumentacijom dozvoli izgradnja peradarnika za tov pilića.

Navedeni projekt planiram već više godina, o čemu sam se ranije obraćao Naslovu te smatram da je projekt koristan za razvoj sela pa tako i mlade obitelji koje će pronaći posao u mojoj farmi, a koja će na navedeni način utjecati na razvoj sela pa tako i društvene zajednice.

Ukazujem na činjenicu da se radi o modernoj tehnologiji kojom su opremljene hale i da postoji minimalan, odnosno neznatan utjecaj na okoliš. Stoga se moli Naslov da prihvati navedeni prijedlog i uvrsti u izmjenju i dopunu prostornog plana izgradnju gospodarskog objekta.

U KUNOVCU, 10.12.2021. godine

**Mario Vrbnjak**



REPUBLIKA HRVATSKA

NESLUŽBENA KOPIJA

Općinski sud u Koprivnici  
ZEMLJIŠNOKNJIŽNI ODJEL KOPRIVNICA  
Stanje na dan: 12.12.2021. 22:48

Katastarska općina: 314366, KUNOVEC

Broj ZK uložka: 3321

Broj zadnjeg dnevnika/Upravnog rješenja: POČETNO  
STANJE  
Aktivne plombe:

Izvadak iz BZP-a

A  
Posjedovnica  
PRVI ODJELJAK

Rbr.	Broj katastarske čestice	Broj D. L.	Adresa katastarske čestice/Način uporabe katastarske čestice/Način uporabe zgrade, naziv zgrade, kućni broj zgrade	Površina/m2	PPR
1.	2236/1	16-4	PATRICE ORANICA	6366 6366	
		UKUPNO:		6366	

B  
Vlastovnica

Rbr.	Sadržaj upisa	Primjedba
1.	Suvlasnički dio: 48/100 VRBNJAK MARIO, [REDACTED]	
2.	Suvlasnički dio: 52/100 VRBNJAK MARIO, [REDACTED]	

C  
Teretovnica

Rbr.	Sadržaj upisa	Iznos	Primjedba
1.	Na suvlasnički dio: 1 (48/100)		
1.1	Zaprimljeno 20.07.2012.g. pod brojem Z-5045/2012  UKNJIŽBA, ZALOŽNO PRAVO, SPORAZUM RADI OSIGURANJA NOVČANE TRAJBINE ZASNIVANJEM ZALOŽNOG PRAVA NA NEKRETNINAMA I POKRETNINAMA 18.07.2012, i to ovršno pravo zaloga na nekretninama u A za glavni dug dužnika OPG Vrbnjak Mario, [REDACTED] za dobivanje dugoročnog kredita u iznosu od 21.405,76 EUR-a u protuvrijednosti kuna obračunato po srednjem tečaju Banke za EUR na dan sklapanja Ugovora o kreditu, uvećano za pripadajuće kamate, naknade i eventualne troškove sukladno Ugovoru o kreditu 551-0210-5510013299, u korist: <b>PODRAVSKA BANKA D.D., OIB: 97326283154, OPATIČKA ULICA 3, KOPRIVNICA 48000</b>	21.405,76 EUR	
1.2	Zaprimljeno 20.07.2012.g. pod brojem Z-5045/2012  ZABILJEŽBA, SPOREDNI ULOŽAK, zabilježuje se zajednička hipoteka uknjižena u zk. ul. br. 2977 k.o. Kunovec kao glavnom, u zk. ul. br. 4639, 4948, 4292, 2640, 4018, 1439, 2065, 1925 i 4934 sve k.o. Kunovec kao sporednima.		
2.	Na suvlasnički dio: 1 (48/100)		

**C**  
**Teretovnica**

Rbr.	Sadržaj upisa	Iznos	Primjedba
2.1	Zaprimljeno 25.09.2015.g. pod brojem Z-6696/2015  UKNJIŽBA, ZALOŽNO PRAVO, SPORAZUM RADI OSIGURANJA NOVČANE TRAŽBINE ZASNIVANJEM ZALOŽNOG PRAVA NA NEKRETNINAMA I POKRETNINAMA, POTVRĐEN (SOLEMNIZIRAN) PO JAVNOM BILJEŽNIKU MARINI OSTOVIĆ IZ KOPRIVNICE, DANA 25.09.2015., POD POSLOVNIM BR. OV-5497/15 24.09.2015, za glavni dug dužnika OPG Vrbnjak Mario, [REDACTED], za dobivanje dugoročnog kredita u iznosu od 33.800,00 EUR-a (tridesettrisućeosamstojeura) u protuvrijednosti kuna obračunato po srednjem tečaju HNB-a za EUR na dan sklapanja Ugovora o kreditu, uvećano za pripadajuće kamate, naknade i eventualne troškove sukladno Ugovoru o kreditu 00-411-0103341.2, za korist: <b>PODRAVSKA BANKA D.D., OIB: 97326283154, OPATIČKA ULICA 3, KOPRIVNICA 48000</b>	33.800,00 EUR	SPOREDNI ULOŽAK
2.2	Zaprimljeno 25.09.2015.g. pod brojem Z-6696/2015  ZABILJEŽBA, GLAVNI ULOŽAK, u z.k.ul. 4639 k.o. Kunovec		

Potvrđuje se da ovaj izvadak odgovara stanju baze zemljišnih podataka na datum 12.12.2021.



REPUBLIKA HRVATSKA

NESLUŽBENA KOPIJA

Općinski sud u Koprivnici  
ZEMLJIŠNOKNJIŽNI ODJEL KOPRIVNICA  
Stanje na dan: 12.12.2021. 22:48

Katastarska općina: 314366, KUNOVEC

Broj ZK uložka: 1325

Broj zadnjeg dnevnika/Upravnog rješenja: POČETNO  
STANJE  
Aktivne plombe:

Izvadak iz BZP-a

A  
Posjedovnica  
PRVI ODJELJAK

Rbr.	Broj katastarske čestice	Broj D. L.	Adresa katastarske čestice/Način uporabe katastarske čestice/Način uporabe zgrade, naziv zgrade, kućni broj zgrade	Površina/m2	PPR
1.	2238	19-1,16-4,16-3,19-2	PATRICE ORANICA	23549 23549	
		UKUPNO:		23549	

B  
Vlastovnica

Rbr.	Sadržaj upisa	Primjedba
1.	Vlasnički dio: 1/1 RIBIĆ IVAN, [REDACTED]	

C  
Teretovnica

Rbr.	Sadržaj upisa	Iznos	Primjedba
	Tereta nema!		

Potvrđuje se da ovaj izvadak odgovara stanju baze zemljišnih podataka na datum 12.12.2021.











www.bigdutchman.hr



PNUNDA BE 160526-1

# Ponuda za Vrbnjak Mario

Amtsgericht Oldenburg HRB 110783

Sitz der Gesellschaft: Vechta

ID-Nr.: DE 8 11 17 05 20

Geschäftsführer

Christian Blümlein

Arno Lamping

Bremer Landesbank Oldenburg

Konto: 300 2760 000 - BLZ 290 500 00

S.W.I.F.T.-Adresse: BRLA DE 22 OLD

Landessparkasse zu Oldenburg

Konto: 070 409 040 - BLZ 280 501 00

S.W.I.F.T.-Adresse: SLZO DE 22

Vrbnjak Mario

PONUĐA BR BMB - 160526 - 1

08.02.2021



Big Dutchman

Vrbnjak Mario

KUNOVEC  
CROATIA

Big Dutchman International GmbH  
P.O. Box 11 63

49360 Vechta  
Njemačka  
Tel. +49 4447/801-0  
Faks +49 4447/801-237  
E-Mail [big@bigdutchman.de](mailto:big@bigdutchman.de)  
[www.bigdutchman.hr](http://www.bigdutchman.hr)

Poštovani,

Prije svega željeli bi Vam zahvaliti na povjerenju koje ste nam ukazali, obrativši se za ponudu našoj tvrki. Zadovoljstvo nam je izraditi Vam ponudu. Molimo da se obratite našem predstavniku po bilo kojem pitanju. Biti će nam drago da Vam pomognemo.

Mi i naše visoko motivirano osoblje uvijek pokušava prilagoditi naš proizvodni program najnovijim zahtjevima tržišta. Tako smo stekli položaj lidera na svjetskom tržištu. Danas se kupci u preko 100 zemalja oslanjaju na naše iskustvo i kvalitetu.

Nadamo se da Vam je naša ponuda prihvatljiva, te očekujemo Vaš poziv na daljnji dogovor o opremi za Vaš projekt.

Sa poštovanjem,

Bojan Mamuzic

Big Dutchman International GmbH

Vrbnjak Mario

PONUĐA BR BMB - 160526 - 1

08.02.2021



Big Dutchman

## Pregled projekta

- Broj istovjetnih objekata:	1
<b>Dimenzije staje:</b>	
- Duljina:	100 m
- Širina:	12.5 m
- Visina strehe:	2.6 m
- Visina sljemena:	4.1 m
<b>Električno napajanje:</b>	
- Napon:	400 V
- Frekvencija:	50 Hz
- Faze:	3
<b>Dimenzije sistema:</b>	
- Razmak do zabatnih zidova:	1.5 m / 1.5 m
- Gustoća naseljenosti:	39 kg/m <sup>2</sup>
- Konačna težina u tovu:	2.3 kg
<b>Broj životinja u objektu:</b>	<b>21195</b>

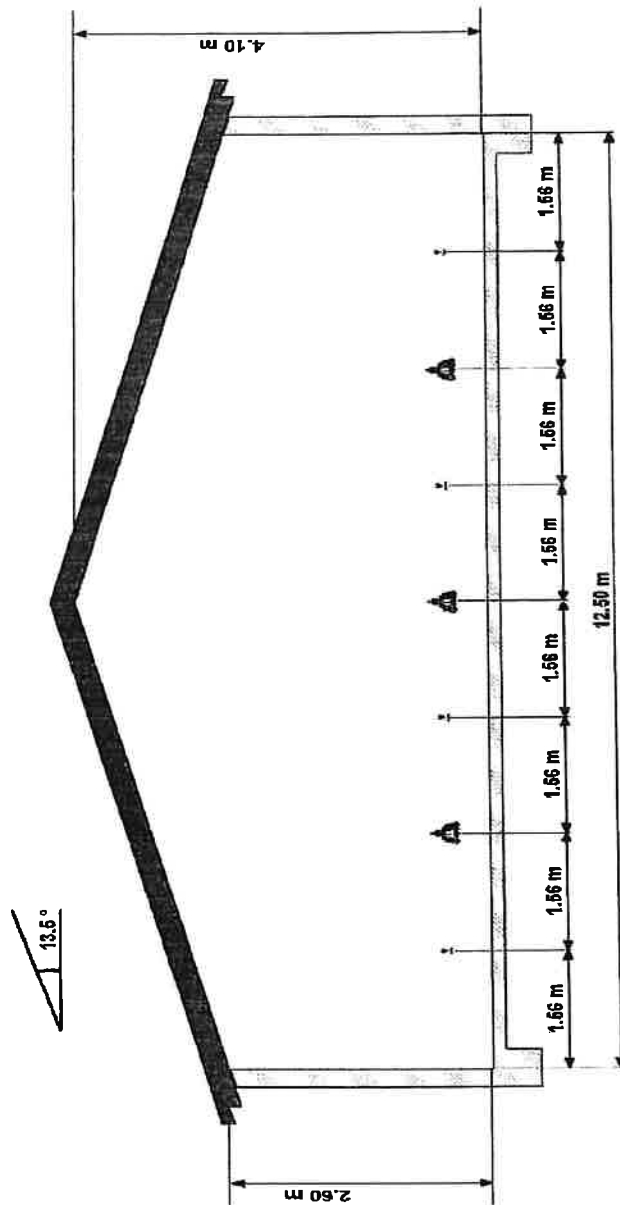
Vrbnjak Mario

PONUDA BR BMB - 160526 - 1

08.02.2021



Big Dutchman



Vrbnjak Mario

PONUDA BR BMB - 160526 - 1

08.02.2021



Big Dutchman



Vrbnjak Mario

PONUĐA BR BMB - 160526 - 1

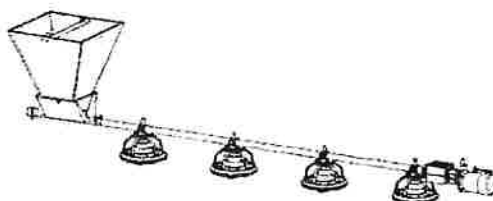
08.02.2021



## Augermatic linije hranjenja - produženje

Ponuđeni sistem zadovoljava potrebe kako jednodnevnih pilića tako i potpuno odraslih životinja. Uključuje koš za hranu, cijevi Augermatic, hranilice, pogon i sustav ovjesa.

Ponuđeni sistem zadovoljava potrebe kako jednodnevnih pilića tako i potpuno odraslih životinja. Uključuje koš za hranu, cijevi Augermatic, hranilice, pogon i sustav ovjesa. Kod jednodnevnih pilića jednostavno malo okrenite hranilicu da se skroz napuni hranom. Rotirajuća hranilica može se potpuno oprati mlazom, a zatim otvoriti da bi se osušila. Snažna pogonska jedinica i čvrsta spirala omogućavaju dužinu linije i do 150 metara.



### Tehničke informacije/podaci u ponudi:

- Broj linija hranjenja: 3 kom.
- Broj hranilica: 48 kom.
- Tip hranilice: BP330
- Dužina linije hranjenja: 12 m produženje postojećih linija
- Broj cijevi s 4 otvora: 12 kom.
- Material: pocinčano
- Tip vitla: mehanički; 1 po liniji
- Broj vitla: 3
- Težina: 727.6 kg po liniji  
s poluovertrećenjem
- Težina linije: 363.8 kg

Sljedeće stavke nisu uključene u ponudu:

- Materijal za učvršćivanje ovjesnog užeta na strop / kuke

Opis	Količina	Jedinična cijena	Ukupna cijena
Motori i koševi	1 kom.	1.151,64 €	1.151,64 €
Cijevi i hranilice	3 kom.	244,92 €	734,77 €
Ovjes za komplet linije u farmi	1 kom.	715,88 €	715,88 €
<b>Zbroj Augermatic linije hranjenja - produženje</b>			<b>2.602,29 €</b>

6

Amtsgericht Oldenburg HRB 110783	Geschäftsführer	Bremer Landesbank Oldenburg	Landessparkasse zu Oldenburg
Sitz der Gesellschaft: Vechta	Christian Blümlain	Konto: 300 2760 000 - BLZ 290 500 00	Konto: 070 409 040 - BLZ 280 501 00
ID-Nr.: DE 8 11 17 06 20	Arno Lamping	S.W.I.F.T.-Adresse: BRLA DE 22 OLD	S.W.I.F.T.-Adresse: SLZO DE 22

Vrbnjak Mario

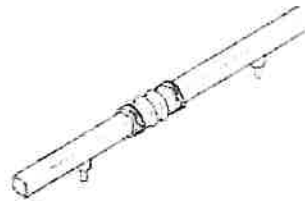
PONUĐA BR BMB - 160526 - 1

08.02.2021



## Dovod vode

Nipl-pojilice su se dokazale kao pouzdano i higijensko rješenje za snabdijevanje vodom u suvremenom uzgoju životinja. Sistem uključuje regulator pritiska, cijevi s nipl-pojilicama za napajanje, jedinicu za odušak i sistem ovjesa.



Tehničke informacije/podaci u ponudi:

- Broj linija napajanja: 4 kom.
- Broj cijevi s 12 nipl-pojilica po cijevi: 16 kom.
- Tip nipl-pojilice: SaniStar-4,5
- Broj životinja po nipl-pojilici: 13.8

Sljedeće stavke nisu uključene u ponudu:

- Materijal za učvršćivanje ovjesnog užeta na strop / kuke

Opis	Količina	Jedinična cijena	Ukupna cijena
Cijevi i dodatni profili	1 kom.	522,80 €	522,80 €
Ovjes	1 kom.	553,68 €	553,68 €
<b>Zbroj Dovod vode</b>			<b>1.076,48 €</b>

## Vaga za perad

Praćenje težine peradi važan je alat za upravljanje u suvremenoj proizvodnji peradi. Prevelike ili preniske težine uvijek negativno utječu na rezultate proizvodnje i također znači da proizvođač ne iskorištava punu prednost potencijala ptica.

Tehničke informacije/podaci u ponudi:

- Broj vaga za perad: 2 kom.
- Tip: Swing20

Osim standardnog opsega isporuke, ponuda uključuje sljedeće stavke:

- Utezi za kalibriranje

**Zbroj Vaga za perad**

**916,11 €**

7

Amstergicht: Oldenburg HRB 110783	Geschäftsführer	Bremer Landesbank Oldenburg	Landessparkasse zu Oldenburg
Sitz der Gesellschaft: Vechta	Christian Blümlein	Konto: 300 2760 000 - BLZ 290 500 00	Konto: 070 409 040 - BLZ 280 501 00
ID-Nr.: DE 8 11 17 06 20	Arno Lamping	S.W.I.F.T.-Adresse: BRLA DE 22 OLD	S.W.I.F.T.-Adresse: SLZO DE 22

Vrbnjak Mario

PONUĐA BR BMB - 160526 - 1

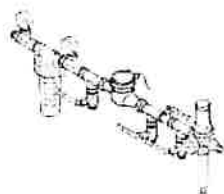
08.02.2021



## Glavni priključak vode

### Jedinica priključka vode:

Jedinica priključka vode je postavljena između sistema vode i sistema opskrbe vodom i sastoji se od filtera za vodu, vodomjera, reduktora pritiska i obilaska za priključak medikatora, sa odgovarajućim priključnim materijalom.



Tehničke informacije/podaci u ponudi:

- Broj priključnih jedinica: 1 pcs.
- Tip: 3/4" električni (nesastavljeno)
- Protok: 12-2000l/h
- Tip filtera: standardni filter vode

### Medikator:

Medikator se postavlja u jedinicu za priključak vode i dozira potrebne vitamine i/li lijekove u vodu za napajanje.

Tehničke informacije/podaci u ponudi:

- Broj medikatora: 1 kom.
- Tip medikatora: medikator 0,2-2,0%
- Protok: 10-2500 L/h
- Spremnik za miješanje lijekova: 0.06 m<sup>3</sup>

Sljedeće stavke nisu uključene u ponudu:

- Cijevi i pribor od glavnog priključka vode do linija napajanja

**Zbroj Glavni priključak vode**

**934,03 €**

Vrbnjak Mario

PONUĐA BR BMB - 160526 - 1

08.02.2021



## Rasvjeta

Poznato je da rasvjeta može igrati važnu ulogu u peradarniku pošto utječe na smanjenje stresa, parametre rasta i smrtnost. Big Dutchman nudi rasvjetu koja dobrim intenzitetom i homogenim osvjetljenjem odgovara specifičnim potrebama životinja.

Ponudeni koncept rasvjete uključuje sljedeće komponente:

Stropna rasvjeta (sa Nominalna osvjetljenost: 52.3 lx):

- 2 reda lampi x 17 Moisture-proof lamps LED, stropna montaža (29 W, s mogućnošću prigušivanja)

Opis	Količina	Jedinična cijena	Ukupna cijena
Stropna rasvjeta - Moisture-proof lamps LED	1 kom.	1.804,38 €	1.804,38 €
<b>Zbroj Rasvjeta</b>			<b>1.804,38 €</b>

## Silos

Potrebne dimenzije silosa ovise o broju dana skladištenja i dnevnoj konzumaciji hrane. U vašem slučaju, količina uskladištene hrane može trajati oko 4 dana.

### Vanjski silos:

Za higijensko i sigurno skladištenje hrane, Big Dutchman nudi visoko kvalitetne silose za vanjsku ugradnju izrađene od staklom ojačane plastike (GRP).

Tehničke informacije/podaci u ponudi:

- Broj silosa: 1 kom. (Silo SIV)
- Punjenje: Pneumatski
- Kapacitet: 26 m<sup>3</sup> po silosu
- Promjer: 2.6 m po silosu
- Visina: 7.62 m po silosu
- Noge: 4 pcs. po silosu
- Zona opterećenja vjetrom: nije definirano

Osim standardnog opsega isporuke, ponuda uključuje sljedeće stavke:

Vanjski silos:

Opis	Količina	Jedinična cijena	Ukupna cijena
Silo SIV - Kapacitet: 26 m <sup>3</sup> , Promjer: 2.6 m, visina: 7.62 m	1 kom.	4.453,70 €	4.453,70 €
<b>Zbroj Skladište hrane</b>			<b>4.453,70 €</b>

Vrbnjak Mario

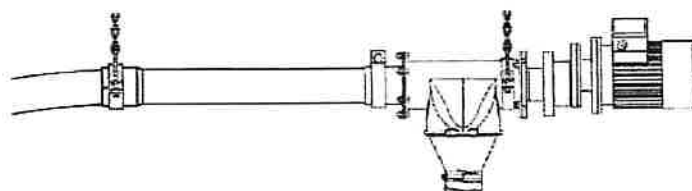
PONUĐA BR BMB - 160526 - 1

08.02.2021



## Dovod hrane

Big Dutchman sistemi transportiraju hranu bez gubitka količine i kvalitete iz silosa direktno u staju. Provjereni sistem transportera Flex-Vey (90) zadovoljava najviše standarde.



Tehničke informacije/podaci u ponudi:

- Dužina transportnog sistema, ukupno
  - Flex Vey 90: 25.93 m
- Kapacitet transportnih sistema (horizontalni)
  - Flex Vey 90: 2,500 kg/h

Osim standardnog opsega isporuke, ponuda uključuje sljedeće stavke:

- Senzori

**Zbroj Dovod hrane**

**936,99 €**

## Combi tunelska ventilacija

Preporučena Big Dutchman kombi tunelska ventilacija kombinacija je dva ventilacijska sistema u jednoj štali. Tako se koriste prednosti oba sistema:

- pri niskim vanjskim temperaturama ventilacije u postranom modusu = vrlo ujednačena temperatura u cijeloj štali.
- pri visokim vanjskim temperaturama ventilacije u tunelskom modusu = veći efekt hlađenja pri niskoj potrošnji struje.

Ovo rješenje je posebno pogodno za klimu koja je karakterizirana ostrim fluktuacijama temperature - visoke temperature u ljetnom periodu, niske u zimskom, ili velika razlika u temperaturi između dana i noći.

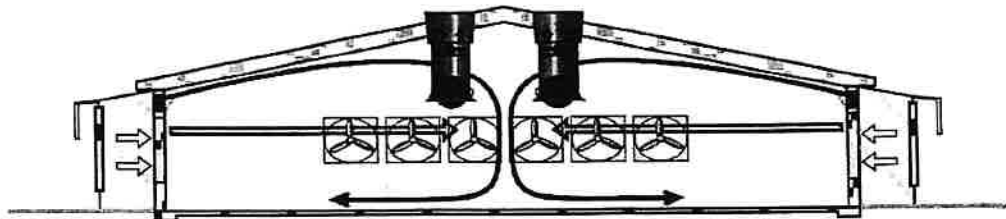
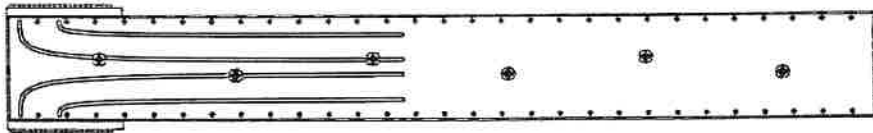
10

Amtsgericht Oldenburg HRB 110783	Geschäftsführer	Bremer Landesbank Oldenburg	Landessparkasse zu Oldenburg
Sitz der Gesellschaft: Vechta	Christian Blümlein	Konto: 300 2760 000 - BLZ 290 500 00	Konto: 070 409 040 - BLZ 280 501 00
ID-Nr.: DE 8 11 17 05 20	Arno Lamping	S.W.I.F.T.-Adresse: BRLA DE 22 OLD	S.W.I.F.T.-Adresse: SLZO DE 22

Vrbnjak Mario

PONUDA BR BMB - 160525 - 1

08.02.2021



Amtsgericht: Oldenburg HRB 110783	Geschäftsführer	Bremer Landesbank Oldenburg	Landessparkasse zu Oldenburg
Sitz der Gesellschaft: Vechta	Christian Blümlein	Konto: 300 2760 000 - BLZ 290 500 00	Konto: 070 409 040 - BLZ 280 501 00
ID-Nr.: DE 8 11 17 06 20	Arno Lamping	S.W.I.F.T.-Adresse: BRLA DE 22 OLD	S.W.I.F.T.-Adresse: SLZO DE 22



Vrbnjak Mario

PONUĐA BR BMB - 160526 - 1

08.02.2021



Izračunate vrijednosti ovise o profilu staje:

- Protok zraka po životinji cca.: 10.54 m<sup>3</sup>/h
- Brzina zraka cca.: 1.48 m/s

#### Izlaz zraka:

6 x Ventilator BD-V130-3-1.50HP E15 46700m<sup>3</sup> 400-3-50

4 x Krovni ventilator CL600-2000

crni sa ventil. 400 Volt

- Štitnik od padalina 1100 za CL-600
- Vinč motor 24V CL-74C podesiv otvoreno/zatvoreno

2 x Krovni ventilator CL600-2000

crni sa ventilatorom 230 Volt

- Štitnik od padalina 1100 za CL-600
- Vinč motor 24V CL-74C podesiv otvoreno/zatvoreno

#### Dovod zraka:

58 x Inleti za ulaz zraka CL-1911/F

- Usmjerivač zraka kratki za CL-1911 kplt. sa setom za učvrćenje

58 x Pokrovza element ulaza zraka CL-1911/F kplt. 95,2x52,3x34,4 cm

2 x Pokretač 24V CL-175-300

#### Tunelski ulaz zraka sa sistemom za hlađenje:

Sistem saća za hlađenje: Cellulose pad type G 7060-15 (cellulose) s Rainmaker sistemom okvira

- Air Speed for Pads: ~ 1.44 m/s
- (2 x blok(ova), ukupna dužina: 24m, Visina: 1.8 m)
- 2 x Centrifugal pump Euroswim 50M 230V 50Hz 4.2A

Sustav za zatvaranje tunela

14 x Fresh air inlet MVT-17M fully insulated V20

- Wire mesh guard outside cpl f/MVT-17M

2 x Aktuator 115/230 CL-175-300

Opis	Kolicina	Jedinična cijena	Ukupna cijena
Klapne CL za ulaz zraka	1 kom.	5.431,96 €	5.431,96 €
Hlađenje – Pad cooling	1 kom.	3.759,58 €	3.759,58 €
Ulaz zraka – žaluzine	1 kom.	6.050,37 €	6.050,37 €
Krovni ventilator	1 kom.	3.238,16 €	3.238,16 €
Krovni ventilator	1 kom.	1.634,74 €	1.634,74 €
Zidni ventilator	1 kom.	4.006,32 €	4.006,32 €
Oprema za upravljanje ventilacijom	1 kom.	63,95 €	63,95 €
<b>Zbroj Combi tunelska ventilacija</b>			<b>24.185,08 €</b>

12

Amtsgericht Oldenburg HRB 110783

Geschäftsführer

Bremer Landesbank Oldenburg

Landessparkasse zu Oldenburg

Sitz der Gesellschaft: Vechta

Christian Blümlein

Konto: 300 2760 000 - BLZ 290 500 00

Konto: 070 409 040 - BLZ 280 501 00

ID-Nr.: DE 8 11 17 06 20

Amo Lamping

S.W.I.F.T.-Adresse: BRLA DE 22 OLD

S.W.I.F.T.-Adresse: SLZO DE 22

Vrbnjak Mario

PONUĐA BR BMB - 160526 - 1

08.02.2021



Big Dutchman

## Grijanje - Jetmaster

### (Zemni plin)

Optimalna temperatura u objektu znatno utječe na dobrobit životinja i proizvodne rezultate. Za postizanje željenih rezultata Big Dutchman nudi sustav ventilatorskih grijača tipa BGH100. Svaki uređaj za grijanje ima snagu od 88 KW tako da ukupna snaga grijanja iznosi 176 KW. (Indirektno izgaranje)



Osim standardnog opsega isporuke, ponuda uključuje sljedeće stavke:

- 2 cirkulacioni ventilator(a) tip 6E50
- Priključni set 1,0m priključni set

Sve potrebne linije opskrbe i spremnici za gorivo, ukoliko se primjenjuju, moraju biti osigurani od strane kupca.

**Zbroj Grijanje - Jetmaster**

**6.999,35 €**

Vronjak Mario

PONUĐA BR BMB - 160526 - 1

08.02.2021



## Elektro razvodni ormar staje

### Standardni upravljački ormar:

Napajanje uključuje upravljačke dijelove, koji su nužni za navedenu opremu, kao što je:

- Hranjenje
- Ventilacija
- Rasvjeta

i uključuje:

- kućište upravljačkog ormara izrađeno je od čeličnog plastificiranog lima
- Glavna sklopka za napon
- električne i elektromehaničke komponente
- Računalni sistemi
  - 1 x Main unit ViperTouch 2330 7" without sensors
  - 1 x Regulator broja okretaja 6,8 A ViperTouch/135/235/307pro Viper/MC135/-235/CT2Touch
- 1 x Sirena sa svjetlom za upozorenje 12V/111mA FL
- 1 x Alarmni uređaj AC Touch GSM
- 1 x Otvaranje u nuždi 378CT-1 24V 4,2A temperaturno kontroliran
- Senzori
  - 7 x Senzor temperature DOL-12
  - 1 x Sensor for air humidity and temperature DOL-114 w/M12 plug
  - 1 x Noseća ploča BD za senzore
  - 1 x Senzor CO2 DOL19 0-10.000 ppm 0-10VIP54 sa priključkom M12, kabel 2m

Opis	Količina	Jedinična cijena	Ukupna cijena
Kontrolni ormar na početku objekta	1 kom.	5.252,94 €	5.252,94 €
Senzori	1 kom.	552,30 €	552,30 €
Klima računalo	1 kom.	1.645,61 €	1.645,61 €
Alarmni sistem	1 kom.	1.265,85 €	1.265,85 €
Otvaranje inleta u nuždi	1 kom.	449,79 €	449,79 €
<b>Zbroj Elektro razvodni ormar staje</b>			<b>9.166,49 €</b>

14

Amtsgericht Oldenburg HRB 110783

Geschäftsführer

Bremer Landesbank Oldenburg

Landessparkasse zu Oldenburg

Sitz der Gesellschaft: Vechta

Christian Blümelin

Konto: 300 2760 000 - BLZ 290 500 00

Konto: 070 409 040 - BLZ 280 501 00

ID-Nr.: DE 9 11 17 06 20

Arno Lamping

S.W.I.F.T.-Adresse: BRLA DE 22 OLD

S.W.I.F.T.-Adresse: SLZO DE 22

Vrbnjak Mario

PONUĐA BR BMB - 160526 - 1

08.02.2021



## Big Farm Net

BigFarmNet Manager je PC program (za MS Windows 7, 8, 10) koji vam omogućuje praćenje i vizualizaciju te proces i kontrolu klimatskih uvjeta i podataka o proizvodnji na vašem uredskom računalu. Rezultati proizvodnje mogu se jednostavno analizirati. Također je moguće konfigurirati i automatski prenijeti postavke vezane uz hranu, vodu i svjetlost drugim objektima u istom načinu proizvodnje.

Novi modul za brojere osigurava točnu dokumentaciju o tijeku rasta. Moguće je da se nekoliko turnusa međusobno uspoređuju ili s referentnim vrijednostima koje se odnose na potrošnju hrane i vode ili dnevne priraste ili gubitke težine.

S posebnim modulom za uzgoj može se dokumentirati i analizirati cjelokupni proizvodni ciklus u objektu uzgajivača brojlera, kao i usporedbu sa pohranjenim referentnim vrijednostima od poznatih svjetskih pasmina.

Programi uključeni u ponudu:

- 1 x Program BFN Manager početni set, perad GB
- 1 x Program BFN Manager proizvodnja, licenca za 1 štalu
- 1 x Program BFN Manager klima - perad, licenca za 1 štalu
- 1 x Program BigFarmNet Manager Web Access, 1-house license
- 1 x Program BigFarmNet Manager Remote Access 1-house license Poultry/Egg

Opis	Količina	Jedinična cijena	Ukupna cijena
Programs	1 kom.	672,91 €	672,91 €
<b>Zbroj Big Farm Net</b>			<b>672,91 €</b>

Amtsgericht Oldenburg HRB 110783	Geschäftsführer	Bremer Landesbank Oldenburg	Landessparkasse zu Oldenburg
Sitz der Gesellschaft: Vechta	Christian Blümlein	Konto: 300 2760 000 - BLZ 290 500 00	Konto: 070 409 040 - BLZ 280 501 00
ID-Nr.: DE 8 11 17 06 20	Arno Lamping	S.W.I.F.T.-Adresse: BRLA DE 22 OLD	S.W.I.F.T.-Adresse: SL20 DE 22

Vrbnjak Mario

PONUĐA BR BMB - 160526 - 1

08.02.2021



## Pregled ponude

OPREMA		
Opis	Količina	Ukupna cijena
Augermatic linije hranjenja	1 kom.	2.602,29 €
Dovod vode	1 kom.	1.076,48 €
Vaga za perad	1 kom.	916,11 €
Glavni priključak vode	1 kom.	934,03 €
Rasvjeta	1 kom.	1.804,38 €
Silos	1 kom.	4.453,70 €
Dovod hrane	1 kom.	936,99 €
Combi tunnelska ventilacija	1 kom.	24.185,08 €
Grijanje - Jetmaster	1 kom.	6.999,35 €
Elektro razvodni ormar staje	1 kom.	9.166,49 €
Big Farm Net	1 kom.	672,91 €

**Cijena opreme**

**53.747,81 €**

### Elementi koji nisu obuhvaćeni

Sjedeći elementi nisu obuhvaćeni ponudom.

Servis - Firma isključene stavke		
Opis	Količina	Ukupna cijena
Prijevoz	1 kom.	1.400,00 €
Montaža opreme	1 kom.	5.200,00 €
Podšavanje i puštanje u pogon	1 kom.	1.800,00 €
Zbroj usluga		<b>8.400,00 €</b>

### Uvjeti plaćanja

Prije isporuke

### Uvjeti isporuke

Rok isporuke 12 tjedana od uplate

### Valjanost ponude

Naša ponuda je vazeka do 18.2.2021.

16

Amtsgericht Oldenburg HRB 110783

Geschäftsführer

Bremer Landesbank Oldenburg

Landessparkasse zu Oldenburg

Sitz der Gesellschaft: Vechta

Christian Blümlein

Konto: 300 2760 000 - BLZ 290 500 00

Konto: 070 409 040 - BLZ 280 501 00

ID-Nr.: DE 8 11 17 06 20

Arno Lamping

S.W.I.F.T.-Adresse: BRLA DE 22 OLD

S.W.I.F.T.-Adresse: SLZO DE 22

Vrbnjak Marjo

PONUĐA BR BMB - 160526 - 1

08.02.2021



**PDV**

Sve cijene su bez PDV.

Isporuke i usluge slijede prema našim općim uvjetima poslovanja. Ovi opći uvjeti poslovanja mogu se vidjeti na našoj internet-stranici: [www.bigdutchman.de](http://www.bigdutchman.de). Preslika je priložena.

Vrbnjak Mario

PONUĐA BR BMB - 160526 - 1

08.02.2021



## Opis obaveza i pravila

### Obveze vlasnika farme:

- Osiguravanje kvalitete vode za piće s tlakom ne manjim od 3 bara
- Osiguravanje privremene snage ne manje od 400 volti
- Osiguravanje potrebnih priključaka plina, lož ulja ili tople vode na mjestu montaže grijača
- Omogućavanje vremenski otpornog pristupnog mjesta na gradilištu za teretna vozila dopuštene ukupne mase do 45 t
- Osiguravanje otvorenih prostora za skladištenje materijala u neposrednoj blizini staje.
- Osiguravanje materijala i alata za prostorije koje se mogu zaključati i otporne na vremenske uvjete
- Osiguravanje odmora za osoblje izvođača uključujući svu potrebnu opremu (stolovi, stolice itd.)
- Osiguravanje sanitarnih prostorija, uključujući redovito čišćenje i odlaganje otpada
- Pružanje operativnog osoblja za podršku, upute za sustav i obuku tijekom puštanja u rad, ako je primjenjivo
- Besplatna isporuka vozila za dizanje i prijevoz s paletnim vilicama (npr. Prednji utovarivači, viljuškari ili teleskopski utovarivači minimalne snage dizanja 1500 kg) za vrijeme trajanja montaže bez naknade

### Nije uključeno u isporuku:

- Odlaganje cjelokupnog ambalažnog otpada
- Napajanje za zgradu, ormar za glavno napajanje
- Električno ožičenje sustava do upravljačkog ormara zgrade u tehničkoj sobi
- Zatvaranje otvora u vatrozidima
- Sve zadatke praćenja, nadzora rada i održavanja
- Montaža, priključivanje i puštanje u pogon električnih uređaja i grijalica na licu mjesta
- Ispravno i profesionalan istovar isporučenog materijala
- Nužni statički proračuni zgrade
- Dizajn potrebnih temelja u skladu s važećim tehničkim građevinskim pravilima
- Osiguravanje sigurnosti gradilišta

### Preduvjeti za puštanje u pogon:

- Spajanje svih sklopnih, regulacijskih i upravljačkih uređaja, postavljanje ormara za upravljanje
- Završetak kabliranja
- Potpuno namontirana sva oprema do pune funkcionalnosti
- Uzemljenje, izjednačavanje potencijala
- Spajanje svih električnih dijelova u skladu s uputama
- Provjera smjera vrtnje i namještanje krajnjih prekidača priključenih motora
- Polaganje i ugradnja podatkovnih kabela, uključujući mrežne sklopke za stvaranje komunikacijske mreže između upravljačkog računala i staje i pružanja internetske veze
- Podešavanje zaštitnih prekidača motora i sigurnosnih sklopki koje isporučuje kupac
- Potrebno je dogovoriti datum puštanja u pogon četiri tjedna unaprijed
- Izvršavanje svih prethodnih ili potrebnih usluga od vanjskih pružatelja usluga potrebnih za sastavljanje isporučenog materijala

18

Amtsgericht Oldenburg HRB 110793	Geschäftsführer	Bremer Landesbank Oldenburg	Landessparkasse zu Oldenburg
Sitz der Gesellschaft: Vechta	Christian Blümlein	Konto: 300 2760 000 - BLZ 290 500 00	Konto: 070 409 040 - BLZ 280 501 00
ID-Nr.: DE 3 11 17 06 20	Arno Lamping	S.W.I.F.T.-Adresse: BRLA DE 22 OLD	S.W.I.F.T.-Adresse: SLZO DE 22



Vrbnjak Mario

PONUĐA BR BMB - 160526 - 1

08.02.2021



- Pretpostavka odgovornosti za cjelokupnu sigurnost gradilišta od strane vlasnika zgrade kao inicijatora građevinskih zahvata.



### Opći uvjeti poslovanja

- I. **Važenje ovih Općih uvjeta poslovanja**
  1. Za ovaj svišestranu ugovor od strane Big Dutchman-a – u sljednjem tekstu BD – važe donje navedeni Opći uvjeti poslovanja. Čestitavo se pravo izmjena Općih uvjeta poslovanja vrši od strane Big Dutchman-a u skladu s općim uvjetima i uslugama. Umjesto prihvaćanja ugovornih predložaka, kod izvršenih radova se odnosi na prihvaćanje, a kod usluga za održavanje usluga.
  2. Opći uvjeti poslovanja kupca ne obavezuju BD. Oni Opći uvjeti poslovanja koje izdala firma BD obavezuju kupca, koje se ne preklapaju s Općim uvjetima poslovanja. Čak i onda kada se BD tome izričito ne protivi. Obaveze koje dodatno preuzima BD ne odnose se na važenje ovih uvjeta prodaje.
- II. **Zaključivanje ugovora**
  1. Kupac se vazni svojim kupnjom ili dječim. Sva, izdajana sudnika BD-a preuzima narudžba i kasnije. Zmjenja odloženih ugovora postaju važeće pismenim potvrđivanjem narudžbe (u daljnjem tekstu – potvrđivanje narudžbe) ili izvršavanjem narudžbe usluge. Drugačiji odnos i situja ne obavezuju BD. Suradnici BD-a nemaju pravo zalogovat obaveze potvrđivanja narudžbe ili davati obećanja koja se koje s potvrđivanjem narudžbe.
  2. Ugovor je zaključen sa dodatnim potvrđivanjem narudžbe ako na kasnije 7 (sedam) dana nakon primanja potvrde o primanju narudžbe, kupac pismeno ne otkáže potvrdu narudžbe.
- III. **Obaveza narudžitelja do neposredno sudjeluju u ugovorima u kojima se tretira usluga montaže**
  1. Kupac je obavezan da se pobliže za odgovarajući prijed predloži i dovoljno veliku covršinu za istovar te da osigura građevinske preduvjete za montažne radove, prostorija, u kojoj se montira, mora se smći zaplijeniti, kupac je obavezan osigurati snabdjevanje (toplina, vodom, opskrbe) ijetim. On mora da osigura preduvjete za osvajanje i/ili protinog režima. BD nije odgovoran za dobivanje odobrenja, inspekcija, licencija, odobrenja za instalaciju ili materijale materijala, za koje su samostalno odgovorni kupac ili inženjer i/ili član od strane kupca, arhitekta i nadzornika. Samostalna odgovornost kupca je (a) da sve ostale BD-a potpiše i/ili potpiše licencijom profesionalni inženjer ili arhitekta, koji mora imati instalaciju ili montirati materijale ili da materijale materijala ili montažne konstrukcije i/ili informacije u vezi sa konstrukcijom, inženjeringom, instalacijom ili montažom materijala, i/ili BD to čini za to koje se odnosi na funkciju koja informira o materijalima, bez obzira na to što neki zaposlenici BD-a mogu imi licencijom ili neke nadležnosti.
  2. Instaliranja i montaža Smartort. Kupac treba regulirati u skladu sa propisima izdatim za instalaciju BD-a instalirati i montirati materijale. Srećiva i metode instalacije i montaže su u sklopu odgovornosti kupca. BD može nadgledati instalaciju ili montazu, ali kupac je samostalan odgovoran za pravilnu instalaciju i montazu. Kupac ne smije uklanjati ili mijenjati sigurnosnu opremu, uzorke ili ispušne rad, koje je BD postavio na materijale. U suprotnom prepada jamstvo BD-a.
- IV. **Obaveze tvrtke BD**
  1. BD nije odgovoran za javljanje kupca. Ukoliko ugovorene usluge zahtijeva firma kupca, u tom slučaju BD ima pravo da je koristi uz sagledavanje svih uvjeta i preuzetih obaveza kupca. BD može u slučaju nezavršene montaže za završena i/ili neke materijale ugovornu naknadu njihove izdatke zahtijevati od kupca priklapaju u dijelovima. Ukolikom BD može zahtijevati pripreme za završetak radova. U slučaju malih materijala, kupac ima pravo da odbije predaju (u dijelovima). Ugovorni i zakonski jamstveni zbog ikakvih nedostataka od strane kupca od kojih predaše (u dijelovima) ostaju neprimjenjivi.
  2. Potvrđivanje termim od strane BD-a je uvjet a kupac zakonski u preuzimanju ugovornih robe ili usluge ako (a) ne postoje potrebne obaveze sudjelovanja kupca za izvršenje usluge; (b) slanje robe kasni usljed odnosti koja je prouzročio kupac; (c) kupac ne priloži potrebne dokumente, dozvole ili dopuštenja.
  3. U slučaju tek onda obavezan da izvrši sudu kada je kupac uputio odgovornim predajom i kada izvrši sve obaveze na koje se obavezu. U slučaju neispunjavanja obaveza od strane kupca dalja prava BD-a ostaju neprimjenjivi. U slučaju više stle u drugih okolnosti koje su prouzročio BD vrijeme isporuke će se primjenjivo primjenjivo.
  4. Pri predaji robe, neovisno od toga tko vrši transport, priklapaju prelovara kod BD-a i/ili preuzima kupac. Ukoliko i transport kasni zbog okolnosti za koje je kupac, onda tak preuzima kupac uz zaplijeniti i spremnosti prodajke. Priklapaju uslugu montaže s prijemom robe a/ili preuzima kupac. Plaćano preuzimanje isto je kada kupac ne prihvati usk za BD-a unutar razumskog roka koji je odredio BD, ako je kupac obavezan za to, ili će kasniti robu. Zbog malih nedostataka ne smije se odbiti preuzimanje.
  5. Bez obzira na to koje okolnosti, posebno u vezi s ugovorom odgovarajućih izdatka za medijatorone i/ili usluge inženjeringa, BD nije obavezan da organizira transport robe, da neka isporučuju, da ne otkáže povode ili dokumente koji nisu izdati odgovarajućim da se bav formacijama ili da obaviti inženjering, da izvan Vechte smisi pripadajuće izdatke, da to izvan Vechte obaveze na važeće sisteme mjera i težina, propse pakiranja, označavanja i markiranja ili da učima nazad ambalaža, od kupca.
- V. **Cijena i plaćanje**
  1. Pri odgovarajućim montaži je zahtjev za isplatom u punom iznosu kod prijema obavezan. Ukoliko te usluga preuzme u dijelovima, odgovorno plaćanje mora se izvrši za svaki dio pri njegovom preuzimanju.
  2. Plaćanje se vrši u terminu odgovorenim za potvrđivanje narudžbe u svima u punom iznosu i ostobodeno troškova. Za pravovremeno plaćanje je mjerodavan primak plaćanja u BD-u. Uvjet je ispunjen kada se ukladu na dogovoreni bankovni račun BD-a.
  3. BD ima pravo da po izborom naloženja obračuna isplate kupca na priklapajuće zahtjeve za vrijeme plaćanja protiv kupca na osnovi vlastitog i/ili uspušenog prava.
  4. U slučaju zadržavanja i plaćanja kupac dužuje – bez obzira na nadležnostne sudskih stana – za svaku opomenu plaćati za obradu u iznosu od 10 evra, troškove sudskih i vanjskih troškova i/ili kamate u iznosu od 5 posto od iznosa iznad osnovne kamatne stope godišnje. To ne uključuje na ostale zahtjeve BD-a.
  5. U slučaju drugih ozbiljnih naznaka povrede plaćanja BD ima pravo na date zahtjeve, da za veći izdatke isporuke zahtijeva trenutna isplatu i za buduće isporuke prema vlastitom izboru zahtjeva plaćanja uspušiti i/ili plaćanje pri isporuci. Alternativno BD može zahtijevati ispunjenje izvornih garancija.
  6. Kupac nema pravo kupovne cijene za zadržavanje plaćanja od strane BD-a stiti da preuzimajući kupac preuzima i/ili plaćanje i/ili plaćanje, od BD-a pismeno uvjeren, od BD-a pismeno priznati ili neosporan. Kupac ima pravo odbijanja izvršiti svoje obaveze ili pravo protivljenja samo onda ako je BD značajno prekršio svoje obaveze iz istog ugovornog odnosa i nije ponudio odgovarajuće osiguranje.
  7. Sve ostale vrijednosti koje je vrijednost ugovora iznad 5000000 evra u vrijeme dok konačne isporuke. Toje duže od sedam mjeseci, koliko se povisi kupovna cijena pripremnoga materijala za čelik i/ili platina od nastavljanja ugovora (bezna trška) prema indeksu za čelik [www.steel.com](http://www.steel.com), sheet metal Flat Products N.Europe domestic HDG – Ex Works) za platina i/ili [www.kvaer.com](http://www.kvaer.com) cijena i/ili cijena polimera PP kopolimeri – kvalitete standard i/ili [www.kvaer.com](http://www.kvaer.com) cijena i/ili cijena za predmet kupnje ostaje neprimjenjiva. Ukoliko se kupovna cijena pripremnoga materijala za čelik i/ili platina u vremenu između potpisivanja ugovora i obračuna narudžbe kupovne cijene pripremnoga materijala za čelik i/ili platina prema gore spomenutoj postavnoj težini povisi za više od 10 %, povisuje se neto cijena (neto vrijednost robe) za predmet kupnje za 1,25% za svaki zaostatak 5% koji su iznad granice od 10% povisuje, od udjela troškova materijala (čelik 60%, platina 14% neto kupovne cijene za predmet kupnje). Ukoliko se povisi kupovna cijena pripremnoga materijala za čelik i/ili platina za više od 15%, stigne više od 20% prema udjelom trošk, povisuje se neto kupovna cijena za predmet kupnje za 1,5% od 60% ostavio 14% neto kupovne cijene za predmet kupnje.
- VI. **Isporučka softvera**
  1. Kao isporuke softvera kupcu se ne daje isključivo i orenisivo pravo korištenja softvera i pripadajuće dokumentacije za korištenje robe, za koju je isporučeni softver. Osim sigurnosne kopije, kupac ne smije raditi i/ili druge kopije. Ne smije se uklanjati ili mijenjati naslovnice o autorskim pravima, serijski brojevi ni druge oznake softvera.
  2. Kupac je obavezan upijeliti nezavistni pristup trećim osobama ispravni i dokumentaciju primljenom priklapnih konata. Odgovoran je za to da isporučeni originalni nosači podataka i sigurnosnu kopiju čuva na mjestu zaštićenom on pristupa trećih osoba. Njegove suradnike treba izričito uputiti da se pridržavaju ovih uvjeta isporuke te odredbi povezanih s autorskim pravima.
  3. Odgovornost tvrtke BD je gubitak ili promjena podataka ograničena je na uobičajeno potrebne oporavke podataka, koj bi uključivali nedovitu izradu sigurnosnih kopija u skladu s opasnostima.
- VII. **Pridržaj prava vlasništva**
  1. Isporučena roba ostaje vlasništvo BD-a dok kupac ne isplati sve zahtjeve BD-a za poslovnog odnosa te iz trenutni ili kasnije zar jučenih ugovora uključujući zahtjeve koj će ubuduće nastati.
  2. Pismom preporukom robe kupac je obavezan da pobliže zahtijeva prava vlasništva BD-a i/ili to na taj način da BD ostane titular vlasništva. Zahtjeva iz preporuke ovim se uspuju BD-u. Dobit od preporuke se smatra da je onkvaliteta za BD i mora se isporučiti BD-u i/ili BD ima pravo izjaviti u tom smislu.
  3. Ukoliko kupac, bez pravnog ugovora, posebno u slučaju zakasnela plaćanja, BD je izdati nezavistno o ostalim pravima da nakon stike priklapnog i/ili troškova koj je izdat BD istupi iz ugovornog odnosa i da isporučene predmete preuzima nazad.
  4. BD se obavezuje da dobrotre garancije kada i čim njihova vrijednost prekorači 100% zahtjeva BD-a; izobit garancija koja će se deplokirati pricada BD-u.
  5. Kupac i/ili druga zakonodavna podružica, i/ili ma koje pravno osoblje nema pravo primjenu oduzimanja robe u Njemačkoj, kupac daje tvrtki BD pravo na oduzimanje prava osiguranja. Ako se za to postigne dodatni mišljeni, kupac je obavezan sve ostale bitni BD ima odobrenja i/ili pravo osiguranja. Kupac će suradivati u svim mjerama, koje su potrebne i/ili potrebne za provođenje takvih prava osiguranja.
- VIII. **Garancija, obaveza naknade**
  1. BD daje jamstvo u slučaju kvalitete stvran garanciju opreme i/ili drugih materijala.
  2. Kvaliteta stvra za koju odgovara BD je kolčina uvjetuju je BD učiva prema navodima iz potvrđivanja narudžbe. Javna očitavanja BD-a ili suradnika BD-a ili trećih lica o robe koju drugu ne uzimaju se u obzir priklapni utvrđenja kvalitete robe. Radnici BD-a nisu obavezani da izvan potvrđivanja narudžbe daju izjave o garanciji, pravde o kvaliteti ili navode o rentabilnosti.
  3. BD preuzima garanciju (344 Građanskog zakonika) samo onda kada je or a navezena u potvrđivanju narudžbe. Druge izjave BD-a ili suradnika BD-a ne predstavljaju ni u kom slučaju garanciju.
  4. Kupac mora da provjeri robu odmah nakon predaje te s tim u vezi jasno provjeri svaku pojedinačnu isporuku u svakom pogledu u vezi tipičnih povreda ugovora. Ukoliko kupac pri tome otkáže povrede ugovora, obavezan je da to odmah, neposredno i koliko je to moguće što prije javi BD-u.

Antsgericht Oldenburg HRB 110783	Geschäftsführer	Bremer Landesbank Oldenburg	Landessparkasse zu Oldenburg
Stz der Gesellschaft: Vechta	Christian Blümlein	Konto: 300 2760 000 - BLZ 290 500 00	Konto: 070 409 040 - BLZ 290 501 00
ID-Nr.: DE 3 11 17 06 20	Arno Lamping	S.W.I.F.T.-Adresse: BRLA DE 22 OLD	S.W.I.F.T.-Adresse: SLZO DE 22





Vrbnjak Mario  
Quotation N°.21-0237-R0



---

Equipment ref. quotation N°: 160526-1

Quotation N°. 21-0237-R0

# Quotation for Vrbnjak Mario, Croatia

*1x21 195 broiler floor buildings*

Vrbnjak Mario  
Quotation N°.21-0237-RO



---

Vrbnjak Mario  
**Croatia**

Place of installation: Kunovec

Date: 10/03/2021

Dear Madam and Sir

Thank you for your enquiry regarding BD building solutions. We have pleasure in sending you the enclosed quotation. If you have any queries just contact our sales manager who will be pleased to help you.

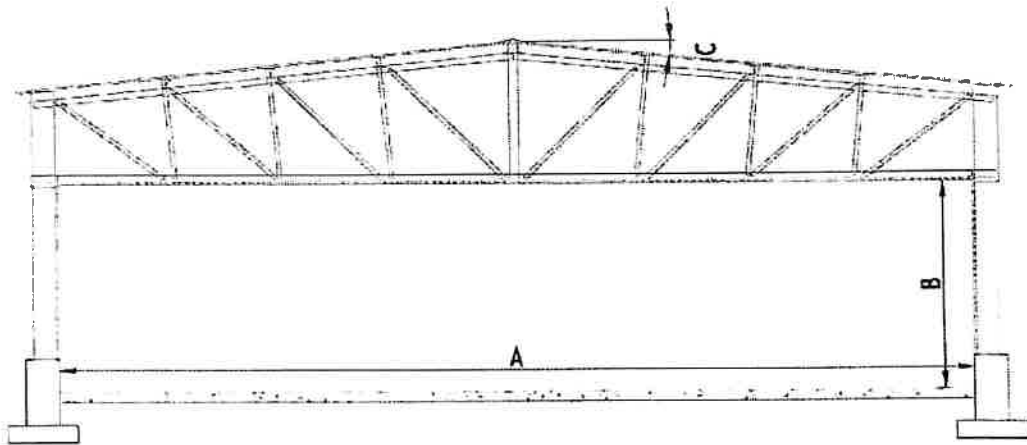
Our dedicated staff, innovative, well-built products and reliable customer service have made Big Dutchman the market leader world-wide. Farmers from more than 100 countries now rely on our experience and efficiency.

We hope our quotation meets your needs, and we look forward to hear from you.

Yours sincerely

## Building specifications

Production length:	100 m
Bays length:	3 m
Available inside width (A):	12,5 m
Available flat ceiling height (B):	2,6 m
Concrete wall height:	0,5 m ( <i>at the customer charge</i> )
Roof slope (C):	10 % (5,71°)
Control room (at front gable):	3 m (w) x 3 m (l)
Dog house (at the beginning of sidewalls):	2 m (w) x 15 m (l)
Number of identical houses:	1
Total production area:	1 250 m <sup>2</sup>
Total area of the project (including all room & dog houses):	1 319 m <sup>2</sup>



*Pictures are not contractual*



### Structural specifications

- Column I beam + hot dip galvanized hi-tensile steel S275JR mini
- Welding truss: Hot dip galvanized hi-tensile steel S275GD
- Purlins: C or Z section Z275 galvanised hi-tensile steel S350GD
- Footings: Articulated footing plate over a concrete column of 50cm.  
Anchorage with chemical Stud bolts included

100 % bolted without welding on site

100 % design in our technical office for a fast/easy assembly on site



*Pictures are not contractual*

### Design criteria

Localisation of the project: Kunova, Croatia


Climatic conditions are in agreement with the local rules or customer approval:

HRN EN 1991-1-4 ; HRN EN 1991-1-3 and HRN EN 1998-1.

- Wind loads : basic wind speed  $v_{b,0} = 20$  m/s terrain category II
- Snow load :  $S_k = 1.25$  kN/m<sup>2</sup> (Zone 3)
- Elevation: Altitude : 170 m
- Roof live loads: 0.4 kN/m<sup>2</sup> on the whole roof area.
- Seismic load (earthquake): 0.25 g

## Roofing


- Roofing sheet: Corrugated sheet 0,60 mm TCT
- Color: White
- Roof pitch: 10% (5,71°)
- Roof overhang: 0,25 m
- Chimneys: Specific steel frame for installation (x6 pcs)



*Pictures are not contractual*

## Ceiling

- Material: 80 mm thick PU sandwich panel
- Color: White
- Design for the building: Flat ceiling



*Pictures are not contractual*

## Side walls

- Material: 80 mm thick PU sandwich panel
- Color: White
- Concrete wall height: 0,5 m (at the customer charge)

### Gable walls

- Material: 80 mm thick PU sandwich panel
- Color: White
- Concrete wall height: 0,5 m (at the customer charge)



*Pictures are not contractual*

### Control room


- Dimensions of service room: 3 m (w) x 3 m (l)
- Concrete wall height: 0,5 m (at the customer charge)
- Wall material: 80 mm thick PU foam sandwich panel
- Color: White



*Pictures are not contractual*

## Dog house

- Dimensions: 2 m (w) x 15 m (l) (1 pc on each side wall)
- Design: double open (with extension and top protection outside)
- Wall material: 80 mm thick PU foam sandwich panel
- Concrete wall height: 0,5 m (at the customer charge)



*Pictures are not contractual*

## Doors

Color: White

- Single doors: 1 pc of 0,7 m (w) x 2 m (h) on each dog house  
2 pcs of 1 m (w) x 2 m (h) on control room
- Double doors: 1 pc of 2 m (w) x 2 m (h) at front gable  
1 pc of 2 m (w) x 2 m (h) at back gable

---

### **Customized tool box**

Hand tools can be sourced locally by the customer; Big Dutchman will provide a list of required tools upon order confirmation.

If sourcing tools is an issue, customer may purchase a customized tool box containing the hand tools necessary for safe and efficient erection of the building. Customer is still responsible for procuring equipment and other machinery needed for uploading the materials and erecting the building.

### **Engineering drawings and documentation**

If complete engineering documentation is required, such as for government permitting process, a non-refundable payment of 10% of the contract value shall be paid prior to release of the documents. This payment shall then be counted towards the value of the down payment upon execution of the contract.

If basic presentation drawings are required, such as for bank financing, Big Dutchman can provide these drawings free of charge. However, if greater detail is required than what is provided in the basic drawings, the release of the drawings will be subject to a fee.

### **Installation supervision**

One (1) Big Dutchman supervisor will be provided for the installation of the house(s). Our supervisor will manage 15 to 20 skilled workers provided by the customer.

Customer shall provide our supervisor with suitable accommodation, meals and ground transport during the installation period. In case of any supervision extension requested by the customer, charge of EUR 350/day will be applied, as well as additional accommodation, transportation and air fare of the supervisor for this period.

---

### **Customer responsibilities**

Customer appointed engineer shall be responsible for the foundation design based on BD Buildings provided loads. Soils investigation report, site surveying works or pegging of markers, soil compaction test etc. shall also be carried out by customer appointed specialist consultant/engineer.

All civil works on site are to be carried out by customer appointed contractor based on BD Buildings foundation layout including site clearance, leveling, excavation, stabilization, compaction, drainage, sewerage etc. and other scope of works not specified by BD Buildings.

Customer shall be responsible for all related fees and approvals from local government authorities including submission of drawings for construction with endorsement.

All insurance coverage related to scope of works and all activities carried out on site shall be undertaken by the customer.

Customer shall be responsible for custom clearance of building materials, duties and transportation of goods to site.

Manusopic, forklift, cranes, scaffoldings, tools and other machinery and equipment necessary to unload materials as well as carry out installation works on site shall be prepared by the customer. BD Buildings will be providing the relevant tool list necessary upon order confirmation.

The site shall be equipped with temporary electricity supply, lighting and water. The customer is required to prepare proper access road including covered storage facilities on site for the building materials.

### Quotation summary

1.1.1	Broiler floor 100 m x 12,5 m x 2,6 m house	1	171 350 €
Sum Ex-works			171 350 €

1.2.1	Freight and handling DAP Kunovec, Croatia	1	Not included
1.2.2	Supervisor (5 weeks, 6 working days a week, 10 working hours a day)	1	10 500 €
1.2.3	Tool box ( <i>can be provide by customer</i> )	1	5 000 €
Sum Services			15 500 €

**Quotation price ex works** 186 850 €

**Terms of payment:** By L/C

**Terms of delivery: Transport cost is not included.**

Due to the fluctuation of transport prices and the short validity of offers, the transport price will be confirmed when the order is placed.

This offer represent 6 trucks (*Estimation*)

**Production area:** 100% Europe

**Quotation validity:** Our offer is valid for 2 weeks from issuing date.

All prices are exclusive of VAT.

**Customer will be responsible for:** Unloading the trucks/containers and provides a forklift and manpower

**Not included in this offer:**

- All civil and concrete work
- Commissioning and Import Duties
- Transport from harbor to building site
- Unloading containers
- Conducts and supply of main power and main water to and inside the houses
- Crane, generators, welders, dumpers, ladders and scaffoldings etc... to be supplied by the customer
- Diesel, water and electricity should be provided by the customer
- Everything which is not specified or mentioned in this quotation

### General Terms and Conditions (GTC)

*Referring to the main contract*

In view of the current problems with the Corona virus, the delivery data given are expressly subject to change. The Seller expressly reserves the right to adjust the delivery dates in view of the current situation with the Corona virus.

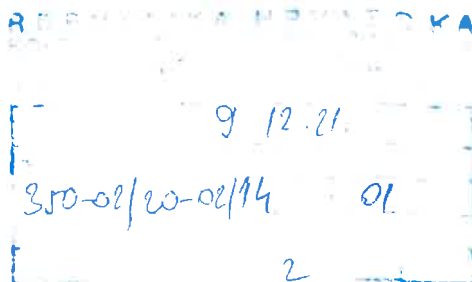




REPUBLIKA HRVATSKA  
MINISTARSTVO POLJOPRIVREDE

10000 Zagreb, Planinska 2a

KLASA: 350-02/21-01/556  
URBROJ: 525-11/0570-21-2  
Zagreb, 29. studenog 2021.



HRVATSKE ŠUME d.o.o., DIREKCIJA  
Ulica kneza Branimira 1  
10 000 Zagreb

**PREDMET: Prijedlog IV. izmjena i dopuna Prostornog plana uređenja Općine Koprivnički Ivanec, obavijest o javnoj raspravi - očitovanje, traži se**

Poštovani,

sukladno odredbama članka 40. stavka 6. Zakona o šumama („Narodne novine“, br.: 68/18., 115/18., 98/19., 32/20. i 145/20.), molimo u okviru vaše nadležnosti, očitovanje na Prijedlog IV. Izmjena i dopuna Prostornog plana uređenja Općine Koprivnički Ivanec sukladno stavku 5. istog članka.

S poštovanjem,



Prilog:  
- kao u tekstu

Na znanje:  
- Općina Koprivnički Ivanec, Matije Gupca 12, 48 314 Općina Koprivnički Ivanec

DOSTAVITI:  
1. Naslovu,  
2. U spis predmeta.



**REPUBLIKA HRVATSKA**  
**MINISTARSTVO POLJOPRIVREDE**

10000 Zagreb, Planinska 2a

KLASA: 350-02/21-01/556  
URBROJ: 525-11/0570-21-4  
Zagreb, 17. prosinca 2021.



REPUBLIKA HRVATSKA  
MINISTARSTVO POLJOPRIVREDE  
ZAGREB

27.12.21.

30-02/20-02/14	01
Znak broj	
3	

**OPĆINA KOPRIVNIČKI IVANEC**  
Matije Gupca 12, 48 314 Koprivnički Ivanec

**PREDMET: Prijedlog IV. Izmjena i dopuna Prostornog plana uređenja Općine Koprivnički Ivanec**  
**- mišljenje, daje se**

Ministarstvo poljoprivrede, na temelju članka 40. stavka 5. Zakona o šumama („Narodne novine“, br. 68/18, 115/18, 98/19., 32/20. i 145/20.), na zahtjev Općine Koprivnički Ivanec, u predmetu Prijedlog IV. Izmjena i dopuna Prostornog plana uređenja Općine Koprivnički Ivanec, donosi

**mišljenje**

Općini Koprivnički Ivanec daje se pozitivno mišljenje na Prijedlog IV. Izmjena i dopuna Prostornog plana uređenja Općine Koprivnički Ivanec, na temelju dostavljene dokumentacije i očitovanja Hrvatskih šuma d.o.o., Uprave šuma Podružnice Koprivnica, KLASA: KC/20-01/516; URBROJ: 06-00-06/02-21-06, od 29. studenoga 2021. godine, uz uvjet provođenja mjera i obveza određenih Zakonom o šumama.

**DOSTAVITI:**

1. Naslovu,
2. U spis predmeta.

**Na znanje:**


- Hrvatske šume d.o.o., Uprava šuma Podružnica Koprivnica, Ivana Meštrovića 28, 48 000 Koprivnica.





REPUBLIKA HRVATSKA  
MINISTARSTVO UNUTARNJIH POSLOVA  
RAVNATELJSTVO CIVILNE ZAŠTITE  
PODRUČNI URED CIVILNE ZAŠTITE VARAŽDIN  
SLUŽBA CIVILNE ZAŠTITE KOPRIVNICA

KLASA: 350-02/21-02/2  
URBROJ: 511-01-393-21-36  
Koprivnica, 6. prosinca 2021.



Općina Koprivnički Ivanec  
Matije Gupca 12  
48314 Koprivnički Ivanec

**PREDMET: IV. izmjena i dopuna Prostornog plana uređenja Općine Koprivnički Ivanec,**

- mišljenje, dostavlja se

**Veza:** Vaš zahtjev KLASA: 350-02/20-02/11, URBROJ: 2137/09-21-1 od 17. studenog 2021. godine

Poštovani,

na osnovi Vašeg zahtjeva, broj i datum gornji, dostavljamo vam zahtjeve i propisane dokumente.

Potrebno je kao podlogu u izradi IV. izmjene i dopune Prostornog plana uređenja Općine Koprivnički Ivanec koristiti Procjenu rizika od velikih nesreća za Općinu Koprivnički Ivanec (objavljena na mrežnim stranicama općine, objava u Službenom glasniku slijedi) i Procjenu rizika od velikih nesreća za područje Koprivničko-križevačke županije („Službeni glasnik Koprivničko-križevačke županije“, broj 8/19) a sukladno članku 12. Zakona o sustavu civilne zaštite („Narodne novine“ broj: 82/15., 118/18., 31/20. i 20/21). Pozornost usmjeriti na prijetnje, njihove lokacije, doseg i rasprostranjenost, te potrebne analize za planiranje mjera zaštite i spašavanja u predmetnom Planu. Mjere zaštite i spašavanja iz postojećeg Plana koje su propisane Elaboratom mjera zaštite od elementarnih nepogoda ratnih opasnosti i odredbama za provođenje, potrebno je uskladiti s Procjenom.

Upućujemo Vas da je posebnu pozornost prilikom izrade Plana potrebno usmjeriti na slijedeće:

- smjerove i područja sklanjanja i evakuacije,
- poplavna područja,
- mogućnost potresa jačine do VIII. stupnjeva po MCS ljestvici,
- područja i pravce prijevoza, skladištenja i upotrebe opasnih tvari u proizvodnom procesu.

Zahvati u prostoru u vezi sa zaštitom od prirodnih i drugih nesreća trebaju biti sukladni Pravilniku o mjerama zaštite od elementarnih nepogoda i ratnih opasnosti u prostornom planiranju i uređivanju prostora („Narodne novine“ broj 29/83, 36/85 i 42/86), te Pravilniku o postupku uzbunjivanja stanovništva („Narodne novine“ broj 69/16).

Skrećemo pozornost na odredbe članka 51. Pravilnika o nositeljima, sadržaju i postupcima izrade planskih dokumenta u civilnoj zaštiti te načinu informiranja javnosti u postupku njihovog donošenja („Narodne novine“ broj: 66/21) pri čemu bi se implementacija javnih politika trebala temeljiti i na Smjernicama za organizaciju i razvoj sustava civilne zaštite na području Općine Koprivnički Ivanec s ciljem odgovornog upravljanja rizicima.

S poštovanjem,



**VODITELJ SLUŽBE**

**Miroslav Blazotić, mag.oec.**

Dostaviti:

- Naslovu, poštom
- Pismohrana, ovdje

alen.jancevec@koprivnicki-ivanec.hr

REPUBLIKA HRVATSKA  
KOPRIVNICA  
OPĆINA KOPRIVNICA  
IZDVAJENI NASTANAK

**Pošiljatelj:** UOIG Igor Kolar <ured.kolar@gmail.com>  
**Poslano:** 19. studenog 2021. 12:22  
**Primalatelj:** alen.jancevec@koprivnicki-ivanec.hr  
**Predmet:** Re: IV. ID PPU OKI



Poštovani,

sukladno dogovoru šaljem par smjernica za predmetnu česticu [k.č.br.](#) 1813/2 k.o. Koprivnički Ivanec (u skladu sa ugovorom o kupoprodaji nekretnine):

- čestica mora biti u zoni mješovite namjene (ako se striktno definira namjena onda obuhvatiti liječničku ordinaciju, ljekarnu te trgovinu mješovite robe i naravno stanove)
  - \* stambene namjene
  - \* javne i društvene namjene
  - \* poslovne, uslužne i trgovačke namjene
- nije dozvoljena ugostiteljska djelatnost (caffe bar i sl.)
- minimalna veličina parcele 600 m<sup>2</sup>
- max. katnost P+2
- max. koeficijent izgrađenost čestice 0,40
- max. koeficijent iskoristivosti 1,2
- udaljenost građevinske od regulacijske linije za sve građevine na građevinskoj čestici iznosi najmanje 5 m, za gradnju u neizgrađenim dijelovima naselja, odnosno u slučaju interpolacije mora se podudarati s građevinskom linijom koja predstavlja spoj građevinskih linija susjednih građevina,
- broj parkirnih mjesta prilagoditi PP
- svakako izbaciti odredbu iz starog PP da taj dio podliježe izradi DPU-a

NAPOMENA: Sve navedeno obavezno mora revidirati urbanista tj. izrađivač PP, ovo su sam smjernice.

S poštovanjem,

**IGOR KOLAR, mag.ing.aedif.**

ovlaštenu inženjer građevinarstva

koordinator zaštite na radu

Ured ovlaštenog inženjera građevinarstva Igor Kolar,

[REDACTED]


HR 48000 Koprivnica, Croatia

[REDACTED]

[REDACTED]

**opcina@koprivnicki-ivanec.hr**

**Pošiljatelj:** Nikola Martinaga <nikola.martinaga@rcgo-piskornica.hr>  
**Posla no:** 13. prosinca 2021. 21:02  
**Primatelj:** opcina@koprivnicki-ivanec.hr  
**Kopija:** 'Rcgo-Piskornica'; info@rcgo-piskornica.hr  
**Predmet:** Očitovanje u Javnoj raspravi o prijedlogu IV. izmjena i dopuna Prostornog plana uređenja Općine Koprivnički Ivanec, dostavlja se  
**Privici:** Dopis\_OKI\_Prostorni plan.doc



Poštovani,

Nastavno na Javni poziv na Javnu raspravu o prijedlogu IV. Izmjena i dopuna Prostornog plana uređenja Općine Koprivnički Ivanec dostavljamo naše očitovanje kako slijedi.

Ranije su, tijekom izrade IV. Izmjena i dopuna Prostornog plana uređenja Općine Koprivnički Ivanec (dalje u tekstu: PPU OKI) dostavljeni naši Zahtjevi koje ovim putem ponavljamo u privitku te Vas molimo da iste uvažite i unesete i u PPU. Naime, osim što je usvojen zahtjev da se projekt RCGO Piškornica definira kao projekt od državno značaja, ostali zahtjevi nisu usvojeni stoga tražimo usvajanje i ostalih ranijih zahtjeva.

Osim toga, molimo i usklađenje s IV. Izmjenama i dopunama Prostornog plana Koprivničko – križevačke županije (dalje u tekstu: PP KKŽ), i to sa slijedećim odredbama:

- Čl. 8., točka 6.1.6. kojom se rezervira koridor za planirane zahvate u sustavu cestovnog prometa i to za planiranu novu pristupnu cestu prema CGO Piškornica
- Čl. 8., točka 6.3.6. kojom je propisano da će se otpadne vode iz CGO Piškornica pročišćavati na vlastitom uređaju za pročišćavanje otpadnih voda te će se nakon obrade ispuštati u sustav javne odvodnje, a za koju svrhu će biti izgrađen priključak na postojeći sustav u naselju Koprivnički Ivanec.
- Čl. 11., točka 9.5. kojom je navedeno da je studija izvedivosti za CGO Piškornica izrađena što je točno, dok je u čl. 23. PPU OKI pogrešno navedeno da je tek potrebno izraditi Studiju izvedivosti. Osim toga, molimo da se cijeli tekst čl. 23. PPU OKI u potpunosti uskladi s čl. 11., točkom 9.5. PP KKŽ.

Nastavno na sve navedeno, a s obzirom na važnost projekta, stojimo na raspolaganju i za održavanje sastanka s izrađivačima tekstualnog dijela i kartografskih prikaza PPU OKI, a sve kako bismo istima dostavili sve relevantne podatke za dovršetak istog.

S poštovanjem,

**Nikola Martinaga**

**Voditelj poslova razvoja i upravljanja projektom  
PIŠKORNICA d.o.o.**

*Regionalni centar za gospodarenje otpadom  
sjeverozapadne Hrvatske*

Trg bana Josipa Jelačića 7, 48000 Koprivnica  
Mob 099/2547 281

[nikola.martinaga@rcgo-piskornica.hr](mailto:nikola.martinaga@rcgo-piskornica.hr)  
[www.rcgo-piskornica.hr](http://www.rcgo-piskornica.hr)

*Ovaj e-mail je povjerljiv i namijenjen isključivo osobama koje su u njemu imenovane kao primatelji. Ovaj e-mail može sadržavati povjerljive i povlaštene podatke pa, ukoliko primite ovaj e-mail premda Vam nije namijenjen, molimo Vas da o tome odmah obavijestite trgovačko društvo PIŠKORNICA d.o.o., a da ovaj e-mail odmah izbrišete zajedno sa svim priložima iz Vašeg sistema i uništite sve otisnute primjerke istoga. Ističemo da, ako niste primatelj imenovan u ovom e-mailu i/ili osoba ovlaštena za primitak ovog e-maila ne smijete, izravno ili neizravno, otisnuti i/ili umnožiti i/ili pokazati i/ili koristiti i/ili rasparčavati i/ili promijeniti i/ili otkriti ovaj e-mail i/ili poduzeti bilo kakvu radnju temeljem ovog e-maila, a sve jer je takvo postupanje zabranjeno. Pogrešnim slanjem ovog e-maila pošiljatelj se ne odriče bilo kojeg svojeg prava odnosno ovaj e-mail time ne gubi povjerljivi karakter. Primatelj ovog e-maila i priloga istome dužan je provjeriti postojanje elektroničkog virusa u istome i priložima ovom e-mailu pa PIŠKORNICA d.o.o. niti na koji način ne odgovara na štetu koja bi nastala uslijed navedenoga.*

*This e-mail is confidential and intended solely for the named addressee. This e-mail might contain confidential and privileged information so, if you receive this e-mail although you are not the intended addressee, please notify the company PIŠKORNICA d.o.o. immediately and delete this e-mail together with all attachments from your system and destroy all printouts. If you are not the addressee indicated in this e-mail and/or an authorized recipient of this e-mail, you must not, directly*





Piškornica d.o.o. Regionalni centar za gospodarenje otpadom Sjeverozapadne Hrvatske  
TRG BANA JOSIPA JELACIĆA 7 • 48000 KOPRIVNICA • HRVATSKA  
TEL. +385 48/220-242 • +385 48/220-890 • FAX +385 48/220-248



Koprivnica, 07.08.2020.

URBROJ:

OPĆINA KOPRIVNIČKI IVANEC  
MATIJE GUPCA 12  
48314 Koprivnički Ivanec

**VEZA:** Vaš dopis od 28. travnja 2020. godine; KLASA: 350-02/20-02/33, URBROJ: 2137/09-20-1

**PREDMET:** **ZAHTEVI ZA IZRADU IV. Izmjena i dopuna Prostornog plana uređenja Općine Koprivnički Ivanec**  
- dostavljaju se

Poštovani,

Nastavno na dostavu Odluke o izradi IV. Izmjena i dopuna Prostornog plana uređenja Općine Koprivnički Ivanec (Službeni glasnik Koprivničko – križevačke županije, broj 17/19) dostavljamo Vam zahtjeve kako slijedi.

Sukladno čl. 4., st 1, točka 4. Zakona o održivom gospodarenju otpadom (NN 94/13, 73/17, 14/19, 98/19; dalje u tekstu: ZOGO) centar za gospodarenje otpadom je sklop više međusobno funkcionalno i/ili tehnološki povezanih građevina i uređaja za obradu komunalnog otpada te je sukladno čl. 83., st. 3 istog Zakona građevina od državnog značaja.

Sukladno čl. 50. Zakona o prostornom uređenju (dalje u tekstu: ZPU) Strategija prostornog razvoja Republike Hrvatske (NN106/2017) temeljni je državni dokument za usmjerenje razvoja u prostoru te prostorni planovi i drugi razvojni dokumenti ne mogu biti u suprotnosti sa Strategijom.

U poglavlju 2.6.2 „Postupanje s otpadom“ Strategije prostornog razvoja propisano je da Osnovni strateški okvir sustava čine Strategija gospodarenja otpadom RH (NN 130/05) i planovi gospodarenja otpadom na državnoj i lokalnoj razini. Radi uspostave održivog cjelovitog sustava gospodarenja otpadom određena je potreba razvoja infrastrukture za gospodarenje otpadom i uspostava centara za gospodarenje otpadom koji u pravilu zahtijevaju prostor za izgradnju postrojenja za obradu otpada, odlagališne plohe, reciklažno dvorište i prateću infrastrukturu.

Osim toga, Strategijom prostornog razvoja je propisano da su prema ZOGO (čl 83. čl 179.) građevine za gospodarenje otpadom koje imaju državni značaj: centar za gospodarenje otpadom, spalionica otpada i odlagalište opasnog otpada, od županijski: ostala odlagališta i kazete za zbrinjavanje azbesta ili lokalni: ostale građevine koje nisu svrstane u prve dvije kategorije te se sukladno tome u odgovarajućim razinama prostornih planova planira njihov smještaj Načelni raspored i kriteriji za buduće lokacije građevina za gospodarenje otpadom određuju se Planom gospodarenja otpadom Republike Hrvatske za razdoblje od 2017. – 2022. godine (NN 03/17; dalje u tekstu PGO RH).

Osim u ovim strateškim dokumentima centri za gospodarenje otpadom definirani su i Zakonskim propisima. Tako je čl. 83., st. 3 ZOGO definirano da je centar za gospodarenje otpadom građevina od državnog značaja te čl. 179., st. 1 da su jedinice lokalne (dalje u tekstu: JLS) i područne (regionalne) samouprave dužne u dokumentima prostornog uređenja odrediti područja za građenje građevina iz članka 83. ovog Zakona u roku od godine dana od dana stupanja na snagu ovog Zakona (odredbe stupile na snagu 18.07.2013.).

Također, čl 28., st. 1, točka 8. ZOGO je propisana i obveza JLS da na svom području osigura predaju miješanog komunalnog otpada u centar za gospodarenje otpadom (dalje u tekstu: CGO) sukladno PGO RH, a





Piškornica d.o.o. Regionalni centar za gospodarenje otpadom Sjeverozapadne Hrvatske  
TRG BANA JOSIPA JELAČIĆA 7 • 48000 KOPRIVNICA • HRVATSKA  
TEL. +385 48/220-242 • +385 48/220-890 • FAX +385 48/220-248



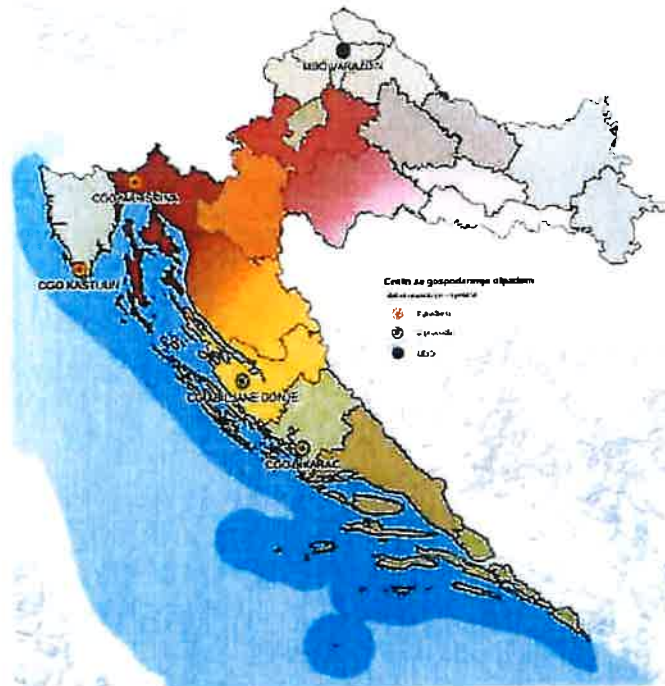
sve sukladno Sporazumu koje je izvršno tijelo JLS dužno potpisati s pripadajućim CGO kojim će regulirati međusobne odnose vezane za predaju miješanog komunalnog otpada.

Osim navedenih odredbi ZOGO-m su propisane i kaznene odredbe za nepoštivanje ranije navedenih odredbi i to prema čl. 169., st. 1, točkom 6. predviđena je novčana kazna u iznosu od 30.000 do 100.000 kn za izvršno tijelo JLS koje nije osiguralo predaju miješanog komunalnog otpada u centar za gospodarenje otpadom sukladno PGO (čl. 28, st. 1, točka 8.).

Kako je u ZOGO-u i definirano, obuhvat CGO-a je propisan PGO RH i to slikom 18 (str. 28) i slikom 19 (str. 29) iz kojih se jasno vidi okvirni položaj RCGO Piškornica te obuvat (osjenčan svijetlo zeleno) u koji ulaze Koprivničko – križevačka, Krapinsko – zagorska, Međimurska i Varaždinska županija (Slike 1. i 2. u tekstu ovog dopisa).



Slika 1. Izvod iz PGO RH (Slika 18 u PGO RH) položaj centara za gospodarenje otpadom



Slika 2. Izvod iz PGO RH (Slika 19 u PGO RH) Obuhvat centara za gospodarenje otpadom

Također, Vlada Republike Hrvatske donijela je Odluku o Implementaciji PGO RH, a koja je sastavni dio PGO RH, definirano je kako je Regionalni centar za gospodarenje otpadom sjeverozapadne Hrvatske (dalje u tekstu: RCGO Piškornica), regionalni centar za kojeg nositelji projekta mogu biti Koprivničko – križevačka, Krapinsko – zagorska, Međimurska, Varaždinska, a čak i Bjelovarsko – bilogorska i Virovitičko – podravska županija.

Uvažavajući sve odredbe ranije navedenih propisa RCGO Piškornica je kao regionalni centar uvršten i u prostorni plan Koprivničko – križevačke županije („Službeni glasnik Koprivničko – križevačke županije“ br. 8/01, 8/07, 13/12, 5/14; dalje u tekstu PP KKŽ), Prostorni plan uređenja općine Koprivnički Ivanec („Službeni glasnik Koprivničko – križevačke županije“ br. 09/05, 09/07, 04/09, 09/11; dalje u tekstu PPU: OKI) te Plan gospodarenja otpadom općine Koprivnički Ivanec („Službeni glasnik Koprivničko – križevačke županije“ br. 10/18; dalje u tekstu PGO OKI).

RCGO Piškornica definiran je kao regionalni u PP KKŽ na sljedeći način: „U ostvarenju koncepta redukcije broja odlagališta potrebno je stimulirati međusobnu suradnju jedinica lokalne samouprave na način da što veći broj općina/gradova uspostavi i koristi minimalan broj zajedničkih deponija po principu „više općina/gradova – jedna deponija“ umjesto principa „jedna općina/grad – jedna deponija“ koji ne udovoljava načelima krajobrazne ekologije. Tendencija je dugoročno realizirati najviše jednu građevinu namijenjenu oporabi, skladištenju i zbrinjavanju komunalnog i inertnog otpada na prostoru Županije i to u obliku regionalnog centra za gospodarenje otpadom (RCGO) sa nekoliko pretovarnih stanica – lokalnih centara. Regionalni Centar za gospodarenje otpadom predstavlja središte cjelovitog zbrinjavanja otpada te uključuje sve metode uporabe otpada, uključujući termičku, mehaničko-biološku obradu otpada, postojanje sortirnice te drugih potrebnih objekata suvremenog gospodarenja otpadom čije će se uvođenje prethodno preispitati redovitim procedurom (procjena utjecaja na okoliš monitoring), a prostor urediti, organizirati i održavati u skladu s propisima. Za izgradnju Regionalnog centra za gospodarenje otpadom sjeverozapadne Hrvatske određuje se lokacija „Piškornica“ na području općine Koprivnički Ivanec.“ (čl. 11., točke 9.2, 9.3. te 9.8.)



Piškornica d.o.o. Regionalni centar za gospodarenje otpadom Sjeverozapadne Hrvatske  
TRG BANA JOSIPA JELACICA 7 • 48000 KOPRIVNICA • HRVATSKA  
TEL. +385 48/220-242 • +385 48/220-890 • FAX +385 48/220-248



U PPU OKI navedeno je (čl. 16., točka 2) da je **Regionalni centar za gospodarenje otpadom Piškornica** građevina od važnosti za Koprivničko – križevačku županiju što je pogrešno jer, kao što je vidljivo iz svih ranije citiranih dokumenata, RCGO Piškornica je od državnog značaja.

Da je RCGO Piškornica planiran kao regionalni centar najviše se ističe u PGO OKI iz kojeg se ovdje citira poglavlje 5.2.1. : „Na lokaciji odlagališta otpada „Piškornica“ planira se izgradnja Regionalnog centra za gospodarenje otpadom sjeverozapadne Hrvatske (RCGO). RCGO „Piškornica“ predstavlja rješenje za obradu i/ili zbrinjavanje neopasnog otpada s područja Koprivničko – križevačke, Krapinsko – zagorske, Međimurske i Varaždinske županije, kao zamjena za postojeći sustav gospodarenja neopasnim otpadom. Na RCGO „Piškornica“ planira se obrada ostatnog komunalnog otpada (nakon izdvajanja korisnih i štetnih komponenti) te neopasnog proizvodnog otpada za reciklažu na dijelu postrojenja za mehaničku obradu. U sklopu lokacije će biti i zona za obradu građevnog otpada i skupljanje posebnih kategorija otpada s gravitirajućeg područja. Odlaganje obrađenog neopasnog i inertnog otpada, u skladu s propisima, predviđa se na odlagalištu neopasnog otpada u sklopu RCGO „Piškornica“.“

Osim svega navedenog RCGO Piškornica proglašen je strateškim projektom Republike Hrvatske (Klasa: 022-03/14-04/225, Urbroj: 50301-05/18-14-1, od 11.06.2014. godine).

Nastavno na sve navedeno naš zahtjev je da se definiranje RCGO Piškornica i njenog obuhvata u Prostornom planu uređenja općine Koprivnički Ivanec uskladi s naprijed navedenim propisima te se kao takav definira kao projekt od državnog značaja u kojem će se zbrinjavati miješani komunalni otpad, ostatni otpad iz sortirnica, glomatan otpad, neopasni proizvodni otpad te građevni otpad se područja Koprivničko – križevačke, Krapinsko – zagorske, Međimurske i Varaždinske županije.

Novom projektnom dokumentacijom definiran je i prostorni smještaj postrojenja (obuhvat) koji je usklađen s novom katastarskom izmjerom. Lokacija zahvata u prostoru smještena je na sljedećim česticama: 625/1, 625/2, 624, 623, 622, 621, 620, 618, 619, 617, 614, 615, 616, 625/3, 662/2, 641, 642, 643, 644, 645, 646, 647, 648, 649, 650, 651, 652/1, 652/2, 653, 654, dio 655, 656, dio 657, dio 658, dio 659, dio 660, dio 661, dio 662/3, 662/1, dio 595/1, dio 595/2, 663, 596, 611/2 i dio 3267/2, sve k.o. Koprivnički Ivanec. Zahtijevamo da se lokacija zahvata definira prema dostavljenom popisu čestica, a osim popisa čestica u prilogu dopisa dostavljamo i nacрте u .dwg formatu prema kojima je vidljiva točna lokacija zahvata.

Osim samog postrojenja kao dio zahvata definirana je i pristupna prometnica koja se nalazi na česticama 3267/1, 3267/3 i dio čestice 3279 te zahtijevamo da navedena prometnica također bude uvrštena u prostorni plan uređenja općine Koprivnički Ivanec (vidljivo na .dwg u prilogu).

Novom projektnom dokumentacijom predviđeno je i spajanje RCGO Piškornica na sustav javne odvodnje stoga zahtijevamo da se predvidi koridor za izgradnju priključnog voda RCGO Piškornica na sustav javne odvodnje u koridoru LC 26001 Ivanec – Pustakovec te makadamske nerazvrstane pristupne ceste (k.č.br 3264 te dio k.č.br 3267/2), a sve prema okvirnom prikazu kojeg na slici 3. uz spajanje na postojeći sustav odvodnje, a sve prema Sporazumu između Piškornice d.o.o. i KC VODA d.o.o. kojeg dostavljamo u prilogu.



Piškornica d.o.o. Regionalni centar za gospodarenje otpadom Sjeverozapadne Hrvatske  
TRG BANA JOSIPA JELAČICA 7 • 48000 KOPRIVNICA • HRVATSKA  
TEL +385 48/220-242 • +385 48/220-890 • FAX +385 48/220-248



Slika 3. Okvirni prikaz koridora priključnog voda odvodnje RCGO Piškornica na sustav javne odvodnje

Zaključno, nastavno na sve navedeno zahtijevamo da se sljedeći zahtjevi ugrade u Izmjene i dopune Prostornog plana uređenja Općine Koprivnički Ivanec:

- Definiranje projekta kao projekta od državnog značaja sukladno zakonskim propisima;
- definiranje obuhvata s kojeg će se otpad prihvaćati sukladno zakonskim propisima na sjeverozapadnu Hrvatsku, odnosno Koprivničko – križevačku, Krapinsko – zagorsku, Međimursku i Varaždinsku županiju;
- definiranje zahvata u prostoru sukladno dostavljenom zahtjevu;
- definiranje pristupne prometnice sukladno dostavljenom zahtjevu i
- definiranje okvirnog koridora priključnog voda odvodnje RCGO Piškornica na sustav javne odvodnje sukladno dostavljenom zahtjevu.

S poštovanjem,

Direktor:  
Mladen Ružman





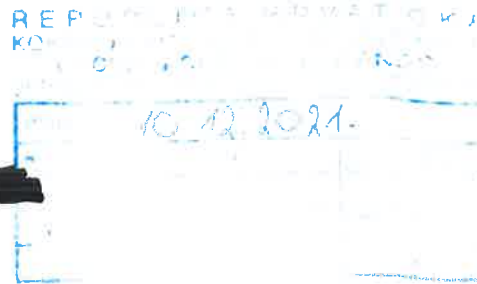
Piškovnica d.o.o. Regionalni centar za gospodarenje otpadom Sjeverozapadne Hrvatske  
TRG BANA JOSIPA JELACIĆA 7 • 48000 KOPRIVNICA • HRVATSKA  
TEL +385 48/220-242 • +385 48/220-890 • FAX +385 48/220-248



**Prilozi:**

1. Odluka Vlade Republike Hrvatske o proglašenju projekta pod nazivom **Regionalni centar za gospodarenje otpadom (RCGO) sjeverozapadne Hrvatske Piškornica, strateškim projektom Republike Hrvatske (Klasa: 022-03/14-04/225, Urbroj: 50301-05/18-14-1, od 11.06.2014. godine) – digitalno na CD-u**
2. **Nacrtni – Obuhvat RCGO Piškornica s pristupnom prometnicom – digitalno, u .dwg formatu na CD-u**
3. **Sporazum o financiranju izrade projektne dokumentacije ishođenja lokacijske i građevinske dozvole za izgradnju sustava javne odvodnje radi priključenja budućeg Regionalnog centra za gospodarenje otpadom sjeverozapadne Hrvatske „Piškornica“ (broj: 313/493/2019) – digitalno u .dwg formatu**

**PREPELIĆ VLADISLAV**



**OPĆINA KOPRIVNIČKI IVANEC  
MATIJE GUPCA 12  
KOPRIVNIČKI IVANEC**

**PREDMET: PRIJEDLOZI I PRIMJEDBE NA  
IV IZMJENE I DOPUNE PPUO KOPRIVNIČKI IVANEC**

Na osnovu javnog poziva na javnu raspravu o prijedlogu IV izmjena i dopuna Prostornog plana uređenja Općine Koprivnički Ivanec, POSTAVIO BI ZAHTJEV ZA IZMJENOM I TO DA SE:

**1. U kartografskom prikazu br. 4.1. Građevinsko područje naselja Koprivnički Ivanec dio kat. čest. br. 1811, k.o. Koprivnički Ivanec koji je prema namjeni označen kao zona javne i društvene namjene, označi kao zona stambene namjene, tako da se cijela kat.čest. br. 1811, k.o. Koprivnički Ivanec nalazi u zoni stambene namjene.**

**Prilozi: -snimka geoportala  
- izrezak iz kartografskog prikaza 4.1.**

  
Vladislav Prepelic

U Koprivničkom Ivancu, 02.12.2021.





**ŽUPANIJSKA UPRAVA ZA UPRAVLJANJE  
ŽUPANIJSKIM I LOKALNIM CESTAMA  
KOPRIVNIČKO – KRIŽEVAČKE ŽUPANIJE**  
48260 Križevci, I. Z. Dijankovečkog 3

Matični (porezni) broj: 1286986  
OIB: 16406615746

Telefon: (048) 711-208  
Telefax: (048) 711-209

E-mail: zuc-krizevci@kc.t-com.hr

KLASA: 340-09/21-01/1539  
URBROJ: 2141-06-376-06-1539/2021  
Križevci, 08.12.2021.

**OPĆINA KOPRIVNIČKI IVANEC**  
**Matije Gupca 12**

**48 314 KOPRIVNIČKI IVANEC**

**Predmet: IV. Izmjene i dopune Prostornog plana uređenja Općine  
Koprivnički Ivanec**  
**- Prijedlog - dostavlja se**

Poštovani,

Prema Vašem dopisu (KLASA: 350-02/20-02/18 URBROJ: 2137/09-21-1) a vezano za Prijedlog IV. Izmjena i dopuna Prostornog plana uređenja Općine Koprivnički Ivanec, u nastavku dajemo prijedlog.

Molimo da se u pročišćenom tekstu izbriše članak 90 a, iz razloga što je izvedena rekonstrukcija raskrižja DC20 (bivša ŽC 2090) i LC 26154, te rekonstrukcija LC 26154 u dijelu poslovne zone.

S poštovanjem.

O tom obavijestiti:

1. Arhiva ovdje.

Stručni suradnik za upravno – tehničke poslove  
i sigurnost prometa:

Marcel Kovačić, dipl.ing.prom.



REPUBLIKA  
KOPRIVNIČKO-KRIŽEVAČKA ŽUPANIJA  
ŽUPANIJSKA UPRAVA ZA UPRAVLJANJE  
ŽUPANIJSKIM I LOKALNIM CESTAMA  
Križevci, I. Z. Dijankovečkog 3  
48260 Križevci, tel: (048) 711-208, fax: (048) 711-209

Datum: 13.12.21.	
KLASA: 350-02/20-02/18	URBROJ: 01
Uradno mjesto: Križevci	Pril: 02
2	-