

REPUBLIKA HRVATSKA
KOPRIVNIČKO-KRIŽEVAČKA ŽUPANIJA

OPĆINA LEGRAD



II. IZMJENE I DOPUNE PROSTORNOG PLANA UREĐENJA
OPĆINE LEGRAD SA SMANJENIM SADRŽAJEM

IZVJEŠĆE O JAVNOJ RASPRAVI

Za stručnog izrađivača:
URBANE TEHNIKE d.o.o. Zagreb
Zdravko Krasić, dipl.ing.arh.
odgovorni voditelj



Za nositelja izrade:
OPĆINA LEGRAD
Ivan Sabolić, mag.pol.
općinski načelnik



Zagreb - Legrad, Siječanj 2019.

SADRŽAJ

1. UVOD

2. POPIS SUDIONIKA U JAVNOJ RASPRAVI ČIJA SU OČITOVANJA, MIŠLJENJA, PRIJEDLOZI I PRIMJEDBE DANI NA PRIJEDLOG PLANA

3. OČITOVANJA, PRIJEDLOZI I PRIMJEDBE SUDIONIKA U JAVNOJ RASPRAVI NA PRIJEDLOG PLANA S OBRAZLOŽENJIMA

4. PRILOZI

1. UVOD

Općinski načelnik Općine Legrad donio je 10.12.2018. zaključak o utvrđivanju Prijedloga plana II. Izmjena i dopuna Prostornog plana uređenja Općine Legrad za javnu raspravu.

Nositelj izrade objavio je Javnu raspravu o II. Izmjenama i dopunama Prostornog plana uređenja Općine Legrad (u nastavku teksta: Plan) na web stranici Ministarstva graditeljstva i prostornoga uređenja (www.mgipu.hr) te na mrežnim stranicama Općine Legrad (www.opcinalegrad.hr).

Javna rasprava o Prijedlogu Plana trajala je 15 dana, od 13. prosinca 2018. do 28. prosinca 2018. godine.

Javni uvid u Prijedlog Plana je bio omogućen svakog radnog dana, od 8,00 do 14,00 u prostorijama Općine Legrad, Trg Svetog Trojstva 52A, Legrad, te na mrežnim stranicama Općine Legrad (www.opcinalegrad.hr) i u informacijskom sustavu prostornog uređenja.

Javno izlaganje o prijedlogu Plana održano je u Legradu (Društveni dom, Trg Svetog Trojstva 52A, Legrad) u četvrek, 27. prosinca 2018. godine, s početkom u 12,00 sati.

Posebna obavijest o javnoj raspravi o Prijedlogu Plana upućena je sljedećim tijelima:

1. Zavod za prostorno uređenje Koprivničko-križevačke županije, Florijanski trg 4/I, 48000 Koprivnica,
2. Upravni odjel za prostorno uređenje, gradnju, zaštitu okoliša i zaštitu prirode Koprivničko-križevačke županije, A. Nemčića 5, 48000 Koprivnica,
3. Upravni odjel za gospodarstvo, komunalne djelatnosti i poljoprivredu Koprivničko-križevačke županije, A. Nemčića 5, 48000 Koprivnica,
4. Ministarstvo gospodarstva, Uprava za industrijsku politiku, energetiku i rudarstvo, Sektor za rudarstvo, Ulica grada Vukovara 78, 10000 Zagreb,
5. Ministarstvo gospodarstva, Uprava za industrijsku politiku, energetiku i rudarstvo, Sektor za energetiku, Služba za obnovljive izvore energije, energetska učinkovitost i nove tehnologije, Ulica grada Vukovara 78, 10000 Zagreb,
6. Ministarstvo poljoprivrede, Uprava poljoprivrede i prehrambene industrije, Ulica grada Vukovara 78, 10000 Zagreb,
7. Ministarstvo poljoprivrede, Uprava šumarstva, lovstva i drvne industrije, Trg kralja Petra Krešimira IV br. 1, 10000 Zagreb,
8. Ministarstvo poljoprivrede, Uprava vodnog gospodarstva, Ulica grada Vukovara 78, 10000 Zagreb,
9. Ministarstvo zaštite okoliša i energetike, Uprava za zaštitu prirode, Radnička cesta 80, 10000 Zagreb,
10. Hrvatska agencija za okoliš i prirodu, Radnička cesta 80, 10000 Zagreb,
11. Ministarstvo kulture, Uprava za zaštitu kulturne baštine, Konzervatorski odjel u Bjelovaru, Trg Eugena Kvaternika 6, 43000 Bjelovar,
12. Javna ustanova za upravljanje zaštićenim prirodnim vrijednostima na području Koprivničko-križevačke županije, Florijanski trg 4/II, 48000 Koprivnica,
13. Ministarstvo unutarnjih poslova, Ulica grada Vukovara 33, 10000 Zagreb,
14. MUP, PU Koprivničko-križevačka, Trg E. Kumičića 18, 48000 Koprivnica,
15. INA - industrija nafte d.d., SD istraživanje i proizvodnja nafte i plina, Šubićeva 29, 10000 Zagreb,
16. Hrvatske ceste d.o.o. za upravljanje, građenje i održavanje državnih cesta, Vončinina 3, 10000 Zagreb,
17. Županijska uprava za ceste Koprivničko-križevačke županije, Ivana Zakmardija Dijankovečkog 3, 48260 Križevci,
18. Hrvatske vode, Vodnogospodarski odsjek za Muru i gornju Dravu, Međimurska 26b, 42000 Varaždin,
19. Hrvatske vode d.o.o., VGI Đurđevac, Ulica Antuna Radića 8b, 48350 Đurđevac,
20. HEP, Hrvatska elektroprivreda - operater distribucijskog sustava d.o.o., DP"Elektra" Koprivnica, Hrvatske državnosti 32, 48 000 Koprivnica,
21. Hrvatski operator prijenosnog sustava d.o.o., Kupska 4, 10000 Zagreb,
22. KOPRIVNICA-PLIN distribucija plina d.o.o., Mosna 15, 48000 Koprivnica,
23. KOPRIVNIČKE VODE d.o.o., Mosna 15, 48000 Koprivnica,
24. GKP KOMUNALAC d.o.o., Mosna 15, 48000 Koprivnica,
25. HŽ Infrastruktura, Mihanovićeveva 12, 10000 Zagreb,
26. JANAF, Jadranski naftovod, Sektor investicija i IT, Ulica grada Vukovara 14, 10000 Zagreb
27. PLINACRO d.o.o., Savska cesta 88A, 10000 Zagreb,
28. Hrvatske šume d.o.o. Zagreb, Uprava šuma podružnica Koprivnica, I. Meštovića 28, 48000 Koprivnica,
29. HT, Hrvatske telekomunikacije, Sektor za dokumentaciju i telekomunikacijsku

2. POPIS SUDIONIKA U JAVNOJ RASPRAVI ČIJA SU OČITOVANJA, MIŠLJENJA, PRIJEDLOZI I PRIMJEDBE DANI NA PRIJEDLOG PLANA

U Knjigu primjedbi upisano je 5 (pet) primjedbi slijedećih podnositelja:

1. INA d.d.;
2. Javna ustanova za upravljanje zaštićenim dijelovima prirode na području Koprivničko-križevačke županije;
3. Zavod za prostorno uređenje KKŽ;
4. IGMA d.o.o., Koprivnica;
5. Marko Horvat, [REDACTED];
6. Ivica Baranašić, [REDACTED].

Pisanim putem su, Općini Legrad, dostavljena očitovanja, prijedlozi i primjedbe 8 (osam) podnositelja:

1. HAKOM, Ulica Roberta Frangeša Mihanovića 9, 10000 Zagreb;
2. HRVATSKE CESTE d.o.o. za upravljanje, građenje i održavanje državnih cesta, Sektor za razvoj i strateško planiranje, Odjel za razvoj i planiranje, Vončinina 3, 10000 Zagreb;
3. Ministarstvo gospodarstva, poduzetništva i obrta, Ulica grada Vukovara 78, 10000 Zagreb;
4. Hrvatske šume d.o.o. Zagreb, Uprava šuma podružnica Koprivnica, I. Meštovića 28, 48000 Koprivnica;
5. Hrvatski Telekom d.d., Odjel upravljanja elektroničkom komunikacijskom infrastrukturom, Grupa za tehničku dokumentaciju i arhivu, Harambašićeva 39, Zagreb;
6. Hrvatski Telekom d.d., Odjel upravljanja elektroničkom komunikacijskom infrastrukturom, Odsjek upravljanja ugovornim odnosima i registraciju, Harambašićeva 39, Zagreb;
7. Ministarstvo poljoprivrede, Uprava šumarstva, lovstva i drvne industrije, Trg kralja Petra Krešimira IV br. 1, 10000 Zagreb;
8. Općina Mali Bukovec, Ul. Vladimira Nazora 3a, 42231 Mali Bukovec;
9. Ministarstvo zaštite okoliša i energetike, Uprava za zaštitu prirode, Radnička cesta 80, 10000 Zagreb;
10. FRANJO POVIJAČ, [REDACTED] Legrad.

Na javnom izlaganju svoje primjedbe su iznijeli predstavnici Zavoda za prostorno uređenje Koprivničko-križevačke županije, ravnateljica Javne ustanove za upravljanje zaštićenim dijelovima prirode na području Koprivničko-križevačke županije, predstavnik IGMA-e d.o.o. iz Koprivnice, predstavnik INA-e d.d. te gosp. Ivica Baranašić iz Malog Otoka (područje Općine Legrad) koji su svoje primjedbe upisali u Knjigu primjedbi.

3. OČITOVANJA, PRIJEDLOZI I PRIMJEDBE SUDIONIKA U JAVNOJ RASPRAVI NA PRIJEDLOG PLANA S OBRAZLOŽENJIMA

Očitovanja, prijedlozi i primjedbe sudionika u javnoj raspravi obrađeni su pojedinačno te dani u nastavku.

1. INA d.d., Kupaska 4, Lovinčićeva 4, 10000 Zagreb

-Sažetak očitovanja / primjedbe:

Uvidom u materijale Prijedloga II. Izmjena i dopuna Prostornog plana uređenja, dostavljene u digitalnom obliku, utvrđeno je da na kartografskim prikazima 4.1. Antolovec, Kutnjak i Selnica Podravska, 4.2. Legrad, 4.3. Mali i Veliki Otok, 4.4. Zablatje i 4.5. Turističko rekreacijski centar Šoderica nisu ucrtane novoutvrđene granice eksploatacijskih polja ugljikovodika (EPU) „Legrad“, i „Kutnjak-Đelekovec“, postojeći naftno-rudarski objekti i postrojenja te istražni prostor ugljikovodika »DR-02«.

Slijedom navedenog molimo Vas da prihvatite naše primjedbe kako bi u Prostornom planu bili spomenuti u tekstualnom dijelu, ucrtani na kartografskim prikazima te opisani u tumaču znakovlja postojeći naftno-rudarski objekti, novoutvrđene granice eksploatacijskog polja ugljikovodika i istražni prostor ugljikovodika »DR-02«.

-Odgovor:

Prihvaća se.

U kartografske prikaze će se ucrtati granice EPU „Legrad“, i „Kutnjak-Đelekovec“, postojeći naftno-rudarski objekti i postrojenja te istražni prostor ugljikovodika »DR-02« te će isti biti opisani i u tekstualnom dijelu. Isti će u cijelosti biti ucrtani i u Kartogram 3.

2. Javna ustanova za upravljanje zaštićenim dijelovima prirode na području Koprivničko-križevačke županije, Florijanski trg 4/11, 48 000 Koprivnica

-Sažetak očitovanja / primjedbe:

Tekst u poglavlju 5.3. PRIRODNA BAŠTINA nije usklađen s odredbama važećeg Zakona o zaštiti prirode.

-u Članku 17. II. Izmjena i dopuna PPUO Legrad iza teksta koji glasi: "80/13" dodajte tekst koji glasi: "i 15/18."

- u Članku 19. II. Izmjena i dopuna PPUO Legrad navedeni tekst stavka 1. se briše i dodaje se tekst koji glasi:

- U Članku 104. stavku (3) alineje 1., 2., 3. i 4. se brišu i dodaju se nove alineje koje postaju alineje 1., 2. i 3. koje glase:
- Područja očuvanja značajna za vrste i stanišne tipove POVS HR.5000014 Gornji tok Drave (od Donje Dubrave do Terezinog polja) i HR2000364 Mura;
- Područje očuvanja značajno za ptice (POP) HR 1000014 Gornji tok Drave;
- Za sve planirane zahvate u prirodi koji i sami ili s drugim zahvatima mogu imati bitan utjecaj na posebno zaštićena područja proglašena sukladno Zakonu o zaštiti prirode (NN 80/13 i 15/18) ili područja koja su sastavni dio ekološke mreže Republike Hrvatske proglašene sukladno Uredbi o ekološkoj mreži (NN 124/13 i 105/15), potrebno je sukladno Zakonu o zaštiti prirode ishoditi dopuštenje i uvjete zaštite prirode, a za područja koja su sastavni dio ekološke mreže Republike Hrvatske provesti i postupak ocjene prihvatljivosti zahvata na ekološku mrežu u skladu s odredbama članaka 24. do 51. Zakona o zaštiti prirode (NN 80/13 i 15/18).

-Odgovor:

Prihvaća se.

Predloženi tekst će se implementirati u konačni prijedlog Plana tako da bude usklađen sa Zakonom o zaštiti prirode.

3. Zavod za prostorno uređenje Koprivničko-križevačke županije, Florijanski trg 4/I, Koprivnica

-Sažetak očitovanja / primjedbe:

- a) Na karti 4.1. Kutnjak, Antolovec i Podravska Selnica u skladu s podacima o eksploatacijskim poljima mineralnih sirovina šljunka i pijeska Ministarstva gospodarstva potrebno je izbrisati u tekstu i kartografskim prikazima eksploatacijska polje EP „Netečje“, odnosno površinu E3 za eksploataciju mineralnih sirovina šljunka i pijeska, jer je isto izbrisano iz Registra postojećih eksploatacijskih polja.

Prihvaća se.

Eksploatacijska polje „Netečje“ briše se iz Plana.

- b) Granice eksploatacijskog polja šljunka i pijeska Gašpar Sjever prikazanog na karti 4.2. Legrad potrebno je uskladiti s podacima Ministarstva gospodarstva prema kojem se navedeno eksploatacijska polje Gašpar Jug briše (u grafičkom i tekstualnom dijelu), odnosno isto je izbrisano iz Registra postojećih eksploatacijskih polja.

Prihvaća se.

Eksploatacijska polje Gašpar Jug briše se iz Plana.

- c) Planirano novo eksploatacijska polje koje je locirano neposredno uz EP „Jagnježde 2“ ucrtno na karti 4.5. Turističko naselje Šoderica, a nije naznačeno u Odredbama za provođenje Plana, nije u skladu s člankom 5. podtočkom 3.3.5. Odredbi za provođenje Prostornog plana Koprivničko-križevačke županije (Službeni glasnik Koprivničko-križevačke županije broj 08/01, 08/07, 13/12 i 5/14), a iz priložene dokumentacije nije razvidna da je za ovaj Plan/zahvat proveden OSPUO postupak sukladno zakonskim odredbama. Činjenica je i da se navedeno planirano eksploatacijska polje nalazi neposredno uz lokaciju praonice i dezinfekcijske stanice u Botovu, koja u državnim strateškim dokumentima predstavlja crnu točku Republike Hrvatske planiranu za sanaciju, što bi utjecalo na uvjete i mjere sanacije predmetnih zahvata.

Prihvaća se.

Planirano novo eksploatacijska polje koje je locirano neposredno uz EP „Jagnježde 2“ ucrtno na karti 4.5. Turističko naselje Šoderica će se izbrisati, tj. više neće biti planirano.

- d) Planirana sanacija odnosno eksploatacija šljunka na jezeru Šoderica ucrtna na karti 4.5. Turističko naselje Šoderica (ne spominje se u Odredbama za provođenje) nije u skladu s člankom 5. podtočkom 3.3.5. Odredbi za provođenje Prostornog plana Koprivničko-križevačke županije (Službeni glasnik Koprivničko-križevačke županije broj 08/01, 08/07, 13/12 i 5/14), a iz priložene dokumentacije nije razvidna da je za ovaj Plan, odnosno planirane zahvate vezane za eksploataciju mineralnih sirovina proveden OSPUO postupak sukladno zakonskim odredbama, osobito u smislu utjecaja na područja Natura 2000, Regionalni park Mura-Drava i predloženo područje za zaštitu Šoderica u kategoriji spomenik prirode kao i utjecaja na postojeće turističko naselje, odnosno područje Šoderice.

Prihvaća se.

Planirana sanacija odnosno eksploatacija šljunka na jezeru Šoderica će se izbrisati, tj. više neće biti planirana.

- e) Termin sportsko letjelište koje je prikazano na karti 4.5. Turističko naselje Šoderica kao takvo ne postoji u Pravilniku o aerodromima ("Narodne novine" broj 58/14) nego se koristi termin aerodrom. Da bi neka lokacija bila aerodrom treba zadovoljiti određene uvjete propisane Pravilnikom, te ako ne zadovolji neke od uvjeta može se koristiti termin registrirana površina za slijetanje i uzlijetanje. Prema dopisu od 18. kolovoza 2016., a vezanom za izradu IV. I. i D. PP Koprivničko-križevačke županije od Hrvatske agencije za civilno zrakoplovstvo u Koprivničko-križevačkoj županiji postoji lokacija za aerodrom "Danica", te postoji nekoliko površina koje se mogu koristiti za slijetanje i uzlijetanje zrakoplova u svrhu tretiranja poljoprivrednih površina. Da bi se ova lokacija uvrstila u prostorne planove potrebno je razmotriti blizinu granice s Republikom Mađarskom (mađarski zračni prostor), smjer pružanja piste, blizinu turističkog naselja (vikendica), blizinu lokalne ceste (sigurno odvijanja zračnog i cestovnog prometa). Obvezna dokumentacija za ucrtavanje aerodroma u Plan bi trebalo biti Idejna rješenje, Stručni elaborat, dokaz o vlasništvu, odnosno pravo na korištenje zemljišta. S obzirom da se radi dijelom o privatnim parcelama potreban je dokaz o vlasništvu, odnosno pravo na korištenje poljoprivrednog zemljišta. Također upitan je položaj aerodroma i zbog usklađenosti s Programom raspolaganja poljoprivrednim zemljištem u vlasništvu Republike Hrvatske za Općinu Legrad i Zakonom o poljoprivrednom zemljištu, kao i dokaz o gospodarskom interesu i opravdanosti projekta.

Prihvaća se.

Sportsko letjelište koje je prikazano na karti 4.5. Turističko naselje Šoderica će se izbrisati, tj. više neće biti planirano.

- f) Predlažemo da se uz planirano reciklažno dvorište planiraju i odlagalište građevinskog otpada i kompostište koji su obvezni za sveobuhvatno gospodarenje otpadom.

Prihvaća se.

U konačnom prijedlogu plana uz planirana reciklažna dvorišta planirati će se i odlagališta građevinskog otpada i kompostišta.

- g) Predlažemo da se uskladi granica Općine Legrad s granicom Općine Drnje, osobito na području naselja Šoderica, odnosno da se koristi nova granica dobivena od DGU-a za potrebe izrade III. ID PPUO Drnje. Na taj način bi se navedena granica jedinica lokalne samouprave (JLS-a) uskladila sa granicama korištenim kod izrade IV. ID Prostornog plana Koprivničko-križevačke županije. Načelno, svaka Općina bi trebala uvrštavati samo zahvate na svome području, odnosno u svojim granicama.

Prihvaća se.

U prijedlogu plana je ucrтана granica dobivena od DGU-a. Pri izradi Nacrta prijedloga plana bio je prezentiran problem u različitim granicama između granica općina i granica katastarskih općina. Zaključak nositelja izrade i izrađivača je bio da se plan izradi prema dobivenim granicama od DGU-a.

Ukoliko se izrađivaču Plana dostavi nova izmijenjena granica Općine Legrad ista će se korigirati u konačnom prijedlogu plana.

- h) U postojećem prostornom planu uređenja Općine Legrad ucrtane su 2 planirane riječne luke i pristaništa na rijeci Dravi, a u ovom prijedlogu nedostaje luka locirana

nizvodno od Halasz-čarde. Pretpostavljamo da se radi o tehničkom propustu pa predlažemo da se izostavljena luka ucrtana na karti 4.2.

Prihvata se.

Druga riječna luka i pristanište na rijeci Dravi će biti vidljiva. Luka je bila ucrtana ali se nalazila iza sastavnice.

- i) Termine namjene na kartografskim prikazima potrebno je uskladiti s člankom 3. Zakona o prostornom uređenju („Narodne novine“ broj 153/13 i 65/17).

Prihvata se.

Termini namjene na kartografskim prikazima će se uskladiti s člankom 3. Zakona o prostornom uređenju u konačnom prijedlogu plana.

- j) „Povremeni riječni granični prijelaz“ u legendi na karti 4.2. Legrad preimenovati u „Stalni granični prijelaz za međunarodni promet putnika u cestovnom prometu“, sukladno Uredbi o graničnim prijelazima Republike Hrvatske („Narodne novine“ broj 79/13). U članku 88. Odredbi za provođenje potrebno je dodati i prijelaz Donja Dubrava.

Prihvata se.

Termin „Povremeni riječni granični prijelaz“ u konačnom prijedlogu plana će se preimenovati u „Stalni granični prijelaz za međunarodni promet putnika u cestovnom prometu“. Prijelaz Donja Dubrava će se dodati u tekstualnom dijelu plana.

- k) U članku 106. stavak 7. brisati (ne postoji neusklađeno odlagalište otpada na području Općine Legrad).

Prihvata se.

U konačnom prijedlogu plana u članku 106. stavak 7. će se izbrisati.

4. IGMA d.o.o., Koprivnica

-Sažetak očitovanja / primjedbe:

Potrebno je uskladiti kartografski prikaz eksploatacijskih polja (postojeći i budući) s tekstom.

-Odgovor:

Prihvata se.

Predloženo usklađenje kartografskog prikaza eksploatacijskih polja (postojeći i budući) s tekstom će se implementirati u Konačni prijedlog Plana.

5. Marko Horvat, [REDACTED]

-Sažetak očitovanja / primjedbe:

Zemljište na k.č. 897, k.o. Veliki Otok uvrstiti u zonu M4 - pretežno poljoprivredno gospodarstvo jer planira izgradnju sušare za žitarice i skladište.

-Odgovor:

Prihvata se.

Zemljište na k.č. 897, k.o. Veliki Otok će se prenamijeniti iz STAMBENE NAMJENE - S u MJESOVITU NAMJENU - M4 (pretežno poljoprivredna gospodarstva).

6. Ivica Baranašić, [REDACTED]

-Sažetak očitovanja / primjedbe:

Zemljište na k.č. 1155/3, 1153 i 1152, k.o. Veliki Otok uvrstiti u prostorni plan i dozvoliti izgradnju sušare za žitarice sa silosima i podnim skladištem.

-Odgovor:

Prihvaća se.

Zemljište na k.č. 1155/3, 1153 i 1152, k.o. Veliki Otok će se prenamijeniti iz STAMBENE NAMJENE – S u MJEŠOVITU NAMJENU - M4 (pretežno poljoprivredna gospodarstva).

7. HAKOM, Ulica Roberta Frangeša Mihanovića 9, 10000 Zagreb

-Sažetak očitovanja / primjedbe:

Uvidom u dostavljeni prijedlog II. IZMJENE I DOPUNE PPUO LEGRAD SA SMANJENIM SADRŽAJEM za javnu raspravu potvrđujemo da na prijedlog nemamo primjedbi.

-Odgovor:

Prihvaća se.

Predmetno očitovanje nije potrebno obrazložiti jer ne sadrži primjedbe.

8. HRVATSKE CESTE d.o.o. za upravljanje, građenje i održavanje državnih cesta, Sektor za razvoj i strateško planiranje, Odjel za razvoj i planiranje, Vončinina 3, 10000 Zagreb

-Sažetak očitovanja / primjedbe:

Postojeća državna cesta DC 20 na području Općine Legrad, ucrtana je u Prijedlog plana u skladu s važećom Odlukom o razvrstavanju javnih cesta (NN 103/18).

-Odgovor:

Prihvaća se.

Predmetno očitovanje nije potrebno obrazložiti jer ne sadrži primjedbe.

9. Ministarstvo gospodarstva, poduzetništva i obrta, Ulica grada Vukovara 78, 10000 Zagreb

-Sažetak očitovanja / primjedbe:

Uvidom u Jedinostveni informacijski sustav mineralnih sirovina Republike Hrvatske, dostavljamo vam u prilogu ovoga dopisa podatke o eksploatacijskim poljima mineralnih sirovina koja se nalaze na području Općine Legrad.

Ministarstvo gospodarstva, poduzetništva i obrta ukazuje da ne može dostaviti podatke za Ucertavanje planiranog EP u svrhu sanacije na jezeru Šoderica, budući nema upisan istražni prostor ili eksploatacijsko polje mineralnih sirovina pod tim nazivom u Jedinostvenom informacijskom sustavu mineralnih sirovina Republike Hrvatske.

-Odgovor:

Prihvaća se.

EP u svrhu sanacije na jezeru Šoderica će se se izbrisati, tj. više neće biti planirano.

10. Hrvatske šume d.o.o. Zagreb, Uprava šuma podružnica Koprivnica, I. Meštrovića 28, 48000 Koprivnica

-Sažetak očitovanja / primjedbe:

Prema dostavljenoj dokumentaciji te usporedbom s važećim šumskogospodarskim planovima za državne šume nemamo primjedbe na prijedlog prostorno planske dokumentacije.

-Odgovor:

Prihvaća se.

Predmetno očitovanje nije potrebno obrazložiti jer ne sadrži primjedbe.

11. Hrvatski Telekom d.d., Odjel upravljanja elektroničkom komunikacijskom infrastrukturom, Grupa za tehničku dokumentaciju i arhivu, Harambašićeva 39, Zagreb

-Sažetak očitovanja / primjedbe:

Molimo vas da se uvaži položaj postojeće EK infrastrukture, opće napomene i smjernice za potrebe razvoja elektroničke komunikacijske infrastrukture dostavljene prema vašem dopisu Klasa 350-02/16-01/02 Urbroj: 2137/10-17-6 Odluka o II. izmjenama i dopunama Prostornog plana uređenja Općine Legrad sa smanjenim sadržajem, naš broj T43 2826226-40369198-17

-Odgovor:

Prihvaća se.

U konačni prijedlog plana će se uvrstiti nova karta pod nazivom Kartogram 8. Elektronička komunikacijska infrastruktura gdje će biti prikazani položaji postojeće EK infrastrukture.

12. Hrvatski Telekom d.d., Odjel upravljanja elektroničkom komunikacijskom infrastrukturom, Odsjek upravljanja ugovornim odnosima i registraciju, Harambašićeva 39, Zagreb

-Sažetak očitovanja / primjedbe:

Elektronička komunikacijska infrastruktura pokretnih mreža

Predlažemo da cjeloviti tekst provedbenih odredbi glasi:

Elektronička komunikacijska infrastruktura (EKI) i povezana oprema prema načinu postavljanja, dijeli se na elektroničku komunikacijsku infrastrukturu i povezanu opremu na postojećim građevinama (antenski prihvat), i elektroničku komunikacijsku infrastrukturu i povezanu opremu na samostojećim antenskim stupovima.

Za izradu grafičkog prikaza samostojećih antenskih stupova koriste se podaci iz Dodatka 2. „Objedinjeni plan razvoja pokretne komunikacijske infrastrukture” Uredbe Vlade Republike Hrvatske o izmjenama uredbe o mjerilima razvoja elektroničke komunikacijske infrastrukture i druge povezane opreme, NN br. 92/2015.

U grafičkom prikazu određena su područja planiranih zona elektroničke komunikacijske infrastrukture za smještaj samostojećih antenskih stupova u radijusu od 500 m do 2000 m, kao i položaji aktivnih lokacija, koje predstavljaju EKI zone radijusa 100 m.

Unutar zone elektroničke komunikacijske infrastrukture uvjetuje se gradnja samostojećeg antenskog stupa takvih karakteristika da može prihvatiti više operatora, odnosno prema tipskom projektu koji je potvrđen rješenjem Ministarstva zaštite okoliša, prostornog uređenja i graditeljstva.

Iznimno, ukoliko lokacijski uvjeti ne dozvoljavaju izgradnju jednog stupa koji ima takve karakteristike da može primiti sve zainteresirane operatore (visina i sl.) dozvoljava se izgradnja nekoliko nižih stupova koji na zadovoljavajući način mogu pokriti planirano područje signalom.

Ukoliko je unutar zone planirane elektroničke komunikacijske infrastrukture već izgrađen samostojeći antenski stup/stupovi, tada je moguće planirati izgradnju dodatnog stupa za ostale operatore/operatora.

Dopušteno je postavljanje elektroničke komunikacijske infrastrukture i povezane opreme na postojećim građevinama u skladu s posebnim uvjetima tijela i/ili osoba određenim posebnim propisima koji propisuju posebne uvjete prilikom ishođenja lokacijske dozvole.

Antenski prihvat, koji se postavljaju na postojeće građevine, ne planiraju se u dokumentima prostornog uređenja.

Linijaska i točkasta infrastruktura fiksnih komunikacija

U cilju međuregionalnog povezivanja unutar hrvatskog prostora, te učinkovito integriranje hrvatske telekomunikacijske mreže s europskim glavnim pravcima nužno je pojačavanje koridora elektroničke komunikacijske infrastrukture koji Hrvatsku povezuju na regionalnoj i međunarodnoj razini.

Elektronička komunikacijska infrastruktura mora zadovoljiti cjelokupni spektar komunikacijskih potreba modernog društva i održivog razvoja. Planiranim razvojem elektroničke komunikacijske infrastrukture na cjelovit i održiv način oblikuje se informacijsko društvo

Sukladno potrebama za kvalitetan i human razvoj gradskih i ruralnih naselja znanje i informacije postaju strateški resurs transformacije u daljnjem razvoju ljudskih zajednica. Prostornim planom utvrditi koridore elektroničke komunikacijske infrastrukture na regionalnoj i međunarodnoj razini sukladno razvoju lokalnih i regionalnih prometnica

Primijeniti smjernice programa prostornog uređenja Republike Hrvatske kojima se preporuča istovremena izgradnja kabelskih mreža i cestovne i željezničke infrastrukture. Pojačavanje koridora elektroničke komunikacijske infrastrukture koji Hrvatsku povezuju (kabelski) sa susjednim zemljama. Pojačavanje koridora elektroničke komunikacijske infrastrukture koji povezuju gradove i županije

U definiranom području planirati uvjete za razvoj infrastrukture te njihov razmještaj u prostoru. Za sve nove poslovne, stambeno-poslovne i stambene zgrade predvidjeti izgradnju kabelske kanalizacije do najbliže točke konekcije s postojećom, a sve prema Zakonu o elektroničkim komunikacijama i odgovarajućim Pravilnicima. Isto vrijedi i za sve poslovne, rekreacijske i urbane zone

Omogućiti korištenje površina i pojaseva - koridora svih lokalnih, županijskih i državnih cesta za dogradnju i rekonstrukciju postojeće kabelske kanalizacije i elektroničke komunikacijske mreže, kao i izgradnju nove.

Omogućiti korištenje površina i pojaseva - koridora postojeće kabelske kanalizacije i elektroničke komunikacijske mreže za pojačavanje elektroničkih komunikacijskih kapaciteta u svrhu pružanja naprednih širokopoljasnih usluga.

Pri planiranju i izgradnji cestovnih i željezničkih građevina potrebno je planirati polaganje cijevi za telekomunikacijske kablove te razmještaj antenske mreže novih telekomunikacijskih tehnologija.

Osigurati razvoj širokopoljasnog pristupa s ciljem revitalizacija ruralnih područja definiranjem sustava telekomunikacijskih veza pomoću koridora, trasa kroz građevinska područja naselja i površina za izdvojene namjene te kroz ostala područja šumskih i poljoprivrednih površina. Ruralnom stanovništvu treba osigurati suvremeni infrastrukturni standard.

Za razvoj naselja, turističke ponude, uspostavljanje visokog stupnja kontrole zaštite, upravljanja i dr. od izuzetne važnosti poboljšati i obnoviti postojeću EKI, te predvidjeti izgradnju nove EKI na područjima na kojima se održavaju sportska natjecanja, društvene aktivnosti te na rubnim područjima PP u sklopu osiguravanja suvremenog infrastrukturnog standarda.

Smjernice

Ovim planskim smjernicama daju se prijedlozi za implementaciju koji će omogućiti rekonstrukciju i izgradnju kabelaške kanalizacije, i elektroničke komunikacijske mreže, tj. bakrene mreže u xDSL tehnologiji ili svjetlovodne mreže u topologijama P2P i P2MP kao pouzdanog medija za implementaciju naprednih elektroničkih komunikacijskih usluga. Telekomunikacije i informatika osnova su za željene promjene u urbanom i ruralnom prostoru pa njihov razvoj treba posebno podupirati.

Nužno je stvoriti preduvjete za razvoj i ulaganja u izgradnju nove infrastrukture, naročito svjetlovodnih pristupnih mreža, i na taj način omogućiti ultrabrzi pristup internetu (>100 Mbit/s) i daljnji razvoj telekomunikacijskog tržišta na području Županije/Općine/Grada. Glavni je cilj osiguravanje pametnog, održivog i uključivog rasta.

Kućne telekomunikacijske instalacije (unutar objekata) treba projektirati i izvoditi prema Pravilniku o tehničkim uvjetima za elektroničku komunikacijsku mrežu poslovnih i stambenih zgrada.

Javnu i komunalnu infrastrukturnu mrežu zone čine prometna i ulična mreža, mreža plinoopskrbe, elektroopskrbe, vodoopskrbe i odvodnje otpadnih sanitarnih i oborinskih voda te elektronička komunikacijska infrastruktura i druga povezana oprema.

Prikazani smještaji planiranih građevina i uređaja (cjevovodi, kabeli, elektronička komunikacijska infrastruktura i druga povezana oprema, trafostanice i sl.) javne i komunalne infrastrukturne mreže u grafičkom dijelu Plana, usmjeravajućeg su značenja i dozvoljene su odgovarajuće prostorne prilagodbe koje bitno ne odstupaju od koncepcije rješenja.

Konačni smještaj i broj površinskih infrastrukturnih građevina (transformatorskih stanica, elektroničke komunikacijske infrastrukture i druge povezane opreme i sl.) utvrdit će se sukladno tehničkim i sigurnosnim zahtjevima za pojedinu građevinu, te potrebama potrošača, tako da broj i smještaj tih građevina prikazan u grafičkom dijelu Plana nije obavezan.

Kod donošenja Prostornog plana pojedinog područja planirati izgradnju potpune KK infrastrukture u koridorima javnih površina širine 1 m s obje strane prometnica, uz sljedeće napomene:

- Postojeće TK kapacitete treba izmjestiti u novoizgrađenu KK infrastrukturu.
- Privode KK planirati za sve građevinske čestice na području obuhvata Plana.
- Kapacitete i trasu KK, veličine zdenaca KK i broj cijevi planirati sukladno koncentraciji stambenih i poslovnih građevina.

Glavnu trasu novo planirane KK treba usmjeriti na postojeću komutaciju, ali u rubnim dijelovima treba predvidjeti mogućnost za montažu komunikacijske-distributivnih čvorova kabinetskog tipa, dimenzija 2x1 x2 m za koju lokaciju je potreban EE priključak ali nije potrebno formirati zasebnu katastarsku parcelu. U rubnim dijelovima treba predvidjeti mogućnost za realizaciju zračne distributivne Cu i FTTx mreže uz zajedničko korištenje postojećih EE stupova kao i ugradnju novih TK stupova.

U slučaju potrebe izgradnje magistralnih EKI kapaciteta za povezivanja susjednih područja, potrebno je omogućiti formiranje koridora za kapacitete koji nisu u funkciji samog područja iz obuhvata plana.

U cilju postizanja što višeg nivoa komunalnog uređenja potrebno je planirati i adekvatan broj javnih govornica do kojih je potrebno utvrditi i pristup osobama s invaliditetom.

Uredbom o mjerilima razvoja elektroničke komunikacijske infrastrukture i druge povezane opreme (NN 139/2012), koju je Vlada Republike Hrvatske donijela na temelju članka 25. stavka 3. Zakona o elektroničkim komunikacijama, propisana su mjerila razvoja elektroničke komunikacijske infrastrukture i druge povezane opreme. Uredbom je utvrđeno da se gradnja

elektroničke komunikacijske infrastrukture planira, u načelu, u koridoru ili trasi komunalne infrastrukture što obuhvaća usklađenje planiranih trasa elektroničke komunikacijske infrastrukture i druge povezane opreme s trasama komunalne infrastrukture u odnosu na smještaj u prostoru i rokove gradnje.

Jedinice lokalne i područne (regionalne) samouprave obvezne su uskladiti odredbe dokumenata prostornog uređenja iz svojeg djelokruga s odredbama predmetne Uredbe prigodom njihove prve izrade, ili prve izrade njihovih izmjena i/ili dopuna nakon stupanja na snagu ove Uredbe, a do usklađenja dokumenata prostornog uređenja s odredbama ove Uredbe, neposredno se primjenjuje ova Uredba.

-Odgovor:

Prihvaća se.

Tekstualni dio Plana pod točkama 4.2. Elektronička komunikacijska infrastruktura i povezana oprema, 4.2.1. Pokretne komunikacije i 4.2.1. Linijska i točkasta infrastruktura fiksnih komunikacija će se uskladiti s predloženim tekstom iz primjedbe.

13. Ministarstvo poljoprivrede, Uprava šumarstva, lovstva i drvne industrije, Trg kralja Petra Krešimira IV br. 1, 10000 Zagreb

-Sažetak očitovanja / primjedbe:

Sukladno odredbama članka 40. stavka 6. Zakona o šumama („Narodne novine“, broj 68/18.) molimo, u okviru vaše nadležnosti, očitovanje na navedeni predmet za potrebe davanja mišljenja na prostorni plan sukladno stavku 5. istog članka.

-Odgovor:

Prihvaća se.

Predmetno očitovanje nije potrebno obrazložiti jer ne sadrži primjedbe.

14. Općina Mali Bukovec, Ul. Vladimira Nazora 3a, 42231 Mali Bukovec

-Sažetak očitovanja / primjedbe:

Sukladno obavijesti o javnoj raspravi o Prijedlogu II. Izmjena i dopuna prostornog plana uređenja Općine Legrad, obavještavamo Vas da Općina Mali Bukovec nema posebnih zahtjeva.

-Odgovor:

Prihvaća se.

Predmetno očitovanje nije potrebno obrazložiti jer ne sadrži posebne zahtjeve.

15. Ministarstvo zaštite okoliša i energetike, Uprava za zaštitu prirode, Radnička cesta 80, 10000 Zagreb

-Sažetak očitovanja / primjedbe:

Prijedlog Plana koji je u listopadu 2018. godine izradio stručni izrađivač Urbane tehnike d.o.o. iz Zagreba izrađen je u skladu s propisima i uvjetima iz područja zaštite prirode.

-Odgovor:

Prihvaća se.

Predmetno očitovanje nije potrebno obrazložiti jer ne sadrži primjedbe.

16. FRANJO POVIJAČ, [REDAKCIJA] Legrad

-Sažetak očitovanja / primjedbe:

Molim Vas da pokrenete postupak izmjene Prostornog plana Općine Legrad, s obzirom da se moja obiteljska kuća nalazi u Selnici Podravskoj, kbr. 39, a zemljište na kojem je izgrađena je u Prostornom planu određeno za društvenu - vjersku namjenu. Stoga mi u postupku legalizacije objekta nije odobrena legalizacija, a objekt je izgrađen 1969. godine.

Navedenu zonu društvene - vjerske namjene bi trebalo smanjiti samo na dio na kojem je izgrađena kapela Sv. Nikole i okolno zemljište koje pripada Župi, dok bi se dio čestice 138/14, k.o. Selnica Podravska, koja će se cijepati radi sređivanja vlasništva, u dijelu gdje je izgrađena moja kuća trebala izuzeti iz društvene - vjerske namjene.

-Odgovor:

Ne prihvaća se.

Za prenamjenu predmetnog zemljišta zahtjev treba zatražiti i odobriti stvarni vlasnik, tj. Varaždinska biskupija, Župa Sv. Franje Asiškog.

Zaključak:

Ukupni broj primjedbi: **16**

Ukupni broj prihvaćenih primjedbi: **15**

Ukupni broj naprihvaćenih primjedbi: **1**

Popis sudionika u javnoj raspravi čija su mišljenja, prijedlozi i primjedbe na Prijedlog Plana prihvaćeni:

1. INA d.d.;
2. Javna ustanova za upravljanje zaštićenim dijelovima prirode na području Koprivničko-križevačke županije;
3. Zavod za prostorno uređenje KKŽ;
4. IGMA d.o.o., Koprivnica;
5. Marko Horvat, [REDACTED];
6. Ivica Baranašić, [REDACTED].
7. HAKOM, Ulica Roberta Frangeša Mihanovića 9, 10000 Zagreb;
8. HRVATSKE CESTE d.o.o. za upravljanje, građenje i održavanje državnih cesta, Sektor za razvoj i strateško planiranje, Odjel za razvoj i planiranje, Vončinina 3, 10000 Zagreb;
9. Ministarstvo gospodarstva, poduzetništva i obrta, Ulica grada Vukovara 78, 10000 Zagreb;
10. Hrvatske šume d.o.o. Zagreb, Uprava šuma podružnica Koprivnica, I. Meštovića 28, 48000 Koprivnica;
11. Hrvatski Telekom d.d., Odjel upravljanja elektroničkom komunikacijskom infrastrukturom, Grupa za tehničku dokumentaciju i arhivu, Harambašićeva 39, Zagreb;
12. Hrvatski Telekom d.d., Odjel upravljanja elektroničkom komunikacijskom infrastrukturom, Odsjek upravljanja ugovornim odnosima i registraciju, Harambašićeva 39, Zagreb;
13. Ministarstvo poljoprivrede, Uprava šumarstva, lovstva i drvne industrije, Trg kralja Petra Krešimira IV br. 1, 10000 Zagreb;
14. Općina Mali Bukovec, Ul. Vladimira Nazora 3a, 42231 Mali Bukovec;
15. Ministarstvo zaštite okoliša i energetike, Uprava za zaštitu prirode, Radnička cesta 80, 10000 Zagreb;

Popis sudionika u javnoj raspravi čija mišljenja, prijedlozi i primjedbe na Prijedlog Plana nisu prihvaćeni:

1. FRANJO POVIJAČ, [REDACTED] Legrad.

4. PRILOZI

Zaključak o utvrđivanju Prijedloga Plana

Objava javne rasprave

Poziv Javnopravnim tijelima

Zapisnik s javnog izlaganja

Preslika iz knjige primjedbi

Preslike mišljenja, prijedloga i primjedbi dostavljenih putem pošte

Na temelju članka 95. stavka 2. Zakona o prostornom uređenju („Narodne novine“ broj 153/13. i 65/17)) i članka 44. Statuta Općine Legrad („Službeni glasnik Koprivničko-križevačke županije“ broj 5/13. i 2/18), općinski načelnik Općine Legrad, 10. prosinca 2017. godine, donio je

ZAKLJUČAK
o utvrđivanju Prijedloga II. Izmjena i dopuna
Prostornog plana uređenja Općine Legrad za javnu raspravu

I.

Na temelju Nacrta Prijedloga II. Izmjena i dopuna Prostornog plana uređenja Općine Legrad utvrđuje se Prijedlog II. Izmjena i dopuna Prostornog plana uređenja Općine Legrad za javnu raspravu, a koji se nalazi u prilogu i čini sastavni dio ovog Zaključka.

II.

Javna rasprava će trajati 15 dana, od **13. prosinca 2018. godine do 28. prosinca 2018. godine**. Javni uvid u Prijedlog II. Izmjena i dopuna Prostornog plana uređenja Općine Legrad moći će se izvršiti za vrijeme trajanja javne rasprave u prostorijama Općine Legrad, Trg Svetog Trojstva 52A, Legrad, svakog radnog dana u vremenu od 8,00 do 14,00 sati i na mrežnim stranicama Općine Legrad, www.opcinalegrad.hr.

III.

Javno izlaganje Prijedloga II. Izmjena i dopuna Prostornog plana uređenja Općine Legrad organizirat će se u Društvenom domu u Legradu, Trg Svetog Trojstva 52A, Legrad i to **27. prosinca 2018. godine u 12,00 sati**.

IV.

Primjedbe i prijedlozi na Prijedlog II. Izmjena i dopuna Prostornog plana uređenja Općine Legrad sudionici mogu davati tijekom javne rasprave, zaključno sa 28. prosinca 2018. godine i to na slijedeći način:

- postavljanjem pitanja tijekom javnog izlaganja o predloženim rješenjima,
- davanjem prijedloga i primjedbi u zapisnik za vrijeme izlaganja,
- upućivanjem pisanih prijedloga i primjedbi Jedinistvenom upravnom odjelu Općine Legrad, Trg Svetog Trojstva 52A, Legrad.

Prijedlozi i primjedbe koji nisu dostavljeni u roku ili nisu čitljivo napisani, ne moraju se uzeti u obzir u pripremi Izvješća o javnoj raspravi.

V.

Javna rasprava o Prijedlogu II. Izmjena i dopuna Prostornog plana uređenja Općine Legrad objavit će se u dnevnom tisku, na mrežnim stranicama Ministarstva graditeljstva i prostornoga uređenja te na mrežnim stranicama Općine Legrad.

KLASA: 350-02/16-01/02
URBROJ: 2137/10-18-43
Legrad, 10. prosinca 2018.



OPĆINSKI NAČELNIK:
Ivan Sabolić, mag.pol.

Na temelju članka 96. stavka 3. Zakona o prostornom uređenju („Narodne novine“ broj 153/13. i 65/17) i Zaključka općinskog načelnika Općine Legrad, KLASA: 350-02/16-01/02, URBROJ: 2137/10-18-43 od 10. prosinca 2018., objavljuje se

**JAVNA RASPRAVA
O PRIJEDLOGU II. IZMJENA I DOPUNA PROSTORNOG PLANA
UREĐENJA OPĆINE LEGRAD SA SMANJENIM SADRŽAJEM**

Javna rasprava sastoji se od javnog uvida i javnog izlaganja.

1. Javna rasprava će trajati od 13. prosinca 2018. do 28. prosinca 2018. godine.
2. Javni uvid u Prijedlog II. Izmjena i dopuna Prostornog plana uređenja Općine Legrad moći će se izvršiti za vrijeme trajanja javne rasprave u prostorijama Općine Legrad, Trg Svetog Trojstva 52A, Legrad, svakog radnog dana u vremenu od 8.00 do 14.00 sati i na mrežnim stranicama Općine Legrad, www.opcinalegrad.hr.
3. Javno izlaganja Prijedloga II. Izmjena i dopuna Prostornog plana uređenja Općine Legrad održat će se u Društvenom domu u Legradu, Trg Svetog Trojstva 52A i to 27. prosinca 2018. godine u 12,00 sati.
4. Primjedbe i prijedlozi na Prijedlog II. Izmjena i dopuna Prostornog plana Općine Legrad sudionici mogu davati tijekom javne rasprave, zaključno sa 28.12.2018. godine i to na slijedeći način:
 - postavljanjem pitanja tijekom javnog izlaganja o predloženim rješenjima,
 - davanjem prijedloga i primjedbi u zapisnik za vrijeme izlaganja,
 - upućivanjem pisanih prijedloga i primjedbi Jedinstvenom upravnom odjelu Općine Legrad, Trg Svetog Trojstva 52A, 48317 Legrad.

Prijedlozi i primjedbe koji nisu dostavljeni u roku ili nisu čitljivo napisani, ne moraju se uzeti u obzir u pripremi Izvješća o javnoj raspravi.

Podnositelji moraju na podnesku navesti adresu za dostavu odgovora.

KLASA: 350-02/16-01/02
URBROJ: 2137/10-18-44
Legrad, 10. prosinca 2018.

OPĆINSKI NAČELNIK:
Ivan Sabolić, mag.pol.



Opcina Legrad

Pošiljatelj: Web <Web@mgipu.hr>
Poslano: 12. prosinca 2018. 9:10
Primatelj: Opcina Legrad
Predmet: RE: Općina Legrad - Objava Javne rasprave o Nacrtu prijedloga II. Izmjena i dopuna Prostornog plana uređenja Općine Legrad sa smanjenim sadržajem

Poštovani,

Informacija o javnoj raspravi je objavljena na web stranici Ministarstva graditeljstva i prostornoga uređenja. Poveznica: <https://mgipu.gov.hr/o-ministarstvu-15/djelokrug/prostorno-uredjenje-3335/prostorni-planovi-8193/informacije-o-planovima-u-izradi/informacije-o-javnim-raspravama/3865>

Lijepi pozdrav,
Valentina Vincek

Ministarstvo graditeljstva i prostornoga uređenja
Samostalna služba za odnose s javnošću i informiranje
Valentina Vincek, voditeljica službe
Ulica Republike Austrije 20, 10 000 Zagreb
Tel: 01 3782 404 Lok: 8404

From: Opcina Legrad <opcina-legrad@kc.t-com.hr>
Sent: Wednesday, December 12, 2018 8:13 AM
To: Web <Web@mgipu.hr>
Subject: Općina Legrad - Objava Javne rasprave o Nacrtu prijedloga II. Izmjena i dopuna Prostornog plana uređenja Općine Legrad sa smanjenim sadržajem

Poštovani!

Na temelju odredbi Zakona o prostornom uređenju (NN br. 153/13. i 65/17) u prilogu vam dostavljamo Obavijest o Javnoj raspravi o Nacrtu prijedloga II. Izmjena i dopuna Prostornog plana uređenja Općine Legrad sa smanjenim sadržajem, radi objave na web stranici Ministarstva graditeljstva i prostornoga uređenja.

S poštovanjem,

Općinski načelnik Ivan Sabolić, mag.pol.

Razmislite o okolišu prije ispisa ove poruke na papir. / Think before printing this message.

IZJAVA O ODRICANJU OD ODGOVORNOSTI: Ova elektronička poruka može sadržavati osjetljive, povjerljive i/ili povlaštene informacije te je namijenjena isključivo naznačenom primatelju i/ili grupi primatelja. Ako ste je primili pogreškom, molimo Vas da o tome odmah obavijestite pošiljatelja te da izvornu poruku i sve njene priloge odmah, bez čitanja, trajno izbrišete. Neovlaštena uporaba, distribucija, otkrivanje, umnožavanje ili izmjena ove poruke je zabranjena. Sadržaj, stavovi i mišljenja izneseni u poruci su autorovi i ne predstavljaju nužno službeni stav Ministarstva graditeljstva i prostornoga uređenja RH. Budući da komunikacija putem interneta spada u otvoreni način razmjene informacija, Ministarstvo graditeljstva i prostornoga uređenja RH ne prihvaća nikakvu odgovornost za eventualnu štetu nastalu primitkom ove poruke i svih njezinih priloga.

DISCLAIMER: This email may contain sensitive, confidential and/or privileged information and is intended only for the recipient and/or group of recipients to which it is addressed. If you received this in error, please immediately notify the sender and permanently delete the original email and any attachments, without reading them. Any unauthorized use, dissemination, disclosure, copying of or change to this email is prohibited. The content, views and opinions expressed in this email are those of the sender only and do not necessarily represent the official views of the Ministry of Construction and Physical Planning of the Republic of Croatia. As internet communication is an open form of information exchange, the Ministry of of Construction and Physical Planning of the Republic of Croatia excludes all liability for any loss or damage arising from the receipt of this message and any of its attachments.



REPUBLIKA HRVATSKA
KOPRIVNIČKO-KRIŽEVAČKA ŽUPANIJA
OPĆINA LEGRAD
OPĆINSKI NAČELNIK

KLASA: 350-02/16-01/02
URBROJ: 2137/10-18-45
Legrad, 10. prosinca 2018.

SVIMA

**PREDMET: II. Izmjene i dopune Prostornog plana uređenja Općine
Legrad sa smanjenim sadržajem
- Obavijest o javnoj raspravi**

Poštovani,

Na temelju članka 97. Zakona o prostornom uređenju („Narodne novine“ broj 153/13. i 65/17) obavještavamo Vas da je objavljena javna rasprava o Prijedlogu **II. Izmjena i dopuna Prostornog plana uređenja Općine Legrad sa smanjenim sadržajem.**

Javna rasprava će trajati 15 dana, od 13. do 28. prosinca 2018. godine.

Javni uvid u Prijedlog II. Izmjena i dopuna Prostornog plana uređenja Općine Legrad moći će se izvršiti za vrijeme trajanja javne rasprave u prostorijama Općine Legrad, Trg Svetog Trojstva 52A, Legrad, svakog radnog dana u vremenu od 8.00 do 14.00 sati i na mrežnim stranicama Općine Legrad, www.opcinalegrad.hr.

Javno izlaganje Prijedlog II. Izmjena i dopuna Prostornog plana uređenja Općine Legrad održat će se u Društvenom domu u Legradu, Trg Svetog Trojstva 52A i to **27. prosinca 2018. godine u 12.00 sati.**

Sukladno članku 101. Zakona o prostornom uređenju, javnopravno tijelo koje je dalo donosno trebalo dati zahtjeve za izradu II. Izmjena i dopuna Prostornog plana uređenja Općine Legrad, u javnoj raspravi sudjeluje davanjem mišljenja o prihvaćanju tih zahtjeva, odnosno mišljenja o primjeni posebnog propisa i/ili dokumenta koji je od utjecaja na predmetne izmjene.

Ako svoje mišljenje ne dostavite u gore navedenom roku, smatra se da je mišljenje dano i da je prijedlog izrađen u skladu s danim zahtjevima, odnosno s posebnim propisom i/ili dokumentom koji je od utjecaja na prostorni plan.

U prilogu vam dostavljamo u digitalnom obliku Nacrt prijedloga II. Izmjena i dopuna Prostornog plana uređenja Općine Legrad sa smanjenim sadržajem.

S poštovanjem,



Općinski načelnik:
Ivan Sabolić, mag.pol.

DOSTAVITI:

1. Zavod za prostorno uređenje Koprivničko-križevačke županije, Florijanski trg 4/I, 48000 Koprivnica,
2. Upravni odjel za prostorno uređenje, gradnju, zaštitu okoliša i zaštitu prirode Koprivničko-križevačke županije, A. Nemčića 5, 48000 Koprivnica,
3. Upravni odjel za gospodarstvo, komunalne djelatnosti i poljoprivredu Koprivničko-križevačke županije, A. Nemčića 5, 48000 Koprivnica,
4. Ministarstvo gospodarstva, Uprava za industrijsku politiku, energetiku i rudarstvo, Sektor za rudarstvo, Ulica grada Vukovara 78, 10000 Zagreb,
5. Ministarstvo gospodarstva, Uprava za industrijsku politiku, energetiku i rudarstvo, Sektor za energetiku, Služba za obnovljive izvore energije, energetska učinkovitost i nove tehnologije, Ulica grada Vukovara 78, 10000 Zagreb,
6. Ministarstvo poljoprivrede, Uprava poljoprivrede i prehrambene industrije, Ulica grada Vukovara 78, 10000 Zagreb,
7. Ministarstvo poljoprivrede, Uprava šumarstva, lovstva i drvne industrije, Trg kralja Petra Krešimira IV br. 1, 10000 Zagreb,
8. Ministarstvo poljoprivrede, Uprava vodnog gospodarstva, Ulica grada Vukovara 78, 10000 Zagreb,
9. Ministarstvo zaštite okoliša i energetike, Uprava za zaštitu prirode, Radnička cesta 80, 10000 Zagreb,
10. Hrvatska agencija za okoliš i prirodu, Radnička cesta 80, 10000 Zagreb,
11. Ministarstvo kulture, Uprava za zaštitu kulturne baštine, Konzervatorski odjel u Bjelovaru, Trg Eugena Kvaternika 6, 43000 Bjelovar,
12. Javna ustanova za upravljanje zaštićenim prirodnim vrijednostima na području Koprivničko-križevačke županije, Florijanski trg 4/II, 48000 Koprivnica,
13. Ministarstvo unutarnjih poslova, Ulica grada Vukovara 33, 10000 Zagreb,
14. MUP, PU Koprivničko-križevačka, Trg E. Kumičića 18, 48000 Koprivnica,
15. INA – industrija nafte d.d., SD istraživanje i proizvodnja nafte i plina, Šubićeva 29, 10000 Zagreb,
16. Hrvatske ceste d.o.o. za upravljanje, građenje i održavanje državnih cesta, Vončinina 3, 10000 Zagreb,
17. Županijska uprava za ceste Koprivničko-križevačke županije, Ivana Zakmardija Dijankovečkog 3, 48260 Križevci,
18. Hrvatske vode, Vodnogospodarski odsjek za Muru i gornju Dravu, Međimurska 26b, 42000 Varaždin,
19. Hrvatske vode d.o.o., VGI Đurđevac, Ulica Antuna Radića 8b, 48350 Đurđevac,
20. HEP, Hrvatska elektroprivreda – operater distribucijskog sustava d.o.o., DP "Elektra" Koprivnica, Hrvatske državnosti 32, 48 000 Koprivnica,
21. Hrvatski operator prijenosnog sustava d.o.o., Kupska 4, 10000 Zagreb,
22. KOPRIVNICA – PLIN distribucija plina d.o.o., Mosna 15, 48000 Koprivnica,
23. KOPRIVNIČKE VODE d.o.o., Mosna 15, 48000 Koprivnica,
24. GKP KOMUNALAC d.o.o., Mosna 15, 48000 Koprivnica,
25. HŽ Infrastruktura, Mihanovićeva 12, 10000 Zagreb,
26. JANAF, Jadranski naftovod, Sektor investicija i IT, Ulica grada Vukovara 14, 10000 Zagreb
27. PLINACRO9 d.o.o., Savska cesta 88A, 10000 Zagreb,
28. Hrvatske šume d.o.o. Zagreb, Uprava šuma podružnica Koprivnica, I. Meštrovića 28, 48000 Koprivnica,
29. HT, Hrvatske telekomunikacije, Sektor za dokumentaciju i telekomunikacijsku

Z A P I S N I K
od 27. prosinca 2018. godine

sa održane javne rasprave o Prijedlogu II. Izmjena i dopuna Prostornog plana uređenja Općine Legrad sa smanjenim sadržajem.

Prisutni: prema Popisu prisutnih u prilogu zapisnika.

Zapiski: Vesnica Cvetnić – službenica Općine Legrad.

Početak rada: 12.00 sati.

Općinski načelnik je pozdravio sve prisutne i otvorio javnu raspravu o Prijedlogu II. Izmjena i dopuna PPUO Legrad sa smanjenim sadržajem, te dao riječ predstavniku izrađivača „URBANE TEHNIKE“ d.o.o. iz Zagreba, gosp. Zdravku Krasiću.

Gosp. Krasić kratko pojašnjava sve promjene u Prostornom planu Općine Legrad koje je potrebno napraviti na temelju podnesenih zahtjeva fizičkih i pravnih osoba koje imaju određene pravne interese za izmjenama na pojedinim lokacijama u prostoru na području Općine. Osim predloženih promjena u Prostornom planu isti je potrebno uskladiti i sa zakonskim propisima te sa Županijskim prostornim planom Koprivničko-križevačke županije. Najprije je pojasnio da je 13. prosinca 2018. godine otvorena Javna rasprava po prijedlogu II. Izmjena i dopuna PPUO Legrad koja traje 15 dana i završava sa 28.12.2018. godine. U tom razdoblju sve zainteresirane pravne i fizičke osobe mogu iznijeti svoje primjedbe i prijedloge na predloženi dokument. Prijedlog II. izmjena i dopuna PPUO Legrad sastoji se od Tekstualnog i Grafičkog dijela koji sadrži građevinska područja naselja, od Kartograma, obveznih priloga te obrazloženja.

Nakon toga je pojasnio ciljne izmjene Prostornog plana koje se odnose na:

- usklađivanje građevinskih zona sa novim katastarskim izmjerama,
- korekcija granica površina za eksploataciju geotermalne vode u katastarskoj općini Kutnjak i Selnica Podravska, a koje se odnose na bušotine, termoelektrane i staklenike,
- ucertane su planirane gospodarske zone jugozapadno od Zablatja i sjeverno od Legrada, te planirano geotermalno eksploatacijsko polje jugozapadno od Zablatja,
- ucertane su lokacije pristaništa na rijeci Dravi kod ušća Mure i Drave, te na jezeru Šoderica,
- ucertano je planirano sportsko letjelište blizu jezera Šoderica,
- ucertane su planirane površine za razvoj turizma – kamp odmorište – robinzonski smještaj uz rijeku Dravu,
- ucertano je novoplanirano eksploatacijsko polje u svrhu sanacije na jezeru Šoderica,
- izvršena je promjena namjene površina uz bivšu karaulu u Legradu sa društvene namjene u sportsko-rekreacijsku namjenu,
- ukinuta je obveza izrade UPU-a za Turističko naselje Šoderica II.
- izvršena je prenamjena određenih područja na TRC Šoderica u stambene namjene radi formiranja novih gradilišta blizu jezera, na prostoru Lazina, ali i unutar samog izgrađenog dijela TRC Šoderica

Nakon izlaganja gosp. Krasića otvorena je rasprava u kojoj su svojim primjedbama i prijedlozima sudjelovali predstavnici Zavoda za prostorno uređenje Koprivničko-križevačke županije, ravnateljica Javne ustanove za upravljanje zaštićenim dijelovima prirode na području Koprivničko-križevačke županije, predstavnik IGMA-e d.o.o. iz Koprivnice, predstavnik INA-e d.d. te gosp. Ivica Baranašić iz Malog Otoka (područje Općine Legrad).


S obzirom na iznesene primjedbe navedenih sudionika u raspravi, gosp. Krsić poziva sve koji su dali određene primjedbe ili prijedloge da iste upišu u Knjigu primjedbi koja je otvorena tijekom Javne rasprave odnosno da svoje primjedbe ili prijedloge dostave pismeno u Općinu.

Za raspravu i pitanja se više nitko nije javio, te se gosp. Krsić i načelnik Općine, Ivan Sabolić zahvaljuju svim prisutnim sudionicima i zaključuje se javna rasprava po Prijedlogu II. Izmjena i dopuna Prostornog plana uređenja Općine Legrad sa smanjenim sadržajem.

Dovršeno u: 13.10 sati.

Zapisničar:
Vesnica Cvetnić









**JAVNO IZLAGANJE PRIJEDLOG II. IZMJENA I DOPUNA PROSTORNOG PLANA UREĐENJA
OPĆINE LEGRAD
POTPISNA LISTA**

27. PROSINCA 2018. GODINE

IME I PREZIME	DATUM	TVRTKA/ORGANIZACIJA	E-MAIL ADRESA	KONTAKT	POTPIS
1 ZATKO FILIPOVIĆ	27.12.2018.	ZAVOD ZA PROSTORNO UREĐENJE KOPRIV. CRIZ. ŽUPANIJE	zlatko.filipovic@kckzz.hr	099/210 44 11	
2 BRANKO KRŠTOFEK	27.12.2018.	INA d.d.	branko.krstofek@ina.hr	098390 200	
3 SASA ČEŠAR	27.12.2018.	ZAVOD ZA PROSTORNO UREĐENJE - KUZ	sasa@prostorno-ud.hr	068/624-406	
4 ŽEJKO KOLAR	27.12.2018.	Primo Kolarić izmy vestibul vestibul.kkz	zjk@kolarić vestibul.kkz	048611-750	

BLAŽENKA LUKŠIĆ	27. 12. 2018.	ZAVOD ZA PRAVNI POSREDOVANJE KIZ	blazenska.lukasic@kctez.hr	058 621 851	
MICA BABIĆ	27. 12. 2018.	OPG MICA BARAVIĆ		098 9594762	
ALEN IGRIĆ	27. 12. 2018.	IGPA d.o.o.	alen.ignic@nexe.hr	098 246 484	
MIRNA SPISLIĆ	27. 12. 2018.	OPĆINA KLEPAČEVAC	legrad.kocubovic@gmail.com	099 204 3338	

5.

6.

7.

8.

JAVNA RASTRAVA

O NACRTU PRIJEDLOGA

II IZMJENA I DOPUNA

PROSTORNOG PLANA

UREĐENJA OPĆINE

LEGRAD SA SMANJENIM

SADRŽAJEM

1. INA d.o. - prumi/odba

- Dostavom zahtjeva i prijedloga za izradu
11.10 PPU Općina Legrad
- KE: 5030 8575 / 17-07-17/2581 - 340/BK o.j.

24. srpnja 2019.g.

Uzrahaću dostaviti:

- EPU (eksplozivna poga uključujući)
Legrad i Kutnjak - Dolina, novo granice

- Vojniji granicni i sudarski objekt

- Plimoradi, slauoradi, konduratoradi, itd.

- Zašttni signurni prostor oko sudarskih
granica i ustolova (pravo zehovano...)

- sva navedeno mi je potrebno u radovima plan
izvođenja općine Legrad.

Slijedom navedenog molimo Vas da možete na
bilo koje vrijeme sudarske objekte i ustolove
sa protjeci m. turacem engulor
Isto tako spomenući u tehničkom dijelu PP

Branko Kristofak

mob: 098 390 200

e-mail: branko.kristofak@ms.hr *Branko Kristofak*

2. "Jaus utausz za uporejanyje
rastlencem dylarime prude
Ma podnuzju kopredic-knizic
zycujuje" da je sledecu
PRIMJEDBA:
Tekst u poslovanju PRIZBNA
BASTNA" nije uskladu sa
odredbama vorčicij takoz
o roštit mnode.
Prilogebe ce hti dostarjeme
u fisovom o šilky.

Zlucal

3. ZAVOD za prostorno urezenje kti
PRIMJEDBE koje se odnose na projekt
i funkcionalno Plano dostaviti samo
u pisarnom obliku, a odnose se na
sne što se istaklo na planu, izlaganj
d rasprav, a odnose se na ekplendacije
poga kveralech smoris, fotografirane
zemljike, predstavita za čimne, pravie
Opšive, postopaje s otzadom itd.
Lešnod,
27.12.2018. *Sačelka Stupx*

4. IGMA d.o.o. kopovnica

PRIMJEDBA: Potrebno je uskladiti
kartografski prikaz ekploatacijskih
polja (postojeća i buduća) sa
tekstom.

27.12.2018

Stupx

28.12.2018.

1. MARKO HORVAT, OPG.

ČESTICA 897 K.O. VELIKI DOK

PLAN IZGRADNJE SKLADIŠTA I SUŠARE ZA ŽITARICE

- MOLIM DA SE ČESTICA VIDI U

M4 ZONU - PRETEŽNO SVOJOPRIPETNU GOSPODARSTVO

ZI.

Marko Horvat

28.12.2018

MICA BAZA NAŠE

- TRAŽIM OD IZVODITEĽA

PROSTORNOG PLANA OPCIJNE

LEGAND I OPCIJNEGO VIŠEĆA

DA MI NA ČESTICAMA

KATASTARSKO OPCIJNU VELI KI DOK

115513, 1153, 1152

DA UVEĆE U PROSTORU PLAD DA

MI SE DOZVOLI GRADNJA SUŠARE

ZA ŽITARICE, SA SKLADNMA I

PODNU SKLADIŠTEM

KONTAKT MOB

MICA BAZA NAŠE

Mica Baza Naše

2.01.2019.

Republika Hrvatska OPĆINA LEGRAD		
Primjeno:	2.01.2019.	
Klasifikacijska oznaka	Organizacij, jedinica	
350-02/16-01/02	-	
Unutřbeni broj	Prilog	Vrijednost
376-19-52	/	/

KLASA: 350-05/17-01/216
URBROJ: 376-10-18-4
Zagreb, 18. prosinca 2018.

Republika Hrvatska
Koprivničko-križevačka županija
Općina Legrad
Općinski Načelnik
Trg Sv. Trojstva 2a
48317 Legrad

Predmet: Općina Legrad
II. IZMJENE I DOPUNE PPUO LEGRAD SA SMANJENIM SADRŽAJEM
- mišljenje u tijeku javne rasprave

Veza: Vaš dopis KLASA: 350-02/16-01/02, URBROJ: 2137/10-18-45 od 10. prosinca 2018.

Poštovani,

Hrvatska regulatorna agencija za mrežne djelatnosti (dalje: HAKOM) zaprimila je vaš dopis kojim tražite da na osnovu članka 101. Zakona o prostornom uređenju (NN br. 153/13) i članka 25. stavka 2. i 3. Zakona o elektroničkim komunikacijama (NN br. 73/08, 90/11, 133/12, 80/13, 71/14 i 72/17) izda mišljenje na prijedlog II. IZMJENE I DOPUNE PPUO LEGRAD SA SMANJENIM SADRŽAJEM za javnu raspravu.

Uvidom u dostavljeni prijedlog II. IZMJENE I DOPUNE PPUO LEGRAD SA SMANJENIM SADRŽAJEM za javnu raspravu **potvrđujemo** da na prijedlog nemamo primjedbi.

S poštovanjem,

RAVNATELJ

HRVATSKA REGULATORNA AGENCIJA
ZA MREŽNE DJELATNOSTI
Roberta Frangeša Mihanovića 9
3 ZAGREB

mr.sc. Miran Gosta

Dostaviti:

1. Naslovu preporučeno

Sektor za razvoj i strateško planiranje
 Odjel za razvoj i planiranje
 Klasa: 350-02/17-1/131
 Urbroj: 345-212-392-2018-4/DB
 Zagreb, 21. 12. 2018. god.

Republika Hrvatska OPĆINA LEGRAD		
Primljeno: 28. 12. 2018.		
Klasifikacijska oznaka	Organizacij. jedinica	
350-02/18-01/02	-	
Uredbeni broj	Priilog	Vrijednost
345-18-51	/	REPUBLIKA HRVATSKA

REPUBLIKA HRVATSKA
KOPRIVNIČKO – KRIŽEVAČKA
OPĆINA LEGRAD
 Trg Svetog Trojstva 52 A
33 517 LEGRAD

Predmet: II. Izmjene i dopune Prostornog plana uređenja Općine Legrad
 - javna rasprava, mišljenje

Vašim dopisom, klasa: 350-02/16-01/02, ur. broj: 2137/10-18-45 od 10. prosinca 2018. godine, pozvali ste nas na javnu raspravu o Prijedlogu II. Izmjena i dopuna Prostornog plana uređenja Općine Legrad, te ste zatražili naše mišljenje.

Temeljem članka 101. Zakona o prostornom uređenju („Narodne novine“ broj 153/13, 65/17) i članka 82. Zakona o cestama („Narodne novine“ broj 84/11, 22/13, 54/13, 148/13, 92/14) Hrvatske ceste d.o.o. obvezne su izvršiti pregled izrađene prostorno-planske dokumentacije te dati očitovanje na predložena rješenja cestovne infrastrukture državnog značenja.

Pregledom Prijedloga predmetnog Plana utvrđeno je sljedeće:

1. Postojeća državna cesta DC 20 na području Općine Legrad, ucrtana je u Prijedlog plana u skladu s važećom Odlukom o razvrstavanju javnih cesta (NN 103/18).

S poštovanjem



v.d. direktora Sektora:

Tomislav Cvetko, dipl. ing. građ.

Na znanje:
 - Pismohrana, ovdje

27.12.



REPUBLIKA HRVATSKA
MINISTARSTVO GOSPODARSTVA,
PODUZETNIŠTVA I OBRTA

KLASA: 350-01/18-01/32
URBROJ: 526-03-03-01/1-18-2
Zagreb, 14. prosinca 2018. godine

Republika Hrvatska
OPĆINA LEGRAD

Primljeno: 27.12.2018.		
Klasifikacijska oznaka	Organizacij. jedinica	
350-02/16-01/02	/	
Ured/broj	Prilog	Vrijednost
526-07-18-50	5	/



KOPRIVNIČKO-KRIŽEVAČKA ŽUPANIJA
Općina Legrad
Općinski načelnik
48 317 Legrad, Trg Svetog trojstva 52A

PREDMET: "II. Izmjene i dopune Prostornog plana uređenja Općine Legrad"

- podaci, daju se

Veza: Vaš dopis KLASA: 350-02/16-01/02, URBROJ: 2137/10-18-45, od 10. prosinca 2018. godine, zaprimljen u Ministarstvu gospodarstva, poduzetništva i obrta dana 14. prosinca 2018. godine

Poštovani,

glede traženja iz vašeg dopisa, KLASA: 350-02/16-01/02, URBROJ: 2137/10-18-45, od 10. prosinca 2018. godine, upućujemo kako slijedi:

Uvidom u Jedinostveni informacijski sustav mineralnih sirovina Republike Hrvatske, dostavljamo vam u prilogu ovoga dopisa podatke o eksploatacijskim poljima mineralnih sirovina koja se nalaze na području Općine Legrad.

Ministarstvo gospodarstva, poduzetništva i obrta ukazuje da ne može dostaviti podatke za *Ucertavanje planiranog EP u svrhu sanacije na jezeru Šoderica*, budući nema upisan istražni prostor ili eksploatacijsko polje mineralnih sirovina pod tim nazivom u Jedinostvenom informacijskom sustavu mineralnih sirovina Republike Hrvatske.

S poštovanjem,

DRŽAVNI TAJNIK
Mario Antonić



Prilog: 2!

Oznaka u registru	Naziv eksploatacijskog polja	Koncesija	Rok koncesije - od	Rok koncesije - do	RGS - Ovlaštenik	Vrsta mineralne sirovine	Status	Županija	JLS	Rok važenja - od	Rok važenja - do
EP-E11-38	GAŠPAR SJEVER	Važeća	30.12.2014.	31.12.2024.	ŠARAN 2 vl. Marijan Gašpar	Građevni pijesak i šljunak	Aktivno	Koprivničko-križevačka	LEGRAD	05.06.2014.	31.12.2050.
EP-E11-43	JAGNJEŽDE 2	Važeća	29.10.2013.	01.09.2029.	IGMA d.o.o.	Građevni pijesak i šljunak	Aktivno	Koprivničko-križevačka	LEGRAD	12.11.2002.	31.12.2042.
EP-E11-51	POD BRESTOM	Važeća	03.09.2014.	03.09.2037.	HALAPIJA d.o.o.	Građevni pijesak i šljunak	Aktivno	Koprivničko-križevačka	LEGRAD	01.09.2014.	01.09.2054.
EP-E11-59	GORNJE GRMLJE	Nevažeća			BEDNJA d.o.o.	Građevni pijesak i šljunak	Aktivno	Koprivničko-križevačka	LEGRAD	19.12.2016.	31.12.2040.

1. NAZIV EKSPLOATACIJSKOG POLJA

GAŠPAR SJEVER

2. VRSTA MINERALNE SIROVINE

Građevni pijesak i šljunak

3. LOKACIJA EKSPLOATACIJSKOG POLJA

GRAD/OPĆINA: Općina Legrad

ŽUPANIJA: Koprivničko-križevačka

4. POVRŠINA EKSPLOATACIJSKOG POLJA

5,96 ha

5. PROSTORNI PODACI

KOORDINATE VRŠNIH TOČAKA

Oznaka točke	E	N	Dužina stranica, m
1	526 246,007	5 127 629,873	245,41
2	526 014,580	5 127 548,223	54,98
3	525 982,474	5 127 592,860	44,26
4	525 962,962	5 127 632,585	6,58
5	525 956,764	5 127 630,378	172,64
6	525 879,838	5 127 784,937	5,76
7	525 885,198	5 127 787,038	51,51
8	525 871,857	5 127 836,790	93,04
9	525 964,772	5 127 841,543	167,26
10	526 117,815	5 127 774,065	28,41
11	526 127,073	5 127 747,208	41,06
12	526 144,269	5 127 709,920	24,62
13	526 156,672	5 127 688,652	62,80
14	526 215,985	5 127 709,272	62,46
15	526 232,892	5 127 649,147	23,31
1	526 246,007	5 127 629,873	

1. NAZIV EKSPLOATACIJSKOG POLJA

JAGNJEŽDE 2

2. VRSTA MINERALNE SIROVINE

Građevni pijesak i šljunak

3. LOKACIJA EKSPLOATACIJSKOG POLJA

GRAD/OPĆINA: Općina Legrad

ŽUPANIJA: Koprivničko-križevačka

4. POVRŠINA EKSPLOATACIJSKOG POLJA

87,50 ha

5. PROSTORNI PODACI

KOORDINATE VRŠNIH TOČAKA

Oznaka točke	E	N	Dužina stranica, m
1	530 746,632	5 124 109,585	999,87
2	529 746,943	5 124 090,724	874,90
3	529 730,376	5 124 965,468	999,87
4	530 730,067	5 124 984,340	874,91
1	530 746,632	5 124 109,585	

1. NAZIV EKSPLOATACIJSKOG POLJA

POD BRESTOM

2. VRSTA MINERALNE SIROVINE

Građevni pijesak i šljunak

3. LOKACIJA EKSPLOATACIJSKOG POLJA

GRAD/OPĆINA: Općina Legrad

ŽUPANIJA: Koprivničko-križevačka

4. POVRŠINA EKSPLOATACIJSKOG POLJA

7,85 ha

5. PROSTORNI PODACI

KOORDINATE VRŠNIH TOČAKA

Oznaka točke	E	N	Dužina stranica, m
1	520 833,786	5 127 243,571	
2	520 796,890	5 127 290,874	59,99
3	520 678,585	5 127 306,638	119,35
4	520 612,869	5 127 291,395	67,46
5	520 652,616	5 127 146,143	150,59
6	520 633,246	5 127 112,775	38,58
7	520 607,124	5 127 013,278	102,87
8	520 637,380	5 126 999,849	33,10
9	520 710,266	5 126 953,225	86,52
10	520 741,823	5 126 923,820	43,13
11	520 771,552	5 126 885,381	48,59
12	520 848,886	5 126 920,845	85,08
13	520 848,294	5 127 163,843	243,00
1	520 833,786	5 127 243,571	81,04

1. NAZIV EKSPLOATACIJSKOG POLJA

GORNJE GRMLJE

2. VRSTA MINERALNE SIROVINE

Građevni pijesak i šljunak

3. LOKACIJA EKSPLOATACIJSKOG POLJA

GRAD/OPĆINA: Općina Legrad

ŽUPANIJA: Koprivničko-križevačka

4. POVRŠINA EKSPLOATACIJSKOG POLJA

8,13 ha

5. PROSTORNI PODACI

KOORDINATE VRŠNIH TOČAKA

Oznaka točke	E	N	Dužina stranica, m
1	521 010,200	5 128 121,930	93,51
2	520 972,810	5 128 036,220	17,89
3	520 956,660	5 128 043,920	335,55
4	520 621,390	5 128 057,580	229,15
5	520 689,730	5 128 276,300	79,40
6	520 767,910	5 128 262,430	79,69
7	520 847,480	5 128 266,770	204,91
8	521 051,610	5 128 284,590	6,77
9	521 058,080	5 128 282,600	167,65
1	521 010,200	5 128 121,930	



društvo s ograničenom odgovornošću

10000 Zagreb, Ulica kneza Branimira 1

Uprava: Krunoslav Jakupčić, dipl. ing. šum. – predsjednik; Ante Sabljčić, dipl. ing. šum. – član; mr.sc. Igor Fazekaš – član • Trgovački sud u Zagrebu (MBS 080251008) • MB 3631133 • OIB 69693144506 • Žiro račun broj: 2340009-1100100360 kod Privredne banke Zagreb • IBAN: HR46 2340 0091 * SWIFT: PBZGH2X * Temeljni kapital 1.171.670.000,00 kn, uplaćen u cijelosti • Telefon: 01/4804 111 • Telefax: 01/4804 101 • pp 148, 10002 Zagreb • web: http://www.hrsume.hr • e-mail: direkcija@hrsume.hr

UPRAVA ŠUMA PODRUŽNICA KOPRIVNICA, I. MEŠTROVIĆA 28; KOPRIVNICA Tel.: 048/ 250 900 Fax: 048/ 250 963

KLASA: KC/18-01/3350

URBROJ: 06-00-06/02-18-02

Koprivnica, 18. prosinac 2018. godina

REPUBLIKA HRVATSKA
KOPRIVNIČKO – KRIŽEVAČKA ŽUPANIJA
OPĆINA LEGRAD
Općinski načelnik

Predmet: Prijedlog II. Izmjena i dopuna Prostornog plana uređenja Općine Legrad
- mišljenje, dostavlja se

Prema dostavljenoj dokumentaciji te usporedbom sa važećim šumskogospodarskim planovima za državne šume nemamo primjedbe na prijedlog prostorno planske dokumentacije.

S poštovanjem,

VOĐITELJ UPRAVE ŠUMA
PODRUŽNICA KOPRIVNICA:
ZAGREB
Mirko Kovačev, dipl. ing. šum.

Dostaviti:

- 1. Naslovu
- 2. Pismohrana

Republika Hrvatska
OPĆINA LEGRAD

Primljeno	27.12.2018.	
Klasifikacijska oznaka	Organizacij. jedinica	
350-02/18-01/02	-	
Uredbeni broj	Prilog	Vrijednost
373-18-49	✓	✓

27.12.



ŽIVJETI ZAJEDNO

Hrvatski Telekom d.d.

Odjel upravljanja elektroničkom komunikacijskom infrastrukturom

Grupa za tehničku dokumentaciju i arhivu

Adresa: Harambašićeva 39, Zagreb

Telefaks: +385 1 4983-010

Općina Legrad

Trg Sv. Trojstva 52A

48317 Legrad

Republika Hrvatska
OPĆINA LEGRAD

Primljeno: 27.12.2018		
Klasifikacijska oznaka	Organizacij. jedinica	
350-02/16-01/02	/	
Uredžbeni broj	Prilog	Vrijednost
376-18-48	/	/

OZNAKA T43 48639548-18
 KONTAKT Mirko Domitrović
 TELEFON 01-4918663
 DATUM 19.12.2018.

NASTAVNO NA KLASA: 350-02/16-01/02 Urbroj: 2137/10-18-45 II. izmjene i dopune Prostornog plana uređenja Općine Legrad sa smanjenim sadržajem javna rasprava

Poštovani

Na osnovu Vašeg dopisa dostavljamo očitovanje za potrebe razvoja elektroničke komunikacijske infrastrukture.

Molimo vas da se uvaži položaj postojeće EK infrastrukture, opće napomene i smjernice za potrebe razvoja elektroničke komunikacijske infrastrukture dostavljene prema vašem dopisu Klasa 350-02/16-01/02 Urbroj: 2137/10-17-6 Odluka o II. izmjenama i dopunama Prostornog plana uređenja Općine Legrad sa smanjenim sadržajem, naš broj T43 2826226-40369198-17

Hrvatski Telekom d.d.

Roberta Frangeša Mihanovića 9, 10110 Zagreb

Telefon: +385 1 491-1000 | faks: +385 1 491-1011 | Internet: www.t.ht.hr, www.hrvatskitelekom.hr

Poslovna banka: Zagrebačka banka d.d. Zagreb | IBAN: HR24 2360 0001 1013 1087 5 | SWIFT-BIC: ZABHR2X

Nadzorni odbor: J. R. Talbot - predsjednik

Uprava: D. Tomašković - predsjednik, M. Felkel, D. Daub, B. Drilo, N. Rapaić, S. Kramar

Registar trgovačkih društava: Trgovački sud u Zagrebu, MBS: 080266256 | OIB: 81793146560 | PDV identifikacijski broj: HR 81793146560

Temeljni kapital: 9.822.853.500,00 kuna | Ukupan broj dionica: 81.670.064 dionica bez nominalnog iznosa

**Hrvatski Telekom d.d.**

Odjel upravljanja elektroničkom komunikacijskom infrastrukturom
Odsjek upravljanja ugovornim odnosima i registraciju
Adresa: Harambašićeva 39, Zagreb
Telefaks: +385 1 4983-010

Općina Legrad
Trg Sv. Trojstva 52A
48317 Legrad

Republika Hrvatska
OPĆINA LEGRAD

Primljeno: 14.08.2017		
Klasifikacijska oznaka	Organizacij, jedinica	
350-02116-01/02	-	
Uredbeni broj	Prilog	Vrijednost
376-17-31	1	/

OZNAKA T43 2826226-40369198-17
KONTAK Mirko Domitrović
TELEFON 01-4918663
DATUM 10. 08. 2017.

NASTAVNO NA Urbroj: 2137/10-17-6 Odluka o II. izmjenama i dopunama Prostornog plana uređenja Općine Legrad sa samnjenim sadržajem

Poštovani

Na osnovu Vašeg poziva pod brojem 2137/10-17-6, 12.srpnja.2017 prema traženim informacijama dostavljamo položaj postojeće infrastrukture, opće napomene i smjernice za potrebe razvoja elektroničke komunikacijske infrastrukture.

Sukladno dokumentu Strateška studija utjecaja na okoliš za Strategiju razvoja širokopojasnog pristupa u Republici Hrvatskoj u razdoblju od 2016. do 2020. godine i prateće programe, ONP i NP-BBI. Primijeniti preporučene mjere za smanjenje utjecaja na okoliš i osiguravanja razvoja širokopojasnog pristupa u Republici Hrvatskoj.

Obaveza provedbe postupka strateške procjene proizlazi iz odredbi Zakona o zaštiti okoliša, Čl. 63 kojim se navodi kako je za strategije, planove i programe koji se odnose na područje elektroničkih komunikacija obavezna provedba postupka strateške procjene.

Studijom je zaključeno da su utjecaji ocijenjeni kao kratkotrajni i lokalnog karaktera ograničenog na usko područje izvođenja radova.

Tijekom faze korištenja širokopojasnog pristupa i prednosti koje on nudi ocijenjeno je kako će doći do pozitivnih utjecaja po gotovo svim područjima obrađenim studijom i to prvenstveno ostvarivanjem mogućnosti korištenja cijelog niza usluga koje takav pristup nudi.

Zaključno, predložene su mjere zaštite okoliša provedbom kojih je procijenjeno da će se mogući utjecaji svesti na najmanju moguću mjeru.

HRVATSKI TELEKOM D.D.

Roberta Frangeša Mihanovića 9, 10110 Zagreb

Telefon: +385 1 491-1000 | faks: +385 1 491-1011 | Internet: www.t.ht.hr, www.hrvatskitelekom.hr

Poslovna banka: Zagrebačka banka d.d. Zagreb | IBAN: HR24 2360 0001 1013 1087 5 | SWIFT-BIC: ZABAHR2X

Nadzorni odbor: Jonatan Richard Talbot - predsjednik

Uprava: D. Tomašković - predsjednik, M. Felkel, J. Thürriegl, B. Batelić, B. Drilo, N. Rapaić, S. Kramar

Registar trgovačkih društava: Trgovački sud u Zagrebu, MBS: 080266256 | OIB: 81 793146560 | PDV identifikacijski broj: HR 81 793146560

Temeljni kapital: 9.822.853.500,00 kuna | Ukupan broj dionica: 81.888.535 dionica bez nominalnog iznosa

Elektronička komunikacijska infrastruktura pokretnih mreža

Predlažemo usklađivanje prostorno-planske dokumentacije s Uredbom Vlade Republike Hrvatske o mjerilima razvoja elektroničke komunikacijske infrastrukture i druge povezane opreme, NN br. 131/2012 i Uredbom Vlade Republike Hrvatske o izmjenama uredbe o mjerilima razvoja elektroničke komunikacijske infrastrukture i druge povezane opreme, NN br. 92/2015 te svim aktualnim izmjenama;

Predlažemo korištenje terminologije kako je predviđeno u čl. 2. (Pojmovi) Zakona o elektroničkim komunikacijama (ZEKOM);

Jasno i nedvojbeno razlikovati elektroničku komunikacijsku opremu koja se postavlja na postojećim građevinama (antenski prihvat) od elektroničke komunikacijske opreme koja se postavlja na samostojećim antenskim stupovima.

Predlažemo da cjeloviti tekst provedbenih odredbi glasi:

Elektronička komunikacijska infrastruktura (EKI) i povezana oprema prema načinu postavljanja, dijeli se na elektroničku komunikacijsku infrastrukturu i povezanu opremu na postojećim građevinama (antenski prihvat), i elektroničku komunikacijsku infrastrukturu i povezanu opremu na samostojećim antenskim stupovima.

Za izradu grafičkog prikaza samostojećih antenskih stupova koriste se podaci iz Dodatka 2. „Objedinjeni plan razvoja pokretne komunikacijske infrastrukture“ Uredbe Vlade Republike Hrvatske o izmjenama uredbe o mjerilima razvoja elektroničke komunikacijske infrastrukture i druge povezane opreme, NN br. 92/2015.

U grafičkom prikazu određena su područja planiranih zona elektroničke komunikacijske infrastrukture za smještaj samostojećih antenskih stupova u radijusu od 500 m do 2000 m, kao i položaji aktivnih lokacija, koje predstavljaju EKI zone radijusa 100 m.

Unutar zone elektroničke komunikacijske infrastrukture uvjetuje se gradnja samostojećeg antenskog stupa takvih karakteristika da može prihvatiti više operatora, odnosno prema tipskom projektu koji je potvrđen rješenjem Ministarstva zaštite okoliša, prostornog uređenja i graditeljstva.

Iznimno, ukoliko lokacijski uvjeti ne dozvoljavaju izgradnju jednog stupa koji ima takve karakteristike da može primiti sve zainteresirane operatore (visina i sl.) dozvoljava se izgradnja nekoliko nižih stupova koji na zadovoljavajući način mogu pokriti planirano područje signalom.

Ukoliko je unutar zone planirane elektroničke komunikacijske infrastrukture već izgrađen samostojeći antenski stup/stupovi, tada je moguće planirati izgradnju dodatnog stupa za ostale operatore/operatora.

Dopušteno je postavljanje elektroničke komunikacijske infrastrukture i povezane opreme na postojećim građevinama u skladu s posebnim uvjetima tijela i/ili osoba određenim posebnim propisima koji propisuju posebne uvjete prilikom ishođenja lokacijske dozvole.

Antenski prihvat, koji se postavlja na postojeće građevine, ne planiraju se u dokumentima prostornog uređenja

HRVATSKI TELEKOM D.D.

Roberta Frangeša Mihanovića 9, 10110 Zagreb

Telefon: +385 1 491-1000 | faks: +385 1 491-1011 | Internet: www.t.ht.hr, www.hrvatskitelekom.hr

Poslovna banka: Zagrebačka banka d.d. Zagreb | IBAN: HR24 2360 0001 1013 1087 5 | SWIFT-BIC: ZABAHR2X

Nadzorni odbor: Jonatan Richard Talbot - predsjednik

Uprava: D. Tomašković - predsjednik, M. Felkel, J. Thürriggl, B. Batelić, B. Drilo, N. Rapačić, S. Kramar

Registar trgovačkih društava: Trgovački sud u Zagrebu, MBS: 080266256 | OIB: 81793146560 | PDV identifikacijski broj: HR 81793146560

Temeljni kapital: 9.822.853.500,00 kuna | Ukupan broj dionica: 81.888.535 dionica bez nominalnog iznosa

Linijska i točkasta infrastruktura fiksnih komunikacija

Opće napomene:

Uvažavanjem Strategije razvoja širokopojasnog pristupa internetu razvoj elektroničke komunikacijske infrastrukture proglašen je od interesa za Republiku Hrvatsku i jedan je od predujeta razvoja suvremenog gospodarstva.

Ciljevi razvoja elektroničke komunikacijske infrastrukture su :

- razvoj gospodarstva utemeljenog na znanju i inovacijama
- promicanje gospodarstva koje učinkovitije iskorištava resurse, koje je "zelenije" i konkurentnije
- održavanje gospodarstva s visokom stopom zaposlenosti koje donosi društvenu i teritorijalnu povezanost

U cilju međuregionalnog povezivanje unutar hrvatskog prostora, te učinkovito integriranje hrvatske telekomunikacijske mreže s europskim glavnim pravcima nužno je pojačavanje koridora elektroničke komunikacijske infrastrukture koji Hrvatsku povezuju na regionalnoj i međunarodnoj razini.

Elektronička komunikacijska infrastruktura mora zadovoljiti cjelokupni spektar komunikacijskih potreba modernog društva i održivog razvoja. Planiranim razvojem elektroničke komunikacijske infrastrukture na cjelovit i održiv način oblikuje se informacijsko društvo

Sukladno potrebama za kvalitetan i human razvoj gradskih i ruralnih naselja znanje i informacije postaju strateški resurs transformacije u daljnjem razvoju ljudskih zajednica

Prostornim planom utvrditi koridore elektroničke komunikacijske infrastrukture na regionalnoj i međunarodnoj razini sukladno razvoju lokalnih i regionalnih prometnica

Primijeniti smjernice programa prostornog uređenja Republike Hrvatske kojima se preporuča istovremena izgradnja kabelskih mreža i cestovne i željezničke infrastrukture. Pojačavanje koridora elektroničke komunikacijske infrastrukture koji Hrvatsku povezuju (kabelski) sa susjednim zemljama. Pojačavanje koridora elektroničke komunikacijske infrastrukture koji povezuju gradove i županije

U definiranom području planirati uvjete za razvoj infrastrukture te njihov razmještaj u prostoru. Za sve nove poslovne, stambeno-poslovne i stambene zgrade predvidjeti izgradnju kabelske kanalizacije do najbliže točke konekcije s postojećom, a sve prema Zakonu o elektroničkim komunikacijama i odgovarajućim Pravilnicima. Isto vrijedi i za sve poslovne, rekreacijske i urbane zone

Omogućiti korištenje površina i pojaseva – koridora svih lokalnih, županijskih i državnih cesta za dogradnju i rekonstrukciju postojeće kabelske kanalizacije i elektroničke komunikacijske mreže, kao i izgradnju nove.

Omogućiti korištenje površina i pojaseva – koridora postojeće kabelske kanalizacije i elektroničke komunikacijske mreže za pojačavanje elektroničkih komunikacijskih kapaciteta u svrhu pružanja naprednih širokopojasnih usluga

HRVATSKI TELEKOM D.D.

Robert Frangeša Mihanovića 9, 10110 Zagreb

Telefon: +385 1 491-1000 | faks: +385 1 491-1011 | Internet: www.t.ht.hr, www.hrvatskitelekom.hr

Poslovna banka: Zagrebačka banka d.d. Zagreb | IBAN: HR24 2360 0001 1013 1087 5 | SWIFT-BIC: ZABAHR2X

Nadzorni odbor: Jonatan Richard Talbot - predsjednik

Uprava: D. Tomašković - predsjednik, M. Felkel, J. Thürriegl, B. Batelić, B. Drilo, N. Rapačić, S. Kramar

Registar trgovačkih društava: Trgovački sud u Zagrebu, MBS: 080266256 | OIB: 81793146560 | PDV identifikacijski broj: HR 81793146560

Temeljni kapital: 9.822.853.500,00 kuna | Ukupan broj dionica: 81.888.535 dionica bez nominalnog iznosa

Pri planiranju i izgradnji cestovnih i željezničkih građevina potrebno je planirati polaganje cijevi za telekomunikacijske kablove te razmještaj antenske mreže novih telekomunikacijskih tehnologija

Osigurati razvoj širokopojasnog pristupa s ciljem revitalizacija ruralnih područja definiranjem sustava telekomunikacijskih veza pomoću koridora, trasa kroz građevinska područja naselja i površina za izdvojene namjene te kroz ostala područja šumskih i poljoprivrednih površina. Ruralnom stanovništvu treba osigurati suvremeni infrastrukturni standard
Za razvoj naselja, turističke ponude, uspostavljanje visokog stupnja kontrole zaštite, upravljanja i dr. od izuzetne važnosti poboljšati i obnoviti postojeću EKI, te predvidjeti izgradnju nove EKI na područjima na kojima se održavaju sportska natjecanja, društvene aktivnosti te na rubnim područjima PP u sklopu osiguravanja suvremenog infrastrukturnog standarda

Smjernice

Ovim planskim smjernicama daju se prijedlozi za implementaciju koji će omogućiti rekonstrukciju i izgradnju kabelaške kanalizacije i elektroničke komunikacijske mreže, tj. bakrene mreže u xDSL tehnologiji ili svjetlovodne mreže u topologijama P2P i P2MP kao pouzdanog medija za implementaciju naprednih elektroničkih komunikacijskih usluga.

Telekomunikacije i informatika osnova su za željene promjene u urbanom i ruralnom prostoru pa njihov razvoj treba posebno podupirati

Nužno je stvoriti preduvjete za razvoj i ulaganja u izgradnju nove infrastrukture, naročito svjetlovodnih pristupnih mreža, i na taj način omogućiti ultrabrz pristup internetu (>100 Mbit/s) i daljnji razvoj telekomunikacijskog tržišta na području Županije/Općine/Grada. Glavni je cilj osiguravanje pametnog, održivog i uključivog rasta.

Kućne telekomunikacijske instalacije (unutar objekata) treba projektirati i izvoditi prema Pravilniku o tehničkim uvjetima za elektroničku komunikacijsku mrežu poslovnih i stambenih zgrada.

Javnu i komunalnu infrastrukturnu mrežu zone čine prometna i ulična mreža, mreža plinoopskrbe, elektroopskrbe, vodoopskrbe i odvodnje otpadnih sanitarnih i oborinskih voda te elektronička komunikacijska infrastruktura i druga povezana oprema.

Prikazani smještaji planiranih građevina i uređaja (cjevovodi, kabeli, elektronička komunikacijska infrastruktura i druga povezana oprema, trafostanice i sl.) javne i komunalne infrastrukturne mreže u grafičkom dijelu Plana, usmjeravajućeg su značenja i dozvoljene su odgovarajuće prostorne prilagodbe koje bitno ne odstupaju od koncepcije rješenja.

Konačni smještaj i broj površinskih infrastrukturnih građevina (transformatorskih stanica, elektroničke komunikacijske infrastrukture i druge povezane opreme i sl.) utvrdit će se sukladno tehničkim i sigurnosnim zahtjevima za pojedinu građevinu, te potrebama potrošača, tako da broj i smještaj tih građevina prikazan u grafičkom dijelu Plana nije obvezatan.

Kod donošenja Prostornog plana pojedinog područja planirati izgradnju potpune KK infrastrukture u koridorima javnih površina širine 1 m s obje strane prometnica, uz sljedeće napomene:

- Postojeće TK kapacitete treba izmjestiti u novoizgrađenu KK infrastrukturu.
- Privode KK planirati za sve građevinske čestice na području obuhvata Plana.
- Kapacitete i trasu KK, veličine zdenaca KK i broj cijevi planirati sukladno koncentraciji stambenih i poslovnih građevina.

HRVATSKI TELEKOM D.D.

Roberta Frangeša Mihanovića 9, 10110 Zagreb

Telefon: +385 1 491-1000 | faks: +385 1 491-1011 | Internet: www.t.ht.hr, www.hrvatskitelekom.hr

Poslovna banka: Zagrebačka banka d.d. Zagreb | IBAN: HR24 2360 0001 1013 1087 5 | SWIFT-BIC: ZABAHR2X

Nadzorni odbor: Jonatan Richard Talbot - predsjednik

Uprava: D. Tomašković - predsjednik, M. Felkel, J. Thürrriegl, B. Batelić, B. Drilo, N. Rapaić, S. Kramar

Registar trgovačkih društava: Trgovački sud u Zagrebu, MBS: 080266256 | OIB: 81793146560 | PDV identifikacijski broj: HR 81793146560

Temeljni kapital: 9.822.853.500,00 kuna | Ukupan broj dionica: 81.888.535 dionica bez nominalnog iznosa

Glavnu trasu novo planirane KK treba usmjeriti na postojeću komutaciju, ali u rubnim dijelovima treba predvidjeti mogućnost za montažu komunikacijsko-distributivnih čvorova kabinetskog tipa, dimenzija 2x1x2 m za koju lokaciju je potreban EE priključak ali nije potrebno formirati zasebnu katastarsku parcelu. U rubnim dijelovima treba predvidjeti mogućnost za realizaciju zračne distributivne Cu i FTTx mreže uz zajedničko korištenje postojećih EE stupova kao i ugradnju novih TK stupova.

U slučaju potrebe izgradnje magistralnih EKI kapaciteta za povezivanja susjednih područja, potrebno je omogućiti formiranje koridora za kapacitete koji nisu u funkciji samog područja iz obuhvata plana.

U cilju postizanja što višeg nivoa komunalnog uređenja potrebno je planirati i adekvatan broj javnih govornica do kojih je potrebno utvrditi i pristup osobama s invaliditetom.

Uredbom o mjerilima razvoja elektroničke komunikacijske infrastrukture i druge povezane opreme (NN 139/2012), koju je Vlada Republike Hrvatske donijela na temelju članka 25. stavka 3. Zakona o elektroničkim komunikacijama, propisana su mjerila razvoja elektroničke komunikacijske infrastrukture i druge povezane opreme. Uredbom je utvrđeno da se gradnja elektroničke komunikacijske infrastrukture planira, u načelu, u koridoru ili trasi komunalne infrastrukture što obuhvaća usklađenje planiranih trasa elektroničke komunikacijske infrastrukture i druge povezane opreme s trasama komunalne infrastrukture u odnosu na smještaj u prostoru i rokove gradnje.

Jedinice lokalne i područne (regionalne) samouprave obvezne su uskladiti odredbe dokumenata prostornog uređenja iz svojeg djelokruga s odredbama predmetne Uredbe prigodom njihove prve izrade, ili prve izrade njihovih izmjena i/ili dopuna nakon stupanja na snagu ove Uredbe, a do usklađenja dokumenata prostornog uređenja s odredbama ove Uredbe, neposredno se primjenjuje ova Uredba.

Napomena

Potrebu proširenja i razradu elektroničke komunikacijske infrastrukture predvidjeti Urbanističkim planom uređenja za pojedine zone za koje će se taj plan izrađivati, ovisno o konkretnim namjenama unutar zone i sukladno tehničkim uvjetima za uređenje građevinskog zemljišta.

U područjima gdje je definirana Obveza izrade detaljnog plana uređenja s granicama obuhvata definirati koridore elektroničke komunikacijske infrastrukture koje povezuju navedena područja sa postojećom telekomunikacijskom infrastrukturom

Prilikom planiranja koridora na javnim i privatnim nekretninama utvrditi gdje se točno u prostoru koridor nalazi i kolika je njegova širina i duljina. Upisom koridora u katastar vodova (infrastrukture) određuju se svi uvjeti kojima mora udovoljiti buduća elektronička komunikacijska infrastruktura.

"Provedbenim dokumentima prostornog uređenja potrebno planirati uporabu postojećeg slobodnog prostora u izgrađenoj kabelskoj kanalizaciji, primjenom tehnologije mikrocijevi namijenjenih za mikro-svjetlovodne kabele. Cijevi malog promjera i cijevi promjera od 50 mm predstavljaju uobičajeno rješenje pri gradnji kabelske kanalizacije. Mikrocijevi se polažu kao mikrocijevna struktura u rov pored cijevi malog promjera, ili umjesto njih, kao uobičajeno rješenje pri gradnji kabelske kanalizacije. Gradnja kabelske kanalizacije može se izvesti i tehnologijom minirovova i mikrorovova"

HRVATSKI TELEKOM D.D.

Roberta Frangeša Mihanovića 9, 10110 Zagreb

Telefon: +385 1 491-1000 | faks: +385 1 491-1011 | Internet: www.t.ht.hr, www.hrvatskitelekom.hr

Poslovna banka: Zagrebačka banka d.d. Zagreb | IBAN: HR24 2360 0001 1013 1087 5 | SWIFT-BIC: ZABHR2X

Nadzorni odbor: Jonatan Richard Talbot - predsjednik

Uprava: D. Tomašković - predsjednik, M. Felkel, J. Thürriegl, B. Batelić, B. Drilo, N. Rapaić, S. Kramar

Registar trgovačkih društava: Trgovački sud u Zagrebu, MBS: 080266256 | OIB: 81793146560 | PDV identifikacijski broj: HR 81793146560

Temeljni kapital: 9.822.853.500,00 kuna | Ukupan broj dionica: 81.888.535 dionica bez nominalnog iznosa


Zakonska regulativa:

- Zakon o prostornom uređenju
- Zakon o gradnji
- Pravilnik o jednostavnim građevinama i radovima
- Zakon o elektroničkim komunikacijama
- Uredba o mjerilima razvoja elektroničke komunikacijske infrastrukture i druge povezane opreme
- Pravilnik o tehničkim uvjetima gradnje i uporabe telekomunikacijske infrastrukture
- Pravilnik o načinu i uvjetima određivanja zone komunikacijske infrastrukture i povezane opreme, zaštitne zone i radijskog koridora, te obaveze investitora radova ili građevine
- Strategija razvoja širokopojasnog pristupa internetu
- Zakon o mjerama za smanjenje troškova postavljanja elektroničkih komunikacijskih mreža velikih brzina
- Pravilnik o svjetlovodnim distribucijskim mrežama
- Pravilnik o tehničkim uvjetima za kablensku kanalizaciju
- Pravilnik o načinu i uvjetima pristupa i zajedničkog korištenja elektroničke komunikacijske infrastrukture i druge povezane opreme
- Pravilnik o tehničkim uvjetima za elektroničku komunikacijsku mrežu poslovnih i stambenih zgrada

S poštovanjem,

Hrvatski Telekom d.d.
Odjel upravljanja elektroničkom komunikacijskom
infrastrukturom

Direktorica
Dijana Soldo

**HRVATSKI TELEKOM D.D.**

Roberta Frangeša Mihanovića 9, 10110 Zagreb

Telefon: +385 1 491-1000 | faks: +385 1 491-1011 | Internet: www.t.ht.hr, www.hrvatskitelekom.hr

Poslovna banka: Zagrebačka banka d.d. Zagreb | IBAN: HR24 2360 0001 1013 1087 5 | SWIFT-BIC: ZABAHR2X

Nadzorni odbor: Jonatan Richard Talbot - predsjednik

Uprava: D. Tomašković - predsjednik, M. Felkel, J. Thürrriegl, B. Batelić, B. Drilo, N. Rapaić, S. Kramar

Registar trgovačkih društava: Trgovački sud u Zagrebu, MBS: 080266256 | OIB: 81793146560 | PDV identifikacijski broj: HR 81793146560

Temeljni kapital: 9.822.853.500,00 kuna | Ukupan broj dionica: 81.888.535 dionica bez nominalnog iznosa

27.12.



**REPUBLIKA HRVATSKA
MINISTARSTVO POLJOPRIVREDE**

10000 Zagreb, Planinska 2a

KLASA: 350-02/18-01/803
URBROJ: 525-11/0902-18-2
Zagreb, 18. prosinca 2018.



Republika Hrvatska
OPĆINA LEGRAD

Primljeno: 27.12.2018.		
Klasifikacijska oznaka	Organizacij, jedinica	
350-02/18-01/02	/	
Uredbeni broj	Priilog	Vrijednost
525-07-18-47	/	/

**HRVATSKE ŠUME d.o.o.
DIREKCIJA**
Ulica kneza Branimira 1,
10 000 Zagreb

**PREDMET: Prijedlog II. izmjena i dopuna prostornog plana uređenja
Općine Legrad**
- očitovanje, traži se

Poštovani,

ovo Ministarstvo, Uprava šumarstva, lovstva i drvne industrije zaprimila je obavijest Općine Legrad o objavljenoj javnoj raspravi o Prijedlogu II. Izmjena i dopuna prostornog plana uređenja Općine Legrad.

Sukladno odredbama članka 40. stavka 6. Zakona o šumama („Narodne novine“, broj 68/18.) molimo, u okviru vaše nadležnosti, očitovanje na navedeni predmet za potrebe davanja mišljenja na prostorni plan sukladno stavku 5. istog članka.

S poštovanjem,

REPUBLICA HRVATSKA
DRŽAVNE TAJNIK
dr. sc. Zeljko Kraljičak
MINISTARSTVO POLJOPRIVREDE
ZAGREB

DOSTAVITI:

1. Naslovu,
2. U spis predmeta.

Na znanje:

- Općina Legrad, Trg Sv. Trojstva 52A, 48 317 Legrad.

24.12.



**REPUBLIKA HRVATSKA
VARAŽDINSKA ŽUPANIJA
OPĆINA MALI BUKOVEC
Općinski načelnik**

KLASA: 960-03/18-01/01
URBROJ: 2186/020-02-18-100
Mali Bukovec, 18. prosinca 2018.

Republika Hrvatska
OPĆINA LEGRAD

Primljeno: 24. 12. 2018.		
Klasifikacijska oznaka	Organizacij. jedinica	
350-02/16-01/02	-	
Uredben broj	Prilog	Vrijednost
2186/020-18-46	✓	✓

Općina Legrad
Trg Svetog Trojstva 52a
48317 Legrad

PREDMET: II. Izmjene i dopune prostornog plana uređenja Općine Legrad sa smanjenim sadržajem
- mišljenje, dostavlja se

Poštovani,

sukladno obavijesti o javnoj raspravi o Prijedlogu II. Izmjena i dopuna prostornog plana uređenja Općine Legrad, obavještavamo Vas da Općina Mali Bukovec nema posebnih zahtjeva.

S poštovanjem,



Općinski načelnik
Darko Marković



REPUBLIKA HRVATSKA
MINISTARSTVO ZAŠTITE OKOLIŠA
I ENERGETIKE

10000 Zagreb, Radnička cesta 80
Tel: 01/ 3717 111 fax: 01/ 3717 149
Uprava za zaštitu prirode
KLASA: 612-07/17-57/227
URBROJ: 517-05-2-3-18-4
Zagreb, 28. prosinca 2018.

Republika Hrvatska
OPĆINA LEGRAD

Primljeno: 8. 01. 2019.		
Klasifikacijska oznaka	Organizacij. jedinica	
Uredbeni broj	Prilog	Vrijednost

KOPRIVNIČKO-KRIŽEVAČKA
ŽUPANIJA
OPĆINA LEGRAD
Jedinstveni upravni odjel

Trg Svetog trojstva 52 a
48 317 Legrad

PREDMET: II. Izmjene i dopune PPUO Legrad sa smanjenim sadržajem
prijedlog plana za javnu raspravu
- prethodno mišljenje, daje se

Nastavno na vaš poziv na javnu raspravu o prijedlogu II. Izmjena i dopuna Prostornog plana uređenja Općine Legrad sa smanjenim sadržajem u Koprivničko-križevačkoj županiji, sukladno članku 97., a u vezi sa člankom 101. Zakona o prostornom uređenju (Narodne novine, broj 153/2013 i 65/2017), Ministarstvo zaštite okoliša i energetike, Uprava za zaštitu prirode temeljem članka 22. stavak 2. Zakona o zaštiti prirode (Narodne novine, broj 80/2013) vezano s člankom 109. Zakona o izmjenama i dopunama Zakona o zaštiti prirode (Narodne novine, broj 15/2018.) daje nositelju izrade plana

prethodno mišljenje

da je prijedlog Plana koji je u listopadu 2018. godine izradio stručni izrađivač Urbane tehnike d.o.o. iz Zagreba izrađen u skladu s propisima i uvjetima iz područja zaštite prirode.

Dostavlja se:

1. Naslovu
2. U spis predmeta - ovdje





INDUSTRIJA NAFTE, d. d.

Istraživanje i proizvodnja nafte i plina
Razrada poljaLovinčićeva 4
10000 ZagrebTel: 385 1 645 0518
Fax: 385 1 645 2522

Naš znak - Re: 50308575/17-12-18/4617-558/BK

Datum - Date: 2. siječnja 2019.

Republika Hrvatska
OPĆINA LEGRAD

Primitljeno: 8. 01. 2019		
Klasifikacijska oznaka	Organizacij. jedinica	
Uredbeni broj	Prilog	Vrijednost

REPUBLIKA HRVATSKA
KOPRIVNIČKO-KRIŽEVAČKA
ŽUPANIJA
OPĆINA LEGRAD
Općinski načelnikTrg Svetog trojstva 52A
48 317 LEGRADPREDMET: II. IZMJENA I DOPUNA PROSTORNOG PLANA UREĐENJA OPĆINE LEGRAD
- mišljenje u prilog javnoj raspravi -


Temeljem Vašeg zahtjeva, dopis KLASA: 350-02/16-01/02, URBROJ: 2137/10-18-45 od 10. prosinca 2018. godine zaprimljenog u ovaj ured 14. prosinca 2018. godine, a u svezi javne rasprave o **Prijedlogu II. Izmjene i dopuna Prostornog plana uređenja Općine Legrad**, dostavljamo Vam naše mišljenje.

Uvidom u materijale Prijedloga II. Izmjene i dopune Prostornog plana uređenja, dostavljene u digitalnom obliku, utvrđeno je da na kartografskim prikazima 4.1. *Antolovec, Kutnjak i Selnica Podravska*, 4.2. *Legrad*, 4.3. *Mali i Veliki Otok*, 4.4. *Zablattie* i 4.5. *Turističko rekreacijski centar Šoderica* nisu ucrtane novoutvrđene granice eksploatacijskih polja ugljikovodika (EPU) „Legrad“, i „Kutnjak-Đelekovec“, postojeći naftno-rudarski objekti i postrojenja te istražni prostor ugljikovodika »DR-02«.

Slijedom navedenog molimo Vas da prihvatite naše primjedbe kako bi u Prostornom planu bili spomenuti u tekstualnom dijelu, ucrtani na kartografskim prikazima te opisani u tumaču znakovlja postojeći naftno-rudarski objekti, novoutvrđene granice eksploatacijskog polja ugljikovodika i istražni prostor ugljikovodika »DR-02«.

Sretno!

Direktor Razrade polja:



Jerko Jelić-Balta, dipl. ing.

U prilogu dostavljamo:

- CD sa novoutvrđenim granicama EPU „Legrad“, i „Kutnjak-Đelekovec“, postojećim naftno-rudarskim objektima i postrojenjima i istražnim prostorom »DR-02« na području Općine Legrad u .dwg formatu;

Dostaviti:

- Proizvodna regija sjeverna Hrvatska, direktor Vladimir Tišljar, dipl. ing.;
- Odnosi s državnom i lokalnom upravom IPNP, direktor Željko Tremac, dipl. ing.;
- Arhiva, ovdje.

INA, d.d.	Banka - Bank	Adresa - Address	IBAN broj - IBAN Number	Trgovački sud u Zagrebu Commercial Court in Zagreb
Avenija Večeslava Holjevca 10 10 002 Zagreb p.p. 555 Hrvatska - Croatia Telefon - Telephone +385(1)6450000 Faks - Fax + 385(1)6452100	Privredna banka Zagreb d.d. Raiffeisenbank Austria d.d. Zagrebačka banka d.d. Splitska banka d.d. OTP banka Hrvatska d.d. Erste&Steiermärkische Bank d.d. Sberbank d.d. UniCredit Bank Austria AG BNP Paribas (Suisse) SA ING Bank NV	Radnička cesta 50, 10000 Zagreb Magazinska cesta 69, 10000 Zagreb Trg bana Josipa Jelčića 10, 10000 Zagreb Domovinskog rata 61, 21000 Split Domovinskog rata 3, 23000 Zadar Jadranski trg 3a, 51000 Rijeka Varšavska 8, 10000 Zagreb Avenue Pierre Mendes 30, 75013 Paris Schottengasse 6-8, A-1010 Wien Place de Hollande 2, Case Postale 5060 1211 Geneve 11 PO BOX 1800, 1000 BV Amsterdam	HR92 2340 0091 1000 2290 2 HR70 2484 0081 1006 1948 3 HR62 2360 0001 1013 0359 5 HR81 2330 0031 1002 0454 6 HR96 2407 0001 1001 5214 9 HR34 2402 0061 1006 8111 4 HR75 2593 0071 1000 6218 3 FR76 30307 95999 27 021 672 000 59 AT21 1200 0528 4400 3466 (EUR) AT91 1200 0528 4400 3467 (USD) CH95 0868 6001 0887 4000 2 (EUR) CH25 0868 6001 0887 4000 1 (USD) NL98 INGB 0650 7815 38 (EUR) NL23 INGB 0020 0370 90 (USD)	Uplaćen temeljni kapital - Paid capital stock 9.000.000.000,00 kn - HRK Broj izdanih dionica / Nominalna vrijednost No. of issued shares / Nominal value 10.000.000 / 900,00 kn - HRK Matični broj - Reg. No. 3586243 OIB - 27759560625 PDV identifikacijski broj / VAT identification number HR27759560625

Predsjednik i članovi Uprave / President and members of the Management Board:
Sándor Fasimon, Niko Dalić, Ákos Székely, Ivan Krešić, Davor Mayer, Zsolt Pethő
Predsjednik Nadzornog odbora / President of the Supervisory Board: Damir Vandelić



KLASA: 350-01/17-01/08

URBROJ: 2137-14-19-4

Koprivnica, 08. siječnja 2019.

Primljeno: 14. 01. 2019.		
Klasifikacijska oznaka	Organizacij. jedinica	
Službeni broj	Prilog	Vrijednost

OPĆINA LEGRAD

Trg sv. Trojstva 52.a, 48317 Legrad


PREDMET: II. ID PPU Općine Legrad sa smanjenim sadržajem

- Dostava mišljenja na Prijedlog predmetnog Plana

Poštovani,

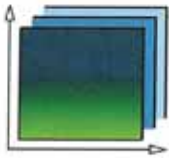
U skladu sa Vašim zahtjevom od 10. prosinca 2018. godine klasa: 350-02/16-01/02, urbroj: 2137/10-18-45, Zavod za prostorno uređenje Koprivničko-križevačke županije na Prijedlog II. izmjena i dopuna Prostornog plana uređenja Općine Legrad sa smanjenim sadržajem daje sljedeće očitovanje:

1. Na karti 4.1. Kutnjak, Antolovec i Podravska Selnica u skladu s podacima o eksploatacijskim poljima mineralnih sirovina šljunka i pijeska Ministarstva gospodarstva potrebno je izbrisati u tekstu i kartografskim prikazima eksploatacijsko polje EP „Netečje“, odnosno površinu E3 za eksploataciju mineralnih sirovina šljunka i pijeska, jer je isto izbrisano iz Registra postojećih eksploatacijskih polja.
2. Granice eksploatacijskog polja šljunka i pijeska Gašpar Sjever prikazanog na karti 4.2. Legrad potrebno je uskladiti s podacima Ministarstva gospodarstva prema kojem se navedeno eksploatacijsko polje Gašpar Jug briše (u grafičkom i tekstualnom dijelu), odnosno isto je izbrisano iz Registra postojećih eksploatacijskih polja.
3. Planirano novo eksploatacijsko polje koje je locirano neposredno uz EP „Jagnježde 2“ ucrtano na karti 4.5. Turističko naselje Šoderica, a nije naznačeno u Odredbama za provođenje Plana, nije u skladu s člankom 5. podtočkom 3.3.5. Odredbi za provođenje Prostornog plana Koprivničko-križevačke županije (Službeni glasnik Koprivničko-križevačke županije broj 08/01, 08/07, 13/12 i 5/14), a iz priložene dokumentacije nije razvidno da je za ovaj Plan/zahvat proveden OSPUO postupak sukladno zakonskim odredbama. Činjenica je i da se navedeno planirano eksploatacijsko polje nalazi neposredno uz lokaciju praonice i dezinfekcijske stanice u Botovu, koja u državnim



strateškim dokumentima predstavlja crnu točku Republike Hrvatske planiranu za sanaciju, što bi utjecalo na uvjete i mjere sanacije predmetnih zahvata.

4. Planirana sanacija odnosno eksploatacija šljunka na jezeru Šoderica ucrtana na karti 4.5. Turističko naselje Šoderica (ne spominje se u Odredbama za provođenje) nije u skladu s člankom 5. podtočkom 3.3.5. Odredbi za provođenje Prostornog plana Koprivničko-križevačke županije (Službeni glasnik Koprivničko-križevačke županije broj 08/01, 08/07, 13/12 i 5/14), a iz priložene dokumentacije nije razvidno da je za ovaj Plan, odnosno planirane zahvate vezane za eksploataciju mineralnih sirovina proveden OSPUO postupak sukladno zakonskim odredbama, osobito u smislu utjecaja na područja Natura 2000, Regionalni park Mura-Drava i predloženo područje za zaštitu Šoderica u kategoriji spomenik prirode kao i utjecaja na postojeće turističko naselje, odnosno područje Šoderice.
5. Termin sportsko letjelište koje je prikazano na karti 4.5. Turističko naselje Šoderica kao takvo ne postoji u Pravilniku o aerodromima („Narodne novine“ broj 58/14) nego se koristi termin aerodrom. Da bi neka lokacija bila aerodrom treba zadovoljiti određene uvjete propisane Pravilnikom, te ako ne zadovolji neke od uvjeta može se koristiti termin registrirana površina za slijetanje i uzlijetanje. Prema dopisu od 18. kolovoza 2016., a vezanom za izradu IV. I. i D. PP Koprivničko-križevačke županije od Hrvatske agencije za civilno zrakoplovstvo u Koprivničko-križevačkoj županiji postoji lokacija za aerodrom „Danica“, te postoji nekoliko površina koje se mogu koristiti za slijetanje i uzlijetanje zrakoplova u svrhu tretiranja poljoprivrednih površina. Da bi se ova lokacija uvrstila u prostorne planove potrebno je razmotriti blizinu granice s Republikom Mađarskom (mađarski zračni prostor), smjer pružanja piste, blizinu turističkog naselja (vikendica), blizinu lokalne ceste (sigurno odvijanja zračnog i cestovnog prometa). Obvezna dokumentacija za ucrtavanje aerodroma u Plan bi trebalo biti Idejno rješenje, Stručni elaborat, dokaz o vlasništvu, odnosno pravo na korištenje zemljišta. S obzirom da se radi dijelom o privatnim parcelama potreban je dokaz o vlasništvu, odnosno pravo na korištenje poljoprivrednog zemljišta. Također upitan je položaj aerodroma i zbog usklađenosti s Programom raspolaganja poljoprivrednim zemljištem u vlasništvu Republike Hrvatske za Općinu Legrad i Zakonom o poljoprivrednom zemljištu, kao i dokaz o gospodarskom interesu i opravdanosti projekta.
6. Predlažemo da se uz planirano reciklažno dvorište planiraju i odlagalište građevinskog otpada i kompostište koji su obvezni za sveobuhvatno gospodarenje otpadom.



7. Predlažemo da se uskladi granica Općine Legrad s granicom Općine Drnje, osobito na području naselja Šoderica, odnosno da se koristi nova granica dobivena od DGU-a za potrebe izrade III. ID PPUO Drnje. Na taj način bi se navedena granica jedinica lokalne samouprave (JLS-a) uskladila sa granicama korištenim kod izrade IV. ID Prostornog plana Koprivničko-križevačke županije. Načelno, svaka Općina bi trebala uvrštavati samo zahvate na svome području, odnosno u svojim granicama.
8. U postojećem prostornom planu uređenja Općine Legrad ucrtane su 2 planirane riječne luke i pristaništa na rijeci Dravi, a u ovom prijedlogu nedostaje luka locirana nizvodno od Halasz-čarde. Pretpostavljamo da se radi o tehničkom propustu pa predlažemo da se izostavljena luka ucrti na kartu 4.2.
9. Termine namjene na kartografskim prikazima potrebno je uskladiti s člankom 3. Zakona o prostornom uređenju („Narodne novine“ broj 153/13 i 65/17).
10. „Povremeni riječni granični prijelaz“ u legendi na karti 4.2. Legrad preimenovati u „Stalni granični prijelaz za međunarodni promet putnika u cestovnom prometu“, sukladno Uredbi o graničnim prijelazima Republike Hrvatske („Narodne novine“ broj 79/13). U članku 88. Odredbi za provođenje potrebno je dodati i prijelaz Donja Dubrava.
11. U članku 106. stavak 7. brisati (ne postoji neusklađeno odlagalište otpada na području Općine Legrad).

S poštovanjem,



RAVNATELJ:

Zlatko Filipović, dipl.ing.arh.

Dostaviti:

1. Općina Legrad
Trg Sv. Trojstva 52.a, 48317 Legrad,
2. Arhiva.-



Javna ustanova za upravljanje zaštićenim
dijelovima prirode na području
Koprivničko-križevačke županije
Florijanski trg 4/II, 48 000 Koprivnica
tel. 048/621-790, fax. 048/621-707
e-mail: zastita.prirode.kk-zupanije@kc.t-com.hr

KLASA: 350-01/06-01/05
URBROJ: 2137-23-18-13
Koprivnica, 27. prosinac 2018.

Republika Hrvatska
OPĆINA LEGRAD

Primljeno: 3.01.2019.		
Klasifikacijska oznaka	Organizacij, jedinica	
350-02/16-01/02	/	
Uredbeni broj	Prilog	Vrijednost
2137-23-18-53	/	/

OPĆINA LEGRAD
Trg Sv. Trojstva 52A
48 317 Legrad

Predmet: II. Izmjene i dopune Prostornog plana uređenja Općine Legrad
- mišljenje daje se

Vezano za Vaš dopis Klasa: 350-02/16-01/02, Urbroj: 2137/10-18-45, od 10. prosinca 2018. godine, te uvidom i dostavljen nam II. Izmjene i dopune Prostornog plana uređenja Općine Legrad sa smanjenim sadržajem Nacrt prijedloga plana (u daljnjem tekstu: II. Izmjene i dopune PPUO Legrad) dajemo Vam sljedeće mišljenje:

- u Članku 17. II. Izmjena i dopuna PPUO Legrad iza teksta koji glasi: „80/13“ dodajte tekst koji glasi: „i 15/18.“
- u članku 19. II. Izmjena i dopuna PPUO Legrad navedeni tekst stavka 1. se briše i dodaje se tekst koji glasi:
“ U Članku 104. stavku (3) alineje 1., 2., 3. i 4. se brišu i dodaju se nove alineje koje postaju alineje 1., 2. i 3. koje glase:
“ - Područja očuvanja značajna za vrste i stanišne tipove POVS HR5000014 Gornji tok Drave (od Donje Dubrave do Terezinog polja) i HR2000364 Mura
- Područje očuvanja značajno za ptice (POP) HR1000014 Gornji tok Drave.
- Za sve planirane zahvate u prirodi koji sami ili s drugim zahvatima mogu imati bitan utjecaj na posebno zaštićena područja proglašena sukladno Zakonu o zaštiti prirode („Narodne novine“ broj 80/13 i 15/18) ili područja koja su sastavni dio ekološke mreže Republike Hrvatske proglašene sukladno Uredbi o ekološkoj mreži („Narodne novine“ broj 124/13 i 105/15), potrebno je sukladno Zakonu o zaštiti prirode ishoditi dopuštenje i uvjete zaštite prirode, a za područja koja su sastavni dio ekološke mreže Republike Hrvatske provesti i postupak ocjene prihvatljivosti zahvata na ekološku mrežu u skladu s odredbama članka 24. do 51. Zakona o zaštiti prirode („Narodne novine“ broj 80/13 i 15/18). “

Također napominjemo da je sav ostali tekst Članka 104. koji se nalazi iza alineje 3. i 4. odnosno tekst do stavka (4) treba brisati.

S poštovanjem,

Ravnateljica:

Zeljka Kolar, dipl.ing



Dostaviti:

1. Naslovu,
2. Arhiva. ovdje.

FRANJO POVIJAČ



U Legradu, 27.07.2016.

Primljeno: 27.07.2016		
Klasifikacijska oznaka	Organizacij. jedinica	
350-02/16-01/02	-	
Uredbeni broj	Prilog	Vrijednost
15-16-1	1	/

OPĆINA LEGRAD
OPĆINSKI NAČELNIK

PREDMET: Zahtjev za promjenu namjene površine u Prostornom planu Općine Legrad,
na kojoj je izgrađeni stambeni objekt u Selnici Podravskoj 39 – traži se..

Molim Vas da pokrenete postupak izmjene Prostornog plana Općine Legrad, s obzirom da se moja obiteljska kuća nalazi u Selnici Podravskoj, kbr. 39, a zemljište na kojem je izgrađena je u Prostornom planu određeno za društvenu – vjersku namjenu. Stoga mi u postupku legalizacije objekta nije odobrena legalizacija, a objekt je izgrađen 1969. godine.

Navedenu zonu društvene – vjerske namjene bi trebalo smanjiti samo na dio na kojem je izgrađena kapela Sv. Nikole i okolno zemljište koje pripada Župi, dok bi se dio čestice 138/14, k.o. Selnica Podravska, koja će se cijepati radi sređivanja vlasništva, u dijelu gdje je izgrađena moja kuća trebala izuzeti iz društvene – vjerske namjene.

Nadam se da ćete razumjeti moj problem nemogućnosti legalizacije stambenog objekta u mojem vlasništvu i donijeti pozitivnu odluku.

S poštovanjem!

Podnositelj zahtjeva:
Franjo Povijač