



**REPUBLIKA HRVATSKA  
KOPRIVNIČKO-KRIŽEVAČKA ŽUPANIJA  
OPĆINA KLOŠTAR PODRAVSKI  
Jedinstveni upravni odjel**

KLASA: 350-02/20-01/04  
URBROJ:2137-16-01/01-22-70  
Kloštar Podravski, 03.03. 2022.

**IZVJEŠĆE O JAVNOJ RASPRAVI  
IV. IZMJENA I DOPUNA PROSTORNOG PLANA UREĐENJA  
OPĆINE KLOŠTAR PODRAVSKI**

**NOSITELJ IZRADE PLANA:**

Općina Kloštar Podravski,  
Jedinstveni upravni odjel Općine Kloštar Podravski,  
pročelnica: Nataša Martinčević, struč.spec.admin.publ.

**STRUČNI IZRAĐIVAČ PLANA:**

Zavod za prostorno uređenje Koprivničko-križevačke županije  
Odgovorni voditelj: Zlatko Filipović, dipl.ing.arh., ovl.arh.urb.

## SADRŽAJ

<b>1. UVOD .....</b>	<b>2</b>
<b>2. ZAKLJUČAK O UTVRĐIVANJU PRIJEDLOGA ZA JAVNU RASPRAVU .....</b>	<b>3</b>
<b>3. PODACI IZ OBJAVE JAVNE RASPRAVE .....</b>	<b>5</b>
3.1. Preslika oglasa na mrežnoj stranici Ministarstva prostornoga uređenja, graditeljstva i državne imovine .....	6
25. studenog 2021 .....	6
3.2. Preslika oglasa na mrežnoj stranici Općine Kloštar Podravski.....	7
25. studenog 2021 .....	7
3.3. Preslika oglasa u tisku .....	8
3.4. Preslika oglasa na mrežnoj stranici Zavoda za prostorno uređenje Koprivničko-križevačke županije, .....	9
<b>4. POSEBNA OBAVIJEST O JAVNOJ RASPRAVI S POPISOM SUDIONIKA .....</b>	<b>10</b>
<b>5. JAVNO IZLAGANJE .....</b>	<b>13</b>
5.1. Zapisnik s javnog izlaganja .....	13
<b>6. MIŠLJENA, PRIJEDLOZI I PRIMJEDBE PRISTIGLI ZA VRIJEME JAVNE RASPRAVE I ODGOVORI NA ISTE .....</b>	<b>16</b>
<b>6. MIŠLJENA, PRIJEDLOZI I PRIMJEDBE PRISTIGLI ZA VRIJEME JAVNE RASPRAVE I ODGOVORI NA ISTE – pristigli nakon roka .....</b>	<b>19</b>
<b>7. ZAKLJUČAK.....</b>	<b>21</b>
<b>8. PRESLIKE SVIH PRISTIGLIH MIŠLJENJA, PRIJEDLOGA I PRIMJEDBI.....</b>	<b>22</b>

## 1. UVOD

Na temelju članka 94. Zakona o prostornom uređenju („Narodne novine“ broj 153/13., 65/17., 114/18., 39/19 i 98/19.) i Odluke o izradi IV. Izmjena i dopuna Odluke o donošenju Prostornog plana uređenja Općine Kloštar Podravski („Službeni glasnik Koprivničko-križevačke županije“, broj 32/20 od 30. prosinca 2020. godine) nositelj izrade Jedinostveni upravni odjel Općine Kloštar Podravski održao je javnu raspravu o Prijedlogu IV. Izmjena i dopuna Prostornog plana uređenja Općine Kloštar Podravski u svrhu prikupljanja mišljenja, prijedloga i primjedbi.

Datum, mjesto i vrijeme javne rasprave objavljeni su sukladno članku 96. Zakona u „Glasu Podravine i Prigorja“ od 26. 11. 2021. godine, na mrežnoj stranici Ministarstva prostornoga uređenja, graditeljstva i državne imovine (link: <http://www.mgipu.hr/doc/Prostorno/Planovi/Rasprave/JR-3ID-PPUO-Klostar-Podravski.pdf>) od 25. 11. 2021., na mrežnim stranicama Općine Kloštar Podravski dana 25. 11. 2021. godine (link: <http://www.klostarpodravski.hr/>),

Posebnu pisanu obavijest o javnoj raspravi Nositelj izrade plana dostavio je, sukladno članku 97. Zakona, javnopravnim tijelima određenim posebnim propisima koja su dala ili trebala dati zahtjeve za izradu prostornog plana.

Javna rasprava o Prijedlogu IV. Izmjena i dopuna Prostornog plana uređenja Općine Kloštar Podravski provedena je u trajanju od 8 dana, od 30. studenog 2021. godine do 09. prosinca 2021. godine. Javni uvid mogao se izvršiti za vrijeme trajanja javne rasprave u prostorijama Općine Kloštar Podravski, Ulica kralja Tomislava 2, svakog radnog dana u vremenu od 8,00 do 14,00 sati.

Javno izlaganje održano je dana 08. prosinca 2021. godine s početkom u 10,00 sati također u Društvenom domu Kloštar Podravski. Zapisnik o javnom izlaganju s popisom prisutnih na javnom izlaganju sastavni je dio ovoga Izvješća o javnoj raspravi.

Očitovanja, prijedlozi i primjedbe mogle su se podnositi do zaključenja javne rasprave u Zapisnik za vrijeme javnog izlaganja, na mjestu javnog uvida u Knjigu primjedbi na IV. Izmjene i dopune Prostornog plana uređenja Općine Kloštar Podravski, te pisanim putem na adresu Nositelja izrade plana.

U nastavku slijede akti i drugi dokazi objave javne rasprave, posebne pisane obavijesti o javnoj raspravi, zapisnik o javnom izlaganju, te pristigla mišljenja javnopravnih tijela i dokazi sudjelovanja u javnom izlaganju pozvanih sudionika u javnoj raspravi.

## 2. ZAKLJUČAK O UTVRĐIVANJU PRIJEDLOGA ZA JAVNU RASPRAVU

Na temelju članka 95. stavka 3. Zakona o prostornom uređenju („Narodne novine“ broj 153/13., 65/17., 114/18., 39/19 i 98/19.), i članka 49. Statuta Općine Kloštar Podravski („Službeni glasnik Koprivničko-križevačke županije“ broj 6/13., 3/18 i 7/20.), općinski načelnik Općine Kloštar Podravski 22. studenog 2021. godine, donio je

### ZAKLJUČAK o utvrđivanju Prijedloga IV. Izmjena i dopuna Prostornog plana uređenja Općine Kloštar Podravski za javnu raspravu

#### I.

Na temelju Nacrta Prijedloga IV. Izmjena i dopuna Prostornog plana uređenja Općine Kloštar Podravski utvrđuje se Prijedlog IV. izmjena i dopuna Prostornog plana uređenja Općine Kloštar Podravski za javnu raspravu, a koji se nalazi u prilogu i čini sastavni dio ovog Zaključka.

#### II.

Javna rasprava će trajati 10 dana, od **30. studenog 2021. godine do 09. prosinca 2021. godine**. Javni uvid u Prijedlog IV. izmjena i dopuna Prostornog plana uređenja Općine Kloštar Podravski moći će se izvršiti za vrijeme trajanja javne rasprave u prostorijama Općine Kloštar Podravski, Ulica kralja Tomislava 2, Kloštar Podravski svakog radnog dana u vremenu od 8,00 do 14,00 sati i na mrežnim stranicama Općine Kloštar Podravski [www.klostarpodravski.hr](http://www.klostarpodravski.hr).

#### III.

Javno izlaganje Prijedloga IV. Izmjena i dopuna Prostornog plana uređenja Općine Kloštar Podravski organizirat će se u Društvenom domu, Trg Svete obitelji 2, Kloštar Podravski i to **08. prosinca 2021. godine u 10,00 sati**.

#### IV.

Primjedbe i prijedlozi na Prijedlog IV. izmjena i dopuna Prostornog plana uređenja Općine Kloštar Podravski sudionici mogu davati tijekom javne rasprave, zaključno s **09. prosinca 2021. godine** i to na slijedeći način:

- postavljanjem pitanja tijekom javnog izlaganja o predloženim rješenjima,
- davanjem prijedloga i primjedbi u zapisnik za vrijeme izlaganja,
- upućivanjem pisanih prijedloga i primjedbi Jedinstvenom upravnom odjelu Općine Kloštar Podravski, Ulica kralja Tomislava 2, Kloštar Podravski.

Prijedlozi i primjedbe koji nisu dostavljeni u roku ili nisu čitljivo napisani, ne moraju se uzeti u obzir u pripremi Izvješća o javnoj raspravi.

V.

Javna rasprava o Prijedlogu IV. Izmjena i dopuna Prostornog plana uređenja Općine Kloštar Podravski objavit će se u lokalnom tisku, na mrežnim stranicama Ministarstva prostornoga uređenja, graditeljstva i državne imovine te na mrežnim stranicama Općine Kloštar Podravski.

**KLASA: 350-02/20-01/04**  
**URBROJ: 2137/16-21-52**  
**Kloštar Podravski, 22. studenog 2021.**

Općinski načelnik:  
Siniša Pavlović



### 3. PODACI IZ OBJAVE JAVNE RASPRAVE

Na temelju članka 96., stavka 3., Zakona o prostornom uređenju („Narodne novine“ broj 153/13., 65/17., 114/18., 39/19 i 98/19.) i Zaključka načelnika Općine Kloštar Podravski, KLASA:350-02/20-01/04, URBROJ:2137/16-21-52 od 22. studenog 2021. godine objavljuje se

#### **JAVNA RASPRAVA o Prijedlogu IV. Izmjena i dopuna Prostornog plana uređenja Općine Kloštar Podravski**

1. Javna rasprava će trajati 10 dana, od 30. studenog 2021. godine do 09. prosinca 2021. godine.
2. Javni uvid u Prijedlog IV. izmjena i dopuna Prostornog plana uređenja Općine Kloštar Podravski moći će se izvršiti za vrijeme trajanja javne rasprave u prostorijama Općine Kloštar Podravski, Ulica kralja Tomislava 2, Kloštar Podravski svakog radnog dana u vremenu od 8,00 do 14,00 sati i na mrežnim stranicama Općine Kloštar Podravski [www.klostarpodravski.hr](http://www.klostarpodravski.hr).
3. Javno izlaganje Prijedloga IV. Izmjena i dopuna Prostornog plana uređenja Općine Kloštar Podravski organizirat će se u Društvenom domu, Trg Svete obitelji 2, Kloštar Podravski i to 08. prosinca 2021. godine u 10,00 sati.
4. Primjedbe i prijedlozi na Prijedlog IV. izmjena i dopuna Prostornog plana uređenja Općine Kloštar Podravski sudionici mogu davati tijekom javne rasprave, zaključno s 09. prosinca 2021. godine i to na slijedeći način:
  - postavljanjem pitanja tijekom javnog izlaganja o predloženim rješenjima,
  - davanjem prijedloga i primjedbi u zapisnik za vrijeme izlaganja,
  - upućivanjem pisanih prijedloga i primjedbi Jedinstvenom upravnom odjelu Općine Kloštar Podravski, Ulica kralja Tomislava 2, Kloštar Podravski.

Prijedlozi i primjedbe koji nisu dostavljeni u roku ili nisu čitljivo napisani, ne moraju se uzeti u obzir u pripremi Izvješća o javnoj raspravi.

KLASA: 350-02/20-01/04  
URBROJ: 2137/16-21-53  
Kloštar Podravski, 22. studenog 2021.

Pročelnica:  
Nataša Martinčević, struč. spec. admin. publ.



### 3.1. Preslika oglasa na mrežnoj stranici Ministarstva prostornoga uređenja, graditeljstva i državne imovine

25. studenog 2021.

link: <https://mpgi.gov.hr/o-ministarstvu/djelokrug/prostorno-uredjenje-3335/prostorni-planovi-8193/informacije-o-planovima-u-izradi/informacije-o-javnim-raspravama/3865>



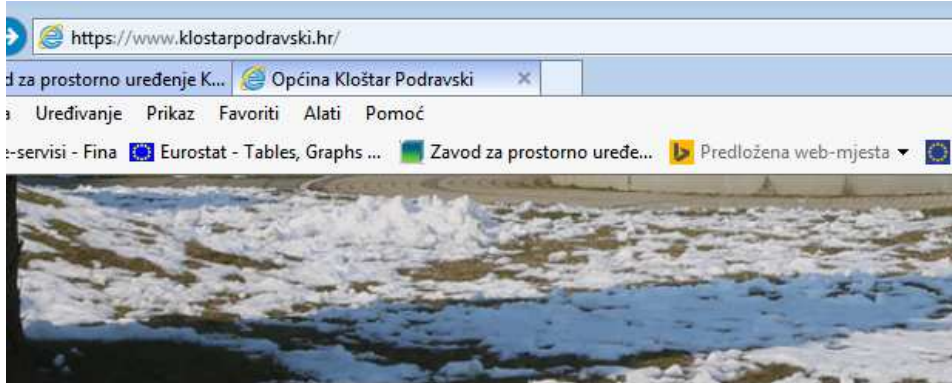
The screenshot shows a web browser window with the URL <https://mpgi.gov.hr/o-ministarstvu/djelokrug/prostorno-uredjenje-3335/prostorni-planovi-8193/informacije-o-planovima-u-izradi/informacije-o-javnim-raspravama/3865>. The page header includes the logo of the Ministry of Spatial Planning, Building and State Property of the Republic of Croatia, the European Union logo with the slogan "Your Europe", and a search bar labeled "Pretražite Ministarstvo". A red navigation bar contains links: "Vijesti", "O Ministarstvu", "Pristup informacijama", "Propisi", "Natječaji", "Odluke", "eObnova", "eDozvola", and "ISPU geopo". Below the navigation bar is a breadcrumb trail: "Naslovnica" | "O Ministarstvu" | "Djelokrug" | "Prostorno uređenje" | "Prostorni planovi" | "Informacije o planovima". The main content area is titled "Informacije o javnim raspravama" and lists two public consultations:

- 25.11.2021. - Informacija o javnoj raspravi o prijedlogu Izmjena i dopuna Urbanističkog plana uređenja Zone stanovanja u zelenilu, Grad Hvar  
25.11.2021. | pdf (127kb)
- 25.11.2021. - Informacija o javnoj raspravi o prijedlogu IV. Izmjena i dopuna Prostornog plana uređenja Općine Kloštar Podravski  
25.11.2021. | pdf (337kb)

### 3.2. Preslika oglasa na mrežnoj stranici Općine Kloštar Podravski

25. studenog 2021.

link: <http://www.klostarpodravski.hr/>



**Kloštar Podravski**  
Općina Kloštar Podravski

**JAVNA RASPRAVA**

o Prijedlogu IV. Izmjena i dopuna Prostornog plana  
uređenja Općine Kloštar Podravski

**25**  
Studenog

VIJESTI IZ OPĆINE

**JAVNA RASPRAVA o  
Prijedlogu IV. Izmjena  
i dopuna Prostornog  
plana uređenja  
Općine Kloštar  
Podravski**



### 3.3. Preslika oglasa u tisku

„Glas Podravine i Prigorja“, 26. studenog 2021.

Na temelju članka 96., stavka 3., Zakona o prostornom uređenju („Narodne novine“ broj 153/13., 65/17., 114/18., 39/19 i 98/19.) i Zaključka načelnika Općine Kloštar Podravski, KLASA:350-02/20-01/04, URBROJ:2137/16-21-52 od 22. studenog 2021. godine objavljuje se

## **JAVNA RASPRAVA**

### **o Prijedlogu IV. Izmjena i dopuna Prostornog plana uređenja Općine Kloštar Podravski**

1. Javna rasprava će trajati 10 dana, od 30. studenog 2021. godine do 09. prosinca 2021. godine.
2. Javni uvid u Prijedlog IV. izmjena i dopuna Prostornog plana uređenja Općine Kloštar Podravski moći će se izvršiti za vrijeme trajanja javne rasprave u prostorijama Općine Kloštar Podravski, Ulica kralja Tomislava 2, Kloštar Podravski svakog radnog dana u vremenu od 8,00 do 14,00 sati i na mrežnim stranicama Općine Kloštar Podravski [www.klostarpodravski.hr](http://www.klostarpodravski.hr).
3. Javno izlaganje Prijedloga IV. Izmjena i dopuna Prostornog plana uređenja Općine Kloštar Podravski organizirat će se u Društvenom domu, Trg Svete obitelji 2, Kloštar Podravski i to 08. prosinca 2021. godine u 10,00 sati.
4. Primjedbe i prijedlozi na Prijedlog IV. izmjena i dopuna Prostornog plana uređenja Općine Kloštar Podravski sudionici mogu davati tijekom javne rasprave, zaključno s 09. prosinca 2021. godine i to na slijedeći način:
  - postavljanjem pitanja tijekom javnog izlaganja o predloženim rješenjima,
  - davanjem prijedloga i primjedbi u zapisnik za vrijeme izlaganja,
  - upućivanjem pisanih prijedloga i primjedbi Jedinstvenom upravnom odjelu Općine Kloštar Podravski, Ulica kralja Tomislava 2, Kloštar Podravski.

Prijedlozi i primjedbe koji nisu dostavljeni u roku ili nisu čitljivo napisani, ne moraju se uzeti u obzir u pripremi Izvješća o javnoj raspravi.

KLASA: 350-02/20-01/04

URBROJ: 2137/16-21-53

Kloštar Podravski, 22. studenog 2021.

### 3.4. Preslika oglasa na mrežnoj stranici Zavoda za prostorno uređenje Koprivničko-križevačke županije,

29. studenog 2021.

link: <https://www.prostorno-kkz.hr/novosti/planovi-u-postupku-donosnja/260-javna-rasprava-o-prijedlogu-iv-izmjena-i-dopuna-prostornog-plana-uredjenja-opcine-klostar-podravski>

The screenshot shows a web browser window with the URL <https://www.prostorno-kkz.hr/novosti/planovi-u-postupku-donosnja/260-javna-rasprava-o-prijedlogu-iv-izmjena-i-dopuna-prostornog-plana-uredjenja-opcine-klostar-podravski>. The browser's address bar and tabs are visible at the top. The website header includes the logo of the 'ZAVOD ZA PROSTORNO UREĐENJE KOPRIVNIČKO KRIŽEVAČKE ŽUPANIJE' and navigation buttons for 'NOVOSTI', 'PROSTORNI PLANOWI', 'STANJE U PROSTORU', and 'GIS'. The main content area features the title 'JAVNA RASPRAVA o Prijedlogu IV. Iid PPU Općine Klostar Podravski' and a sub-header 'o Prijedlogu IV. Izmjena i dopuna Prostornog plana uređenja Općine Klostar Podravski'. The text of the announcement is as follows:

Objavljeno 29 Studeni 2021

Na temelju članka 96., stavka 3., Zakona o prostornom uređenju („Narodne novine“ broj 153/13., 65/17., 114/18., 39/19 i 98/19.) i Zaključka načelnika Općine Klostar Podravski, KLASA:350-02/20-01/04, URBROJ:2137/16-21-52 od 22. studenog 2021. godine objavljuje se

**JAVNA RASPRAVA**  
o Prijedlogu IV. Izmjena i dopuna  
Prostornog plana uređenja Općine Klostar Podravski

1. Javna rasprava će trajati 10 dana, od 30. studenog 2021. godine do 09. prosinca 2021. godine.
2. Javni uvid u Prijedlog IV. Izmjena i dopuna Prostornog plana uređenja Općine Klostar Podravski moći će se izvršiti za vrijeme trajanja javne rasprave u prostorijama Općine Klostar Podravski, Ulica kralja Tomislava 2, Klostar Podravski svakog radnog dana u vremenu od 8,00 do 14,00 sati i na mrežnim stranicama Općine Klostar Podravski [www.klostarpodravski.hr](http://www.klostarpodravski.hr).
3. Javno izlaganje Prijedloga IV. Izmjena i dopuna Prostornog plana uređenja Općine Klostar Podravski organizirat će se u Društvenom domu, Trg Svete obitelji 2, Klostar Podravski i to 08. prosinca 2021. godine u 10,00 sati.
4. Primjedbe i prijedlozi na Prijedlog IV. Izmjena i dopuna Prostornog plana uređenja Općine Klostar Podravski sudionici mogu davati tijekom javne rasprave, zaključno s 09. prosinca 2021. godine i to na slijedeći način:
  - postavljanjem pitanja tijekom javnog izlaganja o predloženim rješenjima,
  - davanjem prijedloga i primjedbi u zapisnik za vrijeme izlaganja,
  - upućivanjem pisanih prijedloga i primjedbi Jedinstvenom upravnom odjelu Općine Klostar Podravski, Ulica kralja Tomislava 2, Klostar Podravski.

Prijedlozi i primjedbe koji nisu dostavljeni u roku ili nisu čitljivo napisani, ne moraju se uzeti u obzir u pripremi Izvješća o javnoj raspravi.

KLASA: 350-02/20-01/04  
URBROJ: 2137/16-21-53  
Klostar Podravski, 22. studenog 2021.

Pročelnica:  
Nataša Martinčević, struč. spec. admin. publ.

**Attachments:**

IV_SAZETAK.pdf	[ ]	743 Kb
KARTA_1_NAMJENA_I KORISTENJE_POVRSINA_P.pdf	[ ]	1532 Kb
KARTA_2_1_INFRASTRUKTURNI_SUSTAVI_ENERGETSKI_SUSTAVI_P.pdf	[ ]	1302 Kb
KARTA_2_2_INFRASTRUKTURNI_SUSTAVI_OSTALA_INFRASTRUKTURA_P.pdf	[ ]	1346 Kb
KARTA_3_UVJETI_KORISTENJA_P.pdf	[ ]	1497 Kb
KARTA_4_1_BUDANCEVICA_P.pdf	[ ]	1271 Kb
KARTA_4_2_KLOSTAR_PODRAVSKI_P.pdf	[ ]	1901 Kb
KARTA_4_3_KOZAREVAC_MP.pdf	[ ]	662 Kb

## 4. POSEBNA OBAVIJEST O JAVNOJ RASPRAVI S POPISOM SUDIONIKA



REPUBLIKA HRVATSKA  
KOPRIVNIČKO-KRIŽEVAČKA ŽUPANIJA  
OPĆINA KLOŠTAR PODRAVSKI  
Jedinstveni upravni odjel

KLASA: 350-02/20-01/04  
URBROJ: 2137/16-21-54  
Kloštar Podravski, 25. studenog 2021.

KOPRIVNIČKO-KRIŽEVAČKA ŽUPANIJA  
2107-14. Jedinstveni upravni odjel  
Općina Kloštar Podravski

Primiteno: 26. 11. 2021.	
Klasifikacijski oznaka	Dag. broj
350-01/20-01/04	74
Uredbeni broj	Pri. Vrij.
45	

SVIMA

**PREDMET: IV. Izmjene i dopune Prostornog plana uređenja Općine Kloštar Podravski**  
- Posebna obavijest o javnoj raspravi

Poštovani,

Na temelju članka 97. Zakona o prostornom uređenju („Narodne novine“ broj 153/13., 65/17., 114/18., 39/19 i 98/19.) obavještavamo Vas da je objavljena javna rasprava na Prijedlog IV. Izmjene i dopune Prostornog plana uređenja Općine Kloštar Podravski.

Javna rasprava će trajati 10 dana, od 30. studenog 2021. godine do 9. prosinca 2021. godine.

Javni uvid u Prijedlog IV. izmjena i dopuna Prostornog plana uređenja Općine Kloštar Podravski moći će se izvršiti za vrijeme trajanja javne rasprave u prostorijama Općine Kloštar Podravski, Ulica kralja Tomislava 2, Kloštar Podravski svakog radnog dana u vremenu od 8,00 do 14,00 sati i na mrežnim stranicama Općine Kloštar Podravski [www.klostarpodravski.hr](http://www.klostarpodravski.hr).

Javno izlaganje Prijedlog IV. Izmjene i dopune Prostornog plana uređenja Općine Kloštar Podravski organizirat će se u Društvenom domu, Trg Svetih obitelji 2, Kloštar Podravski i to 8. prosinca 2021. godine u 10,00 sati.

Sukladno članku 101. Zakona o prostornom uređenju, javnopravno tijelo koje je dalo, odnosno trebalo dati zahtjeve za izradu IV. izmjene i dopune Prostornog plana uređenja Općine Kloštar Podravski u javnoj raspravi sudjeluje davanjem mišljenja o prihvaćanju tih zahtjeva, odnosno mišljenja o primjeni posebnog propisa i/ili dokumenta koji je od utjecaja na predmetne izmjene.

Pozivamo Vas da dostavite svoja mišljenja, prijedloge i primjedbe na Prijedlog IV. Izmjene i dopune Prostornog plana uređenja Općine Kloštar Podravski u navedenom roku, a na adresu Općina Kloštar Podravski, Kralja Tomislava 2, 48362 Kloštar Podravski. Svoja mišljenja, prijedloge i primjedbe možete slati i e-mailom na adresu [opcina-klostar-podravski@klostarpodravski.hr](mailto:opcina-klostar-podravski@klostarpodravski.hr).

Ako svoje mišljenje ne dostavite u gore navedenom roku, smatra se da je mišljenje dano i da je prijedlog izrađen u skladu s danim zahtjevima, odnosno s posebnim propisom i/ili dokumentom koji je od utjecaja na prostorni plan.

S poštovanjem,

Nataša Martinčević, struč. spec. admin. publ.



Dostaviti:

Svima prema članku 9. Odluke o pokretanju IV. ID PPUO Kloštar Podravski

- Zavod za prostorno uređenje Koprivničko-križevačke županije, Florijanski trg 4, Koprivnica
- Upravni odjel za prostorno uređenje, gradnju i zaštitu okoliša Koprivničko-križevačke županije, Ulica Antuna Nemčića 5, Koprivnica
- Ministarstvo prostornoga uređenja, graditeljstva i državne imovine, Uprava za upravljanje i raspolaganje nekretninama, Ulica Ivana Dežmana 10, Zagreb  
Ministarstvo gospodarstva i održivog razvoja, Radnička cesta 80, Zagreb
- Ministarstvo poljoprivrede, Uprava šumarstva, lovstva i drvne industrije, Planinska 2a, Zagreb
- Ministarstvo kulture i medija, Sektor za konzervatorske odjele i inspekciju, Konzervatorski odjel u Bjelovaru, Trg Eugena Kvaternika 6, Bjelovar
- Ministarstvo unutarnjih poslova, PU Koprivničko-križevačka, Trg Eugena Kumičića 18, Koprivnica
- Ministarstvo unutarnjih poslova, Ravnateljstvo civilne zaštite, Služba civilne zaštite Koprivnica, Hrvatske državnosti 7, 48 000 Koprivnica

- Županijska uprava za ceste Koprivničko-križevačke županije, I. Z. Dijankovečkog 3, Križevci
- Hrvatske vode, VGO za Muru i gornju Dravu, Međimurska 26b, Varaždin
- Hrvatske vode, Vodnogospodarska ispostava za mali sliv "Bistra", Antuna Radića 8b, Đurđevac
- Hrvatska elektroprivreda, Operater distribucijskog sustava d.o.o., Elektra Koprivnica, Hrvatske državnosti 32, Koprivnica
- Hrvatski operater prijenosnih sustava, Kupska 4, Zagreb
- Hrvatske ceste, d.o.o. Za upravljanje, građenje i održavanje državnih cesta, Zagreb, Vončinina 3, 10000 Zagreb
- HŽ Infrastruktura, Ulica Antuna Mihanovića 12, Zagreb
- Komunalije d.o.o., Radnička cesta 61, Đurđevac
- Komunalije-Plin d.o.o., Radnička cesta 61, Đurđevac
- Drava Kom d.o.o., Novigradska 67, Virje
- INA d.d., SD istraživanje i proizvodnja nafte i plina, Avenija V. Holjevca 10, Zagreb
- Hrvatska pošta d.d. Zagreb, Jurišićeva 13, Zagreb
- PLINACRO d.o.o., Savska cesta 88a, Zagreb
- Hrvatske šume d.o.o., Uprava šuma podružnica Koprivnica, I. Meštrovića 28, Koprivnica
- Hrvatski telekom d.d., Sektor pristupnih mreža, Odjel upravljanja elektroničkom komunikacijskom infrastrukturom, radnička cesta 21, 10110, Zagreb
- Hrvatska regulatorna agencija za mrežne djelatnosti, Roberta Frangeša Mihanovića 9, Zagreb
- Javna ustanova za upravljanje zaštićenim prirodnim vrijednostima na području Koprivničko – križevačke županije, Florijanski trg 4/II, Koprivnica i
- susjedni gradovi i općine.

## 5. JAVNO IZLAGANJE

### 5.1. Zapisnik s javnog izlaganja

Zapisnik s javne rasprave o IV. izmjeni i dopuni Prostornog plana Općine Kloštar Podravski, održane 8. prosinca 2021. godine s početkom u 10:00 sati

Prisutni:

1. Siniša Pavlović, općinski načelnik,
2. Mladen Matica, Pomoćnik ravnatelja Zavoda za prostorno uređenje Koprivničko-križevačke županije
3. Saša Cestar, dipl.ing.prom.
4. Nataša Martinčević, Pročelnica Općine,
5. Valentina Hudek Šantek, djelatnica KOMUNALNO KP d.o.o.,
6. Mladen Špiranec,
7. Damir Tot,
8. Mario Čupen,
9. Mirjana Ruksak,
10. Ivan Kramarić,
11. Bernard Domović,
12. Dražen Vučak,
13. Ivan Nemet.

Gospodin Mladen Matica otvara javnu raspravu o IV. izmjeni i dopuni Prostornog plana Općine Kloštar Podravski.

Odluka o pokretanju IV. izmjeni i dopuni Prostornog plana Općine Kloštar Podravski donesena je na 34. sjednici Općinskog vijeća Općine Kloštar Podravski,

Izmjene uključuju sljedeće promjene:

- korekciju namjene površina oko sportsko-rekreacijske zone u Kloštru Podravskom,
- korekciju građevinskih područja naselja,
- korekciju granica izdvojenih građevinskih područja izvan naselja gospodarske namjene,
- mijenjanje uvjeta za građenje u odredbama za provođenje,
- usklađivanje s Prostornim planom Koprivničko-križevačke županije,
- usklađenje sa Zakonom o prostornom uređenju i Zakonom o gradnji,
- usklađivanje pristiglih prijedloga.

Procedura donošenja IV. izmjene i dopune Prostornog plana Općine uključuje radnje:

1. izrada Nacrta Odluke o pokretanju izmjene i dopune Prostornog plana,
2. pokretanje OSPUO procedure,
3. dobiveno mišljenje UO KKŽ,
4. donošenje i objava Odluke o pokretanju izmjene i dopune Prostornog plana,
5. prikupljanje zahtjeva javnopravnih tijela te svih sudionika,
6. obrada zahtjeva,
7. izrada nacrta prijedloga,
8. zaključak općinskog načelnika i utvrđivanje Prijedloga plana za javnu raspravu,
9. javna rasprava,
10. izrada izvješća o provedenoj javnoj raspravi,
11. utvrđivanje konačnog prijedloga od strane općinskog načelnika i usvajanje istoga na vijeću,
12. usvajanje IV. izmjene i dopune Prostornog plana Općine na općinskom vijeću,
13. objava IV. izmjene i dopune Prostornog plana i Odluke u Službenom glasniku Koprivničko-križevačke županije,
14. objava pročišćenog teksta odredbi za provođenje Prostornog plana.

Sadržaj Prostornog plana:

1. tekstualni dio: - opće odredbe, odredbe za provođenje, prijelazne i završne odredbe.
2. grafički dio: kartografski prikazi, kartogrami.
3. Obvezni prilozi prostornog plana.

Javna rasprava o IV. izmjeni i dopuni Prostornog plana uključuje i uvjete gradnje kao i uvijete namjene koje gospodin Matica opisuje.  
Također prezentira korištenje i namjenu površina i infrastruktura.

Gospodin Saša Cestar prezentira prometnu infrastrukturu.  
Pristigli su zahtjevi od slijedećih subjekata:

- Hrvatske ceste d.o.o.,
- HŽ infrastruktura,
- Hrvatski telekom d.d.,
- Hrvatska regulatorna agencija za mrežne djelatnosti.

Prezentira nerazvrstane ceste na području Općine Kloštar Podravski.  
Kao podloga za ucertavanje nerazvrstanih cesta korišten je registar nerazvrstanih cesta na području Općine Podravski.

Na kartama je prikazana i željeznička infrastruktura.

Na području Općine nalazi se šest komunikacijskih zona za smještaj samostojećih atenskih stupova radijusa.

Gospodin Matica nakon završenih prezentacija postavlja pitanje ima li tko pitanja?

Gđa. Mirjana Ruksak postavlja pitanje jesu li akumulatori uvršteni?

Gospodin Matica odgovara da jesu.

Više nije bilo pitanja.

Javna rasprava završena u 11:15 sati.

Zapisničarka:

Nataša Martinčević



IV. IZMJENE I DOPUNE PROSTORNOG PLANA

UREĐENJA OPĆINE KLOŠTAR PODRAVSKI

POPIS PRISUTNIH NA JAVNOJ RASPRAVI, Kloštar Podravski, 08.12.2021.

Ime i prezime	Institucija	Telefon/e-mail	Potpis
ŠPIRANEC MLINETI			
JAMIR TOT			
MARIO ČUREK	EPG BUSHAKO		
MIRJANA ŽUSTIČ	RONI METAL d.o.o.		
IVAN KRAMAR	PRIVREMENI CIVILIZACIJSKI		
Kataša MARTIČEVIĆ	Općina Kloštar Podravski		
VALENTINA HADER ŠTAVIČEK	Komunika K.P.		
BRENTAR DRAVIĆ	Škola		
Dražen Vukob			
SPILJA ČEŠKIN	ZAVOD ZA NEKRETNOSNI POSREDOVANJE KOKIĆ		
IVAN NEMET	Podjete		
KLAARA HATICO	ZAVOD ZA NEKRETNOSNI POSREDOVANJE KOKIĆ		



## 6. MIŠLJENA, PRIJEDLOZI I PRIMJEDBE PRISTIGLI ZA VRIJEME JAVNE RASPRAVE I ODGOVORI NA ISTE

REDNI BROJ	PODNOŠITELJ ZAHTJEVA	SAŽETAK ZAHTJEVA	OBRAZLOŽENJE
1.	Hrvatske šume Uprava šuma Podružnica Koprivnica Ivana Meštrovića 28 Koprivnica	Nemaju primjedbi.	Prihvaća se.
2.	HAKOM, Hrvatska regulatorna agencija za mrežne djelatnosti Roberta Frangeša Mihanovića 9 Zagreb	Prijedlog da se ubaci slijedeći tekst: „Novu elektroničku komunikacijsku infrastrukturu za pružanje javne komunikacijskih usluga putem elektromagnetskih valova, bez korištenja vodova, odrediti planiranjem postave baznih stanica i njihovih antenskih sustava na antenskim prihvataima na izgrađenim građevinama i rešetkastim i/ili jednocjevnim stupovima bez detaljnog definiranja (točkastog označavanja) lokacija, vodeći računa o mogućnosti pokrivanja tih područja radijskim signalom koji će se emitirati antenskim sustavima smještenim na te antenske prijvate (zgrade i/ili stupove) uz načelo zajedničkog korištenja od strane svih operatera gdje god je to moguće.“	Prihvaća se.
3.	INA, Istraživanje i proizvodnja nafte i plina, Razrada polja, Odnosi s državnom I lokalnom upravom za IPNP Lovinčičeva 4 Zagreb  od 07. 12. 2021.	Mišljenje da je u grafičkom i tekstualnom dijelu Prijedloga plana potrebno spomenuti istražni prostor ugljkovodika „DR-02“.	Prihvaća se.  Obrazloženje: U Odredbama za provođenje u postojećem plan spominje se istražni prostor ugljikovodika „DR- 02“.

4.	HŽ Infrastruktura Mihanovićeveva 12 Zagreb  Od 01.12.2021.	Zahtjeva se prihvaćanje zahtjeva koji je djelomično usvojen kao i ažuriranje zakonske regulative.	Prihvaća se.
5.	Javna ustanova za upravljanje zaštićenim dijelovima prirode na području Koprivničko-Križevačke županije Florijanski trg 4/II Koprivnica  Od 07.12.2021.	Nema primjedbi.	Prihvaća se.
6.	ŽUC I.Z.Dijankovečkog 3 Križevci  Od 08.12.2021.	Nema primjedbi.	Prihvaća se.
7.	Hrvatske ceste Sektor za pripremu, građenje i rekonstrukciju Odjela za strateško planiranje Vončinina 3 Zagreb  Od 08.12.2021.	Nemaju primjedbi.	Prihvaća se.
8.	Općina Kloštar Podravski  Od 08.12.2021.	Prijedlog za uvrštavanjem novog rekreacijskog i turističkog građevinskog područja na sjevernom rubu naselja Kloštar Podravski,	Prihvaća se.

9.	Bistra, d.o.o. Antuna Radića 8/c Đurđevac  Od 08.12.2021.	Zamolba da se uvrsti u prijedlog IV. Izmjene i dopune Prostornog plana uređenja Općine Kloštar Podravski planiranu cestu (u prilogu) koja će ići sjeverno od vodotoka Sirova Katalena i osigurati pristup budućem eksploatacijsko polju mineralnih sirovina šljunka i pijeska „Krčevine“ koje je u vlasništvu tvrtke Bistra d.o.o. prema županijskoj cesti ŽC-2185.	Prihvaća se.
----	---	---	--------------

## 6. MIŠLJENA, PRIJEDLOZI I PRIMJEDBE PRISTIGLI ZA VRIJEME JAVNE RASPRAVE I ODGOVORI NA ISTE – pristigli nakon roka

REDNI BROJ	PODNOŠITELJ ZAHTJEVA	SAŽETAK ZAHTJEVA	OBRAZLOŽENJE
1.	Tihomir Horvat Kozarevac	Zamolba za omogućavanjem gradnje na 10 metara dubine gospodarskog objekta.	Prihvaća se.
2.	HOPS Hrvatski operator prijenosnog sustava d.o.o. Sektor za razvoj, priključenja, izgradnju i upravljanje imovinom Kupska 4 Zagreb  Od 15.12.2021.	Nemaju primjedbi.	Prihvaća se.
3.	Ministarstvo poljoprivrede  Od 21.12.2021.	Pozitivno mišljenje.	Prihvaća se.
4.	Općina Kloštar Podravski  Od 27.12.2021.	Prijedlog promjene dijela poljoprivrednog zemljišta u građevinsko unutar budućeg istražnog prostora geotermalne vode „Kloštar Podravski” u građevinsko zemljište.	Prihvaća se.

		<p>Prijedlog promjene dijela poljoprivrednog zemljišta u građevinsko zbog izgradnja zdravstveno- lječilišnog kompleksa sa rekreacijskim sadržajem pod nazivom „Terme Kloštar”.</p> <p>Prijedlog za proširenje građevinskog područja u centru naselja Kloštar Podravski.</p> <p>Prijedlog za proširenje građevinskog područja naselja Kozarevac i Prugovac (zone povremenog stanovanja).</p>	<p>Prihvća se.</p> <p>Prihvća se.</p> <p>Prihvća se.</p>
5.	<p>Ministarstvo poljoprivrede Uprava za poljoprivredno zemljište, biljnu proizvodnju i tržište Ul. Grada Vukovara 78 Zagreb</p> <p>Od 30.12.2021.</p>	<p>Pozitivno mišljenje.</p>	<p>Prihvća se.</p>

## 7. ZAKLJUČAK

Na temelju članka 102. Zakona, odgovorni voditelj u suradnji s Nositeljem izrade plana obradio je sva očitovanja (ukupno 14) koja su navedena u točki 6. ovog Izvješća.

Prihvaćena mišljenja, primjedbe i prijedlozi ugrađeni su u tekstualni dio IV. Izmjena i dopuna Prostornog plana uređenja Općine Kloštar Podravski.

**S obzirom da su prihvaćana mišljenja, prijedlozi i primjedbe u javnoj raspravi takva da je potrebno promijeniti granice građevinskog područja, sukladno članku 104. Zakona, provest će se ponovna javna rasprava.** Prihvaćena mišljenja, primjedbe i prijedlozi biti će ugrađeni u novi elaborat Prijedloga III. Izmjena i dopuna Prostornog plana uređenja Općine Kloštar Podravski sa smanjenim sadržajem, u grafički i tekstualni dio plana, a o postupku provođenja ponovne javne rasprave sudionici i javnost će biti obaviješteni sukladno Zakonu.

Sukladno članku 104., stavku 3., nova mišljenja, prijedlozi i primjedbe na izmijenjen prijedlog prostornog plana moći će se podnositi samo u vezi s dijelovima prijedloga plana koji su u odnosu na prvi prijedlog izmijenjeni.

Ovo Izvješće će se sukladno članku 102. Zakona objaviti na oglasnoj ploči, mrežnim stranicama nositelja izrade te u informacijskom sustavu odnosno na mrežnim stranicama Ministarstva prostornoga uređenja, graditeljstva i državne imovine.

### NOSITELJ IZRADE PLANA

Općina Kloštar Podravski,  
Jedinstveni upravni odjel  
Općine Kloštar Podravski,  
Odgovorna osoba: Nataša Martinčević,  
struč.spec.admin.publ.



### ODGOVORNI VODITELJ IZRADE PLANA

Zavod za prostorno uređenje  
Koprivničko-križevačke županije  
Zlatko Filipović, dipl.ing.arh., ovl.arh.urb.



## 8. PRESLIKE SVIH PRISTIGLIH MIŠLJENJA, PRIJEDLOGA I PRIMJEDBI



Uprava šuma Podružnica Koprivnica, I. Meštrovića 28, Koprivnica  
Koprivnica, 06. prosinac 2021. godina

UPRAVA ŠUMA PODRUŽNICA KOPRIVNICA, I. MEŠTROVIĆA 28; KOPRIVNICA Tel.: 048/ 250 900 Fax: 048/ 250 963  
KLASA: KC/20-01/1056  
URBROJ: 06-00-06/02-21-07

Koprivnica, 06. prosinac 2021. godina

REPUBLIKA HRVATSKA  
KOPRIVNIČKO-KRIŽEVAČKA ŽUPANIJA  
OPĆINA KLOŠTAR PODRAVSKI  
Općinski načelnik

Predmet: IV. Izmjena i dopuna Prostornog plana uređenja Općine Kloštar Podravski  
- mišljenje, dostavlja se

Prema dostupnoj dokumentaciji te usporedbom sa važećim šumskogospodarskim planovima za državne šume nemamo primjedbe na prijedlog prostorno planske dokumentacije iz naše nadležnosti budući je naš zahtjev uključen u istu.

S poštovanjem,

VOĐITELJ UPRAVE ŠUMA  
PODRUŽNICA KOPRIVNICA:  
Mirko Kovačev, dipl. ing. šum.

Dostaviti:

1. Naslovu
2. Odjel za ekologiju i zaštitu šuma



KLASA: 350-05/20-01/327  
URBROJ: 376-05-3-21-03  
Zagreb, 1. prosinca 2021.

Republika Hrvatska  
Koprivničko-Križevačka županija  
Općina Kloštar Podravski  
Općinski načelnik  
Kralja Tomislava 2  
48350 Kloštar Podravski

**PREDMET:** Općina Kloštar Podravski  
IV. IZMJENE I DOPUNE PPUO KLOŠTAR PODRAVSKI  
-mišljenje u tijeku javne rasprave

**Veza:** Vaš dopis KLASA: 350-02/20-01/04, URBROJ: 2137/16-21-54, od 25. studenog 2021.

Poštovani,

Hrvatska regulatorna agencija za mrežne djelatnosti (dalje: HAKOM) zaprimila je Vaš dopis kojim tražite da vam na osnovu članka 97. Zakona o prostornom uređenju (NN br. 153/13, 65/17, 114/18, 39/19 i 98/19) i članka 25. stavka 2. i 3. Zakona o elektroničkim komunikacijama (NN br. 73/08, 90/11, 133/12, 80/13, 71/14 i 72/17; dalje: ZEK) HAKOM izda mišljenje na prijedlog *IV. IZMJENE I DOPUNE PPUO KLOŠTAR PODRAVSKI* za javnu raspravu.

Uvidom u predloženi prijedlog *IV. IZMJENE I DOPUNE PPUO KLOŠTAR PODRAVSKI* utvrdili smo izostanak planiranja nove elektroničke komunikacijske infrastrukture za pružanje javne komunikacijske usluge putem elektromagnetskih valova, bez korištenja vodova, te vam slijedom navedenog izdajemo **negativno mišljenje**.

#### Obrazloženje

Planiranje nove elektroničke komunikacijske infrastrukture za pružanje javne komunikacijske usluge putem elektromagnetskih valova, bez korištenja vodova određeno je člankom 4. Uredbe o mjerilima razvoja elektroničke komunikacijske infrastrukture i druge povezane opreme (NN 131/12, 92/15 i 10/21).

Predlažemo vam da u predmetni PPUO ubacite sljedeći tekst:

„Novu elektroničku komunikacijsku infrastrukturu za pružanje javne komunikacijske usluge putem elektromagnetskih valova, bez korištenja vodova, odrediti planiranjem postave baznih stanica i njihovih antenskih sustava na antenskim prihvataima na izgrađenim građevinama i rešetkastim i/ili jednocjevnim stupovima bez detaljnog definiranja (točkastog označavanja) lokacija, vodeći računa o mogućnosti pokrivanja tih područja radijskim signalom koji će se

HRVATSKA REGULATORNA AGENCIJA ZA MREŽNE DJELATNOSTI

Roberta Franješa Mihanovića 9, 10014 Zagreb / OIB: 98950793666 / Tel: (01) 7007 007, Faks: (01) 7007 070 / www.hakom.hr





emitirati antenskim sustavima smještenim na te antenske prihvate (zgrade i/ili stupove) uz načelo zajedničkog korištenja od strane svih operatora gdje god je to moguće.”

HAKOM naglašava naslovu da je obavezan pribaviti pozitivno prethodno mišljenje HAKOM-a kojim se potvrđuje da se dokumentom prostornog uređenja uređuje gradnja elektroničke komunikacijske infrastrukture i druge povezane opreme u skladu sa člankom 25. stavkom 2. ZEK-a i pravilnicima iz članka 24. stavak 9. ZEK-a.

Navedeno predstavlja uvjet za dobivanje pozitivnog mišljenja na prijedlog predmetnog plana. Podsjećamo vas da je donošenje prostornog plana, bez pozitivnog mišljenja HAKOM-a na prijedlog plana, protivno odredbama ZEK-a te predstavlja tešku povredu zakona po članku 119, stavak 1. točka 4.

S poštovanjem,

HRVATSKA REGULATORNA AGENCIJA <sup>RAVNATELJ</sup>  
ZA MREŽNE DJELATNOSTI  
Roberta Frangeša Mihanovića 9  
4 ZAGREB | *mr.sc. Miran Gosta*

Dostaviti:

1. Naslovu preporučeno



Istraživanje i proizvodnja nafte i plina  
Razrada polja  
Odnosi s državnom i lokalnom upravom za IPNP

Lovinčićeva 4  
10000 Zagreb

Tel: 385 1 645 0518  
Fax: 385 1 645 2522

Naš znak - Re: 001/50457184/02-12-21/1963-553/AK

Datum - Date: 7. prosinca 2021.

**REPUBLIKA HRVATSKA**  
**KOPRIVNIČKO-KRIŽEVAČKA ŽUPANIJA**  
**OPĆINA KLOŠTAR PODRAVSKI**  
Jedinstveni upravni odjel  
Trg kralja Tomislava 2  
48362 KLOŠTAR PODRAVSKI

**PREDMET: IV. IZMJENE I DOPUNE PROSTORNOG PLANA UREĐENJA OPĆINE KLOŠTAR PODRAVSKI**  
- mišljenje u prilog javnoj raspravi -

Na temelju Vašeg dopisa KLASA: 350-02/20-01/04, URBROJ: 2137/16-21-54 od 25. studenog 2021. godine, kojim se obavještavate o javnoj raspravi na Prijedlog IV. Izmjena i dopuna Prostornog plana uređenja Općine Kloštar Podravski i materijala objavljenih na web stranici Općine Kloštar Podravski dostavljamo naše mišljenje.

Uvidom u objavljene materijale Prijedloga IV. Izmjena i dopuna Prostornog plana uređenja Općine Kloštar Podravski utvrđeno je da su na grafičkim priložima Prijedloga Plana *karta 2.1: Infrastrukturni sustavi: Energetski sustavi* ispravno ucrtane granice eksploatacijskih polja ugljikovodika (EPU) „Bilogora“ i „Kalinovac“ te planirane trase plinovoda od budućeg EPU „Dravica – Zalata“ do PSIP Kalinovac, kao i plinovoda od bušotine BI-82 do PSIP Kalinovac.

U tekstu Prijedloga plana niti u grafičkim priložima/kartama nigdje se ne spominje istražni prostor ugljikovodika „DR-02“ na kojem je INA, d.d. sukladno odredbama Zakona o istraživanju i eksploataciji ugljikovodika (NN 52/18, 52/19 i 30/21) investitor.

Mišljenja smo da bi u tekstualnom djelu Prijedloga plana, kao i u grafičkim priložima trebalo spomenuti istražni prostor ugljikovodika „DR-02“, unutar kojeg se nalaze administrativne granice Općine Kloštar Podravski.

Na ostale materijale Prijedloga IV. Izmjena i dopuna Prostornog plana uređenja Općine Kloštar Podravski nemamo primjedbi.

Sretno!

Direktor Odnosa s državnom  
i lokalnom upravom za IPNP



Zvonimir Šestljanac, dipl. iur.

**Dostaviti:**

1. Istraživanje, direktor Josip Bubnić,
2. Proizvodnja, direktor Željko Jurić,
3. Regija sjeverna Hrvatska, direktorica Željana Kjaić,
4. Odgovorni voditelj izvođenja naftno-rudarskih radova u istražnom prostoru „DR-02“ Siniša Lelak,
5. Arhiva, ovdje.

INA, d.d.	Banka - Bank	Adresa - Address	IBAN broj - IBAN Number	Trgovački sud u Zagrebu Commercial Court in Zagreb
Avenija Vođevca Hojčeva 10 10 000 Zagreb p.p. 555 Hrvatska - Croatia Telefon - Telephone +385(1)6450300 Faks - Fax + 385(1)6452106	Plinohod banka Zagreb s.a. Plinohodbanka Zagreb d.d. Zagrebačka banka d.d. DTP banka d.d. ErsteBanka d.d. ERSTE Bank d.d. BANKA POPULARIS D. BOŠKOVIĆ NABUS UNICredit Bank Austria AD BNP Paribas (Glasnog SA ING Bank NY	Rudnikova cesta 10, 10010 Zagreb Sjeverna ulica 10, 10000 Zagreb Zigmana, Antun Jelenc 12, 10000 Zagreb Križevačkoga ulice 81, 21006 Sulač Adričević trg 2a, 51000 Rijeka Nedelićeva 6, 10000 Zagreb Vale Invernizzi 6 i 71, 22000 Čakovec Aurora Farm Marston 30, TICIS Farm Sokolobranska 9-4, 4-1010 Vukov	HR02 2340 0081 1000 2290 2 HR09 2484 9981 1000 1948 2 HR02 1048 9001 1010 0200 6 HR08 2407 3801 1001 5214 2 HR04 3402 0981 1008 8111 4 HR02 2602 0271 1006 8216 3 HR11 1002 9010 3000 0000 0017 340 (PLI) FRFR 2008 9800 27 021 473 050 69 AT21 1200 0208 4400 3400 0109 AT81 1200 0208 4400 3400 0109 CH93 0000 0001 0000 0000 0100 CH05 0000 0001 0000 0000 0100 NL36 0403 0000 7818 38 NL23 0403 0000 0219 06	Upravište temeljni kapital - Paid capital sheet 5.000.000,00 kn / HRK Broj radnih jedinica / Nominalna vrijednost No. of issued shares / Nominal value 19.000.000 / 100,00 kn - HRK Naštni broj - Reg. No. 3585243 OIB - 2775948626 PDV identifikacijski broj / VAT identification number HR2277594862625

Predsjednik i članovi Uprave / President and members of the Management Board:  
Sándor Farkas, Nino Delić, Barbara Dović, Dalila Markotić, Zvonimir Petek, Alena Štefekly  
Predsjednik Nadzornog odbora / President of the Supervisory Board: Damir Vandelić



**HŽ INFRASTRUKTURA**  
10000 Zagreb, Mihanovićeve 12

SEKTOR ZA RAZVOJ, PRIPREMU  
I PROVEDBU INVESTICIJA I EU  
FONDOVA

tel: +385 (0)1 4534538  
fax: +385 (0)1 4584885  
e-mail: [sebastijan.kamenscak@hzinfra.hr](mailto:sebastijan.kamenscak@hzinfra.hr)  
naš broj i znak: 10941/21, 1.3.1. SK  
vaš broj i znak: KLASA: 350-02/20-01/04  
URBROJ: 2137/16-21-54  
datum: 01.12.2021.

**KOPRIVNIČKO-KRIŽEVAČKA ŽUPANIJA**  
**OPĆINA KLOŠTAR PODRAVSKI**  
Jedinstveni upravni odjel  
Kralja Tomislava 2  
48362 Kloštar Podravski

**Predmet: Prijedlog IV. Izmjena i dopuna Prostornog plana uređenja Općine Kloštar Podravski**  
- Dostava očitovanja o javnoj raspravi

Temeljem dopisa Općine Kloštar Podravski, u vezi dostave očitovanja o prijedlogu IV. Izmjena i dopuna PPUO Kloštar Podravski, dostavljamo Vam sljedeće:

Uvidom u Prijedlog Plana koji je dostupan na mrežnim stranicama Općine, utvrđeno je da su zahtjevi za izradu predmetnog Plana dostavljeni našim dopisom broj 660/21, 1.3.1. SK od dana 25. siječnja 2021. godine dijelomično usvojeni, te ovim putem ponovo zahtijevamo prihvaćanje već dostavljenih zahtjeva.

Nadalje, u popisu sektorskih dokumenata i propisa koje treba poštivati pri izradi plana potrebno je navesti (ažurirati) i zakonsku regulativu za područje željezničke infrastrukture:

- Zakon o željeznici (NN 32/19 i 20/21),
- Zakon o sigurnosti i interoperabilnosti željezničkog sustava (NN 63/20),
- Uredba o razvrstavanju željezničkih pruga (NN 84/21),
- Pravilnik o željezničkoj infrastrukturi (NN 127/05 i 16/08),
- Pravilnik o općim uvjetima za građenje u zaštitnom pružnom pojasu (NN 93/10),
- Pravilnik o uvjetima za određivanje križanja željezničke pruge i drugih prometnica (NN 111/15),
- Pravilnik o načinu osiguravanja prometa na željezničko-cestovnim prijelazima i pješačkim prijelazima preko pruge (NN 111/15).

S poštovanjem,

**DIREKTOR SEKTORA ZA RAZVOJ, PRIPREMU I  
PROVEDBU INVESTICIJA I EU FONDOVA**

Mirko Franović, dipl. ing. građ.

HŽ INFRASTRUKTURA d.o.o. ZAGREB, Mihanovićeve 12, TRGOVAČKI SUD U ZAGREBU, MBS: 080590485, OIB: 39901919995,  
Naziv i sjedište banke: Privredna banka Zagreb d.d. Zagreb, Radnička cesta 50, BROJ RAČUNA: HR4423400091110252804,  
TEMELJNI KAPITAL: 224.188.000,00 kuna,  
PREDSJEDNIK UPRAVE: Ivan Krčić, dipl. ing. građ.  
ČLAN UPRAVE: Krunoslav Papić, dipl. ing.



Javna ustanova za upravljanje zaštićenim  
dijelovima prirode na području  
Koprivničko-križevačke županije  
Florijanski trg 4/II, 48 000 Koprivnica  
tel. 048/621-790, fax. 048/621-707  
e-mail:zastita.prirode.kk-zupanije@kc.t-com.hr

KLASA: 350-02/09-01/02

URBROJ: 2137-23-21-13

Koprivnica, 7. prosinca 2021.

### OPĆINA KLOŠTAR PODRAVSKI

Kralja Tomislava 2  
48362 Kloštar Podravski

**Predmet:** IV. Izmjene i dopune Prostornog plana uređenja Općine Kloštar Podravski  
- mišljenje, dostavlja se

Vezano za Vaš dopis Klasa: 350-02/21-01/04, Urbroj: 2137/16-21-54 od 25. studenoga 2021. godine, te uvidom u dokumentaciju na Vašim službenim stranicama (<https://www.klostarpodravski.hr/vijesti/vijesti-iz-opcine/javna-rasprava-o-prijedlogu-iv-izmjena-i-dopuna-prostornog-plana-uredenja-opcine-klostar-podravski>) i prijedlog IV. Izmjena i dopuna Prostornog plana uređenja Općine Kloštar Podravski obavještavamo Vas da nemamo primjedbi na učinjene izmjene i dopune.

S poštovanjem,

Ravnateljica:

Zeljka Kolar, dipl.ing.

Dostaviti:

1. Naslovu,
2. Arhiva, ovdje.



ŽUPANIJSKA UPRAVA ZA UPRAVLJANJE  
ŽUPANIJSKIM I LOKALNIM CESTAMA  
KOPRIVNIČKO – KRIŽEVAČKE ŽUPANIJE  
48260 Križevci, I. Z. Dijankovečkog 3

Matični (porezni) broj: 1286986  
OIB: 16406615746

Telefon: (048) 711-208  
Telefax: (048) 711-209

E-mail: zuc-krizevci@kc.t-com.hr

KLASA: 340-09/21-01/1541  
URBROJ: 2141-06-376-06-1541/2021  
Križevci, 08.12.2021.

**OPĆINA KLOŠTAR PODRAVSKI**  
**Kralja Tomislava 2**

**48 362 KLOŠTAR PODRAVSKI**

**Predmet: IV. Izmjene i dopune Prostornog plana uređenja Općine Kloštar  
Podravski**  
**- Očitovanje - dostavlja se**

Poštovani,

Prema vašem dopisu (KLASA: 350-02/20-01/04 URBROJ: 2137/16-21-54) a vezano za IV. Izmjene i dopune Prostornog plana uređenja Općine Kloštar Podravski, zatražili ste mišljenje o prihvaćanju zahtjeva odnosno mišljenja o primjeni posebnog propisa i/ili dokumenta koji je od utjecaja na Prostorni plan.

Uvidom u dostavljeni Prijedlog IV. Izmjena i dopuna Prostornog plana uređenja Općine Kloštar Podravski očitujemo se da nemamo nikakvih primjedbi.


S poštovanjem.

O tom obavijestiti:

1. Arhiva ovdje.

Stručni suradnik za upravno – tehničke poslove  
i sigurnost prometa:

Marcel Kovačić, dipl.ing.prom.



Sektor za pripremu, građenje i rekonstrukciju  
Odjel za strateško planiranje  
KLASA: 350-02/16-01/46  
URBROJ: 345-400-440-441/516-21-09/DB  
Zagreb, 08.12.2021. god.

REPUBLIKA HRVATSKA  
KOPRIVNIČKO-KRIŽEVAČKA ŽUPANIJA  
OPĆINA KLOŠTAR PODRAVSKI  
Kralja Tomislava 2  
**48362 KLOŠTAR PODRAVSKI**

**Predmet: IV. Izmjene i dopune Prostornog plana uređenja  
Općine Kloštar Podravski  
- javna rasprava, mišljenje**

Zaprimili smo vaš dopis, KLASA: 350-02/20-01/04, URBROJ: 2137/16-21-54 od 25. studenoga 2021. godine, kojim ste nas obavijestili o održavanju javne rasprave u postupku izrade IV. Izmjena i dopuna Prostornog plana uređenja Općine Kloštar Podravski.

Temeljem članka 101. Zakona o prostornom uređenju („Narodne novine“ broj 153/13, 65/17, 114/18, 39/19 i 98/19) i članka 82. Zakona o cestama („Narodne novine“ broj 84/11, 22/13, 54/13, 148/13, 92/14 i 110/19) Hrvatske ceste d.o.o. izvršile su pregled izrađene prostorno-planske dokumentacije te daju očitovanje na predložena rješenja cestovne infrastrukture državnog značenja:

1. Postojeća državna cesta **DC 2** Dubrava Križovljanska (GP Dubrava Križovljanska (granica RH/Slovenija)) – Koprivnica - Virovitica (D5) – Sveti Đurađ (D5) – Našice – Osijek – Vukovar – Ilok (GP Ilok (granica RH/Srbija)) ucrтана je u Prijedlog plana u skladu s važećom Odlukom o razvrstavanju javnih cesta („Narodne novine“ broj 18/21 i 100/21).
2. Trasa planirane Podravske brze ceste dionica: Koprivnica – Virovitica za koju je izrađena Studija odabira najpovoljnije varijante trase Podravske brze ceste (Mobilita Evolva, Zagreb, travanj 2017. godine) unesena je u Prijedlog plana prema izrađenoj studijsko-projektnoj dokumentaciji.

Slijedom navedenog nemamo primjedbi na Prijedlog IV. Izmjena i dopuna Prostornog plana uređenja Općine Kloštar Podravski.

S poštovanjem



Direktor Sektora  
Darko Šošić, dipl. ing. građ.

Na znanje:  
- Pismohrana, ovdje

Bistra, d.o.o.  
Antuna Radića 8/c  
Đurđevac  
UR.BROJ: 4555/2021  
08.12.2021.

## OPĆINA KLOŠTAR PODRAVSKI

**Predmet: IV. Izmjene i dopune Prostornog plana uređenja Općine Kloštar Podravski**  
- prijedlog uvrštavanja nove ceste u prijedlog Plana

Poštovani,

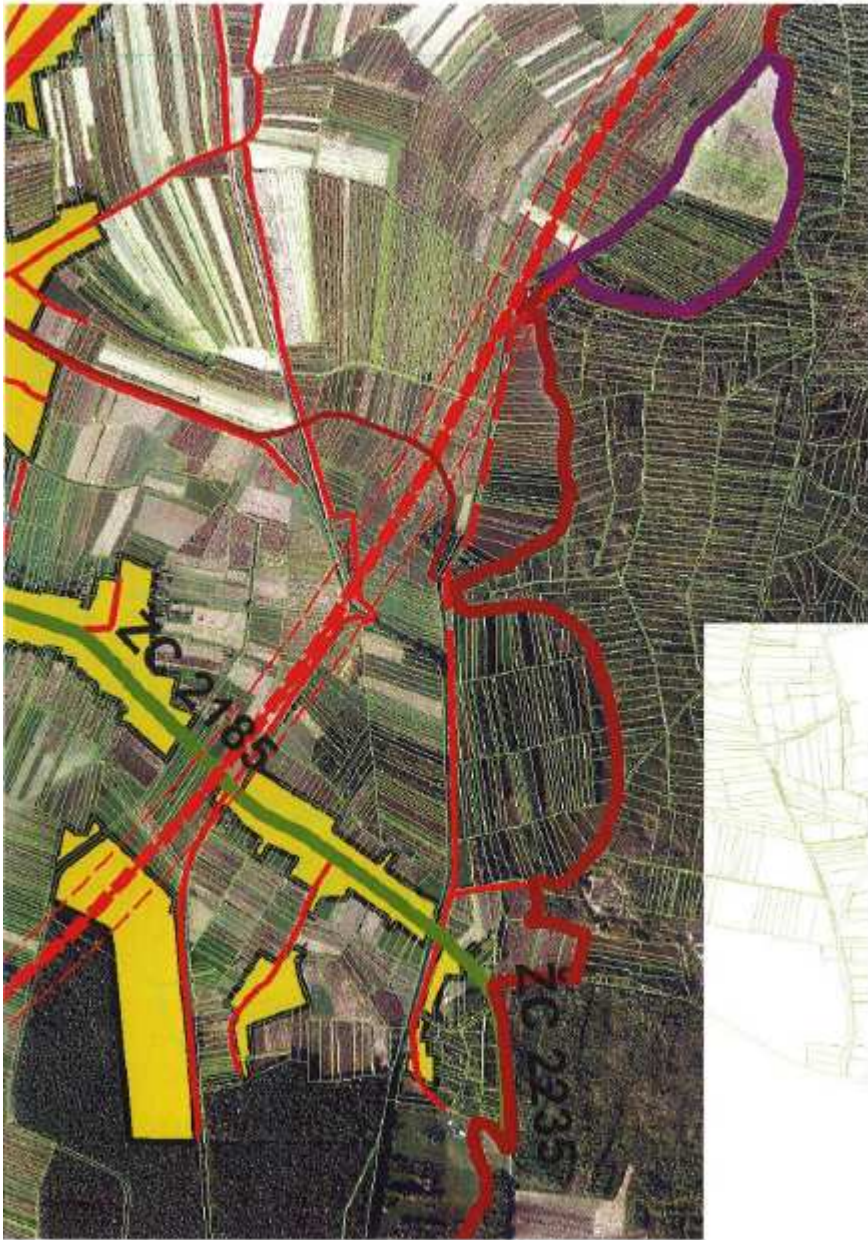
Ovim putem molimo vas da uvrstite u prijedlog IV. Izmjene i dopune Prostornog plana uređenja Općine Kloštar Podravski planiranu cestu (u prilogu) koja će ići sjeverno od vodotoka Sirova Katalena i osigurati pristup budućem eksploatacijsko polju mineralnih sirovina šljunka i pijeska „Krčevine“ koje je u vlasništvu tvrtke Bistra d.o.o. prema županijskoj cesti ŽC-2185.

S poštovanjem

Prilog: Kartografski prikaz planirane ceste

Direktor  
Krešimir Habijanec, struc.spec.aedif.







poštovani,

u svezu s jučerašnjim dogovorom šaljem skicu područja s katastarskog plana koju bi trebalo proglasiti turističko - rekreativnim područjem. Plavom linijom je označeno spomenuto područje.

Da li Vam je potrebno poslati i popis čestica u tom području?

Srdačan pozdrav!

Valentina



## ZAHTJEVI PRISTIGLI NAKON ROKA

Tihomir Horvat

[REDACTED]

[REDACTED]

[REDACTED]

Općina Kloštar Podravski

Kralja Tomislava 2

48362 Kloštar Podravski

**Predmet:** Zahtjev za Dopunom i izmjenom prostornog plana Općine Kloštar Podravski  
-dostavlja se

Poštovani,

molim Vas da mi se na čestici 593/1 k.o. Kozarevac dozvoli gradnja gospodarskog objekta dimenzija 12 x 6 m u dubini 10 m od kolnika. Namjena gospodarskog objekta bila bi isključivo za skladištenje repromaterijala i poljoprivredne mehanizacije na postojećem OPG-u.

OPG TIHOMIR HORVAT

[REDACTED]



REPUBLIKA HRVATSKA  
DRŽAVNA GEODETSKA UPRAVA  
PODRUČNI URED ZA KATASTAR KOPRIVNICA  
ODJEL ZA KATASTAR NEKRETNINA ĐURĐEVAC

K.o. KOZAREVAC  
k.č.br.: 593/1

KLASA: 938-06/22-01/38  
URBROJ: 541-17-03/7-22-2  
ĐURĐEVAC, 12.01.2022.

### IZVOD IZ KATASTARSKOG PLANA

Mjerilo 1:1000  
Izvorno mjerilo 1:2880



Sukladno Zakonu o upravnim pristojbama (»Narodne novine«, br. 115/16) te Uredbi o tarifi upravnih pristojbi (»Narodne novine«, br. 92/21, 93/21 i 95/21), upravna pristojba po Tar. br. 1. ne naplaćuje se.

Službena osoba: Matteo Malvić, geodetski tehničar  
stručni referent za geodetske poslove



Hrvatski operator prijenosnog sustava d.o.o.  
Sektor za razvoj, priključenje, izgradnju i  
upravljanje imovinom

Kupka 4, 10000 Zagreb, Hrvatska  
Telefon: +385 1 4545 111 +385 1 4545 652  
Telefaks: +385 1 4545 277  
Pošta: 10001 Zagreb • Servis

REPUBLIKA HRVATSKA  
KOPRIVNIČKO-KRIŽEVAČKA ŽUPANIJA  
OPĆINA KLOŠTAR PODRAVSKI  
Jedinstveni upravni odjel

Kralja Tomislava 2  
48 362 Kloštar Podravski

Klasa 700/21-16/11

DATUM: 15. prosinca 2021.

Ur. broj 3-200-002-01/IV-21-04

PREDMET: **IV. Izmjene i dopune Prostornog plana uređenja Općine Kloštar Podravski  
-mišljenje na prijedlog plana**

Poštovani,

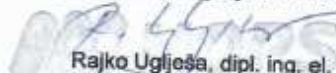
U skladu s Vašim zahtjevom Klasa: 350-02/20-01/04, Urbroj: 2137/16-21-54, zaprimljenog dana 29.11.2021. godine, u predmetu obavijest o javnoj raspravi za prijedlog IV. Izmjena i dopuna Prostornog plana uređenja Općine Kloštar Podravski. Navedeno očitovanje traži se sukladno odredbama Zakona o prostornom uređenju, a temeljem uvida u prijedlog plana prikazanog na mrežnim stranicama Općine Kloštar Podravski, prikazanog tekstualnog dijela prijedloga IV. Izmjena i dopuna Prostornog plana uređenja Općine Kloštar Podravski (tekstualni dio Plana – odredbe za provođenje – obavezni prilozi – obrazloženja), te kartografskog prikaza Plana. Nakon obavljenog pregleda stručne dokumentacije i prikupljenih saznanja o stvarnom stanju u prostoru Hrvatski operator prijenosnog sustava d.o.o., u sklopu svojih nadležnosti, a u ovom konkretnom slučaju kao jedan od korisnika predmetnog prostora, donosi sljedeće

### MIŠLJENJE

Nakon obavljenog pregleda dostavljenih kartografskih prikaza prijedloga IV. Izmjena i dopuna Prostornog plana uređenja Općine Kloštar Podravski, pregleda tekstualnog i grafičkog dijela nacrta prijedloga Plana, potvrđuje se da su u razmatranom prostoru za kojega je pokrenut postupak, uvažene sve odrednice Hrvatskog operatora prijenosnog sustava d.o.o., a koje su prikazane u prostorno – planskom dokumentu višega reda, a koji su bili definirani u prethodno ostvarenim dogovorima i dostavljenom očitovanju HOPS-a Klasa: 700/21-16/11, Ur. Broj: 3-200-002-01/IV-21-02 od dana 02. veljače 2021. godine.

S poštovanjem,

Direktor Sektora za razvoj, priključenje,  
izgradnju i upravljanje imovinom

  
Rajko Ugješa, dipl. ing. el.

Hrvatski operator prijenosnog sustava d.o.o.  
Kupka 4, Zagreb

UPRAVA DRUŠTVA • Predsjednik Uprave Tomislav Plavčić • Članovi Dejan Liović • Zlatko Vlaković


IBAN HR97 2340 0091 1101 7745 1 • Privredna banka Zagreb • OIB 13148821633  
Trgovački sud u Zagrebu • MBS 080517105 •  
Temeljni kapital u iznosu 4.948.627.300,00 HRK  
uplaćen u cijelosti u novcu, stvarima i pravima  
[www.hops.hr](http://www.hops.hr)



Preslik: - Arhiva

Na znanje putem interne e-aplikacije:

1. Sektor za razvoj, priključenje, izgradnju i upravljanje imovinom, Ured direktora
2. Odjel za prostorno planiranje i izdavanje posebnih uvjeta
3. Prijenosno područje Zagreb, Ured direktora
4. Prijenosno područje Zagreb, Služba za upravljanje
5. Prijenosno područje Zagreb, Odjel za nadzemne i kabelaške vodove





REPUBLIKA HRVATSKA  
MINISTARSTVO POLJOPRIVREDE

10000 Zagreb, Planinska 2a

KLASA: 350-02/21-01/568  
URBROJ: 525-11/0570-21-4  
Zagreb, 21. prosinca 2021.

OPĆINA KLOŠTAR PODRAVSKI  
Kralja Tomislava 2, 48 362 Kloštar Podravski

**PREDMET: Prijedlog IV. Izmjena i dopuna Prostornog plana uređenja Općine Kloštar Podravski, posebna obavijest o javnoj raspravi**  
*- mišljenje, daje se*

Ministarstvo poljoprivrede, na temelju članka 40. stavka 5. Zakona o šumama („Narodne novine“, br. 68/18, 115/18, 98/19., 32/20. i 145/20.), na zahtjev Općine Kloštar Podravski, u predmetu Prijedlog IV. Izmjena i dopuna Prostornog plana uređenja Općine Kloštar Podravski, donosi

mišljenje

Općini Kloštar Podravski daje se pozitivno mišljenje na Prijedlog IV. Izmjena i dopuna Prostornog plana uređenja Općine Kloštar Podravski, na temelju dostavljene dokumentacije i očitovanja Hrvatskih šuma d.o.o., Uprave šuma Podružnice Koprivnica, KLASA: KC/20-01/1056; URBROJ: 06-00-06/02-21-07, od 6. prosinca 2021. godine, uz uvjet provođenja mjera i obveza određenih Zakonom o šumama.



DOSTAVITI:

1. Naslovu,
2. U spis predmeta.

Na znanje:

- Hrvatske šume d.o.o., Ulica kneza Branimira 1, 10 000 Zagreb.



REPUBLIKA HRVATSKA  
MINISTARSTVO POLJOPRIVREDE

10000 Zagreb, Ul. grada Vukovara 78, P.P. 1034  
Telefon: 61 06 111, Telefax: 61 09 201

Uprava za poljoprivredno zemljište,  
biljnu proizvodnju i tržište  
KLASA: 350-02/21-01/571  
URBROJ: 525-07/0148-21-2  
Zagreb, 30. prosinca 2021.



OPĆINA KLOŠTAR PODRAVSKI  
Kralja Tomislava 2, 48362 Kloštar Podravski

**PREDMET: IV. Izmjene i dopune Prostornog plana uređenja Općine Kloštar podravski**  
*- mišljenje - daje se*

*Veza:*

*KLASA: 350-02/20-01/04*

*URBROJ: 2137/16-21-55*

*Od: Kloštar Podravski, 26. studenoga 2021.*

*Primjeno: 525 - Ministarstvo poljoprivrede: 01. prosinca 2021.*

Ministarstvo poljoprivrede, temeljem članka 19. stavka 1. Zakona o poljoprivrednom zemljištu ("Narodne novine", br. 20/18, 115/18 i 98/19), u predmetu zahtjeva Općine Kloštar Podravski, daje mišljenje na IV. Izmjene i dopune prostornog plana uređenja Općine Kloštar Podravski.

Slijedom navedenoga, a u skladu sa člankom 101. Zakona o prostornom uređenju („Narodne novine“ br. 153/13, 65/17, 114/18 i 39/19) daje se mišljenje na Prijedlog IV. izmjena i dopuna Prostornog plana uređenja Općine Kloštar Podravski.

Prijedlog plana izrađen je temeljem Odluke o izradi IV. Izmjena i dopuna Prostornog plana uređenja Općine Kloštar Podravski („Službeni glasnik Koprivničko-križevačke županije“, broj 6/13, 3/18 i 7/20), koju je donijelo Općinsko vijeće Općine Kloštar Podravski na 34. sjednici održanoj 29. prosinca 2020. godine.

Razlozi za izradu ovih Izmjena i dopuna Plana su sljedeći:

- 1. korekcija namjene površina oko športsko-rekreacijske zone u Kloštru Podravskom,*
- 2. promjene namjena površina u centru naselja Kloštar Podravski,*
- 3. planiranje nove prometnice u naselju Kloštar Podravski prema športskoj dvorani,*
- 4. korekcije građevinskih područja naselja*

5. korekcije granica izdvojenih građevinskih područja izvan naselja gospodarske namjene,
6. mijenjanje uvjeta za građenje u Odredbama za provođenje,
7. usklađivanje sa Prostornim planom Koprivničko-križevačke županije,
8. usklađivanje sa Zakonom o prostornom uređenju („Narodne novine“, br. 153/13, 65/17, 114/18, 39/19 i 98/19),
9. usklađivanje sa Zakonom o gradnji („Narodne novine“, br.153/13, 20/17, 39/19 i 125/19),
10. ostali prilozi.

U obuhvatu IV. Izmjena i dopuna PPUO Kloštar Podravski čestice poljoprivrednog zemljišta u vlasništvu Republike Hrvatske nisu uvrštene u građevinsko područje.

**Osobito vrijedno obradivo (P1) ili vrijedno obradivo (P2) poljoprivredno zemljište ne može se koristiti u nepoljoprivredne svrhe, osim kad nema niže vrijednog poljoprivrednog zemljišta, kada je utvrđen interes za izgradnju objekata koje se prema posebnim propisima grade izvan građevinskog područja, te pri gradnji gospodarskih građevina namjenjenih isključivo za poljoprivrednu djelatnost i preradu poljoprivrednih proizvoda, temeljem Zakona o poljoprivrednom zemljištu („Narodne novine“, br. 20/18, 115/18 i 98/19).**

Imajući u vidu navedeno, Ministarstvo poljoprivrede izdaje pozitivno mišljenje na IV. Izmjene i dopune Prostornog plana uređenja Općine Kloštar Podravski.







REPUBLIKA HRVATSKA  
MINISTARSTVO POLJOPRIVREDE

10000 Zagreb, Planinska 2a

KLASA: 350-02/21-01/568  
URBROJ: 525-11/0570-21-4  
Zagreb, 21. prosinca 2021.

OPĆINA KLOŠTAR PODRAVSKI  
Kralja Tomislava 2, 48 362 Kloštar Podravski

**PREDMET: Prijedlog IV. Izmjena i dopuna Prostornog plana uređenja Općine Kloštar Podravski, posebna obavijest o javnoj raspravi**  
*- mišljenje, daje se*

Ministarstvo poljoprivrede, na temelju članka 40. stavka 5. Zakona o šumama („Narodne novine“, br. 68/18, 115/18, 98/19., 32/20. i 145/20.), na zahtjev Općine Kloštar Podravski, u predmetu Prijedlog IV. Izmjena i dopuna Prostornog plana uređenja Općine Kloštar Podravski, donosi

mišljenje

Općini Kloštar Podravski daje se pozitivno mišljenje na Prijedlog IV. Izmjena i dopuna Prostornog plana uređenja Općine Kloštar Podravski, na temelju dostavljene dokumentacije i očitovanja Hrvatskih šuma d.o.o., Uprave šuma Podružnice Koprivnica, KLASA: KC/20-01/1056; URBROJ: 06-00-06/02-21-07, od 6. prosinca 2021. godine, uz uvjet provođenja mjera i obveza određenih Zakonom o šumama.



DOSTAVITI:

1. Naslovu,
2. U spis predmeta.

Na znanje:

- Hrvatske šume d.o.o., Ulica kneza Branimira 1, 10 000 Zagreb.



REPUBLIKA HRVATSKA  
KOPRIVNIČKO-KRIŽEVAČKA ŽUPANIJA  
OPĆINA KLOŠTAR PODRAVSKI  
Općinski načelnik

KLASA:350-02/20-01/04  
URBROJ: 2137-16-01/03-22-68  
Kloštar Podravski, 27. prosinca 2021.

**ZAVOD ZA PROSTORNO UREĐENJE  
KOPRIVNIČKO-KRIŽEVAČKE ŽUPANIJE  
Florijanski trg 4  
KOPRIVNICA**

**PREDMET: IV. Izmjene i dopune prostornog plana uređenja Općine Kloštar  
Podravski**

Molimo Vas da u Prijedlog IV. izmjena Prostornog plana uređenja općine Kloštar Podravski, unesete izmjene kako je to predloženo u dopisu na okolnost utvrđivanja obuhvata potencijalno istražnog prostora geotermalne vode „Kloštar Podravski“ građnje zdravstveno – lječilišnog kompleksa sa rekreacijskim sa držajem pod nazivom „Terme Kloštar“.

**I.**

Istražni prostor geotermalne vode „Kloštar Podravski“

Predlažemo da se izvrši promjena dijela poljoprivrednog zemljišta unutar budućeg istražnog prostora geotermalne vode „Kloštar Podravski“ u građevinsko zemljište, a što je usuglašeno sa Prijedlogom za raspisivanje nadmetanja za dodjelu odobrenja za istraživanje geotermalnih voda poslanim od strane Ministarstva gospodarstva i održivog razvoja prema

Agenciji za ugljikovodike (KLASA: 310-01/21-03/95, URBROJ: 517-07-3-2-21-2 od 21. prosinca 2021. godine i to na kč.br. kako slijedi:

## 1.1.

kč.br.1621- k.o. Kloštar Podravski	kč.br.1660 - k.o. Kloštar Podravski
kč.br.1622/1 - k.o. Kloštar Podravski	kč.br.1657/2 - k.o. Kloštar Podravski
kč.br.1622/3 - k.o. Kloštar Podravski	kč.br.1657/1 - k.o. Kloštar Podravski
kč.br.1622/2 - k.o. Kloštar Podravski	kč.br.1656/1 - k.o. Kloštar Podravski
kč.br.1623/4 - k.o. Kloštar Podravski	kč.br.1656/2 - k.o. Kloštar Podravski
kč.br.1623/2 - k.o. Kloštar Podravski	kč.br.1656/3 - k.o. Kloštar Podravski
kč.br.1623/3 – k.o.Kloštar Podravski	kč.br.1655/1 - k.o. Kloštar Podravski
kč.br.1623/1 - k.o. Kloštar Podravski	kč.br.1655/2 - k.o. Kloštar Podravski
kč.br.1663 - k.o. Kloštar Podravski	kč.br.1655/3 - k.o. Kloštar Podravski
kč.br.1664/1 - k.o. Kloštar Podravski	kč.br.1654 - k.o. Kloštar Podravski
kč.br.1664/2 - k.o. Kloštar Podravski	kč.br.1653/1 - k.o. Kloštar Podravski
kč.br.1624/1 - k.o. Kloštar Podravski	kč.br.1653/2 - k.o. Kloštar Podravski
kč.br.1624/2 - k.o. Kloštar Podravski	kč.br.1652 - k.o. Kloštar Podravski
kč.br.1624/3 - k.o. Kloštar Podravski	kč.br.1651/2 - k.o. Kloštar Podravski
kč.br.1625/2 - k.o. Kloštar Podravski	kč.br.1651/1 - k.o. Kloštar Podravski
kč.br.1625/1 - k.o. Kloštar Podravski	kč.br.1650 - k.o. Kloštar Podravski
kč.br.1661/2 - k.o. Kloštar Podravski	kč.br.1649 - k.o. Kloštar Podravski
kč.br.1661/1 - k.o. Kloštar Podravski	kč.br.1648/1 - k.o. Kloštar Podravski
kč.br.1626 - k.o. Kloštar Podravski	kč.br.1648/2 - k.o. Kloštar Podravski
kč.br.1627/1 - k.o. Kloštar Podravski	kč.br.1646 - k.o. Kloštar Podravski
kč.br.1627/2 - k.o. Kloštar Podravski	kč.br.1647/2 - k.o. Kloštar Podravski
kč.br.1627/3 - k.o. Kloštar Podravski	kč.br.1647/1 - k.o. Kloštar Podravski
kč.br.1658/3 - k.o. Kloštar Podravski	kč.br.1647/3 - k.o. Kloštar Podravski
kč.br.1658/1 - k.o. Kloštar Podravski	kč.br.1659 - k.o. Kloštar Podravski
kč.br.1658/2- k.o. Kloštar Podravski	kč.br.1662 - k.o. Kloštar Podravski

## 1.2.

Namjena prostora

Na predmetnom prostoru predviđena je:

- izgradnja geotermalne elektrane i trafostanice,
- izgradnja sustava distribucije topline,
- izgradnja pripadajuće prometne infrastrukture.

## 2.

Promjena namjene u prostornom planu uređenja Općine Kloštar Podravski.

### 2.1.

Čestice koje postaju građevinsko područje:

kč.br. 1707/1 - k.o. Kloštar Podravski	kč.br.1721/3 - k.o. Kloštar Podravski
kč.br.1707/2 - k.o. Kloštar Podravski	kč.br.1722 - k.o. Kloštar Podravski
kč.br.1707/3 - k.o. Kloštar Podravski	kč.br.1723 - k.o. Kloštar Podravski
kč.br.1708 - k.o. Kloštar Podravski	kč.br.1724/1 - k.o. Kloštar Podravski
kč.br.1709/1 - k.o. Kloštar Podravski	kč.br.1724/2 - k.o. Kloštar Podravski
kč.br.1709/2 - k.o. Kloštar Podravski	kč.br.1725 - k.o. Kloštar Podravski
kč.br.1710 - k.o. Kloštar Podravski	kč.br.1726/1 - k.o. Kloštar Podravski
kč.br.1715- k.o. Kloštar Podravski	kč.br.1726/2 - k.o. Kloštar Podravski
kč.br.1716 - k.o. Kloštar Podravski	kč.br.1727/1 - k.o. Kloštar Podravski
kč.br.1717/1 - k.o. Kloštar Podravski	kč.br.1727/2 - k.o. Kloštar Podravski
kč.br.1717/2 - k.o. Kloštar Podravski	kč.br.1728/1 - k.o. Kloštar Podravski
kč.br.1718 - k.o. Kloštar Podravski	kč.br.1728/2 - k.o. Kloštar Podravski
kč.br.1719/1 - k.o. Kloštar Podravski	kč.br.1729/2 - k.o. Kloštar Podravski
kč.br.1719/2 - k.o. Kloštar Podravski	kč.br.1729/1 - k.o. Kloštar Podravski
kč.br.1719/3 - k.o. Kloštar Podravski	kč.br.1730 - k.o. Kloštar Podravski
kč.br.1720/1 - k.o. Kloštar Podravski	kč.br.1731 - k.o. Kloštar Podravski
kč.br.1720/2 - k.o. Kloštar Podravski	kč.br.1732/2 - k.o. Kloštar Podravski
kč.br.1721/1- k.o. Kloštar Podravski	kč.br.1732/1 - k.o. Kloštar Podravski
kč.br.1721/2 - k.o. Kloštar Podravski	

### 2.2.1.

Izgradnja zdravstveno- lječilišnog kompleksa sa rekreacijskim sadržajem pod nazivom „Terme Kloštar“ sa pripadajućom prometnom i okolišnom infrastrukturom prema Idejnom projektu, a sve uz korištenje obnovljivih izvora energije za grijanje, te izgradnja objekata za korištenje geotermalne energije iz tople vode (staklenici, sušare za voće i povrće i sl.).

3. Prijedlog za proširenje građevinskog područja u centru naselja Kloštar Podravski.

4. Prijedlog za proširenje građevinskog područja naselja Kozarevac i Prugovac (zone povremenog stanovanja).

#### PRILOG:

1. Idejni projekt
2. Karta područja obuhvata
3. Prijedlog za raspisivanje nadmetanja za dodjelu odobrenja za istraživanje geotermalnih voda (Agencija za ugljikovodike)
4. Popis čestica za proširenje građevinskog područja u centru naselja Kloštar Podravski
5. Karta prijedloga proširenja građevinskog područja naselja Kozarevac

Unaprijed zahvaljujemo!



Općini načelnik:  
Šimiša Pavlović



KČ.BR.	KČ.BR.
67/1	80/1
69/1	81/1
66/1	83/2
66/2	84/2
70/1	82
70/2	86/2
69/2	86/1
71/3	87/1
71/1	87/2
71/2	90
72	91
73/3	94
73/2	95
73/1	96/2
74/2	98
74/1	96/4
75/1	69/3
75/3	96/9
75/2	96/8
76/2	96/7
76/3	97/3
76/1	97/5
77/1	97/2
77/3	
77/2	
78/1	
78/2	
79/1	
79/3	
79/2	
79/4	
80/2	
801/1	

215/1	237/2
	236/2
	235/1
	234/1
214/1	235/2
	234/2
213	227/1
	227/2
	226
	218/2
212/1	218/3
	218/1
	217/3
	216/3
2358/41	
	217/1
211/1	
216/1	
211/2	217/4
216/2	217/2
216/5	210/3
202	89/2
203/1	92/4
204/1	
210/1	
210/2	
204/2	103/2
203/2	
201	
74/3	
74/4	
246/1	
246/3	
245/1	
245/3	
245/2	
246/2	
236/3	
236/1	
237/1	



