

REPUBLIKA HRVATSKA
KOPRIVNIČKO-KRIŽEVAČKA ŽUPANIJA
OPĆINA DRNJE

URBANISTIČKI PLAN UREĐENJA
„JEZERO ŠODERICA“

IZVJEŠĆE O JAVNOJ RASPRAVI

Za stručnog izrađivača:
URBANE TEHNIKE d.o.o. Zagreb
Zdravko Krasić, dipl.ing.arh.
odgovorni voditelj

Za nositelja izrade:
OPĆINA DRNJE
Petar Dombaj, bac.admin.publ.
općinski načelnik



Zagreb - Drnje, lipanj 2020.

SADRŽAJ

1. UVOD

2. POPIS SUDIONIKA U JAVNOJ RASPRAVI ČIJA SU OČITOVANJA, MIŠLJENJA, PRIJEDLOZI I PRIMJEDBE DANI NA PRIJEDLOG PLANA

3. OČITOVANJA, PRIJEDLOZI I PRIMJEDBE SUDIONIKA U JAVNOJ RASPRAVI NA PRIJEDLOG PLANA S OBRAZLOŽENJIMA

4. PRILOZI

1. UVOD

Općinski načelnik Općine Drnje donio je 14. svibnja 2020. zaključak o utvrđivanju Prijedloga plana UPU „Jezero Šoderica“ za javnu raspravu.

Nositelj izrade objavio je Javnu raspravu o UPU „Jezero Šoderica“ (u nastavku teksta: Plan) u dnevnom listu „Jutarnji list“ od nedjelje 17. svibnja 2020. godine, na web stranici Ministarstva graditeljstva i prostornoga uređenja dana 19. svibnja 2020. godine te na mrežnim stranicama Općine Drnje dana 15. svibnja 2020. godine.

Javna rasprava o Prijedlogu Plana trajala je 30 dana, od 25. svibnja 2020. do 23. lipnja 2020. godine.

Javni uvid u Prijedlog Plana je bio omogućen svakog radnog dana, od 8,00 do 14,00 u prostorijama Općine Drnje, te na mrežnim stranicama Općine.

Javno izlaganje o prijedlogu Plana održano je u prostorijama Općine 26. svibnja 2020. godine, s početkom u 13:30 sati.

Posebna obavijest o javnoj raspravi o Prijedlogu Plana upućena je sljedećim tijelima:

1. Zavod za prostorno uređenje Koprivničko-križevačke županije, Florijanski trg 4/I, 48000 Koprivnica,
2. Upravni odjel za prostorno uređenje, gradnju, zaštitu okoliša i zaštitu prirode Koprivničko-križevačke županije, Antuna Nemčića 5, 48000 Koprivnica,
3. Upravni odjel za prostorno uređenje, gradnju, zaštitu okoliša i zaštitu prirode Koprivničko-križevačke županije, Odsjek za zaštitu okoliša i zaštitu prirode, A. Nemčića 5, Koprivnica,
4. Ministarstvo zaštite okoliša i energetike, Uprava za zaštitu prirode, Radnička cesta 80, 10000 Zagreb,
5. Ministarstvo kulture, Uprava za zaštitu kulturne baštine, Konzervatorski odjel u Bjelovaru, Trg Eugena Kvaternika 6, Bjelovar
6. Županijska uprava za ceste Koprivničko-križevačke županije, I.Z. Dijankovečkog 3, 48260 Križevci,
7. Hrvatske vode, Vodnogospodarski odjel za Muru i gornju Dravu, Međimurska 26b, Varaždin
8. Hrvatske vode, VGI za mali sliv „Bistra“, Ulica Antuna Radića 8b, Đurđevac,
9. HEP, Hrvatska elektroprivreda, Operater distribucijskog sustava d.o.o. Elektra Koprivnica, Hrvatske državnosti 32, Koprivnica,
10. Hrvatske ceste d.o.o. za upravljanje, građenje i održavanje državnih cesta, Vončinina 3, Zagreb,
11. Koprivnica plin d.o.o. Koprivnica, Mosna 15, Koprivnica,
12. Komunalac d.o.o., Mosna 15, Koprivnica,
13. HT, Hrvatske telekomunikacije, Sektor za dokumentaciju i telekomunikacijsku infrastrukturu, Palmotićeveva 82, Zagreb,
14. PLINACRO d.o.o. Zagreb, Savska cesta 88a, Zagreb,
15. Hrvatska regulatorna agencija za mrežne djelatnosti, Roberta Frangeša Mihanovića 9, Zagreb,
16. Ministarstvo unutarnjih poslova, Ravnateljstvo civilne zaštite, Područni ured civilne zaštite Varaždin, Služba civilne zaštite Koprivnica, Hrvatske državnosti 7, Koprivnica,
17. Javna ustanova za upravljanje zaštićenim prirodnim vrijednostima na području Koprivničko-križevačke županije, Florijanski trg 4/II, Koprivnica
18. Općina Đelekovec, Mihovila Pavleka Miškine 1, Đelekovec,

19. Općina Gola, Mihovila Pavleka Miškine 1, Gola,
20. Općina Peteranec, Matije Gupca 13, Peteranec,
21. Općina Legrad, Trg Sv. Trojstva 53, Legrad i
22. Općina Koprivnički Ivanec, Ul. Matije Gupca 12, Koprivnički Ivanec

2. OČITOVANJA, PRIJEDLOZI I PRIMJEDBE SUDIONIKA U JAVNOJ RASPRAVI NA PRIJEDLOG PLANA S OBRAZLOŽENJIMA

Općini Drnje su pisanim putem dostavljena očitovanja, prijedlozi i primjedbe 5 (pet) podnositelja:

1. HRVATSKI TELEKOM d.d. Odjel za elektroničko komunikacijsku infrastrukturu (EKI)
2. ŽUPANIJSKA UPRAVA ZA UPRAVLJANJE ŽUPANIJSKIM I LOKALNIM CESTAMA KOPRIVNIČKO - KRIŽEVAČKE ŽUPANIJE
3. JAVNA USTANOVA ZA UPRAVLJANJE ZAŠTIĆENIM DIJELOVIMA PRIRODE NA PODRUČJU KOPRIVNIČKO - KRIŽEVAČKE ŽUPANIJE
4. HAKOM HRVATSKA REGULATORNA AGENCIJA ZA MREŽNE DJELATNOSTI
5. OPĆINA KOPRIVNIČKI IVANEC

Očitovanja, prijedlozi i primjedbe sudionika u javnoj raspravi obrađeni su pojedinačno te dani u nastavku:

1. HRVATSKI TELEKOM d.d. Odjel za elektroničko komunikacijsku infrastrukturu (EKI)

Predlažemo da tekst provedbenih odredbi nepokretnih komunikacija sadrži dijelove prema opisu

Linijaska i točkasta infrastruktura fiksnih komunikacija

Za razvoj naselja, turističke ponude, uspostavljanje visokog stupnja kontrole zaštite, upravljanja i dr. od izuzetne je važnosti poboljšati i obnoviti postojeću EKI, te predvidjeti izgradnju nove EKI na područjima na kojima se održavaju sportska natjecanja, društvene aktivnosti te na rubnim područjima PP u sklopu osiguravanja suvremenog infrastrukturnog standarda.

Prikazani smještaji planiranih građevina i uređaja (cjevovodi, kabeli, elektrotehnička komunikacijska infrastruktura i druga povezana oprema, trafostanice i sl.) javne i komunalne infrastrukturne mreže u grafičkom dijelu Plana, usmjeravajućeg su značenja i dozvoljene su odgovarajuće prostorne prilagodbe koje bitno ne odstupaju od koncepcije rješenja.

Konačni smještaj i broj površinskih infrastrukturnih građevina (transformatorskih stanica, elektroničke komunikacijske infrastrukture i druge povezane opreme i sl.) utvrdit će se sukladno tehničkim i sigurnosnim zahtjevima za pojedinu građevinu, te potrebama potrošača, tako da broj i smještaj tih građevina prikazan u grafičkom dijelu Plana nije obvezatan.

Glavnu trasu novo planirane KK treba usmjeriti na postojeću komutaciju, treba predvidjeti mogućnost za montažu komunikacijsko-distributivnih čvorova kabinetskog tipa, dimenzija 2x1x2 m za koju lokaciju je potreban EE priključak ali nije potrebno formirati zasebnu katastarsku parcelu. Potrebno je predvidjeti mogućnost za realizaciju zračne distributivne Cu i FTTx mreže uz zajedničko korištenje EE stupova kao i ugradnju novih TK stupova.

Odgovor:

Prihvaća se.

2. ŽUPANIJSKA UPRAVA ZA UPRAVLJANJE ŽUPANIJSKIM I LOKALNIM CESTAMA
KOPRIVNIČKO - KRIŽEVAČKE ŽUPANIJE

Bez primjedbi.

3. JAVNA USTANOVA ZA UPRAVLJANJE ZAŠTIĆENIM DIJELOVIMA PRIRODE NA
PODRUČJU KOPRIVNIČKO - KRIŽEVAČKE ŽUPANIJE

U Odredbama za provedbu Urbanističkog plana uređenja „Jezero Šoderica“ – prijedlogu plana za javnu raspravu u poglavlju „5. Mjere zaštite prirodnih i kulturno-povijesnih cjelina i građevina i ambijentalnih vrijednosti“ u:

Članku 47.:

- u stavku 1. iza teksta koji glasi: „Zakonu o zaštiti prirode“ tekst u zagradi koji glasi: „80/13 i 15/18“ zamijenite tekstem koji glasi: „80/13, 15/18, 14/19 i 127/19“,
- u stavku 2. iza teksta koji glasi: „Zakonu o zaštiti prirode“ tekst u zagradi koji glasi: „80/13 i 15/18“ zamijenite tekstem koji glasi: „80/13, 15/18, 14/19 i 127/19“,
- u stavku 2. tekst koji glasi: „Uredbi o ekološkoj mreži (NN 124/13 i 105/15)“ zamijenite tekstem koji glasi: „Uredbi o ekološkoj mreži i nadležnostima javnih ustanova za upravljanje područjima ekološke mreže („Narodne novine“ broj 80/19)“,
- u stavku 2. alineji 2. tekst koji glasi: „(od Donje Dubrave do Terezinog polja)“ obrišite,
- u stavku 3. iza teksta koji glasi: „Zakonu o zaštiti prirode“ tekst u zagradi koji glasi: „80/13 i 15/18“ zamijenite tekstem koji glasi: „80/13, 15/18, 14/19 i 127/19“,
- u stavku 3. tekst koji glasi: „proglašene“ obrišite,
- u stavku 3. tekst koji glasi: „Uredbi o ekološkoj mreži (NN 124/13 i 105/15)“ zamijenite tekstem koji glasi: „Uredbi o ekološkoj mreži i nadležnostima javnih ustanova za upravljanje područjima ekološke mreže („Narodne novine“ broj 80/19)“,

U kartografskom prikazu: „3. Uvjeti korištenja, uređenja i zaštite površina“ u „TUMAČU PLANSKIH ZNAKOVA“ u dijelu „NACIONALNA EKOLOŠKA MREŽA“ u dijelu „PODRUČJE OČUVANJA ZNAČAJNO ZA PTICE – POP“ i „PODRUČJE OČUVANJA ZNAČAJNO ZA VRSTE I STANIŠNE TIPOVE – POVS“ obrišite tekst koji glasi: „(od Donje Dubrave do Terezinog polja)“.

Odgovor:

Prihvaća se.

4. HAKOM HRVATSKA REGULATORNA AGENCIJA ZA MREŽNE DJELATNOSTI

Bez primjedbi.

5. OPĆINA KOPRIVNIČKI IVANEC

Bez primjedbi.

Zaključak:

Ukupni broj primjedbi: **2**

Ukupni broj prihvaćenih primjedbi: **2**

Ukupni broj naprihvaćenih primjedbi: **0**

Popis sudionika u javnoj raspravi čija mišljenja, prijedlozi i primjedbe na Prijedlog Plana nisu prihvaćeni:

-

Popis sudionika u javnoj raspravi čija mišljenja, prijedlozi i primjedbe nisu razmatrani iz razloga propisanih Zakonom o prostornom uređenju
(mišljenja, prijedlozi i primjedbe stigli izvan roka javne rasprave)

-

4. PRILOZI

Zaključak o utvrđivanju Prijedloga Plana

Objava javne rasprave

Poziv Javnopravnim tijelima

Zapisnik s javnog izlaganja

Preslike mišljenja, prijedloga i primjedbi dostavljenih putem pošte (stigli u roku)

Na temelju članka 95., stavak 2. Zakona o prostornom uređenju („Narodne novine“ broj 153/13, 65/17, 114/18, 39/19. i 98/19) i članka 41. Statuta Općine Drnje („Službeni glasnik Koprivničko-križevačke županije“ broj 5/14. i 3/18), općinski načelnik Općine Drnje 14. svibnja 2020. donio je

ZAKLJUČAK
o utvrđivanju Prijedloga Urbanističkog plana uređenja
„JEZERO ŠODERICA“ za javnu raspravu

I.

Na temelju Nacrta Prijedloga Urbanističkog plana uređenja „JEZERO ŠODERICA“ utvrđuje se Prijedlog Urbanističkog plana uređenja „JEZERO ŠODERICA“ za javnu raspravu, a koji se nalazi u prilogu i čini sastavni dio ovog Zaključka.

II.

Javna rasprava će trajati 30 dana, od **25. svibnja 2020. godine do 23. lipnja 2020. godine**. Javni uvid u Prijedlog Urbanističkog plana uređenja „JEZERO ŠODERICA“ moći će se izvršiti za vrijeme trajanja javne rasprave u prostorijama Općine Drnje, Trg kralja Tomislava 29, Drnje svakog radnog dana u vremenu od 8,00 do 14,00 sati i na mrežnim stranicama Općine Drnje www.drnje.hr

III.

Javno izlaganje Prijedloga Urbanističkog plana uređenja „JEZERO ŠODERICA“ organizirat će se u Društvenom domu u Drnju, Trg kralja Tomislava 30, Drnje i to **26. svibnja 2020. godine u 13,00 sati**.

IV.

Primjedbe i prijedlozi na Prijedlog Urbanističkog plana uređenja „JEZERO ŠODERICA“ sudionici mogu davati tijekom javne rasprave, zaključno sa 23. lipnja 2020. godine i to na slijedeći način:

- postavljanjem pitanja tijekom javnog izlaganja o predloženim rješenjima,
- davanjem prijedloga i primjedbi u zapisnik za vrijeme izlaganja,
- upućivanjem pisanih prijedloga i primjedbi Jedinostvenom upravnom odjelu Općine Drnje, Trg kralja Tomislava 29, Drnje.

Prijedlozi i primjedbe koji nisu dostavljeni u roku ili nisu čitljivo napisani, ne moraju se uzeti u obzir u pripremi Izvješća o javnoj raspravi.

V.

Javna rasprava o Prijedlogu Urbanističkog plana uređenja „JEZERO ŠODERICA“ objavit će se u dnevnom tisku, na mrežnim stranicama Ministarstva graditeljstva i prostornoga uređenja te na mrežnim stranicama Općine Drnje.

OPĆINSKI NAČELNIK OPĆINE DRNJE

KLASA: 350-02/18-01/04
URBROJ: 2137/04-20-37
Drnje, 14. svibnja 2020.

OPĆINSKI NAČELNIK:
Petar Dombaj, bacc.admin.publ.



The image shows the official seal of the Municipality of Drnje, Croatia. The seal is circular and contains the text 'REPUBLIKA HRVATSKA' at the top, 'OPĆINA DRNJE' in the center, and 'OPĆINSKI NAČELNIK, DRNJE' at the bottom. Overlaid on the seal is a handwritten signature in blue ink that reads 'P. Dombaj'.

Na temelju članka 96., stavak 3. Zakona o prostornom uređenju („Narodne novine“ broj 153/13, 65/17, 114/18, 39/19. i 98/19) i Zaključka općinskog načelnika Općine Drnje, KLASA: 350-02/18-01/04, URBROJ: 2137/04-20-37 od 14. svibnja 2020. godine objavljuje se

JAVNA RASPRAVA
o Prijedlogu Urbanističkog plana uređenja
„JEZERO ŠODERICA“

Javna rasprava sastoji se od javnog uvida i javnog izlaganja.

1. Javna rasprava će trajati 30 dana, od **25. svibnja 2020. godine do 23. lipnja 2020. godine.**
2. Javni uvid u Prijedlog Urbanističkog plana uređenja „JEZERO ŠODERICA“ moći će se izvršiti za vrijeme trajanja javne rasprave u prostorijama Općine Drnje, Trg kralja Tomislava 29, Drnje, svakog radnog dana u vremenu od 8,00 do 14,00 sati i na mrežnim stranicama Općine Drnje www.drnje.hr.
3. Javno izlaganje Prijedloga Urbanističkog plana uređenja „JEZERO ŠODERICA“ organizirat će se u Društvenom domu u Drnju, Trg kralja Tomislava 30, Drnje, i to **26. svibnja 2020. godine u 13,00 sati.**
4. Primjedbe i prijedlozi na Prijedlog Urbanističkog plana uređenja „JEZERO ŠODERICA“ sudionici mogu davati tijekom javne rasprave, zaključno sa **23. lipnja 2020. godine** i to na slijedeći način:
 - postavljanjem pitanja tijekom javnog izlaganja o predloženim rješenjima,
 - davanjem prijedloga i primjedbi u zapisnik za vrijeme izlaganja,
 - upućivanjem pisanih prijedloga i primjedbi Jedinstvenom upravnom odjelu Općine Drnje, Trg kralja Tomislava 29, Drnje.

Prijedlozi i primjedbe koji nisu dostavljeni u roku ili nisu čitljivo napisani, ne moraju se uzeti u obzir u pripremi Izvješća o javnoj raspravi.

KLASA: 350-02/18-01/04
URBROJ: 2137/04-20-38
Drnje, 14. svibnja 2020.

OPĆINSKI NAČELNIK:
Petar Dombaj, bacc.admin.publ.





REPUBLIKA HRVATSKA
KOPRIVNIČKO - KRIŽEVAČKA ŽUPANIJA
OPĆINA DRNJE
OPĆINSKI NAČELNIK

KLASA: 350-02/18-01/04
URBROJ: 2137/04-20-39
Drnje, 15. svibnja 2020.

- SVIMA -

PREDMET: Urbanistički plan uređenja „JEZERO ŠODERICA“
- Posebna obavijest o javnoj raspravi

Na temelju članka 97. Zakona o prostornom uređenju („Narodne novine“ broj 153/13, 65/17, 114/18, 39/19. i 98/19) obavještavamo Vas da je objavljena javna rasprava na Prijedlog **Urbanističkog plana uređenja „JEZERO ŠODERICA“**.

Javna rasprava će trajati 30 dana, od **25. svibnja 2020. godine do 23. lipnja 2020. godine.**

Javni uvid u Prijedlog Urbanističkog plana uređenja „JEZERO ŠODERICA“ moći će se izvršiti za vrijeme trajanja javne rasprave u prostorijama Općine Drnje, Trg kralja Tomislava 29, Drnje svakog radnog dana u vremenu od 8,00 do 14,00 sati i na mrežnim stranicama Općine Drnje www.drnje.hr.

Javno izlaganje Prijedloga Urbanističkog plana uređenja „JEZERO ŠODERICA“ organizirat će se u Društvenom domu u Drnju, Trg kralja Tomislava 30, Drnje i to **26. svibnja 2020. godine u 13,00 sati.**

Sukladno članku 101. Zakona o prostornom uređenju, javnopravno tijelo koje je dalo, odnosno trebalo dati zahtjeve za izradu Urbanističkog plana uređenja „JEZERO ŠODERICA“ u javnoj raspravi sudjeluje davanjem mišljenja o prihvaćanju tih zahtjeva, odnosno mišljenja o primjeni posebnog propisa i/ili dokumenta koji je od utjecaja na urbanistički plan.

Ako svoje mišljenje ne dostavite u gore navedenom roku, smatra se da je mišljenje dano i da je prijedlog izrađen u skladu s danim zahtjevima, odnosno s posebnim propisom i/ili dokumentom koji je od utjecaja na urbanistički plan.

S poštovanjem,

OPĆINSKI NAČELNIK:
Petar Dombaj, bacc.admin.publ.



Dostaviti:

- Zavod za prostorno uređenje Koprivničko-križevačke županije, Florijanski trg 4/I, Koprivnica,
- Upravni odjel za prostorno uređenje, gradnju, zaštitu okoliša i zaštitu prirode Koprivničko – križevačke županije, A. Nemčića 5, Koprivnica,
- Upravni odjel za prostorno uređenje, gradnju, zaštitu okoliša i zaštitu prirode Koprivničko – križevačke županije, Odsjek za zaštitu okoliša i zaštitu prirode, A. Nemčića 5, Koprivnica,
- Ministarstvo zaštite okoliša i energetike, Uprava za zaštitu prirode, Radnička cesta 80, Zagreb,
- Ministarstvo kulture, Uprava za zaštitu kulturne baštine, Konzervatorski odjel u Bjelovaru, Trg Eugena Kvaternika 6, Bjelovar,
- Županijska uprava za ceste Koprivničko–križevačke županije, I. Z. Dijankovečkog 3, Križevci,
- Hrvatske vode, Vodnogospodarski odjel za Muru i gornju Dravu, Međimurska 26b, Varaždin,
- Hrvatske vode, VGI za mali sliv „Bistra“, A. Radića 8b, Đurđevac,
- HEP, Hrvatska elektroprivreda, Operater distribucijskog sustava d.o.o., Elektra Koprivnica, Hrvatske državnosti 32, Koprivnica,
- Hrvatske ceste, d.o.o. za upravljanje, građenje i održavanje državnih cesta, Vončinina 3, Zagreb,
- Koprivnica plin d.o.o., Mosna 15, Koprivnica,
- Komunalac d.o.o., Mosna 15, Koprivnica,
- HT, Hrvatske telekomunikacije, Sektor za dokumentaciju i telekomunikacijsku infrastrukturu, Palmotićeveva 82, Zagreb,
- PLINACRO d.o.o., Savska cesta 88a, Zagreb,
- Hrvatska regulatorna agencija za mrežne djelatnosti, Roberta Frangeša Mihanovića 9, Zagreb,
- Ministarstvo unutarnjih poslova, Ravnateljstvo civilne zaštite, Područni ured civilne zaštite Varaždin, Služba civilne zaštite Koprivnica, Hrvatske državnosti 7, Koprivnica,
- Javna ustanova za upravljanje zaštićenim prirodnim vrijednostima na području Koprivničko– križevačke županije, Florijanski trg 4/II, Koprivnica
- Općina Đelekovec, Mihovila Pavleka Miškine 1, Đelekovec,
- Općina Gola, Mihovila Pavleka Miškine 1, Gola,
- Općina Peteranec, Matije Gupca 13, Peteranec,
- Općina Legrad, Trg Sv. Trojstva 53, Legrad i
- Općina Koprivnički Ivanec, Ul. Matije Gupca 12, Koprivnički Ivanec



REPUBLIKA HRVATSKA
KOPRIVNIČKO - KRIŽEVAČKA ŽUPANIJA
OPĆINA DRNJE

OPĆINSKI NAČELNIK

KLASA: 350-02/18-01/04

URBROJ: 2137/04-20-42

Drnje, 26. svibnja 2020.

**Predmet: ZAPISNIK O JAVNOM IZLAGANJU
PRIJEDLOGA URBANISTIČKOG PLANA UREĐENJA „JEZERA ŠODERICA“**

Sukladno članku 96., st. 3. Zakona o prostornom uređenju („Narodne novine“ broj 153/13, 65/17, 114/18, 39/19. i 98/19) (u daljnjem tekstu: Zakon) o predmetnom prijedlogu prostornog plana provodi se javna rasprava o utvrđivanju Prijedloga Urbanističkog plana uređenja „JEZERA ŠODERICA“.

U skladu sa člankom 99., st. 1. Zakona održano je javno izlaganje o Prijedlogu Urbanističkog plana uređenja „JEZERA ŠODERICA“ dana 26. svibnja 2020. godine s početkom u 13:30 sati, u Društvenom domu u Drnju, Trg kralja Tomislava 29, Drnje 48322.

Datum, mjesto i vrijeme javnog izlaganja objavljeni su u dnevnom listu „Jutarnji list“ od nedjelje 17. svibnja 2020. godine i na mrežnim stranicama Općine Drnje www.drnje.hr dana 15. svibnja 2020. godine. Informacija o javnoj raspravi objavljena je i na mrežnim stranicama Ministarstva graditeljstva i prostornoga uređenja www.mgipu.gov.hr dana 19.05. 2020. godine.

Nositelj izrade: Općina Drnje, Jedinstveni upravni odjel, Trg kralja Tomislava 29, Drnje, OIB: 02036418261

Stručni izrađivač: URBANE TEHNIKE d.o.o.,
Vrbik 8A, Zagreb 10000,
OIB: 52201457254

Pozvani sudionici na javnu raspravu:

1. Javnopravna tijela određena posebnim propisima koja su dala ili trebala dati zahtjeve za izradu prostornog plana,
2. Mještani putem objave javne rasprave.

UVOD

Općinski načelnik Općine Drnje, Petar Dombaj, ispred Općine Drnje i nositelja izrade pozdravlja sve prisutne, te otvara javnu raspravu i javno izlaganje Prijedloga Urbanističkog plana uređenja „JEZERO ŠODERICA“. Pojašnjava odmah kako se ovdje ne radi o legalizaciji nelegaliziranih objekata – već izgradnji budućeg kampa, koji bi s obzirom na odluku o mogućnostima kamping, robinzonskog i ribolovnog turizma koje ovaj kraj itekako može ponuditi – bio odlična opcija za cijelu regiju.

Nakon uvodnog obraćanja predaje riječ Zdravku Krasiću, ovlaštenom arhitektu i urbanistu arhitektonskog studija URBANE TEHNIKE d.o.o. iz Zagreba, koji prisutnima prezentira **PRIJEDLOG URBANISTIČKOG PLANA UREĐENJA „JEZERO ŠODERICA“**. Objašnjava sam plan kroz smještaj planiranog kampa koji se prostire na gotovo 27 hektara zemljišta od kojeg je velika većina u privatnom vlasništvu, a dio u vlasništvu RH. Ističe kako je bogat prateći sadržaj budućeg kampa, njegova uredenost te organiziranost na zaista visokom nivou zasluga ponajviše gospode Ivane Gregurec, direktorice OHOHO d.o.o. za građevinarstvo, trgovinu i usluge iz Koprivničkih Bregi. Navodi isto tako rok 23.06.2020. godine za davanje primjedbi vezanih uz ovu temu, te poziva sve one koji imaju kritiku ili savjet da se u tom vremenu izjasne.

Petar Dombaj, načelnik općine Drnje, uključuje se u cilju pojašnjenja prijedloga kojim se želi iskoristiti sve ono obuhvaćeno dosadašnjim Planovima. Daje do znanja da se ovim putem želi osigurati - svima onima koji nisu bili u mogućnosti legalizacije objekata na tom području – prostor, odnosno mjesto kamo bi tada mogli otići. U planu je izgradnja kompletne infrastrukture, kampa s 5 zvjezdica koji bi siguran je, svojom ponudom zadovoljio u svakoj mjeri ne samo domaće ljude, već i one iz udaljenijih krajeva. S obzirom na kamping, robinzonski i ribolovni turizam koji se u najvećoj mjeri planira razvijati – siguran je da bi kroz organizaciju različitih natjecanja i druženja mjesta bilo za sve – od kupača i ribolovaca, do skuterša i zaljubljenika u vodene sportove. Uređenje jezera odvijat će se u suradnji sa susjednom Općinom Legrad, jer svjestan je navodi kako međusobno konkuriranje ni izbliza neće uroditi plodom i razvojem kao u slučaju međusobne koordinacije i pomoći u dugoročna ulaganja poput ovog. Ujedno ističe važnost ovog dokumenta koji je akt po kojem se i kasnije može postupati, te ponuditi što više mogućnosti koje će biti dostupne zahvaljujući Planu koji sve detaljno razrađuje. Po završetku prezentacije poziva prisutne na pitanja i sugestije.

Zdravko Krasić, ovlaštenu arhitekt i urbanist – URBANE TEHNIKE d.o.o. Zagreb, nastavlja s prezentacijom i pojašnjenjima kartografskih prikaza jasno ističući prostorne izmjene obuhvaćene ovim projektom. Navodi kako bi kamp bio opremljen zaista bogatim pratećim sadržajem - od sanitarnih čvorova, trgovina, poštanskog ureda do poslovnog prostora.

JAVNA RASPRAVA PO JAVNOM IZLAGANJU

Nakon održane prezentacije uslijedili su upiti i prijedlozi od strane prisutnih.

ŽELJKO VAROVIĆ, zainteresirani mještаниn Općine Drnje

- zanima ga što će biti sa zemljom, točnije njenim otkupom.

PETAR DOMBAJ, načelnik Općine Drnje

- ljudima koji imaju privatne parcele na području planirane izgradnje kampa, bit će ponuđena opcija zamjene zemlje.

ZDRAVKO KRASIĆ, ovlaštени arhitekt i urbanist – URBANE TEHNIKE d.o.o. Zagreb

- nadovezuje se i dodaje da upravo zato i jesu 3 faze izgradnje kampa jer svjesni su da je 27 hektara – koliko bi okvirno kamp zauzimaо – velik prostor, a faze izgradnje omogućile bi da se ne mora realizirati sve odjednom, te otvorile vremenski prostor za rješavanje imovinsko-pravnih odnosa.

ZDENKO VRATIĆ, zainteresirani mještаниn Općine Drnje

- pita što je sa Starom šodericom, tj. koliko ljudi mogu još biti tamo?

PETAR DOMBAJ, načelnik Općine Drnje

- pojašnjava da niti jedna građevina koja se nalazi na eksploatacijskom polju ne može biti legalizirana. Shvaća interes ljudi za legalizacijom objekata na tom području, međutim jedno su želje, a drugo realnost.

ŽELJKO VAROVIĆ, zainteresirani mještаниn Općine Drnje

- ističe da će ljudi stati iza ribičkog doma koji je isto na spornom području i ujedno moli da ga se ne dira dok nikome ne smeta.

ZDENKO VRATIĆ, zainteresirani mještаниn Općine Drnje

- traži ovim putem načelnikov angažman u cilju sprječavanja rušenja ribičkog doma.

PETAR DOMBAJ, načelnik Općine Drnje

- razumije zabrinutost i shvaća da ljudi imaju lijepe uspomene koje ih vežu uz ribički dom koji je u konačnici tamo već dugi niz godina, međutim ističe da je uzaludan napor jer žele da ljudi shvate kako nije u interesu Općine ili bilo koga s njihove strane makivanje doma – nego jednostavno ih želi pripremiti na mogući scenarij kojim bi vlasnik (NEXE GRUPA d.d.) mogao zatražiti rušenje doma u vremenu koje nitko ne može predvidjeti, jer nalazi se unutar eksploatacijskog polja. Sve dok Nexe grupa to ne zatraži – nitko ih neće dirati niti rušiti dom. Ponavlja da želi samo upozoriti ljude na postojeći problem, kako se nitko ne bi iznenadio u tom, za njih, nepovoljnom slučaju. Poziva gospodina Zlatka Filipovića da kaže koju riječ na tu temu.

ZLATKO FILIPOVIĆ, Ravnatelj Zavoda za prostorno uređenje Koprivničko-križevačke županije

- razumije zabrinutost ljudi i navodi da se eksploatacijsko polje može mijenjati i u konačnici postoje mogućnosti za to – međutim procedura je preskupa i gotovo sigurno sadašnji vlasnik (Nexe grupa d.d.) neće pristati na tako nešto.

ZDENKO VAROVIĆ, zainteresirani mještatin Općine Drnje

- donosi na uvid rješenje po kojem mora ukloniti građevinu na katastarskoj čestici koja gruntovno stoji na njega. Priopćuje da mu je to neshvatljivo i ne misli dozvoliti njeno uklanjanje.

IVANA GREGUREC, direktorica OHOHO d.o.o. za građevinarstvo, trgovinu i usluge, Koprivnički Bregi

- navodi kako ljudi nerijetko ne znaju da potvrda vlasništva nije od velike pomoći u slučaju poput ovog ukoliko čestica stoji na eksploatacijskom polju bez obzira što gruntovno stoji na njih – jer procesom izvlaštenja može doći do oduzimanja prava vlasništva. Napominje da ne mogu to promijeniti jer konkretno u ovom slučaju očito je došlo do naknadnog proglašenja eksploatacijskog polja. Uz to ističe da je svima poznato kako se protiv Zakona ne može se raditi.

IVICA SABOLIĆ, predsjednik ZŠRK Koprivnica

- interesira se za širinu obalne staze između kampa i same vode budući da im je taj prostor bitan prilikom održavanja ribičkih natjecanja.

ZDRAVKO KRASIĆ, ovlaštenu arhitekt i urbanist – URBANE TEHNIKE d.o.o. Zagreb

- odgovara da će širina koja zanima gospodina Sabolića biti okvirno 20 metara.

ZATVARANJE JAVNOG IZLAGANJA

Budući da više nije bilo zainteresiranih sudionika za javnu raspravu vezano uz ovu temu uslijedilo je zatvaranje iste.

PETAR DOMBAJ, načelnik Općine Drnje

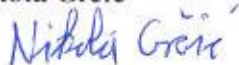
- zatvara javno izlaganje te navodi da svi zainteresirani mještani i drugi sudionici mogu izvršiti javni uvid u grafički i tekstualni dio Prijedloga Urbanističkog plana uređenja „JEZERA ŠODERICA“ u prostorijama Općine Drnje, Trg kralja Tomislava 29, Drnje, svakog radnog dana u vremenu od 08:00 do 14:00 sati te na mrežnim stranicama Općine Drnje www.drnje.hr zaključno sa 23.06.2020. godine do kad mogu davati svoje prijedloge i primjedbe na što ovim putem i poziva.

Na javnom izlaganju prisutno je bilo 19 osoba - prema popisu prisutnih sudionika koji je sastavni dio ovog zapisnika.

Javno izlaganje završilo je u 14:25 sati.

Zapisnik sastavio:

Nikola Grčić



OPĆINSKI NAČELNIK:
Petar Dombaj, bacc.admin.publ.



Prilog:

1. Popis prisutnih sudionika na javnom izlaganju

POTPISNA LISTA PRISUTNIH NA JAVNOM IZLAGANJU ZA
 URBANISTIČKI PLAN UREĐENJA „JEZERO ŠODERICA“
 - Društveni dom Drije, 26. svibnja 2020. godine

Redni broj	IME I PREZIME	INSTITUCIJA, TVRKA, USTANOVA	E-mail adresa	Vlastoručni potpis
1.	IVANA GREGUREC	OTOHO d.o.o.		
2.	MADENI ŠČETARIĆ			
3.	ŽEDUWO VRAJTIĆ			
4.	LUIČA ŠTBALEIĆ	ŽŠELK KOPRIVNIČKA		
5.	Zolomka Varović	Drije		
6.	Darko Rolović	ISPK „Podravka“		
7.	PETROVIĆ MIHAEL	—		
8.	VAROVIĆ IGOR	—		
9.	VAROVIĆ IGOR	Općina Drije		
10.	BRANKO PEZIC	—		
11.	KRALIČA STjepan			
12.	ŠIPIČANOV Marko	—		
13.	ŠTEFANEC Z.	—		

14. NIKIČA GRČIĆ OPĆINA DRUŽE

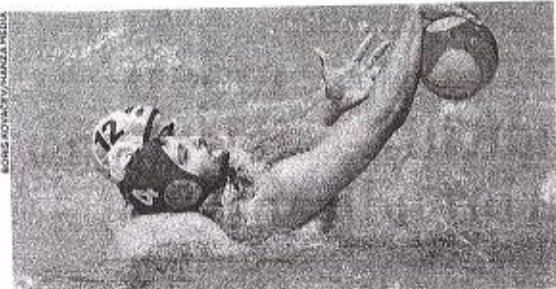
15. MANDU MATIĆ ZAVNA ZA AL KUZ' Mladina

16. ZLATKO FILIPOVIĆ ZAPOS. PR. VR. KUZ' ZLAT.

17. BORAN KOCAREK OPĆINA DRUŽE

18. PETRA DARIĆ OPĆINA DRUŽE

19. LUDVIG KRSTIĆ, UDRUŽENJE PETHIVICE



Luka Lončar karijeru završava u Dubrovniku

Vaterpolski klub Jug AO i Zagrepčanin Luka Lončar (32) potpisali su novi četverogodišnji ugovor. Iako je na mail jednog od najboljih centara svijeta stizale su mnogobrojne ponude. Ipak, Luka je odlučio ostati gospodar.

- Relativno brzo, u dva dana smo sve riješili. Trebalo mi je malo vremena za odluku, ali sad sam prezadovoljan. ✓ **rv**

Na temelju članka 96., stavak 3. Zakona o prostornom uređenju ("Narodne novine" broj 153/13, 65/17, 114/18, 39/19, i 98/19) i Zaključka općinskog načelnika Općine Druje, KLASA: 350-02/18-01/01, URBROJ: 2137/04-20-84 od 14. svibnja 2020. godine objavljuje se

JAVNA RASPRAVA o Prijedlogu III. Izmjena i dopuna Prostornog plana uređenja Općine Druje

Javna rasprava sastoji se od javnog uvida i javnog izlaganja.

- Javna rasprava će trajati 10 dana, od 25. svibnja 2020. godine do 3. lipnja 2020. godine.
- Javni uvid u Prijedlog III. Izmjena i dopuna Prostornog plana uređenja Općine Druje moći će se izvršiti za vrijeme trajanja javne rasprave u prostorijama Općine Druje, Trg kralja Tomislava 29, Druje, svakog radnog dana u vremenu od 8,00 do 14,00 sati i na mrežnim stranicama Općine Druje www.druje.hr
- Javno izlaganje Prijedloga III. Izmjena i dopuna Prostornog plana uređenja Općine Druje organizirat će se u Društvenom domu u Druju, Trg kralja Tomislava 30, Druje, i to 26. svibnja 2020. godine u 11,00 sati.
- Primjedbe i prijedlozi na Prijedlog III. Izmjena i dopuna Prostornog plana uređenja Općine Druje sudionici mogu davati tijekom javne rasprave, zaključno sa 3. lipnja 2020. godine i to na sljedeći način:
 - postavljanjem pitanja tijekom javnog izlaganja o predloženim rješenjima,
 - davanjem prijedloga i primjedbi u zapisnik za vrijeme izlaganja,
 - upućivanjem pisanih prijedloga i primjedbi Jedinственном upravnom odjelu Općine Druje, Trg kralja Tomislava 29, Druje.

Prijedlozi i primjedbe koji nisu dostavljeni u roku ili nisu čitljivo napisani, ne moraju se uzeti u obzir u pripremi Izvješća o javnoj raspravi.

KLASA: 350-02/18-01/01
URBROJ: 2137/04-20-85
Druje, 14. svibnja 2020.

OPĆINSKI NAČELNIK:
Petar Dombaj, bacc.admin.publ.

Na temelju članka 96., stavak 3. Zakona o prostornom uređenju ("Narodne novine" broj 153/13, 65/17, 114/18, 39/19, i 98/19) i Zaključka općinskog načelnika Općine Druje, KLASA: 350-02/18-01/03, URBROJ: 2137/04-20-35 od 14. svibnja 2020. godine objavljuje se

JAVNA RASPRAVA o Prijedlogu Urbanističkog plana uređenja GOSPODARSKE ZONE "CEGE"

Javna rasprava sastoji se od javnog uvida i javnog izlaganja.

- Javna rasprava će trajati 30 dana, od 25. svibnja 2020. godine do 23. lipnja 2020. godine.
- Javni uvid u Prijedlog Urbanističkog plana uređenja GOSPODARSKE ZONE "CEGE" moći će se izvršiti za vrijeme trajanja javne rasprave u prostorijama Općine Druje, Trg kralja Tomislava 29, Druje, svakog radnog dana u vremenu od 8,00 do 14,00 sati i na mrežnim stranicama Općine Druje www.druje.hr
- Javno izlaganje Prijedloga Urbanističkog plana uređenja GOSPODARSKE ZONE "CEGE" organizirat će se u Društvenom domu u Druju, Trg kralja Tomislava 30, Druje, i to 26. svibnja 2020. godine u 12,00 sati.
- Primjedbe i prijedlozi na Prijedlog Urbanističkog plana uređenja GOSPODARSKE ZONE "CEGE" sudionici mogu davati tijekom javne rasprave, zaključno sa 23. lipnja 2020. godine i to na sljedeći način:
 - postavljanjem pitanja tijekom javnog izlaganja o predloženim rješenjima,
 - davanjem prijedloga i primjedbi u zapisnik za vrijeme izlaganja,
 - upućivanjem pisanih prijedloga i primjedbi Jedinственном upravnom odjelu Općine Druje, Trg kralja Tomislava 29, Druje.

Prijedlozi i primjedbe koji nisu dostavljeni u roku ili nisu čitljivo napisani, ne moraju se uzeti u obzir u pripremi Izvješća o javnoj raspravi.

KLASA: 350-02/18-01/03
URBROJ: 2137/04-20-36
Druje, 14. svibnja 2020.

OPĆINSKI NAČELNIK:
Petar Dombaj, bacc.admin.publ.

CIBONIN TRENER IVAN VELIĆ ŽELI MOMČAD BEZ STRANACA

Bilinovac je moj vojnik, s Rozićem ću razgovarati o tome da nastavi igrati

Ciboninim treninzima odnedavno ravna glavni trener Ivan Velić koji je nakon povratka iz rodne Bosne i Hercegovine odradio obvezujuću samoizolaciju. - Mislio sam se puno ranije vratiti u Zagreb, ali sam na kraju kod kuće s obitelji proveo punih šest tjedana. I, bilo mi je super jer sedam godina nisam s njima bio toliko u kontinuitetu. Trebalo nam je da se naviknemo jedni na druge, a na početku je bilo i smiješnih stvari. Sa sinovima sam igrao 'basket', a pročitao sam i dosta knjiga - rekao je Velić za klupsku internet-sku stranicu i nastavio...

NEĆEMO ŠIŠMIŠE

- Srećom, zbog ublaženih mjera samoizolacija u Zagrebu trajala mi je četiri dana kraće od uobičajena dva tjedna. To sam vrijeme proveo analizirajući naše ovosezonske utakmice, ali i razmišljao o svemu pa i o tome da ljudi neće imati šišmiša za kućnog ljubimca, ha, ha...

Sezona 2019./2020. u kojoj je Cibona branila naslov hrvatskog prvaka službeno je završena i u njoj neće biti prvaka...

- Zao mi je jer smo imali ozbiljnu šansu obraniti naslov prvaka i pripremali smo se da u zavr-

Predlažem HKS-u da organizira utakmice mladih momčadi (U20) sad kad nema prvenstva. Da vidimo potencijal koji imamo



PRVAK HRVATSKE Cibona i Ivan Velić su prošle godine pobijedili Cedevitu u finalu

nicu uđemo u optimalnoj formi. Shvaćam odluku HKS-a, ali bih im predložio da ovo razdoblje iskoristimo za utakmice mladih momčadi, s igračima do 20 godina pa da vidimo tko sve ima kakav potencijal. Lijepo je trenirati, ali trebaju nam i utakmice.

POVRATAK "VUKOVA"

Utakmica bi trebalo biti kad počne nova sezona.

- Radimo s mladim igrača i nekima koji nemaju ugovore i svakim danom nas je sve više i više. Igrači trebaju iskoristiti ovo vrijeme za poboljšanje tjelesnih i tehničkih sposobnosti i mi ćemo na tome raditi do kraja lipnja. O novoj sezoni

još ne razmišljam, a momčad ćemo početi sastavljati kad dobijemo okviran budžet. Naravno da ćemo pokušati ostaviti neke igrače, a neke iz prijašnjih sezona želimo vratiti u klub. Ono što znam je da ćemo pokušati složiti roster bez stranaca. S Rozićem ću razgovarati kad se vrati iz Hercegovine. Pričekat ćemo kapetana da se vrati pa ćemo onda odlučiti o njegovu statusu. Jedno je sigurno, on je legenda kluba, sve je prošao s klubom i zaslužuje veliki respekt. Bio je plan da se ove godine oprosti uz trofej, ali neka sada uživa u ljetu pa ćemo onda odlučiti... Što se Bilinovca tiče, on je pravi vojnik, specijalac kojeg svaki zapovjednik želi imati u svojoj postrojni. ✓ **rv**

Na temelju članka 96., stavak 3. Zakona o prostornom uređenju ("Narodne novine" broj 153/13, 65/17, 114/18, 39/19, i 98/19) i Zaključka općinskog načelnika Općine Druje, KLASA: 350-02/18-01/04, URBROJ: 2137/04-20-37 od 14. svibnja 2020. godine objavljuje se

JAVNA RASPRAVA o Prijedlogu Urbanističkog plana uređenja "JEZERO ŠODERICA"

Javna rasprava sastoji se od javnog uvida i javnog izlaganja.

- Javna rasprava će trajati 30 dana, od 25. svibnja 2020. godine do 23. lipnja 2020. godine.
- Javni uvid u Prijedlog Urbanističkog plana uređenja "JEZERO ŠODERICA" moći će se izvršiti za vrijeme trajanja javne rasprave u prostorijama Općine Druje, Trg kralja Tomislava 29, Druje, svakog radnog dana u vremenu od 8,00 do 14,00 sati i na mrežnim stranicama Općine Druje www.druje.hr
- Javno izlaganje Prijedloga Urbanističkog plana uređenja "JEZERO ŠODERICA" organizirat će se u Društvenom domu u Druju, Trg kralja Tomislava 30, Druje, i to 26. svibnja 2020. godine u 13,00 sati.
- Primjedbe i prijedlozi na Prijedlog Urbanističkog plana uređenja "JEZERO ŠODERICA" sudionici mogu davati tijekom javne rasprave, zaključno sa 23. lipnja 2020. godine i to na sljedeći način:
 - postavljanjem pitanja tijekom javnog izlaganja o predloženim rješenjima,
 - davanjem prijedloga i primjedbi u zapisnik za vrijeme izlaganja,
 - upućivanjem pisanih prijedloga i primjedbi Jedinistemnom upravnom odjelu Općine Druje, Trg kralja Tomislava 29, Druje.

Prijedlozi i primjedbe koji nisu dostavljeni u roku ili nisu čitljivo napisani, ne moraju se uzeti u obzir u pripremi Izvješća o javnoj raspravi.

KLASA: 350-02/18-01/04
URBROJ: 2137/04-20-38
Druje, 14. svibnja 2020.

OPĆINSKI NAČELNIK:
Petar Dombaj, bacc.admin.publ.

BILBAO IMA PROBLEMA

Fali gradova za Euro, London i Glasgow nisu sporni

Uefa predsjednik Aleksander Ceferin u razgovoru za BeIN Sports najavio je da bi se Europsko prvenstvo, prebačeno za 2021. godinu, moglo igrati u manje od 12 gradova koliko ih je bilo u planu za ovogodišnje natjecanje. London i Glasgow, gradovi skupine u kojoj je hrvatska reprezentacija, nisu upitni.


- Sve imamo dogovoreno s devet gradova, a s tri još postoje neki problemi. Nastavljamo s razgovorima i želimo održati natjecanje u 12 gradova. Ne budu li svi spremni, možemo igrati u njih deset pa i manje.

Jedan od upitnih gradova je domaćin skupine u kojoj igra Španjolska - Bilbao. Iz Baskije su javili da možda neće biti spremni ugostiti utakmice Euro, a Uefa traži potvrde i potpisane nove ugovore do kraja lipnja. Novi termin Europskog nogometnog prvenstva je od 11. lipnja do 11. srpnja sljedeće godine. ✓ **rv**

Ministarstvo graditeljstv x + ^

https://mgjpu.gov.hr/o-ministarstvu-15/djelokrug/prostorno-uredjenje-3335/prostorni-planovi-8193/informacije-o-planovima-u-izradi/informacije-o-javnim-raspravama/3865

Središnji državni portal RSS Prilagodba pristupačnosti A A English e-Građani

 REPUBLIKA HRVATSKA
Ministarstvo graditeljstva i
prostornoga uređenja

Pretražite Ministarstvo

Vijesti O Ministarstvu Dokumenti Pristup informacijama Istaknute teme Kontakti Propisi ISPU EU2020HR EU sufinanciranja

Naslovnica O Ministarstvu Djelokrug Prostorno uređenje Prostorni planovi Informacije o planovima u izradi

Informacije o javnim raspravama

19.05.2020. - Informacija o javnoj raspravi o prijedlogu III. Izmjena i dopuna Prostornog plana uređenja Općine Drnje
19.05.2020. | pdf (120kb)

19.05.2020. - Informacija o javnoj raspravi o prijedlogu Urbanističkog plana uređenja 'Jezero Šoderica', Općina Drnje
19.05.2020. | pdf (120kb)

19.05.2020. - Informacija o javnoj raspravi o prijedlogu Urbanističkog plana uređenja Gospodarske zone 'Cege', Općina Drnje
19.05.2020. | pdf (120kb)

18.05.2020. - Ispravak obavijesti o javnoj raspravi o prijedlogu II. Izmjena i dopuna Urbanističkog plana uređenja Poduzetničke zone Ogulin - UPU 6, Grad Ogulin
18.05.2020. | pdf (158kb)

18.05.2020. - Informacija o javnoj raspravi o prijedlogu Urbanističkog plana uređenja luke u naselju Dobropoljana, Općina Pašman


Ispiši stranicu
Podijeli na Facebooku
Podijeli na Twitteru
Podijeli na Google +

13:42
19.5.2020.

Zakon o prostornom uređenju - x JAVNA RASPRAVA o Prijedlogu U x +

drnje.hr/prostorni-plan/javna-rasprava-o-prijedlogu-urbanisticog-plana-uredenja-jezero-soderica/

Aplikacije Gmail Nova kartica Izbori za predsjedni...

 **OPĆINA DRNJE**

NASLOVNA ŽIVOT U DRNJU OPĆINA DRNJE ZANIMLJIVOSTI KONTAKT

OBJAVE

NASLOVNA / BLOG / PROSTORNI PLAN / JAVNA RASPRAVA O PRIJEDLOGU URBANISTIČKOG PLANA UREĐENJA "JEZERO ŠODERICA"

JAVNA RASPRAVA O PRIJEDLOGU URBANISTIČKOG PLANA UREĐENJA "JEZERO ŠODERICA"

15.05.2020. / Općina Drnje

OGLAS JAVNA RASPRAVA UPU JEZERO ŠODERICA

OPĆINA DRNJE

POSLEDNJE DODANI DOKUMENTI

OWAJ PROJEKT SUFINANCIRAN JE SREDSTVIMA EUROPSKE UNJE
Koristi se sredstvima iz fondova za regionalni razvoj

13:12
15.5.2020.

**Hrvatski Telekom d.d.**

Odjel za elektroničko komunikacijsku infrastrukturu (EKI)
Adresa: Harambašićeva 39, HR - 10110 Zagreb
Telefaks: +385 52 621 578

Općina Drnje
Općinski Načelnik
Trg k. Tomislava 29
48322 Drnje

REPUBLIKA HRVATSKA KOPRIVNIČKO-KRIŽEVAČKA ŽUPANIJA 2137/04 OPĆINA DRNJE		
Primljeno:	26.06.2020.	
Klasifikacijska oznaka:	350-02/13-01/04	
Urudžbeni broj:	Pril.	Vrij.
376-20-45		

OZNAKA T43 56547911-20
KONTAKT Mirko Domitrović
TELEFON 01-4918663
DATUM 23. 06. 2020.

NASTAVNO NA

Poziv na javnu raspravu UPU Jezero Šoderica

Poštovani

Na osnovu Vašeg zahtjeva prema traženim informacijama dostavljamo napomene i smjernice za potrebe razvoja elektroničke komunikacijske infrastrukture.

Predlažemo da tekst provedbenih odredbi nepokretnih komunikacija sadrži dijelove prema opisu

Linijska i točkasta infrastruktura fiksnih komunikacija

Za razvoj naselja, turističke ponude, uspostavljanje visokog stupnja kontrole zaštite, upravljanja i dr. od izuzetne važnosti poboljšati i obnoviti postojeću EKI, te predvidjeti izgradnju nove EKI na područjima na kojima se održavaju sportska natjecanja, društvene aktivnosti te na rubnim područjima PP u sklopu osiguravanja suvremenog infrastrukturnog standarda.

Prikazani smještaji planiranih građevina i uređaja (cjevovodi, kabeli, elektronička komunikacijska infrastruktura i druga povezana oprema, trafostanice i sl.) javne i komunalne infrastrukturne mreže u grafičkom dijelu Plana, usmjeravajućeg su značenja i dozvoljene su odgovarajuće prostorne prilagodbe koje bitno ne odstupaju od koncepcije rješenja.

Konačni smještaj i broj površinskih infrastrukturnih građevina (transformatorskih stanica, elektroničke komunikacijske infrastrukture i druge povezane opreme i sl.) utvrdit će se sukladno tehničkim i sigurnosnim zahtjevima za pojedinu građevinu, te potrebama potrošača, tako da broj i smještaj tih građevina prikazan u grafičkom dijelu Plana nije obavezan.

Hrvatski Telekom d.d.

Radnička cesta 21, 10000 Zagreb

Telefon: +385 1 491-1000 | faks: +385 1 491-1011 | Internet: www.t.ht.hr, www.hrvatskitelekom.hr

Poslovna banka: Zagrebačka banka d.d. Zagreb | IBAN: HR24 2360 0001 1013 1087 5 | SWIFT-BIC: ZABAH2X

Nadzorni odbor: J. R. Talbot - predsjednik

Uprava: K. Nempis - predsjednik, D. Daub, I. Bartulović, B. Drilo, N. Rapačić

Registar trgovačkih društava: Trgovački sud u Zagrebu, MBS: 080266256 | OIB: 81 793146560 | PDV identifikacijski broj: HR 81793146560

Temeljni kapital: 10.244.977.390,25 kuna | Ukupan broj dionica: 81.219.547 dionica bez nominalnog iznosa

Glavnu trasu novo planirane KK treba usmjeriti na postojeću komutaciju, treba predvidjeti mogućnost za montažu komunikacijsko-distributivnih čvorova kabinetskog tipa, dimenzija 2x1x2 m za koju lokaciju je potreban EE priključak ali nije potrebno formirati zasebnu katastarsku parcelu. Potrebno predvidjeti mogućnost za realizaciju zračne distributivne Cu i FTTx mreže uz zajedničko korištenje postojećih EE stupova kao i ugradnju novih TK stupova.

Zakonska regulativa:

- Zakon o prostornom uređenju
- Zakon o gradnji
- Pravilnik o jednostavnim građevinama i radovima
- Zakon o elektroničkim komunikacijama
- Uredba o mjerilima razvoja elektroničke komunikacijske infrastrukture i druge povezane opreme
- Pravilnik o tehničkim uvjetima gradnje i uporabe telekomunikacijske infrastrukture
- Pravilnik o načinu i uvjetima određivanja zone komunikacijske infrastrukture i povezane opreme, zaštitne zone i radijskog koridora, te obaveze investitora radova ili građevine
- Strategija razvoja širokopojasnog pristupa internetu
- Zakon o mjerama za smanjenje troškova postavljanja elektroničkih komunikacijskih mreža velikih brzina
- Pravilnik o svjetlovodnim distribucijskim mrežama
- Pravilnik o tehničkim uvjetima za kabelsku kanalizaciju
- Pravilnik o načinu i uvjetima pristupa i zajedničkog korištenja elektroničke komunikacijske infrastrukture i druge povezane opreme

S poštovanjem,

Hrvatski Telekom d.d.
Odjel za elektroničko
komunikacijsku infrastrukturu (EKI)
Direktorica
Maja Mandić, dipl.iur.



Hrvatski Telekom d.d.

Radnička cesta 21, 10000 Zagreb

Telefon: +385 1 491-1000 | faks: +385 1 491-1011 | Internet: www.t.ht.hr, www.hrvatskitelekom.hr

Poslovna banka: Zagrebačka banka d.d. Zagreb | IBAN: HR24 2360 0001 1013 1087 5 | SWIFT-BIC: ZABAHR2X

Nadzorni odbor: J. R. Talbot - predsjednik

Uprava: K. Nempis - predsjednik, D. Daub, I. Bartulović, B. Drilo, N. Rapaić

Registar trgovačkih društava: Trgovački sud u Zagrebu, MBS: 080266256 | OIB: 81 793146560 | PDV identifikacijski broj: HR 81 793146560

Temeljni kapital: 10.244.977.390,25 kuna | Ukupan broj dionica: 81.219.547 dionica bez nominalnog iznosa



Telefon: (048) 711-208
Telefax: (048) 711-209

E-mail: zuc-krizevci@kc.t-com.hr

KLASA: 340-09/20-01/797
URBROJ: 2141-06-376-06-797/2020
Križevci, 15.06.2020.

REPUBLIKA HRVATSKA KOPRIVNIČKO-KRIŽEVAČKA ŽUPANIJA 2137/04 OPĆINA DRNJE		
Primijeno:	18.06.2020.	
Klasifikacijska oznaka:	Org. jed.	
340-02/18-01/04		
Uredbeni broj:	Pril.	Vrij.
2141-06-20-44		

OPĆINA DRNJE
Trg kralja Tomislava 47

48 322 DRNJE

Predmet: Urbanistički plan uređenja "Jezero Šoderica"
- Očitovanje - dostavlja se

Poštovani,

Prema Vašem dopisu (KLASA: 350-02/18-01/04 URBROJ: 2137/04-20-39 od 15. svibnja 2020. godine) a vezano za Urbanistički plan uređenja „Jezero Šoderica“, očitujemo se u nastavku.

Prema uvidu u UPU-TZ-ŠODERICA-PRIJEDLOG-ZA-JAVNU-RASPRAVU, izjavljujemo da nemamo nikakvih primjedbi.

S poštovanjem.

O tom obavijestiti:

1. Arhiva ovdje.

Stručni suradnik za upravno – tehničke poslove
i sigurnost prometa:

Marcel Kovačić, dipl.ing.prom.





**Javna ustanova za upravljanje zaštićenim
dijelovima prirode na području
Koprivničko-križevačke županije**
Florijanski trg 4/II, 48 000 Koprivnica
tel. 048/621-790, fax. 048/621-707
e-mail:zastita.prirode.kk-zupanije@kc.t-com.hr

KLASA: 350-02/18-01/03
URBROJ: 2137-23-20-5
Koprivnica, 29. svibnja 2020.

REPUBLIKA HRVATSKA KOPRIVNIČKO-KRIŽEVAČKA ŽUPANIJA 2137/04 OPĆINA DRNJE		
Primljeno:	05.06.2020.	
Klasifikacijska oznaka:	350-02/18-01/04	Org. jed.
Unudžbeni broj:	2137-23-20-43	Pril. Vrij.

OPĆINA DRNJE

Trg kralja Tomislava 29, 48322 Drnje

Predmet: Urbanistički plan uređenja „Jezero Šoderica“
- mišljenje/očitovanje, daje se

Vezano za Vaš dopis Klasa: 350-02/18-01/04, Urbroj: 2137/04-20-39, od 15. svibnja 2020. godine, a uvidom u dokumentaciju koja se nalazi na Vašim službenim internetskim stranicama, te razmatranjem poglavlja koja se odnose na zaštićene dijelove prirode dajemo Vam sljedeće mišljenje/očitovanje:

U Odredbama za provedbu, Urbanističkog plana uređenja „Jezero Šoderica“ – prijedlogu plana za javnu raspravu u poglavlju „6. Mjere zaštite prirodnih i kulturno-povijesnih cjelina i građevina i ambijentalnih vrijednosti“ u:

Članku 47. :

- u stavku 1. iza teksta koji glasi: „Zakonu o zaštiti prirode“ tekst u zagradi koji glasi: „80/13 i 15/18“ zamijenite tekstem koji glasi: „80/13, 15/18, 14/19 i 127/19“,
- u stavku 2. iza teksta koji glasi: „Zakonu o zaštiti prirode“ tekst u zagradi koji glasi: „80/13 i 15/18“ zamijenite tekstem koji glasi: „80/13, 15/18, 14/19 i 127/19“,
- u stavku 2. tekst koji glasi: „Uredbi o ekološkoj mreži (NN 124/13 i 105/15“ zamijenite tekstem koji glasi: „Uredbi o ekološkoj mreži i nadležnostima javnih ustanova za upravljanje područjima ekološke mreže („Narodne novine“ broj 80/19.)“,
- u stavku 2. alineji 2. tekst koji glasi: „(od Donje Dubrave do Terezinog polja)“ obrišite,
- u stavku 3. iza teksta koji glasi: „Zakonu o zaštiti prirode“ tekst u zagradi koji glasi: „80/13 i 15/18“ zamijenite tekstem koji glasi: „80/13, 15/18, 14/19 i 127/19“,
- u stavku 3. tekst koji glasi: „proglašene“ obrišite,
- u stavku 3. tekst koji glasi: „Uredbi o ekološkoj mreži (NN 124/13 i 105/15“ zamijenite tekstem koji glasi: „Uredbi o ekološkoj mreži i nadležnostima javnih ustanova za upravljanje područjima ekološke mreže („Narodne novine“ broj 80/19.)“.

U kartografskom prikazu: „3. Uvjeti korištenja, uređenja i zaštite površina“, u „TUMAČU PLANSKIH ZNAKOVA“ u dijelu „NACIONALNA EKOLOŠKA MREŽA“, u dijelu „PODRUČJE OČUVANJA ZNAČAJNA ZA PTICE - POP“ i „PODRUČJE OČUVANJA ZNAČAJNA ZA VRSTE I STANIŠNE TIPOVE - POVS“ obrišite tekst koji glasi: „(od Donje Dubrave do Terezinog polja)“.

S poštovanjem,

Dostaviti:

1. Naslovu,
2. Arhiva, ovdje.





HAKOM

KLASA: 350-05/18-01/387

URBROJ: 376-05-3-20-4

Zagreb, 25. svibnja 2020.

REPUBLIKA HRVATSKA KOPRIVNIČKO-KRIŽEVAČKA ŽUPANIJA 2137/04 OPĆINA DRNJE		
Primijeno: 28. 05. 2020.		
Klasifikacijska oznaka:	Org. jed.	
350-02/18-01/04		
Uredbeni broj:	Pril.	Vrij.
376-10-20-40		

Republika Hrvatska
Koprivničko-Križevačka županije
Općina Drnje
Općinski Načelnik
Trg kralja Tomislava 27
48322 Drnje

Predmet: Općina Drnje
UPU „JEZERO ŠODERICA“
- mišljenje u tijeku javne rasprave

Veza: Vaš dopis KLASA: 350-02/18-01/04, URBROJ: 2137/04-20-39 od 15. svibnja 2020.

Poštovani,

Hrvatska regulatorna agencija za mrežne djelatnosti (dalje: HAKOM) zaprimila je vaš dopis kojim tražite da na osnovu članka 97. Zakona o prostornom uređenju (NN br. 153/13, 65/17, 114/18, 39/19) i članka 25. stavka 2. i 3. Zakona o elektroničkim komunikacijama (NN br. 73/08, 90/11, 133/12, 80/13, 71/14 i 72/17) izda mišljenje na prijedlog UPU „JEZERO ŠODERICA“ za javnu raspravu.

Uvidom u dostavljeni prijedlog UPU „JEZERO ŠODERICA“ za javnu raspravu **potvrđujemo** da na prijedlog nemamo primjedbi.

S poštovanjem,

HRVATSKA REGULATORNA AGENCIJA ^{RAVNATELJ}
ZA MREŽNE DJELATNOSTI *od. Tušlovac*
Roberta Frangeša Mihanovića 9
4 ZAGREB *mr.sc. Miran Gosta*

Dostaviti:

1. Naslovu preporučeno



REPUBLIKA HRVATSKA
KOPRIVNIČKO-KRIŽEVAČKA ŽUPANIJA



OPĆINA KOPRIVNIČKI IVANEC
Općinski načelnik

KLASA: 350-02/18-01/04
URBROJ: 2137/09-20-2
Koprivnički Ivanec, 27. svibanj 2020.

REPUBLIKA HRVATSKA KOPRIVNIČKO-KRIŽEVAČKA ŽUPANIJA 2137/04 OPĆINA DRNJE		
Primljeno:	01.06.2020.	
Klasifikacijska oznaka:	350-02/18-01/04	Org. jed.
Uredbeni broj:	2137/09-20-41	Pril. Vrij.

OPĆINA DRNJE
TRG KRALJA TOMISLAVA 29
48322 DRNJE

PREDMET: Urbanistički plan uređenja „JEZERO ŠODERICA“
- mišljenje, dostavlja se,

Poštovani,

u odnosu na Vaš dopis KLASA: 350-02/18-01/04, URBROJ: 2137/04-20-39 od 15. svibnja 2020. godine, obavještavamo Vas da smo suglasni sa prijedlogom Urbanističkog plana uređenja „JEZERO ŠODERICA“, te da nemamo posebnih zahtjeva u odnosu na isti.

S poštovanjem,



Općinski načelnik:
Mario Švegović, bacc.ing.meh.