

REPUBLIKA HRVATSKA
KOPRIVNIČKO-KRIŽEVAČKA ŽUPANIJA
OPĆINA VIRJE



IZVJEŠĆE O JAVNOJ RASPRAVI
O PRIJEDLOGU IV. IZMJENA I DOPUNA
PROSTORNOG PLANA UREĐENJA
OPĆINE VIRJE

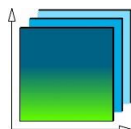
NOSITELJ IZRADE PROSTORNOG PLANA:

Općina Virje

Jedinstveni upravni odjel Općine Virje
Pročelnica: Kristina Filipović, dipl. pr.

Klasa: 350-02/19-01/08
Urbroj: 2137/18-19-5

STRUČNI IZRAĐIVAČ PROSTORNOG PLANA:



ZAVOD ZA PROSTORNO UREĐENJE
KOPRIVNIČKO-KRIŽEVAČKE ŽUPANIJE

Odgovorni voditelj izrade prostornog plana:
Zlatko Filipović, dipl.ing.arh., ovl.arh.urb., A-U 257

Klasa: 350-01/18-01/07
Urbroj: 2137-14-19-75

Virje, 05. srpnja 2019.

SADRŽAJ:

1. Uvod.....	2
2. Podaci iz objave javne rasprave	2
3. Popis sudionika u javnoj raspravi koji su pozvani posebnom obavijesti o javnoj raspravi	3
4. Popis sudionika u javnoj raspravi čija su mišljenja, prijedlozi i primjedbe na Prijedlog IV. ID PPUO Virje prihvaćeni	5
4.1. Popis sudionika u javnoj raspravi čija su mišljenja, prijedlozi i primjedbe na Prijedlog IV. ID PPUO Virje pristigli u roku	5
4.2. Popis sudionika u javnoj raspravi čija su mišljenja, prijedlozi i primjedbe na Prijedlog IV. ID PPUO Virje pristigli izvan roka.....	7
5. Popis sudionika u javnoj raspravi čija mišljenja, prijedlozi i primjedbe na Prijedlog IV. ID PPUO Virje nisu prihvaćeni ili su djelomično prihvaćeni s razlozima neprihvatanja, pristigli izvan roka	8
6. Akti u postupku javne rasprave	9
6.1. Zaključak Načelnika o utvrđivanju Prijedloga IV. Izmjena i dopuna Prostornog plana uređenja Općine Virje za javnu raspravu.....	9
6.2. Objava javne rasprave	10
6.2.1. Preslika oglasa na mrežnoj stranici Ministarstva graditeljstva i prostornoga uređenja, 04.06.2019.	11
6.2.2. Preslika oglasa na mrežnoj stranici Općine Virje, 04.06.2019.	12
6.2.3. Preslika oglasa u dnevnom tisku, „Večernji list“, 04.06.2019.	13
6.2.4. Preslika oglasa na mrežnoj stranici Zavoda za prostorno uređenje Koprivničko-križevačke županije, 07.06.2019.	14
6.3. Posebna obavijest o javnoj raspravi	15
7. Javno izlaganje	17
7.1. Zapisnik o javnom izlaganju.....	17
7.2. Popis prisutnih na javnom izlaganju	21
8. Preslike pristiglih mišljenja, prijedloga i primjedbi	22
8.1. Ministarstvo poljoprivrede	22
8.2. Općina Molve	23
8.3. Županijska uprava za upravljanje županijskim i lokalnim cestama Koprivničko-križevačke županije.....	24
8.4. Hrvatske šume.....	25
8.5. INA d.d.	26
8.6. Hrvatski operator prijenosnog sustava d.o.o.	27
8.7. Hrvatske ceste d.o.o.	29
8.8. Ured ovlaštenog arhitekta Zdravko Ljubić	30
8.9. Vladimir Kopas.....	32
9. Zaključak	33

1. Uvod

Temeljem članka 102. Zakona o prostornom uređenju („Narodne novine“ broj 153/13., 65/17., 114/18. i 39/19.), (u daljnjem tekstu: Zakon) odgovorni voditelj u suradnji s nositeljem izrade prostornog plana obrađuje mišljenja, prijedloge i primjedbe iznesene u javnoj raspravi o Prijedlogu IV. Izmjena i dopuna Prostornog plana uređenja Općine Virje (u daljnjem tekstu: IV. ID PPUO Virje) te priprema ovo Izvješće o javnoj raspravi.

Na temelju članka 94. Zakona i Odluke o izradi IV. Izmjena i dopuna Prostornog plana uređenja Općine Virje („Službeni glasnik Koprivničko-križevačke županije“ broj 1/18., od 31. siječnja 2018. godine), nositelj izrade, Jedinstveni upravni odjel Općine Virje, održao je javnu raspravu o Prijedlogu IV. ID PPUO Virje u svrhu pribavljanja mišljenja, prijedloga i primjedbi.

2. Podaci iz objave javne rasprave

Na temelju članka 95. Zakona, Općinski načelnik Općine Virje, Mirko Perok, 10. lipnja 2019. godine donio je *Zaključak o utvrđivanju Prijedloga IV. Izmjena i dopuna Prostornog plana uređenja Općine Virje za javnu raspravu* (KLASA: 350-02/19-01/08, URBROJ: 2137/18-19-1).

Sukladno Zaključku općinskog načelnika Općine Virje i Odluci o izradi IV. ID PPUO Virje javna rasprava o Prijedlogu IV. ID PPUO Virje trajala je 10 dana, od 12. do 21. lipnja 2019. godine. Javni uvid u Prijedlog IV. ID PPUO Virje mogao se izvršiti za vrijeme trajanja javne rasprave u prostorijama Općine Virje na adresi Đure Sudete 10, 48326 Virje, svakog radnog dana u vremenu od 8,00 do 14,00 sati te na mrežnim stranicama Općine Virje, www.virje.hr i stručnog izrađivača Zavoda za prostorno uređenje Koprivničko-križevačke županije www.prostorno-kkz.hr.

Mjesto, datum i vrijeme početka javnog uvida kao i trajanje javnog uvida u Prijedlog IV. ID PPUO Virje te mjesto, datum i vrijeme početka javnog izlaganja objavljeni su sukladno članku 96. Zakona najmanje osam dana prije početka javne rasprave na sljedeći način:

- na mrežnoj stranici Ministarstva graditeljstva i prostornoga uređenja (www.mgipu.hr), od 04. lipnja 2019. godine,
- na mrežnoj stranici Općine Virje (www.virje.hr), od 04. lipnja 2019. godine,
- u dnevnom tisku „Večernji list“, od 04. lipnja 2019. godine i
- na mrežnoj stranici Zavoda za prostorno uređenje Koprivničko-križevačke županije (www.prostorno-kkz.hr), od 07. lipnja 2019. godine.

Posebnu pisanu obavijest o javnoj raspravi nositelj izrade IV. ID PPUO Virje dostavio je, sukladno članku 97. Zakona, 31. svibnja 2019. godine, javnopravnim tijelima određenim posebnim propisima koja su dala ili trebala dati zahtjeve za izradu IV. ID PPUO Virje.

U skladu sa člankom 99. Zakona, za vrijeme javnog uvida Nositelj izrade organizirao je javno izlaganje o *Prijedlogu IV. ID PPUO Virje* radi obrazloženja rješenja, smjernica i mjera. Javno izlaganje održano je 13. lipnja 2019. godine u Općinskoj vijećnici Općine Virje u Virju, na adresi Trg dr. Franje Tuđmana bb, s trajanjem od 11:00 do 12:00 sati. O javnom izlaganju vođen je zapisnik, a sudionici su svoja mišljenja, prijedloge i primjedbe na Prijedlog

IV. ID PPUO Virje mogli davati postavljanjem pitanja tijekom javnog izlaganja na koja su usmeno odgovorile osobe koje vode javno izlaganje, davanjem prijedloga i primjedbi u zapisnik za vrijeme javnog izlaganja ili pisanim putem u roku određenom u objavi o javnoj raspravi.

Zapisnik o javnom izlaganju, KLASA: 350-02/19-01/08, URBROJ: 2137/18-19-4, od 14. lipnja 2019. godine sa popisom prisutnih na javnom izlaganju sastavni je dio ovoga Izvješća o javnoj raspravi.

Pisana očitovanja - mišljenja, prijedlozi i primjedbe na Prijedlog IV. ID PPUO Virje mogla su se podnositi u tijeku javne rasprave zaključno s 21. lipnjem 2019. godine.

3. Popis sudionika u javnoj raspravi koji su pozvani posebnom obavijesti o javnoj raspravi

Nositelj izrade IV. Izmjena i dopuna PPUO Virje dostavio je posebnu pisanu obavijest o javnoj raspravi (Klasa: 350-02/19-01/08, Urbroj: 2137/18-19-3) od 31. svibnja 2019. godine sljedećim javnopravnim tijelima:

- Zavod za prostorno uređenje Koprivničko-križevačke županije, Florijanski trg 4/I, Koprivnica
- Upravni odjel za gospodarstvo, komunalne djelatnosti, poljoprivredu i međunarodnu suradnju Koprivničko-križevačke županija, Antuna Nemčića 5, Koprivnica
- Upravni odjel za prostorno uređenje, gradnju, zaštitu okoliša i zaštitu prirode Koprivničko-križevačke županija, Antuna Nemčića 5, Koprivnica
- Ministarstvo gospodarstva, poduzetništva i obrta, Sektor za rudarstvo, Ulica grada Vukovara 78, Zagreb
- Ministarstvo poljoprivrede, Uprava poljoprivrede i prehrambene industrije, Ulica grada Vukovara 78, Zagreb
- Ministarstvo poljoprivrede, Uprava za šumarstvo, Ulica grada Vukovara 78, Zagreb
- Ministarstvo zaštite okoliša i energetike, Uprava za zaštitu prirode, Radnička cesta 80, Zagreb
- Ministarstvo kulture, Uprava za zaštitu kulturne baštine, Konzervatorski odjel u Bjelovaru, Trg Eugena Kvaternika 6, Bjelovar
- Ministarstvo državne imovine, Dežmanova ulica 10, Zagreb
- Županijska uprava za ceste Koprivničko-križevačke županije, I. Z. Dijankovečkog 3, Križevci
- Hrvatske vode, Vodnogospodarski odjel za Muru i Gornju Dravu, Međimurska 26B, Varaždin
- Hrvatske vode, Vodnogospodarska ispostava za mali sliv „Bistra“, Antuna Radića 8B, Đurđevac
- HEP, Operator distribucijskog sustava, Elektra Koprivnica, Ulica Hrvatske državnosti 32, Koprivnica
- HOPS, Hrvatski operator prijenosnog sustava d.o.o., Kupska 4, Zagreb
- Hrvatske ceste d.o.o., Za upravljanje, građenje i održavanje državnih cesta, Zagreb,

Vončinina 3, 10000 Zagreb

- HŽ Infrastruktura d.o.o., Razvoj i investicijsko planiranje, Mihanovićeveva 12, Zagreb
- Komunalije d.o.o. Đurđevac, Radnička cesta 61, Đurđevac
- Komunalije-plin d.o.o., Radnička cesta 61, Đurđevac
- INA d.d., Istraživanje i proizvodnja nafte i plina, Avenija Većeslava Holjevca 10, Zagreb
- JANAF, Sektor razvoja i investicija, Miramarska cesta 24, Zagreb
- HT, Sektor za dokumentaciju i telekomunikacijsku infrastrukturu, Palmotićeveva 82, Zagreb
- Hrvatska pošta d.d., Poštanski ured Koprivnica, Florijanski trg 18, Koprivnica
- PLINACRO d.o.o., Operator plinskoga transportnog sustava, Savska cesta 88a, Zagreb
- Hrvatske šume d.o.o., Uprava šuma Podružnica Koprivnica, Ulica Ivana Meštrovića 28, Koprivnica
- HAKOM, Hrvatska regulatorna agencija za mrežne djelatnosti, Ulica Roberta Frangeša Mihanovića 9, Zagreb
- Javna ustanova za upravljanje zaštićenim dijelovima prirode na području Koprivničko-križevačke županije, Florijanski trg 4/II, Koprivnica
- Državna uprava za zaštitu i spašavanje, Područni ured za zaštitu i spašavanje Koprivnica, Ulica hrvatske državnosti 7, Koprivnica
- Grad Đurđevac, Stjepana Radića 1, Đurđevac
- Općina Molve, Trg kralja Tomislava 32, Molve
- Općina Novigrad Podravski, Trg dr. Franje Tuđmana 4, Novigrad Podravski
- Općina Kapela, Bilogorska 90, Kapela
- Općina Veliko Trojstvo, Braće Radića 28, Veliko Trojstvo

4. Popis sudionika u javnoj raspravi čija su mišljenja, prijedlozi i primjedbe na Prijedlog IV. ID PPUO Virje prihvaćeni

4.1. Popis sudionika u javnoj raspravi čija su mišljenja, prijedlozi i primjedbe na Prijedlog IV. ID PPUO Virje pristigli u roku

REDNI BROJ	PODNOŠITELJ ZAHTJEVA	SAŽETAK ZAHTJEVA	OBRAZLOŽENJE
1.	Ministarstvo poljoprivrede Klasa: 350-02/19-01/327 Urbroj: 525-11/1582-19-2 Zagreb, 11. lipnja 2019.	Traži se očitovanje Hrvatskih šuma d.o.o. na Prijedlog IV. Izmjena i dopuna PPUO Virje.	-
2.	Općina Molve Klasa: 350-02/19-01/2 Urbroj: 2137/17-03-19-2 Molve, 14. lipnja 2019.	Mišljenje da je Prijedlog IV. Izmjena i dopuna PPUO Virje izrađen u skladu s danim zahtjevima, posebnim propisima i/ili dokumentom koji je od utjecaja na prostorni plan.	-
3.	Županijska uprava za upravljanje županijskim i lokalnim cestama Koprivničko-križevačke županije Klasa: 340-09/19-01/761 Urbroj: 2141-06-376-06-761/2019 Križevci, 14. lipnja 2019.	Nema primjedbi.	-

4.	Hrvatske šume d.o.o. Uprava šuma podružnica Koprivnica Klasa: KC/19-01/822 Urbroj: 06-00-06/02-19-02 Koprivnica, 17. lipnja 2019.	Nema primjedbi na prijedlog prostornoplanske dokumentacije.	-
5.	INA d.d. Naš znak – Re: 50308575/06-06-19/2069-225/BK Zagreb, 17. lipnja 2019.	Uvidom u materijale Prijedloga IV. Izmjena i dopuna PPUO Virje utvrđeno je da su ucrtana eksploatacijska polja ugljikovodika s naftno-rudarskim objektima i postrojenjima za eksploataciju mineralnih sirovina – ugljikovodika i istražnim prostorom „DR-02“ te zaštitni pojasevi cjevovoda. Traže se izmjene na površinama na kojima je planirana instalacija fotonaponskih modula unutar granica CPS Molve prema dostavljenim materijalima u grafičkom obliku i .dwg file-u.	<p style="text-align: center;">Prihvaća se.</p> U Prijedlogu IV. Izmjena i dopuna PPUO Virje izvršene su određene izmjene grafičkog i tekstualnog dijela PPUO Virje za potrebe instalacije fotonaponskih modula unutar granica CPS Molve. Sve dodatne izmjene zatražene u javnoj raspravi bit će unesene prema dostavljenim materijalima.
6.	Hrvatski operator prijenosnog sustava d.o.o. Naš broj i znak: 32-3387/19,JM. Zagreb, 17. lipnja 2019.	Potvrđuje se da su u razmatranom prostoru uvažene sve odrednice HOPS d.o.o.	-

4.2. Popis sudionika u javnoj raspravi čija su mišljenja, prijedlozi i primjedbe na Prijedlog IV. ID PPUO Virje pristigli izvan roka

REDNI BROJ	PODNOŠITELJ ZAHTJEVA	SAŽETAK ZAHTJEVA	OBRAZLOŽENJE
1.	<p>Hrvatske ceste d.o.o. Klasa: 350-02/13-01/363 Urbroj: 345-200-210-212/392-19-18/SM Zagreb, 24. lipnja 2019.</p>	<p>Pregledom Prijedloga Plana utvrđeno je da su državne ceste D2, D43 i D210 ucrtane u skladu s važećom Odlukom o razvrstavanju javnih cesta. Trasa planirane Podravske brze ceste nije korektno ucrtana prema izrađenoj studijsko-projektnoj dokumentaciji, pa se traži ispravak i unos korektno trase dostavljene na CD-u.</p>	<p>Prihvaća se.</p> <p>U IV. Izmjenama i dopunama PPUO Virje bit će ugrađena nova dostavljena trasa planirane Podravske brze ceste.</p>
2.	<p>Ured ovlaštenog arhitekta Zdravko Ljubić Virje, 04. srpnja 2019.</p>	<p>Traži se dopuna članka 61. stavkom (3) koji bi glasio: „(3) Izuzetno se može kolni pristup do stražnjeg dijela čestice omogućiti i kroz postojeću građevinu poljoprivredne namjene koja je locirana između bočnih međa sa prolazom širine najmanje 3,0 m i visine najmanje 3,0 m.“.</p>	<p>Prihvaća se.</p> <p>Člankom 61. definirani su kolni pristupi do stražnjeg dijela čestice te su u Prijedlogu IV. ID PPUO Virje već dodani stavci (3) i (4) kojima se uvažava postojanje manjih kolnih pristupa na već izgrađenim građevnim česticama. U navedenom članku bit će izvršena dopuna stavka (2) te navedena mogućnost kolnog pristupa i kroz poprijeko građene pomoćne poljoprivredne građevine.</p> <p>Člankom 79. detaljnije se razrađuje kolni pristup do stražnjeg dijela čestice kroz pomoćne poljoprivredne građevine, a Prijedlogom IV. ID PPUO Virje već su dani uvjeti postupanja ukoliko prolaz kroz postojeće građevine nije uvjetovanih dimenzija.</p>

5. Popis sudionika u javnoj raspravi čija mišljenja, prijedlozi i primjedbe na Prijedlog IV. ID PPUO Virje nisu prihvaćeni ili su djelomično prihvaćeni s razlozima neprihvatanja, pristigli izvan roka

REDNI BROJ	PODNOŠITELJ ZAHTJEVA	SAŽETAK ZAHTJEVA	OBRAZLOŽENJE
1.	<p>Vladimir Kopas Šemovci, 27. lipnja 2019.</p>	<p>Traži se povećanje građevinskog područja uz postojeći građevni prostor vezan uz klijet-muzej u vlasništvu obitelji Kopas-Kristić na katastarskim česticama 1545/1, 1544, 1543, 1542/2, 1546/1, 1546/2, 1547/1, 1547/2, 1531 i 1537, k.o. Šemovci.</p>	<p style="text-align: center;">Ne prihvaća se.</p> <p>Navedene čestice dio su područja poljoprivrednog tla usmjerenog korištenja - bilogorskih vinograda i voćnjaka.</p> <p>U pristiglom zahtjevu za IV. Izmjene i dopune PPUO Virje nisu navedeni jasni razlozi zbog kojih se traži povećanje postojećeg građevinskog područja niti djelatnosti koje se tu planiraju, a zbog kojih bi eventualno trebalo formirati veće građevinsko područje. Nakon izvršene analize utvrđeno je da je ukupna površina traženog obuhvata oko 1,2 ha, a veći dio područja nepogodan je za gradnju zbog konfiguracije terena ili zauzetosti šumskim površinama. Tekstualnim dijelom PPUO Virje, tj. Odredbama za provođenje propisani su uvjeti za gradnju i uređenje izvan građevinskog područja, a koji prema tome vrijede i za čestice navedene u zahtjevu.</p>

6. Akti u postupku javne rasprave

6.1. Zaključak Načelnika o utvrđivanju Prijedloga IV. Izmjena i dopuna Prostornog plana uređenja Općine Virje za javnu raspravu

Na temelju članka 95. stavka 2. Zakona o prostornom uređenju („Narodne novine“ broj 153/13. i 67/17) i članka 43. Statuta Općine Virje („Službeni glasnik Koprivničko-križevačke županije“ broj 3/13.), općinski načelnik Općine Virje 10. lipnja 2019. godine, donio je

ZAKLJUČAK **o utvrđivanju Prijedloga IV. izmjena i dopuna** **Prostornog plana uređenja Općine Virje za javnu raspravu**

I.

Na temelju Nacrta Prijedloga IV. izmjena i dopuna Prostornog plana uređenja Općine Virje utvrđuje se Prijedlog IV. izmjena i dopuna Prostornog plana uređenja Općine Virje za javnu raspravu, a koji se nalazi u prilogu i čini sastavni dio ovog Zaključka.

II.

Javna rasprava će trajati 10 dana, od **12. lipnja 2019. godine do 21. lipnja 2019. godine**. Javni uvid u Prijedlog IV. izmjena i dopuna Prostornog plana uređenja Općine Virje moći će se izvršiti za vrijeme trajanja javne rasprave u prostorijama Općine Virje, Đure Sudete 10, Virje svakog radnog dana u vremenu od 8,00 do 14,00 sati te na mrežnim stranicama Općine Virje, www.virje.hr, i izrađivača Zavoda za prostorno uređenje Koprivničko-križevačke županije, www.prostorno-kkz.hr.

III.

Javno izlaganje Prijedloga IV. izmjena i dopuna Prostornog plana uređenja Općine Virje organizirat će se u Općinskoj vijećnici Općine Virje u Virju, na adresi Trg dr. Franje Tuđmana bb, **13. lipnja 2019. godine u 11,00 sati**.

IV.

Primjedbe i prijedlozi na Prijedlog IV. izmjena i dopuna Prostornog plana uređenja Općine Virje sudionici mogu davati tijekom javne rasprave, zaključno sa 21. lipnjem 2019. godine i to na sljedeći način:

- postavljanjem pitanja tijekom javnog izlaganja o predloženim rješenjima,
- davanjem prijedloga i primjedbi u zapisnik za vrijeme izlaganja,
- upućivanjem pisanih prijedloga i primjedbi Jedinstvenom upravnom odjelu Općine Virje, Đure Sudete 10, Virje.

Prijedlozi i primjedbe koji nisu dostavljeni u roku ili nisu čitljivo napisani, ne moraju se uzeti u obzir u pripremi Izvješća o javnoj raspravi.

V.

Javna rasprava o Prijedlogu IV. izmjena i dopuna Prostornog plana uređenja Općine Virje objavit će se u dnevnom tisku, na mrežnim stranicama Ministarstva graditeljstva i prostornoga uređenja te na mrežnim stranicama Općine Virje i Zavoda za prostorno uređenje Koprivničko-križevačke županije.

KLASA: 350-02/19-01/08
URBROJ: 2137/18-19-1
Virje, 10. lipnja 2019.

Općinski načelnik:
Mirko Perok



6.2. Objava javne rasprave



REPUBLIKA HRVATSKA
Koprivničko-križevačka županija
OPĆINA VIRJE
Jedinstveni upravni odjel

KLASA: 350-02/19-01/08
URBROJ: 2137/18-19-2
Virje, 31. svibnja 2019.

Na temelju članka 96. stavak 3. Zakona o prostornom uređenju („Narodne novine“ broj 153/13. i 67/17.) godine objavljuje se

JAVNA RASPRAVA o Prijedlogu IV. izmjena i dopuna Prostornog plana uređenja Općine Virje

1. Javna rasprava će trajati 10 dana, od 12. lipnja 2019. godine do 21. lipnja 2019. godine.
2. Javni uvid u Prijedlog IV. izmjena i dopuna Prostornog plana uređenja Općine Virje moći će se izvršiti za vrijeme trajanja javne rasprave u prostorijama Općine Virje, Đure Sudete 10, Virje svakog radnog dana u vremenu od 8,00 do 14,00 sati te na mrežnim stranicama Općine Virje, www.virje.hr, i izrađivača Zavoda za prostorno uređenje Koprivničko-križevačke županije, www.prostorno-kkz.hr.
3. Javno izlaganje Prijedloga IV. izmjena i dopuna Prostornog plana uređenja Općine Virje organizirat će se u Općinskoj vijećnici Općine Virje u Virju, na adresi Trg dr. Franje Tuđmana bb i to 13. lipnja 2019. godine u 11,00 sati.
4. Primjedbe i prijedlozi na Prijedlog IV. izmjena i dopuna Prostornog plana uređenja Općine Virje sudionici mogu davati tijekom javne rasprave, zaključno sa 21. lipnjem 2019. godine i to na sljedeći način:
 - postavljanjem pitanja tijekom javnog izlaganja o predloženim rješenjima,
 - davanjem prijedloga i primjedbi u zapisnik za vrijeme izlaganja,
 - upućivanjem pisanih prijedloga i primjedbi Jedinstvenom upravnom odjelu Općine Virje, Đure Sudete 10, Virje.

Prijedlozi i primjedbe koji nisu dostavljeni u roku ili nisu čitljivo napisani, ne moraju se uzeti u obzir u pripremi Izvješća o javnoj raspravi.

Pročelnica:
Kristina Filipović, dipl.pr.

6.2.1. Preslika oglasa na mrežnoj stranici Ministarstva graditeljstva i prostornoga uređenja, 04.06.2019.

Link: <https://mgipu.gov.hr/o-ministarstvu-15/djelokrug/prostorno-uredjenje-3335/prostorni-planovi-8193/informacije-o-planovima-u-izradi/informacije-o-javnim-raspravama/3865>

The screenshot shows the website of the Ministry of Construction and Spatial Planning of the Republic of Croatia. The page is titled "Informacije o javnim raspravama" (Information on public consultations). It lists several public consultations, with the entry for 04.06.2019 highlighted by a red box. The highlighted entry is: "04.06.2019. - Informacija o javnoj raspravi o prijedlogu IV. Izmjena i dopuna Prostornog plana uređenja Općine Virje". Other entries include consultations from 05.06.2019, 31.05.2019, and 30.05.2019.

REPUBLICA HRVATSKA
Ministarstvo graditeljstva i prostornoga uređenja

Pretražite Ministarstvo

Vijesti | O Ministarstvu | Dokumenti | Pristup informacijama | Istaknute teme | Kontakti | Propisi | AZONIZ | ISPU | Zavod za prostorni razvoj

Naslovnica | O Ministarstvu | Djelokrug | Prostorno uređenje | Prostorni planovi | Informacije o planovima u izradi

Ispljiš stranicu
Podijeli na Facebooku
Podijeli na Twitteru
Podijeli na Google +

04.06.2019. - Informacija o javnoj raspravi o prijedlogu IV. Izmjena i dopuna Prostornog plana uređenja Općine Virje
04.06.2019. | pdf (555KB)

05.06.2019. - Informacija o javnoj raspravi o prijedlogu I. Izmjena i dopuna Detaljnog plana uređenja stambene zone 'Hrastek' u Donjem Hrašćanu, Općina Donji Kraljevec
05.06.2019. | pdf (724KB)

31.05.2019. - Informacija o javnoj raspravi o prijedlogu II. Izmjena i dopuna Urbanističkog plana uređenja prostora vojarnje Franka Lisice - Novi Kampus, Grad Zadar
31.05.2019. | pdf (344KB)

31.05.2019. - Informacija o javnoj raspravi o prijedlogu Izmjena i dopuna Urbanističkog plana uređenja građevinskog područja stambene zone Grada Čazme
31.05.2019. | pdf (449KB)

30.05.2019. - Informacija o javnoj raspravi o prijedlogu IV. Izmjena i dopuna Prostornog plana uređenja Općine Đulovac
30.05.2019. | pdf (171KB)

30.05.2019. - Informacija o ponovnoj javnoj raspravi o prijedlogu VIII. Izmjena i dopuna Prostornog plana uređenja Općine Primošten
30.05.2019. | pdf (106KB)

6.2.2. Preslika oglasa na mrežnoj stranici Općine Virje, 04.06.2019.

Link: <https://virje.hr/obavijest-o-odrzavanju-javne-rasprave-o-prijedlogu-iv-izmjena-i-dopuna-prostornog-plana-uredenja-opcine-virje/>


OPĆINA VIRJE

Novosti

NATRAG

Obavijest o održavanju javne rasprave o prijedlogu IV. Izmjena i dopuna Prostornog plana uređenja Općine Virje

NOVOSTI Objavljeno: Utorak, 04. lipanj 2019.



[Obavijest o javnoj raspravi IV-ID-PPUG-Virje](#)

Preuzmi

Kategorija Novosti

Obavijest o održavanju javne rasprave o prijedlogu IV. Izmjena i dopuna Prostornog plana uređenja Općine Virje

Promocija knjige autora mr.sc. Dražena Podravca Moj zeleni zavičaj

Završnica Prvenstva Hrvatske za djevojčice U – 13 u Virju

Društvo naša "Naša djeca" Virje obilježilo međunarodni dan obitelji

Svečano potpisani ugovori na projektu – Izgradnja reciklažnog dvorišta

NOVOSTI

SPORT

Košarka
Nogomet

SUDJELOVANJE
ZAINTERESIRANE JAVNOSTI

UDRUGE


REPUBLIKA HRVATSKA
Koprivničko-križevačka županija
OPĆINA VIRJE
Jedinstveni upravni odjel

KLASA: 350-02/19-01/08
URBROJ: 2137/18-19-2
Virje, 31. svibnja 2019.

Na temelju članka 96. stavak 3. Zakona o prostornom uređenju („Narodne novine“ broj 153/13, 167/17.) godišno objavljuje se

JAVNA RASPRAVA o Prijedlogu IV. izmjena i dopuna Prostornog plana uređenja Općine Virje

1. Javna rasprava će trajati 10 dana, od 12. lipnja 2019. godine do 21. lipnja 2019. godine.
2. Javni uvid u Prijedlog IV. izmjena i dopuna Prostornog plana uređenja Općine Virje moći će se izvršiti za vrijeme trajanja javne rasprave u prostorijama Općine Virje, Eure Sudete 10, Virje svakog radnog dana u vremenu od 8,00 do 14,00 sati te na mrežnim stranicama Općine Virje, www.virje.hr, i izdavača Zavoda za prostorno uređenje Koprivničko-križevačka županija, www.prostorno-kkz.hr.
3. Javno izlaganje Prijedloga IV. izmjena i dopuna Prostornog plana uređenja Općine Virje organizirat će se u Općinskoj vijećnici Općine Virje u Virju, na adresi Trg dr. Franje Tuđmana bb i to 13. lipnja 2019. godine u 11,00 sati.
4. Primjedbe i prijedlozi na Prijedlog IV. izmjena i dopuna Prostornog plana uređenja Općine Virje sudionici mogu davati tijekom javne rasprave, zaključno sa 21. lipnjem 2019. godine i to ne sljedeć način:
 - postavljanjem pitanja tijekom javnog izlaganja o predloženim rješenjima,
 - davanjem prijedloga i primjedbi u zapisnik za vrijeme izlaganja,
 - upućivanjem pisanih prijedloga i primjedbi Jedinstvenom upravnom odjelu Općine Virje, Eure Sudete 10, Virje.

Prijedlozi i primjedbe koji nisu dostavljeni u roku ili nisu čitljivo napisani, ne moraju se uzeti u obzir u pripremi izvješća o javnoj raspravi.

Pročelnica:

Kristina Filipović, dipl.pr.

Ispite državne mature piše 34.179 maturanata – to je 1900 maturanata manje nego prošle godine

Zabranjeni šestar i kutomjer, a uz ispit se dobivaju i olovke

Lana Kovačević



Izborni predmeti – najviše maturanata piše ispit iz fizike, biologije, psihologije, kemije, politike i gospodarstva

Stječakni upravitelj u stječaknom postupku Broj: St-131/15 nad dužnikom **VESTER d.o.o. "u stečaju" Osijek, I. Gundulića 28, MBS: 030080486, OIB: 85748750043**, objavljuje 8. (osmu) prodaju:
1. Nekretning upisana kod Općinskog suda u Osijeku z.k. odjel Osijek Zk. ul. 8212 k.o. Osijek, kž. br. 5757 2 kuća Franje Kuheca 4 i dvorište površine 280 m², u naravi lokal. "OLD BRIDGE P/B" po početnoj cijeni od 2.100.000,00 kn. Na nekretnosti postoji razlučno pravo u korist različenog vjerovnika P/BZ d.o.o., HEP Toplinarstvo d.o.o. Pogan Osijek i Mesna industrija Ravis d.o.o. Osijek

Prodaja će se održati usmenom javnom dražbom dana **19. lipnja 2019. godine u 10,30 sati u prostorijama Trgovačkog suda u Osijeku, Zagrebačka broj 7, soba broj 36/II**. Kao kupci na javnoj dražbi mogu sudjelovati samo osobe koje su najkasnije dva dana prije održavanja ročišta za prodaju uplatile jamčevinu u iznosu od 10% utvrđene vrijednosti na Žiro-račun Trgovačkog suda u Osijeku, broj HR21 2390 0011 3000 0020 0 s pozivom na broj HR05 272-131-15. Poreze, pristojbe te sve ostale troškove snosi kupac. Prodaja se odvija po načelu „videno-kupljeno“. Dodatne obavijesti mogu se dobiti od stječaknog upravitelja na broj telefona 051/231-5112 svakim radnim danom od 9,00-14,00 h ili na <https://e-oglasna.pravosudje.hr>, www.sudac-ka-mreza.hr/stecakni ili www.vts.hr u rubrici „web stečaj“.



REPUBLIKA HRVATSKA
Nepovratno-križevačka županija
OPĆINA VIRJE
Jedinstveni upravni odjel

KLASA: 350-02/19-01/08
URLOK: 2187/19-22
Virje, 31. svibnja 2019.

Na temelju članka 96. stavak 3. Zakona o prostornom uređenju („Narodne novine“ broj 153/15, 147/17) godine objavljuje se

JAVNA RASPRAVA
o Prijedlogu IV. izmjena i dopuna
Prostornog plana uređenja Općine Virje

- Javna rasprava će trajati 10 dana, od 12. lipnja 2019. godine do 21. lipnja 2019. godine.
- Javni uvid u Prijedlog IV. izmjena i dopuna Prostornog plana uređenja Općine Virje moći će se izvršiti za vrijeme trajanja javne rasprave u prostorijama Općine Virje, Druge Suckte 10, Virje, svakog radnog dana u vremenu od 8,00 do 14,00 sati te na mrežnim stranicama Općine Virje, www.virje.hr, i Izdatništa Zavoda za prostorno uređenje nepovratno-križevačke županije, www.prostorno-krk.hr.
- Javno izlaganje Prijedloga IV. izmjena i dopuna Prostornog plana uređenja Općine Virje organizirat će se u Općinskoj vijećnici Općine Virje u Virju, na adresi Traž dr. Franje Tuđmana bb i do 13. lipnja 2019. godine u 11,00 sati.
- Primjedbe i prijedlozi na Prijedlog IV. izmjena i dopuna Prostornog plana uređenja Općine Virje sudionici mogu davati tijekom javne rasprave, zakažući ih do 21. lipnja 2019. godine i to na sljedeći način:
- postavljanjem pisanih slijedom javnog izlaganja o predložanim rješenjima, davanjem prijedloga i primjedbi u zaplanku za vrijeme izlaganja, upućivanjem pismenih prijedloga i primjedbi Jedinstvenom upravnom odjelu Općine Virje, Druge Suckte 10, Virje.
Prijedlozi i primjedbe koji nisu dostavljeni u roku ili nisu čitavo napisani, ne moraju se uzeti u obzir u obrasci izvješća o javnoj raspravi.

Pročelnica: Kristina Filipović, dipl.pr.

Najstresnije razdoblje za maturante, ono u kojem moraju položiti ispite državne mature i uspješno se izboriti za mjesto na željenom fakultetu, i službeno je započelo jučer.

Počeli su ispiti državne mature koje će učenici završnih razreda srednjih škola iz obaveznih i izbornih predmeta pisati u iduća četiri tjedna, odnosno do 28. lipnja kada se pišu posljednja dva ispita, oba s liste izbornih – glazbeni i etika.

Čak ih 5510 ponavlja maturu

Ove će godine na ispite državne mature, koji se provode u 374 srednje škole diljem Hrvatske, izaći 34.179 pristupnika, što je 1900 maturanata manje nego lth je na ispite državne mature izašlo prošle godine – kada je na ispit koji prije svega za gimnazijalce svjedoči kraju srednjoškolskog obrazovanja izašlo 36.069 maturanata.

Od ukupnog broja ovogodišnjih pristupnika njih 5510 su kandidati koji su prethodnih godina pokušali maturu, a ove je godine ponavljaju radi boljih rezultata ili uopće radi prolaznosti. Među njima su i oni koji dolaze iz inozemnih programa.

Pratnato po ukupnom broju pristupnika, ove će godine ispiti rješavati 12.226 gimnazijalaca i 16.443 strukovnjaka.

Rezultati državne mature maturanata će biti poznati 10. srpnja



Večernji list

0-24

To, naime, nije ukupan broj učenika strukovnih škola koji su ove godine završili škole – riječ je o 85 posto učenika strukovnih programa koji su se odlučili na polaganje državne mature kako bi nastavili visokoškolsko obrazovanje. Ovogodišnji su maturanti birali kao i prethodne generacije, barem što se obaveznih predmeta tiče. Naima, i hrvatski i engleski jezik većina je prijavila na višoj razini.

Ispit iz hrvatskog jezika na višoj razini pologat će tako 21.697 maturanata, a osnovnu razinu toga predmeta pisat će 9805 učenika.

Za višu razinu matematike odlučila su se 10.853 pristupnika, dok će osnovnu razinu toga predmeta polagati 21.128 pristupnika.

Što se pak izbornih predmeta tiče, najviše je maturanata prijavilo fiziku, na taj će ispit 7900 učenika. Na listi najviše prijavljenih izbornih predmeta jesu i biologija, politika i gospodarstvo, psihologija i kemija koju će rješa-

vati 3627 maturanata. Ovogodišnju generaciju očekuju i promjene po pojedinim predmetima – tako na ispitu iz matematike ne smiju koristiti ni kutomjer ni šestar, što je lanjska generacija smjela, a mogu imati samo ravnalo ili trokut. Koristit će kutomjera i šestara zabranjeno je i maturantima koji će na ispit iz fizike.

Na ispitu iz hrvatskog jezika učenik mora zadovoljiti i esej i test – esej učenicima donosi 1/3 ukupne ocjene, a test 2/3 ukupne ocjene.

Ovogodišnja generacija pristupnika pjeva je generacija koja će ispite polagati kemijskim olovkama koje će dobiti od Nacionalnog

UČENICI KOJIMA SU PONIŠTENI ISPITI VIŠE NEĆE MORATI ČEKATI DVIJE GODINE NA PONOVRNO POLAGANJE

12.226
gimnazijalaca
pristupit će
ovogodišnjim ispitima
državne mature

16.443
učenika strukovnih
škola
pisat će ispite državne
mature



Ivana Katavčić i Zlatko Zadelj iz Nacionalnog centra za vanjsko vrednovanje obrazovanja

6.2.4. Preslika oglasa na mrežnoj stranici Zavoda za prostorno uređenje Koprivničko-križevačke županije, 07.06.2019.

Link: <https://www.prostorno-kkz.hr/novosti1/planovi-u-postupku-donosjenja/235-javna-rasprava-o-prijedlogu-iv-id-ppuo-virje>

The screenshot shows the website interface for the Koprivničko-križevačka County Spatial Planning Institute. The main navigation menu includes: NOVOSTI, PROSTORNI PLANOVI, STANJE U PROSTORU, GIS, PROJEKTI, and O NAMA. The featured article is titled "Javna rasprava o Prijedlogu IV. ID. PPUO Virje" and was published on June 7, 2019. The article text states that a public hearing is being held on June 12, 2019, at 11:00 AM at the Municipal Council of the Municipality of Virje. The hearing will discuss the proposed changes and supplements to the Spatial Plan of the Municipality of Virje. The article also provides the website for the municipality (www.virje.hr) and the institute (www.prostorno-kkz.hr).

On the right side of the page, there is a "NAŠA LOKACIJA" section with a Google Maps widget and a calendar for June 2019. The calendar shows the 7th of June as the current date. Below the calendar is a "Partneri" section featuring logos for the Koprivničko-križevačka County, PORA (Regional Agency for Development and Regional Growth), and the Municipality of Virje.

6.3. Posebna obavijest o javnoj raspravi



KLASA: 350-02/19-01/08
URBROJ: 2137/18-19-3
Virje, 31. svibnja 2019.

KOPRIVNIČKO-KRIŽEVAČKA ŽUPANIJA
2137-14 Zavod za prostorno uređenje
Koprivničko-križevačke županije

Primljeno:	05. 06. 2019.	
Klasifikacijska oznaka	Org. jed.	
350-02/18-01/04	14	
Uredžbeni broj	Pril.	Vrij.
53	-	-

SVIMA PREMA DOSTAVNOJ LISTI

Predmet: Obavijest o Javnoj raspravi o izradi IV. izmjena i dopuna Prostornog plana uređenja Općine Virje -dostavlja se

Na temelju članka 97. Zakona o prostornom uređenju („Narodne novine“ broj 153/13 i 67/17) obavještavamo Vas da je objavljena javna rasprava o Prijedlogu IV. izmjena i dopuna Prostornog plana uređenja Općine Virje („Službeni glasnik Koprivničko-križevačke županije“ broj 3/7, 14/08, 11/14, 1/15 i 15/17).

Javna rasprava, odnosno javni uvid trajat će od 12. lipnja do 21. lipnja 2019. godine, a javno izlaganje će se održati 13. lipnja 2019. u 11,00 sati u Vijećnici Općinskog vijeća Općine Virje, Trg dr. Franje Tuđmana bb (Društveni dom Virje). Objava javne rasprave te Prijedlog IV. izmjena i dopuna Plana dostupni su za uvid na web stranicama Općine Virje www.virje.hr te na mrežnim stranicama izrađivača, Zavoda za prostorno uređenje Koprivničko-križevačke županije www.prostorno-kkz.hr.

Sukladno članku 101. Zakona o prostornom uređenju, javnopravno tijelo koje je dalo, odnosno trebalo dati zahtjeve za izradu IV. izmjena i dopuna PPUO Virje u javnoj raspravi sudjeluje davanjem mišljenja o prihvaćanju tih zahtjeva, odnosno mišljenja o primjeni posebnog propisa i/ili dokumenta koji je od utjecaja na predmetne izmjene, pri čemu se ne mogu davati novi ili drukčiji uvjeti od onih koji su dani u zahtjevima za izradu nacrtu Plana.

Ako svoje mišljenje ne dostavite zaključno sa 21. lipnjem 2019., smatra se da je mišljenje dano i da je Prijedlog izrađen u skladu s danim zahtjevima, odnosno s posebnim propisom i/ili dokumentom koji je od utjecaja na prostorni plan.

S poštovanjem,

U prilogu:

- objava javne rasprave

OPĆINSKI NAČELNIK:

Mirko Perak



Dostavna lista:

- Zavod za prostorno uređenje Koprivničko-križevačke županije, Florijanski trg 4/I, Koprivnica
- Upravni odjel za gospodarstvo, komunalne djelatnosti, poljoprivredu i međunarodnu suradnju Koprivničko-križevačke županija, Antuna Nemčića 5, Koprivnica
- Upravni odjel za prostorno uređenje, gradnju, zaštitu okoliša i zaštitu prirode Koprivničko-križevačke županija, Antuna Nemčića 5, Koprivnica
- Ministarstvo gospodarstva, poduzetništva i obrta, Sektor za rudarstvo, Ulica grada Vukovara 78, Zagreb
- Ministarstvo poljoprivrede, Uprava poljoprivrede i prehrambene industrije, Ulica grada Vukovara 78, Zagreb
- Ministarstvo poljoprivrede, Uprava za šumarstvo, Ulica grada Vukovara 78, Zagreb
- Ministarstvo zaštite okoliša i energetike, Uprava za zaštitu prirode, Radnička cesta 80, Zagreb
- Ministarstvo kulture, Uprava za zaštitu kulturne baštine, Konzervatorski odjel u Bjelovaru, Trg Eugena Kvaternika 6, Bjelovar
- Ministarstvo državne imovine, Dežmanova ulica 10, Zagreb
- Županijska uprava za ceste Koprivničko-križevačke županije, I. Z. Dijankovečkog 3, Križevci
- Hrvatske vode, Vodnogospodarski odjel za Muru i Gornju Dravu, Međimurska 26B, Varaždin
- Hrvatske vode, Vodnogospodarska ispostava za mali sliv „Bistra“, Antuna Radića 8B, Đurđevac
- HEP, Operator distribucijskog sustava, Elektra Koprivnica, Ulica Hrvatske državnosti 32, Koprivnica
- HOPS, Hrvatski operator prijenosnog sustava d.o.o., Kupska 4, Zagreb
- Hrvatske ceste d.o.o., Za upravljanje, građenje i održavanje državnih cesta, Zagreb, Vončinina 3, 10000 Zagreb
- HŽ Infrastruktura d.o.o., Razvoj i investicijsko planiranje, Mihanovićeveva 12, Zagreb
- Komunalije d.o.o. Đurđevac, Radnička cesta 61, Đurđevac
- Komunalije-plin d.o.o., Radnička cesta 61, Đurđevac
- INA d.d., Istraživanje i proizvodnja nafte i plina, Avenija Većeslava Holjevca 10, Zagreb
- JANAF, Sektor razvoja i investicija, Miramarska cesta 24, Zagreb
- HT, Sektor za dokumentaciju i telekomunikacijsku infrastrukturu, Palmotićeva 82, Zagreb
- Hrvatska pošta d.d., Poštanski ured Koprivnica, Florijanski trg 18, Koprivnica
- PLINACRO d.o.o., Operator plinskoga transportnog sustava, Savska cesta 88a, Zagreb
- Hrvatske šume d.o.o., Uprava šuma Podružnica Koprivnica, Ulica Ivana Meštrovića 28, Koprivnica
- HAKOM, Hrvatska regulatorna agencija za mrežne djelatnosti, Ulica Roberta Frangeša Mihanovića 9, Zagreb
- Javna ustanova za upravljanje zaštićenim dijelovima prirode na području Koprivničko-križevačke županije, Florijanski trg 4/II, Koprivnica
- Državna uprava za zaštitu i spašavanje, Područni ured za zaštitu i spašavanje Koprivnica, Ulica hrvatske državnosti 7, Koprivnica
- Grad Đurđevac, Stjepana Radića 1, Đurđevac
- Općina Molve, Trg kralja Tomislava 32, Molve
- Općina Novigrad Podravski, Trg dr. Franje Tuđmana 4, Novigrad Podravski
- Općina Kapela, Bilogorska 90, Kapela
- Općina Veliko Trojstvo, Braće Radića 28, Veliko Trojstvo

7. Javno izlaganje

7.1. Zapisnik o javnom izlaganju



REPUBLIKA HRVATSKA
Koprivničko-križevačka županija
OPĆINA VIRJE
OPĆINSKI NAČELNIK

KLASA: 350-02/19-01/08
URBROJ: 2137/18-19-4
Virje, 14. lipnja 2019.

Zavod za prostorno uređenje
Koprivničko-križevačke županije
Florijanski trg 4/1
48 000 Koprivnica

**PREDMET: PRIJEDLOG IV. IZMJENA I DOPUNA PROSTORNOG PLANA
UREĐENJA OPĆINE VIRJE
Zapisnik o javnom izlaganju**

Sukladno članku 94. Zakona o prostornom uređenju („Narodne novine“ broj 153/13, 65/17, 114/18 i 39/19.) provodi se javna rasprava o Prijedlogu IV. Izmjena i dopuna Prostornog plana uređenja Općine Virje.

Objava javne rasprave o Prijedlogu IV. Izmjena i dopuna Prostornog plana uređenja Općine Virje, kao i datum, mjesto i vrijeme trajanja javnog uvida i javnog izlaganja izvršeni su sukladno zakonskim odredbama.

Za vrijeme trajanja javnog uvida, u skladu sa člankom 99. st. 1. nositelj izrade organizirao je javno izlaganje radi obrazloženja rješenja, smjernica i mjera koje je zajedno sa stručnim izrađivačem prezentirao na javnom izlaganju. Javno izlaganje o Prijedlogu IV. izmjena i dopuna Prostornog plana uređenja Općine Virje održano je 13. lipnja 2019. godine, s početkom u 11.00 sati. O javnom izlaganju nositelj izrade vodio je zapisnik koji potpisuje odgovorna osoba nositelja izrade te koji sadrži pitanja, mišljenja, prijedloge i primjedbe sudionika javne rasprave danih za vrijeme javnog izlaganja te odgovore na pitanja koja su sudionici javne rasprave postavili. U nastavku slijedi zapisnik s javne rasprave te lista prisutnih na istoj.

Nositelj izrade: Općina Virje,
Jedinstveni upravni odjel,
Ulica Đure Sudete 10, Virje, 48 350 Đurđevac

Stručni izrađivač: Zavod za prostorno uređenje Koprivničko-križevačke županije,
Florijanski trg 4/I, 48 000 Koprivnica,

Pozvani sudionici na javnu raspravu:

1. Javnoppravna tijela određena posebnim propisima koja su dala ili trebala dati zahtjeve za izradu prostornog plana,
2. Mještani putem objave javne rasprave.

OPĆINSKI NAČELNIK:
Mirko Perok



ZAPISNIK

s javnog izlaganja o Prijedlogu IV. Izmjena i dopuna Prostornog plana uređenja Općine Virje (u daljnjem tekstu: IV. ID PPUO Virje) održanog u Općinskoj vijećnici Općine Virje, Trg dr. Franje Tuđmana bb, Virje, dana 13. lipnja 2019. godine.

Javni poziv za sudjelovanje na javnoj raspravi o Prijedlogu IV. ID PPUO Virje upućen je na sljedeće načine:

1. putem posebne pisane obavijesti sukladno članku 97. Zakona o prostornom uređenju,
2. objavom održavanja javne rasprave o Prijedlogu IV. izmjena i dopuna Prostornog plana uređenja Općine Virje u dnevnom tisku, "Većemji list", od 04. lipnja 2019. godine,
3. objavom održavanja javne rasprave na mrežnim stranicama Ministarstva graditeljstva i prostornoga uređenja, 04. lipnja 2019. godine,
4. objavom održavanja javne rasprave na mrežnim stranicama Općine Virje, 04. lipnja 2019. godine,
5. objavom održavanja javne rasprave na mrežnim stranicama Zavoda za prostorno uređenje Koprivničko-križevačke županije, 07. lipnja 2019. godine.

Javno izlaganje započelo je u 11.00 sati, a popis prisutnih na javnom izlaganju nalazi se u prilogu ovoga Zapisnika.

UVOD

Pročelnica Jedinственog upravnog odjela Kristina Filipović, ispred nositelja izrade, pozdravila je prisutne na javnom izlaganju o Prijedlogu IV. ID PPUO Virje, zaželjela im dobrodošlicu te je predstavila stručnog izrađivača.

Ravnatelj Zavoda za prostorno uređenje Koprivničko-križevačke županije, Zlatko Filipović, također je pozdravio prisutne, zahvalio nositelju izrade na ukazanom povjerenju i izrazio želju za nastavkom dobre i uspješne suradnje. Osim toga, Ravnatelj je prisutne upoznao s tijekom izrade IV. Izmjena i dopuna Prostornog plana Koprivničko-križevačke županije (u daljnjem tekstu: IV. ID PPŽ) s kojim je potrebno uskladiti sve planove lokalne razine.

PREZENTACIJA PRIJEDLOGA

Stručni izrađivač prezentirao je prisutnima izmjene izvršene u IV. ID PPUO Virje kako slijedi:

1. Martina Lauš, mag.ing.arch, ovl.arh.urb A-U 56, prisutnima je ukratko obrazložila proceduru donošenja Plana i njegov sadržaj. IV. ID PPUO Virje vezane su i uz izradu IV. ID PPŽ te provedbu Strateške procjene utjecaja na okoliš IV. ID PPŽ u kojoj su, između ostalog, analizirane i određene izmjene vezane uz područje Općine Virje, pa su kao takve morale biti ugrađene i u IV. ID PPUO Virje.

2. Martina Lauš, mag.ing.arch, ovl.arh.urb A-U 56, prisutnima je prezentirala korištenje i namjenu površina općinskog prostora te izmjene izvršene u građevinskom području. Analizom cjelokupnog područja Općine Virje dobiven je iskaz površina u hektarima i postocima za građevinsko područje (građevinsko područje naselja, izdvojeni dio građevinskog područja naselja, izdvojeno građevinsko područje izvan naselja) te ostale površine izvan građevinskog područja (poljoprivredno tlo, šumske i vodene površine). Izmjene građevinskog područja odrađene su na temelju Odluke o izradi Plana, pristiglih zahtjeva, stanja utvrđenog obilaskom terena, usklađenja sa zakonskom regulativom i korekcije prema novoj katastarskoj podlozi te ortofoto snimku. Za svako naselje prikazano je povećanje, smanjenje ili prenamjena površina građevinskog područja, odnosno kartografski prikaz usporedbe III. i IV. ID PPUO Virje te fotografija s terena. Osim toga, u IV. ID PPUO Virje označen je i obuhvat neuređenog dijela građevinskog područja naselja Virje za koji su dani detaljni uvjeti gradnje i uređenja u grafičkom i tekstualnom dijelu Plana.

3. Saša Cestar, dipl.ing.prom., prezentirao je prometnu i telekomunikacijsku infrastrukturu u Općini Virje. Dan je pregled javnih cesta različitih kategorija te nerazvrstanih cesta ucrtanih u IV. ID PPUO Virje prema Odluci o nerazvrstanim cestama na području Općine Virje. Osim toga, ucrtana je nova planirana državna cesta, koja prolazi naseljima Šemovci i Hampovica, sukladno izmjenama izvršenima u IV. ID PPŽ. Prikazana je i željeznička pruga regionalnog značaja. Usklađenje sa IV. ID PPUO Virje izvršeno je i za telekomunikacijski promet, odnosno ucrtana je jedna nova kružnica radijusa 1000m za postavu slobodnostojećeg antenskog stupa.

4. Jelena Kovač dipl.ing.građ., ovl.ing.građ. G 5278, prezentirala je promjene ostalih infrastrukturnih sustava u IV. ID PPUO Virje. Prema pristiglim zahtjevima izvršene su izmjene i revizija postojećih i planiranih cjevovoda za transport nafte i plina. Sukladno zahtjevu HOPS-a te izmjenama izvršenima i u IV. ID PPŽ izvršene su korekcije trasa planiranih dalekovoda. Osim toga prezentirane su promjene u elektroenergetskom sustavu izvršene za potrebe izgradnje fotonaponske elektrane u gospodarskoj zoni na sjeveru Virja u sklopu CPS Molve. Sukladno stanju na terenu te dostavljenoj projektnoj dokumentaciji revidirana je postojeća i planirana vodovodna mreža te kanalizacijska mreža, vezana uz projekt Aglomeracije Virje. Također, ucrtana je i novoplanirana retencija uz vodotok Svetojanski jarak, jugoistočno od Šemovaca. Sukladno zahtjevu Općine dostavljenom za potrebe IV. ID PPŽ planiran je reciklažni centar te lokacija za odlaganje viška iskopa u gospodarskoj zoni uz uređaj za pročišćavanje otpadnih voda.

JAVNA RASPRAVA

Načelnik Općine Virje, Mirko Perok, zahvalio se Zavodu za prostorno uređenje KKŽ na obavljenom poslu. Nada se da su svi zahtjevi uvaženi s ciljem boljeg razvoja cijele Općine, a pogotovo gospodarstva. Predstavio je ukratko projekt gradnje fotonaponske elektrane u sklopu CPS Molve te radnje koje Općina provodi za potrebe održivog gospodarenja otpadom, pri čemu je istaknuo da je Općina dobila lokacijsku dozvolu za gradnju reciklažnog dvorišta čija izgradnja mora biti gotova u roku najviše 6 mjeseci.

Za riječ se zatim javio gosp. Vedran Mesarov u vezi vlastitog zahtjeva za prenamjenu građevne čestice stambene namjene u mješovitu, pretežito poslovnu namjenu unutar građevinskog područja naselja Virje radi ostvarivanja uvjeta za gospodarsku djelatnost

obrade metala na vlastitoj građevnoj čestici. Stručni izrađivač objasnio je da je Odredbama za provođenje omogućena gradnja gospodarskih građevina za bučne ili potencijalno opasne djelatnosti unutar zona stambene namjene, a takve djelatnosti se istovremeno ne predviđaju unutar zona mješovite, pretežito poslovne namjene, pa mu tražena prenamjena nije izvršena jer bi imala ograničavajući faktor za daljnji razvoj proizvodnih pogona.

Gđi. Josipi Rasinec, gosp. Ivanu Matveju i gosp. Marijanu Ljubiću stručni izrađivač ukratko je obrazložio izmjene u grafičkom i tekstualnom dijelu Plana izvršene na temelju njihovih zahtjeva.

Drugih primjedbi i komentara nije bilo.

ZATVARANJE JAVNOG IZLAGANJA

Javno izlaganje završeno je u 12.00 sati.



Zapisnik sastavila:
Kristina Filipović, dipl. pr.

7.2. Popis prisutnih na javnom izlaganju

JAVNA RASPRAVA

O PRIJEDLOGU IV. IZMJENA I DOPUNA PPUO VIRJE

Virje, 13. lipnja 2019.

LISTA PRISUTNIH

Red.br.	Naziv tvrtke iz koje dolazi Ime i prezime	Kontakt (telefon, e-mail)	potpis
1.	OPĆINA VIRJE MIRKO PEROC		
2.	OPĆINA VIRJE KRISTINA FILIPOVIĆ		
3.	Marijan Jurišić		
4.	Vedran Mesarović		
5.	MATUŠIĆ IVAN		
6.	Lejla Resiver		
7.	ZAVOD ZA PROSTORNO UREĐENJE KKŽ JELENA KOVAČ		

JAVNA RASPRAVA

O PRIJEDLOGU IV. IZMJENA I DOPUNA PPUO VIRJE

Virje, 13. lipnja 2019.

LISTA PRISUTNIH

Red.br.	Naziv tvrtke iz koje dolazi Ime i prezime	Kontakt (telefon, e-mail)	potpis
8.	ZAVOD ZA PU KKŽ MARTINA LAUŠ		
9.	ZAVOD ZA PROSTORNO UREĐENJE KKŽ LATA ČESTAR		
10.	ZLATKO FILIPOVIĆ ZAVOD ZA PR. UREĐENJE GPR-CRŽ, ŽUPANIJE		

8. Preslike pristiglih mišljenja, prijedloga i primjedbi

8.1. Ministarstvo poljoprivrede



REPUBLIKA HRVATSKA
MINISTARSTVO POLJOPRIVREDE

10000 Zagreb, Planinska 2a

KLASA: 350-02/19-01/327
URBROJ: 525-11/1582-19-2
Zagreb, 11. lipnja 2019. godine



HRVATSKE ŠUME d.o.o.
DIREKCIJA
Ulica Kneza Branimira 1
10 000 Zagreb

PREDMET: Prijedlog IV. Izmjena i dopuna Prostornog plana uređenja Općine Virje, obavijest o javnoj raspravi
- očitovanje, traži se

Poštovani,

sukladno odredbama članka 40. stavka 6. Zakona o šumama („Narodne novine“, br. 68/18 i 115/18), molimo u okviru vaše nadležnosti, očitovanje na Prijedlog IV. Izmjena i dopuna Prostornog plana uređenja Općine Virje, za potrebe davanja mišljenja na prostorni plan sukladno stavku 5. istog članka.

S poštovanjem,



Na znanje:
- Općina Virje, Đure Sudete 10, 48 326 Virje.

DOSTAVITI:
1. Naslovu,
2. U spis predmeta.

8.2. Općina Molve



REPUBLIKA HRVATSKA
KOPRIVNIČKO-KRIŽEVAČKA ŽUPANIJA
OPĆINA MOLVE
OPĆINSKI NAČELNIK

KLASA:350-02/19-01/2
URBROJ: 2137/17-03-19-2

Molve, 14. lipnja 2019.

REPUBLIKA HRVATSKA
ŽUPANIJA KOPRIVNIČKO-KRIŽEVAČKA
Općina VIRJE
2137/18

Primljeno: 21. 6. 2019.		
Klasifikacijska oznaka	Org. jed.	
350-02/19-01/08		
Društveni broj	PRIL	VRJ
2137/18-19-1		

OPĆINA VIRJE
Đure Sudeta 10
48326 VIRJE

Predmet: Mišljenje o Prijedlogu IV. izmjena i dopuna Prostornog plana uređenja Općine Virje
- dostavlja se -

Temeljem Vašeg dopisa u kojem tražite mišljenje o Prijedlogu IV. izmjena i dopuna Prostornog plana uređenja Općine Virje mišljenja smo da je Prijedlog IV. izmjena i dopuna Prostornog plana uređenja Općine Virje izrađen u skladu s danim zahtjevima, odnosno s posebnim propisom i/ili dokumentom koji je od utjecaja na prostorni plan. S poštovanjem,

OPĆINSKI NAČELNIK:
Zdravko Ivančan, mag.ing.agr.



8.3. Županijska uprava za upravljanje županijskim i lokalnim cestama Koprivničko-križevačke županije



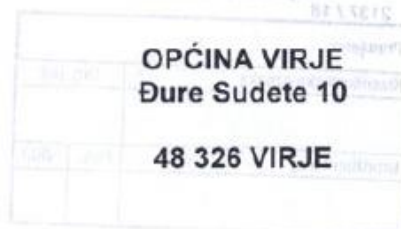
ŽUPANIJSKA UPRAVA ZA UPRAVLJANJE
ŽUPANIJSKIM I LOKALNIM CESTAMA
KOPRIVNIČKO – KRIŽEVAČKE ŽUPANIJE
48260 Križevci, I. Z. Dijankovečkog 3

Matični (porezni) broj: 1286986
OIB: 16406615746

Telefon: (048) 711-208
Telefax: (048) 711-209

E-mail: zuc-krizevci@kc.t-com.hr

KLASA: 340-09/19-01/761
URBROJ: 2141-06-376-06-761/2019
Križevci, 14.06.2019.



**Predmet: IV. Izmjene i dopune Prostornog plana uređenje Općine Virje
- Mišljenje - daje se**

Poštovani,

Prema Vašem dopisu (KLASA: 350-02/19-01/08, URBROJ: 2137/18-19-3) a vezano za Prijedlog IV. Izmjena i dopuna Prostornog plana Općine Virje, izjavljujemo da nemamo nikakvih primjedbi.

S poštovanjem.

O tom obavijestiti:

1. Arhiva ovdje.

Stručni suradnik za upravno – tehničke poslove
i sigurnost prometa:

Marcel Kovačić, dipl.ing.prom.



8.4. Hrvatske šume



društvo s ograničenom odgovornošću

10000 Zagreb, Ulica kneza Branimira 1

Uprava: Krunoslav Jakupšić, dipl. ing. šum. – predsjednik; Ante Sabjić, dipl. ing. šum. – član; mr. sc. Igor Fazekaš – član •
Trgovački sud u Zagrebu (MBS 080251009) • MB 3631133 • OIB 69693144508 • SWIFT: PBZGHR2X • IBAN: HR46 2340
0091 1001 0036 0 • Temeljni kapital: 1.171.670.000,00 kn, uplaćen u cijelosti • Telefon: 01/4804 111 • Telefax: 01/4804 101
• pp 148, 10002 Zagreb • web: <http://www.hrsume.hr> • e-mail: direkcija@hrsume.hr

UPRAVA ŠUMA PODRUŽNICA KOPRIVNICA, I. MESTROVIĆA 28; KOPRIVNICA Tel.: 048/ 250 990 Fax: 048/ 250 963

KLASA: KC/19-01/822

URBROJ: 06-00-06/02-19-02

Koprivnica, 17. lipanj 2019. godina

REPUBLIKA HRVATSKA
KOPRIVNIČKO - KRIŽEVAČKA ŽUPANIJA
OPĆINA VIRJE
OPĆINSKI NAČELNIK

Predmet: IV. izmjene i dopune PP uređenja Općine Virje

- mišljenje, dostavlja se

Prema dostupnoj dokumentaciji te usporedbom sa važećim šumskogospodarskim planovima za državne šume nemamo primjedbe na prijedlog prostorno planske dokumentacije.

S poštovanjem,

VOĐEKL UPRAVE ŠUMA
PODRUŽNICA KOPRIVNICA:
ZAGREB
Mirko Kovačev, dipl. ing. šum.

Dostaviti:

1. Naslovu
2. Odjel za ekologiju

REPUBLIKA HRVATSKA
ŽUPANIJA KOPRIVNIČKO-KRIŽEVAČKA
Općina VIRJE
2137/18

Primijano: 21. 6. 2019.	
Klasifikacijska oznaka	Org. jed.
350-02/19-09/02	
Uredbeni broj	PRIL VIRJ
2137/18-19-	

8.6. Hrvatski operator prijenosnog sustava d.o.o.



Hrvatski operator prijenosnog sustava d.o.o.
Sektor za razvoj, investicije i izgradnju
Kupska 4, 10000 Zagreb, Hrvatska

Telefon +385 1 4545 111 +385 1 4545 142
Telefaks +385 1 4545 277
Pošta 10001 Zagreb • Servis

REPUBLIKA HRVATSKA
KOPRIVNIČKO - KRIŽEVAČKA ŽUPANIJA
OPĆINA VIRJE

OPĆINSKI NAČELNIK

Đure Sudete 10,

48 326 VIRJE

NAŠ BROJ I ZNAK: **32 – 3387/19.JM.** VAŠ BROJ I ZNAK: DATUM: **17.06.2019.**

PREDMET: **IV. Izmjene i dopune Prostornog plana uređenja Općine Virje,
- očitovanje na javni uvid i javnu raspravu,**

Poštovani,

u skladu sa Vašim zahtjevom Klasa: 350-02/19-01/08, Ur.broj: 2137/18-19-3 i održanom javnom raspravom u postupku donošenja IV. Izmjene i dopune Prostornog plana uređenja Općine Virje tijekom koje se u propisanim rokovima mogu dati primjedbe i mišljenja na nacrt prijedloga IV. Izmjene i dopune Prostornog plana uređenja Općine Virje sukladno odredbama Zakona o prostornom uređenju i gradnji (čl. 94.), temeljem obavljenog pregleda na javnoj raspravi dostavljenog tekstualnog dijela nacrta prijedloga IV. Izmjena i dopuna Prostornog plana uređenja Općine Virje: Odluka, Knjiga 1 (tekstualni dio Plana – odredbe za provođenje – obavezni prilozi – obrazloženja), te dostavljenog kartografskog prikaza infrastrukturnih sustava. Nakon obavljenog pregleda stručne dokumentacije i prikupljenih saznanja o stvarnom stanju u prostoru Hrvatski operator prijenosnog sustava d.o.o., Sektor za razvoj, investicije i izgradnju temeljem ovlaštenja, vlasništva i nadležnosti nad objektima visokonaponske elektroenergetske mreže, a u ovom konkretnom slučaju kao jedan od korisnika predmetnog prostora, donosi slijedeće

OČITOVANJE

Nakon obavljenog pregleda dostavljenih kartografskih prikaza konačnog prijedloga IV. Izmjena i dopuna Prostornog plana uređenja Općine Virje, pregleda tekstualnog dijela nacrta prijedloga Plana i izvršenom komunikacijom sa izrađivačima predmetnog plana, potvrđuje se da su u razmatranom prostoru za kojega je pokrenut postupak Izmjena i dopuna Plana, uvažene sve odrednice Hrvatskog operatora prijenosnog sustava d.o.o., čime se potvrđuje da nije došlo do promjene stanja i okolnosti koji su bili definirani u prethodno ostvarenim dogovorima i dostavljenom Očitovanju HOPS-a br.: 32-5149/18.JM. od dana 12.10.2018. godine u postupku donošenja IV. Izmjena i dopuna Prostornog plana Općine Virje.

S poštovanjem,

Direktor Sektora za
razvoj, investicije i izgradnju


Željko Košček, dipl. ing. el.

Hrvatski operator prijenosnog sustava d.o.o.
Kupska 4, 10000 Zagreb

UPRAVA DRUŠTVA • Predsjednik Uprave Tomislav Plavšić • Članovi Uprave: ~~Željko Košček~~ Željko Košček, ~~Željko Visković~~ Željko Visković

IBAN HR07 2340 0091 1101 7745 1 - Privredna banka Zagreb • OIB 13148821633
Trgovački sud u Zagrebu • MBS 080517105 -
Temeljni kapital u iznosu 4.948.627.300,00 HRK
uplaćen u cijelosti u novcu, stvarima i pravima
www.hops.hr



Prilog:

1. Kartografski prikaz prijedloga IV. Izmjene i dopune Prostornog plana uređenja Općine Virje, karta br. 1.2.2. Energetski sustavi, van mjerila.

Co:

1. Sektor za razvoj, investicije i izgradnju
2. Služba za pripremu izgradnje i izgradnju, Odjel za pripremu izgradnje (B. Štambak, dipl. ing. el., K. Laušić, dipl. ing. el., J. Moser, prof. geo-geo.)
3. Služba za razvoj, Odjel za razvojne projekte i upravljanje okolišem
4. Prijenosno područje Zagreb, Služba za upravljanje područnom mrežom
5. Prijenosno područje Zagreb, Odjel za VN vodove
6. Javna ustanova Zavod za prostorno uređenje Koprivničko – križevačke županije, Florijanski trg 4/1, 48 000 Koprivnica
7. Arhiva

REPUBLIKA HRVATSKA
ŽUPANIJA KOPRIVNIČKO-KRIŽEVAČKA
Općina VIRJE

2137/18

Primljeno: 26. 6. 2019	
Klasifikacijska oznaka	Org. jed.
350-02/19-01/02	
Uručbani broj	PRIL VR
2137/18-19-	

8.7. Hrvatske ceste d.o.o.



Hrvatske ceste d.o.o.
za upravljanje, građenje i održavanje državnih cesta

adresa: Vončinina 3, 10000 Zagreb, Hrvatska
tel: +385 1 4722 555
e-mail: javnost@hrvatske-ceste.hr
website: www.hrvatske-ceste.hr

Sektor za razvoj i strateško planiranje
Odjel za razvoj i planiranje
Klasa: 350-02/13-01/363
Urbroj: 345-200-210-212/392-19-18/SM
Zagreb, 24. 06. 2019. god.

REPUBLIKA HRVATSKA
KOPRIVNIČKO-KRIŽEVAČKA ŽUPANIJA
OPĆINA VIRJE
JEDINSTVENI UPRAVNI ODJEL
Đure Sudete 10
48326 VIRJE

**Predmet: IV. Izmjene i dopune Prostornog plana uređenja Općine Virje
- javna rasprava, mišljenje**

Vašim dopisom, klasa: 350-02/19-01/08, ur. broj: 2137/18-19-3 od 31. svibnja 2019. godine, pozvali ste nas na javnu raspravu o Prijedlogu IV. Izmjena i dopuna Prostornog plana uređenja Općine Virje, te ste zatražili naše mišljenje.

Temeljem članka 101. Zakona o prostornom uređenju („Narodne novine“ broj 153/13, 65/17, 114/18) i članka 82. Zakona o cestama („Narodne novine“ broj 84/11, 22/13, 54/13, 148/13, 92/14) Hrvatske ceste d.o.o. obvezne su izvršiti pregled izrađene prostorno-planske dokumentacije te dati očitovanje na predložena rješenja cestovne infrastrukture državnog značenja.

Pregledom Prijedloga predmetnog Plana utvrđeno je sljedeće:

1. Postojeće državne ceste D2, D43 i D 210 na području Općine Virje ucrtane su u Prijedlog plana u skladu s važećom Odlukom o razvrstavanju javnih cesta (NN 103/18).
2. Trasa planirane Podravske brze ceste nije korektno ucrtana u Prijedlog plana prema izrađenoj studijsko-projektnoj dokumentaciji.
Preglednu situaciju na CD-u iz Studije odabira najpovoljnije varijante trase Podravske brze ceste, dionica: Koprivnica-Virovitica šaljemo u pravitku, kako bi se ista korektno unijela u Plan.

S poštovanjem

Privitak.

- Kao u tekstu

Na znanje:

- Pismohrana, ovdje

4.2. 
Direktor Sektora:
Tomislav Cvetko, dipl. ing. građ.



8.8. Ured ovlaštenog arhitekta Zdravko Ljubić

URED OVLAŠTENOG ARHITEKTA

**UPRAVNI ODJEL OPĆINE VIRJE
ĐURE SUDETE 10
VIRJE**

PREDMET: DOPUNA PPUO VIRJE

NA OSNOVU OBAVIJESTI O POSTUPKU IV IZMJENE I DOPUNE PPUO VIRJE, PREDLAŽEM SLIJEDEĆE:

DA SE ČL. 61 KOJI GLASI :

- (1) SVAKA GRAĐEVNA ČESTICA MORA IMATI OSIGURANI KOLNI PRILAZ MINIMALNE ŠIRINE 3,0 M DO STRAŽNJEG DIJELA PARCELE.
- (2) KOLNI PRISTUP DO STRAŽNJEG DIJELA ČESTICE MOGUĆE JE OSTVARITI PREKO POVRŠINE ČESTICE ILI S JAVNE POVRŠINE

DOPUNI SA NOVIM ST.3:

- (3) **IZUZETNO SE MOŽE KOLNI PRISTUP DO STRAŽNJEG DIJELA ČESTICE OMOGUĆITI I KROZ POSTOJEĆU GRAĐEVINU POLJOPRIVREDNE NAMJENE KOJA JE LOCIRANA IZMEĐU BOČNIH MEĐA SA PROLAZOM ŠIRINE NAJMANJE 3,0 M I VISINE NAJMANJE 3,0 M.**

OBRAZLOŽENJE: KAO TRADICIONALNI NAČIN ORGANIZACIJE SEOSKOG DOMAĆINSTVA, POGOTOVO KOD UŽIH PARCELA UNUTAR STAMBENIH ZONA SUSREĆU SE GOSPODARSKE GRAĐEVINE POLJOPRIVREDNE NAMJENE (ŠTAGELJ) KOJI SE LOCIRAJU U STRAŽNJEM DIJELU PARCELE OD JEDNE DO DRUGE BOČNE MEĐE, A PROLAZ U STRAŽNJI DIO PARCELE JE KROZ UVOZ KOJI JE SASTAVNI DIO GRAĐEVINE, ČIJA ŠIRINE I VISINA VARIRA. U PRAKSI SU MOGUĆI PROBLEMI DA SE UŃATOČ TOME ŠTO SU GRAĐEVINE LEGALNE, ONEMOGUĆUJU GRADNJE KAKO U PREDNJEM, A POSEBNO U STRAŽNJEM DIJELU PARCELE

MIŠLJENJA SAM DA SE DOPUNOM ČL. 61, NOVOM ST. 3 OMOGUĆAVA
USKLAĐIVANJE POSTOJEĆE (LEGALNE) GRADNJE SA MOGUĆOM NOVOM
NA PARCELI.

S POŠTOVANJEM,

ZA URED OVLAŠTENOG ARHITEKTA
ZDRAVKO LJUBIĆ


 Ured ovlaštenog
arhitekta
ZDRAVKO LJUBIĆ
Virje, Josipa Kucela 12

U VIRJU, 04.07.2019.

8.9. Vladimir Kopas

Vladimir Kopas

Šemovci

OPĆINA VIRJE

Predmet: Zahtjev za promjenu

Prostornog plana

KOPRIVNIČKO-KRIŽEVAČKA ŽUPANIJA
2137-14 Zavod za prostorno uređenje
Koprivničko - križevačke županije

Primijeno: 27. 08. 2018.		
Klasifikacijska oznaka	Org. jed.	
350-d/18-01/07	14	
Uredžbeni broj	Pril.	Vrij.
71		

Uz do sada utvrđen građevni prostor u posjedu Vladimira Kopasa na čestici broj 1545/1 na kojoj je smještena klijet – Muzej u vlasništvu Kopas-Kristić, molimo da se uvrsti i čestica broj 1544 (dosadašnje vlasništvo Andrije Kopasa iz Vrbovca.)

Kupoprodajnim ugovorom sastavljenim 6.siječnja 2018.g. spomenuta čestica prelazi u vlasništvo Kopas-Kristić. Također i slijedeće čestice: 1543, 1542/2, 1546/1, 1546/2, 1547/1, 1547/2, 1531, i 1537. Molimo da ih se uvrsti u građevinsku zonu.

U nadi povoljnog rješenja unaprijed zahvaljejem.

Vladimir Kopas

Šemovci, 6. veljače 2018.

9. Zaključak

U skladu sa člankom 102. Zakona, odgovorni voditelj u suradnji s nositeljem izrade IV. ID PPUO Virje obradio je sva mišljenja, prijedloge i primjedbe iznesene u javnoj raspravi, koje su navedene i obrazložene u poglavljima 4. i 5., a čije su preslike priložene u poglavlju 8. ovog Izvješća o javnoj raspravi.

Prema istom članku, Izvješće o javnoj raspravi objavit će se na oglasnoj ploči i mrežnim stranicama Općine Virje te u informacijskom sustavu, odnosno na mrežnim stranicama Ministarstva graditeljstva i prostornoga uređenja.

Svoja mišljenja, prijedloge i primjedbe na Prijedlog IV. ID PPUO Virje, za vrijeme trajanja javnog izlaganja, usmeno je, osobama koje su vodile javno izlaganje, dao 1 sudionik. Odgovori na te primjedbe opisani su u Zapisniku o javnom izlaganju koji je sastavni dio ovog Izvješća o javnoj raspravi.

U toku javne rasprave u Općinu Virje putem pošte pristiglo je 6 mišljenja i očitovanja javnopravnih tijela, a svi zahtjevi i prijedlozi su prihvaćeni i ugrađeni u grafički i tekstualni dio IV. ID PPUO Virje.

Naknadno, izvan roka javne rasprave, pristigla su još 3 zahtjeva. Od toga su 2 zahtjeva prihvaćena. Jedan zahtjev privatne osobe je odbijen, a razlozi neprihvatanja objašnjeni su u poglavlju 5. ovoga Izvješća o javnoj raspravi.

Sukladno članku 103. stavku 4. Zakona, Izvješće o javnoj raspravi služi za izradu i utvrđivanje konačnog prijedloga prostornog plana.

Odgovorni voditelj izrade IV. ID PPUO Virje:

Zavod za prostorno uređenje Koprivničko-

križevačke županije

Zlatko Filipović, dipl. ing. arh. i dipl. arh. urb.



Nositelj izrade IV. ID PPUO Virje

Općina Virje

Jedinstveni upravni odjel Općine Virje

pročelnica: Kristina Filipović, dipl. pr.

