



**REPUBLIKA HRVATSKA
MEĐIMURSKA ŽUPANIJA
OPĆINA DONJI VIDOVEC**

KLASA: 350-02/21-01/01
URBROJ: 2109/7-01-21-136
DONJI VIDOVEC, 30. studenog 2021.

IZVJEŠĆE O JAVNOJ RASPRAVI

**II. IZMJENE I DOPUNE PROSTORNOG PLANA UREĐENJA
OPĆINE DONJI VIDOVEC**

SADRŽAJ:

1. PODACI IZ OBJAVE JAVNE RASPRAVE

2. POPIS SUDIONIKA U JAVNOJ RASPRAVI KOJI SU POZVANI POSEBNOM OBAVIJESTI O JAVNOJ RASPRAVI

3. POPIS SUDIONIKA U JAVNOJ RASPRAVI, OPIS MIŠLJENJA, PRIJEDLOGA I PRIMJEDBI NA PRIJEDLOG II. IZMJENA I DOPUNA PROSTORNOG PLANA UREĐENJA OPĆINE DONJI VIDOVEC – ODREĐENJE O NJIHOVU PRIHVAĆANJU, DJELOMIČNOM PRIHVAĆANJU ILI ODBIJANJU

4. AKTI I DRUGI DOKAZI

- Zaključak o utvrđivanju prijedloga za javnu raspravu
- Objava javne rasprave u lokalnom tisku s dokazima objave
- Preslika objave s mrežnih stranica Ministarstva prostornog uređenja, graditeljstva i državne imovine
- Preslika objave s mrežnih stranica Općine Donji Vidovec
- Zapisnik o javnom izlaganju s popisom prisutnih

1. PODACI IZ OBJAVE JAVNE RASPRAVE



REPUBLIKA HRVATSKA
MEĐIMURSKA ŽUPANIJA
OPĆINA DONJI VIDOVEC
Rade Končara 9, 40327 Donji Vidovec

KLASA: 350-02/21-01/01
URBROJ: 2109/7-01-21-87
Donji Vidovec, 13. listopada 2021.

Na temelju članka 96. stavka 3. Zakona o prostornom uređenju („Narodne novine“ broj 153/13, 65/17, 114/18, 39/19, 98/19) i Zaključka općinske načelnice Općine Donji Vidovec, KLASA: 350-02/21-01/01, URBROJ: 2109/7-01-21-86 od 13. listopada 2021., objavljuje se

JAVNA RASPRAVA O PRIJEDLOGU

II. izmjena i dopuna Prostornog plana uređenja Općine Donji Vidovec („Službeni glasnik Međimurske županije“ br. 14/06 i 7/16)

1. Javna rasprava će trajati od **25.10.2021. do 05.11.2021. godine.**
2. Javni uvid u Prijedlog II. izmjena i dopuna Prostornog plana uređenja Općine Donji Vidovec („Službeni glasnik Međimurske županije“ br. 14/06 i 7/16) moći će se izvršiti za vrijeme trajanja javne rasprave u prostorijama Općine Donji Vidovec, Rade Končara 9, 40327 Donji Vidovec u uredovno radno vrijeme Jedinstvenog upravnog odjela i na mrežnim stranicama Općine Donji Vidovec <http://www.donjividovec.hr/>, te na mrežnim stranicama stručnog izrađivača <http://urbia.hr/>.
3. Javno izlaganje Prijedloga II. izmjena i dopuna Prostornog plana uređenja Općine Donji Vidovec organizirat će se u prostorijama Općine Donji Vidovec, Rade Končara 9, 40327 Donji Vidovec i to **28.10.2021. godine (četvrtak) u 13:00 sati.**
4. Primjedbe i prijedloge sudionici mogu davati tijekom javne rasprave, zaključno sa **05.11.2021.** godine i to na slijedeći način:
 - postavljanjem pitanja tijekom javnog izlaganja o predloženim rješenjima
 - davanjem prijedloga i primjedbi u zapisnik za vrijeme izlaganja,
 - upućivanjem pisanih prijedloga i primjedbi Jedinstvenom upravnom odjelu Općine Donji Vidovec, Rade Končara 9, 40327 Donji Vidovec.

Prijedlozi i primjedbe koji nisu dostavljeni u roku ili nisu čitljivo napisani, ne moraju se uzeti u obzir u pripremi Izvješća o javnoj raspravi. Podnositelji trebaju na podnesku navesti adresu za dostavu odgovora.



2. POPIS SUDIONIKA U JAVNOJ RASPRAVI KOJI SU POZVANI POSEBNOM OBAVIJESTI O JAVNOJ RASPRAVI



REPUBLIKA HRVATSKA
MEDIMURSKA ŽUPANIJA
OPĆINA DONJI VIDOVEC
Općinska načelnica
KLASA: 350-02/21-01/01
URBROJ: 2109/7-01-21-88
Donji Vidovec, 15. listopada 2021.

MINISTARSTVO POLJOPRIVREDE
Ulica grada Vukovara 78
10000 Zagreb

PREDMET: POZIV NA JAVNU RASPRAVU O PRIJEDLOGU
II. IZMJENA I DOPUNA PROSTORNOG PLANA UREĐENJA
OPĆINE DONJI VIDOVEC
(„Službeni glasnik Međimurske županije“ br. 14/06 i 7/16)

Poštovani,

Na temelju članka 96. stavka 3. Zakona o prostornom uređenju („Narodne novine“ broj 153/13, 85/17, 114/18, 39/19, 98/19) i Zaključka općinske načelnice Općine Donji Vidovec, u listu „Međimurje“ od 18.10.2021. godine oglašeno je otvaranje javne rasprave na prijedlog II. izmjena i dopuna Prostornog plana uređenja Općine Donji Vidovec („Službeni glasnik Međimurske županije“ br. 14/06 i 7/16) izrađen od tvrtke Urbia d.o.o. Čakovec.

Javna rasprava, odnosno javni uvid, trajat će od **25.10.2021. do 05.11.2021. godine** s napomenom da će se javno izlaganje održati dana **28.10.2021. godine (četvrtak) u 13:00 sati** u prostorijama Općine Donji Vidovec, Rade Končara 9, 40327 Donji Vidovec. Prijedlog plana nalazi se na web stranicama Općine Donji Vidovec www.donjividovec.hr odakle se može preuzeti od dana početka javne rasprave. Također će se obavijest o javnoj raspravi i link za uvid u prijedlog plana za javnu raspravu nalaziti i na web stranicama izrađivača plana: www.urbia.hr.

Sukladno članku 100. Zakona o prostornom uređenju, javnopravno tijelo koje je dalo, odnosno trebalo dati zahtjeve za izradu II. izmjena i dopuna Prostornog plana uređenja Općine Donji Vidovec (Sl.gl.Međ.žup. br. 14/06 i 7/16) u javnoj raspravi sudjeluje davanjem mišljenja o prihvatanju tih zahtjeva, odnosno mišljenja o primjeni posebnog propisa i/ili dokumenta koji je od utjecaja na predmetne izmjene.

Ako svoje mišljenje ne dostavite u gore navedenom roku, smatra se da je mišljenje dano i da je prijedlog izrađen u skladu s danim zahtjevima, odnosno s posebnim propisom i/ili dokumentom koji je od utjecaja na detaljni plan.

S poštovanjem,



Dostaviti:

1. Ministarstvo poljoprivrede, Ul. Grada Vukovara 78, Zagreb
2. Ministarstvo mora, prometa i infrastrukture, Prisavlje 14, Zagreb
3. Ministarstvo prostornoga uređenja, graditeljstva i državne imovine, Uprava državne imovine, Ulica Ivana Dežmana 10, Zagreb
4. Ministarstvo gospodarstva i održivog razvoja, Sektor za rudarstvo, Ulica grada Vukovara 78, Zagreb
5. Ministarstvo unutarnjih poslova, Ravnateljstvo civilne zaštite, Područni ured civilne zaštite Varaždin, Služba civilne zaštite Čakovec, Zrinsko – Frankopanska 9, Čakovec
6. Ministarstvo unutarnjih poslova, Ravnateljstvo civilne zaštite, Područni ured civilne zaštite Varaždin, Služba civilne zaštite Čakovec, Odjel inspekcije, Zrinsko – Frankopanska 9, Čakovec
7. Ministarstvo kulture i medija, Uprava za zaštitu kulturne baštine, Konzervatorski odjel u Varaždinu, Ivana Gundulića 2, Varaždin
8. Hrvatska regulatorna agencija za mrežne djelatnosti, Ulica R. F. Mihanovića 9, Zagreb
9. Agencija za ugljikovodike, Miramarska 24, Zagreb
10. Međimurska županija, Upravni odjel za prostorno uređenje, gradnju i zaštitu okoliša, Rudera Boškovića 2, Čakovec
11. Međimurska županija, Zavod za prostorno uređenje Međimurske županije, Rudera Boškovića 2, Čakovec
12. Međimurska županija, Županijska uprava za ceste Međimurske županije, Mihovijanska 70, Čakovec
13. Međimurska priroda, Javna ustanova za zaštitu prirode, Trg međimurske prirode 1, Križovec
14. Hrvatske ceste d.o.o., Sektor za studije i projektiranje, Vončinina 3, Zagreb
15. Hrvatske vode, VGO za Muru i gornju Dravu, Međimurska 28b, Varaždin
16. Hrvatske vode, VGI za mali sliv „Trnava“, Ivana Mažuranića 2, Čakovec
17. Jadranski naftovod d.d., Miramarska cesta 24, Zagreb
18. Plinacro d.o.o., Sektor transporta plina, Savska cesta 88a, Zagreb
19. INA – industrija nafte d.d., SD istraživanje i proizvodnja nafte i plina, Avenija Većeslava Holjevca 10, Zagreb
20. Međimurje plin d.o.o., Obrtnička 4, Čakovec
21. Međimurske vode d.o.o. Čakovec, Matice hrvatske 10, Čakovec
22. HOPS – Hrvatski operator prijenosnog sustava d.o.o., Sektor za tehničku potporu, Služba za pripremu izgradnje i izgradnju, Kupska 4., Zagreb
23. HEP d.d., Sektor za strategiju i razvoj, Ulica grada Vukovara 37, Zagreb
24. HEP proizvodnja d.d., Ulica grada Vukovara 37, Zagreb
25. HEP – Operator distribucijskog sustava d.o.o., Elektra Čakovec, Žrtava fašizma 2, Čakovec
26. Hrvatske šume, UŠP Koprivnica, Ivana Meštrovića 28, Koprivnica
27. Susjedne jedinice lokalne samouprave
28. Općinsko vijeće

3. POPIS SUDIONIKA U JAVNOJ RASPRAVI, OPIS MIŠLJENJA, PRIJEDLOGA I PRIMJEDBI NA PRIJEDLOG II. IZMJENA I DOPUNA PROSTORNOG PLANA UREĐENJA OPĆINE DONJI VIDOVEC – ODREĐENJE O NJHOVU PRIHVAĆANJU, DJELOMIČNOM PRIHVAĆANJU ILI ODBIJANJU

R. BR.	PODNOŠITELJ PRIMJEDBE / PRIJEDLOGA / MIŠLJENJA	SUDJELOVANJE JAVNOPRAVNOG TIJELA U POSTUPKU PREMA ČL. 90. I 101. ZPU	PRIHVAĆANJE / NEPRIHVAĆANJE PRIMJEDBE ILI PRIJEDLOGA	SAŽETAK ZAHTJEVA, PRIMJEDBE ILI PRIJEDLOGA	OBRAZLOŽENJE
1.	Hrvatske šume d.o.o., Uprava šuma podružnica Koprivnica KLASA: 350-02/21-01/01 URBROJ: 2109/7-01-21-122 Zaprimljeno: 29.10.2021.	Na temelju upita nositelja izrade Plana, zahtjev javnopravnog tijela zaprimljen u Općini 23.08.2021. Mišljenje prema članku 101. stavcima 1. i 5. Zakona o prostornom uređenju.	Nema primjedbi na prijedlog Plana.	U okviru nadležnosti javnopravnog tijela daje se pozitivno mišljenje na plansko rješenje.	
2.	INA – industrija nafte d.d., Istraživanje i proizvodnja nafte i plina, Komercijalni poslovi i podrška poslovanju, Odnosi s državnom i lokalnom upravom KLASA: 350-02/21-01/01 URBROJ: 2109/7-01-21-123 Zaprimljeno: 29.10.2021.	Na temelju upita nositelja izrade Plana, zahtjev javnopravnog tijela zaprimljen u Općini 27.08.2021. Mišljenje prema članku 101. stavcima 1. i 5. Zakona o prostornom uređenju.	Nema primjedbi na prijedlog Plana.	U okviru nadležnosti javnopravnog tijela daje se pozitivno mišljenje na plansko rješenje.	
3.	HEP – Proizvodnja d.o.o., Proizvodno područje HE Sjever KLASA: 350-02/21-01/01 URBROJ: 2109/7-01-21-124 Zaprimljeno: 03.11.2021.	Na temelju upita nositelja izrade Plana, zahtjev javnopravnog tijela nije zaprimljen. Mišljenje prema članku 101. stavcima 1. i 5. Zakona o prostornom uređenju.	Nema primjedbi na prijedlog Plana.	Dostavljeno očitovanje predstavlja obavijest Općini da je HEP proizvodnja PP Sjever u postupku utvrđivanja statusa javnog dobra za dijelove sustava HE Dubrava koji se odnose na građevine smještene na općinskom području. U prostorno – planskom smislu se time ne mijenja namjena površina građevina hidroelektrane i pripadajuće akumulacije, već se samo regulira pravno – vlasnički status sukladno Zakonu o vodama i to samo za one	

				elemente sustava koji ga nisu na odgovarajući način imali utvrđeno .	
4.	Zavod za prostorno uređenje Međimurske županije KLASA: 350-02/21-01/01 URBROJ: 2109/7-01-21-125 Zaprimljeno: 04.11.2021.	Na temelju upita nositelja izrade Plana, zahtjev javnopravnog tijela zaprimljen u Općini 08.09.2021. Mišljenje prema članku 101. stavcima 1. i 5. Zakona o prostornom uređenju.	4.1. Primjedba se ne usvaja, kao neosnovana.	Traži se da se u članku 22. odredbi za provedbu PPUO Donji Vidovec briše odredba kojom se unutar zone gospodarske, proizvodne namjene omogućuje smještaj građevine za gospodarenje otpadom regionalne razine – županjski centar gospodarenja otpadom.	Gradnja županjskog centra gospodarenja otpadom nigdje nije predviđena u Prijedlogu II. ID PPUO Donji Vidovec.
			4.2. Primjedba se dijelom usvaja. Temeljem očitovanja Općinske načelnice na nacrt Izvješća o javnoj raspravi, odabrana je varijanta B) iz obrazloženja za ovu točku.	Traži se da se iz grafičkog i tekstualnog dijela Prijedloga plana ukloni planirano izdvojeno građevinsko područje izvan naselja s namjenom gradnje sunčane elektrane iz razloga što utvrđeno građevinsko područje izvan naselja – „Poduzetnička zona Donji Vidovec“ nije realizirana. Primjedba se temelji na članku 43. kojim je utvrđeno da se nova izdvojena građevinska područja izvan naselja mogu određivati prostornim planom grada, odnosno općine i Prostornim planom Grada Zagreba samo ako su postojeća izdvojena građevinska područja izvan naselja izgrađena 50% ili više svoje površine.	U tijeku je realizacija područja Poduzetničke zone „Jug“ za koju je u 2020. na zahtjev vlasnika zemljišta i investitora u sunčanu elektranu 18 MW, izmijenjen detaljni plan uređenja, međutim najveći ograničavajući faktor u vremenskom smislu je izvedba TS 35/110 kV koja je predviđena unutar gospodarske zone u Svetoj Mariji. Predmetna poduzetnička zona nije predviđena samo za sunčanu elektranu nego za slučaj da se ista ne može realizirati, unutar poduzetničke zone biti će moguće smjestiti i druge gospodarske sadržaje. U odnosu na Prijedlog plana moguće je: A) Usvojiti primjedbu na način da se za sada izbriše novo planirano izdvojeno građevinsko područje izvan naselja (IGPIN) iz Prijedloga Plana, te se čeka realizacija najmanje 50% površine Poduzetničke zone Jug također utvrđene kao IGPIN, te tek nakon toga pokuša naći odgovarajući prostor za smještaj sunčane

					<p>elektrane instalirane snage do 10 MW, novom izmjenom PPUO.</p> <p>U Konačnom prijedlogu za II ID PPUO se u ovom slučaju utvrđuje postojeća namjena prema stanju u naravi i sukladno namjeni površina iz odgovarajućeg kartografskog prikaza važećih II izmjena i dopuna Prostornog plana Međimurske županije.</p> <p>B) Dijelom usvojiti primjedbu Zavoda u smislu da se ne planira novo izdvojeno građevinsko područje izvan naselja, već da se zemljište za smještaj sunčane elektrane na istoj lokaciji utvrdi kao površina za infrastrukturu. Pošto se radi o zahvatu koji se može okarakterizirati kao infrastrukturni (jednako kao i HE Dubrava) kojeg je prema čl. 44. ZPU moguće planirati izvan građevinskog područja, odnosno za njega je moguće rezervirati površinu bez da je se specifično definira kao građevinsko područje. U ovom slučaju potrebno je ponoviti javnu raspravu s novim prijedlogom na način da će se površina utvrditi kao infrastrukturna površina a ne kao izdvojeno građevinsko područje izvan naselja.</p>
			<p>4.3. Primjedba se usvaja.</p>	<p>Traži se da se uvjeti za istraživanje i eksploataciju ugljikovodika unutar Općine utvrđeni u članku 108. odredbi za provedbu II. ID PPUO Donji Vidovec usklade s člankom 44. PP Međimurske županije, a što se posebno odnosi na ograničenja za smještaj bušotina za istraživanje i eksploataciju ugljikovodika.</p>	<p>Primjedba se usvaja u smislu utvrđivanja neposredne primjene PP Županije, pošto navedeni zahvati spadaju u zahvate od državnog značaja, koji se u slučaju da su utvrđeni u PP Županije ne provode prema odredbama prostornog plana lokalne razine. Kako u ovom</p>

					slučaju u kojem su uvjeti za predmetne zahvate detaljno utvrđeni u PP Županije, nema smisla prepisivati isti tekst odredbi u plan lokalne razine prema kojem se zahvati očigledno uopće ne provode, u planu lokalne razine utvrdit će se samo odredba kojom se utvrđuje neposredna primjena prostornog plana više razine.
			4.4. Primjedba se ne usvaja, kao neosnovana.	Traži se da se u članku 131. odredbi za provedbu doda stavak 7. u kojem će se navesti da se slobodnostojeće građevine infrastrukturnih sustava ne smiju locirati na javnim zelenim površinama.	Navedena zabrana je već utvrđena u članku 131. stavku 1. alineji 1. koji upućuje na članak 27.
		Primjedbe i prijedlozi prema članku 100. Zakona o prostornom uređenju.	4.5. Prijedlog se ne usvaja.	Predlaže se da se u članku 148. odredbi za provedbu minimalni broj parkirnih mjesta po stanu poveća s 1 na 2 radi povećanja broja osobnih automobila po kućanstvu.	Radi ruralnih osobitosti naselja Donji Vidovec, prvenstveno male stambene gustoće i gotovo u potpunosti prisutnog individualnog načina gradnje na vlastitoj građevnoj čestici, u naselju nije utvrđen problem manjka parkirališnih mjesta za osobna vozila stanovnika. Nije uočeno da se umjesto na vlastitim česticama u stambenoj funkciji koriste javne površine. Stoga se u investicijskom smislu ne smatra opravdanim stanovnicima naselja Donji Vidovec nametati kriterije minimalnog broja parkirališnih mjesta po stanu kakvi nisu utvrđeni ni u gradovima, a posebno ne u Čakovcu u kojem je ovaj problem vjerojatno više izražen.

5.	Hrvatska regulatorna agencija za mrežne djelatnosti KLASA: 350-02/21-01/01 URBROJ: 2109/7-01-21-126 Zaprimljeno: 05.11.2021.	Na temelju upita nositelja izrade Plana, zahtjev javnopravnog tijela zaprimljen u Općini 23.08.2021. Mišljenje prema članku 101. stavcima 1. i 5. Zakona o prostornom uređenju.	Nema primjedbi na prijedlog Plana.	U okviru nadležnosti javnopravnog tijela daje se pozitivno mišljenje na plansko rješenje.	
6.	Hrvatske ceste d.o.o., Sektor za pripremu, građenje i rekonstrukciju, Odjel za strateško planiranje KLASA: 350-02/21-01/01 URBROJ: 2109/7-01-21-127 Zaprimljeno: 09.11.2021.	Na temelju upita nositelja izrade Plana, zahtjev javnopravnog tijela zaprimljen u Općini 06.09.2021. Mišljenje prema članku 101. stavcima 1. i 5. Zakona o prostornom uređenju.	Nema primjedbi na prijedlog Plana.	U okviru nadležnosti javnopravnog tijela daje se pozitivno mišljenje na plansko rješenje.	
7.	Ministarstvo unutarnjih poslova, Ravnateljstvo civilne zaštite, Područni ured civilne zaštite Varaždin, Služba civilne zaštite Čakovec, Odjel inspekcije KLASA: 350-02/21-01/01 URBROJ: 2109/7-01-21-128 Zaprimljeno: 09.11.2021.	Na temelju upita nositelja izrade Plana, zahtjev javnopravnog tijela zaprimljen u Općini 08.09.2021. Mišljenje prema članku 101. stavcima 1. i 5. Zakona o prostornom uređenju.	Nema primjedbi na prijedlog Plana.	Opetovano iznijet zahtjev s početka izrade Plana.	Umjesto mišljenja na plansko rješenje opetovano se ponavlja isti zahtjev kao i na početku izrade Plana. Sukladno Zakonu o prostornom uređenju, smatra se da primjedbi na prijedlog Plana nema.
8.	Međimurske vode d.o.o. KLASA: 350-02/21-01/01 URBROJ: 2109/7-01-21-129 Zaprimljeno: 09.11.2021.	Na temelju upita nositelja izrade Plana, zahtjev javnopravnog tijela nije zaprimljen Mišljenje prema članku 101. stavcima 1. i 5. Zakona o prostornom uređenju.	Nema primjedbi na prijedlog Plana.	U okviru nadležnosti javnopravnog tijela daje se pozitivno mišljenje na plansko rješenje.	

9.	<p>Agencija za ugljikovodike</p> <p>KLASA: 350-02/21-01/01 URBROJ: 2109/7-01-21-130 Zaprimljeno: 09.11.2021.</p>	<p>Na temelju upita nositelja izrade Plana, zahtjev javnopravnog tijela zaprimljen u Općini 17.09.2021.</p> <p>Mišljenje prema članku 101. stavcima 1. i 5. Zakona o prostornom uređenju.</p>	<p>Sve primjedbe i prijedlozi se odbijaju.</p>	<p>Dan je veći broj primjedbi na način utvrđivanja namjena površina unutar građevinskih područja. Dio primjedbi je dan na način da se traži korekcija uvjeta provedbe zahvata eksploatacije ugljikovodika i geotermalnih voda u energetske svrhe na području Općine.</p>	<p>Dan je izuzetno veliki broj primjedbi i prijedloga koje nisu u suglasju s načinom utvrđivanja namjena površina unutar i van granica građevinskih područja, u smislu kako to utvrđuju: Zakon o prostornom uređenju („Narodne novine“ broj 153/13, 65/17, 114/18, 39/19, 98/19), Uredba o određivanju građevina, drugih zahvata u prostoru i površina državnog i područnog (regionalnog) značaja („Narodne novine“ broj 37/14, 154/14 i 30/21) i Pravilnik o sadržaju, mjerilima kartografskih prikaza, obveznim prostornim pokazateljima i standardu elaborata prostornih planova („Narodne novine“ broj 106/98, 39/04, 45/04, 163/04, 9/11). Suprotnost se očituje prvenstveno u smislu da se traži izjednačavanje funkcionalnih zona građevinskih područja (unutar i izvan naselja) s površinama za eksploataciju geotermalnih voda u energetske svrhe, što je sadržajno nemoguće usporediti. Primjerice stambena zona i eksploatacijsko polje geotermalne vode uopće se ne mogu međusobno uspoređivati, niti se na kartografskom prikazu korištenja i namjene površina prikazuju na jednaki način, niti se obrađuju u istim poglavljima Plana. Načelno bi se svako javnopravno tijelo trebalo držati isključivo svojih nadležnosti, a ne se miješati u koncept izrade prostornog plana, i stručni izričaj, pošto za to nema, niti može imati odgovarajuće ovlasti. Onaj dio primjedbi koji se odnosi na odredbe PPUO Donji Vidovec</p>
----	---	---	---	--	---

					kojima se utvrđuje provedba zahvata s ciljem eksploatacije ugljika i geotermalne vode u energetske svrhe, što se smatra nadležnošću AZU, također nije usvojen, ali iz razloga jer je usvojena primjedba obrađena pod točkom br. 4.3. dana od Zavoda za prostorno uređenje Međimurske županije, koji je tražio da se predmetni zahvati okarakterizirani kao zahvati od državnog značaja, provode na način kako ih propisuje Prostorni plan Međimurske županije, iz kog razloga će se u Odluci o donošenju II. izmjena i dopuna Prostornog plana Općine Donji Vidovec za te zahvate utvrditi neposredna primjena PP Međimurske županije.
10.	HOPS – Hrvatski operator prijenosnog sustava d.o.o., Sektor za razvoj, priključenja, izgradnju i upravljanje imovinom KLASA: 350-02/21-01/01 URBROJ: 2109/7-01-21-131 Zaprimljeno: 15.11.2021.	Na temelju upita nositelja izrade Plana, zahtjev javnopravnog tijela zaprimljen u Općini 02.09.2021. Mišljenje prema članku 101. stavcima 1. i 5. Zakona o prostornom uređenju.	Nema primjedbi na prijedlog Plana.	U okviru nadležnosti javnopravnog tijela daje se pozitivno mišljenje na plansko rješenje.	
11.	Ministarstvo kulture i medija KLASA: 350-02/21-01/01 URBROJ: 2109/7-01-21-132 Zaprimljeno: 15.11.2021.	Na temelju upita nositelja izrade Plana, zahtjev javnopravnog tijela zaprimljen u Općini 08.09.2021.	11.1. Primjedba se usvaja.	Traži se da se u Plan uvrsti u Prijedlogu za javnu raspravu ispušteno arheološko nalazište „Kletnica – ljetnikovac Zrinskih.	Na naknadni zahtjev Nositelja izrade ID PPUO, javnopravno tijelo je dostavilo preciznu lokaciju navedenog arheološkog nalaza.

		Mišljenje prema članku 101. stavcima 1. i 5. Zakona o prostornom uređenju.	11.2. Prijedlog se usvaja.	Traži se da se u Planu navede da je na prostoru Općine Donji Vidovec kao nematerijalno kulturno dobro zaštićeno „Umijeće vađenja zlata – zlatarenje u Međimurju (oznaka Z-5984). Traženo nije bilo navedeno u zahtjevu javnopravnog tijela za izradu II. ID PPUO od 08.09.2021.	Može se navesti samo u odredbe za provedbu. Prema propisima za izradu prostornih planova nema propisanog načina koji bi grafički prikazao smještaj nematerijalnog kulturnog dobra na kartografskom prikazu.
			11.3. Primjedba se usvaja.	Traži se ispravak pogrešno napisane riječi u poglavlju 6. točki 6.3., čl. 196. st. 4.	
12.	Općinska načelnica Općine Donji Vidovec KLASA: 022-05/21-01/3 URBROJ: 2109/7-01-21-10 Zaprimljeno: 05.11.2021.	Primjedbe i prijedlozi prema članku 100. Zakona o prostornom uređenju.	12.1. Prijedlog u skladu s važećim aktom o gradnji.	Traži se da se u građevinskom području D. Vidovca k.č.br. 293 na kojoj je u gradnji dječji vrtić, utvrdi u namjeni dječjeg vrtića, kao i da se u namjeni za dječje igralište istog vrtića predvidi zemljište u kontaktu s predmetnom česticom – kat.čest.br. 283.	Napomena stručnog izrađivača: Obzirom da je površina građevne čestice za dječji vrtić za koji je ishođen akt za građenje, prema odredbama iz II ID PPUO značajno premala (uobičajeni standardni minimum je 2.500,0 m ²), odredbama Plana je omogućeno širenje građevne čestice javne i društvene namjene na površine mješovite, pretežito stambene namjene, bez ograničenja. Time se dugoročno može postići povećanje čestice za dječji vrtić na okolne čestice, bez posebne potrebe za novim izmjenama i dopunama Prostornog plana.
			12.2. Prijedlog se usvaja.	Traži se promjena namjene površina zapadno od nogometnog igrališta na način koji je bliži rješenju iz I. izmjena i dopuna PPUO Donji Vidovec, odnosno na način da se cca 50,0 m sjevernog dijela kat.čest.br. 1357/29 k.o. Donji Vidovec utvrdi u planiranoj javnoj i društvenoj namjeni, a ostatak iste katastarske čestice u planiranoj namjeni sport i rekreacije. Također se traži da se katastarske čestice	Napomena stručnog izrađivača: Prijedlog nije suprotan Odluci o izradi II. ID PPUO, te nema razloga za njegovo odbijanje, kao niti potrebe za ponavljanje javne rasprave radi usvajanja ovog prijedloga, ali u slučaju ponavljanja javne rasprave o istome se može raspravljati

				brojeva 1357/32 i 1357/159, obje k.o. Donji Vidovec utvrde u poslovnoj namjeni.	temeljem usvojenoga prijedloga danog u osnovnoj javnoj raspravi.
--	--	--	--	---	--

U odnosu na točku 4.2. utvrđena je potreba odabira između 2 ponuđene varijante (A ili B).
 Temeljem očitovanja Općinske načelnice KLASA: 350-02/21-01/01, URBROJ: 2109/7-01-21-135, od 30. studenog 2021. odabrana je varijanta B iz obrazloženja za točku 4.2. navedenog u gornjoj tabeli.

Sukladno članku 104. Zakona o prostornom uređenju, potrebno je ponoviti javnu raspravu.
 Ponovna javna rasprava se provodi samo u odnosu na prihvaćene primjedbe i prijedloge iz osnovne javne rasprave i sukladno Zakonu traje najmanje 8 i najviše 15 dana.

ZA IZRAĐIVAČA II. ID PPUO
 Vesna Makovec, dipl.ing.arh.



ZA NOSITELJA IZRADE II. ID PPUO
 Bojana Petrić, bacc.inf.




REPUBLIKA HRVATSKA
MEĐIMURSKA ŽUPANIJA
 OPĆINA DONJI VIDOVEC
Općinska načelnica
KLASA: 350-02/21-01/01
URBROJ: 2109/7-01-21-135
Donji Vidovec, 30. studenog 2021.

URBIA d.o.o.
Ivana Gorana Kovačića 10
40000 Čakovec

PREDMET: II. izmjene i dopune Prostornog plana uređenja Općine Donji Vidovec
- Nacrt Izvješća o javnoj raspravi –
- Očitovanje – dostavlja se

Poštovani,

vezano za točku 4.2. dostavljenog nacrta Izvješća o javnoj raspravi, a pozivom na primjedbe Zavoda za prostorno uređenje Međimurske županije, KLASA: 350-02/21-01/11, URBROJ: 2109-18-21-05 od 4.11.2021. godine Općina Donji Vidovec odabire varijantu B) navedenu u stupcu *Obrazloženje*.

S poštovanjem,



DOSTAVITI:
1. Naslovu
2. Pismohrana, ovdje

**PRESLIKE PODNESAKA - MIŠLJENJA, PRIJEDLOGA, PRIMJEDBI I DRUGO
NA PRIJEDLOG PROSTORNOG PLANA**



MEĐIMURSKA ŽUPANIJA OPĆINA DONJI VIDOVEC		
Primljeno:	29-10-2021	
Klasifikacijska oznaka	Org. jed.	
750-02/21-04/01		
Uredbeni broj	Pril.	Wj.
2021-01-24-122		

Uprava šuma Podružnica Koprivnica, I. Meštrovića 28, Koprivnica

UPRAVA ŠUMA PODRUŽNICA KOPRIVNICA, I. MEŠTROVIĆA 28, KOPRIVNICA Tel: 048/250 900 Fax: 048/250 963

KLASA: KC/21-01/1094

URBROJ: 06-00-06/02-21-02

Koprivnica, 25. listopada 2021. godina

REPUBLIKA HRVATSKA
MEĐIMURSKA ŽUPANIJA
OPĆINA DONJI VIDOVEC
Općinska načelnica

Predmet: II. Izmjene i dopune Prostornog plana uređenja Općine Donji Vidovec
- mišljenje, dostavlja se

Prema dostupnoj dokumentaciji te usporedbom sa važećim šumskogospodarskim planovima za državne šume nemamo primjedbe na prijedlog prostorno planske dokumentacije iz naše nadležnosti.

S poštovanjem,

VODJELI UPRAVE ŠUMA
PODRUŽNICE KOPRIVNICA:

Mirko Kovačev, dipl. ing. šum.

Dostaviti:

1. Naslovu
2. Odjel za ekologiju i zaštitu šuma

HEP PROIZVODNJA

Ulica grada Vukovara 37, 10000 Zagreb
 proizvodnja.hep.hr

- PROIZVODNO PODRUČJE HE SJEVER
- Međimurska 26c, 42 000 Varaždin
- IBAN HR 8973500001400154832
- Telefoni 01 37 08 000

MEĐIMURSKA ŽUPANIJA OPĆINA DONJI VIDOVEC		
Primljeno:	03-11-2021	
Klasifikacijska oznaka	Org. jed.	
350-02/21-01/01		
Unudžbeni broj	PHL	Vrtj.
2109/7-01-21-224		

REPUBLIKA HRVATSKA
 MEĐIMURSKA ŽUPANIJA
 OPĆINA DONJI VIDOVEC
 Rade Končara 9
 40327 DONJI VIDOVEC

■ NAŠ BROJ: **2-22/01-793/2021** ■ VAŠ BROJ: ■ DATUM: **29.10.2021.**

■ PREDMET: **Izrada II. IID PPU Općine Donji Vidovec**

Poštovani,

Dana 20.10.2021. g. zaprimili smo vaš dopis klasa: 350-02/21-01/01, ur. br.: 2109/7-01-21-111, od 15.10.2021. g., koji se odnosi na dostavu naših zahtjeva i očitovanja vezanog uz izradu II. Izmjena i dopuna PPU Općine Donji Vidovec,

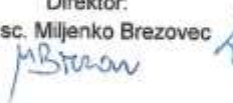
HEP-Proizvodnja d.o.o., Proizvodno područje HE Sjever na području vaše Općine upravlja objektima hidroelektrane Dubrava (odvodni kanal HE), te vas ovim putem obavještavamo da je u tijeku postupak određivanja linije javnog vodnog dobra temeljem odredbi važećeg Zakona o vodama. Linija javnog vodnog dobra biti će određena na lijevoj obali odvodnog kanala na udaljenosti 3 metra od ruba asfalta lokalne ceste LC 20039 (rub asfalta prema kanalu), te na desnoj obali odvodnog kanala po liniji eksproprijacije, na udaljenosti minimalno 6 metara od nožice obrambenog nasipa.

Slijedom navedenog predlažemo da dokumentaciju vezanu uz II. Izmjene i dopune PPU Općine Donji Vidovec u dijelu koji se odnosi na elektroenergetske i vodne objekte te energetski sustav na području vaše Općine, kao i eventualne buduće namjeravane zahvate koji bi se izvodili u blizini odvodnog kanala HE Dubrava, po potrebi uskladite s gore navedenim.

S poštovanjem,

HEP-Proizvodnja d.o.o. Zagreb
 Proizvodno područje
 HE Sjever Varaždin 1

Direktor:
 dr.sc. Miljenko Brezovec



Dostaviti:

- HEP-Proizvodnja d.o.o., PP HE Sjever, GHE Drava; HED; Odjel graditeljstva, SPKO
- arhiva

HEP-Proizvodnja d.o.o.
 Uprava društva
 Robert Kriklec
 HR1523800001101600000 Zagrebačka banka

1843983
 00518585079

MBS 080434258
 HRK 20 000 00



Klasa : 350-02/21-01/11
Urbroj : 2109-18-21-05

Čakovec: 4. studenog 2021.

MEĐIMURSKA ŽUPANIJA OPĆINA DONJI VIDOVEC			
Primijeno:	04-11-2021		
Klasifikacijska oznaka	Org. jed.		
350-02/21-01/11			
Uredžbeni broj	Pril.	Vrij.	
2109/1-01-21-125			

OPĆINA DONJI VIDOVEC
OPĆINSKA NAČELNICA

PREDMET: Prijedlog II. Izmjene i dopune Prostornog plana uređenja Općine Donji Vidovec
- primjedbe, daju se

Uvidom u dokumentaciju uz obavijest o provedbi javne rasprave o II. Izmjenama i dopunama Prostornog plana uređenja Općine Donji Vidovec, Zavod za prostorno uređenje Međimurske županije daje slijedeće primjedbe i očitovanja:

- u tekstualnom dijelu Prijedloga Plana u članku 22. Odredbi za provedbu potrebno je izbrisati odredbu kojom se unutar zone gospodarske, proizvodne namjene omogućuje smještaj građevine za gospodarenje otpadom regionalne razine – županijski centar za gospodarenje otpadom

Obrazloženje:

Odredba je protivna članku 150. Prostornog plana Međimurske županije u kojem se planira Regionalni centar gospodarenja otpadom Sjeverozapadne Hrvatske „Piškornica“ na prostoru Koprivničko-križevačke županije, odnosno ukoliko regionalni centar za gospodarenje otpadom neće biti u funkciji Prostorni plan županije planira regionalni centar na jednoj od dviju mogućih lokacija Totovec i Pustošija.

- u grafičkom i tekstualnom dijelu Prijedloga Plana potrebno je brisati planirano izdvojeno građevinsko područje izvan naselja (SE) za izgradnju sunčane elektrane

Obrazloženje:

Planiranje tog izdvojenog građevinskog područja izvan naselja protivno je članku 43. Zakona o prostornom uređenju u kojem se u stavku (3) navodi da se nova izdvojena građevinska područja izvan naselja mogu planirati samo ako su postojeća izdvojena građevinska područja izvan naselja izgrađena 50% i više svoje površine.

- u tekstualnom dijelu Prijedloga Plana članak 108. Odredbi za provedbu potrebno je uskladiti s člankom 44. Prostornog plana Međimurske županije

Obrazloženje:

U članku 44. Prostornog plana Međimurske županije detaljnije su dana ograničenja za smještaj bušotina za istraživanje i eksploataciju ugljikovodika

- u tekstualnom dijelu Prijedloga Plana u članku 131. Odredbi za provedbu u stavku (7) potrebno je navesti da se slobodnostojeće građevine infrastrukturnih sustava ne smiju locirati na javnim zelenim površinama

Obrazloženje:

Članak 131. potrebno je uskladiti s člankom 112. Prostornog plana Međimurske županije

- u tekstualnom dijelu Prijedloga Plana u članku 148. Odredbi za provedbu potrebno je korigirati broj planiranih parkirnih mjesta koje je potrebno osigurati po stanu

Obrazloženje:

Mišljenja smo da je s obzirom na povećanje broja osobnih automobila unutar kućanstva potrebno planirati 2 parkirna mjesta po stanu.

S poštovanjem,

RAVNATELJICA ZAVODA
ZAVOD za inženjering i arhitekturu
PROSTORNO UREĐENJE
MEDIMURSKA ŽUPANIJA
ČAKOVEC
RUĐERA BOŠKOVICA 2
Mia Pintar



MEĐIMURSKA ŽUPANIJA OPĆINA DONJI VIDOVEC		
Primijeno:	25. 11. 2021	
Klasifikacijska oznaka	350-02/21-01/01	
Org. jed.		
Urudžbeni broj	Prih.	Vrij.
2109/7-01-21-126		

KLASA: 350-05/21-01/266
URBROJ: 376-05-3-21-04
Zagreb, 29. listopada 2021.

Republika Hrvatska
Međimurska županija
Općina Donji Vidovec
Rade Končara 9
40320 Donji Vidovec

Predmet: Općina Donji Vidovec
II. IZMJENE I DOPUNE PPUO DONJI VIDOVEC
-mišljenje u tijeku javne rasprave

Veza: Vaš dopis KLASA: 350-02/21-01/01, URBROJ: 2109/7-01-21-95, od 15. listopada 2021.

Poštovani,

vašim dopisom od ove Agencije zatražili ste da vam na osnovu čl. 188. Zakona o prostornom uređenju (NN br. 153/13), a u svezi čl. 94. Zakona o prostornom uređenju i gradnji i čl. 25. st. (3) Zakona o elektroničkim komunikacijama (NN br. 73/08, 90/11, 133/12, 80/13, 71/14 i 72/17) izda mišljenje na prijedlog *II. IZMJENE I DOPUNE PPUO DONJI VIDOVEC*.

Uvidom u dostavljeni konačni prijedlog *II. IZMJENE I DOPUNE PPUO DONJI VIDOVEC* potvrđujemo da je isti **usklađen s našim zahtjevima**.

S poštovanjem,

HRVATSKA REGULATORNA AGENCIJA
ZA MREŽNE DJELATNOSTI
Roberta Frangeša Mihanovića 9
4 ZAGREB

RAVNATELJ
P. od. *Miran Gosta*
mr.sc. *Miran Gosta*

Dostaviti:

- Naslomu preporučeno

HRVATSKA REGULATORNA AGENCIJA ZA MREŽNE DJELATNOSTI

Roberta Frangeša Mihanovića 9, 10120 Zagreb / OIB: 87950783561 / Tel: (01) 2907 007, Faks: (01) 2907 070 / www.hakom.hr

HRVATSKA REGULATORNA AGENCIJA ZA MREŽNE DJELATNOSTI



Sektor za pripremu, građenje i rekonstrukciju
 Odjel za strateško planiranje
 KLASA: 350-02/15-01/195
 URBROJ: 345-400-440/160-21-09
 Zagreb, 3. 11. 2021.

MEĐIMURSKA ŽUPANIJA
 OPĆINA DONJI VIDOVEC

Primijeno: 9. 11. 2021.		
Klasifikacijska oznaka	Org. jed.	
350-02/15-01/195		
Uredžbeni broj	Pril.	Vrij.
2109/7-01-21-101		

REPUBLIKA HRVATSKA
 MEĐIMURSKA ŽUPANIJA
 OPĆINA DONJI VIDOVEC
 Rade Končara 9
 40 327 DONJI VIDOVEC

Predmet: II. izmjene i dopune Prostornog plana uređenja Općine Donji Vidovec
 - mišljenje, daje se

Zaprimili smo Vaš dopis, KLASA: 350-02/21-01/01, URBROJ: 2109/7-01-21-101 od 15. listopada 2021. godine, kojim ste nas pozvali na sudjelovanje u javnoj raspravi u postupku izrade II. izmjena i dopuna Prostornog plana uređenja Općine Donji Vidovec te zatražili naše očitovanje.

Na temelju članka 101. Zakona o prostornom uređenju („Narodne novine“ broj 153/13, 65/17, 114/18, 39/19 i 98/19) i članka 82. Zakona o cestama („Narodne novine“ broj 84/11, 22/13, 54/13, 148/13, 92/14 i 110/19) Hrvatske ceste d.o.o. nakon izvršenog pregleda predmetne prostorno-planske dokumentacije iznose sljedeće:

Zahtjevi Hrvatskih cesta d.o.o. za izradu predmetnih izmjena i dopuna Plana iz našeg dopisa, KLASA: 350-02/15-01/195, URBROJ: 345-400-440/160-21-07 od 27. kolovoza 2021. godine, ugrađeni su u prijedlog Plana.

Slijedom navedenog, nemamo primjedbi na prijedlog II. Izmjena i dopuna Prostornog plana uređenja Općine Donji Vidovec.

S poštovanjem

Direktor Sektora
 Darko Šošić, dipl. ing. građ.

Co: - Pismohrana

Hrvatske ceste d.o.o. za upravljanje, građenje i održavanje državnih cesta

Vončina 3, 10 000 Zagreb | +385 1 4722 555 | javnost@hrvatske-ceste.hr | www.hrvatske-ceste.hr
 Trgovački sud u Zagrebu | MBS 080391653 | MB 1554072 | Temeljni kapital: 107,304,800,00 kuna, uplaćen u cijelosti
 OIB 50546787085 | Uprava: Josip Škorić, predsjednik | Senko Bošnjak
 Privredna banka Zagreb d.d., Radnička cesta 50, Zagreb | IBAN: HR67 2340 0001 1002 3190 2



REPUBLIKA HRVATSKA
 MINISTARSTVO UNUTARNJIH POSLOVA
 RAVNATELJSTVO CIVILNE ZAŠTITE
 PODRUČNI URED CIVILNE ZAŠTITE VARAŽDIN
 SLUŽBA CIVILNE ZAŠTITE ČAKOVEC
 ODJEL INSPEKCIJE

KLASA: 214-02/21-11/419
 URBROJ: 511-01-392-21-2
 Čakovec, 3. studenog 2021.



MEĐIMURSKA ŽUPANIJA
 OPĆINA DONJI VIDOVEC

Primijeno: 9.11.2021.		
Klasifikacijska oznaka	Org. jed.	
350-62/21-01/01		
Urudžbeni broj	Pril.	Vrij.
2109/7-01-21-128		

OPĆINA DONJI VIDOVEC

Rade Končara 9
 40 327 Donji Vidovec

Predmet: **javna rasprava**

- prijedlog II. izmjene i dopune PPU Općine Donji Vidovec
- mišljenje, dostavlja se, -

Veza: Vaš dopis KLASA: 350-02/21-01/01., URBROJ: 2109/7-01-21-93
 od 18.10.2021. godine

Uvidom u dostavljenu dokumentaciju prijedlog II. izmjene i dopune PPU Općine Donji Vidovec utvrđeno je da je za isto potrebno poštivati osnovna pravila zaštite od požara temeljem Zakona o zaštiti od požara („Narodne novine“ broj 92/10.) a koji neće utjecati na povećanje opasnosti za nastanak i širenje požara.

S poštovanjem!

VODITELJICA ODJELA INSPEKCIJE

Tatjana Babić, dipl. ing.





MEĐIMURSKE VODE d.o.o.
za javnu vodoopskrbu i javnu odvodnju
40 000 ČAKOVEC, Matice hrvatske 10

tel: 040/ 37 37 00
voda@medjimurske-vode.hr
www.medjimurske-vode.hr
OIB 81394716246

Čakovec, 02.11.2021.
Broj: UPP-GIS-38-2021

MEĐIMURSKA ŽUPANIJA
OPĆINA DONJI VIDOVEC

Primijeno: 9. 11. 2021.		
Klasifikacijska oznaka	Org. jed.	
350-02/21-01/01		
Urudžbeni broj	Pril.	Vrij.
2109/17-01-21-129		



Naslov:

OPĆINA DONJI VIDOVEC
Rade Končara 9
40327 Donji Vidovec

Predmet: MIŠLJENJE NA PRIJEDLOG (ZA JAVNU RASPRAVU) II. ID PPUO DONJI VIDOVEC

Poštovani!

Temeljem uvida u grafički i tekstualni dio prijedloga za javnu raspravu **II. ID PPUO DONJI VIDOVEC** mišljenja smo da su u predloženim rješenjima sadržani i naši zahtjevi te stoga nemamo daljnjih primjedbi na predmetni plan.

S poštovanjem,

Voditelj odsjeka GIS-a
Marinko Franin, dipl. ing. rač.

Tehnički direktor:
Dario Ban, dipl. ing. građ.





KLASA: 350-02/21-01/06
 URBROJ: 405-04/01-21-4
 Zagreb, 03. studenog 2021. godine

**MEĐIMURSKA ŽUPANIJA
 OPĆINA DONJI VIDOVEC**

Primljeno: 9. 11. 2021.	Org. jed.
Klasifikacijska oznaka 350-02/21-01/01	
Urudžbeni broj 2109/7-01-21-96	Pri. Vrij.

Međimurska županija

Općina Donji Vidovec

Općinska načelnica

PREDMET: Poziv na javnu raspravu o prijedlogu II. izmjena i dopuna Prostornog plana uređenja Općine Donji Vidovec

- odgovor, daje se

**Veza: KLASA: 350-02/21-01/01; URBROJ: 2109/7-01-21-96,
 od 15. listopada 2021.**

Poštovani,

dopisom (KLASA: 350-02/21-01/01; URBROJ: 2109/7-01-21-96) od 15. listopada 2021. godine, zaprimljenim u Agenciji za ugljikovodike 20. listopada 2021. godine dobiven je poziv na javnu raspravu o prijedlogu II. izmjena i dopuna Prostornog plana uređenja Općine Donji Vidovec.

Razlozi prijedloga izmjena

Zakon o istraživanju i eksploataciji ugljikovodika je *lex specialis* kojim su ugljikovodici, geotermalne vode, geološke strukture pogodne za skladištenje plina i trajno zbrinjavanje ugljikova dioksida definirani kao dobra od interesa za Republiku Hrvatsku te imaju njezinu osobitu zaštitu i iskorištavaju se pod uvjetima i na način koji su propisani tim zakonom. Okvirnim planom i programom istraživanja i eksploatacije ugljikovodika na kopnu područje Republike Hrvatske podijeljeno je na istražne prostore ugljikovodika. Prema navedenom dokumentu, područje Općine Donji Vidovec nalazi se unutar istražnih prostora ugljikovodika Drava-02 i Sjeverozapadna Hrvatska – 01. Člankom 5. stavkom 6. Zakona o istraživanju i eksploataciji ugljikovodika utvrđena je obveza jedinica područne (regionalne) samouprave da u svojim prostornim planovima usvoje ciljeve Strategije energetskog razvoja Republike Hrvatske do 2030. sa pogledom na 2050. (NN 25/20), Okvirnog plana i programa istraživanja i eksploatacije ugljikovodika na kopnu i Okvirnog plana i programa istraživanja i eksploatacije ugljikovodika na Jadranu te Plana razvoja geotermalnog potencijala Republike Hrvatske te osigurati njihovu provedbu.

Zakon o prostornom uređenju (NN 153/2013, 65/2017, 114/2018, 39/2019, 98/2019) u članku 44. stavak 2. predviđa da se istraživanje ugljikovodika i geotermalne vode može planirati



Agencija za ugljikovodike; OIB: 72156517632; Miramarska 24, 10000 Zagreb, Hrvatska
 Telefon: +385 (0)1 6431 920, Telefaks: +385 (0)1 6431 925, Email: info@azu.hr



na svim prostorima na kojima za to u prostornim planovima ne postoje zapreke. U članku 124. Zakona o prostornom uređenju navedeno je da odluka o provedbi javnog nadmetanja za odabir najpovoljnijeg ponuditelja za istraživanje ugljikovodika, geotermalnih voda iz kojih se može koristiti akumulirana toplina u energetske svrhe ili skladištenja ugljikovodika i trajno zbrinjavanje plinova radi davanja koncesije za eksploataciju može se donijeti za sve prostore na kojima ne postoje zapreke u prostornim planovima za obavljanje istraživanja tih mineralnih sirovina.

Unutar istražnog prostora nakon provedenih jedinstvenih natječaja za istraživanje i eksploataciju, odabira najpovoljnijeg ponuditelja i provedenih istražnih naftno-rudarskih radova formiraju se eksploatacijska polja ugljikovodika unutar odgovarajućih utvrđenih istražnih prostora. Eksploatacijska polja mogu svojom površinom biti ista ili manja od površine istražnog prostora, te unutar istog istražnog prostora može biti formirano više eksploatacijskih polja.

Slijedom navedenog, predlažemo u dokumentu II. izmjene i dopune Prostornog plana uređenja Općine Vidovec (Službeni glasnik Međimurske županije, br. 14/06, 7/16), **Prijedlog za javnu raspravu, sljedeće dopune:**

II. TEKSTUALNI DIO - ODREDBE ZA PROVEDBU

- u SADRŽAJU poglavlje 3.3.4. Istraživanje i eksploatacija mineralnih sirovina izmijeniti da glasi:

Istraživanje i eksploatacija mineralnih sirovina, ugljikovodika i geotermalnih voda u energetske svrhe

- u poglavlju 1. UVJETI ZA ODREĐIVANJE NAMJENA POVRŠINA NA PODRUČJU OPĆINE, u članku 7., poslije teksta:

(3) Izdvojena građevinska područja izvan naselja su površine s namjenom uređenja površina i gradnje za druge sadržaje osim stanovanja, a na području Općine se utvrđuju površine:

- gospodarske namjene:
- proizvodne /oznaka I/:
- Poduzetnička zona „Jug“
- proizvodnje energije – sunčana elektrana /oznaka SE/:
- Sunčana elektrana „Topolovec“
- ugostiteljsko – turističke namjene /oznake T i R3/:
- Turistički kompleks „Golf“
- sportsko – rekreacijske namjene:
- rekreacijske zone za ribičke udruge - /oznaka R2/
- groblje izvan naselja /oznaka groblja/.



dodati tekst:

Agencija za ugljikovodike; OIB: 72156517632; Miramarska 24, 10000 Zagreb, Hrvatska
Telefon: +385 (0)1 6431 920, Telefaks: +385 (0)1 6431 925, Email: info@azu.hr



- istraživanje i eksploataciju ugljikovodika (E1) i geotermalne vode u energetske svrhe (E2)

- u poglavlju 2. UVJETI ZA UREĐENJE PROSTORA, u podpoglavlju 2.1. Građevine od državnog i županijskog značaja, u članku 12., u točki 2. izmijeniti tekst da glasi:

2. Energetske građevine:

- dijelovi proizvodnog sustava hidroelektrana HEP-a, Proizvodno područje Sjever (PP HE Sjever), dio sustava HE „Dubrava“ – odvodni kanal
- međunarodni i magistralni cjevovodi za cijevni transport ugljikovodika, uključivo prateće tehnološke građevine sustava:
- otpremni plinovod DN 300/75, čvor Međimurje – CPS Molve, i pripadajući optički kabel u istoj trasi
- objekti i postrojenja, te građevine u svrhu iskorištavanja geotermalnih voda i ugljikovodika mogu se locirati unutar površina planiranih za eksploataciju i eksploatacijskih polja
- Jadranski naftovod (JANAF) – trasa međunarodnog naftovoda Virje – Lendava.

- u poglavlju 2. UVJETI ZA UREĐENJE PROSTORA, u podpoglavlju 2.1. Građevine od državnog i županijskog značaja, u članku 12., u točki 5. izmijeniti tekst da glasi:

Zahvati u prostoru i površine koje se ne smatraju građenjem:

- zahvati istraživanja i eksploatacije i građevine za istraživanje i eksploataciju na istružnim prostorima i eksploatacijskim poljima:
- za ugljikovodike i geotermalnu vodu za energetske svrhe:
- dio utvrđenog istražnog prostora ugljikovodika IPU „Drava-02“ (DR-02)
- dio utvrđenog istražnog prostora ugljikovodika: IPU „Sjeverozapadna Hrvatska-01“ („SZH-01“)
- cijelo područje Općine za istraživanje i eksploataciju geotermalnih voda u energetske svrhe
- Unutar površina planiranih za iskorištavanje geotermalne vode i ugljikovodika moguće je bez izmjene ovoga plana, a u skladu s uvjetima iz Prostornog plana Međimurske županije i u skladu s posebnim propisima, utvrditi eksploatacijska polja i locirati objekte i postrojenja te građevine u funkciji iskorištavanja geotermalne vode i ugljikovodika.“

- u poglavlju 2. UVJETI ZA UREĐENJE PROSTORA, u podpoglavlju 2.1. Građevine od državnog i županijskog značaja, u članku 13., poslije teksta:

2. Energetske građevine:

- elektrane instalirane snage veće od 10 MW do najviše 20 MW s pripadajućim građevinama:



Agencija za ugljikovodike; OIB: 72156517632; Miramarska 24, 10000 Zagreb, Hrvatska
Telefon: +385 (0)1 6431 920, Telefaks: +385 (0)1 6431 925, Email: info@azu.hr



– sunčana elektrana - SE „Donji Vidovec“, planirana unutar Poduzetničke zone „Jug“

dodati tekst:

- energane koje koriste geotermalnu energiju snage do 10 MW

- u poglavlju 2. UVJETI ZA UREĐENJE PROSTORA, u podpoglavlju 2.2. Građevinsko područje naselja, u podpoglavlju 2.2.1. Razgraničenja površina naselja prema izgrađenosti, odnosno uređenosti i prema namjeni u članku 17., poslije teksta:

(1) U odnosu na namjenu površina, građevinska područja naselja podijeljena su na sljedeće funkcionalne zone, odnosno površine:

- zone mješovite namjene:
- pretežito stambene /oznaka M1/
- stambeno – poslovne /oznaka M2/
- zone gospodarske namjene:
- proizvodne /oznaka I/
- poslovne /oznaka K/
- zona javne i društvene namjene /oznaka D/
- zona sportsko – rekreacijske namjene /oznaka R/
- zona javnog zelenila /oznaka Z/
- zona zaštitnog zelenila /oznaka ZZ/.

dodati tekst:

- zona za istraživanje i eksploataciju geotermalnih voda u energetske svrhe (E2)

- u poglavlju 2. UVJETI ZA UREĐENJE PROSTORA, u podpoglavlju 2.2. Građevinsko područje naselja, u podpoglavlju 2.2.1. Razgraničenja površina naselja prema izgrađenosti, odnosno uređenosti i prema namjeni poslije podpoglavlja 2.2.1.6. dodati podpoglavlje 2.2.1.7. Članak 28A Zona za istraživanje i eksploataciju geotermalnih voda u energetske svrhe da glasi:

(1) Zona za istraživanje i eksploataciju je zona namijenjena za iskorištavanje akumulirane topline u energetske svrhe.

(2) Istražni prostor geotermalne vode je prostor na kojem je moguće provesti istražne radnje u svrhu istraživanja pod strogo kontroliranim uvjetima sve sukladno važećim zakonima i pravilnicima. Na području Općine sada nema postojećih eksploatacijskih polja geotermalne vode.

(3) Istražni prostori ili dijelovi istražnih prostora mogu se prenamijeniti u eksploatacijska polja geotermalne vode iz kojih se može koristiti akumulirana toplina u energetske svrhe bez izmjene ovog Plana, a u skladu s posebnim propisima i Prostornim planom Međimurske županije.



Agencija za ugljikovodike; OIB: 72156517632; Miramarska 24, 10000 Zagreb, Hrvatska
Telefon: +385 (0)1 6431 920, Telefaks: +385 (0)1 6431 925, Email: info@azu.hr



(4) Eksploatacijska polja mogu svojom površinom biti ista ili manja od površine istražnog prostora, te unutar istog istražnog prostora može biti formirano više eksploatacijskih polja.

(5) Unutar istražnih prostora i postojećih eksploatacijskih polja, koji su u planu označeni oznakom E2 mogu se graditi:

- bušotine u fazi istraživanja
- bušotinski prostor u fazi eksploatacije
- cjevovodi od bušotina do spoja na postojeći sabirno-transportni sustav, te ostali cjevovodi unutar i izvan eksploatacijskih polja
- priključne ceste
- plinske, otpremne, centralne-plinske, mjerne, sabirne i kompresorske stanice,
- signalne kablove, ograde
- visokonaponske 10 kV i niskonaponske energetske vodove, uključivo trafostanice 10/04 kV
- svi ostali objekti u funkciji eksploatacije, npr. trafostanice, kotlovnice, pumpanice slane vode, stanica slane vode i drugo,
- energane

poštujući sljedeće uvjete:

- moraju imati osiguran pristup na javnu prometnu površinu (izuzev prometne i linijske infrastrukture)
- se sva potrebna parkirališta moraju se riješiti unutar obuhvata zahvata i/ili na način utvrđen odlukama odnosno jedinice lokalne samouprave
- instalacije vodovoda i odvodnje otpadnih voda moraju se priključiti na javnu mrežu, ako ista nije izvedena, riješiti izgradnjom alternativnih sustava (bunara, cisterni, internih pročistača, nepropusnih septičkih jama i sl.)
- instalacije niskog napona mogu se priključiti na javnu niskonaponsku elektroenergetsku mrežu ili riješiti putem vlastitog izvora

(6) Nakon dovršetka radova investitor je dužan provesti sanaciju istražnog prostora ili eksploatacijskog polja geotermalnih voda u energetske svrhe na kojem su smješteni objekti i postrojenja u skladu sa Zakonom o istraživanju i eksploataciji ugljikovodika (NN 52/18, 52/19, 30/21), posebnim propisima koji se odnose na zaštitu okoliša i prirode, sigurnost ljudi i imovine i zaštitu zdravlja.

- u poglavlju 2. UVJETI ZA UREĐENJE PROSTORA, u podpoglavlju 2.3. Izgrađene strukture izvan naselja, u podpoglavlju 2.3.1. Izdvojena građevinska područja izvan naselja, u članku 60. poslije teksta:

1) Izdvojena građevinska područja izvan naselja su površine s namjenom uređenja površina i gradnje za druge sadržaje osim stanovanja, a na području Općine se utvrđuju površine:

– gospodarske namjene:

- proizvodne /oznaka I/:
- Poduzetnička zona „Jug“



Agencija za ugljikovodike; OIB: 72156517632; Miramarska 24, 10000 Zagreb, Hrvatska
Telefon: +385 (0)1 6431 920, Telefaks: +385 (0)1 6431 925, Email: info@azu.hr



- proizvodnje energije – sunčana elektrana /oznaka SE/:
- Sunčana elektrana „Topolovec“

dodati tekst:

- istraživanje i eksploatacija ugljikovodika (E1) i geotermalnih voda u energetske svrhe (E2)

• u poglavlju 2. UVJETI ZA UREĐENJE PROSTORA, u podpoglavljju 2.3. Izgrađene strukture izvan naselja, u podpoglavljju 2.3.1. Izdvojena građevinska područja izvan naselja, dodati podpoglavljje 2.3.1.1.2.A, članak 62.A *Istraživanje i eksploatacija ugljikovodika (E1) i geotermalnih voda u energetske svrhe (E2)* koje glasi:

(1) Izdvojena građevinska područja izvan naselja, gospodarske namjene za istraživanje i eksploataciju ugljikovodika i geotermalnih voda u energetske svrhe sadrži istražne prostore ugljikovodika Drava 02 ((DR-02) i Sjeverozapadnu Hrvatsku – 01 (SZH – 01), a na cijelom području Općine moguće je istraživati i eksploatirati geotermalne vode iz kojih se može koristiti akumulirana toplina u energetske svrhe.

(2) Istražni prostor je prostor na kojem je moguće provesti istražne radnje u svrhu istraživanja pod strogo kontroliranim uvjetima sve sukladno važećim zakonima i pravilnicima.

(3) Na području Općine sada nema postojećih eksploatacijskih polja ugljikovodika i geotermalne vode.

(4) Istražni prostori ili dijelovi istražnih prostora ugljikovodika mogu se prenamijeniti u eksploatacijska polja ugljikovodika i geotermalne vode iz kojih se može koristiti akumulirana toplina u energetske svrhe bez izmjene ovog Plana, a u skladu s posebnim propisima i Prostornim planom Međimurske županije.

Eksploatacijska polja mogu svojom površinom biti ista ili manja od površine istražnog prostora, te unutar istog istražnog prostora može biti formirano više eksploatacijskih polja.

(5) Pri provedbi zahvata koji se odnose na aktivnosti istraživanja i eksploatacije ugljikovodika i geotermalne vode treba voditi računa da:

- moraju imati osiguran pristup na javnu prometnu površinu (izuzev prometne i linijske infrastrukture)

- se sva potrebna parkirališta moraju se riješiti unutar obuhvata zahvata i/ili na način utvrđen odlukama odnosno jedinice lokalne samouprave

-se instalacije vodovoda i odvodnje otpadnih voda moraju se priključiti na javnu mrežu, ako ista nije izvedena, riješiti izgradnjom alternativnih sustava (bunara, cisterni, internih pročistača, nepropusnih septičkih jama i sl.)

-se instalacije niskog napona mogu se priključiti na javnu niskonaponsku elektroenergetsku mrežu ili riješiti putem vlastitog izvora.

Najmanja udaljenost bušotinskih radnih prostora te otpremnih, centralnih, mjernih, sabirnih i kompresorskih stanica za ugljikovodike mora iznositi:

- najmanje 300 m od građevinskih područja naselja, izdvojenih građevinskih područja naselja, izdvojenih građevinskih područja izvan naselja, osim od izdvojenih građevinskih područja izvan naselja gospodarske namjene-proizvodne planiranih ovim



Agencija za ugljikovodike; OIB: 72156517632; Miramarska 24, 10000 Zagreb, Hrvatska
Telefon: +385 (0)1 6431 920, Telefaks: +385 (0)1 6431 925, Email: info@azu.hr



- planom i/ili u PPUO/G, ova odredba ne odnosi se na iskorištavanje geotermalnih voda
- najmanje 300 m od sportske, sportsko-rekreacijske i sl. namjene određene u PPUO/G izvan građevinskih područja, ova odredba ne odnosi se na iskorištavanje geotermalnih voda
- najmanje 200 m od površina posebne namjene, postojećih i planiranih infrastrukturnih koridora, te područja posebnih uvjeta korištenja i posebnih ograničenja u korištenju i primjene posebnih mjera uređenja i zaštite, osim iznimno, uz suglasnost i u skladu s posebnim uvjetima nadležnog javnopravnog tijela,
- najmanje 200 m od zaštitnih šuma i šuma posebne namjene, osim iznimno, ako ne utječu na razloge zbog kojih su proglašene.

Najmanja udaljenost za cjevovode unutar i izvan eksploatacijskih polja ugljikovodika mora iznositi:

- najmanje 50 m od građevinskih područja naselja, izdvojenih građevinskih područja naselja, izdvojenih građevinskih područja izvan naselja, osim od izdvojenih građevinskih područja izvan naselja gospodarske namjene-proizvodne planiranih ovim planom i/ili u PPUO/G,
- najmanje 50 m od sportske, sportsko-rekreacijske i sl. namjene određene u PPUO/G izvan građevinskih područja,
- najmanje 30 m od površina posebne namjene, postojećih i planiranih infrastrukturnih koridora, te područja posebnih uvjeta korištenja i posebnih ograničenja u korištenju i primjene posebnih mjera uređenja i zaštite, osim iznimno, uz suglasnost i u skladu s posebnim uvjetima nadležnog javnopravnog tijela,
- najmanje 50 m od zaštitnih šuma i šuma posebne namjene, osim iznimno, ako ne utječu na razloge zbog kojih su proglašene,

najmanje 50 m od građevnih čestica građevina koje se prema posebnim propisima i prostornim planovima mogu graditi izvan građevinskih područja.

(6) Nakon dovršetka radova investitor je dužan provesti sanaciju istražnog prostora ili eksploatacijskog polja geotermalnih voda u energetske svrhe na kojem su smješteni objekti i postrojenja u skladu sa Zakonom o istraživanju i eksploataciji ugljikovodika (NN 52/18, 52/19, 30/21), posebnim propisima koji se odnose na zaštitu okoliša i prirode, sigurnost ljudi i imovine i zaštitu zdravlja.

- u poglavlju 3. UVJETI SMJEŠTAJA GOSPODARSKIH DJELATNOSTI, podpoglavlje 3.3.4. Istraživanje i eksploatacija mineralnih sirovina izmijeniti da glasi:

3.3.4. Istraživanje i eksploatacija mineralnih sirovina, ugljikovodika i geotermalnih voda u energetske svrhe

- u poglavlju 3. UVJETI SMJEŠTAJA GOSPODARSKIH DJELATNOSTI, u podpoglavlju 3.3.4. Istraživanje i eksploatacija mineralnih sirovina, u članku 105. izmijeniti da glasi:



Agencija za ugljikovodike; OIB: 72156517632; Miramarska 24, 10000 Zagreb, Hrvatska
Telefon: +385 (0)1 6431 920, Telefaks: +385 (0)1 6431 925, Email: info@azu.hr



(1) Zahvati u funkciji istraživanja i eksploatacije mineralnih sirovina, ugljikovodika, geotermalnih voda u energetske svrhe, kao i sanacija površina po završenoj eksploataciji i na drugi način obustavljenoj eksploataciji, provode se neposredno prema posebnim zakonima i drugim propisima kojima se reguliraju navedene djelatnosti i sukladno uvjetima iz Prostornog plana Međimurske županije.

• u poglavlju 3. UVJETI SMJEŠTAJA GOSPODARSKIH DJELATNOSTI, u podpoglavlju 3.3.4.1. Ugljikovodici i geotermalna voda za korištenje akumulirane topline u energetske svrhe, u članku 106. poslije teksta:

(3) Aktivnosti koje se provode za potrebe istraživanja geotermalne vode u energetske svrhe mogu se provoditi u skladu s geotermalnim potencijalom, odnosno utvrđivanje istražnih prostora geotermalne vode za energetske svrhe dozvoljeno je, u skladu s posebnim propisima, unutar utvrđenih istražnih prostora ugljikovodika.

dodati tekst:

(4) Na cijelom području Općine je moguće istraživanje i eksploatacija geotermalnih voda u energetske svrhe.

II. IZMJENE I DOPUNE PROSTORNOG PLANA UREĐENJA DONJI VIDOVEC, **OBRAZLOŽENJE**

• u SADRŽAJU podpoglavlje 3.3.1.3. Istraživanje i eksploatacija mineralnih sirovina izmijeniti da glasi:

Istraživanje i eksploatacija mineralnih sirovina, ugljikovodika i geotermalnih voda u energetske svrhe

• u tablici iskaza prostornih pokazatelja - br. 3 prema Pravilniku pod redni broj 1.1 dodati:

istraživanje i eksploataciju geotermalne vode u energetske svrhe (E2)

• u tablici iskaza prostornih pokazatelja - br. 3 prema Pravilniku pod redni broj 1.2. dodati:

Gospodarske namjene: istraživanje i eksploatacija ugljikovodika (E1) i geotermalnih voda u energetske svrhe (E2)

• u poglavlju 3. PLAN PROSTORNOG UREĐENJA u podpoglavlju 3.2.2. Građevinska područja naselja, poslije teksta:



Agencija za ugljikovodike; OIB: 72156517632; Miramarska 24, 10000 Zagreb, Hrvatska
Telefon: +385 (0)1 6431 920, Telefaks: +385 (0)1 6431 925, Email: info@azu.hr



Izvršena je revizija građevinskog područja naselja Donji Vidovec, pri čemu je izvršena i detaljnija podjela funkcionalnih zona, tako da su utvrđene slijedeće zone:

- zone mješovite namjene:
 - pretežito stambene /oznaka M1/
 - stambeno – poslovne /oznaka M2/
- zone gospodarske namjene:
 - proizvodne /oznaka I/
 - poslovne /oznaka K/
- zona javne i društvene namjene /oznaka D/
- zona sportsko – rekreacijske namjene /oznaka R/
- zona javnog zelenila /oznaka Z/
- zona zaštitnog zelenila /oznaka ZZ/.

dodati tekst:

- zona za istraživanje i eksploataciju geotermalnih voda u energetske svrhe (E2)

- u poglavlju 3. PLAN PROSTORNOG UREĐENJA u podpoglavlju 3.2.3. Izgrađene strukture izvan naselja, poslije teksta:

Izdvojena građevinska područja izvan naselja (IGPIN) su površine namijenjene gradnji ili drugim zahvatima za gospodarske i druge sadržaje, osim stanovanja, a na području Općine Donji Vidovec su prema ovim II. izmjenama i dopunama PPUO utvrđena slijedeća IGPIN:

- gospodarske namjene:
 - proizvodne /oznaka I/: Poduzetnička zona „Jug“
 - proizvodnje energije – sunčana elektrana /oznaka SE/: Sunčana elektrana „Topolovec“

dodati tekst:

- istraživanje i eksploatacija ugljikovodika (E1) i geotermalnih voda u energetske svrhe (E2)

- u poglavlju 3. PLAN PROSTORNOG UREĐENJA u podpoglavlju 3.2.3. Izgrađene strukture izvan naselja, dodati podpoglavlje 3.2.3.1.2..A Istraživanje i eksploatacija ugljikovodika (E1) i geotermalnih voda u energetske svrhe (E2) koje glasi:

Izdvojena građevinska područja izvan naselja, gospodarske namjene za istraživanje i eksploataciju ugljikovodika i geotermalnih voda u energetske svrhe sadrži: istražne prostore ugljikovodika Drava 02 (DR-02) i Sjeverozapadnu Hrvatsku – 01 (SZH – 01), a na cijelom području Općine moguće je istraživati i eksploatirati geotermalne vode iz kojih se može koristiti akumulirana toplina u energetske svrhe.



Agencija za ugljikovodike; OIB: 72156517632; Miramarska 24, 10000 Zagreb, Hrvatska
Telefon: +385 (0)1 6431 920, Telefaks: +385 (0)1 6431 925, Email: info@azu.hr



Istražni prostor je prostor na kojem je moguće provesti istražne radnje u svrhu istraživanja pod strogo kontroliranim uvjetima sve sukladno važećim zakonima i pravilnicima.

Na području Općine sada nema postojećih eksploatacijskih polja ugljikovodika i geotermalne vode.

Istražni prostori ili dijelovi istražnih prostora ugljikovodika mogu se prenamijeniti u eksploatacijska polja ugljikovodika i geotermalne vode iz kojih se može koristiti akumulirana toplina u energetske svrhe bez izmjene ovog Plana, a u skladu s posebnim propisima i Prostornim planom Međimurske županije.

Eksploatacijska polja mogu svojom površinom biti ista ili manja od površine istražnog prostora, te unutar istog istražnog prostora može biti formirano više eksploatacijskih polja.

Pri provedbi zahvata koji se odnose na aktivnosti istraživanja i eksploatacije ugljikovodika i geotermalne vode treba voditi računa da:

- moraju imati osiguran pristup na javnu prometnu površinu (izuzev prometne i linijske infrastrukture)
- se sva potrebna parkirališta moraju se riješiti unutar obuhvata zahvata i/ili na način utvrđen odlukama odnosno jedinice lokalne samouprave
- se instalacije vodovoda i odvodnje otpadnih voda moraju se priključiti na javnu mrežu, ako ista nije izvedena, riješiti izgradnjom alternativnih sustava (bunara, cisterni, internih pročistača, nepropusnih septičkih jama i sl.)
- se instalacije niskog napona mogu se priključiti na javnu niskonaponsku elektroenergetsku mrežu ili riješiti putem vlastitog izvora.

Najmanja udaljenost bušotinskih radnih prostora te otpremnih, centralnih, mjernih, sabirnih i kompresorskih stanica za ugljikovodike mora iznositi:

- najmanje 300 m od građevinskih područja naselja, izdvojenih građevinskih područja naselja, izdvojenih građevinskih područja izvan naselja, osim od izdvojenih građevinskih područja izvan naselja gospodarske namjene-proizvodne planiranih ovim planom i/ili u PPUO/G, ova odredba ne odnosi se na iskorištavanje geotermalnih voda
- najmanje 300 m od sportske, sportsko-rekreacijske i sl. namjene određene u PPUO/G izvan građevinskih područja, ova odredba ne odnosi se na iskorištavanje geotermalnih voda
- najmanje 200 m od površina posebne namjene, postojećih i planiranih infrastrukturnih koridora, te područja posebnih uvjeta korištenja i posebnih ograničenja u korištenju i primjene posebnih mjera uređenja i zaštite, osim iznimno, uz suglasnost i u skladu s posebnim uvjetima nadležnog javnopravnog tijela,
- najmanje 200 m od zaštitnih šuma i šuma posebne namjene, osim iznimno, ako ne utječu na razloge zbog kojih su proglašene.

Najmanja udaljenost za cjevovode unutar i izvan eksploatacijskih polja ugljikovodika mora iznositi:

- najmanje 50 m od građevinskih područja naselja, izdvojenih građevinskih područja naselja, izdvojenih građevinskih područja izvan naselja, osim od izdvojenih građevinskih područja izvan naselja gospodarske namjene-proizvodne planiranih ovim planom i/ili u PPUO/G,
- najmanje 50 m od sportske, sportsko-rekreacijske i sl. namjene određene u PPUO/G izvan građevinskih područja,



Agencija za ugljikovodike; OIB: 72156517632; Miramarska 24, 10000 Zagreb, Hrvatska
Telefon: +385 (0)1 6431 920, Telefaks: +385 (0)1 6431 925, Email: info@azu.hr



- najmanje 30 m od površina posebne namjene, postojećih i planiranih infrastrukturnih
- koridora, te područja posebnih uvjeta korištenja i posebnih ograničenja u korištenju i primjene posebnih mjera uređenja i zaštite, osim iznimno, uz suglasnost i u skladu s posebnim uvjetima nadležnog javnopravnog tijela,
- najmanje 50 m od zaštitnih šuma i šuma posebne namjene, osim iznimno, ako ne utječu na razloge zbog kojih su proglašene,

najmanje 50 m od građevnih čestica građevina koje se prema posebnim propisima i prostornim planovima mogu graditi izvan građevinskih područja.

Nakon dovršetka radova investitor je dužan provesti sanaciju istražnog prostora ili eksploatacijskog polja geotermalnih voda u energetske svrhe na kojem su smješteni objekti i postrojenja u skladu sa Zakonom o istraživanju i eksploataciji ugljikovodika (NN 52/18, 52/19, 30/21), posebnim propisima koji se odnose na zaštitu okoliša i prirode, sigurnost ljudi i imovine i zaštitu zdravlja.

- u poglavlju 3. PLAN PROSTORNOG UREĐENJA, podpoglavlje 3.3.1.3. Istraživanje i eksploatacija mineralnih sirovina dopuniti da glasi:

Istraživanje i eksploatacija mineralnih sirovina, ugljikovodika i geotermalnih voda u energetske svrhe

Za detaljnije podatke koji mogu biti potrebni za poziv na javnu raspravu o prijedlogu II. izmjena i dopuna Prostornog plana uređenja Općine Donji Vidovec možete kontaktirati Katiju Šimunović u Agenciji za ugljikovodike na e-mail adresu: katija.simunovic@azu.hr.

S poštovanjem,

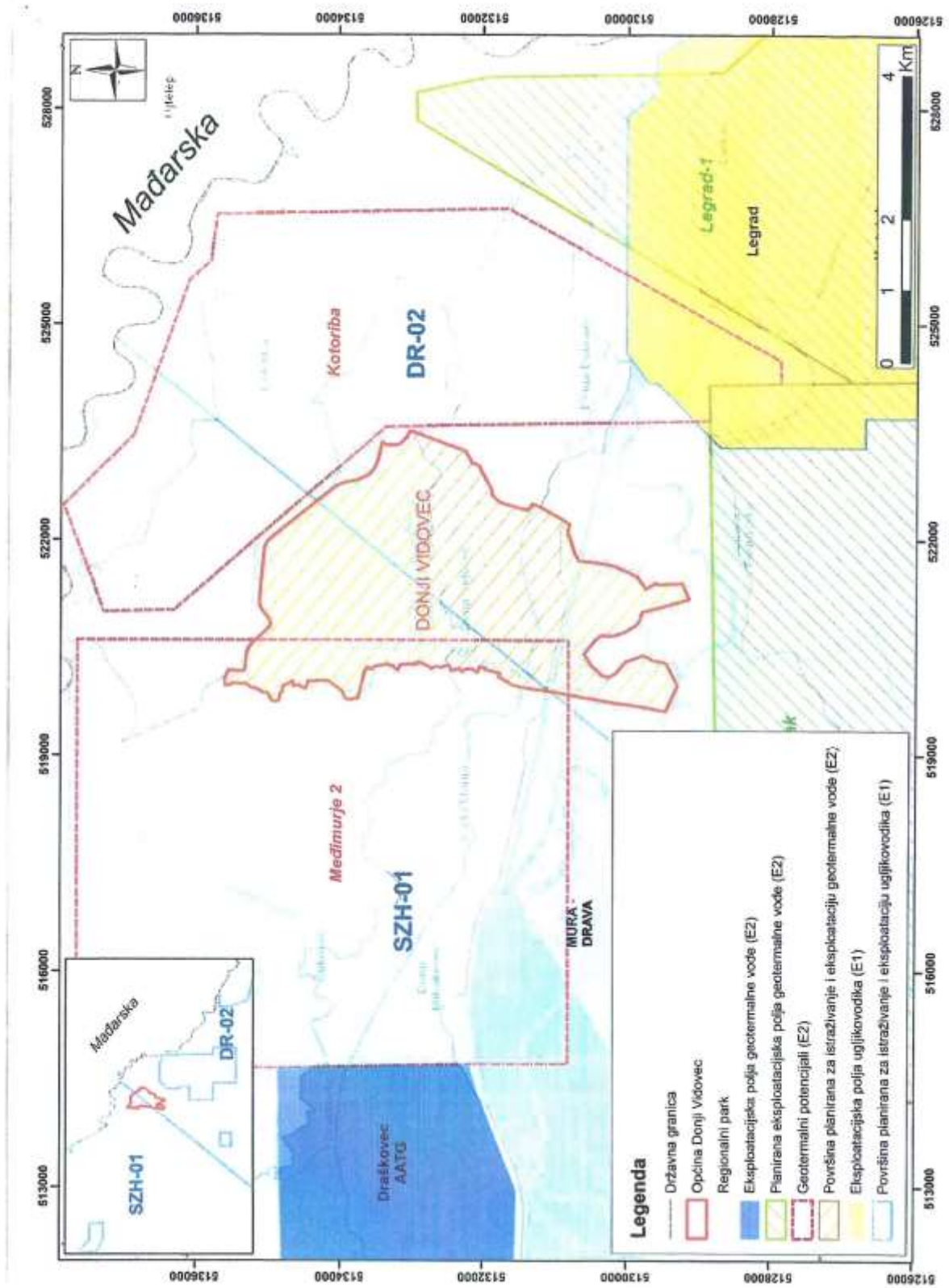
Martina Tuschl

Direktorica Sektora za
istraživanje i eksploataciju

Prilog 1.: Grafički prikaz



Agencija za ugljikovodike; OIB: 72156517632; Miramarska 24, 10000 Zagreb, Hrvatska
Telefon: +385 (0)1 6431 920, Telefaks: +385 (0)1 6431 925, Email: info@azu.hr





Hrvatski operator prijenosnog sustava d.o.o.
Sektor za razvoj, priključenja, izgradnju i
upravljanje imovinom

Kupska 4, 10000 Zagreb, Hrvatska
Telefon +385 1 4545 111 +385 1 4545 652
Telefaks +385 1 4545 277
Pošta 10001 Zagreb • Servis

MEĐIMURSKA ŽUPANIJA
OPĆINA DONJI VIDOVEC

Prihvaćeno: 15.11.2021.	
Klasifikacijska oznaka	Org. jed.
350-02/21-01/01	
Uredbeni broj	Prih. Vrij.
2109/7-21-109	

REPUBLIKA HRVATSKA
MEĐIMURSKA ŽUPANIJA
OPĆINA DONJI VIDOVEC

Rade Končara 9
40 327 Donji Vidovec

Klasa 700/21-17/70

DATUM: 5. studenog 2021.

Ur. broj 3-200-002-01/IV-21-02

PREDMET: **II. Izmjene i dopune Prostornog plana Općine Donji Vidovec
-mišljenje na prijedlog plana**

Poštovani,

U skladu s Vašim zahtjevom Klasa: 350-02/21-01/01, Urbroj: 2109/7-21-109, zaprimljenog dana 04.11.2021. godine, zatražili ste dostavu mišljenja na prijedlog II. Izmjena i dopuna Prostornog plana uređenja Općine Donji Vidovec. Navedeno očitovanje traži se sukladno odredbama Zakona o prostornom uređenju, a temeljem uvida u prijedlog plana prikazanog na mrežnim stranicama Općine Donji Vidovec, prikazanog tekstualnog dijela prijedloga II. Izmjena i dopuna Prostornog plana uređenja Općine Donji Vidovec (tekstualni dio Plana – odredbe za provođenje – obavezni prilozi – obrazloženja), te kartografskog prikaza infrastrukturnih sustava. Nakon obavljenog pregleda stručne dokumentacije i prikupljenih saznanja o stvarnom stanju u prostoru Hrvatski operator prijenosnog sustava d.o.o., u sklopu svojih nadležnosti, a u ovom konkretnom slučaju kao jedan od korisnika predmetnog prostora, donosi sljedeće

MIŠLJENJE

Nakon obavljenog pregleda dostavljenih kartografskih prikaza prijedloga II. Izmjena i dopuna Prostornog plana uređenja Općine Donji Vidovec, pregleda tekstualnog i grafičkog dijela nacrt prijedloga Plana, potvrđuje se da su u razmatranom prostoru za kojega je pokrenut postupak, uvažene sve odrednice Hrvatskog operatora prijenosnog sustava d.o.o., a koje su prikazane u prostorno – planskom dokumentu višega reda, a koji su bili definirani u prethodno ostvarenim dogovorima i dostavljenim očitovanjima HOPS-a Klasa: 700/20-16/121, Ur.Broj: 3-200-002-01/IV-21-02 od dana 26. kolovoza 2021. godine.

S poštovanjem,

Direktor Sektora za razvoj, priključenja,
izgradnju i upravljanje imovinom


Rade Končara, dipl. ing. el.
Hrvatski operator prijenosnog sustava d.o.o.
Kupska 4, Zagreb

UPRAVA DRUŠTVA • Predsjednik Uprave Tomislav Plavčić • Članovi Dejan Liović • Zlatko Visković

IBAN HR97 2340 0091 1101 7745 1 • Privredna banka Zagreb • OIB 13148821633
Trgovački sud u Zagrebu • MBS 080517105 •
Temejni kapital u iznosu 4.948.627.300,00 HRK
uplaćen u cjelosti u novcu, stvarima i pravima
www.hops.hr



Preslik: - Arhiva

Na znanje putem interne e-aplikacije:

1. Sektor za razvoj, priključenje, izgradnju i upravljanje imovinom, Ured direktora
2. Odjel za prostorno planiranje i izdavanje posebnih uvjeta
3. Prijenosno područje Zagreb, Ured direktora
4. Prijenosno područje Zagreb, Služba za upravljanje
5. Prijenosno područje Zagreb, Odjel za nadzemne i kabelske vodove





REPUBLIKA HRVATSKA
MINISTARSTVO KULTURE I MEDIJA

UPRAVA ZA ZAŠTITU KULTURNE BAŠTINE
KONZERVATORSKI ODJEL U VARAŽDINU

KLASA: 612-08/21-10/0294
URBROJ: 532-05-02-08/6-21-4
Varaždin, 5. 11. 2021.

MEĐIMURSKA ŽUPANIJA OPĆINA DONJI VIDOVEC		
Primijeno: 15.11.2021.		
Klasifikacijska oznaka	Org. jed.	
350-02/21-01/01		
Urudžbeni broj	Pril.	Vrij.
2109/7-01-21-132		

Općina Donji Vidovec
Rade Končara 9
40327 Donji Vidovec

PREDMET: Općina Donji Vidovec, II. izmjene i dopune Prostornog plana uređenja Općine Donji Vidovec
- javna rasprava, mišljenje

Temeljem članka 56. Zakona o zaštiti i očuvanju kulturnih dobara (NN 69/99, 151/03, 157/03, 87/09, 88/10, 61/11, 25/12, 136/12, 157/13, 152/14, 44/17, 90/18, 32/20, 62/20), a vezano na sudjelovanje u javnoj raspravi o Prijedlogu II. izmjena i dopuna Prostornog plana uređenja Općine Donji Vidovec te zahtjev za davanjem mišljenja na predmetni Prijedlog, stručna služba ovog Odjela daje sljedeće mišljenje:

OVOME ODJELU DOSTAVLJEN JE POZIV NA JAVNU RASPRAVU O PRIJEDLOGU II. IZMJENA I DOPUNA PROSTORNOG PLANA UREĐENJA OPĆINE DONJI VIDOVEC TE ZAHTJEV ZA DAVANJEM MIŠLJENJA NA PREDMETNI PRIJEDLOG KLASA: 350-02/21-01/01, URBROJ: 2109/7-01-21-94 od 15. 10. 2021. Uvidom u II. Izmjene i dopune prostornog plana uređenja Općine Donji Vidovec, prijedlog za javnu raspravu, izrađivača URBIA d.o.o., Čakovec i dokumentaciju ovog Odjela utvrđeno je da je izrađivač ugradio planske mjere kojima se neće, posredno ili neposredno, ugroziti kulturna baština te su, kao takve, prihvatljive, međutim, potrebno je korigirati tekstualni i grafički dio planske dokumentacije na sljedeći način:

- u poglavlju 6., točki 6.3., čl. 193., st. 1. potrebno je u popis evidentiranih arheoloških lokaliteta dodati nalazište Kletnice-ljetnikovac Zrinskih te oznaku tog nalazišta ucrtati u grafički prikaz 3. Uvjeti korištenja, uređenja i zaštite prostora na istome položaju na kojemu se nalazila na grafičkom prikazu vezanom uz aktualni PPUO Donji Vidovec (SGMŽ 14/06, 7/16);

- u poglavlju 6., točki 6.3., čl. 194. potrebno je dodati st. 3. koji glasi:

„Na području Općine Donji Vidovec kao nematerijalno kulturno dobro zaštićeno je Umijeće vađenja zlata – zlatarenje u Međimurju (oznaka Z-5984).“;

7.

- u poglavlju 6., točki 6.3., čl. 196., st. 4. potrebno je riječ „profanacijama“ zamijeniti riječju „profilacijama.“

Po ovlasti ministrice
Pročelnica:
dr.sc. Vesna Pašutti-Juraga



O tome:

1. Dokumentacija, ovdje

----- Forwarded message -----

Šalje: **Vesna Pascuttini-Juraga** <Vesna.Pascuttini-Juraga@min-kulture.hr>
Date: pon, 22. stu 2021. u 12:02
Subject: FW: FW: II. ID PPUO Donji Vidovec - podaci, traže se
To: Općina Donji Vidovec Međimurje <opc.dvidovec@gmail.com>

Poštovani, ovo je položaj lokaliteta Kletnica.

Ako treba još nešto, molim da se javite.

Srdačno,

dr. sc. Vesna Pascuttini-Juraga

Pročelnica
Konzervatorski odjel u Varaždinu
Gundulićeva 2, 42 000 Varaždin
Uprava za zaštitu kulturne baštine
Ministarstvo kulture i medija Republike Hrvatske
Tel: +385 42 201 850

e-mail: vesna.pascuttini-juraga@min-kulture.hr




REPUBLIKA HRVATSKA - REPUBLIC OF CROATIA
Ministarstvo kulture i medija
Ministry of Culture and Media

Kletnica - ljetnikovac Zrinskih.png
1785K





REPUBLIKA HRVATSKA
MEĐIMURSKA ŽUPANIJA
 OPĆINA DONJI VIDOVEC
Općinska načelnica
KLASA: 022-05/21-01/03
URBROJ: 2109/7-01-21-10
Donji Vidovec, 5. studenog 2021.

URBIA d.o.o.
Ivana Gorana Kovačića 10
40000 Čakovec

PREDMET: Javna rasprava - II. Izmjene i dopune Prostornog plana uređenja Općine Donji Vidovec
- Primjedbe - daju se

Poštovani,

uvidom u dokumentaciju prijedlog II. Izmjena i dopuna prostornog plana uređenja Općine Donji Vidovec, Općina Donji Vidovec daje slijedeće očitovanje:

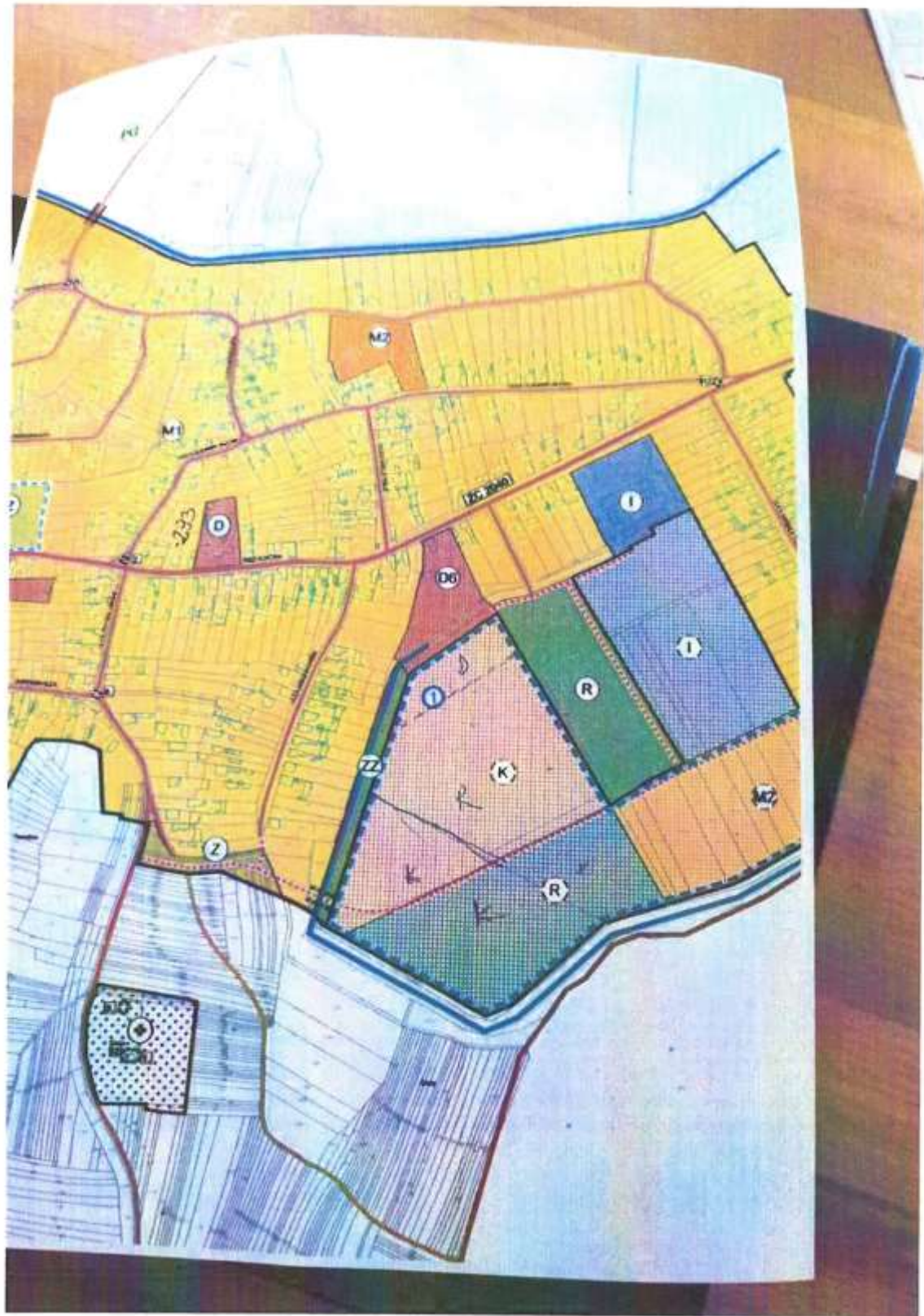
- broj katastarske čestice na kojoj se gradi novi dječji vrtić je 293, k.o. Donji Vidovec te molimo da se na toj čestici formira zona javne i društvene namjene – predškolska;
- molimo da izmijenite Prostorni plan uređenja Općine Donji Vidovec na način prikazan na skici koju dostavljamo u prilogu ovog dopisa.

S poštovanjem,



PRILOG:
- kao u tekstu

DOSTAVITI:
1. Naslovu
2. Pismohrana, ovdje



4. AKTI I DRUGI DOKAZI

- Zaključak o utvrđivanju prijedloga za javnu raspravu



REPUBLIKA HRVATSKA
MEĐIMURSKA ŽUPANIJA
 OPĆINA DONJI VIDOVEC
Općinska načelnica
KLASA: 350-02/21-01/01
URBROJ: 2109/7-01-21-86
Donji Vidovec, 13. listopada 2021.

Na temelju članka 95. stavak 2. i članka 96. stavak 3. Zakona o prostornom uređenju („Narodne novine“ broj 153/13, 65/17, 114/18, 39/19 i 98/19), te članka 45. Statuta Općine Donji Vidovec („Službeni glasnik Međimurske županije“ br. 6/21), općinska načelnica Općine Donji Vidovec dana 13. listopada 2021. godine donijela je

ZAKLJUČAK

o utvrđivanju Prijedloga II. izmjena i dopuna Prostornog plana uređenja Općine Donji Vidovec („Službeni glasnik Međimurske županije“ br. 14/06 i 7/16) za javnu raspravu

I.

Na temelju Nacrta Prijedloga II. izmjena i dopuna Prostornog plana uređenja Općine Donji Vidovec utvrđuje se Prijedlog II. izmjena i dopuna Prostornog plana uređenja Općine Donji Vidovec za javnu raspravu, a koji se nalazi u prilogu i čini sastavni dio ovog Zaključka.

II.

Javna rasprava će trajati od **25.10.2021. do 05.11.2021.** godine.

Javni uvid u Prijedlog II. izmjena i dopuna Prostornog plana uređenja Općine Donji Vidovec moći će se izvršiti za vrijeme trajanja javne rasprave u prostorijama Općine Donji Vidovec, Rade Končara 9, 40327 Donji Vidovec u uredovno radno vrijeme Jedinstvenog upravnog odjela i na mrežnim stranicama Općine Donji Vidovec <http://www.donjividovec.hr/>.

III.

Javno izlaganje prijedloga II. izmjena i dopuna Prostornog plana uređenja Općine Donji Vidovec organizirat će se u prostorijama Općine Donji Vidovec, Rade Končara 9, 40327 Donji Vidovec, i to **28.10.2021. godine u 13:00 sati.**

IV.

Primjedbe i prijedlozi na Prijedlog II. izmjena i dopuna Prostornog plana uređenja Općine Donji Vidovec sudionici mogu davati tijekom javne rasprave, zaključno sa **05.11.2021.** godine i to na sljedeći način:

- postavljanjem pitanja tijekom javnog izlaganja o predloženim rješenjima,
 - davanjem prijedloga i primjedbi u zapisnik za vrijeme izlaganja,
 - upućivanjem pisanih prijedloga i primjedbi Općini Donji Vidovec, Rade Končara 9, 40327 Donji Vidovec
- Prijedlozi i primjedbe koje nisu dostavljene u roku ili nisu čitljivo napisani, ne mogu se uzeti u obzir u pripremi Izvješća o javnoj raspravi.


V.

Obavijest o javnoj raspravi o Prijedlogu II. izmjena i dopuna Prostornog plana uređenja Općine Donji Vidovec objavit će se u lokalnom tisku, na mrežnim stranicama Općine Donji Vidovec <http://www.donjividovec.hr/> i na mrežnim stranicama Ministarstva prostornog uređenja, graditeljstva i državne imovine <https://mpgi.gov.hr/>.



- Objava javne rasprave u lokalnom tisku s dokazima objave

REPUBLIKA HRVATSKA
MEĐIMURSKA ŽUPANIJA
OPĆINA DONJI VIDOVEC
 Rade Končara 9, 40327 Donji Vidovec



KLASA: 350-02/21-01/01
 URBROJ: 2109/7-01-21-87
 Donji Vidovec, 13. listopada 2021.

Na temelju članka 96. stavka 3. Zakona o prostornom uređenju („Narodne novine“ broj 153/13, 65/17, 114/18, 39/19, 98/19) i Zaključka općinske načelnice Općine Donji Vidovec, KLASA: 350-02/21-01/01, URBROJ: 2109/7-01-21-86 od 13. listopada 2021., objavljuje se

JAVNA RASPRAVA O PRIJEDLOGU
II. izmjena i dopuna Prostornog plana
uređenja općine Donji Vidovec
(„Službeni glasnik Međimurske
županije“ br. 14/06 i 7/16)

- Javna rasprava će trajati od **25. 10. 2021. do 5. 11. 2021. godine.**
- Javni uvid u Prijedlog II. izmjena i dopuna Prostornog plana uređenja Općine Donji Vidovec („Službeni glasnik Međimurske županije“ br. 14/06 i 7/16) moći će se izvršiti za vrijeme trajanja javne rasprave u prostorijama Općine Donji Vidovec, Rade Končara 9, 40327 Donji Vidovec u uredovno radno vrijeme Jedinственog upravnog odjela i na mrežnim stranicama Općine Donji Vidovec <http://www.donjividovec.hr/> te na mrežnim stranicama stručnog izrađivača <http://urbia.hr/>.
- Javno izlaganje Prijedloga II. izmjena i dopuna Prostornog plana uređenja općine Donji Vidovec organizirat će se u prostorijama Općine Donji Vidovec, Rade Končara 9, 40327 Donji Vidovec i to **28. 10. 2021. godine (četvrtak) u 13:00 sati.**
- Primjedbe i prijedloge sudionici mogu davati tijekom javne rasprave, zaključno s **5. 11. 2021. godine** i to na sljedeći način:
 - postavljanjem pitanja tijekom javnog izlaganja o predloženim rješenjima
 - davanjem prijedloga i primjedbi u zapisnik za vrijeme izlaganja
 - upućivanjem pisanih prijedloga i primjedbi Jedinственom upravnom odjelu Općine Donji Vidovec, Rade Končara 9, 40327 Donji Vidovec.

Prijedlozi i primjedbe koji nisu dostavljeni u roku ili nisu čitljivo napisani, ne moraju se uzeti u obzir u pripremi izvješća o javnoj raspravi. Podnositelji trebaju na podnesku navesti adresu za dostavu odgovora.

OPĆINSKA NAČELNICA
Bojana Petrić, bacc. inf.

18. LISTOPADA 2021. • **MEDIMURJE**

- Preslika objave s mrežnih stranica Ministarstva prostornog uređenja, graditeljstva i državne imovine



REPUBLIKA HRVATSKA
Ministarstvo prostornoga uređenja,
graditeljstva i državne imovine

Naslovnica > O Ministarstvu > Djelokrug > Prostorno uređenje > Prostorni planovi > Informacije o planovima u izradi > Informacije o javnim raspravama >

Informacije o javnim raspravama

13.10.2021. - Informacija o javnoj raspravi o prijedlogu II. Izmjena i dopuna Prostornog plana uređenja Općine Donji Vidovec

(/UserDocslimages//dokumenti/Prostorno/Planovi/Rasprave//13.10.2021.Donji.Vidovec.pdf)

13.10.2021. | pdf (77kb)



REPUBLIKA HRVATSKA
MEĐIMURSKA ŽUPANIJA
OPĆINA DONJI VIDOVEC
Rade Končara 9, 40327 Donji Vidovec

KLASA: 350-02/21-01/01
URBROJ: 2109/7-01-21-87
Donji Vidovec, 13. listopada 2021.

Na temelju članka 96. stavka 3. Zakona o prostornom uređenju („Narodne novine“ broj 153/13, 65/17, 114/18, 39/19, 98/19) i Zaključka općinske načelnice Općine Donji Vidovec, KLASA: 350-02/21-01/01, URBROJ: 2109/7-01-21-86 od 13. listopada 2021., objavljuje se

JAVNA RASPRAVA O PRIJEDLOGU

II. izmjena i dopuna Prostornog plana uređenja Općine Donji Vidovec („Službeni glasnik Međimurske županije“ br. 14/06 i 7/16)

1. Javna rasprava će trajati od **25.10.2021. do 05.11.2021. godine.**
2. Javni uvid u Prijedlog II. izmjena i dopuna Prostornog plana uređenja Općine Donji Vidovec („Službeni glasnik Međimurske županije“ br. 14/06 i 7/16) moći će se izvršiti za vrijeme trajanja javne rasprave u prostorijama Općine Donji Vidovec, Rade Končara 9, 40327 Donji Vidovec u uredovno radno vrijeme Jedinstvenog upravnog odjela i na mrežnim stranicama Općine Donji Vidovec <http://www.donjividovec.hr/>, te na mrežnim stranicama stručnog izrađivača <http://urbia.hr/>.
3. Javno izlaganje Prijedloga II. izmjena i dopuna Prostornog plana uređenja Općine Donji Vidovec organizirat će se u prostorijama Općine Donji Vidovec, Rade Končara 9, 40327 Donji Vidovec i to **28.10.2021. godine (četvrtak) u 13:00 sati.**
4. Primjedbe i prijedloge sudionici mogu davati tijekom javne rasprave, zaključno sa **05.11.2021. godine** i to na slijedeći način:
 - postavljanjem pitanja tijekom javnog izlaganja o predloženim rješenjima
 - davanjem prijedloga i primjedbi u zapisnik za vrijeme izlaganja,
 - upućivanjem pisanih prijedloga i primjedbi Jedinstvenom upravnom odjelu Općine Donji Vidovec, Rade Končara 9, 40327 Donji Vidovec.

Prijedlozi i primjedbe koji nisu dostavljeni u roku ili nisu čitljivo napisani, ne moraju se uzeti u obzir u pripremi Izvješća o javnoj raspravi. Podnositelji trebaju na podnesku navesti adresu za dostavu odgovora.



- Preslika objave s mrežnih stranica Općine Donji Vidovec



Općina Donji Vidovec
 Općina Donji Vidovec
 Općina Donji Vidovec

Novosti
 O Općini
 Objave
 Dokumenti
 Događanja
 Fotografija
 Kontakt

OPĆINA DONJI VIDOVEC

2021.

II. Izmjene i dopune Prostornog plana uređenja Općine Donji Vidovec

Proračun Općine	Sjednice Općinskog vijeća	Pravo na pristup informacijama	Projekti	Ugovori	Javna nabava	Odluke	Izveštaji	Izbori za predstavnička tijela	Vazni dokumenti	Komunalno gospodarstvo
2021. - Izmjene i dopune Prostornog plana uređenja Općine Donji Vidovec - završna verzija - IZVJEŠĆE ZA	2021.2021. - Izmjene i dopune Prostornog plana uređenja Općine Donji Vidovec - završna verzija - IZVJEŠĆE ZA	2021.2021. - Izmjene i dopune Prostornog plana uređenja Općine Donji Vidovec - završna verzija - IZVJEŠĆE ZA	2021.2021. - Izmjene i dopune Prostornog plana uređenja Općine Donji Vidovec - završna verzija - IZVJEŠĆE ZA	2021.2021. - Izmjene i dopune Prostornog plana uređenja Općine Donji Vidovec - završna verzija - IZVJEŠĆE ZA	2021.2021. - Izmjene i dopune Prostornog plana uređenja Općine Donji Vidovec - završna verzija - IZVJEŠĆE ZA	2021.2021. - Izmjene i dopune Prostornog plana uređenja Općine Donji Vidovec - završna verzija - IZVJEŠĆE ZA	2021.2021. - Izmjene i dopune Prostornog plana uređenja Općine Donji Vidovec - završna verzija - IZVJEŠĆE ZA	2021.2021. - Izmjene i dopune Prostornog plana uređenja Općine Donji Vidovec - završna verzija - IZVJEŠĆE ZA	2021.2021. - Izmjene i dopune Prostornog plana uređenja Općine Donji Vidovec - završna verzija - IZVJEŠĆE ZA	2021.2021. - Izmjene i dopune Prostornog plana uređenja Općine Donji Vidovec - završna verzija - IZVJEŠĆE ZA
43,118	11,318	11,318	11,318	11,318	11,318	11,318	11,318	11,318	11,318	11,318

- Zapisnik o javnom izlaganju s popisom prisutnih


REPUBLIKA HRVATSKA
MEDIMURSKA ŽUPANIJA
 **OPĆINA DONJI VIDOVEC**
Jedinstveni upravni odjel
KLASA: 350-02/21-01/01
URBROJ: 2109/7-01-21-121
Donji Vidovec, 28. listopada 2021.

Z A P I S N I K

sa Javne rasprave o Prijedlogu II. izmjena i dopuna Prostornog plana uređenja Općine Donji Vidovec, održane dana 28.10.2021. godine u prostorijama Općine Donji Vidovec, s početkom u 13:00 sati.

PRISUTNI:

1. Vesna Makovec, d.i.a. poduzeće URBIA d.o.o.
2. Bojana Petrić, bacc.inf., općinska načelnica Općine Donji Vidovec
3. Jelena Dominić, dipl.iur., pročelnica JUO Općine Donji Vidovec
4. Mirjana Pintar, Zavod za prostorno uređenje Međimurske županije

Izrađivač elaborata prijedloga II. izmjena i dopuna Prostornog plana uređenja Općine Donji Vidovec Vesna Makovec obrazlaže prijedlog elaborata.

Nakon rasprave dogovoreno je da će se moguće primjedbe dostaviti pismeno na Općinu Donji Vidovec do zakonskog roka.

Dovršeno: 13:45 h.



Zapisničar:
Jelena Dominić, dipl.iur.

Jelena Dominić