



**REPUBLIKA HRVATSKA  
MEĐIMURSKA ŽUPANIJA  
OPĆINA KOTORIBA**

KLASA: 350-01/18-01/17

URBROJ: 2109/9-18-38

KOTORIBA, 27.08.2018.

## **IZVJEŠĆE O JAVNOJ RASPRAVI**

### **II. IZMJENE I DOPUNE PROSTORNOG PLANA UREĐENJA OPĆINE KOTORIBA**

## **SADRŽAJ:**

### **1. PODACI IZ OBJAVE JAVNE RASPRAVE**

### **2. POPIS SUDIONIKA U JAVNOJ RASPRAVI KOJI SU POZVANI POSEBNOM OBAVIJESTI O JAVNOJ RASPRAVI**

### **3. POPIS SUDIONIKA U JAVNOJ RASPRAVI, OPIS MIŠLJENJA, PRIJEDLOGA I PRIMJEDBI NA PRIJEDLOG II. IZMJENA I DOPUNA PROSTORNOG PLANA UREĐENJA OPĆINE KOTORIBA – ODREĐENJE O NJIHOVU PRIHVAĆANJU, DJELOMIČNOM PRIHVAĆANJU ILI ODBIJANJU**

### **4. AKTI I DRUGI DOKAZI**

- Zaključak o utvrđivanju prijedloga za javnu raspravu
- Objava javne rasprave u listu „Međimurje“ 30.07.2018. s dokazima objave
- Preslika objave s mrežnih stranica Ministarstva graditeljstva i prostornog uređenja
- Preslika objave s mrežnih stranica Općine Kotoriba
- Zapisnik o javnom izlaganju s popisom prisutnih

## 1. PODACI IZ OBJAVE JAVNE RASPRAVE

REPUBLIKA HRVATSKA  
MEĐIMURSKA ŽUPANIJA  
OPĆINA KOTORIBA

Na temelju članka 96. stavka 3. Zakona o prostornom uređenju („Narodne novine“ broj 153/13 i 65/17) i Zaključka načelnika Općine Kotoriba, Klasa: 350-01/18-01/02, Urbroj: 2109/9-18-37 od 27. srpnja 2018. godine objavljuje se:

### JAVNA RASPRAVA o Prijedlogu II. izmjene i dopune Prostornog plana uređenja Općine Kotoriba

1. Javna rasprava će trajati od **07.08.2018. do 17.08.2018.**
2. Javni uvid u prijedlog II. izmjena i dopuna Prostornog plana uređenja Općine Kotoriba moći će se izvršiti za vrijeme trajanja javne rasprave u prostorijama Općine Kotoriba, Kolodvorska 4, 40329 Kotoriba svakog radnog dana u vremenu od 7,00 do 15,00 sati i na web stranicama Općine Kotoriba [www.kotoriba.hr](http://www.kotoriba.hr)
3. Javno izlaganje Prijedloga II. izmjena i dopuna Prostornog plana uređenja Općine Kotoriba organizirat će se u prostorijama Općine Kotoriba, Kolodvorska 4, 40329 Kotoriba i to **09.08.2018. godine u 11.00 sati.**
4. Primjedbe i prijedloge sudionici mogu davati tijekom javne rasprave, zaključno sa 17.08.2018. godine i to na slijedeći način:
  - postavljanjem pitanja tijekom javnog izlaganja o predloženim rješenjima
  - davanjem prijedloga i primjedbi u zapisnik za vrijeme izlaganja,
  - upućivanjem pismenih prijedloga i primjedbi Jedininstvenom upravnom odjelu, Kolodvorska 4, 40329 Kotoriba

Prijedlozi i primjedbe koji nisu dostavljeni u roku ili nisu čitljivo napisani, ne moraju se uzeti u obzir u pripremi Izvješća o javnoj raspravi.

Podnositelji trebaju na podnesku navesti adresu za dostavu odgovora.

KLASA: 350-01/18-01/02  
URBROJ: 2109/9-18-38  
Kotoriba, 27. srpnja 2018.

## 2. POPIS SUDIONIKA U JAVNOJ RASPRAVI KOJI SU POZVANI POSEBNOM OBAVIJESTI O JAVNOJ RASPRAVI



REPUBLIKA HRVATSKA  
MEĐIMURSKA ŽUPANIJA  
OPĆINA KOTORIBA  
JEDINSTVENI UPRAVNI ODJEL

KLASA: 350-01/18-01/17  
URBROJ: 2109/8-18-1  
Kotoriba, 30. srpnja 2018.

MINISTARSTVO ZAŠTITE OKOLIŠA I ENERGETIKE  
UPRAVA ZA ZAŠTITU PRIRODE  
Radnička cesta 80, ZAGREB

PREDMET: **Prijedlog II. izmjene i dopune PPUO Kotoriba („Službeni glasnik Međimurske županije“ broj 16/06 i 9/12)**  
- Posebna obavijest o javnoj raspravi

Poštovani,

Na temelju članka 97. Zakona o prostornom uređenju („Narodne Novine“ broj 153/13 i 65/17) obavještavamo Vas da je objavljena javna rasprava na prijedlog II. izmjene i dopune PPUO Kotoriba.

Javna rasprava, odnosno javni uvid trajat će od **07.08.2018. godine do 17.08.2018. godine** s napomenom da će se javno izlaganje održati **09.08.2018. godine u 11.00 sati** u prostorijama Općine Kotoriba, Kolodvorska 4, 40329 Kotoriba. Prijedlog plana nalazi se dostupan na web stranicama Općine Kotoriba [www.kotoriba.hr](http://www.kotoriba.hr) odakle se mogu preuzeti od dana početka javne rasprave. Također će se obavijest o javnoj raspravi i link za uvid u prijedlog plana za javnu raspravu nalaziti i na mrežnim stranicama izrađivača plana: [www.urbia.hr](http://www.urbia.hr).

Sukladno članku 101. Zakona o prostornom uređenju, javnopravno tijelo koje je dalo, odnosno trebalo dati zahtjeve za izradu II. izmjene i dopune PPUO Kotoriba u javnoj raspravi sudjeluje davanjem mišljenja o prihvaćanju tih zahtjeva, odnosno mišljenja o primjeni posebnog propisa i/ili dokumenta koji je od utjecaja na predmetne izmjene.

Ako svoje mišljenje ne dostavite u gore navedenom roku, smatra se da je mišljenje dano i da je prijedlog izrađen u skladu s danim zahtjevima, odnosno s posebnim propisom i/ili dokumentom koji je od utjecaja na prostorni plan.

S poštovanjem



**Dostaviti:****MINISTARSTVA I UPRAVNA TIJELA**

1. Ministarstvo zaštite okoliša i energetike, Uprava za zaštitu prirode, Radnička cesta 80, Zagreb
2. Ministarstvo pomorstva, prometa i infrastrukture, Prisavlje 14, Zagreb
3. Ministarstvo kulture, Uprava za zaštitu kulturne baštine, Konzervatorski odjel u Varaždinu, Ivana Gundulića 2, Varaždin
4. Ministarstvo poljoprivrede, Ul. Grada Vukovara 78, Zagreb
5. Ministarstvo unutarnjih poslova, Policijska uprava Međimurska, Jakova Gotovca 7, Čakovec
6. Ministarstvo državne imovine, Ulica Ivana Dežmana 10, Zagreb
7. Državna uprava za zaštitu i spašavanje, Područni ured za zaštitu i spašavanje, Zrinsko – Frankopanska 9, Čakovec
8. Ured državne uprave u Međimurskoj županiji, Služba za gospodarstvo i imovinsko – pravne poslove, Odjel za gospodarstvo, Ruđera Boškovića 2, Čakovec
9. Međimurska županija, Upravni odjel za prostorno uređenje, gradnju i zaštitu okoliša, Odsjek za prostorno uređenje, Ruđera Boškovića 2, Čakovec
10. Međimurska županija, Upravni odjel za prostorno uređenje, gradnju i zaštitu okoliša, Odsjek za zaštitu okoliša i komunalno gospodarstvo, Ruđera Boškovića 2, Čakovec

**DRŽAVNE AGENCIJE I JAVNE USTANOVE**

11. Hrvatska agencija za okoliš i prirodu, Radnička cesta 80/7, Zagreb
12. Hrvatska regulatorna agencija za mrežne djelatnosti, Ulica Roberta Frangeša Mihanovića 9, 10 110 Zagreb
13. Zavod za prostorno uređenje Međimurske županije, Ruđera Boškovića 2, Čakovec
14. Međimurska priroda, Javna ustanova za zaštitu prirode, Trg međimurske prirode 1, Križovec
15. Županijska uprava za ceste Međimurske županije, Mihovljanska 70, Čakovec
16. Hrvatske šume, UŠP Koprivnica, Ivana Meštrovića 28, 48000 Koprivnica
17. Hrvatske šume, UŠP Koprivnica, Šumarija Čakovec, Dr. Ante Starčevića 57, Čakovec
18. Hrvatske vode, VGO za Muru i gornju Dravu, Varaždin, Međimurska 26b
19. Hrvatske vode, VGI za mali sliv „Tmava“, Čakovec, Ivana Mažuranića 2
20. Agencija za ugljikovodike, Miramarska 24, Zagreb

**TVRTKE ZA GRADNJU I UPRAVLJANJE INFRASTRUKTURNIM SUSTAVIMA**

21. Hrvatske ceste d.o.o., Sektor za studije i projektiranje, Vončinina 3, Zagreb
22. HŽ infrastruktura d.o.o., Mihanovićeve 12, Zagreb
23. HOPS – Hrvatski operator prijenosnog sustava d.o.o., Sektor za tehničku potporu, Služba za pripremu izgradnje i izgradnju, Kupaska 4., 10001 ZAGREB
24. HEP – Operator distribucijskog sustava d.o.o., Elektra Čakovec, Žrtava fašizma 2, Čakovec
25. JANAF, Miramarska cesta 24, Zagreb
26. INA – industrija nafte d.d., Sektor istraživanja i proizvodnje nafte i plina za jugoistočnu Europu, Zagreb, Avenija Većeslava Holjevca 10, Zagreb
27. PLINACRO d.o.o., Sektor transporta plina, Savska cesta 88a, Zagreb
28. Međimurske vode d.o.o. Čakovec, Matice Hrvatske 10, Čakovec
29. Međimurje – plin d.o.o. Čakovec, Obrtnička 4, Čakovec

**OSTALI**

30. Susjedne Općine
31. Općinsko vijeće

### 3. POPIS SUDIONIKA U JAVNOJ RASPRAVI, OPIS MIŠLJENJA, PRIJEDLOGA I PRIMJEDBI NA PRIJEDLOG II. IZMJENA I DOPUNA PROSTORNOG PLANA UREĐENJA OPĆINE KOTORIBA – ODREĐENJE O NJIHOVU PRIHVAĆANJU, DJELOMIČNOM PRIHVAĆANJU ILI ODBIJANJU

R. BR.	PODNOŠITELJ PRIMJEDBE / PRIJEDLOGA / MIŠLJENJA	SUDJELOVANJE JAVNOPRAVNOG TIJELA U POSTUPKU PREMA ČL. 90. I 101. ZPU	PRIHVAĆANJE / NEPRIHVAĆANJE PRIMJEDBE ILI PRIJEDLOGA	SAŽETAK ZAHTJEVA, PRIMJEDBE ILI PRIJEDLOGA	OBRAZLOŽENJE
1.	<b>Ministarstvo unutarnjih poslova, Policajska uprava Međimurska</b>  Klasa: 350-01/18-01/17 UR. broj.:2109/9-18-5-1 Zaprimljeno: 14.08.2018.	Na temelju upita nositelja izrade Plana, zahtjev javnopravnog tijela zaprimljen u Općini 25.04.2018.  U postupku javne rasprave izdano mišljenje prema članku 101. ZPU.	Mišljenje prema članku 101. stavcima 1. i 5. Zakona o prostornom uređenju. <b>Nema primjedbi.</b>	Daje se očitovanje da Plan uz poštivanje osnovnih pravila zaštite od požara, neće utjecati na povećanje opasnosti za nastanak i širenje požara.	
2.	<b>Međimurske vode d.o.o.</b>  KLASA: 350-01/18-01/17 URBROJ: 2109/9-18-28-1 Zaprimljeno: 16.08.2018.	Na temelju upita nositelja izrade Plana, zahtjev javnopravnog tijela zaprimljen u Općini 07.05.2018.  U postupku javne rasprave izdano mišljenje prema članku 101. ZPU.	Mišljenje prema članku 101. stavcima 1. i 5. Zakona o prostornom uređenju. <b>Primjedba se dijelom usvaja.</b>	Dana je primjedba da je u Planu pogrešno navedeno stanje izvedbe sustava odvodnje otpadnih voda Kotoriba kao neizvedenog i pogrešna vrsta sustava kao razdjelni, a izveden je mješoviti.	Primjedba se usvaja u dijelu koji se odnosi na korekciju vrste sustava u mješoviti. Primjedba se ne usvaja u odnosu na stanje izvedenosti, pošto je izvedena samo mreža, a nije izveden uređaj za pročišćavanje na koji se mreža treba spojiti. Da bi se mogao smatrati dovršenim sustav treba biti funkcionalan u cijelosti, pošto prostornim planom određeni urbanistički uvjeti za gradnju proizlaze iz mogućnosti da se korisnici priključe na sustav koji je funkcionalan.

3.	<b>INA – industrija nafte d.d., Istraživanje i proizvodnja nafte i plina, Razrada polja</b>  KLASA: 350-01/18-01/17 URBROJ: 2109/9-18-26-1 Zaprimljeno: 16.08.2018.	Na temelju upita nositelja izrade Plana, zahtjev javnopravnog tijela zaprimljen u Općini 08.05.2018.  U postupku javne rasprave izdano mišljenje prema članku 101. ZPU.	Mišljenje prema članku 101. stavcima 1. i 5. Zakona o prostornom uređenju. <b>Nema primjedbi.</b>	Daje se očitovanje da nemaju primjedbe, te da se slažu s prijedlogom Plana.	
4.	<b>Hrvatska agencija za okoliš i prirodu</b>  KLASA: 350-01/18-01/17 URBROJ: 2109/9-18-11-1 Zaprimljeno: 17.08.2018.	Na temelju upita nositelja izrade Plana, zahtjev javnopravnog tijela zaprimljen u Općini 15.05.2018.  U postupku javne rasprave izdano mišljenje prema članku 101. ZPU.	Mišljenje prema članku 101. stavcima 1. i 5. Zakona o prostornom uređenju. <b>Nema primjedbi.</b>	Daje se očitovanje da su svi njihovi zahtjevi na zadovoljavajući način uklopljeni u prijedlog plana , te da nemaju dodatnih komentara i primjedbi.	
5.	<b>Zavod za prostorno uređenje Međimurske županije</b>  KLASA: 350-01/18-01/17 URBROJ: 2109/9-18-13-1 Zaprimljeno: 17.08.2018.	Na temelju upita nositelja izrade Plana, zahtjev javnopravnog tijela nije zaprimljen.	5.1. Mišljenje prema članku 101. stavku 1. Zakona o prostornom uređenju.  <b>Mišljenje se usvaja.</b>	Traži se usklađenje članka 58. stavka 1. prijedloga Plana s člankom 119. PPMŽ u odnosu na postupanje unutar vegetacijskog pojasa vodotoka.	U članku 58. dodat će se novi stavak koji će upućivati na postupanje prema članku 170 Plana, a kojim je utvrđeno postupanje unutar vegetacijskog pojasa vodotoka, kako ga definira PPMŽ.
			5.2. Primjedba dana izvan nadležnosti javnopravnog tijela – razmatra se prema članku 94. stavku 2. Zakona o prostornom uređenju.  <b>Primjedba se usvaja</b>	Traži se usklađenje članka 65. stavka 1. prijedloga Plana s člankom 3. stavkom 9. Zakona o prostornom uređenju, u smislu da se u izdvojenom građevinskom području izvan naselja, u ovom slučaju turističke namjene, ne može planirati stanovanje.	Korigirat će se predmetni članak sukladno primjedbi.
			5.3. Mišljenje prema članku 101. stavku 1. Zakona o prostornom uređenju.  <b>Mišljenje se usvaja.</b>	Traži se usklađenje stavka 65. stavka 3. prijedloga Plana s člankom 86. PPMŽ u smislu da se je u izdvojenom građevinskom području ugostiteljsko - turističke namjene potrebno osigurati najmanje 40% površine kao parkovno ili prirodno zelenilo.	Korigirat će se predmetni članak sukladno mišljenju.



			<p>5.4. Mišljenje prema članku 101. stavku 1. Zakona o prostornom uređenju.</p> <p><b>Mišljenje se ne usvaja.</b></p>	<p>Traži se usklađenje članka 73. stavka 14. alineja 2. prijedloga Plana s člankom 75. PPMŽ u smislu koji propisuje najveće dozvoljene koeficijente izgrađenosti pojedine građevne čestice gospodarske namjene s <math>k_{ig} = 0,4</math> za građevne čestice površine do 1,0 ha i <math>k_{ig} = 0,6</math> za građevne čestice površine veće od 1,0 ha.</p>	<p>Predmetna odredba o najvećim dozvoljenim koeficijentima izgrađenosti za gradnju na gospodarskim građevnim česticama utvrđena je u prijedlogu Plana u (istom) članku 73. , ali u stavku 7. Članak 73. stavak 14. odnosi se na posebne slučajeve gradnje, a alineja 2 predmetnog stavka na situaciju kada veća izgrađenost od propisane PPMŽ predstavlja zatečeno stvarno pravo vlasnika, npr. kada je građevna dozvola izdana s većim koeficijentom izgrađenosti od utvrđenog PPMŽ. Odredba je utvrđena radi stare industrijske zone Kotoriba, koja postoji više od 30 godina i unutar koje postoje takve situacije. PPMŽ nije razmatrao situacije zatečene gradnje koje ne odgovaraju uvjetima navedenih koeficijenata, stoga se ova odredba niti ne može smatrati neusklađenošću s planom više razine.</p>
			<p>5.5. Primjedba dana izvan nadležnosti javnopravnog tijela – razmatra se prema članku 94. stavku 2. Zakona o prostornom uređenju.</p> <p><b>Primjedba se dijelom usvaja</b></p>	<p>Traži se usklađenje članka 136. alineja 2 s člankom 106. PPMŽ u smislu utvrđivanja prostornih uvjeta za modernizaciju željezničkih pruga M501 i R201 za osiguranje izgradnje drugog kolosijeka i osiguranje zaštitnog pojasa pruge prema članku 4. alineja 18. Pravilnika o općim uvjetima za građenje u zaštitnom pružnom pojasu („Narodne novine“ br. 93/10).</p>	<p>Primjedba se usvaja u smislu usklađenja prijedloga Plana s člankom 4. Pravilnika o općim uvjetima za građenje u zaštitnom pružnom pojasu („Narodne novine“ br. 93/10). u odnosu na zaštitni pružni pojas i pružni pojas. Primjedba se ne usvaja u odnosu na utvrđivanje prostornog koridora za osiguranje izgradnje drugog kolosijeka M501. Predmetno je</p>



					u prijedlogu Plana utvrđeno temeljem zahtjeva nadležnog javnopravnog tijela – upravitelja željezničke infrastrukture. Člankom 72. Zakona o prostornom uređenju utvrđen je sadržaj Prostornog plana županije, u koji ne ulazi određivanje prostornih koridora za rekonstrukciju infrastrukture državnog značaja. Županijska skupština nije nadležna za predmetno pitanje, a time ni PPMŽ nije dokument kojim bi se mogao odrediti prostorni koridor za izgradnju drugog kolosijeka M501 drugačije od propisa nacionalne razine i posebnih uvjeta upravitelja željezničke infrastrukture. U tom smislu nije moguće pozivati se na neusklađenost prostornih planova lokalne i regionalne razine, već je PPMŽ potrebno uskladiti s nacionalnim propisima.
6.	<b>Ministarstvo kulture Uprava za zaštitu kulturne baštine Konzervatorski odjel u Varaždinu</b>  KLASA: 350-01/18-01/17 URBROJ: 2109/9-18-13-1 Zaprimljeno: 20.08.2018.	Na temelju upita nositelja izrade Plana, zahtjev javnopravnog tijela zaprimljen u Općini 02.05.2018.  U postupku javne rasprave izdano mišljenje prema članku 101. ZPU.	6.1. Zahtjev za obrazloženje odredbe prijedloga Plana.  Daje se tumačenje.	Traži se tumačenje odredbe članka 178. stavka 2.	Obrazloženje: Prema predmetnoj odredbi Upravni odjel nadležan za izdavanje uvjeta za provedbu zahvata na području utvrđenih arheoloških lokaliteta od investitora tražiti da angažira arheologa za zahvate koje predviđa u zemlji i po završetku gradnje na tehničkom pregledu dostavi arheološko izvješće.

			6.2. Mišljenje prema članku 101. stavku 1. Zakona o prostornom uređenju.  <b>Primjedba se usvaja.</b>	Traži se da se u članku 179. stavku 3. utvrdi obveza provedbe radova na zaštićenim kulturnim dobrima tek nakon što se ishode posebni uvjeti zaštite kulturnog dobra i prethodno odobrenje.	Primjedba se usvaja u smislu propisivanja neposredne primjene Zakona o zaštiti i očuvanju kulturnih dobara.
			6.2. Mišljenje prema članku 101. stavku 1. Zakona o prostornom uređenju.  <b>Primjedba se ne usvaja – sadržaj primjedbe je već ugrađen u odredbe za provedbu Plana.</b>	Traži se da se u članku 181. utvrdi obveza suradnje s nadležnim Konzervatorskim odjelom u postupku izrade Odluke o zaštiti kulturnih dobara od lokalnog značaja.	Predmetno je navedeno u članku 180. stavak 3. Radi se o istoj Odluci kao i u članku 181.
7.	<b>Hrvatska regulatorna agencija za mrežne djelatnosti</b>  KLASA: 350-01/18-01/17 URBROJ: 2109/9-18-12-1 Zaprimljeno: 21.08.2018.	Na temelju upita nositelja izrade Plana, zahtjev javnopravnog tijela zaprimljen u Općini 03.05.2018.  U postupku javne rasprave izdano mišljenje prema članku 101. ZPU.	Mišljenje prema članku 101. stavcima 1. i 5. Zakona o prostornom uređenju. <b>Nema primjedbi.</b>	Dano je očitovanje da javnopravno tijelo na Prijedlog Plana nema primjedbi	
8.	<b>Ministarstvo državne imovine</b>  KLASA: 350-01/18-01/17 URBROJ: 2109/9-18-6-1 Zaprimljeno: 21.08.2018.	Na temelju upita nositelja izrade Plana, zahtjev javnopravnog tijela zaprimljen u Općini 19.04.2018.  U postupku javne rasprave izdano mišljenje prema članku 101. ZPU.	Mišljenje prema članku 101. stavcima 1. i 5. Zakona o prostornom uređenju. <b>Nema primjedbi.</b>	Dano je pozitivno mišljenje na prijedlog Plana.	
9.	<b>Hrvatske vode, Vodnogospodarski odjel za Muru i gornju Dravu</b>  KLASA: 350-01/18-01/17 URBROJ: 2109/9-18-18-1 Zaprimljeno: 23.08.2018.	Na temelju upita nositelja izrade Plana, zahtjev javnopravnog tijela zaprimljen u Općini 08.05.2018.  U postupku javne rasprave izdano mišljenje prema članku 101. ZPU.	Mišljenje prema članku 101. stavcima 1. i 5. Zakona o prostornom uređenju. <b>Nema primjedbi.</b>	Dano je očitovanje da javnopravno tijelo na Prijedlog Plana nema primjedbi ni dodatnih zahtjeva.	
10.	<b>HŽ Infrastruktura d.o.o.,</b>	Na temelju upita nositelja izrade Plana, zahtjev	Mišljenje prema članku 101. stavcima 1. i 5. Zakona o	Dano je očitovanje da su suglasni s unosom trase nove	

	KLASA: 350-01/18-01/17 URBROJ: 2109/9-18-22-1 Zaprimljeno: 23.08.2018.	javnopravnog tijela zaprimljen u Općini 11.05.2018.  U postupku javne rasprave izdano mišljenje prema članku 101. ZPU.	prostornom uređenju. <b>Nema primjedbi.</b>	planirane željezničke pruge Koprivnica – Kotoriba – državna granica, te da su valorizirani njihovi zahtjevi i da na prijedlog Plana nemaju primjedbi,	
<b>Knjiga primjedaba:</b>					
11.	<b>Gadanec – Trgovina d.o.o. Kotoriba</b>  Zaprimljeno: 13.08.2018.		Prijedlog prema članku 94. stavku 2. Zakona o prostornom uređenju.  <b>Primjedba se ne usvaja – sadržaj primjedbe je već ugrađen u odredbe za provedbu Plana.</b>	Daje se prijedlog da se omogući gradnja farme koza i sirane na k.č. 5676 k.o. Kotoriba, zbog nepostojanja uvjeta za daljnji razvoj postojećeg gospodarstva unutar naselja.	Prijedlog je već sadržan u Planu, pošto se čestica nalazi unutar područja predviđenog za gradnju poljoprivrednih gospodarstava za uzgoj životinja. Mogućnost sadržaja unutar takvog poljoprivrednog gospodarstva utvrđena je poglavljem 3.3.1.5. „Kompleks (obiteljskog) poljoprivrednog gospodarstva“, člancima 81., 82., 84., 86. i 87. te obuhvaća i gradnju sirane – čl. 81..
12.	<b>Grupa građana</b>		Prijedlog prema članku 94. stavku 2. Zakona o prostornom uređenju.  <b>Primjedba se usvaja.</b>	Traži se da se bespravno izvedeno naselja svede maksimalno u okvire legalnog, a da se prilaz do južno izvedenih zgrada predvidi iz središta a ne preko k.č. 5633. Jer je ista čestica prodana za gospodarsku namjenu. Traži se da se k.č. 5663, 5633 i dio 5630/16 utvrde kao gospodarska namjena, da se dio k.č. 5650 uz kanal utvrdi kao zelena površina.	Izvršit će se korekcija prema traženom.

Kotoriba, 27. kolovoza 2018.

ZA IZRAĐIVAČA II. ID PPUO  
Vesna Makovec, dipl.ing.arh.

**PRESLIKE PODNESAKA - MIŠLJENJA, PRIJEDLOGA, PRIMJEDBI I DRUGO  
NA PRIJEDLOG PROSTORNOG PLANA**



REPUBLIKA HRVATSKA  
 MINISTARSTVO UNUTARNJIH POSLOVA  
 POLICIJSKA UPRAVA MEĐIMURSKA  
 Služba zajedničkih i upravnih poslova  
 Broj: 511-21-04/5-43/28/2-18  
 Čakovec, 10.08.2018. godine

ŽUPANIJA MEĐIMURSKA OPĆINA KOTORIBA		
Prim. broj	TK-08-2018	
Klasifikacijska oznaka	Org. jed.	
350-01/18-01/17		
Uredbeni broj	Pril.	Vrij.
2109/9-18-5-1		

poštom

OPĆINA KOTORIBA  
 JEDINSTVENI UPRAVNI ODJEL

Kolodvorska 4  
 40 329 KOTORIBA

Predmet: MIŠLJENJE

- javna rasprava o prijedlogu II. izmjena i dopuna PPUO Kotoriba,
- dostavlja se, -

Veza: Vaš Dopis od Klasa: 350-01/18-01/17., Ur. Broj. 2109/9-18-5  
 od 30.07.2018. godine

Uvidom u dostavljenu dokumentaciju javna rasprava o prijedlogu II. izmjena i dopuna PPUO Kotoriba, utvrđeno je da je za isto potrebno poštivati osnovna pravila zaštite od požara temeljem Zakona o zaštiti od požara („Narodne novine“ broj 92/10.) a koji neće utjecati na povećanje opasnosti za nastanak i širenje požara.

S poštovanjem!





**MEDIMURSKE VODE d.o.o.**  
za javnu vodoopskrbu i javnu odvodnju  
40 000 ČAKOVEC, Matice hrvatske 10

tel: 040/ 37 37 00  
fax: 040/ 37 37 71  
voda@medimurske-vode.hr  
www.medimurske-vode.hr  
OIB 81394716246

Čakovec, 13.08.2018.

**ŽUPANIJA MEDIMURSKA  
OPĆINA KOTORIBA**

Broj: UPP-GIS-24-2018

Primljeno.	16-08-2018	
Klasifikacijska oznaka	Org. jed.	
350-01/18-01/17		
Uredbeni broj	Pril.	Vrij.
2109/9-18-28-1		

COMPANY WITH  
INTEGRATED MANAGEMENT SYSTEM  
CERTIFIED BY DNV-GL  
= ISO 9001 = ISO 14001 = ISO 22000 = DNV-GL

Naslov:

**OPĆINA KOTORIBA**  
Kolodvorska 4  
40329 Kotoriba

Predmet: **MISLJENJE NA PRIJEDLOG (ZA JAVNU RASPRAVU)  
II. ID PPUO KOTORIBA**

Poštovani!


Temeljem uvida u grafički i tekstualni dio **II. ID PPUO KOTORIBA**, mišljenja smo da je predmetni plan potrebno uskladiti sa dostavljenom (u sklopu danih zahtjeva) situacijom postojećeg stanja kanalizacijskog sustava na predmetnom području. Naime, u tekstualnim dijelovima predmetnog plana (Tekstualni dio i Obrazloženje) navodi se da sustav odvodnje nije izveden što je u suprotnosti sa grafičkim prilogom infrastrukture iz predmetnog plana kao i sa navedenom dostavljenom situacijom. Cjevovodni dio sustava odvodnje Općine Kotoriba najvećim je dijelom izveden dok za budući pročistač otpadnih voda, koji je smješten na području općine Donja Dubrava i predstavlja dio Aglomeracije Donja Dubrava kao i sam sustav odvodnje Općine Kotoriba, postoji sva potrebna projektna dokumentacija.

Također je pogrešno navedeno da je sustav javne odvodnje predviđen kao razdjelni dok je na području Općine Kotoribe izgrađeni mješoviti sustav odvodnje.

Planirano je proširenje sustava mješovite odvodnje produženjem istog u ulici Kralja Tomislava te ulici Josipa Slavenskog.

S poštovanjem,

Voditelj odsjeka GIS-a  
Marinko Franin, dipl. ing. rač.



Tehnički direktor:  
Dario Ban, dipl. ing. građ.

MB: 3427323, IBAN: HR3124020061100029522-kod Erste & Steiermärkische Bank d.d., HR522340009116013781-kod Privredne banke Zagreb, d.d., temeljni kapital : 391.000.000,00 kn upisan kod Trgovačkog suda u Varaždinu, pod brojem Tr-11/1386-3, Uprava/direktor Društva: Vladimir Topolujak, dipl. ing.



Istraživanje i proizvodnja nafte i plina  
Razrada polja

Lovinčičeva 4  
10000 Zagreb

Tel: 385 1 645 0518  
Fax: 385 1 645 2522

Naš znak - Re: 50308575/02-08-18/2850-339/BK

Datum - Date: 13. kolovoza 2018.

ŽUPANIJA MEĐIMURSKA  
OPĆINA KOTORIBA

Primljeno: 16-08-2018	Šif. Jbd.
Klasifikacijska oznaka	
350-01/18-01/17	
Uredbeni broj	Pril. Vrij.
2109/9-18-86-1	

REPUBLIKA HRVATSKA  
MEĐIMURSKA ŽUPANIJA  
Općina Kotoriba  
Jedinstveni upravni odjel

Kolodvorska 4,  
40329 KOTORIBA

PREDMET: II. IZMJENA I DOPUNA PROSTORNOG PLANA UREĐENJA OPĆINE KOTORIBA  
- mišljenje u prilog javnoj raspravi -

Na temelju Vašeg zahtjeva, dopis KLASA: 350-01/18-01/17, URBROJ: 2109/9-18-26 od 30. srpnja 2018. godine, a u svezi javne rasprave o Prijedlogu II. Izmjene i dopuna Prostornog plana uređenja Općine Kotoriba dostavljamo Vam naše mišljenje.

Uvidom u materijale na Vašoj službenoj web stranici (www.kotoriba.hr) za javnu raspravu na Prijedlog II. Izmjene i dopuna Prostornog plana uređenja utvrđeno je da na kartografskom prikazu 1. *Korištenje i namjena površine* su ucrtane granice Istražnog prostor ugljikovodika »DR-02« u kojem se nalazi dio Općina Kotoriba, na kartografskom prikazu 2. *Infrastrukturni sustavi* ucrtana je trasa položaja otpremnog plinovoda DN 300/75 Čvor Međimurje – centralna plinska stanica (CPS) Molve i na kartografskom prikazu 3. *Uvjeti korištenja uređenja i zaštite prostora* ucrtane su neaktivne bušotine. U tekstualnom dijelu Prostornog plana uređenja spomenut je Istražni prostor ugljikovodika »DR-02« u kojem se nalazi dio Općina Kotoriba, otpremni plinovod DN 300/75 Čvor Međimurje – centralna plinska stanica (CPS) Molve te neaktivne bušotine. Sljedećim navedenog, INA d.d. Istraživanje i proizvodnja nafte i plina nema primjedbi te se slažemo sa Prijedlogom II. Izmjene i dopuna Prostornog plana uređenja Općine Kotoriba.

Sretno!

Direktor Razrade polja:



Zeljko Jelić-Balta, dipl. ing.

Dostaviti

1. Proizvodna regija sjeverna Hrvatska, direktor, Vladimir Tajić, dipl.ing;
2. Odnosi s državnim i lokalnom upravom IPNP, direktor, Željko Tremac, dipl. ing;
3. Arhiva, ovdje.

INA, d.d.	Šifra - Branch	Adresa - Address	IBAN broj - IBAN Number	Trgovnički oči u Zagrebu
Avenija Vukoslava Holjevca 10 10 000 Zagreb, B.d. 545	Proizvodna regija Sjeverna Hrvatska Razrada polja d.o.o.	Suđička cesta 50, 10000 Zagreb	HR90 23400001 1000 0390 2	Commercial Court in Zagreb
Hrvatska - Croatia	Razrada polja d.o.o.	Međimurska cesta 18, 10000 Zagreb	HR90 2404 0001 1000 0390 3	MBS: 080000004
Tel/fax - Telephone +385(1)6450000	INA d.d.	Trg bana Josipa Jelačića 16, 10000 Zagreb	HR90 23000001 1000 0390 2	Upravljen temeljni kapital - Paid capital share
Fax - Fax +385(1)6452100	INA d.d.	Demetrevog ulica 11, 10000 Zagreb	HR90 23000001 1000 0390 3	\$ 300.000.000,00 kn - HRK
	INA d.d.	Šumarskog ulica 1, 23000 Dalat	HR90 2407 0001 1000 0314 3	Broj izdanih dionica / Nominalna vrijednost
	INA d.d.	Đakovački trg 16, 51000 Rijeka	HR90 2402 0001 1000 0114 4	No. of issued shares / Nominal value
	INA d.d.	Vukovarska 9, 10000 Zagreb	HR70 2003 0001 1000 0310 3	10.000.000 / 100,00 kn - HRK
	INA d.d.	Arsenal Ploče Starbina 30, 70010 Ploče	HR90 3003 0000 21 011 010 000 10	Matični broj - Reg. No. 3388043
	INA d.d.	Šuhinjski put 4-6, 10 000 Zagreb	AT20 1200 4028 4000 3400 01000	OID - 27709500026
	INA d.d.	Posta de Hrvatska 2, Cesta Ploče 0002 12111 Gornji Brijuni	AT01 1200 4028 4000 3402 01000	POV identifikacijski broj / VAT identification number HR9027759500026
	INA d.d.	PO Box 1840, 10000 Zagreb	HR90 0000 0001 1000 0390 2	

Predsjednik i članovi Uprave / President and members of the Management Board:  
Sándor Fászló, Niko Đakić, Alen Štrkelj, Ivan Krešić, Davor Meyer, Zvonko Peškarić  
Predsjednik Nadzornog odbora / President of the Supervisory Board: Čačić Vendić





KLASA: 612-07/18-22/48  
URBROJ: 427-07-9-18-4  
Zagreb, 14. kolovoza 2018.

ŽUPANIJA MEDIMURSKA OPĆINA KOTORIBA		
Primljeno:	17-08-2018	
Klasifikacijska oznaka	Org. jed.	
350-01/18-01/17		
Uredbeni broj	Pril.	Vrij.
2109/9-18-11-1		

OPĆINA KOTORIBA  
Jedinstveni upravni odjel  
Kolodvorska 4  
40329 Kotoriba

**PREDMET:** Prijedlog II. izmjena i dopuna Prostornog plana uređenja Općine Kotoriba  
- očitovanje u postupku javne rasprave, daje se

Veza: vaša KLASA: 350-01/18-01/17, URBROJ: 2109/9-18-11, od 30.07.2018.

Poštovani,

temeljem vašeg zahtjeva (zaprimljen 02.08.2018.) kojim ste nas obavijestili o javnoj raspravi u postupku donošenja II. izmjena i dopuna Prostornog plana uređenja Općine Kotoriba, te uvidom u prijedlog navedenog plana, Hrvatska agencija za okoliš i prirodu očituje se kako slijedi.

Odrednice očitovanja s prijedlogom mjera zaštite za potrebe II. izmjena i dopuna Prostornog plana uređenja Općine Kotoriba koje smo Vam, u postupku definiranja zahtjeva za II. izmjene i dopune Prostornog plana uređenja Općine Kotoriba, uputili 09. svibnja 2018. godine (KLASA: 612-07/18-22/48; URBROJ: 427-07-21-18-2) na zadovoljavajući su način uklopljene u prijedlog predmetnog plana, te nemamo dodatnih komentara i primjedbi.

S poštovanjem,

RAVNATELJICA  
dr. sc. Ivana Gudelj

Dostaviti:

- Naslovu (poštom)
- Pismohrana - ovdje



ŽUPANIJA MEĐIMURSKA OPĆINA KOTORIBA		
Primljeno: 17-08-2018		
Klasifikacijska oznaka	Org. jed.	
350-01/18-01/17		
Uredbeni broj	Pril.	Vrij.
2109/3-18-13-1		

Klasa : 350-02/18-01/2  
Urbroj :2109-18-18-05

Čakovec: 14. kolovoza, 2018.

OPĆINA KOTORIBA  
JEDINSTVENI UPRAVNI ODJEL

**PREDMET: Prijedlog II. Izmjene i dopune Prostornog plana uređenja Općine Kotoriba**  
- primjedbe, daju se

Uvidom u dokumentaciju uz obavijest o provedbi javne rasprave o Prijedlogu II. Izmjene i dopune Prostornog plana uređenja Općine Kotoriba Zavod za prostorno uređenje Međimurske županije daje slijedeće primjedbe o neusklađenosti s Prostornim planom Međimurske županije (u daljnjem tekstu PPMŽ):

- članak 58. stavak (1) potrebno je uskladiti s člankom 119. PPMŽ koji propisuje da je zbog očuvanja potoka i potočnih dolina s pripadajućim vegetacijskim pojasom uz obale vodotoka minimalna širina vegetacijskog pojasa na kojem je izuzeta gradnja 15 m od osi vodotoka unutar i izvan građevinskog područja naselja; izuzetak su građevine čije je funkcioniranje vezano uz sam vodotok – min, milnarska kuća, skelarska kuća i slično.
- članak 65. stavak (1) potrebno je uskladiti s člankom 3 stavak (9) Zakona o prostornom uređenju koji izdvojeno građevinsko područje izvan naselja definira kao prostornu cjelinu izvan građevinskog područja naselja, planiranu za sve namjene osim stambene.
- u istom članku stavak (3) potrebno je uskladiti s člankom 86. PPMŽ koji propisuje da u izdvojenom građevinskom području ugostiteljsko-turističke namjene najmanje 40% čestice mora biti uređeno kao parkovno ili prirodno zelenilo.
- članak 73. stavak (14), alineja 2 potrebno je uskladiti s člankom 75. PPMŽ koji propisuje da je koeficijent izgrađenosti građevne čestice gospodarske namjene do veličine 1 ha 0,4 dok je za čestice veće od 1 ha  $k_{ig}=0,6$  odnosno ako postotak prelazi propisani, zbog primjene posebnih propisa) tada je rekonstrukcija moguća samo u postojećim gabaritima.

A. Rudera Boškovića 2 40000 Čakovec tel 040 374 242 fax 040 374 247 e-mail zavod@zavod.hr www.zavod.hr

- Članak 136 alineja (2) potrebno je uskladiti s člankom 106. PPMŽ koji propisuje da je radi osiguranja prostornih uvjeta za modernizaciju i izgradnju drugog kolosjeka na željezničkim prugama M501 i R201 potrebno osigurati zaštitni koridor širine 100 m mjereno simetrično na osi trasa pruga (50+50), a na mjestima gdje zbog postojeće izgrađenosti to nije moguće, zaštitni koridor se može smanjiti na širinu 60 m mjereno simetrično od osi pruge (30+30). Zaštitni pojas definirani je i u Pravilniku o općim uvjetima za građenje u zaštitnom pojasu („Narodne novine“ broj 93/10)u članku 4. stavak (1) alineja 18.

S poštovanjem,

Ravnateljica Zavoda

Mirjana Pintar dipl.ing.arh.





REPUBLIKA HRVATSKA  
MINISTARSTVO KULTURE

UPRAVA ZA ZAŠTITU KULTURNE BAŠTINE  
KONZERVATORSKI ODJEL U VARAŽDINU

KLASA: 612-08/18-10/0221  
UR.BROJ: 532-04-02-08/4-18-4  
Varaždin, 16. 08. 2018.

ŽUPANIJA MEĐIMURSKA OPĆINA KOTORIBA		
Prijemno	20-08-2018	
Klasifikacijska oznaka	Org. jed.	
350-01/18-01/17		
Uredbeni broj	Pril.	Vrij.
2109/9-18-3+4		

OPĆINA KOTORIBA  
JEDINSTVENI UPRAVNI ODJEL  
Kolodvorska 4  
40329 Kotoriba

VAŠA VEZA: KLASA: 350-01/18-01/17  
UR.BROJ: 2109/9-18-3  
Kotoriba, 30. srpnja 2018. g.

Predmet: II. Izmjene i dopune prostornog plana općine Kotoriba  
- mišljenje, prilog javnoj raspravi

Konzervatorskom odjelu u Varaždinu dostavljena je posebna obavijest o javnoj raspravi na prijedlog II Izmjena i dopuna prostornog plana Općine Kotoriba (Službeni glasnik Međimurske županije broj 16/06 i 9/12. Pregledom prijedloga predmetnog plana stručna služba ovog odjela utvrđuje slijedeće:

- **članak 178, stavak 2.** potrebno je pojasniti, tj. točnije definirati postupak koji prethodi početku radova na lokalitetu. Što znači da prije početka bilo kakvih radova (uređenje površine ili gradnje) na arheološkom lokalitetu, obavezno je ishoditi posebne uvjete i prethodno odobrenja od strane Konzervatorskog odjela u Varaždinu, a investitor je obavezan osigurati kontinuirani arheološki nadzor od strane za to ovlaštene osobe.
- **članak 179, stavak 3.** potrebno je dopisati da se radovi na zaštićenim kulturnim dobrima i njihovim pripadajućim česticama mogu izvoditi tek nakon što se ishode posebni uvjeti zaštite kulturnog dobra i **prethodno odobrenje** ...
- **članak 181, stavak 1.** dodati da je prilikom izrade elaborata za potrebe izrade Odluke o zaštiti kulturnih dobara od lokalnog značenja potrebno utvrditi uvjete uređenja za niže navedene objekte (u čl. 181) u suradnji s Konzervatorskim odjelom kako bi se u što većoj mjeri očuvalo zatečeno stanje u prostoru.

Ukoliko će se uvažiti gore navedeni zahtjevi, Konzervatorski odjel će temeljem članka 56. u svezi s člankom 6. stavkom 1. točka 9. Zakona o zaštiti i očuvanju kulturnih dobara (NN br. 69/99, 151/03, 157/03, 87/09, 88/10, 61/11, 25/12, 136/12, 157/13, 152/14, 98/15 – Uredba i 44/17) izdati suglasnost na premetni plan.

Po ovlasti ministrice  
procjenik  
Željko Trstenjak, dipl.inž.arh.

NA ZNANJE:  
1. Dokumentacija, ovdje



# HAKOM

KLASA: 350-05/18-01/162  
URBROJ: 376-10-18-4  
Zagreb, 10. kolovoza 2018.

ZUPANIJA MEDIMURSKA  
OPĆINA KOTORIBA

21-08-2018	
Klasifikacijski znak	Org. jed.
350-01/18-01/17	
Uredbeni broj	Pril. Vrij.
2109/9-18-12-1	

Republika Hrvatska  
Medimurska županija  
Općina Kotoriba  
Jedinstveni upravni odjel  
Kolodvorska 4  
40329 Kotoriba

**Predmet:** Općina Kotoriba  
II. IZMJENE I DOPUNE PPUO KOTORIBA  
- mišljenje u tijeku javne rasprave

Veza: Vaš dopis KLASA: 350-01/18-01/17, URBROJ: 2109/9-18-12 od 30. srpnja 2018.

Poštovani,

Hrvatska regulatorna agencija za mrežne djelatnosti (dalje: HAKOM) zaprimila je vaš dopis kojim tražite da na osnovu članka 101. Zakona o prostornom uređenju (NN br. 153/13) i članka 25. stavka 2. i 3. Zakona o elektroničkim komunikacijama (NN br. 73/08, 90/11, 133/12, 80/13, 71/14 i 72/17) izda mišljenje na prijedlog II. IZMJENE I DOPUNE PPUO KOTORIBA za javnu raspravu.

Uvidom u dostavljeni prijedlog II. IZMJENE I DOPUNE PPUO KOTORIBA za javnu raspravu **potvrđujemo** da na prijedlog nemamo primjedbi.

S poštovanjem,

v.d. RAVNATELJA  
HRVATSKA REGULATORNA AGENCIJA  
ZA MREŽNE DJELATNOSTI  
Roberta Frangeša Mišanovića 9  
3 ZAGREB  
Miran Gosta

Dostaviti:  
I. Naslovu preporučeno





REPUBLIKA HRVATSKA  
Ministarstvo državne imovine

KLASA: 940-01/18-03/1780  
URBROJ: 536-03-02-03/03-18-06

Zagreb, 13. kolovoz 2018.

ŽUPANIJA MEĐIMURSKA OPĆINA KOTORIBA	
Primljeno	21-08-2018
Klasifikacijska oznaka	Org. jed.
350-01/18-01/17	
Uredbeni broj	Pril. Vrij.
5109/9-18-6-1	

REPUBLIKA HRVATSKA  
MEĐIMURSKA ŽUPANIJA  
OPĆINA KOTORIBA

Kolodvorska 4  
40329 Kotoriba

PREDMET: Prijedlog II. Izmjena i dopuna Prostornog plana uređenja Općine Kotoriba  
- mišljenje na Plan u postupku javne rasprave - daje se  
VEZA: Vaš dopis KLASA: 350-01/18-01/17, URBROJ: 2109/9-04-18-6 od  
30. srpnja 2018. godine

Poštovani,

Ministarstvo državne imovine temeljem članka 9. stavka 1 Zakona o upravljanju državnom imovinom („Narodne Novine“, br.52/18) te članku 101. Zakona o prostornom uređenju („Narodne novine“, br.153/13 i 65/17) u predmetu zahtjeva Općine Kotoriba – daje pozitivno mišljenje Općini Kotoriba u Međimurskoj županiji na Nacrt konačnog prijedloga za javnu raspravu II. Izmjena i dopuna Prostornog plana uređenja Općine Kotoriba.

Naime, temeljem predmetnih izmjena i dopuna koje obuhvaćaju grafički i tekstualni dio Plana nije došlo do umanjenja tržišne vrijednosti nekretnina u vlasništvu Republike Hrvatske.

S poštovanjem,





**HRVATSKE VODE**  
 VODNOGOSPODARSKI ODJEL  
 ZA MURU I GORNJU DRAVU  
 42000 Varaždin, Medimurska 26b

Telefon: 042 / 40 70 00

Telefax: 042 / 40 70 03

KLASA: 350-02/18-01/0000209  
 URBROJ: 374-26-1-18-4  
 Datum: 20.08.2018

PRIMLJENO		23.08.2018	
Klasifikacijska oznaka	350-02/18-01/17	Org. jed.	
Urudžbeni broj	103/3-18-18-4	Pril.	Vrij.

**ŽUPANIJA MEDIMURSKA**  
**OPĆINA KOTORIBA**

**MEDIMURSKA ŽUPANIJA**  
**Općina Kotoriba**  
 Jedinствени upravni odjel

**PREDMET:** II. izmjene i dopune PPU-a Općine Kotoriba  
 - javna rasprava

Obavještavamo vas da smo pregledom dostupne dokumentacije konstatirali da prijedlog II. izmjena i dopuna PPU-a Općine Kotoriba uvažava potrebe vodnoga gospodarstva, kako u tekstualnom, tako i u grafičkom dijelu, pa nemamo primjedbi ni dodatnih zahtjeva.

Za sva dodatna pojašnjenja stojimo vam na raspolaganju.

S poštovanjem,

Direktor:

  
 Danijel Bujić, dipl. ing. grad.  


**Obavijest o tome:**

1. Služba zaštite od štetnog djelovanja voda - ovdje
2. VGI za mali sliv Trnava, Čakovec
3. Arhiv - ovdje



072586135




**HŽ INFRASTRUKTURA**

10 000 Zagreb, Mihanovićeve 12

 SEKTOR ZA RAZVOJ, PRIPREMU  
I PROVEDBU INVESTICIJA I EU  
FONDOVA

tel: +385 (0)1 4533778

fax: +385 (0)1 3783396

e-mail: goran.ilkoski@hzinfra.hr

naš broj i znak: 8052/18, 1.3.1. GI

vaš broj i znak: KLASA: 350-01/18-01/17

URBROJ: 2109/9-18-22

datum: 17.08. 2018.

 ŽUPANIJA MEDIMURSKA  
OPĆINA KOTORIBA

Primijeno	23-08-2018
Klasifikacijska oznaka	350-01/18-01/17
Org. jed.	
Uredbeni broj	1103/9-18-22-1
Pril.	
Vrij.	

 REPUBLIKA HRVATSKA  
MEDIMURSKA ŽUPANIJA  
OPĆINA KOTORIBA  
Jedinstveni upravni odjel  
Kolodvorska 4  
40329 Kotoriba

**Predmet: Izrada II. izmjena i dopuna Prostornog plana uređenja Općine (PPUO) Kotoriba  
- dostava mišljenja na prijedlog II. izmjene i dopune PPUO Kotoriba**

Sukladno članku 101. Zakona o prostornom uređenju, suglasni smo s unosom trase nove planirane željezničke pruge Korivnica – Kotoriba – državna granica po ldejnomo rješenju iz Studije okvirnih mogućnosti izgradnje nove željezničke pruge Koprivnica – Kotoriba – Državna granica.

Prema dostavljenom prijedlogu II. izmjene i dopune PPUO Kotoriba valorizirani su naši zahtjevi iz dopisa 4515/18, 1.3.1. GI, od 08.05.2018. u pogledu odredbi o zaštiti zaštitnog pružnog pojasa u postupcima izdavanja akata za provedbu dokumenata prostornoga uređenja odnosno odobravanja građenja po posebnom propisu te u pogledu ispravnog korištenja naziva i oznaka željezničkih pruga i službenih mjesta (kolodvor Kotoriba). U tom smislu nemamo primjedbi na prijedlog II. izmjene i dopune PPUO Kotoriba.

S poštovanjem,

 DIREKTOR SEKTORA ZA RAZVOJ, PRIPREMU I  
PROVEDBU INVESTICIJA I EU FONDOVA

M. Mirko Franović, dipl.ing.



HŽ Infrastruktura d.o.o. ZAGREB, Mihanovićeve 12, TRGOVAČKI SUD U ZAGREBU, MBS: 08090485, OIB 38901919995,  
Naziv i sjedište banke: Privredna banka Zagreb d.d., Zagreb, Radnička cesta 50, BROJ RAČUNA: HR4423400091110252004,  
TEMELJNI KAPITAL: 224.188.000,00 kuna,  
PREDSJEDNIK UPRAVE: Ivan Košić, dipl.ing. grad.  
ČLANOVI UPRAVE: mr. sc. Darko Barišić, dipl.ing.; Nikola Ljuban, dipl.ing.; Krunoslav Papić, dipl.ing.; Marko Z. Žubrinić, dipl.ing.

Kotoriba 13.04. 2018

Gadama - Toprina d.o.o  
Dr. Teta V  
Kotoriba 89240427790

O budućnosti na čestici 5676 planiramo  
proširenje i gradnju farme za kaze, jer  
namu proširenje iste nedovoljno upitni na  
postojećoj lokaciji. Na gradnju zgrade sa  
životinjama planiramo i svinac. i neke infestacije  
sadržaje. Učinimo da nam se upitni. Isto uneseno  
u prostornom planu.

Oliverka Gadama

GRUPA GRAĐANA

14.08.2018.

KOTORIBA

POŠTOVANI,

MOLIMO VAS DA SE STANDEMO NAČEJE UNUTAR  
GOSPODARSKO ZONE JUG SHANJI, ODNOSNO SVEDU  
NAKSIMALNO U OKVIRE LEGALNOG, TRAJINO DA

SE K.Č. 5663, 5633 I DIO K.Č. 5630/16 STAVI  
U GOSPODARSKU ZONU, A DIO K.Č. 5650 PRAKARUENI  
U ZELENILO,

TAKOĐER TRAJINO DA SE PRILAZ DO JUŽNO  
I ZVEĐENIH ZGRADA PREDVIDI IZ SREDIŠTA, A NE  
PREKO K.Č. 5633 JER JE ONA PRODAVA ZA  
GOSPODARSKU NAMENU,

S POŠTOVANJEM

GRUPA GRAĐANA



#### 4. AKTI I DRUGI DOKAZI

##### - Zaključak o utvrđivanju prijedloga za javnu raspravu

Na temelju članka 95. stavak 2. i članka 96. stavak 3. Zakona o prostornom uređenju („Narodne novine“ broj 153/13 i 65/17) i članka 44. Statuta Općine Kotoriba („Službeni glasnik Međimurske županije“ br. 2/18), načelnik Općine Kotoriba donosi:

#### ZAKLJUČAK

##### o utvrđivanju Prijedloga II. izmjena i dopuna Prostornog plana uređenja Općine Kotoriba za javnu raspravu

###### I.

Prijedlog II. izmjena i dopuna Prostornog plana uređenja Općine Kotoriba za javnu raspravu utvrđuje se temeljem elaborata Nacrta prijedloga II. izmjena i dopuna Prostornog plana uređenja Općine Kotoriba, izrađenog od Urbia d.o.o. Čakovec, koji se nalazi u prilogu i čini sastavni dio ovog Zaključka.

###### II.

Javna rasprava će trajati od **07.08.2018. godine do 17.08.2018. godine.**

Javni uvid u Prijedlog II. izmjena i dopuna Prostornog plana uređenja Općine Kotoriba moći će se izvršiti za vrijeme trajanja javne rasprave u prostorijama Općine Kotoriba, Kolodvorska 4, 40329 Kotoriba svakog radnog dana u vremenu od 7.00 do 15.00 sati i na web stranicama Općine Kotoriba [www.kotoriba.hr](http://www.kotoriba.hr).

###### III.

Javno izlaganje Prijedloga II. izmjena i dopuna Prostornog plana uređenja Općine Kotoriba organizirat će se u prostorijama Općine Kotoriba, Kolodvorska 4, 40329 Kotoriba i to **09.08.2018. godine u 11.00 sati.**

###### IV.

Primjedbe i prijedloge sudionici mogu davati tijekom javne rasprave, zaključno s **17.08.2018. godine** i to na slijedeći način:

- postavljanjem pitanja tijekom javnog izlaganja o predloženim rješenjima
- davanjem prijedloga i primjedbi u zapisnik za vrijeme izlaganja
- upućivanjem pismenih prijedloga i primjedbi Jedinственом upravnom odjelu, Kolodvorska 4, 40329 Kotoriba. Prijedlozi i primjedbe koje nisu dostavljene u roku ili nisu čitljivo napisani, ne mogu se uzeti u obzir u pripremi Izvješća o javnoj raspravi.

Podnositelji trebaju na podnesku navesti adresu za dostavu odgovora.

###### V.

Obavijest o javnoj raspravi o Prijedlogu II. izmjena i dopuna Prostornog plana uređenja Općine Kotoriba objavit će se u lokalnom tisku, na mrežnim stranicama Općine Kotoriba ([www.kotoriba.hr](http://www.kotoriba.hr)) i na mrežnim stranicama Ministarstva graditeljstva i prostornog uređenja ([www.mgipu.hr](http://www.mgipu.hr))

KLASA: 350-01/18-01/02  
URBROJ: 2109/9-18-37  
Kotoriba, 27. srpnja 2018.





- Objava javne rasprave u listu „Međimurje“ 30.07.2018. s dokazima objave

REPUBLIKA HRVATSKA  
MEĐIMURSKA ŽUPANIJA  
OPĆINA KOTORIBA

Na temelju članka 96. stavka 3. Zakona o prostornom uređenju („Narodne novine“ broj 153/13 i 65/17) i Zaključka načelnika Općine Kotoriba, Klasa: 350-01/18-01/02, Urbroj: 2109/9-18-37 od 27. srpnja 2018. godine objavljuje se:

## JAVNA RASPRAVA

o Prijedlogu II. Izmjene i dopune  
Prostornog plana uređenja Općine Kotoriba

1. Javna rasprava će trajati od **7.8.2018. do 17.8.2018.**
2. Javni uvid u prijedlog II. izmjena i dopuna Prostornog plana uređenja Općine Kotoriba moći će se izvršiti za vrijeme trajanja javne rasprave u prostorijama Općine Kotoriba, Kolodvorska 4, 40329 Kotoriba svakog radnog dana u vremenu od 7:00 do 15:00 sati i na web stranicama Općine Kotoriba [www.kotoriba.hr](http://www.kotoriba.hr)
3. Javno izlaganje Prijedloga II. izmjena i dopuna Prostornog plana uređenja Općine Kotoriba organizirat će se u prostorijama Općine Kotoriba, Kolodvorska 4, 40329 Kotoriba i to **9.8.2018. godine u 11:00 sati.**
4. Primjedbe i prijedloge sudionici mogu davati tijekom javne rasprave, zaključno sa 17.8.2018. godine i to na sljedeći način:
  - postavljanjem pitanja tijekom javnog izlaganja o predloženim rješenjima,
  - davanjem prijedloga i primjedbi u zapisnik za vrijeme izlaganja,
  - upućivanjem pismenih prijedloga i primjedbi Jedinstvenom upravnom odjelu, Kolodvorska 4, 40329 Kotoriba.

Prijedlozi i primjedbe koji nisu dostavljeni u roku ili nisu čitljivo napisani, ne moraju se uzeti u obzir u pripremi Izvješća o javnoj raspravi.

Podnositelji trebaju na podnesku navesti adresu za dostavu odgovora.

KLASA: 350-01/18-01/02  
URBROJ: 2109/9-18-38

131/R

33

- Preslika objave s mrežnih stranica Ministarstva graditeljstva i prostornog uređenja

The screenshot shows the website of the Ministry of Construction and Spatial Planning of the Republic of Croatia. The page is titled "Informacije o javnim raspravama" (Information about public consultations). It provides details about a public consultation for the spatial plan of the Municipality of Kotoriba, held on July 27, 2016. The page includes a navigation menu on the left and a main content area with text and a list of related documents.

**NAVIGACIJA**

**NOVOSTI I SAJTOVI**

**O SAJTA**

**GRADITELJSTVO**

**Prostorni planovi**

- **Informacije o planovima u izradi**
- Izvješće o javnoj raspravi
- Prostorni planovi uređenja gradova i općina
- Prostorni planovi županija
- Radna zajednica Alpa-Jadransko
- Otvorili radionicu "Mirisima za sreću prostorni planova"
- Sufinansiranje izrade prostornih planova jedinica lokalne i područne (regionalne) samouprave za 2016. godinu

**PROSTORNO UREĐENJE** » **Prostorni planovi** » **Informacije o planovima u izradi** » **Informacije o javnim raspravama**

### Informacije o javnim raspravama

Tema(jan odobri) Zakona o prostornom uređenju („Službeni glasnik“, broj 153/13, 65/17.), nasloj) izrade prostornih planova dužan je objaviti informaciju o javnoj raspravi o predlozima prostornog plana i na mrežnim stranicama Ministarstva graditeljstva i prostornog uređenja.

Obavijest o javnoj raspravi mora sadržavati: mjesto, datum početka i trajanje javnog suda o predlozima prostornog plana, mjesto i datum početka ili dana javnih usluganja, način suradnja javnom sudu za sudjelovanje u javnoj raspravi te rok i bojem se nastavlja izrade dostavljaju poanta odvijanja, prijedlozi i privjedbe na gljednoj prostornog plana. Dostavio se najmanje osam dana prije početka javne rasprave na adresu elektroničke pošte: [mgp@mgp.gov.hr](mailto:mgp@mgp.gov.hr).

**Informacije o javnim raspravama:**

» 27.07.2016. – Informacija o javnoj raspravi o predlozima II. izmjene i dopune Prostornog plana uređenja Općine Kotoriba



REPUBLIKA HRVATSKA  
MEĐIMURSKA ŽUPANIJA  
OPĆINA KOTORIBA

Na temelju članka 96. stavka 3. Zakona o prostornom uređenju („Narodne novine“ broj 153/13 i 65/17) i Zaključka načelnika Općine Kotoriba, Klasa: 350-01/18-01/02, Urbroj: 2109/9-18-37 od 27. srpnja 2018. godine objavljuje se:

**JAVNA RASPRAVA  
o Prijedlogu II. izmjene i dopune  
Prostornog plana uređenja Općine Kotoriba**

1. Javna rasprava će trajati od **07.08.2018. do 17.08.2018.**
2. Javni uvid u prijedlog II. izmjena i dopuna Prostornog plana uređenja Općine Kotoriba moći će se izvršiti za vrijeme trajanja javne rasprave u prostorijama Općine Kotoriba, Kolodvorska 4, 40329 Kotoriba svakog radnog dana u vremenu od 7,00 do 15,00 sati i na web stranicama Općine Kotoriba [www.kotoriba.hr](http://www.kotoriba.hr)
3. Javno izlaganje Prijedloga II. izmjena i dopuna Prostornog plana uređenja Općine Kotoriba organizirat će se u prostorijama Općine Kotoriba, Kolodvorska 4, 40329 Kotoriba i to **09.08.2018. godine u 11.00 sati.**
4. Primjedbe i prijedloge sudionici mogu davati tijekom javne rasprave, zaključno sa 17.08.2018. godine i to na slijedeći način:
  - postavljanjem pitanja tijekom javnog izlaganja o predloženim rješenjima
  - davanjem prijedloga i primjedbi u zapisnik za vrijeme izlaganja,
  - upućivanjem pismenih prijedloga i primjedbi Jedinštvnom upravnom odjelu, Kolodvorska 4, 40329 Kotoriba

Prijedlozi i primjedbe koji nisu dostavljeni u roku ili nisu čitljivo napisani, ne moraju se uzeti u obzir u pripremi Izvješća o javnoj raspravi.

Podnositelji trebaju na podnesku navesti adresu za dostavu odgovora.

KLASA: 350-01/18-01/02  
URBROJ: 2109/9-18-38  
Kotoriba, 27. srpnja 2018.

- Preslika objave s mrežnih stranica Općine Kotoriba

www.kotoriba.hr/index.php/opcina-kotoriba/ostalo/vijesti-iz-opcine/item/764-javna-rasprava-o-prijedlogu-ii-izmjeni


Karte posresnih pod: Objednjeni plan op:





**Općina Kotoriba** POČETNA UPRAVA

## Vijesti iz Općine

### POZIV NA JAVNU RASPRAVU o Prijedlogu II. izmjena i dopuna Prostornog plana uređenja Općine Kotoriba

Srpanj 27, 2018. Objavljeno: Vijesti iz Općine Kotoriba



Podijeli o:    

Na temelju članka 96. stavka 3. Zakona o prostornom uređenju („Narodne novine“ broj 153/13 i 65/17) i Zaključka načelnika Općine Kotoriba, Klasa: 350-01/18-01/02, Urbroj: 2109/9-18-37 od 27. srpnja 2018. godine objavljuje se:

**JAVNA RASPRAVA o Prijedlogu II. izmjene i dopune Prostornog plana uređenja Općine Kotoriba**

www.kotoriba.hr/index.php/opcina-kotoriba/ostalo/vijesti-iz-opcine/item/764-javna-rasprava-o-prijedlogu-ii-izmjena-i

d.o.o.  Karte potresnih pod  Objednjeni plan op

## Općina Kotoriba

POČETNA UPRAVA

### JAVNA RASPRAVA o Prijedlogu II, izmjene i dopune Prostornog plana uređenja Općine Kotoriba

1. Javna rasprava će trajati od **07.08.2018. do 17.08.2018.**
2. Javni uvid u prijedlog II, izmjena i dopuna Prostornog plana uređenja Općine Kotoriba moći će se izvršiti za vrijeme trajanja javne rasprave u prostorijama Općine Kotoriba, Kolodvorska 4, 40329 Kotoriba svakog radnog dana u vremenu od 7,00 do 15,00 sati i na web stranicama Općine Kotoriba [www.kotoriba.hr](http://www.kotoriba.hr)
3. Javno izlaganje Prijedloga II, izmjena i dopuna Prostornog plana uređenja Općine Kotoriba organizirat će se u prostorijama Općine Kotoriba, Kolodvorska 4, 40329 Kotoriba i to **09.08.2018. godine u 11.00 sati.**
4. Primjedbe i prijedloge sudionici mogu davati tijekom javne rasprave, zaključno sa 17.08.2018. godine i to na sljedeći način:
  - postavljanjem pitanja tijekom javnog izlaganja o predloženim rješenjima
  - davanjem prijedloga i primjedbi u zapisnik za vrijeme izlaganja,
  - upućivanjem pismenih prijedloga i primjedbi Jedinstvenom upravnom odjelu, Kolodvorska 4, 40329 Kotoriba

Prijedlozi i primjedbe koji nisu dostavljeni u roku ili nisu čitljivo napisani, ne moraju se uzeti u obzir u pripremi Izvješća o javnoj raspravi.

Podnositelji trebaju na podnesku navesti adresu za dostavu odgovora.

KLASA: 350-01/18-01/02

URBROJ: 2109/9-18-38

Kotoriba, 27. srpnja 2018.

#### PRILOZI

1. KORIŠTENJE I NAMJENA POVRŠINA
  2. INFRASTRUKTURNI SUSTAVI
  3. UVJETI KORIŠTENJA, UREĐENJA I ZAŠTITE PROSTORA
  - 4.1. GRAĐEVINSKO PODRUČJE NASELJA KOTORIBA
  - 4.2. IZDOJENO GRAĐEVINSKO PODRUČJE IZVAN NASELJA
  - 4.3. IZDOJENO GRAĐEVINSKO PODRUČJE IZVAN NASELJA
  - 4.4. IZDOJENO GRAĐEVINSKO PODRUČJE IZVAN NASELJA
  - 4.5. IZDOJENA GRAĐEVINSKA PODRUČJA IZVAN NASELJA
  - II. EVIDENCIJA POSTUPKA IZRADE I DONOŠENJA ID PPUO
  - II. IZMJENE I DOPUNE PROSTORNOG PLANA UREĐENJA OPĆINE KOTORIBA
  - II. IZMJENE I DOPUNE PROSTORNOG PLANA UREĐENJA OPĆINE KOTORIBA
    - Prostorni plan
- PRIJEDLOG II. IZMJENE I DOPUNE PROSTORNOG PLANA UREĐENJA OPĆINE KOTORIBA

## - Zapisnik o javnom izlaganju s popisom prisutnih



REPUBLIKA HRVATSKA  
MEĐIMURSKA ŽUPANIJA  
OPĆINA KOTORIBA

Jedinstveni upravni odjel Općine  
KLASA: 350-01/18-01/17  
URBROJ: 2109/9-18-37  
Kotoriba, 9. kolovoza 2018.

# ZAPISNIK

sastavljen 9.kolovoza 2018. godine u prostorijama Općine Kotoriba (vijećnici) prilikom javnog izlaganja prijedloga II.izmjena i dopuna PPUO Kotoriba ( Službeni glasnik Međimurske županije 16/6 i 9/12)

Posebnom obavijesti o javnoj raspravi pozvana su sva javnopravna tijela temeljem Zakona o prostornom uređenju (NN RH broj 153/13 i 65/17),a obavijest o javnoj raspravi i link za uvid u prijedlog plana za javnu raspravu nalazio se na Internet stranicama Općine Kotoriba. Također, objavljen je Oglas o javnoj raspravi u Listu Međimurje 30. srpnja 2018 .godine.

Javno izlaganje započelo je u 11 sati.

Javnom izlaganju su bili nazočni: Općinski načelnik Ljubomir Grgec, Zamjenik općinskog načelnika Roberto Ujlaki, predsjednik Općinskog vijeća Stanko Vugrinčić ,Pročelnica Jedinstvenog upravnog odjela Općine Kotoriba Karolina Bajkovec Horvat, , u ime izrađivača tvrtke „Urbia“ Vesna Makovec te ostali nazočni navedeni u Evidenciji prisutnih na javnom izlaganju prijedloga II.izmjena i dopuna PPUO Kotoriba, koji je sastavni dio ovog zapisnika.

Načelnik Općine Kotoriba Ljubomir Grgec uvodno je pozdravio nazočne i zahvalio im na odazivu, ukratko upoznao nazočne sa potrebom Izmjena i dopuna prostornog plana te dao riječ predstavnici izrađivača, Vesni Makovec, koja je obrazložila Prijedlog II.izmjena i dopuna Prostornog plana Općine Kotoriba. U svom izlaganju Vesna Makovec je objasnila da su temeljem zadobivenih podataka od strane Državne geodetske uprave, granice Općine promijenjene u odnosu na granice katastarske Općine ali da nema konkretnog objašnjenja u kojem trenutku i prema kojem aktu je to učinjeno. Objasnila je da je novim prostornim planom povećano građevinsko područje za 0.6 ha,a mijenjala se i namjena čestica HŽ-a radi daljnje procedure potraživanja od strane Općine Kotoriba prema Ministarstvu upravljanja državnom imovinom da spomenuta čestica pređe u Općinsko vlasništvo. Spomenula je problem koji ima bio postrojenje sa uporabnom dozvolom te istaknula da će taj problem biti riješen s izmjenama i dopunama prostornog plana. Objasnila je da je dodana još jedna sportsko-rekreacijska zona Naderdov 2, za koju je načelnik zatražio da se preimenuje u Vugrad s obzirom da je taj naziv općepoznat za taj dio Kotoribe te da se ista spoji s postojećom sportsko-rekreacijskom zonom Naderdov. Spomenuta je i promjena na česticama u Ulici kralja Petra Krešimira IV, kako bi se u budućnosti omogućila parcelacija prostora za eventualna nova gradilišta. Također, ovaj prostorni plan omogućava legalizaciju postojećih objekata Romskog naselja u Kotoribi, dodaje se

trasa potrebna za koridor Kotoriba – Koprivnica koja je obuhvaćena izmjenama i dopunama prostornog plana Međimurske Županije i dodaju se područja za tzv. zrenje gnoja.

Nakon izlaganja Vesna Makovec je dala mogućnost nazočnima da traže dodatna pojašnjenja i postavila pitanja vezana uz prijedlog II. izmjena i dopuna prostornog plana uređenja Općine Kotoriba.

Načelnik Općine postavio je pitanje zaštićenog pojasa oko Kotoribe i mogućnosti da se isti ukine. U raspravu se uključila i predstavnica Zavoda za prostorno uređenje, Mirjana Pintar i predstavnica izvođača Vesna Makovec. Predstavnica Zavoda za prostorno uređenje Mirjana Pintar rekla je kako je s tim zahtjevom potrebno krenuti prema Skupštini koja je usvojila prvotnu odluku. Načelnik je spomenuo problem asfaltiranja ceste Kotoriba-Goričan koja zbog zaštićenog pojasa u kojem se nalazi ne može biti funkcionalno napravljena. Načelnik je apelirao da se nađe načina da se taj pojas ukine jer onemogućava razvoj i prometnu povezanost Kotoribe. Predstavnica Zavoda za prostorno uređenje dotakla se i teme trase nove željezničke pruge Kotoriba-Koprivnica za koju je predstavnica izvođača Vesna Makovec izjavila da je u potpunosti napravljena u skladu s zahtjevima HŽ-a. Načelnik je napomenuo da predlaže spajanje postojeće sportsko-rekreativne zone Nađerđov sa novom zonom Vugrad ( u prijedlogu imenovano kao Nađerđov II)

Ispred Općinskog vijeća, javio se gosp. Rađmanić Zoran o pitanju mijenjanja granica Općine, izgrađenosti poduzetničkih zona i legalizacije Romskog naselja. Predlaže da se Romsko naselje ostavi u okvirima kakvo je prvotno ucrtano s obzirom da se suprotnim potiče ilegalna izgradnja. Načelnik je rekao kako će se o granicama Općine dodatno raspravljati i tražiti vraćanje na prethodno stanje te da će se dodatno razmotriti granice sadašnjeg Romskog naselja.

Predstavnik INE d.o.o. gosp. Branko Krištofek, izrazio je zadovoljstvo ucrtanim zahtjevima INE d.o.o. i dodatno pojasnio pitanja vezana uz istražne prostore.

Predstavnica izvođača, Vesna Makovec, napomenula je da javna rasprava traje do kraja narednog tjedna i predložila je da se, ukoliko postoje, daljnja pitanja ili primjedbe dostave pismenim putem kako bi se mogli dodatno razmotriti.

Kako se više nitko nije javio za riječ, javna rasprava završena je u 12.10 sati.

ZA NOSITELJA IZRADE:

Pročelnica JUO Općine Kotoriba

Karolina Bekjovec Horvat







REPUBLIKA HRVATSKA  
MEĐIMURSKA ŽUPANIJA  
OPĆINA KOTORIBA

## EVIDENCIJA

prisutnih na javnom izlaganju prijedloga

II. izmjena i dopuna PPUO Kotoriba

Prostorije vijećnice Općine Kotoriba, 9.8.2018. godine, početak u 11:00 sati

Ime i prezime	Naziv	POTPIS
KAROLINA DAIJKOVIC HRVAT	LUD Općine Kotoriba	
MARIJELA BARTOLIC	OV općine Kotoriba	
SLAVICA MARUŠIĆ	OV općine Kotoriba	
VEDRAN GOLUB	OV općine KOTORIBA	
ANTUN HORVAT	OV OPĆINE KOTORIBA	
MIRJANA ŽINAR	ZAVOD ZA PROJEKTOVANJE I VEŠTAČENJE MI	
Zoran Radmanić	vijećnik OV Kotoriba	
Vesna Makovec	UHTA d.o.o.	
IVAN SEBESTIĆ	HRVATSKE VOJDE	
Branko Matuš	S.R.D. „Žužićka“	
BRANKO KRISTOFER	INA d.d	
IVAN KOS	EVRO KOTOR d.o.o.	
STANKO VUGRINCIC	PRIO OPĆINSKOG VIJEĆA	

