



**REPUBLIKA HRVATSKA
MEĐIMURSKA ŽUPANIJA
OPĆINA SELNICA**

KLASA: 350-02/21-01/02
URBROJ: 2109-15-22-64
SELNICA, 06.04.2022.

**IZVJEŠĆE O PONOVNOJ JAVNOJ RASPRAVI
V. IZMJENA I DOPUNA PROSTORNOG PLANA UREĐENJA
OPĆINE SELNICA**

SADRŽAJ:

1. PODACI IZ OBJAVE JAVNE RASPRAVE

2. POPIS SUDIONIKA U PONOVNOJ JAVNOJ RASPRAVI KOJI SU POZVANI POSEBNOM OBAVIJESTI O PONOVNOJ JAVNOJ RASPRAVI

3. POPIS SUDIONIKA U PONOVNOJ JAVNOJ RASPRAVI, OPIS MIŠLJENJA, PRIJEDLOGA I PRIMJEDBI NA PRIJEDLOG V. IZMJENA I DOPUNA PROSTORNOG PLANA UREĐENJA OPĆINE SELNICA – ODREĐENJE O NJIHOVU PRIHVAĆANJU, DJELOMIČNOM PRIHVAĆANJU ILI ODBIJANJU

4. AKTI I DRUGI DOKAZI

- Zaključak o utvrđivanju prijedloga za ponovnu javnu raspravu
- Objava ponovne javne rasprave u lokalnom tisku s dokazima objave
- Preslika objave s mrežnih stranica Ministarstva prostornoga uređenja, graditeljstva i državne imovine
- Preslika objave s mrežnih stranica Općine Selnica
- Zapisnik o javnom izlaganju s popisom prisutnih

1. PODACI IZ OBJAVE PONOJVNE JAVNE RASPRAVE



REPUBLIKA HRVATSKA
MEĐIMURSKA ŽUPANIJA
OPĆINA SELNICA
Jelačićev trg 4, 40314 Selnica

KLASA: 350-02/21-01/02
URBROJ: 2109-15-22-52
Selnica, 7. ožujka 2022.

Na temelju članka 96. stavka 3. Zakona o prostornom uređenju („Narodne novine“ broj 153/13, 65/17, 114/18, 39/19, 98/19) i Zaključka općinskog načelnika Općine Selnica, KLASA: 350-02/21-01/02, URBROJ: 2109-15-22-51 od 07. ožujka 2022., objavljuje se

PONOJVNA JAVNA RASPRAVA O PRIJEDLOGU

V. izmjena i dopuna Prostornog plana uređenja Općine Selnica
(„Službeni glasnik Međimurske županije“ br. 10/07, 9/14, 10/15, 7/17 i 5/20)

1. Ponovna javna rasprava će trajati od **18.03.2022. do 28.03.2022. godine.**
2. Javni uvid u Prijedlog V. izmjena i dopuna Prostornog plana uređenja Općine Selnica („Službeni glasnik Međimurske županije“ br. 10/07, 9/14, 10/15, 7/17 i 5/20) moći će se izvršiti za vrijeme trajanja ponovne javne rasprave u prostorijama Općine Selnica, Jelačićev trg 4, 40314 Selnica u uredovno radno vrijeme Jedininstvenog upravnog odjela i na mrežnim stranicama Općine Selnica <http://www.selnica.hr/>, te na mrežnim stranicama stručnog izrađivača <http://urbia.hr/>.
3. Javno izlaganje Prijedloga V. izmjena i dopuna Prostornog plana uređenja Općine Selnica organizirat će se u prostorijama Društvenog doma Selnica, Trg sv. Marka 2, 40314 Selnica (stara škola) i to **22.03.2022. godine (utorak) u 13:00 sati.**
4. Nova mišljenja, prijedlozi i primjedbe na izmijenjen prijedlog prostornog plana mogu se podnositi samo u vezi s dijelovima prijedloga prostornog plana koji su u odnosu na prvi prijedlog izmijenjeni, sukladno Izvješću o javnoj raspravi, KLASA: 350-02/21-01/02, URBROJ: 2109-15-22-50, Selnica, 07.03.2022.
5. Primjedbe i prijedloge sudionici mogu davati tijekom ponovne javne rasprave, zaključno sa **28.03.2022.** godine i to na slijedeći način:
 - postavljanjem pitanja tijekom javnog izlaganja o predloženim rješenjima
 - davanjem prijedloga i primjedbi u zapisnik za vrijeme izlaganja,
 - upućivanjem pisanih prijedloga i primjedbi Jedininstvenom upravnom odjelu Općine Selnica, Jelačićev trg 4, 40314 Selnica.

Prijedlozi i primjedbe koji nisu dostavljeni u roku ili nisu čitljivo napisani, ne moraju se uzeti u obzir u pripremi Izvješća o ponovnoj javnoj raspravi. Podnositelji trebaju na podnesku navesti adresu za dostavu odgovora.

OPĆINSKI NAČELNIK
Ervin Vičević

2. POPIS SUDIONIKA U PONOVOJ JAVNOJ RASPRAVI KOJI SU POZVANI POSEBOM OBAVIJESTI O PONOVOJ JAVNOJ RASPRAVI



KLASA: 350-02/21-01/02
URBROJ: 2109-15-22-53
Selnica, 9. ožujka 2022.

PREDMET: **Prijedlog V. izmjena i dopuna Prostornog plana uređenja Općine Selnica („Službeni glasnik Medimurske županije“ br. 10/07, 9/14, 10/15, 7/17 i 5/20)**

- Posebna obavijest o ponovnoj javnoj raspravi

Poštovani,

na temelju članka 97. Zakona o prostornom uređenju („Narodne Novine“ broj 153/13, 65/17, 114/18, 39/19 i 98/19) obavještavamo Vas da je objavljena ponovna javna rasprava na Prijedlog V. izmjena i dopuna Prostornog plana uređenja Općine Selnica („Službeni glasnik Medimurske županije“ br. 10/07, 9/14, 10/15, 7/17 i 5/20).

Ponovna javna rasprava, odnosno javni uvid trajat će **od 18.03.2022. do 28.03.2022. godine** s napomenom da će se javno izlaganje održati **22.03.2022. godine (utorak) u 13:00 sati** u prostorijama Društvenog doma Selnica (stara škola), Trg sv. Marka 2, 40314 Selnica. Prijedlog plana nalazi se dostupan na mrežnim stranicama Općine Selnica <http://www.selnica.hr/> odakle se može preuzeti od dana početka ponovne javne rasprave. Također će se obavijest o ponovnoj javnoj raspravi i link za uvid u prijedlog plana za ponovnu javnu raspravu nalaziti i na mrežnim stranicama izrađivača plana <http://urbia.hr/>.

Nova mišljenja, prijedlozi i primjedbe na izmijenjen prijedlog prostornog plana mogu se podnositi samo u vezi s dijelovima prijedloga prostornog plana koji su u odnosu na prvi prijedlog izmijenjeni, sukladno Izvješću o javnoj raspravi, KLASA: 350-02/21-01/02, URBROJ: 2109-15-22-50, Selnica, 07.03.2022.

Ako svoje mišljenje ne dostavite u gore navedenom roku, smatra se da je mišljenje dano i da je prijedlog izrađen u skladu s danim zahtjevima, odnosno s posebnim propisom i /ili dokumentom koji je od utjecaja na prostorni plan.

S poštovanjem,

ZA NOSITELJA IZRADE
NAČELNIK OPĆINE SELNICA
ERVIN VIČEVIĆ

Dostaviti:

1. Ministarstvo poljoprivrede, Ul. Grada Vukovara 78, Zagreb
2. Ministarstvo gospodarstva i održivog razvoja, Uprava za industriju, poduzetništvo i obrt, Sektor za rudarstvo, Ulica grada Vukovara 78, Zagreb
3. Ministarstvo prostornoga uređenja, graditeljstva i državne imovine, Uprava državne imovine, Ulica Ivana Dežmana 10, Zagreb
4. Ministarstvo kulture i medija, Uprava za zaštitu kulturne baštine, Konzervatorski odjel u Varaždinu, Ivana Gundulića 2, Varaždin
5. Ministarstvo unutarnjih poslova, Ravnateljstvo civilne zaštite, Područni ured civilne zaštite Varaždin, Služba civilne zaštite Čakovec, Zrinsko – Frankopanska 9, Čakovec
6. Ministarstvo unutarnjih poslova, Ravnateljstvo civilne zaštite, Područni ured civilne zaštite Varaždin, Služba civilne zaštite Čakovec, Odjel inspekcije, Zrinsko – Frankopanska 9, Čakovec
7. Hrvatska regulatorna agencija za mrežne djelatnosti, Ulica R. F. Mihanovića 9, Zagreb
8. Agencija za ugljikovodike, Miramarska 24, Zagreb
9. Međimurska županija, Upravni odjel za prostorno uređenje, gradnju i zaštitu okoliša, Rudera Boškovića 2, Čakovec
10. Međimurska županija, Zavod za prostorno uređenje Međimurske županije, Rudera Boškovića 2, Čakovec
11. Međimurska županija, Županijska uprava za ceste Međimurske županije, Mihovljanska 70, Čakovec
12. Međimurska priroda, Javna ustanova za zaštitu prirode, Trg međimurske prirode 1, Križovec
13. Hrvatske ceste d.o.o., Sektor za studije i projektiranje, Vončinina 3, Zagreb
14. Hrvatske vode, VGO za Muru i gornju Dravu, Međimurska 26b, Varaždin
15. Hrvatske vode, VGI za mali sliv „Tmava“, Ivana Mažuranića 2, Čakovec
16. Plinacro d.o.o., Sektor transporta plina, Savska cesta 88a, Zagreb
17. INA – industrija nafte d.d., SD istraživanje i proizvodnja nafte i plina, Avenija Većeslava Holjevca 10, Zagreb
18. Međimurje plin d.o.o., Obrtnička 4, Čakovec
19. Međimurske vode d.o.o. Čakovec, Matice hrvatske 10, Čakovec
20. HOPS – Hrvatski operator prijenosnog sustava d.o.o., Sektor za tehničku potporu, Služba za pripremu izgradnje i izgradnju, Kupska 4., Zagreb
21. HEP d.d., Sektor za strategiju i razvoj, Ulica grada Vukovara 37, Zagreb
22. HEP Operator distribucijskog sustava d.o.o., Elektra Čakovec, Žrtava fašizma 2, Čakovec
23. Hrvatske šume, UŠP Koprivnica, Ivana Meštrovića 28, Koprivnica
24. Grad Mursko Središće, Trg B.J.Jelačića 10, M. Središće
25. Općina Sveti Martin na Muri, Trg sv. Martina 7, Sveti Martin na Muri
26. Općina Sveti Juraj na Bregu, Pleškovec 29, 40311 Lopatinec
27. Općina Štrigova, Štrigova 22, 40312
28. Općinsko vijeće – predsjednik Nikola Hren
29. MO Zebanec, Miljenko Vrančić, [REDACTED]
30. MO Praporčan, Antun Škvorc, [REDACTED]
31. MO Plešivica, Ivan Bistrović, [REDACTED]
32. MO MERHATOVEC, Dragutin Debelec, [REDACTED]
33. MO DONJI KONCOVČAK, David Jambrović, [REDACTED]
34. MO BUKOVEC, Klaudija Bistrović, [REDACTED]
35. MO Selnica – predsjednik Davor Debelec
36. MO Zavešćak – predsjednica Dragica Karlović

3. POPIS SUDIONIKA U PONOVOJ JAVNOJ RASPRAVI, OPIS MIŠLJENJA, PRIJEDLOGA I PRIMJEDBI NA PRIJEDLOG V. IZMJENA I DOPUNA PROSTORNOG PLANA UREĐENJA OPĆINE SELNICA – ODREĐENJE O NJIHOVU PRIHVAĆANJU, DJELOMIČNOM PRIHVAĆANJU ILI ODBIJANJU

R. BR.	PODNOŠITELJ PRIMJEDBE / PRIJEDLOGA / MIŠLJENJA	SUDJELOVANJE JAVNOPRAVNOG TIJELA U POSTUPKU PREMA ČL. 90. I 101. ZPU	PRIHVAĆANJE / NEPRIHVAĆANJE PRIMJEDBE ILI PRIJEDLOGA	SAŽETAK ZAHTJEVA, PRIMJEDBE ILI PRIJEDLOGA	OBRAZLOŽENJE
1.	<p>Ministarstvo unutarnjih poslova, Ravnateljstvo civilne zaštite, Područni ured civilne zaštite Varaždin, Služba civilne zaštite Čakovec, Odjel inspekcije</p> <p>KLASA: 350-02/21-01/02 URBROJ: 511-01-392-22-54 Zaprimljeno: 17.03.2022.</p>	<p>Na temelju upita nositelja izrade Plana, zahtjev javnopravnog tijela zaprimljen u Općini 19.08.2021.</p> <p>Mišljenje prema članku 101. stavcima 1. i 5. Zakona o prostornom uređenju.</p>	Nije primjedba, ni prijedlog na Plansko rješenje.	Opetovano iznijet zahtjev s početka izrade Plana.	Umjesto mišljenja na plansko rješenje opetovano se ponavlja isti zahtjev kao i na početku izrade Plana. Sukladno Zakonu o prostornom uređenju, smatra se da primjedbi na prijedlog Plana nema.
2.	<p>INA – industrija nafte d.d., Istraživanje i proizvodnja nafte i plina, Komercijalni poslovi i podrška poslovanju, Odnosi s državnim i lokalnom upravom</p> <p>KLASA: 350-02/21-01/02 URBROJ: 2109-15-22-55 Zaprimljeno: 18.03.2022.</p>	<p>Na temelju upita nositelja izrade Plana, zahtjev javnopravnog tijela zaprimljen u Općini 23.08.2021.</p> <p>Mišljenje prema članku 101. stavcima 1. i 5. Zakona o prostornom uređenju.</p>	Primjedba nje osnovana.	Traži se da se u kartografski prikaz br. 2. „Infrastrukturni sustavi“ ucrtaju bušotine Zb-4, Sel-1is, Mer-1 i Mer-2.	Temeljem usvojene istovjetne primjedbe dane tijekom osnovne javne rasprave, predmetne bušotine su ucrtane u kartografski prikaz br. 2.
3.	<p>Zvonko Kočila u ime Veronike Kočila</p> <p>KLASA: 350-02/21-01/02 URBROJ: 2109-15-22-57 Zaprimljeno: 25.03.2022.</p>	Primjedbe i prijedlozi prema članku 100. Zakona o prostornom uređenju.	Primjedba se ne usvaja.	Opetovano se traži usvajanje primjedbe o brisanju planirane ceste i ukidanju zelene površine na raskrižju na k.č. 17297/1 k.o. Selnica.	U ponovnoj javnoj raspravi obrađuju se samo primjedbe koje su prihvaćene tijekom osnovne javne rasprave. Predmetna planirana cesta je bila na isti način planirana i u IV. izmjenama i dopunama PPUO Selnica, odnosno njena trasa se ovim V. izmjenama i dopunama nije mijenjala.

4.	Međimurske vode d.o.o. KLASA: 350-02/21-01/02 URBROJ: 2109-15-22-58 Zaprimljeno: 25.03.2022.	Na temelju upita nositelja izrade Plana, zahtjev javnopravnog tijela zaprimljen u Općini 19.08.2021. Mišljenje prema članku 101. stavcima 1. i 5. Zakona o prostornom uređenju.	Primjedba se usvaja.	Traži se da se ucrtaju položaji precrpnih stanica sanitarne odvodnje u kartografski prikaz br. 2.	
5.	Zavod za prostorno uređenje Međimurske županije KLASA: 350-02/21-01/02 URBROJ: 2109-72-22-59 Zaprimljeno: 25.03.2022.	Na temelju upita nositelja izrade Plana, zahtjev javnopravnog tijela zaprimljen u Općini 11.08.2021. Mišljenje prema članku 101. stavcima 1. i 5. Zakona o prostornom uređenju.	5.1. Primjedba se usvaja.	Navodi se da je planirano područje mješovite namjene u Selnici do kojeg nije predviđena javna prometna površina do njega.	Ucrtat će se trasa planirane ceste.
			5.2. Revidira se neusvajanje primjedbe dane u osnovnoj javnoj raspravi.	Opetovano se daje primjedba prema kojoj je širenje GP naselja moguće (prema čl. 43. ZPU) samo do 30% prethodno utvrđenog, uz uvjet da je više od 50% prethodno utvrđenog izgrađeno.	Povećanje GP naselja Donji Koncovčak izvršit će se do max. dozvoljenih 30% prethodno iskazane površine GP naselja (prema važećem PPUO Selnica). Ostatak područja koje je ovim Prijedlogom PPUO Selnica bilo predviđeno kao GP naselja Donji Koncovčak – M3 zona, a do sada je imalo status vikend zone zadržat će u svemu utvrđeni status iz važećeg PPUO Selnica. Radi informiranja javnosti za navedeno će se ponoviti javna rasprava samo za područje naselja Donji .Koncovčak.
6.	HOPS – Hrvatski operator prijenosnog sustava d.o.o., Sektor za razvoj, priključenja, izgradnju i upravljanje imovinom KLASA: 350-02/21-01/02 URBROJ: 2109-15-22-60 Zaprimljeno: 28.03.2022.	Na temelju upita nositelja izrade Plana, zahtjev javnopravnog tijela zaprimljen u Općini 02.09.2021. Mišljenje prema članku 101. stavcima 1. i 5. Zakona o prostornom uređenju.	Nema primjedbi na prijedlog Plana.	U okviru nadležnosti javnopravnog tijela daje se pozitivno mišljenje na plansko rješenje.	

7.	<p>Agencija za ugljikovodike</p> <p>KLASA: 350-02/21-01/02 URBROJ: 405-05/01-22-61 Zaprimljeno: 30.03.2022.</p>	<p>Na temelju upita nositelja izrade Plana, zahtjev javnopravnog tijela zaprimljen u Općini 15.09.2021.</p> <p>Mišljenje prema članku 101. stavcima 1. i 5. Zakona o prostornom uređenju.</p>	<p>Prijedlog se ne može usvojiti.</p>	<p>Traži se da se istražni prostori geotermalnih voda „Međimurje 5“ i „Mursko Središće“ uvrste u grafički dio PPUO Selnica te da se mogućnost istraživanja i eksploatacije geotermalnih voda utvrde za cijelo područje Općine Selnica.</p>	<p>Prostorni plan uređenja Općine Selnica ničim ne onemogućava istraživanje i eksploataciju ugljikovodika i geotermalnih voda za energetske svrhe na svom cijelom području.</p> <p>Međutim, u situacijama kada potencijalna IPG/EPU nisu obrađena u PP Županije, pa čak i kada su bila obrađena, ali su (temeljem valjanog rješenja nadležnog ministarstva) grafički bila ucrtana drugačije nego je to bilo prikazano u PP Županije, redovito se od strane Županijskog zavoda za prostorno uređenje MŽ utvrđivala neusklađenost prijedloga prostornog plana lokalne razine s PP Županije. Stoga ne želeći riskirati ocjenu neusklađenosti s PP Županije radi sadržaja koji i tako nije u nadležnosti općinskog prostornog plana, prijedlog se neće usvojiti. Pošto je za djelatnost istraživanja i eksploatacije odredbama PPMŽ utvrđeno da zahvati provode neposredno prema tom Planu, upućujemo podnositelja na postupak III. izmjena i dopuna PPMŽ koji je u tijeku od 2019.</p>
8.	<p>Ministarstvo kulture i medija Uprava za zaštitu kulturne baštine, Konzervatorski odjel u Varaždinu</p> <p>KLASA: 350-02/21-01/02 URBROJ: 532-05-02-08/5-22-62 Zaprimljeno: 30.03.2022.</p>	<p>Na temelju upita nositelja izrade Plana, zahtjev javnopravnog tijela zaprimljen u Općini 23.08.2021.</p> <p>Mišljenje prema članku 101. stavcima 1. i 5. Zakona o prostornom uređenju.</p>	<p>Nema primjedbi na prijedlog Plana.</p>	<p>U okviru nadležnosti javnopravnog tijela daje se pozitivno mišljenje na plansko rješenje.</p>	

9.	Hrvatska regulatorna agencija za mrežne djelatnosti KLASA: 350-02/21-01/02 URBROJ: 376-05-3-22-63 Zaprimljeno: 30.03.2022.	Na temelju upita nositelja izrade Plana, zahtjev javnopravnog tijela zaprimljen u Općini 13.08.2021. Mišljenje prema članku 101. stavcima 1. i 5. Zakona o prostornom uređenju.	Nema primjedbi na prijedlog Plana.	U okviru nadležnosti javnopravnog tijela daje se pozitivno mišljenje na plansko rješenje.	
----	--	---	---	---	--

ZA IZRAĐIVAČA V. ID PPUO
Vesna Makovec, dipl.ing.arh.



ZA NOSITELJA IZRADE V. ID PPUO
NAČELNIK OPĆINE SELNICA
Ervin Vičević



**PRESLIKE PODNESAKA - MIŠLJENJA, PRIJEDLOGA, PRIMJEDBI I DRUGO
NA PRIJEDLOG PROSTORNOG PLANA**



REPUBLIKA HRVATSKA
MINISTARSTVO UNUTARNJIH POSLOVA
RAVNATELJSTVO CIVILNE ZAŠTITE
PODRUČNI URED CIVILNE ZAŠTITE VARAŽDIN
SLUŽBA CIVILNE ZAŠTITE ČAKOVEC
ODJEL INSPEKCIJE

KLASA: 245-02/22-11/101
URBROJ: 511-01-392-22-2
Čakovec, 15. ožujka 2022.



17. 3. 2022.
350-02/21-01/02
511-01-392-22-54

OPĆINA SELNICA

Trg svetog Marka 4
40 314 Selnica

Predmet: **MIŠLJENJE**

- javna rasprava o ponovljenoj javnoj raspravi o prijedlogu V. izmjene i dopune PPU Općine Selnica
- dostavlja se, -

Veza: Vaš Dopis KLASA: 350-02/21-01/02., URBROJ: 2109-15-22-53
od 09.03.2022. godine

Uvidom u dostavljenu dokumentaciju javna rasprava o ponovljenoj javnoj raspravi o prijedlogu V. izmjene i dopune PPU Općine Selnica utvrđeno je da je za isto potrebno poštivati osnovna pravila zaštite od požara temeljem Zakona o zaštiti od požara („Narodne novine“ broj 92/10.) a koji neće utjecati na povećanje opasnosti za nastanak i širenje požara.

S poštovanjem!

VODITELJICA ODJELA INSPEKCIJE

Tatjana Babić, dipl. ing.



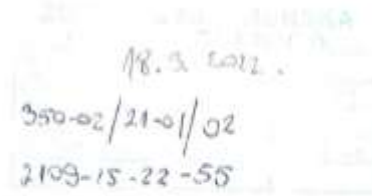


ISTRAŽIVANJE I PROIZVODNJA NAFTE I PLINA
Komerijalni poslovi i podrška poslovanju
Odnosi s državnom i lokalnom upravom

Avenija Većeslava Holjevca 10
10 020 Zagreb

Naš znak - Re: 001/50457184/14-03-22/0455-159/BK

Datum - Date: 15. ožujka 2022.



REPUBLIKA HRVATSKA
MEDIMURSKA ŽUPANIJA
OPĆINA SELNICA
Općinski načelnik

Jelačićev trg 4
40314 SELNICA

PREDMET: V. IZMJENA I DOPUNA PROSTORNOG PLANA UREĐENJA OPĆINE SELNICA
- mišljenje u prilog ponovnoj javnoj raspravi -

Na temelju Vašeg poziva, KLASA:350-02/21-01/02, URBROJ:2109-15-22-53 od 9. ožujka 2022. godine, zaprimljenog u ovaj ured 14. ožujka 2022. godine, a u svezi ponovne javne rasprave o prijedlogu V. Izmjena i dopuna Prostornog plana uređenja Općine Selnica, dostavljamo Vam naše mišljenje.

Uvidom u materijale Prijedloga V. Izmjena i dopuna Prostornog plana uređenja, objavljene na mrežnoj stranici Općine Selnica (www.selnica.hr), utvrđeno je da su na kartografskom prikazu 1. *Korištenje i namjena površina*, točno ucrtane granice eksploatacijskih polja ugljikovodika (EPU) „Vučkovec“, „Vukanovec“ i „Zebanec“ kao i granice istražnog prostora »SZH-01«.

Na kartografskom prikazu 2. *Infrastrukturni sustavi*, točno su ucrtane trase postojećih instalacija te dio postojećih i planiranih bušotina. Nedostaju bušotine Zebanec-4 (Zb-4), Selnica-1istok (Sel-1is), Merhatovec-1 (Mer-1) i Merhatovec-2 (Mer-2).

U tekstualnom dijelu prijedloga za javnu raspravu spomenuta su eksploatacijska polja ugljikovodika i istražni prostor (»SZH-01«) te važnije postojeće instalacije međunarodnih, magistralnih i proizvodno – otpremnih cjevovoda za transport ugljikovodika i druga prateća tehnološka infrastruktura (očeretni vodovi, kondenzatovodi i dugo). Također su spomenute aktivne, neaktivne, napuštene i planirane bušotine.

Slijedom navedenog molimo Vas da prihvatite naše primjedbe i u skladu s njima izmijenite Prijedlog plana. Na ostale dijelove Prijedloga V. Izmjena i dopuna Prostornog plana uređenja Općine Selnica nemamo primjedbi.

Sretno!

Direktor Odnosa s državnom
i lokalnom upravom



Dostaviti:

1. Proizvodnja, Regija sjeverna Hrvatska, direktorica, Željana Kijačić, dipl.ing.;
2. Odgovorni voditelj izvođenja naftno-rudarskih radova u „SZH-01“, Marina Mužina, dipl.ing.;
3. Odgovorni voditelj izvođenja naftno-rudarskih radova u EPU „Vučkovec“, „Vukanovec“ i „Zebanec“, Vedran Majerus, dipl.ing.;
4. Arhiva, ovdje.

INA, d.d.	Banka - Bank	Adresa / Address	IBAN broj - IBAN Number	Trgovni sud u Zagrebu
Avenija Većeslava Holjevca 10 10 000 Zagreb, p.p. 555	Investicijska banka Zagreb d.d. Doprinositelj: Austria d.d. Zagrebačka banka d.d. OIB: 63040101	Korunjska ulica 10, 10000 Zagreb Bijelestrina ulica 10, 10000 Zagreb Tigarski Anđelina Anđelina 10, 10000 Zagreb Upravljački ulica 10, 10000 Zagreb Jelačićev trg 4, 40314 Selnica Ulica Većeslava Holjevca XI - 1, 10100 CGMS Schillingova ulica 10, 10100 Wien	HR92 2403001100121002 HR92 2403001100121003 HR92 2403001100121004 HR92 2403001100121005 HR92 2403001100121006 HR92 2403001100121007 HR92 2403001100121008 HR92 2403001100121009 HR92 2403001100121010 HR92 2403001100121011 HR92 2403001100121012 HR92 2403001100121013 HR92 2403001100121014 HR92 2403001100121015 HR92 2403001100121016 HR92 2403001100121017 HR92 2403001100121018 HR92 2403001100121019 HR92 2403001100121020 HR92 2403001100121021 HR92 2403001100121022 HR92 2403001100121023 HR92 2403001100121024 HR92 2403001100121025 HR92 2403001100121026 HR92 2403001100121027 HR92 2403001100121028 HR92 2403001100121029 HR92 2403001100121030 HR92 2403001100121031 HR92 2403001100121032 HR92 2403001100121033 HR92 2403001100121034 HR92 2403001100121035 HR92 2403001100121036 HR92 2403001100121037 HR92 2403001100121038 HR92 2403001100121039 HR92 2403001100121040 HR92 2403001100121041 HR92 2403001100121042 HR92 2403001100121043 HR92 2403001100121044 HR92 2403001100121045 HR92 2403001100121046 HR92 2403001100121047 HR92 2403001100121048 HR92 2403001100121049 HR92 2403001100121050 HR92 2403001100121051 HR92 2403001100121052 HR92 2403001100121053 HR92 2403001100121054 HR92 2403001100121055 HR92 2403001100121056 HR92 2403001100121057 HR92 2403001100121058 HR92 2403001100121059 HR92 2403001100121060 HR92 2403001100121061 HR92 2403001100121062 HR92 2403001100121063 HR92 2403001100121064 HR92 2403001100121065 HR92 2403001100121066 HR92 2403001100121067 HR92 2403001100121068 HR92 2403001100121069 HR92 2403001100121070 HR92 2403001100121071 HR92 2403001100121072 HR92 2403001100121073 HR92 2403001100121074 HR92 2403001100121075 HR92 2403001100121076 HR92 2403001100121077 HR92 2403001100121078 HR92 2403001100121079 HR92 2403001100121080 HR92 2403001100121081 HR92 2403001100121082 HR92 2403001100121083 HR92 2403001100121084 HR92 2403001100121085 HR92 2403001100121086 HR92 2403001100121087 HR92 2403001100121088 HR92 2403001100121089 HR92 2403001100121090 HR92 2403001100121091 HR92 2403001100121092 HR92 2403001100121093 HR92 2403001100121094 HR92 2403001100121095 HR92 2403001100121096 HR92 2403001100121097 HR92 2403001100121098 HR92 2403001100121099 HR92 2403001100121100 HR92 2403001100121101 HR92 2403001100121102 HR92 2403001100121103 HR92 2403001100121104 HR92 2403001100121105 HR92 2403001100121106 HR92 2403001100121107 HR92 2403001100121108 HR92 2403001100121109 HR92 2403001100121110 HR92 2403001100121111 HR92 2403001100121112 HR92 2403001100121113 HR92 2403001100121114 HR92 2403001100121115 HR92 2403001100121116 HR92 2403001100121117 HR92 2403001100121118 HR92 2403001100121119 HR92 2403001100121120 HR92 2403001100121121 HR92 2403001100121122 HR92 2403001100121123 HR92 2403001100121124 HR92 2403001100121125 HR92 2403001100121126 HR92 2403001100121127 HR92 2403001100121128 HR92 2403001100121129 HR92 2403001100121130 HR92 2403001100121131 HR92 2403001100121132 HR92 2403001100121133 HR92 2403001100121134 HR92 2403001100121135 HR92 2403001100121136 HR92 2403001100121137 HR92 2403001100121138 HR92 2403001100121139 HR92 2403001100121140 HR92 2403001100121141 HR92 2403001100121142 HR92 2403001100121143 HR92 2403001100121144 HR92 2403001100121145 HR92 2403001100121146 HR92 2403001100121147 HR92 2403001100121148 HR92 2403001100121149 HR92 2403001100121150 HR92 2403001100121151 HR92 2403001100121152 HR92 2403001100121153 HR92 2403001100121154 HR92 2403001100121155 HR92 2403001100121156 HR92 2403001100121157 HR92 2403001100121158 HR92 2403001100121159 HR92 2403001100121160 HR92 2403001100121161 HR92 2403001100121162 HR92 2403001100121163 HR92 2403001100121164 HR92 2403001100121165 HR92 2403001100121166 HR92 2403001100121167 HR92 2403001100121168 HR92 2403001100121169 HR92 2403001100121170 HR92 2403001100121171 HR92 2403001100121172 HR92 2403001100121173 HR92 2403001100121174 HR92 2403001100121175 HR92 2403001100121176 HR92 2403001100121177 HR92 2403001100121178 HR92 2403001100121179 HR92 2403001100121180 HR92 2403001100121181 HR92 2403001100121182 HR92 2403001100121183 HR92 2403001100121184 HR92 2403001100121185 HR92 2403001100121186 HR92 2403001100121187 HR92 2403001100121188 HR92 2403001100121189 HR92 2403001100121190 HR92 2403001100121191 HR92 2403001100121192 HR92 2403001100121193 HR92 2403001100121194 HR92 2403001100121195 HR92 2403001100121196 HR92 2403001100121197 HR92 2403001100121198 HR92 2403001100121199 HR92 2403001100121200	Trgovni sud u Zagrebu Comercijalni Court in Zagreb MBS: 080008004 Učestnik temeljnog kapitala - Paid capital total 3.900.000.000,00 kn - HRK Broj ološnih listova / Nosnja lista vrijednosnih listova / Share certificates / Nosnja lista 10.000.000 / 100,00 kn - HRK IBAN broj - Reg. No. 3886243 OIB - 7773900005 PDV identifikacijski broj / VAT identification number HR2775900005

Predsjednik i članovi Uprave / President and members of the Management Board:
Svenko Pasmann, Miro Dakić, Barbara Drenčević, Darko Marković, Josip Šimunić, Ferenc Horváth
Predsjednik Nadzornog odbora / President of the Supervisory Board: Darko Mužina



Općina Selnica <opcina.selnica@gmail.com>

Fwd: Fw: Izvješće o javnoj raspravi- Primjedba i zamolba

Broj poruka: 3

Ervin Vičević <ervin.vicevic@gmail.com>
Prima: Općina Selnica <opcina.selnica@gmail.com>

24. ožujka 2022. u 16:29

Prosljedite zahtjev na Urbu

----- Forwarded message -----

Šalje: Zvonko Kočila [REDACTED]
 Date: čet, 24. ožu 2022. 10:31
 Subject: Fw: Izvješće o javnoj raspravi- Primjedba i zamolba
 To: <ervin.vicevic@gmail.com>

ŽUPANIJA MEĐIMURSKA	
OPĆINA SELNICA	
Primljeno: 25. 03 2022.	
Prilozi: 1 slika	Čov. jed.
350-02/21-01/02	
Uređeno: 24. 03 2022.	Pril. Vrij.
2109-15-22-57	

Postovani

Veza primjedba :
Zvonko Kočila u ime
Veronike Kočila
KLASA: 350-02/21-01/02
URBROJ: 2109-15-22-39
Zaprimljeno: 11.02.2022.

Postovani g. Vicevic**11.02.2022 smo dali primjedbu :****Na cestici 17297/1 ucrтана je cesta i zona Z - javnog zelenila ???? !**

Ne slazem se sa planiranim zahvatom na cestici 17297/1 te vas molim da se ukine i zona Z i da se ne planira cesta na toj cestici

Na zalost ne mozemo prihvatiti dato obrazlozenje (strana 11 tocka 19 izvjesca o javnoj raspravi) :

Rješenje dano Prijedlogom plana omogućava izvedbu raskrižja pod pravim kutom, sukladno tehničkim pravilima za projektiranje raskrižja. Zelena površina osigurava negradivost, čime se osigurava preglednost raskrižja. Realizacije navedenog ispravljanja raskrižja se može odvijati kroz dulji vremenski period.

Ne mozemo uvaziti ni prihvatiti ni usmena obrazlozenja a ni argumentaciju gspdje Makovec da "se na toj lokaciji moralo planirati to razkrižje da bi kamioni i druga vozila mogla izaci pod pravim kutem", a zbog navodnog buduceg prosirenja gospodarske zone .

Pitamo se :otkuda dolaze ti kamioni i kamo bi ti kamioni onda dalje isli ?

Sadasnje stanje je naime takvo da se poljski put prvo spaja na cestu iz gospodarske zone pa tek onda na ulicu Brace Radica . Znaci nema ama bas nikakve potrebe tu raditi bilo kakvo raskrsce !! A kamoli nekakve prave kutove da bi kamioni mogli " proci ". Koji kamion bi isao iz gospodarske zone ravno kroz Starcevicevu ulicu ? I kako bi uopce mogao kamion prolaziti kroz ulicu Starcevicevu ulicu ? Ako nejde u Starcevicevu ulicu onda moze samo u ulicu Brace Radica ! A opet ne treba onda taj "spoj" a kamoli "pod pravim kutem)

Taj ucrтani spoj i to veliko razkrižje ocigledno ne trebaju ni kamioni iz gospodarske zone , a ni traktoristi .

Ako se danas sutra i stvarno donese odluka o prosirenju gospodarske zone na tom podrcju , siguran sam da ce se promet usmjeriti iz zone na sto kracem putu kroz postojeću gospodarsku zonu na zupanijsku cestu . Ne vjerujem da ce bilo ko, ko udje s kamionom u zonu radje prolaziti kroz selo !!

Općina stalno javlja , da nema visak sredstava ,pa stoga isto ne vidim razlog da se bespotrebno trosе sredstva te na polju "gradi" neko nepotrebno raskrsce .

Stoga nema ama bas nikakvog razloga i opravdanja za ucrtani zahvat .

Jos jednom vas najljepse molim da se ne planira ta spojna cesta ni na nasoj cestici a ni na tom "prostoru " te da se to izuzme iz prostornog plana !

Unaprijed se zahvaljujemo

S postovanjem

Zvonko Kocića u ime Veronike Kocića

Original Message processed by david@

Izvješće o javnoj raspravi 10. März 2022, 11:21 Uhr

Von Općina Selnica

An Zvonko Kocića

Poštovani,

u prilogu dostavljamo Izvješće o javnoj raspravi na prijedlog V. IID PPUO Selnica.

Na stranici br. 10. u tablici od rednog broja 17. do rednog broja 22. nalaze se obrazloženja vezana uz Vaše prijedloge.

Lijep pozdrav,

Emilija Kos
Jedinstveni upravni odjel Općine Selnica

--

MEDIMURSKA ŽUPANIJA
OPĆINA SELNICA
Jelačićev trg 4, Selnica
OIB: 92185452390
tel: +385/40/861-344
mail: oprdna.selnica@gmail.com
web: www.selnica.hr

Broj priloga: 2

ZONAZ.png
524K



MEDIMURSKE VODE d.o.o.
za javnu vodoopskrbu i javnu odvodnju
40 000 ČAKOVEC, Matice hrvatske 10

tel: 040/ 37 37 00
voda@medimurske-vode.hr
www.medimurske-vode.hr
OIB 81394716246

Čakovec, 23.02.2022.
Broj: UPP-GIS-11-2022



25.3.2022.
350-02 | 21-04 | 02
2103-15-22-58

Naslov:
OPĆINA SELNICA
Jelačićev trg 4
40314 Selnica

Predmet: MIŠLJENJE NA PRIJEDLOG (ZA PONOVLJENU JAVNU RASPRAVU) V. ID PPUO SELNICA

Poštovani!

Temeljem uvida u grafički i tekstualni dio prijedloga za ponovljenu javnu raspravu V. ID PPUO SELNICA mišljenja smo da je u predloženim rješenjima potrebno unijeti sljedeće izmjene:

- U kartografskom prikazu infrastrukture (karta 2) potrebno je dodati položaje precrpnih stanica sanitarne odvodnje temeljem dostavljene projektne dokumentacije.

S poštovanjem,

Voditelj odsjeka GIS-a
Marinko Franin, dipl. ing. rač.

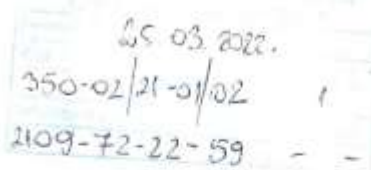
Tehnički direktor:
Dario Barić, dipl. ing. građ.





Klasa: 350-02/21-01/10
Urbroj: 2109-72-22-07

Čakovec: 24. ožujka 2022.



OPĆINA SELNICA
JEDINSTVENI UPRAVNI ODJEL

PREDMET: Prijedlog V. Izmjena i dopuna Prostornog plana uređenja Općine Selnica – ponovna javna rasprava
- primjedbe, daju se

Uvidom u dokumentaciju uz obavijest o provedbi Ponovne javne rasprave o Prijedlogu V. Izmjena i dopuna Prostornog plana uređenja Općine Selnica, Zavod za prostorno uređenje Medimurske županije daje slijedeću primjedbu i očitovanje:

- u Prijedlogu Plana za ponovnu javnu raspravu planirano je proširenje građevinskog područja za višestambenu izgradnju (M1) u Selnici, no ne i javna prometna površina do tog područja.

Obrazloženje: potrebno je uskladiti člankom 3. Zakona o prostornom uređenju (NN 53/13, 65/17, 114/18, 39/19 i 98/19).

Uvidom u Izvješće o javnoj raspravi ustanovljeno je da se ne prihvaća primjedba Zavoda da se proširenje građevinskog područja Donji Koncovčak treba uskladiti sa Zakonom o prostornom uređenju (članak 43.) pa dajemo obrazloženje kako slijedi.

U PPUO Selnica iz 2007. godine zona vikend izgradnje u odredbama za provedbu je planirana u poglavlju 3.2. Uvjeti uređenja za prostore za obavljanje gospodarskih djelatnosti izvan građevinskog područja, a također ta zona nije definirana kao izdvojeno građevinsko područje naselja ni u kartografskom prikazu br 1. Korištenje i namjena površina pa stoga ne stoji tvrdnja da se ne radi o širenju građevinskog područja. Stambene građevine koje su nastale u toj zoni nisu izgrađene sukladno PPUO te se stoga ne narušavaju stečena prava vlasnika zemljišta.

Slijedom navedenog potrebno je proširenje građevinskog područja naselja Donji Koncovčak uskladiti s člankom 43. Zakona o prostornom uređenju (NN 53/13, 65/17, 114/18, 39/19 i 98/19).

S poštovanjem,

RAVNATELJICA ZAVODA



Mirjana Pintar dipl.ing.arh.

Mirjana Pintar

A. Rudera Boškovića 2 40000 Čakovec tel 040 374 242 fax 040 374 247 e-mail zavod@zavod.hr www.zavod.hr



Hrvatski operator prijenosnog sustava d.o.o.
Sektor za razvoj, priključenja, izgradnju i
upravljanje imovinom

Kupnika 4, 10000 Zagreb, Hrvatska
Telefon +385 1 4545 111 +385 1 4545 652
Telefaks +385 1 4545 277
Pošta 10001 Zagreb - Servis

AZ

ZUPANINA MEĐIMURSKA OPĆINA SELNICA	
28. 9. 2022.	
350-02/21-01/02	1
2109-15-22-60	- -

REPUBLIKA HRVATSKA
MEĐIMURSKA ŽUPANIJA
OPĆINA SELNICA
OPĆINSKI NAČELNIK

Jelačićev trg 4
40 313 Selnica

Klasa 700/22-17/20

DATUM: 23. ožujka 2022.

Ur. broj 3-200-002-01/IV-22-02

PRIDMET: Prijedlog V. Izmjena i dopuna Prostornog plana uređenja Općine Selnica
-mišljenje na prijedlog plana

Poštovani,

U skladu s Vašim zahtjevom Klasa: 350-02/21-01/02, Urbroj: 2109-15-22-53, zaprimljenog dana 15.03.2022. godine, zatražili ste dostavu mišljenja na prijedlog V. Izmjena i dopuna Prostornog plana uređenja Općine Selnica prikazano u ponovnoj javnoj raspravi. Navedeno očitovanje traži se sukladno odredbama Zakona o prostornom uređenju, a temeljem uvida u prijedlog plana prikazanog na mrežnim stranicama Općine Selnica, prikazanog tekstualnog dijela prijedloga V. Izmjena i dopuna Prostornog plana uređenja Općine Selnica (tekstualni dio Plana – odredbe za provođenje – obavezni prilozi – obrazloženja), te kartografskog prikaza infrastrukturnih sustava. Nakon obavljenog pregleda stručne dokumentacije i prikupljenih saznanja o stvarnom stanju u prostoru Hrvatski operator prijenosnog sustava d.o.o., u sklopu svojih nadležnosti, a u ovom konkretnom slučaju kao jedan od korisnika predmetnog prostora, donosi slijedeće

MIŠLJENJE

Nakon obavljenog pregleda dostavljenih kartografskih prikaza prijedloga V. Izmjena i dopuna Prostornog plana uređenja Općine Selnice, pregleda tekstualnog i grafičkog dijela nacrtu prijedloga Plana, potvrđuje se da su u razmatranom prostoru za kojega je pokrenut postupak, uvažene sve odrednice Hrvatskog operatora prijenosnog sustava d.o.o., a koje su prikazane u prostorno – planskom dokumentu višega reda, a koji su bili definirani u prethodno ostvarenim dogovorima i dostavljenim očitovanjima HOPS-a Klasa: 700/21-16/117, Ur.Broj: 3-200-002-01/IV-21-02 od dana 23. kolovoza 2021. godine.

S poštovanjem,

Direktor Sektora za razvoj, priključenja,
izgradnju i upravljanje imovinom

R. Uglješa
Rajko Uglješa, dipl. ing. ei.

UPRAVA DRUŠTVA • Predsjednik Uprave Tomislav Plavšić • Članovi Dejan Liović • Zlatko Vesковиć

IBAN HR97 2340 0091 1101 7745 1 - Privredna banka Zagreb • OIB 13148821633
Trgovački sud u Zagrebu • MBS 080517105 •
Temejni kapital u iznosu 4.948.827.300,00 HRK
uplaten u cijelosti u novcu, stvarima i pravima
www.hops.hr



Preslik: - Arhiva

Na znanje putem interne e-aplikacije:

1. Sektor za razvoj, priključenje, izgradnju i upravljanje imovinom, Ured direktora
2. Odjel za prostorno planiranje i izdavanje posebnih uvjeta
3. Prijenosno područje Zagreb, Ured direktora
4. Prijenosno područje Zagreb, Služba za upravljanje
5. Prijenosno područje Zagreb, Odjel za nadzemne i kabelaške vodove





KLASA: 350-01/20-01/01
 URBROJ: 405-05/01-22-38
 Zagreb, 28. ožujka 2022. godine

R

Zahtjev za izmjenu i dopunu Prostornog plana uređenja Općine Selnica

350-02		21-01	02	1
405-05		01-22-61	-	-

MEDIMURSKA ŽUPANIJA

Općina Selnica

Općinski načelnik

PREDMET: Prijedlog V. izmjena i dopuna Prostornog plana uređenja Općine Selnica (Službeni glasnik Međimurske županije“ br. 10/07, 9/14, 10/15, 7/17 i 5/20), Posebna obavijest o ponovnoj javnoj raspravi

- prijedlog, daje se

Poštovani,

dopisom (KLASA: 350-02/21-01/02; URBROJ: 2109-15-22-53) od 9. ožujka 2022. godine, zaprimljenim u Agenciji za ugljikovodike 9. ožujka 2022. godine dobiven je poziv na ponovnu javnu raspravu na prijedlog V. izmjena i dopuna Prostornog plana uređenja Općine Selnica.

Svjesni smo kako se sukladno članku 104. Zakona o prostornom uređenju (NN 153/13, 65/17, 114/18, 39/19, 98/19), u ponovnoj javnoj raspravi nova mišljenja, prijedlozi i primjedbe na izmijenjen prijedlog prostornog plana mogu podnositi samo u vezi s dijelovima prijedloga prostornog plana koji su u odnosu na prvi prijedlog izmijenjeni, no s obzirom da su trenutno u tijeku III. izmjene i dopune Prostornog plana Međimurske županije, htjeli bismo zamoliti navođenje mogućnosti izvođenja aktivnosti istraživanja i eksploatacije geotermalnih voda u energetske svrhe na cijelom području Općine Selnica i uvrštavanje istražnih prostora geotermalnih voda „Medimurje 5“ i „Mursko Središće“ u Prostorni plan Općine Selnica.

S poštovanjem,

Martina Tuschl

Direktorica Sektora za
geotermalnu energiju



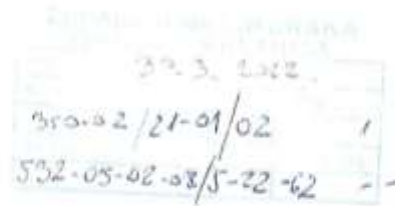
Agencija za ugljikovodike; OIB: 72156517632; Miramarska 24, 10000 Zagreb, Hrvatska
 Telefon: +385 (0)1 6431 920, Telefaks: +385 (0)1 6431 925, Email: info@azu.hr



REPUBLIKA HRVATSKA
MINISTARSTVO KULTURE I MEDIJA

UPRAVA ZA ZAŠTITU KULTURNE BAŠTINE
KONZERVATORSKI ODJEL U VARAŽDINU

KLASA: 612-08/21-10/0287
URBROJ: 532-05-02-08/5-22-6
Varaždin, 25. 03. 2022.



Općina Selnica
Jelačićev trg 4
40314 Selnica

PREDMET: Općina Selnica, V. izmjene i dopune Prostornog plana uređenja Općine Selnica
- ponovna javna rasprava, mišljenje

Temeljem članka 56. Zakona o zaštiti i očuvanju kulturnih dobara (NN 69/99, 151/03, 157/03, 87/09, 88/10, 61/11, 25/12, 136/12, 157/13, 152/14, 44/17, 90/18, 32/20, 62/20, 117/21), a vezano na sudjelovanje u ponovnoj javnoj raspravi o Prijedlogu V. izmjena i dopuna Prostornog plana uređenja Općine Selnica te zahtjev za davanjem mišljenja na predmetni Prijedlog, stručna služba ovog Odjela daje slijedeće mišljenje:

Ovome Odjelu dostavljena je posebna obavijest o ponovnoj javnoj raspravi o Prijedlogu V. izmjena i dopuna Prostornog plana uređenja Općine Selnica te zahtjev za davanjem mišljenja na predmetni Prijedlog KLASA: 350-02/21-01/02, URBROJ: 2109-15-22-53 od 9. 03. 2022. Uvidom u V. Izmjene i dopune prostornog plana uređenja Općine Selnica, prijedlog za ponovnu javnu raspravu, izrađivača URBIA d.o.o., Čakovec i dokumentaciju ovog Odjela utvrđeno je da je izrađivač ugradio planske mjere kojima se neće, posredno ili neposredno, ugroziti kulturna baština te su, kao takve, prihvatljive.

Po ovlasti ministricе
Pročelnica:
dr.sc. Vesna Pascuttini-Juraga

O tome:
1. Dokumentacija, ovdje



K

ZUPNIK ZA MEĐIMURSKA
ŽUPANIJA

Prejeto	30. 3. 2022
Broj	350-02/21-01/02
Šifra	376-05-3-22-63

KLASA: 350-05/21-01/257
URBROJ: 376-05-3-22-06
Zagreb, 22. ožujka 2022.

Republika Hrvatska
Međimurska županija
Općina Selnica
Općinski načelnik
Jelačićev trg 4
40313 Selnica

Predmet: Općina Selnica
V. IZMJENE I DOPUNE PPUO SELNICA - PONOVNA JAVNA
RASPRAVA
-mišljenje u tijeku javne rasprave

Veza: Vaš dopis KLASA: 350-02/21-01/02 URBROJ: 2109-15-22-53, od 9. ožujka 2022.

Poštovani,

vašim dopisom od ove Agencije zatražili ste da vam na osnovu čl. 188. Zakona o prostornom uređenju (NN br. 153/13), a u svezi čl. 94. Zakona o prostornom uređenju i gradnji i čl. 25. st. (3) Zakona o elektroničkim komunikacijama (NN br. 73/08, 90/11, 133/12, 80/13, 71/14 i 72/17) izda mišljenje na prijedlog *V. IZMJENE I DOPUNE PPUO SELNICA - PONOVNA JAVNA RASPRAVA*.

Uvidom u dostavljeni konačni prijedlog *V. IZMJENE I DOPUNE PPUO SELNICA - PONOVNA JAVNA RASPRAVA* potvrđujemo da je isti **usklađen s našim zahtjevima**.

S poštovanjem,

RAVNATELJ
mr.sc. Miran Gosta
(elektronički potpisana ovlaštena osoba)

Dostaviti:
1. Naslovu preporučeno

HRVATSKA REGULATORNA AGENCIJA ZA MREŽNE DJELATNOSTI

Ružička Franjeva Miklovićeva 3, 10112 Zagreb / CHB: 87941783563 / Tel: (01) 7007 007, Fax: (01) 7007 020 / www.hakom.hr

AGENCIJA ZA ZAŠTITU I PROMICANJE INTERESA POTROŠAČA

4. AKTI I DRUGI DOKAZI

- Zaključak o utvrđivanju prijedloga za ponovnu javnu raspravu

Na temelju članka 95. stavak 2. i članka 96. stavak 3. Zakona o prostornom uređenju („Narodne novine“ broj 153/13, 65/17, 114/18, 39/19 i 98/19), te članka 46. Statuta Općine Selnica („Službeni glasnik Međimurske županije“ br. 5/21), načelnik Općine Selnica dana 07. ožujka 2022. godine donosi:

ZAKLJUČAK

o utvrđivanju Prijedloga V. izmjena i dopuna Prostornog plana uređenja Općine Selnica
(„Službeni glasnik Međimurske županije“ br. 10/07, 9/14, 10/15, 7/17 i 5/20)
za ponovnu javnu raspravu

I.

Prijedlog V. izmjena i dopuna Prostornog plana uređenja Općine Selnica za ponovnu javnu raspravu utvrđuje se temeljem elaborata Prijedloga V. izmjena i dopuna Prostornog plana uređenja Općine Selnica i Izvješća o javnoj raspravi KLASA: 350-02/21-01/02, URBROJ: 2109-15-22-50, Selnica, 07.03.2022., uz sljedeće potrebne korekcije:

- Rješenje iz Prijedlog plana za javnu raspravu potrebno je u Prijedlogu Plana za ponovnu javnu raspravu ispraviti na način da se iz planiranog građevinskog područja naselja Zebanec Selo isključe k.č. 2831 i k.č. 2829/2 k.o. Zebanec.

Nova mišljenja, prijedlozi i primjedbe na izmijenjen prijedlog prostornog plana mogu se podnositi samo u vezi s dijelovima prijedloga prostornog plana koji su u odnosu na prvi prijedlog izmijenjeni, sukladno izvješću o javnoj raspravi, KLASA: 350-02/21-01/02, URBROJ: 2109-15-22-50, Selnica, 07.03.2022.

II.

Ponovna javna rasprava će trajati od **18.03.2022. do 28.03.2022.** godine.

Javni uvid u Prijedlog V. izmjena i dopuna Prostornog plana uređenja Općine Selnica moći će se izvršiti za vrijeme trajanja ponovne javne rasprave u prostorijama Općine Selnica, Jelačićev trg 4, 40314 Selnica u uređovno radno vrijeme Jedinственог upravnog odjela i na mrežnim stranicama Općine Selnica <http://www.selnica.hr/>.

III.

Javno izlaganje prijedloga V. izmjena i dopuna Prostornog plana uređenja Općine Selnica organizirat će se u prostorijama Društvenog doma Selnica, Trg sv. Marka 2, 40314 Selnica, i to **22.03.2022. godine u 13:00 sati**.

IV.

Primjedbe i prijedlozi na Prijedlog V. izmjena i dopuna Prostornog plana uređenja Općine Selnica sudionici mogu davati tijekom ponovne javne rasprave, zaključno sa **28.03.2022.** godine i to na sljedeći način:

- postavljanjem pitanja tijekom javnog izlaganja o predloženim rješenjima,
 - davanjem prijedloga i primjedbi u zapisnik za vrijeme izlaganja,
 - upućivanjem pisanih prijedloga i primjedbi Općini Selnica, Jelačićev trg 4, 40314 Selnica
- Prijedlozi i primjedbe koje nisu dostavljene u roku ili nisu čitljivo napisani, ne mogu se uzeti u obzir u pripremi Izvješća o ponovnoj javnoj raspravi.

V.

Obavijest o ponovnoj javnoj raspravi o Prijedlogu V. izmjena i dopuna Prostornog plana uređenja Općine Selnica objavit će se u lokalnom tisku, na mrežnim stranicama Općine Selnica <http://www.selnica.hr/> i na mrežnim stranicama Ministarstva prostornoga uređenja, graditeljstva i državne imovine <https://mptgi.gov.hr/>.

KLASA: 350-02/21-01/02
URBROJ: 2109-15-22-51
Selnica, 07. ožujka 2022.

NAČELNIK OPĆINE SELNICA

Ervin Vičević



REPUBLIKA HRVATSKA
MEĐIMURSKA ŽUPANIJA



OPĆINA SELNICA
OPĆINSKI NAČELNIK

KLASA: 350-02/21-01/02
URBROJ: 2109-15-22-49
Selnica, 11. veljače 2022.

URBIA d.o.o. za urbanizam i arhitekturu

I.G. Kovačića 10

40 000 Čukovec

PREDMET: Mišljenje na javnu raspravu za izradu V. izmjena i dopuna Prostornog plana uređenja Općine Selnica

Poštovani,


molimo Vas da izbacite iz zone građevinskog područja parcele koje se nalaze na katastarskim česticama 2829/2 k.o. Zebanec i 2831 k.o. Zebanec.

Srdačan pozdrav,

NAČELNIK OPĆINE SELNICA

Ervin Vičević

- Objava ponovne javne rasprave u lokalnom tisku s dokazima objave

REPUBLIKA HRVATSKA MEĐIMURSKA ŽUPANIJA OPĆINA SELNICA Jelačićev trg 4, 40314 Selnica		KLASA: 350-02/21-01/02 URBROJ: 2109-15-22-52 Selnica, 7. ožujka 2022.
---	---	---

Na temelju članka 96. stavka 3. Zakona o prostornom uređenju („Narodne novine“ broj 153/13, 65/17, 114/18, 39/19, 98/19) i Zaključka općinskog načelnika Općine Selnica, KLASA: 350-02/21-01/02, URBROJ: 2109-15-22-51 od 07. ožujka 2022., objavljuje se

PONOVA JAVNA RASPRAVA O PRIJEDLOGU

**V. izmjena i dopuna Prostornog plana uređenja
 Općine Selnica („Službeni glasnik Međimurske županije“
 br. 10/07, 9/14, 10/15, 7/17 i 5/20)**

1. Ponovna javna rasprava će trajati od **18.03.2022. do 28.03.2022.** godine.
2. Javni uvid u Prijedlog V. izmjena i dopuna Prostornog plana uređenja Općine Selnica („Službeni glasnik Međimurske županije“ br. 10/07, 9/14, 10/15, 7/17 i 5/20) moći će se izvršiti za vrijeme trajanja ponovne javne rasprave u prostorijama Općine Selnica, Jelačićev trg 4, 40314 Selnica u uredovno radno vrijeme jedinstvenog upravnog odjela i na mrežnim stranicama Općine Selnica <http://www.selnica.hr/>, te na mrežnim stranicama stručnog izrađivača <http://urbia.hr/>.
3. Javno izlaganje Prijedloga V. izmjena i dopuna Prostornog plana uređenja Općine Selnica organizirat će se u prostorijama Društvenog doma Selnica, Trg sv. Marka 2, 40314 Selnica (stara škola) i to **22.03.2022. godine (utorak) u 13:00 sati.**
4. Nova mišljenja, prijedlozi i primjedbe na izmijenjen prijedlog prostornog plana mogu se podnositi samo u vezi s dijelovima prijedloga prostornog plana koji su u odnosu na prvi prijedlog izmijenjeni, sukladno Izvješću o javnoj raspravi, KLASA: 350-02/21-01/02, URBROJ: 2109-15-22-50, Selnica, 07.03.2022.
5. Primjedbe i prijedloge sudionici mogu davati tijekom ponovne javne rasprave, zaključno sa **28.03.2022. godine** i to na sljedeći način:
 - postavljanjem pitanja tijekom javnog izlaganja o predloženim rješenjima
 - davanjem prijedloga i primjedbi u zapisnik za vrijeme izlaganja,
 - upućivanjem pisanih prijedloga i primjedbi Jedinstvenom upravnom odjelu Općine Selnica, Jelačićev trg 4, 40314 Selnica.

Prijedlozi i primjedbe koji nisu dostavljeni u roku ili nisu čitljivo napisani, ne moraju se uzeti u obzir u pripremi izvješća o ponovnoj javnoj raspravi. Podnositelji trebaju na podnesku navesti adresu za dostavu odgovora.

OPĆINSKI NAČELNIK
 Ervin Vičević, v.r.

- Preslika objave s mrežnih stranica Ministarstva prostornoga uređenja, graditeljstva i državne imovine



REPUBLIKA HRVATSKA
Ministarstvo prostornoga uređenja,
graditeljstva i državne imovine

Naslovnica > O Ministarstvu > Djelokrug > Prostorno uređenje > Prostorni planovi > Informacije o planovima u izradi > Informacije o javnim raspravama >

Informacije o javnim raspravama

07.03.2022. - Informacija o javnoj raspravi o prijedlogu X. Izmjena i dopuna Prostornog plana uređenja grada Belišća

(/UserDocsImages//dokumenti/Prostorno/Planovi/Rasprave//7.3.2022.Belisce.PPU.pdf)

07.03.2022. | pdf (265kb)

07.03.2022. - Informacija o javnoj raspravi o prijedlogu VIII. Izmjena i dopuna Urbanističkog plana uređenja grada Belišća

(/UserDocsImages//dokumenti/Prostorno/Planovi/Rasprave//7.3.2022.Belisce.UPU.pdf)

07.03.2022. | pdf (270kb)

07.03.2022. - Informacija o javnoj raspravi o prijedlogu II. Izmjena i dopuna Urbanističkog plana uređenja "Lungo mare", Grada Pula

(/UserDocsImages//dokumenti/Prostorno/Planovi/Rasprave//7.3.2022.Pula.pdf)

07.03.2022. | pdf (2120kb)

07.03.2022. - Informacija o ponovnoj javnoj raspravi o prijedlogu V. Izmjena i dopuna Prostornog plana uređenja Općine Selnica

(/UserDocsImages//dokumenti/Prostorno/Planovi/Rasprave//7.3.2022.Selnica.PJR.pdf)

07.03.2022. | pdf (983kb)



REPUBLIKA HRVATSKA
MEĐIMURSKA ŽUPANIJA
OPĆINA SELNICA

Jelačićev trg 4, 40314 Selnica

KLASA: 350-02/21-01/02

URBROJ: 2109-15-22-52

Selnica, 7. ožujka 2022.

Na temelju članka 96. stavka 3. Zakona o prostornom uređenju („Narodne novine“ broj 153/13, 65/17, 114/18, 39/19, 98/19) i Zaključka općinskog načelnika Općine Selnica, KLASA: 350-02/21-01/02, URBROJ: 2109-15-22-51 od 07. ožujka 2022., objavljuje se

PONOJVNA JAVNA RASPRAVA O PRIJEDLOGU

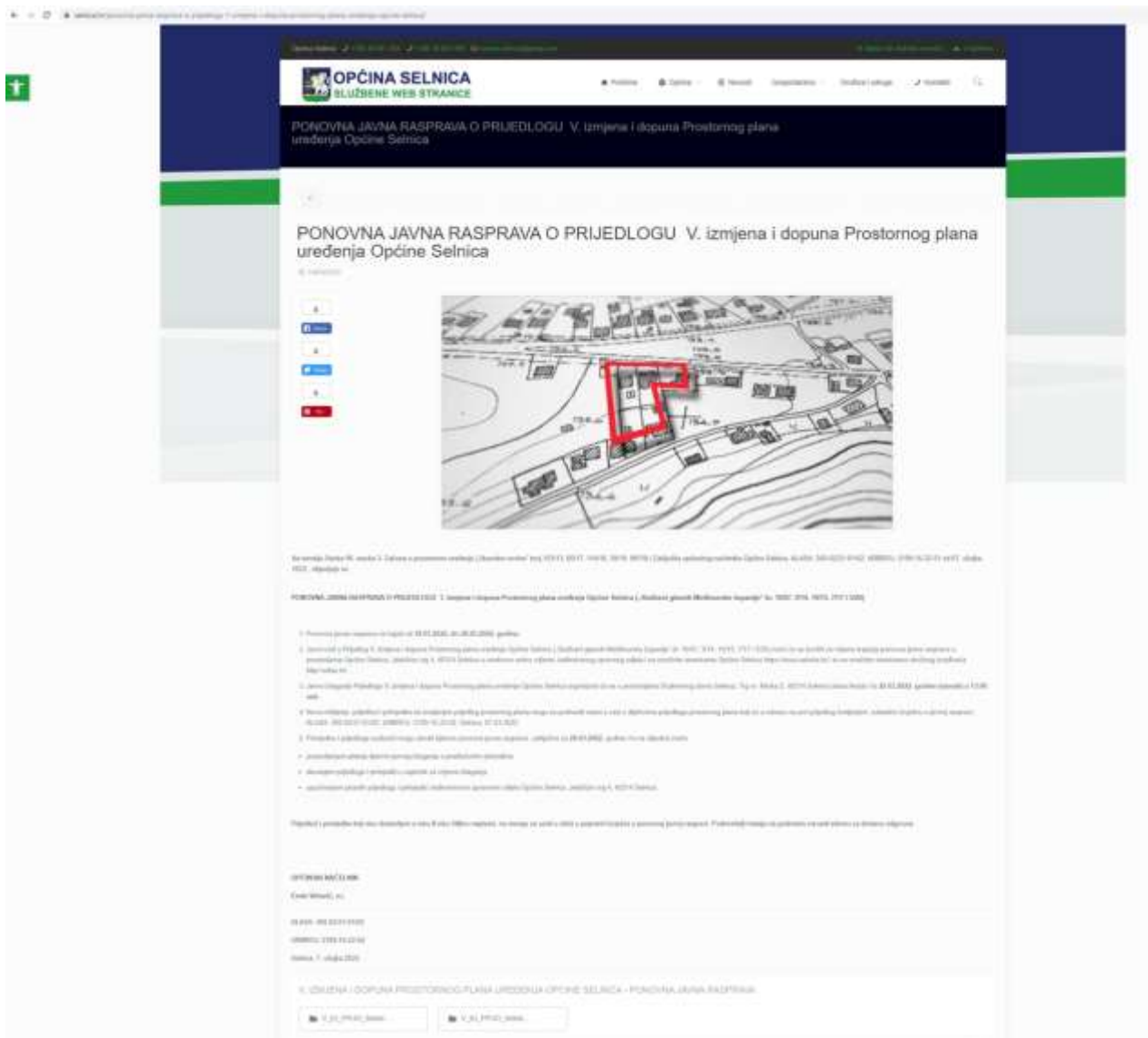
V. izmjena i dopuna Prostornog plana uređenja Općine Selnica
 („Službeni glasnik Međimurske županije“ br. 10/07, 9/14, 10/15, 7/17 i 5/20)















1. Ponovna javna rasprava će trajati od **18.03.2022. do 28.03.2022. godine.**
2. Javni uvid u Prijedlog V. izmjena i dopuna Prostornog plana uređenja Općine Selnica („Službeni glasnik Međimurske županije“ br. 10/07, 9/14, 10/15, 7/17 i 5/20) moći će se izvršiti za vrijeme trajanja ponovne javne rasprave u prostorijama Općine Selnica, Jelačićev trg 4, 40314 Selnica u uređovno radno vrijeme Jedinštenog upravnog odjela i na mrežnim stranicama Općine Selnica <http://www.selnica.hr/>, te na mrežnim stranicama stručnog izrađivača <http://urbia.hr/>.
3. Javno izlaganje Prijedloga V. izmjena i dopuna Prostornog plana uređenja Općine Selnica organizirat će se u prostorijama Društvenog doma Selnica, Trg sv. Marka 2, 40314 Selnica (stara škola) i to **22.03.2022. godine (utorak) u 13:00 sati.**
4. Nova mišljenja, prijedlozi i primjedbe na izmijenjen prijedlog prostornog plana mogu se podnositi samo u vezi s dijelovima prijedloga prostornog plana koji su u odnosu na prvi prijedlog izmijenjeni, sukladno Izvješću o javnoj raspravi, KLASA: 350-02/21-01/02, URBROJ: 2109-15-22-50, Selnica, 07.03.2022.
5. Primjedbe i prijedloge sudionici mogu davati tijekom ponovne javne rasprave, zaključno sa **28.03.2022. godine** i to na sljedeći način:
 - postavljanjem pitanja tijekom javnog izlaganja o predloženim rješenjima
 - davanjem prijedloga i primjedbi u zapisnik za vrijeme izlaganja,
 - upućivanjem pisanih prijedloga i primjedbi Jedinštenom upravnom odjelu Općine Selnica, Jelačićev trg 4, 40314 Selnica.

Prijedlozi i primjedbe koji nisu dostavljeni u roku ili nisu čitljivo napisani, ne moraju se uzeti u obzir u pripremi Izvješća o ponovnoj javnoj raspravi. Podnositelji trebaju na podnesku navesti adresu za dostavu odgovora.

OPĆINSKI NAČELNIK
Ervin Vičević

- Preslika objave s mrežnih stranica Općine Selnica



V_ID_PPUG_SELNICA_2022_TKST_PDF_PJZ				+ Noting
Dokument	Velčina	Datum	Preuzmi	
 V_ID_PPUG_Selnica_sacetak_je_posred_2022_PJZ	102 KB	14.03.2022	Preuzmi	Prejeto
 V_ID_PPUG_Selnica_TKST_2022_PJZ	2 KB	14.03.2022	Preuzmi	Prejeto
 V_ID_PPUG_Selnica_OBRASLOSTIJE_2022_PJZ	2 KB	14.03.2022	Preuzmi	Prejeto
V_ID_PPUG_SELNICA_2022_KARTE_PDF_PJZ				+ Noting
Dokument	Velčina	Datum	Preuzmi	
 V_DPPUG_Selnica_2022_karta_A_0_Osnovna_karta_PJZ	194 KB	14.03.2022	Preuzmi	Prejeto
 V_DPPUG_Selnica_2022_karta_A_1_Zemljopisna_PJZ	2 KB	14.03.2022	Preuzmi	Prejeto
 V_DPPUG_Selnica_2022_karta_A_2_Pojasna_PJZ	2 KB	14.03.2022	Preuzmi	Prejeto
 V_DPPUG_Selnica_2022_karta_A_3_Planinska_PJZ	2 KB	14.03.2022	Preuzmi	Prejeto
 V_DPPUG_Selnica_2022_karta_A_4_Morfoloska_PJZ	2 KB	14.03.2022	Preuzmi	Prejeto
 V_DPPUG_Selnica_2022_karta_A_5_Selinska_PJZ	2 KB	14.03.2022	Preuzmi	Prejeto
 V_DPPUG_Selnica_2022_karta_A_6_Geografska i obilježja_PJZ	4 KB	14.03.2022	Preuzmi	Prejeto
 V_DPPUG_Selnica_2022_karta_A_7_Selinska_PJZ	2 KB	14.03.2022	Preuzmi	Prejeto
 V_DPPUG_Selnica_2022_karta_B_0_PJZ	4 KB	14.03.2022	Preuzmi	Prejeto
 V_DPPUG_Selnica_2022_karta_2_Infrastruktura_PJZ	4 KB	14.03.2022	Preuzmi	Prejeto
 V_DPPUG_Selnica_2022_karta_3_ostalo_PJZ	4 KB	14.03.2022	Preuzmi	Prejeto

- Zapisnik o javnom izlaganju s popisom prisutnih



REPUBLIKA HRVATSKA
MEĐIMURSKA ŽUPANIJA
OPĆINA SELNICA
OPĆINSKI NAČELNIK

KLASA: 350-02/21-01/02
URBROJ: 2109-15-22-56
U Selnici, 22. ožujka 2022.

ZAPISNIK

sa ponovne javne rasprave za V. izmjene i dopune PPUO Selnica,
održane 22. ožujka 2022. godine
s početkom u 13,00 sati

Sastavljen dana 22. ožujka 2022. godine u prostorijama Društvenog doma u Selnici, Trg sv. Marka 2, Selnica (stara škola) u predmetu ponovne javne rasprave za V. izmjene i dopune Prostornog plana uređenja područja Općine Selnica s početkom u 13,00 sati.

Javnoj raspravi su prisustvovali:

1. Vesna Makovec, direktorica tvrtke Urbia d.o.o.;
2. Marinko Franin, predstavnik Međimurskih voda d.o.o.
3. Ervin Vičević, načelnik Općine Selnica;
4. Bosiljka Oletić, referentica za opće i upravne poslove Općine Selnica-vodila zapisnik.

Vesna Makovec je pozdravila sve prisutne i konstatirala da je došlo do određenih izmjena Prostornog plana uređenja Općine Selnica, stoga se započelo su V. izmjenama i dopunama PPUO Selnica te da je ponovnu javnu raspravu trebalo održati zbog dodatnog proširenja građevinskih područja naselja Bukovec, Selnica, Zebanec Selo, Merhatovec i Praporčan (kartografski prikazi) te objasnila prijedlog izmijene odredbi vezanih za infrastrukturne sustave i odredbi o uvjetima korištenja, uređenja i zaštite prostora na području Općine Selnica.

Vesna Makovec je napomenula da javna rasprava traje do 28. ožujka 2022. godine ukoliko se žele podnijeti bilo kakvi zahtjevi ili primjedbe. Nova mišljenja, prijedlozi i primjedbe mogu se podnositi samo u vezi s dijelovima prijedloga prostornog plana koji su u odnosu na prvi prijedlog izmijenjeni sukladno Izvješću o javnoj raspravi, KLASA: 350-02/21-01/02, URBROJ: 2109-15-22-50 od 7.3.2022. godine.





Kako nije bilo nikakvih pitanja, javna rasprava je završila u 13,30 sati.

Zapisnik vodila: Bosiljka Oletić

ZA NOSITELJA IZRADE V. ID PPUO SELNICA:
NAČELNIK OPĆINE SELNICA
Ervin Vičević



JAVNA RASPRAVA – JAVNO IZLAGANJE V. IJD PPUO SELNICA, 22. ožujka 2022., 13:00 sati
 Dom kulture u Selnici (stara škola)
EVIDENCIJA PRISUTNIH

Redni broj	IME I PREZIME	PRISUTAN OD STRANE (naziv javnopravnog tijela)	e-mail/br.mob.	POTPIS	DATUM
1.	MARTINO FRANJIN	MEDI MUZIKE VODE d.o.o.			22.3.2022.
2.	VESNA MARGOVEC	URBIA d.o.o.			22.3.2022.
3.	ERVIN PICENIĆ	OPĆINA SELNICA			22.3.2022.
4.	BOJICA OLENJIĆ	OPĆINA SELNICA			22.3.2022.
5.					22.3.2022.
6.					22.3.2022.
7.					22.3.2022.
8.					22.3.2022.
9.					22.3.2022.
10.					22.3.2022.