

IZVJEŠĆE S JAVNE RASPRAVE O PRIJEDLOGU II. IZMJENA I DOPUNA PPUO POPOVAC

Na temelju članka 102. Zakona o prostornom uređenju („Narodne novine“ broj 153/13. i 65/17), načelnik Općine Popovac kao predstavnik nositelja izrade Plana, zajedno s odgovornim voditeljem izrade Plana, pripremio je izvješće o javnoj raspravi o Prijedlogu II. Izmjena i dopuna PPUO Popovac.

Na temelju članka 96. st. 3. Zakona o prostornom uređenju ("Narodne novine" broj 153/13 i 25/17) i Zaključka Općinskog načelnika od 16. siječnja 2018. godine, Općinski načelnik objavio je **javnu raspravu o prijedlogu II. Izmjena i dopuna PPUO Popovac dana 17. siječnja 2018. godine.**

- na mrežnim stranicama Ministarstva graditeljstva i prostornog uređenja (www.mcgipu.hr),
- na mrežnim stranicama općine Popovac
- na oglasnoj ploči općine Popovac,
- u dnevnom tisku „Glas Slavonije“.

Javna rasprava s javnim uvidom trajala je osam (8) dana u vremenu **od 26. siječnja 2018. do 2. veljače 2018. godine.**

Prijedlog plana (tekstualni i grafički dio) bio je izložen u prostorijama Općine Popovac, V. Nazora 32, Popovac, svakim radnim danom od 10.00 do 14.00 sati.

Tijekom trajanja javne rasprave organizirano je javno izlaganje Prijedloga plana u Općini Popovac, dana 26. siječnja 2018.god., u 11,00 sati u vijećnici Općine Popovac, V. Nazora 32, Popovac.

O Javnom izlaganju je sačinjen zapisnik koji se nalazi u prilogu ovoga Izvješća.

Primjedbe i prijedlozi na Prijedlog Plana mogli su se za vrijeme trajanja javne rasprave:

- upisati u Knjigu primjedbi koja se nalazi uz izloženi prijedlog Plana na mjestu javnog uvida,
- unijeti u zapisnik na javnom izlaganju,
- uputiti u pisanom obliku na adresu: Općine Popovac, V. Nazora 32, Popovac.

Pisana očitovanja, prijedlozi i primjedbe na Prijedlog plana mogli su se dostaviti Općini Popovac najkasnije do 2. veljače 2018. godine.

Izvješću s javne rasprave priloženi su:

- OBJAVA JAVNE RASPRAVE
- POPIS SUDIONIKA U JAVNOJ RASPRAVI KOJI SU POZVANI POSEBNOM OBAVIJESTI
- POPIS SUDIONIKA U JAVNOJ RASPRAVI ČIJA SU MIŠLJENJA, PRIJEDLOZI I PRIMJEDBE NA PRIJEDLOG PROSTORNOG PLANA PRIHVAĆENI I MIŠLJENJA, PRIJEDLOZI I PRIMJEDBE SUDIONIKA U JAVNOJ RASPRAVI KOJI NISU PRIHVAĆENI ILI SU DJELOMIČNO PRIHVAĆENI S RAZLOZIMA NEPRIHVAĆANJA
- POPIS SUDIONIKA U JAVNOJ RASPRAVI ČIJA MIŠLJENJA, PRIJEDLOZI I PRIMJEDBE NISU RAZMATRANI IZ RAZLOGA PROPISANIH OVIM ZAKONOM
- ZAPISNIK S JAVNOG IZLAGANJA I KOPIJA KNJIGE PRIMJEDBI
- MIŠLJENJA, PRIJEDLOZI I PRIMJEDBE NA PRIJEDLOG PROSTORNOG PLANA

1. OBJAVA JAVNE RASPRAVE

Sveučilište Josipa Jurja Strossmayera u Osijeku
Katolički bogoslovni fakultet u Đakovu

raspisuje

NATJEČAJ

- za izbor u naslovno suradničko zvanje poslijedoktoranda iz znanstvenog područja Društvenih znanosti, znanstvenog polja psihologija i znanstvene grane razvoja psihologija, bez zasnivanja radnog odnosa;
- za izbor i prijam jednog zaposlenika/zaposlenice na položaj i. vrste – voditelja odjeljke za unaprijeđenje i osiguranje kvalitete visokog obrazovanja, znanost, projekte i međunarodnu suradnju na određeno vrijeme u punom radnom vremenu (zamjena za vrijeme roditeljno i roditeljskog dopusta).

Svi pristupnici na natječaj moraju ispunjavati opće uvjete utvrđene Zakonom o radu ("Narodne novine" br. 99/14 i 127/17.)

Pristupnici Natječaja pod točkom 1. pored uvjeta propisanih Zakonom o znanstvenoj djelatnosti i visokom obrazovanju ("Narodne novine" br. 123/03, 195/03, 105/04, 174/04, 46/07, 45/09, 63/11, 94/13, 139/13, 101/14 i 80/15.) obvezni su ispunjavati uvjete propisane Pravilnikom o provedbi postupka izbora/rezboru u zvanja i na odgovarajuća radna mjesta Sveučilišta Josipa Jurja Strossmayera u Osijeku.

Pravilnik o provedbi postupka izbora/rezboru u zvanja i na odgovarajuća radna mjesta Sveučilišta Josipa Jurja Strossmayera u Osijeku je objavljen na mrežnim stranicama Katoličkog bogoslovnog fakulteta u Đakovu (www.djkbk.unios.hr).

Uz prijavu na natječaj za izbor u naslovno nastavno zvanje, pristupnici su obvezni priložiti dokumentaciju prema Obrascu br. 7 - Prijava na natječaj za izbor u naslovno znanstveno/umjetničko-nastavno, nastavno i suradničko zvanje koje je objavljen na internetskoj stranici Katoličkog bogoslovnog fakulteta u Đakovu (<http://www.djkbk.unios.hr/hr/fakultet/dokumenti-obrasci-izjednotev/category/18-nastavnic/>).

Dokumentacija se predaje u dva primjerka, osim radova (od kojih jedan originalni) i u elektroničkom obliku na CD-u i PDF-formatu.

Pristupnici Natječaja pod točkom 2. dužni su ispunjavati sljedeće uvjete:

završen dodiplomski III integrirani preddiplomski i diplomski sveučilišni studij iz znanstvenog područja Humanističkih znanosti, znanstvenog polja teologija; aktivno znanje engleskog jezika; poznavanje rada na računaru; 3 godine radnog iskustva.

Uz prijavu na natječaj pristupnici su obvezni priložiti:

životopis; ovjereni presliku diplome, presliku domovnice, elektronički zapise o podacima osiguranja Hrvatskog zavoda za mirovinsko osiguranje (e-radna knjižica), na starji od dana objave ovog Natječaja; uvjerenje nadležnog suda da se protiv kandidata/kandidatkinje ne vodi kazneni postupak (uvjerenje ne starije od 6 mjeseci od dana objave ovog Natječaja).

Dokumentacija se predaje u dva primjerka.

Svi pristupnici Natječaja koji ispunjavaju formalne uvjete iz natječaja i koji su uz prijavu na Natječaj priložili obvezujuću dokumentaciju, moraju pristupiti pisanom testiranju/razgovoru, a o mjestu i vremenu održavanja pisanog testiranja/razgovora bit će obaviješteni putem mrežne stranice Fakulteta. Za pristupnike koji ne pristupe pisanom testiranju/razgovoru smatrat će se da su povukli prijavu na Natječaj i neće se smatrati pristupnicima Natječaja.

Ako pristupnik ostvaruje pravo prednosti pri zapošljavanju prema posebnom zakonu, dužan je u prijavi na Natječaj pozvati se na to pravo i imati prednost u odnosu na ostale pristupnike samo pod jednakim uvjetima. Pristupnici koji ostvaruju pravo prednosti pri zapošljavanju dokazuju to preslikom rješenja ili potvrdom o priznatom statusu.

Prijave s dokazima o ispunjavanju uvjeta natječaja dostavljaju se u roku od **8 dana** od objave natječaja na adresu:

Sveučilište Josipa Jurja Strossmayera u Osijeku,
Katolički bogoslovni fakultet u Đakovu, Petra Preradovića 17, 31 400 Đakovo,
s naznakom "Za natječaj" - navesti točku za koju se prijavljujete.

Na natječaj se pod jednakim uvjetima mogu prijaviti osobe oba spola.

Nepravovremene i nepotpune prijave neće se razmatrati.

O rezultatima natječaja pristupnici će biti obaviješteni u zakonskom roku.

Podnošenjem prijave na natječaj, pristupnici Natječaja su izričito suglasni da Sveučilište Josipa Jurja Strossmayera u Osijeku, Katolički bogoslovni fakultet u Đakovu, kao voditelj zbirke podataka može prikupljati, koristiti i dalje obrađivati podatke u svrhu provedbe natječajnog postupka sukladno odredbama Zakona o zaštiti osobnih podataka ("Narodne novine" br. 106/12 - pročišćeni tekst).

Sveučilište Josipa Jurja Strossmayera u Osijeku
Odjel za kulturologiju

raspisuje

NATJEČAJ

za izbor

-jednog zaposlenika/zaposlenice u suradničko zvanje i na suradničko radno mjesto poslijedoktoranda iz znanstvenog područja Humanističkih znanosti, znanstvenog polja povijest, znanstvene grane hrvatska i svjetska moderna i suvremena povijest na određeno vrijeme s punim radnim vremenom na Odjelu za kulturologiju

Pristupnici Natječaja pored uvjeta propisanih člankom 43. i 97. Zakona o znanstvenoj djelatnosti i visokom obrazovanju ("Narodne novine" br. 123/03, 195/03, 105/04, 174/04, 2/07 - Odluka USRH 174/04, 46/07, 45/09, 63/11, 94/13 i 139/13, i Odluka USRH 101/14 i 80/15 i 131/17.) obvezni su ispunjavati uvjete utvrđene Statutom Sveučilišta Josipa Jurja Strossmayera u Osijeku, pročišćeni tekst i Pravilnikom o provedbi postupka izbora/rezboru u zvanja i odgovarajuća radna mjesta Sveučilišta Josipa Jurja Strossmayera u Osijeku.

Statut i Pravilnik objavljeni su na mrežnim stranicama Sveučilišta Josipa Jurja Strossmayera u Osijeku i mrežnim stranicama Odjela za kulturologiju.

Pristupnici podnose prijavu na Natječaj za izbor u suradničko zvanje poslijedoktoranda i suradničko radno mjesto poslijedoktoranda i obvezni su priložiti dokumentaciju prema Obrascu 5. **Prijava na natječaj za izbor u suradničko zvanje poslijedoktoranda i suradničko radno mjesto poslijedoktoranda.**

Dokumentacija se prilaže u dva primjerka (od kojih 1 originalni) i u elektroničkom obliku na CD-u i PDF-formatu.

Obrasci 5 objavljeni su na mrežnim stranicama Sveučilišta Josipa Jurja Strossmayera u Osijeku i mrežnim stranicama Odjela za kulturologiju.

Za pristupnike Natječaja koji su strani državljani potrebno je priložiti dokaz o poznavanju hrvatskog jezika u skladu s Zajedničkim europskim referentnim okvirom za jezik (B1).

Na Natječaj se mogu javiti osobe oba spola.

Nepravovremene i nepotpune prijave neće se razmatrati.

Prijave na natječaj s dokumentacijom podnose se u roku od **30 dana** od dana objave natječaja osobno na urudžbeni zapisnik ili poštom na adresu:

**Sveučilište Josipa Jurja Strossmayera u Osijeku, Odjel za kulturologiju,
Trg Sv. Trojstva 3, 31000 Osijek s naznakom „za natječaj za poslijedoktoranda“**

Svi pristupnici Natječaja obavještavaju se o rezultatima Natječaja najkasnije u roku od **15 dana** od dana njegova dovršetka.

Prijavom na Natječaj, pristupnici Natječaja su izričito suglasni da Sveučilište Josipa Jurja Strossmayera u Osijeku kao voditelj zbirke osobnih podataka može prikupljati, koristiti i dalje obrađivati podatke u svrhu provedbe natječajnog postupka sukladno odredbama Zakona o zaštiti osobnih podataka ("Narodne novine" br. 106/12 - pročišćeni tekst).

Na temelju članka 86. st.3. Zakona o prostornom uređenju ("Narodne novine", broj 153/13 i 65/17) i Zaključka Općinskog načelnika KLASA: 350/02/18-01/02, URBROJ: 2100/08-02/18-02, od 16. siječnja 2018. god., Načelnik Općine Popovac objavljuje

JAVNU RASPRAVU

O PRIJEDLOGU 2. IZMJENA I DOPUNA PPUO POPOVAC

Javna rasprava s javnim uvidom trajeće **osam (8) dana** u vremenu od 26.01.2018. do 02.02.2018. godine. Prijedlog plana (tekstualni i grafički dio) bit će izložen u prostorijama Općine Popovac, V. Nazora 32, Popovac, svakim danom od 10.00 do 14.00 sati.

Tijekom trajanja javne rasprave bit će organizirano javno izlaganje Prijedloga plana u Općini dana 26.01.2018. godine, u 11.00 sati na adresi Općina Popovac, V. Nazora 32, Popovac, u prostorijama Općinske vijećnice.

Prijedbe i prijedlozi na Prijedlog Plana mogu se za vrijeme trajanja javne rasprave

- upisati u Knjigu prijedbi koja se nalazi uz izloženi prijedlog Plana na mjestu javnog uvida,

- upisati u zapisnik na javnom izlaganju,

- upisati u pisanom obliku na adresu: Općina Popovac, V. Nazora 32, 31303 Popovac

Pisane očitovane, prijedlozi i primjedbe na Prijedlog plana mogu se dostaviti Jedinstvenom upravnom odjelu Općine Popovac na adresu V. Nazora 32, 31303 Popovac, najkasnije do 02.02.2018. godine.

Prijedlozi i primjedbe koji nisu čitko napisani i polupisani imenom i prezimenom uz navođenje adrese podnosioca ili nisu dostavljena u roku, neće se uzeti u obzir u pripremi izvješća o javnoj raspravi

KLASA: 350/02/18-01/01

URBROJ: 2100/08-02/18-03

Popovac, 16. siječnja 2018. god.

Načelnik Općine Popovac

Zoran Konjak, dipl.oecc

temeljem odluke Skupštine P. Z. RIT iz Luga Š. Petefija 52, od 05. prosinca 2017. godine, oglašava se

DRUGI KRUG JAVNA PRODAJA

POLJOPRIVREDNOG ZEMLJIŠTA HLADNJAČE ZA POVRĆE,
RABLJENE POLJOPRIVREDNE MEHANIZACIJE ZA POVRTLARSTVO

Ista predmeta prodaje: Biti će izložena na oglasnoj ploči P. Z. RIT Lug, Š. Petefija 52 zainteresirani podnositelji mogu razgledati predmete prodaje u prostorijama P. Z. RIT i, Petefija 52 Lug, od 18-19. siječnja 2018. godine u vremenu od 9:00-14:00 sati.

Javna prodaja vršit će se neposrednom licitacijom koja će se održati dana 23. siječnja 2018. godine s početkom u 11.00 sati u prostorijama P. Z. RIT i, Petefija 52, Lug. Kriteriji za odabir najpovoljnijeg ponuditelja je najviši ponudeni iznos.

Poljoprivredna mehanizacija koja je predmet ove prodaje kupuje se prema modelu videno-kupljeno

Ive dodatne informacije u svezi provođenja javne prodaje mogu se dobiti u P. Z. RIT u Lugu Š. Petefija 52 ili putem telefona broj: 031/754-030

NADZORNI ODBOR P. Z. RIT

besplatni mali oglasi

Oglasnik

Ujedni prilog Glas Slavonije

subotom

tel 031 223 234

fax 031 223 175

e-mail oglasnik@glas-slavonije.com



NASLOVNICA

NOVOSTI I NAJAVE

O NAMA

GRADITELJSTVO

PROSTORNO UREĐENJE

Prostorni planovi

Informacije o planovima u izradi
Izvešća o javnim raspravama

Prostorni planovi uređenja gradova i općina

Prostorni planovi županija

Prostorni planovi nacionalnih parkova i parkova prirode

Radna zajednica Alpe-Jadran

Download instalacije Pravidnika za izradu prostornih planova

Sufinanciranje izrade prostornih planova jedinica lokalne ili područne (regionalne) samouprave za 2017. godinu

Propisi iz područja prostornog uređenja

Strategija prostornog uređenja Republike Hrvatske

Program prostornog uređenja Republike Hrvatske

Strategija prostornog razvoja Republike Hrvatske

Suglasnosti za obavljanje stručnih poslova prostornog uređenja

Strane osobe koje obavljaju djelatnost prostornog uređenja i gradnje u Republici Hrvatskoj

Preporuka za izradu jedinstvenog opisa zahvata u prostoru za centre za gospodarenje otpadom i eksploatacijska polja čvrstih mineralnih sirovina

Međunarodna suradnja

Program URBACT

Program ESPON

UN HABITAT

Financiranja

PROSTORNO UREĐENJE » Prostorni planovi » Informacije o planovima u izradi » Informacije o javnim raspravama »

Informacije o javnim raspravama

Temeljem odredbi Zakona o prostornom uređenju („Narodne novine“, broj 153/13., 65/17.), nositelj izrade prostornih planova dužan je objaviti informaciju o javnoj raspravi o prijedlogu prostornog plana i na mrežnim stranicama Ministarstva graditeljstva i prostornoga uređenja.

Obavijest o javnoj raspravi mora sadržavati: mjesto, datum početka i trajanje javnog uvida u prijedlog prostornog plana, mjesto i datum jednog ili više javnih izlaganja, poziv zainteresiranim osobama za sudjelovanje u javnoj raspravi te rok u kojem se nositelju izrade dostavljaju pisana mišljenja, prijedlozi i primjedbe na prijedlog prostornog plana. Dostavlja se najmanje osam dana prije početka javne rasprave na adresu elektroničke pošte: web@majpu.hr

Informacije o javnim raspravama:

- » 26.01.2018. - Informacija o javnoj raspravi o prijedlogu Izmjena i dopuna Urbanističkog plana uređenja 'Grabovac' - cestovno selo, Općina Rakovica
- » 23.01.2018. - Informacija o javnoj raspravi o prijedlogu Izmjena i dopuna Prostornog plana uređenja Općine Blato
- » 22.01.2018. - Informacija o javnoj raspravi o prijedlogu Izmjena i dopuna Detaljnog plana uređenja novog gradskog groblja u Glini
Prostorno-planska dokumentacija
- » 19.01.2018. - Informacija o javnoj raspravi o prijedlogu III. Izmjena i dopuna Prostornog plana uređenja Grada Đakovica
- » 19.01.2018. - Informacija o javnoj raspravi o prijedlogu Urbanističkog plana uređenja stambene zone Bioci - Sv. Mara, Grad Šibenik
Prostorno-planska dokumentacija
- » 19.01.2018. - Informacija o javnoj raspravi o prijedlogu V. Izmjena i dopuna Prostornog plana uređenja Općine Svetvinčenat
- » 19.01.2018. - Informacija o javnoj raspravi o prijedlogu Izmjena i dopuna Generalnog urbanističkog plana Grada Sinja
- » 17.01.2018. - Informacija o javnoj raspravi o prijedlogu II. Izmjena i dopuna Prostornog plana uređenja Općine Nova Kapela
- » 17.01.2018. - Informacija o javnoj raspravi o prijedlogu izrade Urbanističkog plana uređenja 'GZ Lokva', Grad Korčula
- » 16.01.2018. - Informacija o ponovnoj javnoj raspravi o prijedlogu IV. Izmjena i dopuna Prostornog plana uređenja Općine Sveti Martin na Muri
- » 16.01.2018. - Informacija o ponovnoj javnoj raspravi o prijedlogu III. Izmjena i dopuna Urbanističkog plana uređenja Toplica Sveti Martin
- » 16.01.2018. - Informacija o javnoj raspravi o prijedlogu II. Izmjena i dopuna Prostornog plana uređenja Općine Popovac
Prostorno-planska dokumentacija
- » 16.01.2018. - Informacija o javnoj raspravi o prijedlogu Urbanističkog plana uređenja građevinskog područja naselja Kovri, Općina Brtonigla
- » 15.01.2018. - Informacija o javnoj raspravi o prijedlogu Izmjena i dopuna Detaljnog plana uređenja zone 'Komersijalni turizam - HC Lav', Podstrana
- » 09.01.2018. - Informacija o javnoj raspravi o prijedlogu IV. Izmjena i dopuna Prostornog plana uređenja Grada Vodica
- » 08.01.2018. - Informacija o javnoj raspravi o prijedlogu Urbanističkog plana uređenja 'Marketi-Umac', Grad Umag

- Priopćenja
- Kontakti
- Prenosimo
- Linkovi





Dobro došli na internet stranice
općine Popovac!

NASLOVNA

OPĆINSKI DOKUMENTI

STATUT

SLUŽBENI GLASNIK

KATALOG INFORMACIJA

GALERIJA

ARHIVA

O NAMA

OPĆI PODACI

POVIJEST

KONTAKT

ZBRINJAVANJE OTPADA

KATEGORIJE

Javna Nabava

Obavijest o objavi javne rasprave o prijedlogu 2. izmjena i dopuna PPUO Popovac

Napisao POPO Admin Obavijest

16/01/2018

Sukladno zakonskim propisima načelnik Općine Popovac objavljuje javnu raspravu o prijedlogu 2. izmjena i dopuna Prostornog plana uređenja općine Popovac.

Javna rasprava s javnim uvidom trajat će osam (8) dana u vremenu od 26.01.2018. do 02.02.2018. godine.

Prijedlog plana (tekstualni i grafički dio) bit će izložen u prostorijama Općine Popovac, V. Nazora 32, Popovac, svakim danom od 10,00 do 14,00 sati.

Tijekom trajanja javne rasprave bit će organizirano javno izlaganje Prijedloga plana u Općini Popovac, V. Nazora 32, Popovac, dana 26.01.2018. god., u 11.00 sati u Općinskoj vijećnici Općine Popovac.

Original Original objavu, prijedlog izmjena i zaključak pronađite ovdje.

Print PDF Email

OPĆINA POPOVAC

Adresa: Vladimira Nazora 32, 31303 Popovac

OIB: 67824103582

IBAN: HR7723400091834600001

Načelnik: dipl.oec. Zoran Kontak

mobitel: 098203850

e-mail: popovac@popovac.hr

Jedinstveni upravni odjel

Pročelnik: dipl.iur. Dorotea Deanović

telefon 031/728126

e-mail: procelnik@popovac.hr

ZBRINJAVANJE OTPADA



Nacrt prijedloga Odluke o način...



Odluka o imenovanju koordinat...

2. POPIS SUDIONIKA U JAVNOJ RASPRAVI KOJI SU POZVANI POSEBNOM OBAVIJESTI

1. MINISTARSTVO ZAŠTITE OKOLIŠA I ENERGETIKE, Uprava za zaštitu prirode, Radnička cesta 80, Zagreb, 10000 ZAGREB
2. MINISTARSTVO KULTURE, Uprava za zaštitu kulturne baštine Konzervatorski odjel u Osijeku, Osijek, Kuhačeva 27
3. MINISTARSTVO OBRANE, Služba za nekretnine, graditeljstvo i zaštitu okoliša, Trg kralja Petra Krešimira IV, 10 000 ZAGREB
4. MINISTARSTVO POLJOPRIVREDE, Uprava poljoprivrede i prehrambene industrije, Ul. Grada Vukovara 78, 10 000 ZAGREB,
5. MINISTARSTVO POLJOPRIVREDE, Uprava šumarstva, lovstva i drvne industrije, Planinska 2a, 10000 Zagreb
6. MINISTARSTVO ZAŠTITE OKOLIŠA I ENERGETIKE, Uprava vodnoga gospodarstva, Ulica grada Vukovara 220, 10000 Zagreb,
7. MINISTARSTVO UNUTARNJIH POSLOVA, POLICIJSKA UPRAVA OSJEČKO - BARANJASKA, Inspekcija zaštite od požara, eksploziva i vatrogastva, Osijek, Prolaz kod Snježne Gospe 2,
8. HRVATSKA REGULATORNA AGENCIJA ZA MREŽNE DJELATNOSTI, Ulica Roberta Frangeša Mihanovića 9, 10110 Zagreb
9. JAVNA USTANOVA ZAVOD ZA PROSTORNO UREĐENJE OSJEČKO BARANJSKE ŽUPANIJE, Osijek, Ribarska 1/II,

10. OSJEČKO – BARANJSKA ŽUPANIJA, Upravni odjel za prostorno planiranje, zaštitu okoliša i prirode, Ribarska 1/II, 31 000 Osijek

11. DRŽAVNA UPRAVA ZA ZAŠTITU I SPAŠAVANJE, PU Osijek, Osijek, Gornjodravsko obala 95-96

12. URED DRŽAVNE UPRAVE U OSJEČKO-BARANJSKOJ ŽUPANIJI, Služba za gospodarstvo
Odsjek za poljoprivredu i šumarstvo, Županijska 4, 31000 Osijek

13. HRVATSKI ZAVOD ZA PROSTORNI RAZVOJ
Ulica Republike Austrije 20, 10000 Zagreb

14. MINISTARSTVO DRŽAVNE IMOVINE, Ulica Ivana Dežmana 10
10000 Zagreb

O izradi Izmjena i dopuna Plana obaviještene su susjedne jedinice lokalne samouprave.

3. POPIS SUDIONIKA U JAVNOJ RASPRAVI ČIJA SU MIŠLJENJA, PRIJEDLOZI I PRIMJEDBE NA PRIJEDLOG PROSTORNOG PLANA PRIHVAĆENI I MIŠLJENJA, PRIJEDLOZI I PRIMJEDBE SUDIONIKA U JAVNOJ RASPRAVI KOJI NISU PRIHVAĆENI ILI SU DJELOMIČNO PRIHVAĆENI S RAZLOZIMA NEPRIHVAĆANJA

U toku javnog uvida ukupno je pristiglo 11 primjedbi iskazanih od strane 4javnopравниh tijela, od kojih se 11 primjedbi prihvaća, a 1 primjedba ne prihvaća .

| PREGLED PRISTIGLIH PRIMJEDBI U POSTUPKU JAVNE RASPRAVE I ODGOVORI NA PRIMJEDBE | | | |
|---|---|---|--|
| Red. Br. | SUDIONICI U JAVNOJ RASPRAVI | PRIMJEDBA, MIŠLJENJE, SUGESTIJA | ODGOVORI I OBRAZLOŽENJE |
| POŠTOM DOSTAVLJENE PRIMJEDBE, PRIJEDLOZI I MIŠLJENJA | | | |
| 1. | Javna ustanova Zavod za prostorno uređenje Osječko-baranjske županije, Osijek | Uvidom u Prijedlog izmjene plana u javnoj raspravi dajemo slijedeće primjedbe: 1.1 Sportsko-rekreacijska namjena izvan građevinskog područja planirana je na k.č.br. 1585 k.o. Popovac što treba u izmijenjenom članku 167. Odredbi za provedbu navesti. Sadržaj članka 167. je pisan kao da je sportsko-rekreacijska namjena planirana na više katastarskih čestica, a ne samo na jednoj te smatramo da je sadržaj navedenog članka u tom smislu potrebno korigirati. | PRIMJEDBA SE PRIHVAĆA U članku 167 naveden je točan broj katastarske čestice na kojoj je definirana sportsko – rekreacijska namjena izvan građevinskog područja (na kč.br.1585 k.o. Popovac) |
| | | 1.2. Kartografski prikaz broj 1. Korištenje i namjena površina uskladiti s Pravilnikom o sadržaju, mjerilima kartografskih prikaza, obveznim prostornim pokazateljima i standardu elaborata prostornih planova ("Narodne novine" broj 106/98., 39/04., 45/04., 163/04. i 9/11.) na način da se planirani ribnjak označi slovom "V", a planirana površina sportsko-rekreacijske namjene slovom "R". Postojanje dvije oznake "R" s različitim značenjima može dovesti do zabune kod provedbe plana. | PRIMJEDBA SE PRIHVAĆA |
| | | 1.3. U legendi kartografskog prikaza broj 1. Korištenje i namjena površina razgraničiti građevinska područja izvan naselja od ostalih površina izvan građevinskih područja. | PRIMJEDBA SE PRIHVAĆA |
| | | 1.4. Podnaslov legende iznad sportsko-rekreacijske namjene u legendi kartografskog prikaza broj 4.D "Izdvojena građevinska područja naselja Baranjska planina", treba glasiti "1.2. Razvoj i uređenje površina izvan naselja". | PRIMJEDBA SE PRIHVAĆA |

| | | | |
|-----------|---|--|--|
| | | 1.5. Na istom kartografskom prikazu evidentirati površine Ekološke mreže-Natuta 2000. | PRIMJEDBA SE PRIHVAĆA |
| | | 1.6. U svim člancima Odredbi za provedbu koji su predmet tekućih izmjena upućuje se na poljoprivredno zemljište I i II bonitetne klase dok je u isto vrijeme na kartografskom prikazu poljoprivredno tlo označeno kao, osobito vrijedno (P1), vrijedno (P2), te ostalo obradivo tlo (P3). Mišljenja smo da bi se Odredbe za provedbu trebale opisima vezati na opise iz kartografskih prikaza. | PRIMJEDBA SE NE PRIHVAĆA Člankom 5. Odredbi za provođenje definirano je da se osobito vrijedno, vrijedno i ostalo obradivo poljoprivredno tlo detaljnije određuje na temelju podataka o bonitetnoj klasi poljoprivrednog zemljišta (pri čemu se I i II klasa smatraju osobito vrijednim obradivim tлом, a III, IV i V vrijednim obradivim tлом), a navedeno nije mijenjano ovim izmjenama i dopunama. |
| | | 1.7. Pojasniti 1. stavak dodanog članka 167.a. | PRIMJEDBA SE PRIHVAĆA Prvi dio stavka 1, članka 167.a, promijenjen je radi laše razumljivosti te glasi: Sportsko – rekreacijska igrališta na otvorenom s pratećim zgradama (spremištima, sanitarijama, otvorenim gledalištima) moguće je graditi i na drugim područjima općine izvan građevinskih područja prvenstveno kada koriste postojeće prirodne resurse, a planirati ih na način da se izbjegnju područja vodenih i močvarnih staništa, te osigura zaštita tla i voda od onečišćenja. Kod organizacije i uređenja prostora potrebno je koristiti autohtone biljne vrste, a postojeće elemente autohtone flore sačuvati u najvećoj mogućoj mjeri (integrirati u krajobrazno uređenje). |
| | | 1.8. Potrebno je uz rekreacijske građevine propisati mogućnost postavljanja elemenata urbane opreme i slično. | PRIMJEDBA SE PRIHVAĆA Navedeno je ugrađeno u članak 167.b. |
| | | 1.9. U svrhu razvitka cikloturizma na području Osječko-baranjske županije, biciklističku infrastrukturu planirati na način da se poveže s biciklističkom infrastrukturom susjednih općina i gradova. Prilikom planiranja uvažiti Pravilnik o funkcionalnim kategorijama za određivanje mreže biciklističkih ruta ("Narodne novine" broj 91/13, Pravilnik o biciklističkoj infrastrukturi ("Narodne novine" broj 28/16) te Operativni plan razvoja cikloturizma Osječko-baranjske županije. | PRIMJEDBA SE PRIHVAĆA U Plan će se unijeti trase i funkcionalne kategorije iz Operativnog plana razvoja cikloturizma u Osječko-baranjskoj županiji. U Odredbama za provedbu je već navedeno da se biciklistička infrastruktura projektira i gradi u skladu s posebnim propisima. |
| 2. | Ministarstvo poljoprivrede, Zagreb | Dostavljen poseban zahtjev sukladno članku 90. Zakona o prostornom uređenju (pretežito se referira na proširenje građevinskih područja). | PRIHVAĆA SE Ovim izmjenama i dopunama ne proširuju se građevinska područja |
| 3. | Ministarstvo državne imovine, Zagreb | Pozitivno mišljenje na Plan | PRIHVAĆA SE |
| 4. | Ministarstvo obrane, Uprava za materijalne resurse, | Izjava kako nema primjedbi na prijedlog Plana | PRIHVAĆA SE |

| | | | |
|---|---|--|--|
| | Sektor za vojnu infrastrukturu, Služba za vojno graditeljstvo i energetska učinkovitost, Zagreb | | |
| PRIMJEDBE S JAVNOG IZLAGANJA | | | |
| Na javnom izlaganju nije bilo primjedbi | | | |
| UPISOM U KNJIGU PRIMJEDBI | | | |
| Upisom u knjigu primjedbi nije bilo primjedbi | | | |

4. ZAPISNIK S JAVNOG IZLAGANJA I KOPIJA KNJIGE PRIMJEDBI



REPUBLIKA HRVATSKA
OSJEČKO BARANJSKA ŽUPANIJA
OPĆINA POPOVAC
JEDINSTVENI UPRAVNI ODJEL
KLASA: 350-04/18-01/01
URBROJ:2100/08-03/18-22
U Popovcu, 26. siječnja 2018. godine

ZAPISNIK

s javnog izlaganja II. Prijedloga Izmjena i dopuna

PPUO Popovac

Javno izlaganje u sklopu javne rasprave održano je u petak 26. siječnja 2018. godine u općinskoj vijećnici Općine Popovac, V. Nazora 32, 31303 Popovac, s početkom u 11,00 sati.

Od stane nositelja izrađivača plana: ZAVOD ZA PROSTORNO PLANIRANJE d.d. iz Osijeka prisutni su:

-Sandar Horvat, dipl.ing.arh.,

- Vlado Sudar,dipl. ing.građ.

Ostali prisutni:

- MIRELA RAVAS, dipl.etnolog i antroplog, MINISTARSTVO KULTURE, KONZERVATORSKI ODJEL U OSIJEKU, KUHAČEVA 27, OSIJEK

Gđa. Sandra Horvat je ukratko izložila izmjene i dopune PPUO Popovac.

Rasprava je otvorena.

Primjedbi nema.





Rasprava je završena u 11,30 sati

Zapisnik sastavila

Dorotea Denović

POPIS NAZOČNIH SA JAVNE RASPRAVE O II. IZJENAMA I DOPUNAMA PPUO POPOVAC

ODRŽANE DANA 26. SIEČNJA 2018. SA POČETKOM U 11,00 SATI

| Red.br. | Ime i prezime | Tvrtka | Adresa | Broj telefona | Potpis |
|---------|--|--|-------------------------------------|---------------|--|
| 1. | MIRELA RAVAS, dipl.etnolog i antroplog | MINISTRATSTVO KULTURE, KONZERVATORSKI ODJEL U OSIJEKU | KUHAČEVA 27, OSIJEK | 207-400 |  |
| 2. | Sandar Horvat, dipl.ing.arh. | ZAVOD PROSTORNO PLANIRANJE d.d. OSIJEK | Vijenac Paje Kolarića 5A, Osijek | 225-100 |  |
| 3. | Vlado Sudar,dipl. ing.grad. | ZAVOD PROSTORNO PLANIRANJE d.d. OSIJEK | Vijenac Paje Kolarića 5A, Osijek | 225-100 |  |
| 4. | Dorotea Deanović, pročelnik JUO Popovac | Općina Popovac | V. Nazora 32, Popovac | 728-126 |  |

KNJIGA OČITOVANJA, PRIMJEDBI I PRIJEDLOGA

O

PPUO POPOVAC

Javni rasprava

u trajanju od 26.01.2018. do 02.02.2018. godine

5. MIŠLJENJA, PRIJEDLOZI I PRIMJEDBE NA PRIJEDLOG PROSTORNOG PLANA

1. Javna ustanova Zavod za prostorno uređenje Osječko-baranjske županije, Osijek
2. Ministarstvo poljoprivrede, Zagreb
3. Ministarstvo državne imovine, Zagreb
4. Ministarstvo obrane, Uprava za materijalne resurse, Sektor za vojnu infrastrukturu, Služba za vojno graditeljstvo i energetska učinkovitost, Zagreb



KLASA: 350-02/16-01/17
 URBROJ: 2158/85-18-7
 U Osijeku, 02. veljače 2018. godine



OPĆINA POPOVAC

V. Nazora 27
 31303 Popovac

PREDMET: II. Izmjene i dopune Prostornog plana uređenja Općine Popovac - primjedbe u javnoj raspravi, daju se

Veza: KLASA: 350-04/18-01/01, URBROJ: 2100/08-03/18-06 od 16. siječnja 2018. godine

Poštovani,

Dopisom navedenih oznaka Općina Popovac je obavijestila ovaj Zavod o javnoj raspravi koja se u vremenu od 26. siječnja - 02. veljače 2018. godine provodi prema Zakonu o prostornom uređenju („Narodne novine“ broj 153/13, i 65/17, - u daljnjem tekstu: Zakon) u postupku izrade i donošenja II. Izmjena i dopuna Prostornog plana uređenja Općine Popovac (u daljnjem tekstu: Izmjena plana). U prilogu posebnog dopisa, za potrebe očitovanja javnopravnih tijela, dostavljen je digitalni zapis Prijedloga Izmjene plana.

U skladu s Prijedlog Izmjene plana u javnoj raspravi dajemo sljedeće primjedbe:

1. Sportsko-rekreacijska namjena izvan građevinskog područja planirana je na k.č.br. 1585 k.o. Popovac što treba u izmijenjenom članku 167. Odredbi za provedbu navesti. Sadržaj članka 167. je pisan kao da je sportsko-rekreacijska namjena planirana na više katastarskih čestica, a ne samo na jednoj te smatramo da je sadržaj navedenog članka u tom smislu potrebno korigirati.
2. Kartografski prikaz broj 1. *Korištenje i namjena površina* uskladiti s Pravilnikom o sadržaju, mjerilima kartografskih prikaza, obveznim prostornim pokazateljima i standardu elaborata prostornih planova ("Narodne novine" broj 106/98., 39/04., 45/04., 163/04. i 9/11.) na način da se planirani ribnjak označi slovom "V", a planirana površina sportsko-rekreacijske namjene slovom "R". Postojanje dvije oznake "R" s različitim značenjima može dovesti do zabune kod provedbe plana.
3. U legendi kartografskog prikaza broj 1. *Korištenje i namjena površina* razgraničiti građevinska područja izvan naselja od ostalih površina izvan građevinskih područja.
4. Podnaslov legende iznad sportsko-rekreacijske namjene u legendi kartografskog prikaza broj 4.D "*Izdvojena građevinska područja naselja Baranjska planina*", treba glasiti: "1.2. Razvoj i uređenje površina izvan naselja".

5. Na istom kartografskom prikazu evidentirati površine Ekološke mreže-Nature 2000.
6. U svim člancima Odredbi za provedbu koji su predmet tekućih izmjena upućuje se na poljoprivredno zemljište I i II bonitne klase dok je u isto vrijeme na kartografskom prikazu poljoprivredno tlo označeno kao: osobito vrijedno (P1), vrijedno (P2), te ostalo obradivo tlo (P3). Mišljenja smo da bi se Odredbe za provedbu trebale opisima vezati na opise iz kartografskih prikaza.
7. Pojasniti 1. stavak dodanog članka 167.a.
8. Potrebno je uz rekreacijske građevine propisati mogućnost postavljanja elemenata urbane opreme i slično.
9. U svrhu razvitka cikloturizma na području Osječko-baranjske županije, biciklističku infrastrukturu planirati na način da se poveže s biciklističkom infrastrukturom susjednih općina i gradova. Prilikom planiranja uvažiti Pravilnik o funkcionalnim kategorijama za određivanje mreže biciklističkih ruta ("Narodne novine" broj 91/13), Pravilnik o biciklističkoj infrastrukturi ("Narodne novine" broj 28/16) te Operativni plan razvoja cikloturizma Osječko-baranjske županije.

Za potrebe daljnjeg sudjelovanja ovog Zavoda u proceduri izrade i donošenja Izmjene plana pozivamo vas da za potrebe izdavanja mišljenja obavezno dostavite:

- ovjereni Konačni prijedlog Izmjene plana u analognom formatu, te njegov digitalni zapis,
- nacrt odluke o donošenju Izmjene plana,
- nacrt pročišćenog teksta odredbi za provedbu.

S poštovanjem,

Ravnatelj:



Kiprić, dipl.ing.arch.

Na znanje:

- Zavod za prostorno planiranje, Vijećac P. Kolarića 5a, 31000 Osijek



REPUBLIKA HRVATSKA
MINISTARSTVO POLJOPRIVREDE

10000 Zagreb, Ul. grada Vukovara 78, P.P. 1034
Telefon: 61 06 111, Telefax: 61 09 201

KLASA: 350-02/18-01/46
URBROJ: 525-07/0800-18-2
Zagreb, 24. siječnja 2018.



| | |
|--|-----------|
| REPUBLIKA HRVATSKA ŽUPANIJA OSJEČKO-BARANJSKA OPĆINA POPOVAC | |
| PRIMLJENO: 27. 02. 2018 | |
| KLASIFIKACIJSKA OZNAČENJE: | JEDINICA: |
| URUČBENI BROJ: | |

RH OPĆINA POPOVAC
Vladimira Nazora 32
31303 POPOVAC

Predmet : Odluka o II. izmjenama i dopunama Prostornog plana uređenja Općine Popovac - planske smjernice i propisani dokumenti - dostavljaju se

Na vaš broj :

KLASA:350-04/18-01/01

URBROJ:2100/08-03/18-15

Od: Popovac, 19. siječnja 2018.

Primljeno : 525 - Ministarstvo poljoprivrede: 24. siječnja 2018.

Imajući u vidu, vaš dopis, dostavljamo vam - planske smjernice i propisane dokumente, sukladno odredbama članka 90. Zakona o prostornom uređenju ("Narodne novine", br. 153/13.).

Zbog značaja poljoprivrednog zemljišta, za život čovjeka i činjenice, da je zemljište neobnovljivo, Ustav Republike Hrvatske odredio ga je kao dobro od interesa za Republiku, posebice ga štiti i njegovo se korištenje može odvijati pod uvjetima i na način propisan Zakonom o poljoprivrednom zemljištu.

Poljoprivredno zemljište je prvi i osnovni uvjet za poljoprivrednu proizvodnju, iz koje čovjek zadovoljava svoju primarnu potrebu za hranom, a preradom raznih poljoprivrednih proizvoda zadovoljava i niz drugih važnih životnih potreba (Zakon o poljoprivredi, Zakon o ekološkoj proizvodnji poljoprivrednih i prehrambenih proizvoda, Zakon o stočarstvu, Zakon o slatkovodnom ribarstvu, Zakon o morskom ribarstvu, Zakon o hrani i dr).

Iako je Zakonom uređeno iskorištavanje i zaštita poljoprivrednog zemljišta, ipak je smanjenje njegove površine intenzivno, pa i zabrinjavajuće.

U to važna činjenica, u svezi gubitka površine poljoprivrednog zemljišta, je ta, što je riječ o gubitku kvalitetnog obradivog poljoprivrednog zemljišta, a što je dobrim dijelom posljedica negospodarskog odnosa prema njemu, te izbjegavanje izgradnje na težim terenima i neplodnim zemljištima.

Pregledom dostavljene prostorne - planske dokumentacije, tijekom zadnjih godina, utvrđeno je, da se građevinska područja još uvijek proširuju na uređene komplekse obradivih poljoprivrednih površina (u vlasništvu Republike Hrvatske).

Osnovni bi cilj u budućnosti trebao biti - očuvanje, korištenje i uređenje poljoprivrednog zemljišta, prije svega za poljoprivrednu proizvodnju.

To se može postići jedino usklađivanjem svih interesa u prostoru u sklopu društvenih planova, posebice prostornih.

Imajući u vidu, da je korištenje prostora izvan građevinskog područja namijenjeno prioritetno, a dijelom isključivo, poljoprivredi, s težnjom očuvanja što većih i kontinuiranih površina i prirodnih režima - očuvanja ruralnog (seoskog) prostora, koji predstavlja izvor prirodnog (biološkog - okolišnog, poljoprivrednog) te društvenog (socijalnog - tradicijskog, kulturološkog, povijesnog i bogatstva, odnosno naslijeđa kojeg baštinitimo još iz davnih vremena, a trebamo ga brižno održavati i svrsishodno koristiti čuvajući okoliš, kako bi ga skladno razvijali i kako bi bio na korist sadašnjim i budućim pokoljenjima, ovo Ministarstvo, ne podržava proširenje građevinskog područja na poljoprivredne zemljište P1 i P2 kategorije, osim u slučajevima propisanim u čl. 20, Zakona o poljoprivrednom zemljištu ("Narodne novine", br. 39/13, i 48/15.).

Na temelju odredbi poglavlja IV, Promjena namjene poljoprivrednog zemljišta i naknada, Zakona o poljoprivrednom zemljištu („ Narodne novine “, br. 39/13, i 48/15.) i Zakona o prostornom uređenju („ Narodne novine “, br. 153/13.), te njihovih pod zakonskih akata, a imajući pritom u vidu sadržaj, mjerila kartografskih prikaza prostornih planova gdje su obvezni brojevi i grafički prostorni pokazatelji s planskim znakovljem (Poljoprivredne površine - P1; P2; P3 i P5) - Agencija za poljoprivredno zemljište utvrđivati će vrednovanje (bonitiranje) poljoprivrednih zemljišta, samo u postupku izrade prostornih planova, ukoliko ina bitnih promjena u odnosu na postojeće stanje, odnosno pokazatelje na jednom širem području.

Poslove zaštite, korištenja, raspolaganja, prometa i okrupnjavanja poljoprivrednog zemljišta obavlja Agencija kao specijalizirana javna ustanova na temelju odredbi članka 26. i članka 56. Zakona o poljoprivrednom zemljištu („ Narodne novine “, br.39/13, i 48/15.).

Ministarstvo poljoprivrede, temeljem članka 17. stavka 1. Zakona o poljoprivrednom zemljištu ("Narodne novine", br. 39/13, i 48/15.) na prijedlog prostornih planova županije i Grada Zagreba, prostornih planova područja posebnih obilježja, te prostornih planova uređenja općina i grada - daje mišljenje, odnosno suglasnost, te shodno tome - dužni ste - između ostalog - dostaviti ovom Ministarstvu:

1. Kartografske prikaze - novog (prijedlog) građevinskog područja u odnosu na postojeće - građevinsko područje sa dopunama tabelarnog prikazu tumačenja razlikovnih površina (smanjenje i povećanje) po naseljima i namjenama.
2. Dostaviti podatke - za ona poljoprivredna zemljišta na kojima se planira promjena namjene tog zemljišta (k.o., k.č.br., površina, kultura i vlasništvo - privatno - državno) odnosno - podaci iz katastra, te ih prikazati u tabličnom prikazu kako slijedi.

Tablica 1.

Pregled podataka o zemljištu koje je obuhvaćeno proširivanjem, odnosno smanjivanjem građevinskih područja

| NASELJE | BROJ KATASTARSKÉ ČESTICE / k.o. | POVRŠINA | KULTURA | VLASNIŠTVO <i>privatno / državno</i> | NAMJENA |
|---------|---------------------------------------|----------|---------|---|---------|
| | | | | | |

*Zakon o poljoprivrednom zemljištu („ Narodne novine “, br. 39/13. i 48/15.) je Zakon, **lex specialis** dergat **Legi generali** – dakle, poseban Zakon, koji nadjačava opći Zakon, a to je Zakon o prostornom uređenju („ Narodne novine “, br. 150/13.).*

DRŽAVNI TAJNIK
Tugomir Majdak





REPUBLIKA HRVATSKA
Ministarstvo državne imovine

KLASA: 940-01/18-03/634
URBROJ: 536-03-02-03/03-18-02

Zagreb, 29.siječanj 2018.

| | |
|--|----------|
| REPUBLIKA HRVATSKA ŽUPANIJA OSJEČKO-BARANJSKA OPĆINA POPOVAC | |
| PRIMJENO: 01.02.2018. | |
| KLASIFIKACIJSKA OZNAČENJE | JEDINICA |
| URUČBENI BROJ | RECIZIJE |

REPUBLIKA HRVATSKA
OSJEČKO-BARANJSKA ŽUPANIJA
OPĆINA POPOVAC

Vladimira Nazora 32
31303 Popovac

PREDMET: II Izmjene i dopune Prostornog plana uređenja Općine Popovac
- mišljenje - daje se

VEZA: Vaš dopis KLASA: 350-04/18-01/01, URBROJ: 2100/08-03/18-16 od
19. siječnja 2018.

Poštovani,

Ministarstvo državne imovine temeljem članka 18. stavka 5 Zakona o upravljanju i raspolaganju imovinom u vlasništvu Republike Hrvatske („Narodne Novine“ br.94/13, 18/16 i 89/17) te članka 101. Zakona o prostornom uređenju („Narodne novine“ broj 153/13 i 65/17) u predmetu zahtjeva Općine Popovac – daje **pozitivno mišljenje Općini Popovac u Osječko-baranjskoj županiji na prijedlog II Izmjena i dopuna Prostornog plana uređenja Općine Popovac.**

Naime, predmetne izmjene i dopune obuhvaćaju grafički i tekstualni dio Plana, odnosno odredbi za provođenje vezanih uz definiranje značajnijih nerazvrstanih cesta kao i njihove minimalne širine, izgradnje sportsko-rekreacijskih i pratećih sadržaja na k.č.br.1585 k.o.Popovac, izmjene vezane za pomoćne građevine, visinu poljoprivrednih građevina i rekonstrukciju građevina koje nisu u skladu sa prostornim planom te ucertavanje značajnijih biciklističkih staza, a čime tržišna vrijednost nekretnina u vlasništvu Republike Hrvatske nije umanjena.

S poštovanjem,

MINISTAR



dr. sc. Goran Marić

Dostaviti:
1.Naslovu
2.Pismohrana, ovčije



REPUBLIKA HRVATSKA
MINISTARSTVO OBRANE
ZAGREB

UPRAVA ZA MATERIJALNE RESURSE
SEKTOR ZA VOJNU INFRASTRUKTURU
Služba za vojno graditeljstvo i
energetsku učinkovitost

KLASA: 350-02/17-01/40
URBROJ: 512M3-020201-18-
Zagreb, 01. veljače 2018.

| | |
|----------------------------|-----------|
| REPUBLIKA HRVATSKA | |
| ŽUPANIJA OSJEČKO-BARANJSKA | |
| OPĆINA POPOVAC | |
| OPĆINA | 2-18- |
| POSREDOVANJE | JEDNICA |
| POSREDOVANJE | 4. VRJEME |

OSJEČKO-BARANJSKA ŽUPANIJA
OPĆINA POPOVAC
Jedinstveni upravni odjel
V. Nazora 32
31303 POPOVAC

PREDMET: 2. Izmjene i dopune PPUO Popovac,
- očitovanje, dostavlja se

VEZA: Vaš akt KLASA: 350-04/18-01/01, URBROJ:2100/08-03/18-15
od 19. siječnja 2018. godine

Aktom iz veze predmeta dostavljen je na uvid prijedlog 2. Izmjena i dopuna Prostornog plana uređenja Općine Popovac te je zatraženo mišljenje o istom.

Temeļjem odredbi članka 92. Zakona o obrani („Narodne novine“ broj 73/13, 75/15 i 27/16) i Pravilnika o zaštitnim i sigurnosnim zonama oko vojnih lokacija i građevina („Narodne novine“ broj 122/15), po izvršenom uvidu u prijedlog 2. Izmjena i dopuna Prostornog plana uređenja Općine Popovac obavještavamo vas da nemamo primjedbi na prijedlog plana.

Na području obuhvaća 2. Izmjena i dopuna Prostornog plana uređenja Općine Popovac nema zona posebne namjene niti drugih zahtjeva vezano za zaštitu interesa obrane.

SZ
Miri

S poštovanjem,

VODITELJU SLUŽBE

Velimir Anić, dipl.ing.geod.

Dostaviti:

- naslovu
- pismohrana

