

IZVJEŠĆE S JAVNE RASPRAVE O PRIJEDLOGU 4. IID PPUO SATNICA ĐAKOVAČKA

Na temelju članka 95. Zakona o prostornom uređenju ("NN", br. 153/13 i 65/17), dana 06.12.2018. godine načelnik Općine Satnica Đakovačka donio je zaključak o utvrđivanju Prijedloga Plana

Javna rasprava s javnim uvidom trajala je četrnaest (14) dana u vremenu od 18.12.2018. do 31.12.2018. godine. Prijedlog plana (tekstualni i grafički dio) bio je izložen u prostorijama Općine Satnica Đakovačka, Ante Starčevića 28, 31 421 Satnica Đakovačka, svakim radnim danom od 9:00 do 13:00 sati.

Tijekom trajanja javne rasprave organizirano je javno izlaganje Prijedloga plana u Općini Satnica Đakovačka, Ante Starčevića 28, 31 421 Satnica Đakovačka, dana 18.12.2018 god., u 11:00 sati u prostoriji vijećnice Općine Satnica Đakovačka, Ante Starčevića 28, 31 421 Satnica Đakovačka.

Primjedbe i prijedlozi na Prijedlog Plana mogli su se za vrijeme trajanja javne rasprave:

- upisati u Knjigu primjedbi koja se nalazi uz izloženi prijedlog Plana na mjestu javnog uvida,
- unijeti u zapisnik na javnom izlaganju,
- uputiti u pisanom obliku na adresu: Općina Satnica Đakovačka, Ante Starčevića 28, 31 421 Satnica Đakovačka.


Pisana očitovanja, prijedlozi i primjedbe na Prijedlog plana mogu se dostaviti Općini Satnica Đakovačka, Općinskom načelniku na adresu Općina Satnica Đakovačka, Ante Starčevića 28, 31 421 Satnica Đakovačka najkasnije do 31. prosinca 2018. godine.

Poziv za sudjelovanje u javnoj raspravi upućen je javnopravnim tijelima određenim posebnim propisima.

Javna rasprava objavljena je u dnevnom tisku („Glas Slavonije“ dana 08.12.2018.godine), na mrežnim stranicama Ministarstva graditeljstva i prostornog uređenja na oglasnoj ploči Općine Satnica Đakovačka, te na Internet stranici Općine Satnica Đakovačka.

OBJAVA– DNEVNI TISAK

8. i 9. prosinca 2018. **GLAS SLAVONIJE** 17

 **REPUBLIKA HRVATSKA**
OSJEČKO-BARANJSKA ŽUPANIJA
OPĆINA SATNICA ĐAKOVAČKA

KLASA:350-01/18-01/45
UR. BROJ:2121/06-01/18-1
Satnica Đakovačka, 07. prosinac 2018.

Na temelju članka 96. stavak 3. Zakona o prostornom uređenju (Narodne novine broj:153/13, i 65/17.) i Zaključka Općinskog načelnika Klasa:350-01/18-01/44, Urbroj:2121/06-01/18-1, od 6. prosinca 2018.god., Općinski načelnik objavljuje

JAVNU RASPRAVU

O PRIJEDLOGU 4. IZMJENA I DOPUNA PROSTORNOG PLANA UREĐENJA OPĆINE SATNICA ĐAKOVAČKA

Javna rasprava s javnim uvidom trajat će četrnaest (14) dana u vremenu od 18.12.2018. do 31.12.2018. godine. Prijedlog plana (tekstualni i grafički dio) bit će izložen u prostorijama Općine Satnica Đakovačka, Ante Starčevića 28, 31 421 Satnica Đakovačka, svakim radnim danom od 9:00 do 13:00 sati.

Tijekom trajanja javne rasprave bit će organizirano javno izlaganje Prijedloga plana u Općini Satnica Đakovačka, Ante Starčevića 28, 31 421 Satnica Đakovačka, dana 18.12.2018 god., u 11:00 sati u prostoriji vijećnice Općine Satnica Đakovačka, Ante Starčevića 28, 31 421 Satnica Đakovačka.

Primjedbe i prijedlozi na Prijedlog Plana mogu se za vrijeme trajanja javne rasprave:

- upisati u Knjigu primjedbi koja se nalazi uz izloženi prijedlog Plana na mjestu javnog uvida,
- unijeti u zapisnik na javnom izlaganju,
- uputiti u pisanom obliku na adresu: Općina Satnica Đakovačka, Ante Starčevića 28, 31 421 Satnica Đakovačka.

Pisana očitovanja, prijedlozi i primjedbe na Prijedlog plana mogu se dostaviti Općini Satnica Đakovačka, Općinskom načelniku na adresu Općina Satnica Đakovačka, Ante Starčevića 28, 31 421 Satnica Đakovačka najkasnije do 31. prosinca 2018. godine. Prijedlozi i primjedbe koji nisu čitko napisani i potpisani imenom i prezimenom uz navođenje adrese, podnositelja ili nisu dostavljeni u roku, neće se uzeti u obzir u pripremi izvješća o javnoj raspravi.

OPĆINSKI NAČELNIK
Željko Šimić, v.r. p-1877

Središnji državni portal RSS Prilagodba pristupačnosti A A

REPUBLIKA HRVATSKA
Ministarstvo graditeljstva i prostornoga uređenja

Pretražite Ministarstvo

Vijesti | O Ministarstvu | Dokumenti | Pristup informacijama | Istaknute teme | Kontakti | Propisi | AZONIZ

Naslovnica - | O Ministarstvu - | Djelokrug - | Prostorno uređenje - | Prostorni planovi - | Informacije o planovima u izradi -

Informacije o javnim raspravama

12.12.2018. - Informacija o javnoj raspravi o prijedlogu II. Izmjena i dopuna Prostornog plana uređenja Općine Legrad sa smanjenim sadržajem
12.12.2018. | pdf (732kb)

10.12.2018. - Informacija o ponovnoj javnoj raspravi o prijedlogu V. Izmjena i dopuna Urbanističkog plana uređenja Gospodarske zone Jalševac u Jastrebarskom
10.12.2018. | pdf (449kb)

10.12.2018. - Informacija o ponovnoj javnoj raspravi o prijedlogu IX. Izmjena i dopuna Prostornog plana uređenja Grada Jastrebarskog
10.12.2018. | pdf (431kb)

10.12.2018. - Informacija o javnoj raspravi o prijedlogu III. Izmjene i dopune Prostornog plana uređenja Općine Sveti Ivan Žabno
10.12.2018. | pdf (704kb)

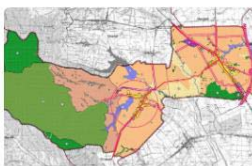
10.12.2018. - Informacija o javnoj raspravi o prijedlogu Urbanističkog plana uređenja 'Vela Farska - Istok II', Općina Nerežišća
10.12.2018. | pdf (290kb)

07.12.2018. - Informacija o javnoj raspravi o prijedlogu 4. Izmjena i dopuna Prostornog plana uređenja Općine Satnica Đakovačka
07.12.2018. | pdf (12171kb)

Ispiši stranicu
 Podijeli na Facebooku
 Podijeli na Twitteru
 Podijeli na Google+

SLUŽBENE OBAVIJESTI

Kategorija za prikaz natječaja i službenih obavijesti propisanih Zakonima te dokumenata za SAVJETOVANJE SA ZAJNTERESIRANOM JAVNOŠĆU. Cijelu kategoriju pogledajte na poveznici [NATJEČAJI I SLUŽBENE OBAVIJESTI](#)



JAVNA RASPRAVA O PRIJEDLOGU 4. IZMJENA I DOPUNA PROSTORNOG PLANA UREĐENJA OPĆINE SATNICA ĐAKOVAČKA

[9. prosinca 2018.](#) // izdvojeno, Javni pozivi, Stanovanje, zajednica i prostorno uređenje

Na temelju članka 96. stavak 3. Zakona o prostornom uređenju (Narodne novine broj:153/13. i 65/17.) i Zaključka Općinskog načelnika Klasa: 350-01/18-01/44,



JAVNI UVID U PROGRAM RASPOLAGANJA POLJOPRIVREDNIM ZEMLJIŠTEM U VLASNIŠTVU RH

[5. prosinca 2018.](#) // izdvojeno, Službene obavijesti

Na temelju članka 29. stavak 5. Zakona o poljoprivrednom zemljištu (Narodne novine broj:20/18.) i članka 41. Statuta Općine Satnica Đakovačka (Službeni glasnik Općine Satnica

JAVNI NATJEČAJ ZA FINANCIRANJE JAVNIH POTREBA U SPORTU OPĆINE SATNICA ĐAKOVAČKA ZA 2018. GODINU

[30. listopada 2018.](#) // Natječaji

Jedinstveni upravni odjel poziva udruge koje su programski usmjerene na radu u području sporta u cilju zadovoljavanja javnih potreba u području sporta a obuhvaćaju slijedeće: provođenje sportskih aktivnosti djece, mladeži i studenata poticanje i promicanje sporta djelovanje sportskih udruga sportska priprema, opća i posebna zdravstvena zaštita sportaša

I. IZMJENE I DOPUNE GODIŠNJEG PLANA RASPISIVANJA JAVNIH NATJEČAJA ZA 2018. GODINU

[24. listopada 2018.](#) // Natječaji

Ovim Planom utvrđuje se godišnji raspored natječaja, javnih poziva i drugih programa financiranja projekata i programa organizacija civilnog društva u 2018. godini iz Proračuna Općine Satnica Đakovačka PRILOZI I. IZMJENE I DOPUNE GODIŠNJEG PLANA RASPISIVANJA JAVNIH NATJEČAJA U 2018. GOD

Na javnu raspravu pozvana su posebnom obavijesti o javnoj raspravi sljedeća javnopravna tijela:

1. MINISTARSTVO ZAŠTITE OKOLIŠA I ENERGETIKE, UPRAVA ZA ZAŠTITU PRIRODE, RADNIČKA CESTA 80, 10 000 ZAGREB
2. MINISTARSTVO KULTURE, UPRAVA ZA ZAŠTITU KULTURNE BAŠTINE, KONZERVATORSKI ODJEL U OSIJEKU, KUHAČEVA 27, 31 000 OSIJEK
3. MINISTARSTVO OBRANE, SLUŽBA ZA NEKRETNINE, GRADITELJSTVO I ZAŠTITU OKOLIŠA, TRG KRALJA PETRA KREŠIMIRA IV, 10 000 ZAGREB
4. MINISTARSTVO POLJOPRIVREDE, UPRAVA POLJOPRIVREDE I PREHRAMBENE INDUSTRIJE, ULICA GRADA VUKOVARA 78, 10 000 ZAGREB
5. MINISTARSTVO POLJOPRIVREDE, UPRAVA ŠUMARSTVA, LOVSTVA I DRVNE INDUSTRIJE, PLANINSKA 2a, 10 000 ZAGREB
6. MINISTARSTVO ZAŠTITE OKOLIŠA I ENERGETIKE, UPRAVA VODNOGA GOSPODARSTVA, ULICA GRADA VUKOVARA 220, 10 000 ZAGREB
7. MINISTARSTVO UNUTARNJIH POSLOVA, POLICIJSKA UPRAVA OSJEČKO-BARANJSKA, INSPEKCIJA ZAŠTITE OD POŽARA, EKSPLOZIVA I VATROGASTVA, PROLAZ KOD SNJEŽNE GOSPE 2, 31 000 OSIJEK
8. MINISTARSTVO DRŽAVNE IMOVINE, ULICA IVANA DEŽMANA 10, 10 000 ZAGREB
9. HRVATSKA REGULATORNA AGENCIJA ZA MREŽNE DJELATNOSTI, ULICA ROBERTA FRANGEŠA MIHANOVIĆA 9, 10 110 ZAGREB
10. JAVNA USTANOVA ZAVOD ZA PROSTORNO UREĐENJE, OSJEČKO-BARANJSKE ŽUPANIJE, RIBARSKA 1/II, 31 000 OSIJEK
11. OSJEČKO-BARANJSKA ŽUPANIJA, UPRAVNI ODJEL ZA PROSTORNO PLANIRANJE, ZAŠTITU OKOLIŠA I PRIRODE, RIBARSKA 1/II 31 000 OSIJEK
12. DRŽAVNA UPRAVA ZA ZAŠTITU I SPAŠAVANJE, PU OSIJEK GORNJODRAVSKA OBALA 95-96., 31 000 OSIJEK
13. URED DRŽAVNE UPRAVE U OSJEČKO-BARANJSKOJ ŽUPANIJI, SLUŽBA ZA GOSPODARSTVO ODSJEK ZA POLJOPRIVREDU I ŠUMARSTVO, ŽUPANIJSKA 4, 31 000 OSIJEK
14. UPRAVNI ODJEL ZA PROSTORNO UREĐENJE I GRADITELJSTVO OSJEČKO-BARANJSKE ŽUPANIJE, TRG LAVA MIRSKOG 1/I, 31 000 OSIJEK
15. HRVATSKE VODE, VODNOGOSPODARSKI ODJEL ZA SREDNJU I DONJU SAVU, ULICA GRADA VUKOVARA 220, 10 000 ZAGREB
16. HRVATSKE VODE, VODNOGOSPODARSKA ISPOSTAVA ZA MALI SLIV «BIĐ-BOSUT» VINKOVCI, J. KOZARCA 28, 32 100 VINKOVCI

17. ĐAKOVAČKI VODOVOD d.o.o., BANA JOSIPA JELAČIĆA 65, 31 400 ĐAKOVO
18. INA- INDUSTRIJA NAFTE d.d., LOVINČIĆEVA 4, 10 020 ZAGREB
19. HOPS d.o.o., PRIJENOSNO PODRUČJE OSIJEK, VUKOVARSKA CESTA 217,
31 000 OSIJEK
20. HEP PLIN d.o.o., ULICA CARA HADRIJANA 7., 31 000 OSIJEK
21. HEP OPERATOR DISTRIBUCIJSKOG SUSTAVA d.o.o., ELEKTROSLAVONIJA
OSIJEK, ŠETALIŠTE KARDINALA F. ŠEPERA 1a., 31 000 OSIJEK
22. HRVATSKE CESTE d.o.o. ZA UPRAVLJANJE, GRAĐENJE I ODRŽAVANJE
DRŽAVNIH CESTA, VONČINA 3., 10 000 ZAGREB
23. UPRAVA ZA CESTE OSJEČKO- BARANJSKE ŽUPANIJE,
VIJENAC I. MEŠTROVIĆA 14e., PP 87, 31 000 OSIJEK
24. HRVATSKE AUTOCESTE d.o.o.
ŠIROLINA 4, 10 000 ZAGREB
25. OPĆINA DRENJE
LJUDEVITA GAJA 25., 31 418 DRENJE
26. OPĆINA TRNAVA
IVANA MEŠTROVIĆA 2., 31 411 TRNAVA
27. OPĆINA GORJANI
KULA 1., 31 422 GORJANI
28. OPĆINA LEVANJSKA VAROŠ
GLAVNA 70., 31 416 LEVANJSKA VAROŠ
29. GRAD ĐAKOVO
TRG DR. FRANJE TUĐMANA 4., 31 400 ĐAKOVO

1. POPIS SUDIONIKA U JAVNOJ RASPRAVI ČIJA SU MIŠLJENJA, PRIJEDLOZI I PRIMJEDBE NA PRIJEDLOG PROSTORNOG PLANA PRIHVAĆENI I MIŠLJENJA, PRIJEDLOZI I PRIMJEDBE SUDIONIKA U JAVNOJ RASPRAVI KOJI NISU PRIHVAĆENI ILI SU DJELOMIČNO PRIHVAĆENI S RAZLOZIMA NEPRIHVAĆANJA

U toku javnog uvida ukupno je pristiglo 7 primjedbi iskazanih od strane 6 javnopravnih tijela. 5 primjedbi se prihvaća, 1 primjedba nije predmet izmjena i dopuna, a 1 primjedba je već ugrađena u Prijedlog Plana

PREGLED PRISTIGLIH PRIMJEDBI U POSTUPKU JAVNE RASPRAVE I ODGOVORI NA PRIMJEDBE			
Red. Br.	SUDIONICI U JAVNOJ RASPRAVI	PRIMJEDBA, MIŠLJENJE, SUGESTIJA	ODGOVOR I OBRAZLOŽENJE
POŠTOM DOSTAVLJENE PRIMJEDBE, PRIJEDLOZI I MIŠLJENJA			
1.	Hrvatske ceste, d.o.o., za upravljanje, građenje i održavanje državnih ceste, Sektor za studije i projektiranje, Odjel za studije, zakonsku i tehničku regulativu, Zagreb	<p>U skladu s člankom 92. Zakona o prostornom uređenju ("Narodne novine" broj 153/13, 65/17) i člankom 82. Zakona o cestama ("Narodne novine" broj 84/11, 22/13, 54/13, 148/13, 92/14) Hrvatske ceste d.o.o. dužne su dati podatke, propise i dokumente za izradu prostorno-planske dokumentacije za područje cestovne infrastrukture državnog značenja.</p> <p>Postojeće stanje Temeljem Odluke o razvrstavanju javnih cesta ("Narodne novine" broj 103/18) područjem Općine Vrpolje prolazi državna cesta D515 Našice (D53)-Đakovo (D7). Za planirane priključke na državnu cestu ili rekonstrukciju postojećih priključaka potrebno je izraditi projektnu dokumentaciju u skladu s Pravilnikom o uvjetima za projektiranje i izgradnju priključaka i prilaza na javnu cestu ("Narodne novine" broj 95/14) te ishoditi suglasnost Hrvatskih cesta d.o.o. u skladu s člankom 51. Zakona o cestama ("Narodne novine" broj 84/11, 22/13, 54/13, 148/13, 92/14). U cilju zaštite državne ceste potrebno je poštovati zaštitni pojas uz cestu u skladu s člankom 55. Zakona o cestama ("Narodne novine" broj 84/11, 22/13, 54/13, 148/13, 92/14). Sve navedeno je potrebno navesti u Odredbama za provođenje plana. Na području Općine Satnica Đakovačka Hrvatske ceste d.o.o. ne planiraju nove zahvate na mreži državnih cesta.</p>	<p>PRIMJEDBA NIJE PREDMET IZMJENA I DOPUNA</p> <p>Predmetni zahtjevi nisu predmet IV. Izmjena i dopuna PPUO Satnica Đakovačka. Dio zahtjeva koji se odnosi na zaštitni pojas je već ugrađen u Plan, a dio koji se odnosi na planirane priključke ili njihovu rekonstrukciju na državne ceste je uređen posebnim propisima kako je i navedeno u zahtjevu.</p>
2.	Javna ustanova Zavod za prostorno uređenje Osječko-baranjske županije, Osijek	2.1. Na kartografskom prikazu 2.A. "Energetski sustav" potrebno je ucrtati lokalni plinovod planiran Prostornim planom Osječko-baranjske županije ("Županijski glasnik" broj 1/02., 4/10., 3/16., 5/16. i 6/16.-pročišćeni plan) koji se proteže prema susjednoj Općini Gorjani.	PRIMJEDBA SE PRIHVAĆA
		2.2. Ucrtati postojeću vodospremu/vodotoranj na kartografskom prikazu 2.B "Vodnogospodarski sustav" prema kartografskom prikazu 2.3.1. "Vodoopskrba" prostornog plana Osječko-baranjske županije.	PRIMJEDBA SE PRIHVAĆA
3.	HAKOM, Zagreb	Dostavljeni posebni zahtjevi – ulazni podaci	<p>PRIMJEDBA JE VEĆ UGRAĐENA U PRIJEDLOG PLANA</p> <p>Predmetni zahtjevi ugrađeni su u IV. Izmjene i dopune temeljem</p>

			usklađivanja s Prostornim planom Osječko-baranjske županije.
4.	Državna uprava za zaštitu i spašavanje, Područni ured za zaštitu i spašavanje Osijek	Izjava da nema primjedbi	PRIHVAĆA SE
5.	INA d.d., Istraživanje i proizvodnja nafte i plina, Razrada polja, Zagreb	Izjava da nema primjedbi	PRIHVAĆA SE
6.	Ministarstvo poljoprivrede, Zagreb	DOKAZ O PROSLIJEDI DOPISA	
7.	Ministarstvo državne imovine, Zagreb	Pozitivno mišljenje	PRIHVAĆA SE

PRIMJEDBE S JAVNOG IZLAGANJA
Na javnom izlaganju nije bilo primjedbi
UPISOM U KNJIGU PRIMJEDBI
Upisom u knjigu primjedbi nije bilo primjedbi

2. POPIS SUDIONIKA U JAVNOJ RASPRAVI ČIJA MIŠLJENJA, PRIJEDLOZI I PRIMJEDBE NISU RAZMATRANI IZ RAZLOGA PROPISANIH OVIM ZAKONOM

Sva pristigla mišljenja / očitovanja su razmotrena.

3. ZAPISNIK S JAVNOG IZLAGANJA I KOPIJA KNJIGE PRIMJEDBI

ZAPISNIK S JAVNOG IZLAGANJA O PRIJEDLOGU 4. IZMJENA I DOPUNA PPUO SATNICA ĐAKOVAČKA

Javno izlaganje o Prijedlogu 4. Izmjena i dopuna PPUO Satnica Đakovačka održano je 18.12.2018. godine s početkom u 11:00 u prostoriji vijećnice Općine Satnica Đakovačka, Ante Starčevića 28, 31 421 Satnica Đakovačka.

Na javno izlaganje, putem posebne obavijesti, pozvana su sljedeća javnopravna tijela:

1. MINISTARSTVO ZAŠTITE OKOLIŠA I ENERGETIKE, UPRAVA ZA ZAŠTITU PRIRODE, RADNIČKA CESTA 80, 10 000 ZAGREB
2. MINISTARSTVO KULTURE, UPRAVA ZA ZAŠTITU KULTURNE BAŠTINE KONZERVATORSKI ODJEL U OSIJEKU, KUHAČEVA 27, 31 000 OSIJEK
3. MINISTARSTVO OBRANE, SLUŽBA ZA NEKRETNINE, GRADITELJSTVO I ZAŠTITU OKOLIŠA, TRG KRALJA PETRA KREŠIMIRA IV, 10 000 ZAGREB
4. MINISTARSTVO POLJOPRIVREDE, UPRAVA POLJOPRIVREDE I PREHRAMBENE INDUSTRIJE, ULICA GRADA VUKOVARA 78, 10 000 ZAGREB
5. MINISTARSTVO POLJOPRIVREDE, UPRAVA ŠUMARSTVA, LOVSTVA I DRVNE INDUSTRIJE, PLANINSKA 2a, 10 000 ZAGREB
6. MINISTARSTVO ZAŠTITE OKOLIŠA I ENERGETIKE, UPRAVA VODNOGA GOSPODARSTVA, ULICA GRADA VUKOVARA 220, 10 000 ZAGREB
7. MINISTARSTVO UNUTARNJIH POSLOVA , POLICIJSKA UPRAVA OSJEČKO-BARANJSKA, INSPEKCIJA ZAŠTITE OD POŽARA, EKSPLOZIVA I VATROGASTVA PROLAZ KOD SNJEŽNE GOSPE 2, 31 000 OSIJEK
8. MINISTARSTVO DRŽAVNE IMOVINE, ULICA IVANA DEŽMANA 10 10 000 ZAGREB
9. HRVATSKA REGULATORNA AGENCIJA ZA MREŽNE DJELATNOSTI, ULICA ROBERTA FRANGEŠA MIHANOVIĆA 9, 10 110 ZAGREB
10. JAVNA USTANOVA ZAVOD ZA PROSTORNO UREĐENJE OSJEČKO-BARANJSKE ŽUPANIJE, RIBARSKA 1/II, 31 000 OSIJEK
11. OSJEČKO-BARANJSKA ŽUPANIJA, UPRAVNI ODJEL ZA PROSTORNO PLANIRANJE, ZAŠTITU OKOLIŠA I PRIRODE, RIBARSKA 1/II, 31 000 OSIJEK
12. DRŽAVNA UPRAVA ZA ZAŠTITU I SPAŠAVANJE, PU OSIJEK, GORNJODRAVSKA OBALA 95-96, 31 000 OSIJEK

13. URED DRŽAVNE UPRAVE U OSJEČKO-BARANJSKOJ ŽUPANIJ, SLUŽBA ZA GOSPODARSTVO ODSJEK ZA POLJOPRIVREDU I ŠUMARSTVO, ŽUPANIJSKA 4 31 000 OSIJEK
14. UPRAVNI ODJEL ZA PROSTORNO UREĐENJE I GRADITELJSTVO OSJEČKO-BARANJSKE ŽUPANIJE, TRG LAVA MIRSKOG 1/I, 31 000 OSIJEK
15. HRVATSKE VODE, VODNOGOSPODARSKI ODJEL ZA SREDNJU I DONJU SAVU ULICA GRADA VUKOVARA 220, 10 000 ZAGREB
16. HRVATSKE VODE, VODNOGOSPODARSKA ISPOSTAVA ZA MALI SLIV «BIĐ-BOSUT» VINKOVCI, J. KOZARCA 28, 32 100 VINKOVCI
17. ĐAKOVAČKI VODOVOD d.o.o., BANA JOSIPA JELAČIĆA 65, 31 400 ĐAKOVO
18. INA- INDUSTRIJA NAFTE d.d., LOVINČIĆEVA 4, 10 020 ZAGREB
19. HOPS d.o.o., PRIJENOSNO PODRUČJE OSIJEK, VUKOVARSKA CESTA 217, 31 000 OSIJEK
20. HEP PLIN d.o.o., ULICA CARA HADRIJANA 7, 31 000 OSIJEK
21. HEP OPERATOR DISTRIBUCIJSKOG SUSTAVA d.o.o., ELEKTROSLAVONIJA OSIJEK, ŠETALIŠTE KARDINALA F. ŠEPERA 1a, 31 000 OSIJEK
22. HRVATSKE CESTE d.o.o. ZA UPRAVLJANJE, GRAĐENJE I ODRŽAVANJE DRŽAVNIH CESTA, VONČINA 3, 10 000 ZAGREB
23. UPRAVA ZA CESTE OSJEČKO-BARANJSKEŽUPANIJE, VIJENAC I. MEŠTROVIĆA 14e, PP 87, 31 000 OSIJEK
24. HRVATSKE AUTOCESTE d.o.o., ŠIROLINA 4, 10 000 ZAGREB
25. OPĆINA DRENJE, LJUDEVITA GAJA 25, 31 418 DRENJE
26. OPĆINA TRNAVA, IVANA MEŠTROVIĆA 2, 31 411 TRNAVA
27. OPĆINA GORJANI, KULA 1, 31 422 GORJANI
28. OPĆINA LEVANJSKA VAROŠ, GLAVNA 70, 31 416 LEVANJSKA VAROŠ
29. GRAD ĐAKOVO, TRG DR. FRANJE TUĐMANA 4, 31 400 ĐAKOVO

Na javnom izlaganju prisustvovali su:

1. SANDRA HORVAT
2. IVICA BUGARIĆ
3. STJEPAN STAKOR
4. BOŽANA KOVAČIĆ
5. ŽELJKO ŠIMIĆ

Predstavnik izrađivača plana, Sandra Horvat obrazložila je Izmjene i dopune plana. Na prijedlog plana nije bilo primjedbi. Javno izlaganje zaključeno je u 11:30.






ZAPISNIČAR

Božana Kovačić



JAVNO IZLAGANJE PRIJEDLOGA 4. IZMJENA I DOPUNA
 PROSTORNOG PLANA U
 OPĆINI SATNICA ĐAKOVAČKA
 dana 18. prosinca 2018. godine u 11:00 sati

Popis nazočnih osoba:

REDNI BROJ	IME I PREZIME	JAVNOPRAVNO TIJELO	POTPIS
1.	STANISLA HORVAT	ZAVOD ZA P.P. d.d. OS	
2.	IVICA BUGARIC	ZAVOD ZA PROSTORNO PLANIRANJE	
3.	STJEPAN STAKOR	OPĆINA SATNICA ĐAKOVAČKA	
4.	BOJANA KOVAČIĆ	OPĆINA SATNICA ĐAKOVAČKA	
5.	JEJKO ŠIMIĆ	OPĆINA SATNICA ĐAKOVAČKA	

PRIJEDLOG

**IV. IZMJENA I DOPUNA
PROSTORNOG PLANA**

OPĆINE SATNICA ĐAKOVAČKA

KNJIGA PRIMJEDBI

Prosinac, 2018.

DO 31. PROSINCA 2018. GODINE
NISU UPISANE PRIMJEDBE NA
NACRT PRIJEDLOGA IV. IZMJENA
I DOPUNA PROSTORNOG PLANA
UREĐENJA OPĆINE SATNICA
ĐAKOVAČKA.



OPĆINSKI NAČELNIK

ŽELJKO RIMIC

4. MIŠLJENJA, PRIJEDLOZI I PRIMJEDBE NA PRIJEDLOG PROSTORNOG PLANA

1. Hrvatske ceste, d.o.o., za upravljanje, građenje i održavanje državnih ceste, Sektor za studije i projektiranje, Odjel za studije, zakonsku i tehničku regulativu, Zagreb
2. Javna ustanova Zavod za prostorno uređenje Osječko-baranjske županije, Osijek
3. HAKOM, Zagreb
4. Državna uprava za zaštitu i spašavanje, Područni ured za zaštitu i spašavanje Osijek
5. INA d.d., Istraživanje i proizvodnja nafte i plina, Razrada polja, Zagreb
6. Ministarstvo poljoprivrede, Zagreb
7. Ministarstvo državne imovine, Zagreb

Sektor za studije i projektiranje
 Odjel za studije, zakonsku i tehničku regulativu
 Klasa: 350-02/18-01/258
 Urbroj: 345-311/516-2018-4/DB
 Zagreb, 20. 12. 2018. god.

Republika Hrvatska ŽUPANIJA OSJEČKO-BARANJSKA OPĆINA SATNICA ĐAKOVAČKA			
06 - 01			
31.12.2018.			
Šifra projekta		Org. jed.	
350-02/18-01/		06-01	
Uredbeni broj		Pril.	Velj.
345-311/516-2018-4/DB		-	-

REPUBLIKA HRVATSKA
OSJEČKO-BARANJSKA ŽUPANIJA
Općina Satnica Đakovačka
Jedinstveni upravni odjel
31421 Satnica Đakovačka

Predmet: 4. Izmjene i dopune Prostornog plana uređenja Općine Satnica Đakovačka - podaci

Vašim dopisom, klasa: 350-01/18-01/46, ur. broj: 2121/06-01/18-1 od 10. prosinca 2018. godine, zatražili ste podatke i planske dokumente iz našeg djelokruga rada za potrebe izrade 3. Izmjena i dopuna Prostornog plana uređenja Općine Satnica Đakovačka.

U skladu s člankom 92. Zakona o prostornom uređenju („Narodne novine“ broj 153/13, 65/17) i člankom 82. Zakona o cestama („Narodne novine“ broj 84/11, 22/13, 54/13, 148/13, 92/14) Hrvatske ceste d.o.o. dužne su dati podatke, propise i dokumente za izradu prostorno-planske dokumentacije za područje cestovne infrastrukture državnog značenja.

Postojeće stanje

Temeljem Odluke o razvrstavanju javnih cesta („Narodne novine“ broj 103/18) područjem Općine Vrpolje prolazi državna cesta **D515** Našice (D53) – Đakovo (D7).

Za planirane priključke na državnu cestu ili rekonstrukciju postojećih priključaka potrebno je izraditi projektnu dokumentaciju u skladu s Pravilnikom o uvjetima za projektiranje i izgradnju priključaka i prilaza na javnu cestu („Narodne novine“ broj 95/14) te ishoditi suglasnost Hrvatskih cesta d.o.o. u skladu s člankom 51. Zakona o cestama („Narodne novine“ broj 84/11, 22/13, 54/13, 148/13, 92/14).

U cilju zaštite državne ceste potrebno je poštivati zaštitni pojas uz cestu u skladu s člankom 55. Zakona o cestama („Narodne novine“ broj 84/11, 22/13, 54/13, 148/13, 92/14).

Sve navedeno je potrebno navesti u Odredbama za provođenje plana.

Planovi razvitka cestovne infrastrukture državnog značenja

Na području Općine Satnica Đakovačka Hrvatske ceste d.o.o. ne planiraju nove zahvate na mreži državnih cesta.

S poštovanjem

v.d. direktora Sektora:

Tomislav Cvetko, dipl. ing. građ.



Na znanje:
- Pismohrana, ovdje



JAVNA USTANOVA
ZAVOD ZA PROSTORNO UREĐENJE
OSJEČKO-BARANJSKE ŽUPANIJE
31 000 Osijek, Europska avenija 11

KLASA: 350-02/18-01/15
URBROJ: 2158/85-18-4
U Osijeku, 27. prosinca 2018. godine

Republika Hrvatska
ŽUPANIJA OSJEČKO-BARANJSKA
OPĆINA SATNICA ĐAKOVAČKA

2121/06 - 01	
Prihujeno:	31. 12. 2018.
Klasifikacijska oznaka	Opj. jed.
350-02/18-01/15	06-01
Uredbeni broj	Pril. Vij.
2158/85-18-4	- -

OPĆINA SATNICA ĐAKOVAČKA

A.Starčevića 28
31421 Satnica Đakovačka

PREDMET: **4. Izmjene i dopune Prostornog plana uređenja Općine Satnica Đakovačka - primjedbe u javnoj raspravi, daju se**

Poštovani,

Dopisom od 10. prosinca 2018. godine (veza: KLASA: 350-01/18-01/46; URBROJ: 2121/06-01/18-1) obavijestili ste nas o javnoj raspravi koja se u vremenu od 18. - 31. 12. 2018. godine provodi prema Zakonu o prostornom uređenju („Narodne novine“ broj 153/13. i 65/17. - u daljnjem tekstu: Zakon) u postupku izrade i donošenja 4. Izmjena i dopuna Prostornog plana uređenja Općine Satnica Đakovačka (u daljnjem tekstu: Izmjena plana). U prilogu dopisa dostavljen je digitalni zapis prijedloga Izmjene plana.

Uvidom u prijedlog Izmjene plana, u javnoj raspravi dajemo sljedeće primjedbe:

1. Na kartografskom prikazu 2.A „Energetski sustav“ potrebno je ucrtati lokalni plinovod planiran Prostornim planom Osječko-baranjske županije („Županijski glasnik“ broj 1/02., 4/10. 3/16., 5/16. i 6/16.-pročišćeni plan) koji se proteže prema susjednoj Općini Gorjani.
2. Ucrtati postojeću vodospremu/vodotoranj na kartografskom prikazu 2.B „Vodnogospodarski sustav“ prema kartografskom prikazu 2.3.1. „Vodoopskrba“ Prostornog plana Osječko-baranjske županije.

Za potrebe izdavanja mišljenja prema članku 107. Zakona ovom Zavodu ste dužni dostaviti:

- ovjereni analogni primjerak Konačnog prijedloga Izmjene plana, te njegov digitalni zapis,
- nacrt odluke o donošenju,
- nacrt pročišćenog teksta Odredbi za provedbu.

U postupku izdavanja mišljenja o usklađenosti Izmjene plana i Prostornog plana uređenja Općine Satnica Đakovačka, Zavod zadržava pravo, po uvidu u pročišćeni tekst Odredbi za provedbu, zatražiti i dodatna usklađenja.

S poštovanjem,



Ravnatelj:

Oliver Grigic, dipl.ing.arh.

Na znanje:

- Zavod za prostorno planiranje, Vijenac P.Kolarica 5a, 31000 Osijek

KLASA: 350-05/18-01/454
URBROJ: 376-10-18-2
Zagreb, 14. prosinca 2018.

Republika Hrvatska
ŽUPANIJA OSJEČKO-BARANJSKA
OPĆINA SATNICA ĐAKOVAČKA
1105 - 04

21.12.2018.

Uredbena oznaka	Org. jed.	
350-05/18-01	06-04	
Uredbeni broj	Pril.	Vrij.
376-10-18-2	1	-

Republika Hrvatska
Osječko-baranjska županija
Općina Satnica Đakovačka
Općinski načelnik
Ulica Ante Starčevića 28
31421 Satnica Đakovačka

**Predmet: Općina Satnica Đakovačka
IV. IZMJENE I DOPUNE PPU OPĆINE SATNICA ĐAKOVAČKA
zahtjevi – smjernice za izradu**

Veza: Vaš dopis KLASA: 350-01/18-01/46, URBROJ: 2121/06-01/18-1 od 10. prosinca 2018.

Poštovani,

temeljem vašega zahtjeva obavještavamo vas da je prema odredbi čl. 3. Zakona o elektroničkim komunikacijama (NN br. 73/08, 90/11, 133/12, 80/13, 71/14 i 72/17; dalje: ZEK), elektronička komunikacijska infrastruktura, obavljanje djelatnosti elektroničkih komunikacijskih mreža i usluga, prostorno planiranje, gradnja, održavanje, razvoj i korištenje elektroničkih komunikacijskih mreža, elektroničke komunikacijske infrastrukture i druge povezane opreme te upravljanje i uporaba radiofrekvencijskog spektra, adresnog i brojevnog prostora, kao prirodno ograničenih općih dobara, od interesa su za Republiku Hrvatsku i da se prema odredbi iz čl. 25. st. 2. ZEK-a elektronička komunikacijska infrastruktura mora planirati u dokumentima prostornog uređenja. Temeljem odredbi čl. 25. st. 3. ZEK-a, Hrvatska regulatorna agencija za mrežne djelatnosti (dalje: HAKOM) u postupku donošenja dokumenata prostornog uređenja donosi prethodno mišljenje kojim se potvrđuje da se dokumentom prostornog uređenja uređuje gradnja elektroničke komunikacijske infrastrukture i druge povezane opreme u skladu s pravilnicima ZEK-a i u skladu s Uredbom o mjerilima razvoja elektroničke komunikacijske infrastrukture i druge povezane opreme (NN br. 131/12 i 92/15). Također, temeljem odredbi iz čl. 25. st. 11. ZEK-a, HAKOM utvrđuje i izdaje zahtjeve i mišljenja u postupku izrade i donošenja dokumenata prostornog uređenja.

Sukladno odredbama iz čl. 76. Zakona o prostornom uređenju (NN br. 153/13) prostorni plan općine određuje koridore infrastrukture značajne za grad, odnosno općinu, dakle određuje i koridore elektroničke komunikacijske infrastrukture. U skladu s prethodno navedenim zakonskim odredbama predmetni PPUO treba sadržavati smjernice za izgradnju nove i rekonstrukciju-širenje postojeće elektroničke komunikacijske infrastrukture kako slijedi:

Novu elektroničku komunikacijsku infrastrukturu za pružanje javnih komunikacijskih usluga putem elektroničkih komunikacijskih vodova, odrediti planiranjem koridora primjenjujući slijedeća načela:

- za gradove i naselja gradskog obilježja: podzemno u zoni pješačkih staza ili zelenih površina;

**POPIS OPERATORA ZA PRUŽANJE ELEKTRONIČKIH KOMUNIKACIJSKIH USLUGA PUTEM ELEKTRONIČKIH
KOMUNIKACIJSKIH VODOVA**

1	HRVATSKI TELEKOM d.d. Regija 1	Kupuska 2	10000 Zagreb	01/4918658	Marijana Tuhman HT.polozaj.EKI@t.ht.hr
	HRVATSKI TELEKOM d.d. Regija 2	Vinkovačka 19	21000 Split	021/351803	Mirela Domazet HT.polozaj.EKI@t.ht.hr
	HRVATSKI TELEKOM d.d. Regija 3	Narodnog doma 2b	52000 Pazin	052/621477	Kosta Lukčić HT.polozaj.EKI@t.ht.hr
	HRVATSKI TELEKOM d.d. Regija 4	K.A. Stepinca 8b	31000 Osijek	031/233124	Mladen Kuhar HT.polozaj.EKI@t.ht.hr
2	OT-OPTIMA TELEKOM d.d.	Bani 75a, Zagreb	10010 Zagreb	01 5554 559	Odsjek za upravljanje mrežnom infrastrukturom Web sučelje: https://eki-izjave.optinet.hr
3	A1 Hrvatska d.o.o.	Vrni put 1, Zagreb	10000 Zagreb	01/4691 884	Odjel fiksne pristupne mreže infrastruktura@vipnet.hr

**POPIS KONCESIONARA ZA PRUŽANJE ELEKTRONIČKIH KOMUNIKACIJSKIH
USLUGA UZ UPORABU RF SPEKTRA**

	NAZIV KONCESIONARA	ADRESA	KONTAKT OSOBA	TEL/FAX	E-MAIL
1.	TELE2 d.o.o.	Ul. grada Vukovara 269d ZAGREB	MARIJANA GRUBEŠIĆ	tel: 01/ 6328 346 095/ 6328 346	marijana.grubestic@tele2.com
2.	HRVATSKI TELEKOM d.d.	Roberta Frangeša Mihanovića 9 10 000 ZAGREB	IVO MILAT	tel: 01/ 4983 040 098 206 209	ivo.milat@t.ht.hr
3.	A1 Hrvatska d.o.o.	Vrtini put 1 ZAGREB	DAMIR DIJANIĆ	tel: 021/ 4691 810 091/ 469 1810	d.dijanic@vipnet.hr

- za ostala naselja: podzemno i/ili nadzemno u zoni pješačkih staza ili zelenih površina;
- za međunarodno, magistralno i međumjesno povezivanje: podzemno slijedeći koridore prometnica ili željezničkih pruga. Iznimno kada je to moguće, samo radi bitnog skraćivanja trasa, koridor se može planirati i izvan koridora prometnica ili željezničkih pruga vodeći računa o pravu vlasništva.
- Za izgrađenu elektroničku komunikacijsku infrastrukturu za pružanje javnih komunikacijskih usluga putem elektroničkih komunikacijskih vodova planirati dogradnju, odnosno rekonstrukciju te eventualno proširenje radi implementacije novih tehnologija i/ili kolokacija odnosno potreba novih operatora, vodeći računa o pravu zajedničkog korištenja od strane svih operatora.
- Novu elektroničku komunikacijsku infrastrukturu za pružanje komunikacijskih usluga putem elektromagnetskih valova, bez korištenja vodova, odrediti planiranjem postave baznih stanica i njihovih antenskih sustava na antenskim prihvata na izgrađenim građevinama i rešetkastim i/ili jednocjevnim stupovima u gradovima, naseljima i izvan njih, bez detaljnog definiranja (točkastog označavanja) lokacija različito za:
 - gradove i gusto naseljena područja ili njihove dijelove i to posebno za brdovita i posebno za ravničasta područja;
 - ostala naselja i to posebno za brdovita i posebno za ravničasta područja;
 vodeći računa o mogućnosti pokrivanja tih područja radijskim signalom koji će se emitirati radijskim sustavima smještenim na te antenske prihvate (zgrade i/ili stupove) uz načelo zajedničkog korištenja od strane svih operatora-koncesionara, gdje god je to moguće.

Prostorni planovi ne smiju sadržavati nazive tvrtki (operatora), uređaja i nazivlja kojima bi se moglo narušiti pravo na ravnopravno tržišno natjecanje.

Podatke o postojećoj elektroničkoj komunikacijskoj infrastrukturi u zoni obuhvata plana kao i podatke o pokrivenosti područja radijskim signalom operatora pokretnih komunikacija, projektant-planer prikuplja od nadležnog ureda za katastar, operatora za pružanje elektroničkih komunikacijskih usluga uz uporabu radiofrekvencijskog spektra i operatora za pružanje elektroničkih komunikacijskih usluga putem elektroničkih komunikacijskih vodova. Popis u privitku.

Prije prihvatanja Konačnog prijedloga PPU-a, nositelj izrade dužan je pribaviti mišljenje HAKOM-a.

S poštovanjem,

HRVATSKA REGULATORNA AGENCIJA *RAVNATELJ*
 ZA MREŽNE DJELATNOSTI
 Roberta Fraugeša Mihanovića 9
 4 Z A G R E B *mr.sc. Milan Gosta*

Privitak (1)

1. Popis operatora

Dostaviti:

1. Naslovu preporučeno



REPUBLIKA HRVATSKA
DRŽAVNA UPRAVA ZA ZAŠTITU I SPAŠAVANJE
PODRUČNI URED ZA ZAŠTITU I SPAŠAVANJE
O S I J E K

KLASA: 350-02/18-01/15
URBROJ: 543-09-01-18-4
Osijek, 15. prosinca 2018.

Republika Hrvatska ŽUPANIJA OSJEČKO-BARANJSKA OPĆINA SATNICA ĐAKOVAČKA		
21. 12. 2018		
... (illegible)	Org. jed.	
350-02/18-01/1	OG-01	
Mjesečni broj	Pil.	Vij.
543-09-01-18-4	-	-

OPĆINA SATNICA ĐAKOVAČKA
OPĆINSKI NAČELNIK

31 421 SATANICA ĐAKOVAČKA
A. Starčevića 28

**PREDMET : IV. Izmjene i dopune Prostornog plana uređenja
Općine Satnica Đakovačka (prijedlog)
- mišljenje, dostavlja se**

Veza: vaša KLASA: 350-01/18-01/46, URBROJ: 2121/06-01/18-1 od 10. 12. 2018.

U vezi vašeg dopisa pod gornjom vezom i dostavljene pisane obavijesti o javnoj raspravi i dostavljenog Prijedloga IV. Izmjena i dopuna PPU Općine Satnica Đakovačka na CD mediju, prema kojoj se izmjene i dopune PPU Općine Satnica Đakovačka izrađuju u skladu sa odredbama članka 76. i 113. Zakona o prostornom uređenju ("Narodne novine" broj 153/13. i 65/17), i Pravilnikom o sadržaju, mjerilima kartografskih prikaza, obveznim prostornim pokazateljima i standardu elaborata prostornih planova ("Narodne novine" broj 106/98., 39/04., 45/04 – ispravak i 163/04.), a izmjene i dopune Plana obuhvaćaju:

- izmjene vezane za reciklažna dvorišta u naseljima Gašinci i Satnica Đakovačka,
- omogućavanje izgradnje građevine javne namjene (društveni dom i turističko – informativni centar i sl.) na kč.br 731 k. o. Satnica Đakovačka,
- usklađenje s Prostornim planom Osječko – baranjske županije ("Županijski glasnik" broj 01/02, 4/10, 3/16, 5/16 i 6/16-pročišćeni tekst)

izvješćujemo vas da na predloženo nemamo primjedbi niti novih prijedloga.

U popisu sektorskih dokumenata i propisa koje je bilo potrebno poštovati u izradi Plana upoznali smo vas našim dopisom KLASA:350-02/18-01/15, URBROJ:543-09-01-18-2 od 10. listopada 2018. godine.

S poštovanjem,



... p.o. RAVNATELJA
VODITELJ ŽC 112 OSIJEK

Zvonko Grgec

DOSTAVITI:

- Naslovu - poštom,
- Pismohrani, ovdje.



Istraživanje i proizvodnja nafte i plina
Razrada polja

Lovinčičeva 4
10000 Zagreb

Tel: 385 1 645 0518
Fax: 385 1 645 2522

Naš znak - Re: 50308575/12-12-18/4559-553/BK

Datum - Date: 17. prosinca 2018.

**PREDMET: 4. IZMJENA I DOPUNA PROSTORNOG PLANA UREĐENJA
OPĆINE SATNICA ĐAKOVAČKA**
- mišljenje u prilog javnoj raspravi -

Na temelju Vašeg zahtjeva, dopis KLASA: 350-01/18-01/46, URBROJ: 2121/06-01/18-1 od 10. prosinca 2018. godine, a u svezi javne rasprave o Prijedlogu 4. Izmjene i dopuna Prostornog plana uređenja Općine Satnica Đakovačka dostavljamo Vam naše mišljenje.

Uvidom u materijale na dostavljenom CD-u u digitalnom obliku za javnu raspravu na Prijedlog II. Izmjene i dopuna Prostornog plana uređenja utvrđeno je da na kartografskom prikazu 2.A. *Energetski sustav, Cijevni transport nafte i Plinoopskrba; Energetika* ucrtan postojeći magistralni naftovod: UN300/50 OS Beničanci – US Rušćica u nadležnosti INA, d.d., Istraživanje i proizvodnja nafte i plin. Slijedom navedenog, INA d.d. nema primjedbi te se slažemo sa Prijedlogom 4. Izmjene i dopuna Prostornog plana uređenja Općine Satnica Đakovačka.

Sretno!



Direktor Razrade polja:

Jerko Jelić-Balta, dipl. ing.

Dostaviti

1. Proizvodna regija istočna Hrvatska, direktorica, Željana Kljaić, dipl.ing.
2. Odnosi s državnom i lokalnom upravom IPNP, direktor, Željko Tremac, dipl. ing.;
3. Arhiva, ovdje.

INA, d.d.	Banka - Bank	Adresa - Address	IBAN broj - IBAN Number	Trgovački sud u Zagrebu Commercial Court in Zagreb
Avenija Većeslava Holjevca 10 10 002 Zagreb p.p. 555 Hrvatska - Croatia Telefon - Telephone +385(1)6450000 Faks - Fax + 385(1)6462100	Privredna banka Zagreb d.d. Raiffeisenbank Austria d.d. Zagrebačka banka d.d. Srbiska banka d.d. CITI Lanna Hrvatski d.d. ErsteBank Austrijsche Bank d.d. Svebank d.d. NATOS UniCredit Bank Austria AG BNP Paribas (Suisse) SA ING Bank NV	Radičke cesta 50, 10000 Zagreb Magistralna cesta 55, 10000 Zagreb Tig barne avajke, Jelčića 10, 10000 Zagreb Domovinskog rata 51, 21000 Split Domovinskog rata 3, 23000 Zadar Jedinstva trg 26, 51000 Rijeka Veselinova 6, 10000 Zagreb Autovoz Plova Meridala 30, 75013 Paris Schottengasse 6-8, A-1010 Wien Place de Hollande 2, Case Postale 6900 1211 Geneve 11 PO BOX 1800, 1000 BV Amsterdam	HR20 2340 0081 1000 2290 2 HR20 2464 0061 1000 1948 3 HR20 2350 0001 1010 2550 5 HR21 2330 0031 1002 0454 6 HR26 2407 0001 1001 5214 9 HR24 2402 0061 1000 8111 4 HR25 2603 0071 1000 8216 3 FR76 53007 9569 07 001 8970 000 50 AT21 1200 0528 4600 3468 (EUR) AT01 1200 0528 4600 3467 (USD) CH55 0989 0001 0007 4000 2 (EUR) CH25 0989 0001 0007 4000 1 (USD) NL36 1608 0650 0875 50 (EUR) NL30 1608 0650 0370 90 (USD)	Uplaćen temeljni kapital - Paid capital stock 9.000.000.000,00 kn - HRK Broj izdanih dionica / Nominalna vrijednost No. of issued shares / Nominal value 10.000.000 / 900,00 kn - HRK Matični broj - Reg. No. 3568243 OIB - 27759560625 PDV identifikacijski broj / VAT identification number HR27759560625

Predsjednik i članovi Uprave / President and members of the Management Board:
Sándor Fasimon, Niko Dalić, Akos Székely, Ivan Krečić, Davor Mayer, Zolt Pethő
Predsjednik Nadzornog odbora / President of the Supervisory Board: Damir Vardišić



**REPUBLIKA HRVATSKA
MINISTARSTVO POLJOPRIVREDE**

10000 Zagreb, Planinska 2a

KLASA: 350-02/18-01/790
URBROJ: 525-11/0902-18-2
Zagreb, 18. prosinca 2018.



Republika Hrvatska ŽUPANIJA OSJEČKO-BARANJSKA OPĆINA SATNICA ĐAKOVAČKA		
Datum: 27.12.2018		
Klasifikacijska oznaka	Org. jed.	
350-02/18-01/	06-01	
Uredbeni broj	Šif.	Vrij.
525-11/0902-18-2	-	-

**HRVATSKE ŠUME d.o.o.
DIREKCIJA**
Ulica kneza Branimira 1,
10 000 Zagreb

**PREDMET: Prijedlog IV. izmjena i dopuna prostornog plana uređenja
Općine Satnica Đakovačka**
- očitovanje, traži se

Poštovani,

ovo Ministarstvo, Uprava šumarstva, lovstva i drvne industrije zaprimila je obavijest Općine Satnice Đakovačke o objavljenoj javnoj raspravi o Prijedlogu IV. Izmjena i dopuna prostornog plana uređenja Općine Satnice Đakovačke.

Sukladno odredbama članka 40. stavka 6. Zakona o šumama („Narodne novine“, broj 68/18.) molimo, u okviru vaše nadležnosti, očitovanje na navedeni predmet za potrebe davanja mišljenja na prostorni plan sukladno stavku 5. istog članka.

S poštovanjem,



DOSTAVITI:

1. Naslovu,
2. U spis predmeta.

Na znanje:

- Općina Satnice Đakovačke, Ante Starčevića 28, 31 421 Satnica Đakovačka.



REPUBLIKA HRVATSKA
Ministarstvo državne imovine

KLASA: 940-01/18-03/5218
URBROJ: 536-03-02-03/03-18-04

Zagreb, 20. prosinac 2018.

Republika Hrvatska
ŽUPANIJA OSJEČKO-BARANJSKA
OPĆINA SATNICA ĐAKOVAČKA

27. 12. 2018.

Broj prijave	Org. jed.
940-01/18-01	06-01
Broj izvješća	Pril. Vrij.
536-03-02-03/03-18-04	- -

REPUBLIKA HRVATSKA
OSJEČKO - BARANJSKA ŽUPANIJA
OPĆINA SATNICA ĐAKOVAČKA

Ante Starčevića 28
31421 Satnica Đakovačka

PREDMET: IV. Izmjene i dopune Prostornog plana uređenja Općine Satnica Đakovačka
- mišljenje na prijedlog Plana za javnu raspravu - daje se
VEZA: Vaš dopis KLASA: 350-01/18-01/46, URBROJ: 2121/06-01/18-1 od
10. prosinca 2018.

Poštovani,

Ministarstvo državne imovine temeljem članka 9. stavka 1 Zakona o upravljanju državnom imovinom („Narodne Novine“, br.52/18) te članku 101. Zakona o prostornom uređenju („Narodne novine“, br.153/13 i 65/17) u predmetu zahtjeva Općine Satnica Đakovačka – **daje pozitivno mišljenje Općini Satnica Đakovačka u Osječko - baranjskoj županiji na Nacrt konačnog prijedloga za javnu raspravu IV. Izmjena i dopuna Prostornog plana uređenja Općine Satnica Đakovačka.**

Naime, temeljem uvida u dostavljenu dokumentaciju (grafičkog i tekstualnog dijela Plana) proizlazi da tržišna vrijednost nekretnina u vlasništvu Republike Hrvatske nije umanjena.

S poštovanjem,

MINISTAR

