

**REPUBLIKA HRVATSKA
OSJEČKO-BARANJSKA ŽUPANIJA
GRAD ĐAKOVO**

**Upravni odjel za komunalne djelatnosti
i prostorno uređenje**

KLASA: 350-01/20-01/1

URBROJ: 2121/01-03/04-21-61

Đakovo, 22. ožujka 2021.

IZJEŠĆE

**o provedenoj javnoj raspravi o prijedlogu V. izmjena i dopuna
Prostornog plana uređenja Grada Đakova**

Na temelju članka 96. Zakona o prostornom uređenju (Narodne novine broj 153/13, 65/17, 114/18, 39/19, 98/19) i Zaključka o utvrđivanju Prijedloga V. Izmjena i dopuna Prostornog plana uređenja Grada Đakova (Službeni glasnik Grada Đakova broj 4/21) provedena je javna rasprava s javnim uvidom u Prijedlog V. Izmjena i dopuna Prostornog plana uređenja Grada Đakova (dalje u tekstu: Prijedlog plana)

Javna rasprava trajala je od 5. ožujka do 12. ožujka 2021. godine.

Obavijest o javnoj raspravi bila je objavljena:

- „Glas Slavonije“ (1. ožujka 2021.g.),
- web stranica Ministarstva prostornog uređenja, graditeljstva i državne imovine (1. ožujka 2021.g.),
- web stranica Grada Đakova (1. ožujka 2021.g.),
- oglasna ploča Grada Đakova (1. ožujka 2021.g.).

Posebna pisana obavijest s pozivom na javno izlaganje upućena je 01. ožujka 2020.g. javnopravnim tijelima iz članka 97. Zakona o prostornom uređenju. Uz poziv dostavljen je Prijedlog plana na CD-u.

U sklopu javne rasprave održano je dana 9. ožujka 2021.g. javno izlaganje. O javnom izlaganju sačinjen je zapisnik koji je prilog ovom izvješću u čini njegov sastavni dio.

Za vrijeme trajanja javne rasprave dana 12. ožujka 2021. održan je sastanak sa predstavnicima susjednih jedinica lokalne samouprave, a kojem je tema bila promjene granica i izrada prostornih planova, a o čemu je sastavljen zapisnik koji je prilog ovom izvješću.

U zakonskom roku za javnu raspravu mišljenja i primjedbe su dostavili:

1. Javna ustanova Zavod za prostorno uređenje Osječko-baranjske županije, Osijek.
2. Upravni odjel za prostorno uređenje, graditeljstvo i zaštitu okoliša Osječko-baranjske županije,
3. HŽ Infrastruktura, Zagreb
4. Ministarstvo kulture i medija, Uprava za zaštitu kulturne baštine, Konzervatorski odjel u Osijeku
5. HAKOM, Zagreb
6. HOPS, Prijenosno područje Osijek
7. INA d.d., Zagreb
8. Hrvatske šume, Uprava šuma Osijek
9. Ministarstvo unutarnjih poslova, Ravnateljstvo civilne zaštite, Područni ured Osijek
10. Ivan Zboril,
11. Igor Sivć,

Izvan roka za javnu raspravu mišljenja i očitovanja su dostavili:

1. Hrvatske ceste d.o.o. Zagreb, Odjel za strateško planiranje
2. Ministarstvo obrane, Uprava za materijalne resurse, Sektor za vojnu infrastrukturu i zaštitu okoliša

U knjigu primjedbi upisana je jedna primjedba i to: Rozalija Tokić.

U odgovorima na primjedbe s javne rasprave dati su odgovori.

Izvješću s javne rasprave priloženi su:

- Zapisnik s javnog izlaganja,
- Popis nazočnih na javnom izlaganju,
- Knjiga primjedbi,
- Objava javne rasprave,
- Popis pozvanih javnopravnih tijela i osoba,
- Zapisnik 12.03.2021.g.
- Primjedbe i očitovanja
- Odgovori na primjedbe s javne rasprave,

PROČELNIK

Damir Burilo, dipl.ing.grad.

**REPUBLIKA HRVATSKA
OSJEČKO-BARANJSKA ŽUPANIJA
GRAD ĐAKOVO**

**Upravni odjel za komunalne djelatnosti
i prostorno uređenje**

KLASA: 350-01/20-01/1

URBROJ: 2121/01-03/04-21-57

Đakovo, 17. ožujka 2021. godine

ZAPISNIK

U sklopu javne rasprave o prijedlogu V. izmjena i dopuna prostornoga Plana Grada uređenja Grada Đakova (dalje u tekstu: Prijedlog plana) dana 12. ožujka 2021.g. u 10,00 sati u maloj vijećnici Grada Đakova održan je sastanak kojem je tema bila promjene granica jedinica lokalne samouprave i izrada prostornih planova.

Sastanak je inicirao gradonačelnik Grada Đakova, a poziv je upućen svim jedinicama lokalne samouprave s kojima graniči Grad Đakovo, JU Zavodu za prostorno uređenje Osječko-baranjske županije, Upravnom odjelu za prostorno uređenje, graditeljstvo i zaštitu okoliša Osječko-baranjske županije, Držanoj geodetskoj upravi – Odjelu za katastar Đakovo i Zavodu za prostorno planiranje d.d. Osijek.

Popis prisutnih nalazi se u prilogu ovog zapisnika i čini njegov sastavni dio.

Nakon pozdravnih riječi gradonačelnika te uvodnog izlaganja predstavnice Odjela za komunalne djelatnosti i prostorno uređenje Grada Đakova u kojem je ukratko objasnila kako su za potrebe izrade Plana na novim digitalnim katastarskim planovima (DKP) od DGU zatražene podloge i podloge iz Registra prostornih jedinica. Nakon dobivenih podataka od DGU utvrdilo se, zajedno sa izrađivačem Plana, da se dosadašnje granice JLS koje su se koristile za izradu PPUG Đakovo ne poklapaju s granicama koje se službeno vode u Registru prostornih jedinica te je zbog toga došlo do odstupanja od dosadašnjih granica Grada Đakova, odnosno neusklađenosti prostornih planova s okolnim općinama.

Predstavnik Odjela za katastar Đakovo dao je opširno obrazloženje zbog čega je i kada je došlo do usklađivanja odnosno promjena granica u Registru prostornih jedinica.

Predstavnik JU Zavoda za prostorno uređenje naglasio je problem zbog ovakve situacije te moguće dvojbene provedbe prostornih planova.

Predstavnik Upravnog odjela za prostorno uređenje, graditeljstvo i zaštitu okoliša OBŽ istaknuo je problem izdavanja građevinskih dozvola s obzirom na neusklađenost prostornih planova. Smatra da zabrana gradnje, koja je predviđena u odredbama za provedbu prijedloga Plana, nije u skladu sa Zakonom o prostornom uređenju.

Nakon opsežne rasprave svih sudionika donijet je slijedeći

ZAKLJUČAK

1. Zbog nužnosti nedvojbene provedbe prostornih planova potrebno je da sve susjedne općine: Viškovci, Gorjani, Satnica Đakovačka, Vuka, Punitovci, Semeljci, Trnava, Strizivojna, Vrpolje i Stari Mikanovci

što prije pokrenu izradu izmjena i dopuna svojih prostornih planova u koje bi uvrstili promjenu granica.

2. Do donošenja izmjena i dopuna PPUO, a u svrhu izdavanja akata na temelju kojih se može graditi, primjenjivat će se prostorni planovi onih JLS u čijim se granicama nalazi, jer se prostornim planom ne može zabraniti gradnja.


Dovršeno u 11.00 sati.

Voditelj zapisnika:

Viši savjetnik


Branka Alt-Higeli, dipl.iur.

PROČELNIK


Damir Burić, dipl.ing.građ.

POPIS PRISUTNIH

| IME I PREZIME | PREDSTAVNIK | POTPIS |
|-------------------------|--|--------|
| IVAN LOVIĆ | OPĆINA GORJANI | |
| MARIJANA SERTIĆ | OPĆINA VUKA | |
| DAMIR MARIČIĆ | - II - | |
| IRENA MIKIĆ BREZINA | OPĆINA TRNAVA | |
| JOŠIP JAKOVIĆ | OPĆINA STRIŽUGOVA | |
| BOŽICA ČERNAK BILANOVIĆ | OPĆINA ŽEMENICA | |
| ZLATICA ŠKARIĆ | IZ ZAVOD ZA PROSTORNO UREĐENJE OPĆ. | |
| OLIVER BRIGIĆ | - III - | |
| FRANJO RAĐUHOVIĆ | OPĆ. VO ZA PROSTORNO | |
| DAMIR BURILO | GRAD ŽAKOVO | |
| MARIN MANDARIĆ | GRADONAČELNIK | |
| BRANKA ILIĆ-ILIĆIĆ | GRAD ŽAKOVE | |
| MARINA PAVLOVIĆ | OPĆ. VO ZA PROSTORNO | |
| MARIJESA BUDAČ | ZAVOD ZA PROSTORNO UREĐENJE od | |
| FRANJO LIPIC | - II - | |
| GORAN ŠOKLOVIĆ | PUK OSNEK, OKN ŽAKOVO | |
| ŽELJKA ŠIMIĆ | OPĆINA SATHICA ŽAKOVA | |
| | | |
| | | |
| | | |
| | | |
| | | |
| | | |
| | | |

Đakovo, 12. ožujak 2021.g.

**REPUBLIKA HRVATSKA
OSJEČKO-BARANJSKA ŽUPANIJA
GRAD ĐAKOVO**

**Upravni odjel za komunalne djelatnosti
i prostorno uređenje**

KLASA: 350-01/20-01/1

URBROJ: 2121/01-03/04-21-44

Đakovo, 10. ožujka 2021. godine

ZAPISNIK

**sa javnog izlaganja o prijedlogu V. izmjena i dopuna
Prostornog plana uređenja Grada Đakova**

Javno izlaganje o prijedlogu V. izmjena i dopuna prostornoga Plana Grada uređenja Grada Đakova (dalje u tekstu: Prijedlog plana) održano je 9. ožujka 2021.g. u 10,00 sati u dvorani DVD-a, Đakovo, Splitska 21.

Popis prisutnih nalazi se u prilogu ovog zapisnika i čini njegov sastavni dio.

Pročelnik Upravnog odjela za komunalne djelatnosti i prostorno uređenje pozdravio je sve prisutne i predstavio predstavnike izrađivača plana iz Zavoda za prostorno planiranje d.d. iz Osijeka.

Uvodno izlaganje dala je voditeljica izrade plana gđa. Vanesa Budač koje je ukratko objasnila zakonsku proceduru donošenja plana te naglasila da se u ovom Prijedlogu plana radi o ciljanim izmjenama i dopuna koje su definirane sukladno Odluci o izradi koju je donijelo Gradsko vijeće.

Voditeljica izrade Plana obrazložila je korekcije granice građevinskog područja naselja Đakovo i Budrovci te formiranje izdvojenog građevinskog područje izvan naselja Športsko-rekreacijska zona u površini od 1,87 ha, zapadno od građevinskog područja naselja Đakovo.

U svom izlaganju obrazložila je izmjene koje se odnose se na crtanje svih građevinskih područja na nove digitalne katastarske planove u HTRS96/TM sustavu. Zbog novih izmjena i novonastalih katastarskih čestica kod prebacivanja granica građevinskih područja na nove digitalne katastarske planove u HTRS96/TM sustavu došlo je do razlika u površini građevinskih područja od površina definiranim u PPUG Đakova. Najveće odstupanje u površini nastalo je u izdvojenom dijelu građevinskog područja naselja Budrovci pod nazivom Budrovačko Brdo, za cca 6 ha.

U manjem obliku korigirane su granice svih građevinskih područja s obzirom na novi digitalni katastarski plan.

S obzirom na zatečeno stanje i postojeću izgradnju, proširene su granice sljedećih građevinskih područja naselja:

- Đurdenci za 0,23 ha
- Piškorevci za 0,35 ha
- Široko Polje za 0,59 ha
- Kuševac za 0,49 ha.

Prošireno je izdvojeno građevinsko područje izvan naselja groblje naselja Široko Polje za 0,30 ha.

S obzirom na nove administrativne granice Grada Đakova, odnosno na novi obuhvat PPUG Đakova, dio izdvojenog dijela građevinskog područja naselja Strizivojna pod nazivom Soljak, više nije u obuhvatu PPUG Đakova, kao i dio izdvojenog građevinskog područja naselja Đakovo pod nazivom Pisak Đakovački.

Nadalje je istaknula da su ovom izmjenom Plana korigirane administrativne granice Grada Đakova, na sljedeći način:

- sukladno Sporazumima o izmjeni granice između Grada Đakova i sljedećih općina: Općine Strizivojna, Općine Satnica Đakovačka i Općine Gorjani,
- sukladno Zapisniku o tehničkoj ispravci pogrešno ucrtane granice između Grada Đakova i sljedećih općina: Općine Viškovci, Općine Trnava, Općine Satnica Đakovačka i Općine Gorjani, sukladno podacima iz Registra prostornih jedinica dobivenih u 12. mjesecu 2020. od Državne geodetske uprave, Zagreb u Službenom referentnom koordinatnom sustavu-HTR96/TM u digitalnom obliku (shape file).

S obzirom na naprijed navedeno na kartografskim prikazima Plana ucertana je nova administrativna granica Grada Đakova ali je prikazana i stara administrativna granica Grada Đakova zbog značajnih razlika.

Sva odstupanja od dosadašnjih granica Grada Đakova, odnosno neusklađenosti prostornih planova s okolnim općinama posebno su označena u Planu i ostati će prikazana kao takva u Planu sve do trenutka dok se svi prostorni planovi ne usklade.

Kartografski prikazi broj "2.A", "2.C" i "3.A" korigirani su samo u dijelu koji se odnosi na nove administrativne granice Grada Đakova.

Voditeljica Plana obrazložila je korekcije Odredaba za provedbu vezane za uvjete i način gradnje gospodarskih građevina unutar granica građevinskog područja, izgradnju otesišta na mjestu priključenja na mrežu javnih cesta, uvjete i način gradnja parkirališnih površina na području grada Đakova, na način da se u smjernicama za izradu prostornih planova užih područja određeni uvjeti za izgradnju parkirališta na području obuhvata GUP-a.

Gosp. Sudar prezentirao je prometnu infrastrukturu u Prijedlogu plana.

Gosp. Bugarić obrazložio je energetiku i energetski sustav te korekciju lokacije građevina za gospodarenje otpadom, dok je gosp. Stakor prezentirao vodno gospodarski sustav.

Nakon uvodnih izlaganja otvorena je rasprava.

Prisutni su postavljali pitanja, a predstavnici izrađivača plana su davali odgovore.

Ivan Žulj, Općina Satnica Đakovačka:

Kolika je površina preklapanja PPU Grada Đakova i PPU Općine Satnica Đakovačka?

Odgovor: U planu nismo iskazali površine preklapanja već smo ih samo označili. Nova administrativna granica Grada Đakova dobivena je od Državne geodetske uprave te je kao takva i važeća, a prostorni planovi jedinica lokalne samouprave trebaju se izmijeniti i uskladiti s novom administrativnom granicom koju će pri izradi izmjenjenog prostornog plana zatražiti od Državne geodetske uprave.

Zrinko Perić, Hrvatske šume:

Iz kartografskog prikaza vodno gospodarskog sustava vidi se retencija zalazi u šumu Gaj, kakvog je utjecaja na šumu?

Odgovor: Planirane su samo dvije retencije, a označeno je markicom kao povremeno poplavno, što je određeno i odredbama za provedbu. Ne iziskuje sječu i nema utjecaja na gospodarenje šumom.

Budući da nije bilo daljnjih pitanja i primjedbi javno izlaganje je zaključeno.

Dovršeno u 11.00 sati.

Voditelj zapisnika:

Viši savjetnik


Branka Alt-Higeti, dipl.iur.

PROČELNIK


Damir Burilo, dipl.ing.građ.

**POPIS PRISUTNIH
JAVNO IZLAGANJE V. IZMJENA I DOPUNA
PROSTORNOG PLANA UREĐENJA GRADA ĐAKOVA**

| IME I PREZIME | PREDSTAVNIK/ADRESA | POTPIS |
|--------------------|--|--------|
| FRAN SOKOLOVIĆ | KATA STAR ĐAKOVO | |
| FRANJO PERIĆ | ŠUMARIJA ĐAKOVO | |
| TODISLAV LOULIĆ | HRVATSKÉ VOĐE | |
| JOSIP SUVER | - - - | |
| JOSIP BIČARIĆ | GRADANIN | |
| NIKOLA GRIZIĆ | ORUŽANA TERORIZACIJA ĐAKOVO I OKOLICA | |
| DALIBOR BURILO | ĐAKOVAČKI VODOVOD d.o.o. | |
| ROBERT PERIĆ | ĐAKOVAČKI VODOVOD d.o.o. | |
| STAVEN KALUĐER | HEP OPS d.o.o. | |
| KRISTINA BRADUŠIĆ | GRADANIN | |
| KRESIMIR ŽELJEZNIK | UNIVERZAL d.o.o. ĐAKOVO | |
| IVAN ŽUJ | OPĆINA SATHIA ĐAKOVAČKI | |
| STJEPAN STAVOR | ZAVOD ZA PROSTORNO PLOČANJE d.o.o. ĐAKOVO | |
| VLAĐO SUĐAR | - - - | |
| VANESA BUDAČ | - - - | |
| IVICA BIČARIĆ | - - - | |
| BERNARD ALT-INGELI | OPĆINA ĐAKOVO, OJEL ŽIRKOVCI | |
| DANIE BURILO | OJEL ŽIRKOVCI, ĐAKOVAČKI | |
| ANTUH ČALIĆ | GRAD ĐAKOVO | |
| | | |
| | | |
| | | |
| | | |

U Đakovu, 9. ožujka 2021.g.



KNJIGA PRIMJEDBI

**O PRIJEDLOGU V. IZMJENA I DOPUNA
PROSTORNOG PLANA UREĐENJA GRADA ĐAKOVA**

ROZALIJA TOKIĆ

ZAHTEV

MOLIM DA U PLAN PROSTORNOG UREĐENJA
UĐU I ČESTICE 395/1 i 393/3 U S. POLJU
CJELOSTI UĐU U GRAĐEVINSKU ZONU
RADI IZGRADNJE KUĆE.

J ĐAKOVU 10.03.2021.

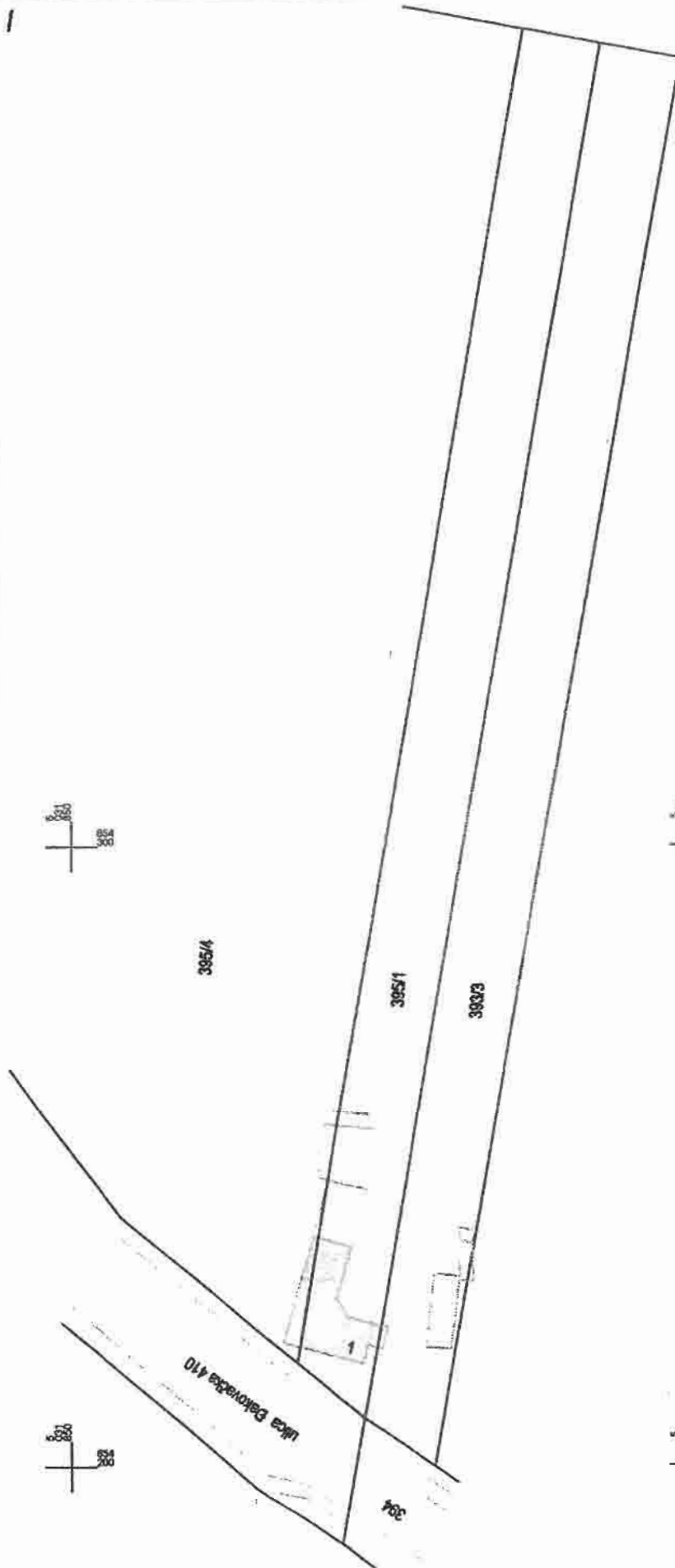
Rozalije Tokić

URED OVLAŠTENOG INŽENJERA GEODEZIJE TOMISLAV BIUK dipl. ing. kult. tehr.

Klasa: UP/I 930-03/08-02/47

Ur. broj: 541-01/1/08-2

Zagreb, 18. ožujka 2008.



| PODACI O NEZAKONITO IZGRADENOJ ZGRADI (ZGRADAMA) | | GEODETSKI SNIMAK | |
|--|---------------------|--|--|
| Podnositelj zahtjeva: | | mjerilo 1 : 1000 | |
| Matični broj i ime katastarske općine: | | Odobrena osoba za obavljanje stručnih geodetskih poslova Ovlašteni inženjer geodezije | |
| Katastarske čestice | 393/3, 395/1, 395/4 | Tomislav Biuk | |
| Ime naselja, ulica/trg, kućni broj: | | Izdavač: Ovlašteni inženjer geod. ili stručni suradnik o.i.p. ili suradnik | |
| Koordinatni sustav/projeksija: | HTRS96/TM | Tomislav Biuk | |
| Mjesto i datum izrade: | Đakovo, 06.05.2013. | | |

ZAVOD ZA JAVNO ZDRAVSTVO OSJEČKO - BARANJSKE ŽUPANIJE

INSTITUTE OF PUBLIC HEALTH FOR THE OSJEK-BARANYA COUNTY
INSTITUT FÜR ÖFFENTLICHE GESUNDHEIT DER GESPANSCHAFT OSJEK-BARANJA



Zavod za javno zdravstvo Osječko-baranjske županije, na temelju Odluke o prodaji terenskog vozila marke: LAND ROVER, tip, model: DEFENDER, 2,5 TDS 130, vrsta vozila: N1 (Klasa: 112-01/21-01/3, Urbr: 381-21-3, od 23.02.2021. godine), oglašava:

JAVNI NATJEČAJ

za prodaju vozila

I. PREDMET PRODAJE

Zavod za javno zdravstvo Osječko-baranjske županije, Drinska 8, Osijek (u daljnjem tekstu: Zavod) prodaje rabljeno vozilo: LAND ROVER, tip, model: DEFENDER, 2,5 TDS 130, kategorija vozila N1, motorna vozila za prijevoz tereta najviše dopuštene mase $x \leq 3,5 t$, godina proizvodnje 2008, u prometu od 08.01.2004.g., broj šasijske, boja: bijela, inventurni broj: 01819, obujam motora 2495 cm^3 , snaga motora 90 kW, vrsta motora: diesel, prijedbno 101808 km, registriran do 18.07.2021., u voznom stanju. Početna cijena utvrđuje se u iznosu od 52.742,16 kn bez PDV-a, te 65.927,70 kn s PDV-om, a temelji se na procjeni vrijednosti motornog vozila izrađenoj od strane ovlaštenog sudskog vještaka prometne struke.

II. EVIDENCIJSKI BROJ PRODAJE

Evidencijski broj prodaje P-01-21

III. NAČIN I UVJETI PRODAJE

Prodaja će se izvršiti prikupljanjem pisanih ponuda, isključivo fizičkim osobama hrvatskim državljanima ili pravnim osobama sa sjedištem u Republici Hrvatskoj. Prodaja se vrši prikupljanjem pisanih ponuda uz prethodnu uplatu jamčevine u iznosu od 2.637,10 kuna, 5% od početne cijene bez PDV-a na račun Zavoda za javno zdravstvo Osječko-baranjske županije. IBAN: HR6023900011101055394 kod HRVATSKE POŠTANSKE BANKE, model 01, OIB: Ponuditelja, opis plaćanja Jamstvo za kupnju vozila P-01-21

Ponudama čija ponuda ne bude prihvaćena, jamstvo će biti vraćeno u roku od 8 dana od dana donosačica Odluke o odabiru.

REPUBLIKA HRVATSKA OSJEČKO-BARANJSKA ŽUPANIJA GRAD ĐAKOVO

Upravni odjel za komunalne djelatnosti
i prostorno uređenje

KLASA: 350-01/20-01/1
URBROJ: 2121/01-03/04-21-40
Đakovo, 26. veljače 2021. godine

Na temelju članka 96. Zakona o prostornom uređenju (Narodne novine broj 153/13, 65/17, 114/18, 39/19, 98/19), Odluke o izradi V. izmjena i dopuna Prostornog plana uređenja Grada Đakova (Službeni glasnik Grada Đakova broj 6/20) te Zaključka građanačinika Grada Đakova od 24. veljače 2021.g. Upravni odjel za komunalne djelatnosti i prostorno uređenje Grada Đakova objavljuje

JAVNU RASPRAVU

o prijedlogu V. izmjena i dopuna Prostornog plana uređenja Grada Đakova

1. Javna rasprava o prijedlogu V. izmjena i dopuna Prostornog plana uređenja Grada Đakova trajat će od 5. ožujka 2021. godine do 12. ožujka 2021. godine. Za vrijeme trajanja javne rasprave za sve zainteresirane osobe osiguran je javni uvid u prijedlog V. izmjena i dopuna Prostornog plana Grada Đakova u prostorijama Grada Đakova, Trg dr. F. Tuđmana 4, svaki radni rad od 9,00 do 14,00 sati te na mrežnoj stranici Grada Đakova www.djakovo.hr

Na javnom uvidu izloženi su tekstualni i grafički dijelovi Plana te sažetak za javnost.

2. U vrijeme trajanja javne rasprave organizira se javno izlaganje za građana i druge građana, predstavnike nadležnih držanih tijela i tijela jedinica lokalne i područne (regionalne) samouprave, pravne osobe s javnim ovlaštenjima i ostala stručna tijela koja će se održati dana 9. ožujka 2021.g. u 10,00 sati u dvorani DVD-a, Splitska 21, Đakovo.

3. Poziv za sudjelovanje u javnoj raspravi uputit će se javnopravnim tijelima određenim posebnim propisima.

4. Primjedbe i prijedlozi na prijedlog V. izmjena i dopuna Prostornog plana uređenja Grada Đakova mogu se za vrijeme javne rasprave upisati u Knjigu primjedbi koja je izložena uz prijedlog Plana, predati u pisanom obliku neposredno u pisarnicu ili poštom na adresu: Grad Đakovo, Trg dr. F. Tuđmana 4 ili na e-mail: e-pisarnica@djakovo.hr zaključno s danom 12. ožujka 2021.g.

5. Primjedbe i prijedlozi koji nisu čitko napisani, potpisani (ime, prezime i adresa) i dostavljeni u roku, neće se uzeti u obzir u pripremi izvješća o javnoj raspravi.

Podijeli na Facebooku (<http://www.facebook.com/sharer.php?u=https://template.gov.hr/o-ministarstvu-15/djelokrug/prostorno-uredjenje-3335/prostorni-planovi-8193/informacije-o-planovima-u-izradi/informacije-o-javnim-raspravama/3865>)

03.03.2021. – Informacija o javnoj raspravi o prijedlogu V. Izmjena i dopuna Prostornog plana uređenja Grada Garešnica i stavljanju izvan snage UPU poduzetničke zone Kapelica – prva faza
Podijeli na Twitteru ([http://twitter.com/share?text=Informacije o javnim raspravama&url=https://template.gov.hr/o-ministarstvu-15/djelokrug/prostorno-uredjenje-3335/prostorni-planovi-8193/informacije-o-planovima-u-izradi/informacije-o-javnim-raspravama/3865](http://twitter.com/share?text=Informacije+o+javnim+rasspravama&url=https://template.gov.hr/o-ministarstvu-15/djelokrug/prostorno-uredjenje-3335/prostorni-planovi-8193/informacije-o-planovima-u-izradi/informacije-o-javnim-raspravama/3865))
(/UserDocImages//dokumenti/Prostorno/Planovi/Rasprave//3.3.2021.Garesnica.pdf)

03.03.2021. | pdf (141 kb)

03.03.2021. – Informacija o javnoj raspravi o prijedlogu Izmjena i dopuna Urbanističkog plana uređenja "Servisna zona Poreč – područje II", Grad Poreč

(/UserDocImages//dokumenti/Prostorno/Planovi/Rasprave//3.3.2021.Porec.pdf)

03.03.2021. | pdf (105 kb)

02.03.2021. – Informacija o javnoj raspravi o prijedlogu stavljanja izvan snage Detaljnog plana uređenja Centar Slatina

(/UserDocImages//dokumenti/Prostorno/Planovi/Rasprave//2.3.2021.Slatina.pdf)

02.03.2021. | pdf (181 kb)

Prijedlog stavljanja izvan snage Detaljnog plana uređenja Centar Slatina

(/UserDocImages//dokumenti/Prostorno/Planovi/Rasprave//Slatina.PP.pdf)

02.03.2021. | pdf (3437 kb)

01.03.2021. – Informacija o javnoj raspravi o prijedlogu II. Izmjene i dopuna Prostornog plana uređenja Grada Varaždina

(/UserDocImages//dokumenti/Prostorno/Planovi/Rasprave//1.3.2021.Varazdin.pdf)

01.03.2021. | pdf (104 kb)

Prijedlog II. Izmjene i dopuna Prostornog plana uređenja Grada Varaždina

(<https://varazdin.hr/javne-rasprave/javna-rasprava-o-prijedlogu-ii-izmjene-i-dopune-ppug-varazdin-8746/>)

02.03.2021. | poveznica

01.03.2021. – Informacija o javnoj raspravi o prijedlogu V. Izmjena i dopuna Prostornog plana uređenja Grada Đakova

(/UserDocImages//dokumenti/Prostorno/Planovi/Rasprave//1.3.2021.Dakovo.pdf)

01.03.2021. | pdf (75 kb)

01.03.2021. – Informacija o javnoj raspravi o prijedlogu III. Izmjena i dopuna Prostornog plana uređenja Općine Luka

(/UserDocImages//dokumenti/Prostorno/Planovi/Rasprave//1.3.2021.Luka.pdf)

01.03.2021. | pdf (477 kb)

01.03.2021. – Informacija o ponovnoj javnoj raspravi o prijedlogu III. Izmjena i dopuna Prostornog plana uređenja Općine Gola

(/UserDocImages//dokumenti/Prostorno/Planovi/Rasprave//1.3.2021.Gola.pdf)



RNI IF

GRAD ĐAKOVO (<https://www.youtube.com/channel/UCK3ItNJhShGUpGSfdqYPXJA>)

(<https://www.facebook.com/grad.djakovo/>)
obavijesti-za-javnost.html?download=1510:javna-rasprava-o-prijedlogu-v-izmjena-i-dopuna-ppug-dakovo)
(<https://www.youtube.com/channel/UCK3ItNJhShGUpGSfdqYPXJA>)

Kartografski prikazi (<http://index.php/dokumenti/category/53-obavijesti-za-javnost.html?download=1509:kartografski-prikazi>)



grb 2

Trg dr. Franje Tuđmana 4

31 400 Đakovo

Tel. 031/840-444

Fax. 031/840-426

E-mail: info@djakovo.hr (<mailto:info@djakovo.hr>)

OIB: 23632093169

IBAN: HR82 2360 0001 8103 0000 0

MB: 2720841

© 2018 by [Grad Đakovo \(http://www.djakovo.hr/\)](http://www.djakovo.hr/).



GRAD ĐAKOVO (<https://www.youtube.com/channel/UCK3ltNjHShGUpGSfdqYPXJA>)

(<https://www.facebook.com/grad.djakovo/>)

JAVNA RASPRAVA – PRIJEDLOG V. IZMJENA I DOPUNA PROSTORNOG PLANA UREĐENJA GRADA ĐAKOVA

(<https://www.youtube.com/channel/UCK3ltNjHShGUpGSfdqYPXJA>)

Objavljeno: 03. 03. 2021.



(https://www.djakovo.hr/media/k2/items/cache/39424dd193c06956004f95ae14d0f359_XL.jpg)

Na mrežnim stranicama Grada Đakova objavljena je Javna rasprava o prijedlogu V. izmjena i dopuna Prostornog plana uređenja Grada Đakova.

Javna rasprava o prijedlogu V. izmjena i dopuna Prostornog plana uređenja Grada Đakova trajat će od 5. ožujka 2021. godine do 12. ožujka 2021. godine. Za vrijeme trajanja javne rasprave za sve zainteresirane osobe osiguran je javni uvid u prijedlog V. izmjena i dopuna Prostornog plana Grada Đakova u prostorijama Grada Đakova, Trg dr. F. Tuđmana 4, svaki radni rad od 9.00 do 14.00 sati te na mrežnoj stranici Grada Đakova www.djakovo.hr

Na javnom uvidu izloženi su tekstualni i grafički dijelovi Plana te sažetak za javnost. Primjedbe i prijedlozi na prijedlog V. izmjena i dopuna Prostornog plana uređenja Grada Đakova mogu se za vrijeme javne rasprave upisati u Knjigu primjedbi koja je izložena uz prijedlog Plana, predati u pisanom obliku neposredno u pisarnicu ili poštom na adresu: Grad Đakovo, Trg dr. F. Tuđmana 4 ili na e-mail: (<mailto:e-pisarnica@djakovo.hr>)e-pisarnica@djakovo.hr (<mailto:e-pisarnica@djakovo.hr>) zaključno s danom 12. ožujka 2021.g.

REPUBLIKA HRVATSKA
OSJEČKO-BARANJSKA ŽUPANIJA
GRAD ĐAKOVO
KLASA: 350-01/20-01/1
URBROJ: 2121/01-03/04-21-41
Đakovo, 1. ožujka 2021.

Predmet: V. Izmjene i dopune PPUG Đakova (prijedlog) – Poziv na javnu raspravu
- dostavlja se,


Sukladno članku 97. Zakona o prostornom uređenju („Narodne novine“ broj 153/13, 65/17, 114/18, 39/19 i 98/19), Grad Đakovo zakazuje javnu raspravu o prijedlogu V. Izmjena i dopuna PPUG Đakova.

Vrijeme trajanja javne rasprave je od 05.03.2021. do 12.03.2021. godine, a javno izlaganje održati će se 09.03.2021. godine u 10.00.sati u u dvorani DVD-a, Splitska 21, Đakovo.

Primjedbe i prijedlozi na prijedlog V. Izmjena i dopuna PPUG Đakova mogu se dati u Knjigu primjedbi koja je izložena uz prijedlog Plana, za vrijeme javnog izlaganja, predati u pisanom obliku preko urudžbenog zapisnika ili poštom na adresu: Grad Đakovo, Trg dr. F. Tuđmana 4, 31400 Đakovo ili na e-mail: e-pisarnica@djakovo.hr zaključno s danom 12.03.2021. godine.

U prilogu poziva dostavljamo Vam prijedlog V. Izmjena i dopuna PPUG Đakova na CD-u.

S poštovanjem,

PROČELNIK
Damir Burilo, dipl.ing.građ.


Dostavlja se:

1. REPUBLIKA HRVATSKA
MINISTARSTVO KULTURE
Uprava za zaštitu kulturne baštine
Konzervatorski odjel u Osijeku
Kuhačeva 27
31000 OSIJEK
2. REPUBLIKA HRVATSKA
MINISTARSTVO OBRANE
Služba za nekretnine, graditeljstvo i zaštitu okoliša
Trg kralja Petra Krešimira IV br.1
10000 ZAGREB
3. REPUBLIKA HRVATSKA
MINISTARSTVO POLJOPRIVREDE
Uprava šumarstva, lovstva i drvne industrije
Planinska 2a
10000 ZAGREB
4. JAVNA USTANOVA ZAVOD ZA PROSTORNO UREĐENJE
OSJEČKO-BARANJSKE ŽUPANIJE
Europske Avenije 11
31000 OSIJEK
5. OSJEČKO-BARANJSKA ŽUPANIJA
UPRAVNI ODJEL ZA PROSTORNO UREĐENJE,
GRADITELJSTVO I ZAŠTITU OKOLIŠA
Trg Lava Mirskog 1/1
31000 OSIJEK
6. MUP- Policijska uprava Osječko-baranjska,
Ravnateljstvo civilne zaštite,
Područni ured civilne zaštite Osijek,
Gornjodravska obala 95-96
31000 OSIJEK
7. HAKOM – HRVATSKA REGULATORNA AGENCIJA ZA MREŽNE DJELATNOSTI
Ulica Roberta Frangeša Mihanovića 9
10110 ZAGREB
8. HRVATSKE CESTE d.o.o.
Sektor za studije i projektiranje
Vončina 3
10000 ZAGREB
9. UPRAVA ZA CESTE OSJEČKO-BARANJSKE ŽUPANIJE
Vij.I.Meštrovića 14e
31000 OSIJEK
10. HRVATSKE AUTOCESTE d.o.o.
Širolina 4
10000 ZAGREB

11. HŽ Infrastruktura
Mihanovićeva 12
10000 ZAGREB
12. HOPS d.o.o.
PrP Osijek
Vukovarska cesta 217
31000 OSIJEK
13. HEP-OPERATOR DISTRIBUCIJSKOG SUSTAVA d.o.o.
Elektroslavonija Osijek,
Služba za razvoj i investicije
Šetališta kardinala F.Šepera 1a
31000 OSIJEK
14. PLINACRO d.o.o. Zagreb
Savska cesta 88a
10000 ZAGREB
15. INA-INDUSTRIJA NAFTE d.d.,
SD Istraživanje i proizvodnja nafte i plina
Šubićeve 29
10000 ZAGREB
16. JANAF
Miramarska 24
10000 ZAGREB
17. HEP-Plin d.o.o.
Cara Hadrijana 7
31000 OSIJEK
18. HRVATSKE VODE
VGO za Dunav i Donju Dravu
Splavarska 2a
31000 OSIJEK
19. HRVATSKE ŠUME d.o.o.
Uprava šuma Osijek
Julija Benešića 1
31000 OSIJEK
20. ĐAKOVAČKI VODOVOD d.o.o.
Bana Jelačića 65
31400 ĐAKOVO
21. UNIVERZAL d.o.o.
Vladimira Nazora 68
31400 ĐAKOVO
Šetalište kardinala F.Šepera 6
31000 OSIJEK

Jedinice lokalne samouprave:

- OPĆINA SATNICA ĐAKOVAČKA
- OPĆINA GORJANI
- OPĆINA PUNITOVCI
- OPĆINA VUKA
- OPĆINA VIŠKOVCI
- OPĆINA SEMELJCI
- OPĆINA STARI MIKANOVCI
- OPĆINA STRIZIVOJNA
- OPĆINA VRPOLJE
- OPĆINA TRNAVA

REPUBLIKA HRVATSKA
OSJEČKO-BARANJSKA ŽUPANIJA
GRAD ĐAKOVO
KLASA: 350-01/20-01/1
URBROJ: 2121/01-03/04-21-41
Đakovo, 1. ožujka 2021.

REPUBLIKA HRVATSKA
MINISTARSTVO POLJOPRIVREDE
Uprava za poljoprivredno zemljište, biljnu proizvodnju i tržište
Ulica grada Vukovara 78
10000 ZAGREB

Predmet: V. Izmjene i dopune PPUG Đakova (prijedlog) – Poziv na javnu raspravu
- dostavlja se,


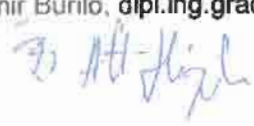
Sukladno članku 97. Zakona o prostornom uređenju („Narodne novine“ broj 153/13, 65/17, 114/18, 39/19 i 98/19), Grad Đakovo zakazuje javnu raspravu o prijedlogu V. Izmjena i dopuna PPUG Đakova.

Vrijeme trajanja javne rasprave je od 05.03.2021. do 12.03.2021. godine, a javno izlaganje održati će se 09.03.2021. godine u 10.00.sati u dvorani DVD-a, Splitska 21, Đakovo.

Primjedbe i prijedlozi na prijedlog V. Izmjena i dopuna PPUG Đakova mogu se dati u Knjigu primjedbi koja je izložena uz prijedlog Plana, za vrijeme javnog izlaganja, predati u pisanom obliku preko urudžbenog zapisnika ili poštom na adresu: Grad Đakovo, Trg dr. F. Tuđmana 4, 31400 Đakovo ili na e-mail: e-pisarnica@djakovo.hr zaključno s danom 12.03.2021. godine.

U prilogu poziva dostavljamo Vam prijedlog V. Izmjena i dopuna PPUG Đakova na CD-u i elaborat Obrazloženje promjena građevinskih poručja.

S poštovanjem,

 PROČELNIK
Damir Burilo, dipl.ing.građ.


REPUBLIKA HRVATSKA
OSJEČKO-BARANJSKA ŽUPANIJA
GRAD ĐAKOVO
KLASA: 350-01/20-01/1
URBROJ: 2121/01-03/04-21-41
Đakovo, 1. ožujka 2021.

REPUBLIKA HRVATSKA
MINISTARSTVO PROSTORNOG UREĐENJA,
GRADITELJSTVA I DRŽAVNE IMOVINE
Ulica I. Dežmana 10
10000 ZAGREB

Predmet: V. Izmjene i dopune PPUG Đakova (prijedlog) – Poziv na javnu raspravu
- dostavlja se,

Sukladno članku 97. Zakona o prostornom uređenju („Narodne novine“ broj 153/13, 65/17, 114/18, 39/19 i 98/19), Grad Đakovo zakazuje javnu raspravu o prijedlogu V. Izmjena i dopuna PPUG Đakova.

Vrijeme trajanja javne rasprave je od 05.03.2021. do 12.03.2021. godine, a javno izlaganje održati će se 09.03.2021. godine u 10.00.sati u dvorani DVD-a, Splitska 21, Đakovo.

Primjedbe i prijedlozi na prijedlog V. Izmjena i dopuna PPUG Đakova mogu se dati u Knjigu primjedbi koja je izložena uz prijedlog Plana, za vrijeme javnog izlaganja, predati u pisanom obliku preko urudžbenog zapisnika ili poštom na adresu: Grad Đakovo, Trg dr. F. Tuđmana 4, 31400 Đakovo ili na e-mail: e-pisarnica@djakovo.hr zaključno s danom 12.03.2021. godine.

U prilogu poziva dostavljamo Vam prijedlog V. Izmjena i dopuna PPUG Đakova na CD-u i elaborat Evidencija katastarskih čestica.

S poštovanjem,

PROČELNIK

Damir Burilo, dipl.ing.građ.



Office of posting / Mjesto poštom / 5400 / 371020 / Date / Datum / 07.10.2011

Address of the item / Adresna adresa / DPCINA ST. HIRANONC / Skolska 1 31434 ST HIRANONC

Nature of the item/vrsta poštom / Registered / Registered parcel / Registered letter / Registered parcel

AR RF 87 095 037 5 HR

Meets on a destination/purpose of use / The item mentioned above has been duly declared / Registered / Registered parcel / Date / Datum / 07.10.2011

Signature / Podpis / [Signature]

The advice may be signed by the addressee or the representative of the country of destination or provided by another authorized person.

AR stamp, Return to vrati, Name: GRAD DAKOVO, Street and nr: [Address], Locality and country: [Address]

Office of posting / Mjesto poštom / 5400 / 371020 / Date / Datum / 07.10.2011

Address of the item / Adresna adresa / DPCINA GORJANI / Kula 1 31422 GORJANI

Nature of the item/vrsta poštom / Registered / Registered parcel / Registered letter / Registered parcel

AR RF 87 095 025 6 HR

Meets on a destination/purpose of use / The item mentioned above has been duly declared / Registered / Registered parcel / Date / Datum / 07.10.2011

Signature / Podpis / [Signature]

The advice may be signed by the addressee or the representative of the country of destination or provided by another authorized person.

AR stamp, Return to vrati, Name: GRAD DAKOVO, Street and nr: [Address], Locality and country: [Address]

Office of posting / Mjesto poštom / 5400 / 371020 / Date / Datum / 07.10.2011

Address of the item / Adresna adresa / DPCINA SATIČA / Starijevića 2 31021 SATIČA

Nature of the item/vrsta poštom / Registered / Registered parcel / Registered letter / Registered parcel

AR RF 87 095 024 2 HR

Meets on a destination/purpose of use / The item mentioned above has been duly declared / Registered / Registered parcel / Date / Datum / 07.10.2011

Signature / Podpis / [Signature]

The advice may be signed by the addressee or the representative of the country of destination or provided by another authorized person.

AR stamp, Return to vrati, Name: GRAD DAKOVO, Street and nr: [Address], Locality and country: [Address]

Office of posting / Prijava poštom: 31400 ZAKOVO, Date / Datum: 12.02.2011
Address of the item / Adresa poštom: UPLATA SURA, UPRATNE SURINE I O. J. B. BUKARICA 1, 31000 OBROVAC

Return to / Vratiti: AR

On postal service / Poštanska služba: Stamp of the office retaining the advice / Oznaka iza postmarkiranja treba biti vidljiva

Nature of the item / Vrsta pošiljke: Registered / Registrirano, Insured letter / Pošta osigurana, No. of items / Broj predmeta: 1

AR RF 87 095 021 1 HR

Meets on a destination / Ispružava se na određenu: The item mentioned above has been duly sent / Predmet iznad naveden je pravilno poslat, Signature / Potpis: D.P.

Station / Stanica: GRAD ŽAKOVO, Street and no. / Ulica i br.:, Locality and country / Mjesto i država: 350-01/20-01/1-41 BAH

OPUNOMOĆENIK

Office of posting / Prijava poštom: 31400 ZAKOVO, Date / Datum: 12.02.2011
Address of the item / Adresa poštom: UPRINA VUKA, OJTEČKA 85, 31400 VUKA

Return to / Vratiti: AR

On postal service / Poštanska služba: Stamp of the office retaining the advice / Oznaka iza postmarkiranja treba biti vidljiva

Nature of the item / Vrsta pošiljke: Registered / Registrirano, Insured letter / Pošta osigurana, No. of items / Broj predmeta: 1

AR RF 87 095 040 1 HR

Meets on a destination / Ispružava se na određenu: The item mentioned above has been duly sent / Predmet iznad naveden je pravilno poslat, Signature / Potpis: D.P.

Station / Stanica: GRAD ŽAKOVO, Street and no. / Ulica i br.:, Locality and country / Mjesto i država: 350-01/20-01/1-41 BAH

Office of posting / Prijava poštom: 31400 ZAKOVO, Date / Datum: 12.02.2011
Address of the item / Adresa poštom: UPRINA VUKA, OJTEČKA 85, 31400 VUKA

Return to / Vratiti: AR

On postal service / Poštanska služba: Stamp of the office retaining the advice / Oznaka iza postmarkiranja treba biti vidljiva

Nature of the item / Vrsta pošiljke: Registered / Registrirano, Insured letter / Pošta osigurana, No. of items / Broj predmeta: 9

AR RF 87 095 112 9 HR

Meets on a destination / Ispružava se na određenu: The item mentioned above has been duly sent / Predmet iznad naveden je pravilno poslat, Signature / Potpis: D.P.

Station / Stanica: GRAD ŽAKOVO, Street and no. / Ulica i br.: Upravni odjel za komunalne djelatnosti i prostorno uređenje, Trg dr. Franje Tuđmana 4, Locality and country / Mjesto i država: 31400 ŽAKOVO, 350-01/20-01/2-19 BAH

On paid service / Plaćeno usluga

Stamp of the office receiving the advice / Oznaka ureda primajućeg uručenja / Obavijesti

| | |
|--|---------------------------|
| Office of posting / Ured za poštom / 31400 JAZKOV | Date / Datum / 14.03.2011 |
| Address of the item / Adresa poštom / UNIVERSAL d.o.o. / V. HOLOVA 68 / 31400 JAZKOV | |

AR

Nature of the item / Vrsta poštom

Registered / Registrirano / Parcel post / Pošta paketa / Insured letter / Osigurano pismo / Registered parcel / Registrirano paketa

Amount / Iznos /

Return to / Vratiti /

Name / Ime / GRAD BAKOVO

Street and No. / Ulica i br. /

Locality and country / Mjesto i zemlja /

350-01/20-01/1-41 BAH

AR RF 87 095 023 9 HR

Meets on a destination / Ispunjava se na odredištu

The item mentioned above has been duly / Članak navedeni iznad je ispravno /

delivered / isporučeno / paid / plaćeno / returned / vraćeno /

Signature / Potpis /

The advice may be signed by the addressee or, if the regulations of the country of destination so provide, by another authorized person. / Obavijest može potpisati primaoca ili, ako to predviđaju propisi zemlje odredišta, drugu osobu koja je ispravno određeno poštovano lice.

FORM 23 (Revizija: 4/2010) Hrvatska pošta

On paid service / Plaćeno usluga

Stamp of the office receiving the advice / Oznaka ureda primajućeg uručenja / Obavijesti

| | |
|---|---------------------------|
| Office of posting / Ured za poštom / 31400 JAZKOV | Date / Datum / 14.03.2011 |
| Address of the item / Adresa poštom / OPDINA / S. Padića 58, 31414 PUNIBREG | |

AR

Nature of the item / Vrsta poštom

Registered / Registrirano / Parcel post / Pošta paketa / Insured letter / Osigurano pismo / Registered parcel / Registrirano paketa

Amount / Iznos /

Return to / Vratiti /

Name / Ime / GRAD BAKOVO

Street and No. / Ulica i br. /

Locality and country / Mjesto i zemlja /

350-01/20-01/1-41 BAH

AR RF 87 095 010 6 HR

Meets on a destination / Ispunjava se na odredištu

The item mentioned above has been duly / Članak navedeni iznad je ispravno /

delivered / isporučeno / paid / plaćeno / returned / vraćeno /

Signature / Potpis /

The advice may be signed by the addressee or, if the regulations of the country of destination so provide, by another authorized person. / Obavijest može potpisati primaoca ili, ako to predviđaju propisi zemlje odredišta, drugu osobu koja je ispravno određeno poštovano lice.

FORM 23 (Revizija: 4/2010) Hrvatska pošta

On paid service / Plaćeno usluga

Stamp of the office receiving the advice / Oznaka ureda primajućeg uručenja / Obavijesti

| | |
|--|---------------------------|
| Office of posting / Ured za poštom / 31400 JAZKOV | Date / Datum / 14.03.2011 |
| Address of the item / Adresa poštom / OPDINA TRAZA / T. HODKOVIĆA 2, 31417 TRAZA | |

AR

Nature of the item / Vrsta poštom

Registered / Registrirano / Parcel post / Pošta paketa / Insured letter / Osigurano pismo / Registered parcel / Registrirano paketa

Amount / Iznos /

Return to / Vratiti /

Name / Ime / GRAD BAKOVO

Street and No. / Ulica i br. /

Locality and country / Mjesto i zemlja /

350-01/20-01/1-41 BAH

AR RF 87 095 035 8 HR

Meets on a destination / Ispunjava se na odredištu

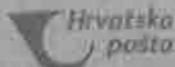
The item mentioned above has been duly / Članak navedeni iznad je ispravno /

delivered / isporučeno / paid / plaćeno / returned / vraćeno /

Signature / Potpis /

The advice may be signed by the addressee or, if the regulations of the country of destination so provide, by another authorized person. / Obavijest može potpisati primaoca ili, ako to predviđaju propisi zemlje odredišta, drugu osobu koja je ispravno određeno poštovano lice.

FORM 23 (Revizija: 4/2010) Hrvatska pošta



Croatian Post Inc. / Hrvatska pošta

ADVICE of receipt/of delivery/of payment / POVRATNICA — Obavijest o prijmu/uručanju/isplati

P-21/CN 07

On postal service / Posluzina služba

Stamp of the office receiving the advice / Oznaka ureda primajućeg uručenja / Oznaka ureda isplate

Office of posting / Ured za poštom / 31400 BAKOVO / Date / Datum / 11.10.2011

Addressee of the item / Adresat / Opcina Senj / Kraljica Marija 2, 31400 SENJ

Nature of the item/vrsta pošiljke

Registered / Registered letter / Registered parcel / Registered letter / Registered parcel / Registered letter / Registered parcel / Registered letter



Meets on a destination / Ispunjava se na adresatu

The item mentioned above has been duly / The item mentioned above has been duly / delivered / delivered / in full / in full / in full / in full


Signature / Potpis / 03.02.2011 / 03.02.2011

AR



Return to / Vratiti / Name / Ime / GRAD BAKOVO / Street and no. / Ulica i br. / Trg dr. Franje Tuđmana 4 / Locality and country / Mjesto i država / 550-01/20-01/1-41 / BAK

CRM 24 0614296 62019 Hrvatska pošta



Croatian Post Inc. / Hrvatska pošta

ADVICE of receipt/of delivery/of payment / POVRATNICA — Obavijest o prijmu/uručanju/isplati

P-21/CN 07

On postal service / Posluzina služba

Stamp of the office receiving the advice / Oznaka ureda primajućeg uručenja / Oznaka ureda isplate

Office of posting / Ured za poštom / 31400 BAKOVO / Date / Datum / 11.10.2011

Addressee of the item / Adresat / Opcina Strazuvacka / B. Laktića 172, 31410 STRAZUVACKA

Nature of the item/vrsta pošiljke

Registered / Registered letter / Registered parcel / Registered letter / Registered parcel / Registered letter / Registered parcel / Registered letter



Meets on a destination / Ispunjava se na adresatu

The item mentioned above has been duly / The item mentioned above has been duly / delivered / delivered / in full / in full / in full / in full

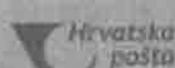
Signature / Potpis / 03.02.2011 / 03.02.2011

AR



Return to / Vratiti / Name / Ime / GRAD BAKOVO / Street and no. / Ulica i br. / Trg dr. Franje Tuđmana 4 / Locality and country / Mjesto i država / 550-01/20-01/1-41 / BAK

CRM 24 0614296 62019 Hrvatska pošta



Croatian Post Inc. / Hrvatska pošta

ADVICE of receipt/of delivery/of payment / POVRATNICA — Obavijest o prijmu/uručanju/isplati

P-21/CN 07

On postal service / Posluzina služba

Stamp of the office receiving the advice / Oznaka ureda primajućeg uručenja / Oznaka ureda isplate

Office of posting / Ured za poštom / 31400 BAKOVO / Date / Datum / 11.10.2011

Addressee of the item / Adresat / Opcina Senj / Kraljica Marija 65, 31400 BAKOVO

Nature of the item/vrsta pošiljke

Registered / Registered letter / Registered parcel / Registered letter / Registered parcel / Registered letter / Registered parcel / Registered letter




Meets on a destination / Ispunjava se na adresatu

The item mentioned above has been duly / The item mentioned above has been duly / delivered / delivered / in full / in full / in full / in full

Signature / Potpis / O.P. / O.P.

AR



Return to / Vratiti / Name / Ime / GRAD BAKOVO / Street and no. / Ulica i br. / Trg dr. Franje Tuđmana 4 / Locality and country / Mjesto i država / 550-01/20-01/1-41 / BAK

CRM 24 0614296 62019 Hrvatska pošta

Office of posting / Prijava poštom: **GRAD BAKOVO** Date / Datum: **01.10.2011**

Address of the item / Adresa poštom: **OPĆINA VIŠKOVCI, Obituška 23, 31401 VIŠKOVCI**



On parcel service / Poštovna služba

Stamp of the office returning the article / Oznaka pošte prihvatanja poštom

Nature of the item / Vrsta poštom:

Registered / Registrirano
 Postal parcel / Poštovna paketa
 Insured letter / Osigurano pismo
 Registered letter / Registrirano pismo

Amount / Iznos: _____

RF 87 095 039 2 HR

Return to / Vratiti:

Name / Ime i prezime ili naziv: **GRAD BAKOVO**

Street and no. / Ulica i br.: _____

Locality and country / Mjesto i država: _____

350-01/20-01/1-41 BA4

Means on a destination / Zbog čega se na određeno:

The item mentioned above has been duty / Predmet iznad naveden ima obvezu:

Collected / Izdano
 Paid / Plaćeno

Signature / Potpis: _____ Date / Datum: **01.10.2011**

The advice may be signed by the addressee or, if the addressee is the customer of the destination, by another authorized person. / Obavijest može potpisati primaoca ili, ako je primaoc korisnik druge pošte, drugo ovlašteno lice u pošti, ostavljajući odgovarajuće oznake.

Can be returned to / Može se vratiti na: _____



Office of posting / Prijava poštom: **GRAD BAKOVO** Date / Datum: **01.10.2011**

Address of the item / Adresa poštom: **OPĆINA VIŠKOVCI, Ulica M. Proljetera i J. Franjevića, 10000 BAKOVO**



On parcel service / Poštovna služba

Stamp of the office returning the article / Oznaka pošte prihvatanja poštom

Nature of the item / Vrsta poštom:

Registered / Registrirano
 Postal parcel / Poštovna paketa
 Insured letter / Osigurano pismo
 Registered letter / Registrirano pismo

Amount / Iznos: _____

RF 87 095 027 3 HR

Return to / Vratiti:

Name / Ime i prezime ili naziv: **GRAD BAKOVO**

Street and no. / Ulica i br.: **Upravljanje za komunalno gospodarstvo i prostorno uređenje, Trg dr. Franje Tuškovića 4, 31403 BAKOVO**

Locality and country / Mjesto i država: _____

350-01/20-01/1-41 BA4

Means on a destination / Zbog čega se na određeno:

The item mentioned above has been duty / Predmet iznad naveden ima obvezu:

Collected / Izdano
 Paid / Plaćeno

Signature / Potpis: _____ Date / Datum: **01.10.2011**

The advice may be signed by the addressee or, if the addressee is the customer of the destination, by another authorized person. / Obavijest može potpisati primaoca ili, ako je primaoc korisnik druge pošte, drugo ovlašteno lice u pošti, ostavljajući odgovarajuće oznake.

Can be returned to / Može se vratiti na: _____



Office of posting / Prijava poštom: **GRAD BAKOVO** Date / Datum: **01.10.2011**

Address of the item / Adresa poštom: **OPĆINA VIŠKOVCI, Ulica M. Proljetera i J. Franjevića 10, 10000 BAKOVO**



On parcel service / Poštovna služba

Stamp of the office returning the article / Oznaka pošte prihvatanja poštom

Nature of the item / Vrsta poštom:

Registered / Registrirano
 Postal parcel / Poštovna paketa
 Insured letter / Osigurano pismo
 Registered letter / Registrirano pismo

Amount / Iznos: _____

RF 80 924 984 3 HR

Return to / Vratiti:

Name / Ime i prezime ili naziv: **GRAD BAKOVO**

Street and no. / Ulica i br.: **Upravljanje za komunalno gospodarstvo i prostorno uređenje, Trg dr. Franje Tuškovića 4, 31400 BAKOVO**

Locality and country / Mjesto i država: _____

350-01/20-01/1-41 BA4

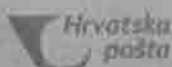
Means on a destination / Zbog čega se na određeno:

The item mentioned above has been duty / Predmet iznad naveden ima obvezu:

Collected / Izdano
 Paid / Plaćeno

Signature / Potpis: _____ Date / Datum: **01.10.2011**

REPUBLICA HRVATSKA / REPUBLIC OF CROATIA



Credit Post Inc.
Hrvatska pošta

ADVICE of receipt of delivery of payment
POVRATNICA — Obavijest o prijmu/urudjenju/isplati

P-21/CN 07

Office of posting: **SIBIDO** **AR** **109321031**

Address of the item: **HRVATSKA POLJOPRIVREDA**
Ul. Jukovlarska 78 10000 ZAGREB

Nature of the item: Registered Registered parcel Registered letter Registered invoice

Meets on a destination: The item complies with the destination The item complies with the destination

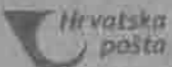
Signature: **REPUBLICA HRVATSKA** | 219 | 11
MINISTARSTVO POLJOPRIVREDE
ZAGREB, Ul. grada Vukovara 78



To be filled in by the sender

Return to: **GRAD ĐAKOVO**
Upravni odjel za komercijalne
delatnosti i poslovanje
Trg dr. Franje Tuđmana 4
31400 ĐAKOVO

350-01/20-01/1-41 8411



Credit Post Inc.
Hrvatska pošta

ADVICE of receipt of delivery of payment
POVRATNICA — Obavijest o prijmu/urudjenju/isplati

P-21/CN 07

Office of posting: **SIBIDO** **AR** **109321031**

Address of the item: **HRVATSKA POLJOPRIVREDA**
Čvrlina 4 10000 ZAGREB

Nature of the item: Registered Registered parcel Registered letter Registered invoice

Meets on a destination: The item complies with the destination The item complies with the destination

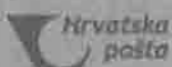
Signature: **REPUBLICA HRVATSKA** | 219 | 11
MINISTARSTVO POLJOPRIVREDE
ZAGREB, Ul. grada Vukovara 78



To be filled in by the sender

Return to: **GRAD ĐAKOVO**
Upravni odjel za komercijalne
delatnosti i poslovanje
Trg dr. Franje Tuđmana 4
31400 ĐAKOVO

350-01/20-01/1-41 8411



Credit Post Inc.
Hrvatska pošta

ADVICE of receipt of delivery of payment
POVRATNICA — Obavijest o prijmu/urudjenju/isplati

P-21/CN 07

Office of posting: **SIBIDO** **AR** **109321031**

Address of the item: **HRVATSKA POLJOPRIVREDA**
AG 24 HRVATSKA POLJOPRIVREDA
Ul. Jukovlarska 78 10000 ZAGREB

Nature of the item: Registered Registered parcel Registered letter Registered invoice

Meets on a destination: The item complies with the destination The item complies with the destination

Signature: **REPUBLICA HRVATSKA** | 219 | 11
MINISTARSTVO POLJOPRIVREDE
ZAGREB, Ul. grada Vukovara 78

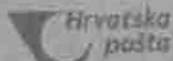


To be filled in by the sender

Return to: **GRAD ĐAKOVO**
Upravni odjel za komercijalne
delatnosti i poslovanje
Trg dr. Franje Tuđmana 4
31400 ĐAKOVO

350-01/20-01/1-41 8411





Croatian Post Inc. / Hrvatska pošta

ADVICE of receipt/of delivery/of payment / POVRATNICA — Obavijest o prijmu/uručenju/isplati

P-21/CN 07

Office of posting: **31000 DAKOVO** Date: **09/20/11**

Address of the item: **HEP PIN card / (Cim Hadrijana 1, 31000)**

Nature of the item: **POSTER**

Registered? Insured? Registered letter?

Amount: _____

AR RF 87 095 019 9 HR

Signature: **Oljelka Krbavac**

The addressee is to be notified by the addressee or if the regulations of the country of destination so provide, by another addressee.



AR

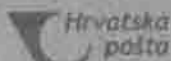
On postal service / Posluzba pošte
Stamp of the office ensuring the advice / Oznaka ureda osiguravajućeg lista / Obratiti pažnju

Return to: **GRAD DAKOVO / (Obavijest o prijmu za bezimenu / (Hadrijana 1, 31000 DAKOVO / (Cim Hadrijana 1, 31000 DAKOVO)**

Street and no: _____

Locality and country: **31000 DAKOVO**

357-01/20-01/1-41 JMH



Croatian Post Inc. / Hrvatska pošta

ADVICE of receipt/of delivery/of payment / POVRATNICA — Obavijest o prijmu/uručenju/isplati

P-21/CN 07

Office of posting: **31000 DAKOVO** Date: **09/20/11**

Address of the item: **JANAF / (M. Karamunika 24, 10000 ZAGREB)**

Nature of the item: **POSTER**

Registered? Insured? Registered letter?

Amount: _____

AR RF 87 095 018 5 HR

Signature: **JANAF**

The addressee is to be notified by the addressee or if the regulations of the country of destination so provide, by another addressee.



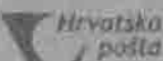
On postal service / Posluzba pošte
Stamp of the office ensuring the advice / Oznaka ureda osiguravajućeg lista / Obratiti pažnju

Return to: **GRAD DAKOVO / (Obavijest o prijmu za bezimenu / (Hadrijana 1, 31000 DAKOVO / (Cim Hadrijana 1, 31000 DAKOVO)**

Street and no: _____

Locality and country: **31000 DAKOVO**

357-01/20-01/1-41 BAH



Croatian Post Inc. / Hrvatska pošta

ADVICE of receipt/of delivery/of payment / POVRATNICA — Obavijest o prijmu/uručenju/isplati

P-21/CN 07

Office of posting: **31000 DAKOVO** Date: **09/20/11**

Address of the item: **ORDINA URBOLJE / (Trg dr. Frana Tuškovića 68, 35210 URBOLJE)**

Nature of the item: **POSTER**

Registered? Insured? Registered letter?

Amount: _____

AR RF 87 095 034 4 HR

Signature: **31000**

The addressee is to be notified by the addressee or if the regulations of the country of destination so provide, by another addressee.

AR

On postal service / Posluzba pošte
Stamp of the office ensuring the advice / Oznaka ureda osiguravajućeg lista / Obratiti pažnju

Return to: **GRAD DAKOVO / (Obavijest o prijmu za bezimenu / (Hadrijana 1, 31000 DAKOVO / (Cim Hadrijana 1, 31000 DAKOVO)**

Street and no: _____

Locality and country: **31000 DAKOVO**

357-01/20-01/1-41 BAH

Office of posting: 21000 HRANO
 Date: 10/10/2011
 Address of the item: 0-3-2, Voj. J. Miskovića 1/10
 21000 DEJCE

AR

On postal service not to be used
 Stamp of the office receiving the advice
 Office for processing advice not to be used

Nature of the item/vrsta pošiljke:
 Registered
 Parcel post
 Insured letter
 Registered letter
 Registered parcel
 Registered letter parcel
 Registered parcel letter
 Registered parcel letter parcel

AR RF 87 095 011 0 HR

Name: GRAD ĐAKOVO
 Street and no: 350-01/20-01/9-47
 Locality and country: ĐAKOVO HR

Meets on a destination/ispunjava se na odredištu:
 The item mentioned above has been duly
 signed/obavijest
 Date: 11/12/11
 Signature: O.M. 09 02 OPUNOMOENIK

The advice may be signed by the addressee or, if the regulations of the country of destination so permit, by another authorized person.
 Can be signed only personal documents if, in accordance with the rules, documents must be signed by the addressee.

On 29 November 2011 Hrvatska pošta

Office of posting: 21000 HRANO
 Date: 07/03/2011
 Address of the item: HEP OAS d.o.o.
 Gledača 083EE, 2134 ulica
 Set L.F. Ševića 19, 21000

AR

On postal service not to be used
 Stamp of the office receiving the advice
 Office for processing advice not to be used

Nature of the item/vrsta pošiljke:
 Registered
 Parcel post
 Insured letter
 Registered letter
 Registered parcel
 Registered letter parcel
 Registered parcel letter
 Registered parcel letter parcel

AR RF 87 095 015 4 HR

Name: GRAD ĐAKOVO
 Street and no: 350-01/20-01/1-41
 Locality and country: ĐAKOVO HR

Meets on a destination/ispunjava se na odredištu:
 The item mentioned above has been duly
 signed/obavijest
 Date: 11/12/11
 Signature: D.L. -07- 7070 OPUNOMOENIK

The advice may be signed by the addressee or, if the regulations of the country of destination so permit, by another authorized person.
 Can be signed only personal documents if, in accordance with the rules, documents must be signed by the addressee.

On 29 November 2011 Hrvatska pošta

Office of posting: 21000 HRANO
 Date: 10/19/2011
 Address of the item: INA d.d. 50 ISTRJE
 1. PROJEKCIJSKA 1477E 1 PUNJ
 Subotica 29 10000 HRKRB

AR

On postal service not to be used
 Stamp of the office receiving the advice
 Office for processing advice not to be used

Nature of the item/vrsta pošiljke:
 Registered
 Parcel post
 Insured letter
 Registered letter
 Registered parcel
 Registered letter parcel
 Registered parcel letter
 Registered parcel letter parcel

AR RF 87 095 017 1 HR

Name: GRAD ĐAKOVO
 Street and no: 350-04/20-01/1-41
 Locality and country: ĐAKOVO HR

Meets on a destination/ispunjava se na odredištu:
 The item mentioned above has been duly
 signed/obavijest
 Date: 10/19/2011
 Signature: 09232011

The advice may be signed by the addressee or, if the regulations of the country of destination so permit, by another authorized person.

On 29 November 2011 Hrvatska pošta

Office of posting
31000 ZARNOVO

Date
01/20/2011

Addressee of the item
D.H. HIG KULTURE
Kolektivno ulje cefid o Cefid
BULICUVA 21 21000 OSOJEK

Nature of the item Vrsta poštom

Registered
Insured
Registered and insured
No of items in package
1



Meets on a destination/ispunjava se na odredištu

The item mentioned above has been duly
insured
Signature
[Signature]

* This advice may be signed by the addressee or by the representative of the country of destination or, in case of a registered parcel, by another authorized person.

Return to Vratiti
GRAD ĐAKOVO
Upravni odjel za komunalno
gospodstvo i prostorno uređenje
Trg dr. Franje Tuđmana 4
31400 ĐAKOVO
350-01/20-01/1-41 B411

Office of posting
31000 ZARNOVO

Date
01/20/2011

Addressee of the item
O-B-2 Uprizme cefid
20 FRONT ulica, grad o a djal
Trg dr. Franje Tuđmana 4, 31000

Nature of the item Vrsta poštom

Registered
Insured
Registered and insured
No of items in package
5



Meets on a destination/ispunjava se na odredištu

The item mentioned above has been duly
insured
Signature
[Signature]
04-03-2011

* This advice may be signed by the addressee or by the representative of the country of destination or, in case of a registered parcel, by another authorized person.

Return to Vratiti
GRAD ĐAKOVO
Upravni odjel za komunalno
gospodstvo i prostorno uređenje
Trg dr. Franje Tuđmana 4
31400 ĐAKOVO
350-01/20-01/1-41 B411

Office of posting
31000 ZARNOVO

Date
01/20/2011

Addressee of the item
HIGPS d.o.o
P.O. OSOJEK
Ulica Hadrijana 3
31000 OSOJEK

Nature of the item Vrsta poštom

Registered
Insured
Registered and insured
No of items in package
5

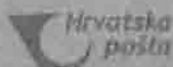


Meets on a destination/ispunjava se na odredištu

The item mentioned above has been duly
insured
Signature
[Signature]

* This advice may be signed by the addressee or by the representative of the country of destination or, in case of a registered parcel, by another authorized person.

Return to Vratiti
GRAD ĐAKOVO
Upravni odjel za komunalno
gospodstvo i prostorno uređenje
Trg dr. Franje Tuđmana 4
31400 ĐAKOVO
350-01/20-01/1-41 B411



Croatian Post Inc.
Hrvatska pošta

ADVICE of receipt/of delivery/of payment
POVRATNICA — Obavijest o prijmu/uručenju/isplati

P-21/CN 07

Office of posting: **51700 Zagreb** Date: **04-03-2021**

Address of the item: **HR INFRASTRUKTURA
Milicaovdica 12
10000 ZAGREB**

Nature of the item/Vrsta pošiljke: Registered Insured Registered and insured

AR RF 87 095 013 7 HR

Signatures: **OPUNDOJENIK**

Date: **04-03-2021**



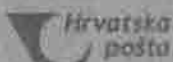
Return to: **Vratiť**

Name: **GRAD BAKOVO**

Street and n°: **Ulica 1. svibnja 100000**

Locality and country: **BAKOVO HRVATSKA**

350-01/20-01/1-41 BAK



Croatian Post Inc.
Hrvatska pošta

ADVICE of receipt/of delivery/of payment
POVRATNICA — Obavijest o prijmu/uručenju/isplati

P-21/CN 07

Office of posting: **51700 Zagreb** Date: **04-03-2021**


Address of the item: **HRVATSKIE CESTE d.o.o.
Sektor za R. i projektiranje
Kovčarstva 10 000**

Nature of the item/Vrsta pošiljke: Registered Insured Registered and insured

AR RF 87 095 032 7 HR

Signatures: **OPUNDOJENIK**

Date: **04-03-2021**



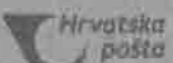
Return to: **Vratiť**

Name: **GRAD BAKOVO**

Street and n°: **Ulica 1. svibnja 100000**

Locality and country: **BAKOVO HRVATSKA**

350-01/20-01/1-41 BAK



Croatian Post Inc.
Hrvatska pošta

ADVICE of receipt/of delivery/of payment
POVRATNICA — Obavijest o prijmu/uručenju/isplati

P-21/CN 07

Office of posting: **51700 Zagreb** Date: **04-03-2021**


Address of the item: **HRVATSKIE CESTE d.o.o.
Raj. civil. zašt. Pod. ujed.
odn. zašt. Div. gornjodol. o.
10000 ZAGREB**

Nature of the item/Vrsta pošiljke: Registered Insured Registered and insured

AR RF 87 095 030 7 HR

Signatures: **OPUNDOJENIK**

Date: **04-03-2021**



Return to: **Vratiť**

Name: **GRAD BAKOVO**

Street and n°: **Ulica 1. svibnja 100000**

Locality and country: **BAKOVO HRVATSKA**

350-01/20-01/1-41 BAK

Hrvatska pošta

Creation Post No. /
Receptni broj

ADVICE of receipt/of delivery/of payment
POVRATNICA — Obavijest o prijmu/uručanju/isplati

P-21/CN 07

Office of issuing
Address: *31100 Zagreb*
Date:
01.10.2019

Address of the item
recipient:
*Putnikova cesta 349
10000 ZAGREB*

Nature of the item/vrsta poštom
 Registered
 Registered
Parcel post
 Registered letter
Amount:
No. of items
in package



Maturity date
Amount:
Maturity date:

Meets on a destination/ispunjava se na odredištu

The item mentioned above has been duly
delivered/ispunjava se
 delivered
 not
Date:
04-03-2021

kinacro
The advice may be signed by the addressee or, if the regulations of the country
of destination or that of the country of origin so permit, by a person authorized to receive it.
The addressee must be present at the time of delivery of the item.



On parcel service
Receptni broj

Return to
Vratiti

Name:
Address:
GRAD DAKOVO
Street and No.
City:
Locality and country:
350-01/20-01/1-41 BAH

Hrvatska pošta

Creation Post No. /
Receptni broj

ADVICE of receipt/of delivery/of payment
POVRATNICA — Obavijest o prijmu/uručanju/isplati

P-21/CN 07

Office of issuing
Address: *31100 Zagreb*
Date:
01.10.2019

Address of the item
recipient:
*HRVATSKE VODE
180 za DUNAV I DONJU DRAVU
Sjeverna ulica 39 10000*

Nature of the item/vrsta poštom
 Registered
 Registered
Parcel post
 Registered letter
Amount:
No. of items
in package



Maturity date
Amount:
Maturity date:

Meets on a destination/ispunjava se na odredištu

The item mentioned above has been duly
delivered/ispunjava se
 delivered
 not
Date:
04-03-2021

HRVATSKE VODE
Vodnogospodarski odjel za
Dunav i donju Dravu

The advice may be signed by the addressee or, if the regulations of the country
of destination or that of the country of origin so permit, by a person authorized to receive it.
The addressee must be present at the time of delivery of the item.



On parcel service
Receptni broj

Return to
Vratiti

Name:
Address:
GRAD DAKOVO
Street and No.
City:
Locality and country:
350-01/20-01/1-41 BAH

Hrvatska pošta

Creation Post No. /
Receptni broj

ADVICE of receipt/of delivery/of payment
POVRATNICA — Obavijest o prijmu/uručanju/isplati

P-21/CN 07

Office of issuing
Address: *31100 Zagreb*
Date:
01.10.2019

Address of the item
recipient:
*IZ ZAVODA ZA PROSTORNO
UREĐENJE
0-8-2, Opatovci*

Nature of the item/vrsta poštom
 Registered
 Registered
Parcel post
 Registered letter
Amount:
No. of items
in package



Maturity date
Amount:
Maturity date:

Meets on a destination/ispunjava se na odredištu

The item mentioned above has been duly
delivered/ispunjava se
 delivered
 not
Date:
04-03-2021



On parcel service
Receptni broj

Return to
Vratiti

Name:
Address:
GRAD DAKOVO
Street and No.
City:
Locality and country:
350-01/20-01/1-41 BAH





JAVNA USTANOVA
ZAVOD ZA PROSTORNO UREĐENJE
OSJEČKO-BARANJSKE ŽUPANIJE
31 000 Osijek, Europska avenija 11

KLASA: 350-02/20-01/3
URBROJ: 2158/85-21-7
U Osijeku, 12. ožujka 2021. godine

REPUBLIKA HRVATSKA
ŽUPANIJA OSJEČKO-BARANJSKA
2121/01-03 GRAD ĐAKOVO

| | | |
|------------------------|------------|-------|
| Prmijeno: 12. 03. 2021 | | |
| Klasifikacijska oznaka | Ustr. Jed. | |
| 350-01/20-01/1 | 04 | |
| Uredbeni broj | Pril. | Vrij. |
| 2158/85-21-48 | | |

GRAD ĐAKOVO

Trg dr. F. Tuđmana 2
31400 Đakovo

**PREDMET: V. Izmjene i dopune Prostornog plana uređenja Grada Đakova
- primjedbe u javnoj raspravi, daju se**

**Veza: KLASA: 350-01/20-01/1; URBROJ: 2121/01-03/04-21-41
od 01. ožujka 2021. godine**

Poštovani,

Grad Đakovo dopisom je obavijestio ovaj Zavod o javnoj raspravi o prijedlogu V. Izmjena i dopuna Prostornog plana uređenja Grada Đakova (u daljnjem tekstu: Izmjena Plana), koja se provodi u vremenu od 5. - 12. ožujka 2021. godine, sukladno Zakonu o prostornom uređenju („Narodne novine“ broj 153/13., 65/17., 114/18., 39/19. i 98/19. - u daljnjem tekstu: Zakon). Digitalni zapis Prijedloga Izmjene plana dostavljen je u prilogu dopisa.

Uvidom u dostavljeno, u javnoj raspravi dajemo primjedbe:

1. na preglednoj karti uskladiti prikaz izmjena i dopuna na karti s tumačem i Obrazloženjem
2. kartografski prikaz 1. uskladiti s kartografskim prikazom 4.I. i Odredbama za provedbu – označiti gospodarsku namjenu kao namjenu u naselju Piškorevci (obrisati oznaku G)
3. na kartografskim prikazima 1. i 4.B.2. simbolima označiti građevine za gospodarenje otpadom tako da simbol predstavlja građevinu, a ne lokaciju (jedan simbol za pretovarnu stanicu, a ne tri) te tumač uskladiti s prikazom na karti (građevine označiti samo simbolom) – razlučiti prikaz izgrađenosti/neizgrađenosti izdvojenog građevinskog područja izvan naselja od prikaza građevina simbolima
4. nejasno je zašto i temeljem čega je obrisana oznaka za napušteno eksploatacijsko polje u naselju Đakovo na kartografskom prikazu 3.B.
5. na svim kartografskim prikazima građevinskih područja 4.A. – 4.K i 4.M - 4.P. u tumaču jasnije označiti i razlikovati zaštitne koridore postojeće infrastrukture od planskih koridora te razdvojiti područja posebnih uvjeta korištenja od područja posebnih ograničenja u korištenju te područja primjene planskih mjera zaštite prema Pravilniku o sadržaju, mjerilima kartografskih prikaza, obveznim prostornim

pokazateljima i standardu elaborata prostornih planova („Narodne novine“ broj 106/98., 39/04. i 45/04.-ispravak)

6. na kartografskom prikazu 4.C. u izdvojenom dijelu građevinskog područja naselja sukladno Zakonu ne može biti neizgrađeni dio građevinskog područja gospodarske namjene. Potrebno je ovu površinu definirati kao izdvojeno građevinsko područje izvan naselja gospodarske namjene.
7. na kartografskom prikazu 4.E. uskladiti opis u tumaču s Odredbama za provedbu i Zakonom (izdvojeni dio građevinskog područja naselja)
8. kartografski prikaz 4.I. uskladiti s Odredbama za provedbu i kartografskim prikazom 3.B. (ukinuta je obveza izrade UPU-a naselja Piškorevci)
9. u Odredbama za provedbu nejasno je temeljem čega su mijenjani pojedini članci (čl. 5., 21., 55., 56., 58., 193., 211. stavak 1., 213., 214.)
10. u Odredbama za provedbu ispraviti greške koje se odnose na članke 93. (pretpostavka je da treba pisati „Skladišne građevine“ ili možda primjerenije „Skladišta“), 144.a stavak 3. (umjesto „najveći“ treba pisati „najviše“), 227.a (oznaka kabelskog 110 kV dalekovoda u podstavku 4.)
11. članak 149. stavak 2. uskladiti s kartografskim prikazima 1. i 4.B.2. na način da se navedu sve građevine prikazane na kartografskim prikazima, odnosno čija je gradnja omogućena u ovom izdvojenom građevinskom području izvan naselja pretovarne stanice Đakovo te propisati uvjete gradnje za sve planirane građevine
12. izmjene u članku 150. nisu u skladu sa Zakonom i PPOBŽ-om. Sukladno Zakonu gradnja golf igrališta i drugih športsko-rekreacijska igrališta na otvorenom s pratećim zgradama može se **planirati** izvan građevinskih područja, što podrazumijeva da je prostornim planovima potrebno odrediti površine na kojima se mogu graditi navedene građevine, a ne da se one mogu graditi bilo gdje. Prenamjena osobito vrijednog i vrijednog obradivog poljoprivrednog zemljišta te šuma i šumskih površina ograničena je člankom 125. PPOBŽ. S ovim u vezi potrebno je preispitati i članak 118. podstavak 3.
13. prethodnu primjedbu potrebno je primijeniti i na članak 171.
14. u članku 241. potrebno je pojasniti stavak 1.
15. u poglavlju pod naslovom „7. GOSPODARENJE OTPADOM“ razdvojiti odredbe koje se odnose na građevine za gospodarenje otpadom u građevinskim područjima naselja i one koje se mogu graditi u izdvojenom građevinskom području izvan naselja pretovarne stanice Đakovo zbog jasnije provedbe i s tim uskladiti članak 149.
16. u članku 287. koristiti nazive planova užih područja (UPU-a) umjesto pozivanje na članke i stavke, zbog jasnoće Odredbi
17. u Obrazloženju Izmjene Plana jasnije obrazložiti i razlučiti *korekcije granica građevinskog područja od proširenja građevinskog područja* – način na koji su

obrazložene pojedine izmjene je zbudjujući, jer se navedeni pojmovi neadekvatno primjenjuju

18. u Obrazloženju Izmjene Plana detaljnije obrazložiti pojedine izmjene i dopune:
- izmjene i dopune 2. – navesti čestice na koje su proširena građevinska područja te dokazati da su građevinska područja sa svojim proširenjima dimenzionirana u skladu s PPOBŽ-om
 - izmjene i dopune 3. – primijeniti prethodnu primjedbu (17.) i prikazati usporedbu površina građevinskih područja prije i nakon crtanja na novim digitalnim katastarskim podlogama i iskazati razliku površina (zbog jasnoće predlažemo tablični prikaz)
 - izmjene i dopune 4. – obrazložiti razlog i potrebu za formiranje izdvojenog građevinskog područja izvan naselja Športsko-rekreacijske zone
 - izmjene i dopune 5. – ova izmjena odnosi se i na kartografske prikaze 4.B.1. i 4.B.2.
 - izmjene i dopune 7. – navesti u kojim dijelovima je Plan usklađivan sa Zakonom (npr. analiza izgrađenih, neizgrađenih i neuređenih dijelova građevinskih područja te izdvojenih dijelova građevinskih područja naselja i izdvojenih građevinskih područja izvan naselja, ažuriranje potrebe izrade planova užih područja, a s tim u vezi i izmjene na kartografskom prikazu 3.B. i sl.)
 - izmjene i dopune 8. – detaljnije obrazložiti situaciju nastalu kao posljedicu izmjene administrativnih granica Grada Đakova (npr. navesti površine koje su povećane ili smanjene prema pojedinim susjednim jedinicama lokalne samouprave i sl.)
19. PPUG Đakova propisati i prikazati planove užih područja u skladu s člankom 76. Zakona

Za potrebe izdavanja mišljenja prema članku 107. Zakona obavezno dostavite ovjereni Konačni prijedlog Izmjene Plana u analognom formatu i njegov digitalni zapis te nacrt odluke o donošenju Izmjene Plana i nacrt pročišćenog teksta odredbi za provedbu.

Napominjemo da ste temeljem članka 112. Zakona, dužni resornom ministarstvu i ovom Zavodu dostaviti prostorni plan u analognom obliku, kao i njegov elektronički oblik u standardu i na mediju propisanom Uredbom o informacijskom sustavu („Narodne novine“ broj 115/15. - u daljnjem tekstu: Uredba).

S poštovanjem,



Na znanje:

- Zavod za prostorno planiranje d.d., Vijenac P. Kolarića 5a, 31000 Osijek



REPUBLIKA HRVATSKA



OSJEČKO-BARANJSKA ŽUPANIJA

UPRAVNI ODJEL ZA PROSTORNO UREĐENJE,

GRADITELJSTVO I ZAŠTITU OKOLIŠA

KLASA: 350-02/20-01/4

URBROJ: 2158/1-16-02-01/03-21-12

Osijek, 12. ožujka 2021.

REPUBLIKA HRVATSKA
ŽUPANIJA OSJEČKO-BARANJSKA
2121/01/03 GRAD ĐAKOVO

| | | |
|------------------------|------------|-------|
| Primijeno: 15-03-2021 | | |
| Klasifikacijska oznaka | Ustr. Jed. | |
| 350-01/21-01/1 | 04 | |
| Urudžbeni broj: | Str. | Vrij. |
| 2158/1-21-50 | | |

GRAD ĐAKOVO
31400 ĐAKOVO
TRG DR. FRANJE TUĐMANA 4

PREDMET: Prijedlog V. Izmjene i dopune Prostornog plana uređenja Grada Đakova
- primjedbe, daju se

VEZA: vaša KLASA: 350-01/20-01/1, URBROJ: 2121/01-03/04-21-41

Dopisom od 01. ožujka 2021. godine obavijestili ste Upravni odjel za prostorno uređenje, graditeljstvo i zaštitu okoliša Osječko-baranjske županije o održavanju javne rasprave o prijedlogu V. Izmjena i dopuna Prostornog plana uređenja Grada Đakova.

Članak 47. prijedloga odredbi za provedbu, kojom se dodaje novi članak 284.b. nije u skladu sa Zakonom o prostornom uređenju („Narodne novine“ broj 153/13, 65/17, 114/18 i 39/19) jer se prostornim planom uređenja grada, odnosno općine ne može zabraniti gradnja.

Sukladno navedenom pozivamo Vas da preformulirate navedeni članak.

Savjetnica za prostorno planiranje
Marina Pavošević, mag.ing.aedif.



HŽ INFRASTRUKTURA

10 000 Zagreb, Mihanovićeve 12

SEKTOR ZA RAZVOJ, PRIPREMU
I PROVEDBU INVESTICIJA I EU
FONDOVA

tel: +385 (0)1 4534538
fax: +385 (0)1 4584885
e-mail: sebastijan.kamenscak@hzinfra.hr
naš broj i znak: 2139/21, 1.3.1. SK
vaš broj i znak: KLASA: 350-01/20-01/1
URBROJ: 2121/01-03/04-21-41
datum: 05.03.2021.

OSJEČKO-BARANJSKA ŽUPANIJA
GRAD ĐAKOVO
Upravni odjel za komunalne
djelatnosti i prostorno uređenje
Trg dr. Franje Tuđmana 4
31400 Đakovo

**Predmet: Prijedlog V. izmjena i dopuna Prostornog plana uređenja Grada Đakova
- Dostava očitovanja o javnoj raspravi**

Temeljem dopisa Grada Đakova, u vezi dostave očitovanja o Prijedlogu V. izmjena i dopuna PPUG Đakova, dostavljamo Vam sljedeće:

Uvidom u Prijedlog V. izmjena i dopuna PPUG Đakova (dostavljen na CD-u), utvrđeno je da su zahtjevi za izradu predmetnog Plana dostavljeni našim dopisom broj 4393/20, 1.3.1. SK od 11. svibnja 2020. godine uvaženi i implementirani.

Nadalje, molimo da se u popisu sektorskih dokumenata i propisa koje treba poštivati pri izradi plana ažurira i zakonska regulativa za područje željezničke infrastrukture, odnosno:

- Zakon o sigurnosti i interoperabilnosti željezničkog sustava (NN 63/20),

S poštovanjem,

**DIREKTOR SEKTORA ZA RAZVOJ, PRIPREMU I
PROVEDBU INVESTICIJA I EU FONDOVA**

Mirko Franović, dipl. ing. građ.



REPUBLIKA HRVATSKA
ŽUPANIJA OSJEČKO-BARANJSKA
GRAD ĐAKOVO
2121/01-03

| | | |
|------------------------|------------|--|
| Primljeno | 16-03-2021 | |
| Klasifikacijska oznaka | | |
| Uvrštbeni broj | 372-21-56 | |

HŽ Infrastruktura d.o.o. ZAGREB, Mihanovićeve 12, TRGOVAČKI SUD U ZAGREBU, MBS: 080590485, OIB 39901919995,
Naziv i sjedište banke: Privredna banka Zagreb d.d., Zagreb, Radnička cesta 50, BROJ RAČUNA: HR4423400091110252804,
TEMELJNI KAPITAL: 224.188.000,00 kuna,
PREDSJEDNIK UPRAVE: Ivan Kršić, dipl. ing. građ.
ČLANOVI UPRAVE: mr. sc. Darko Barišić, dipl. ing.; Nikola Ljuban, dipl. ing.; Krunoslav Papić, dipl. ing.; Marko Z. Žubrinić, dipl. ing.



REPUBLIKA HRVATSKA
MINISTARSTVO KULTURE I MEDIJA

UPRAVA ZA ZAŠTITU KULTURNE BAŠTINE
KONZERVATORSKI ODJEL U OSIJEKU

Klasa: 612-08/11-10/0354

Ur. broj: 532-05-02-05/02-21-20

Osljek, 10. 03. 2021.

2121080

REPUBLIKA HRVATSKA
ŽUPANIJA OSIJEKO-BARANJSKA
GRAD ĐAKOVO

| | | |
|----------------------|------------|-----|
| Primljeno | 16-03-2021 | |
| Klasifikacijski broj | | |
| Ustr. Jed. | 04 | |
| Urad. Plom. broj | | |
| | Pač | Vrh |
| | | |

532-21-55

GRAD ĐAKOVO

Upravni odjel za komunalne djelatnosti i
prostorno uređenje
Đakovo

Predmet: V. Izmjene i dopune PPU-a Grada Đakova
- mišljenje, dostavlja se

U svezi dostavljenog prijedloga V. Izmjena i dopuna PPU-a Grada Đakova i razloga za donošenje iste, obavještavamo vas o primjedbama ovog Odjela:

- Uvidom u V. IID PPUG ĐAKOVO utvrđeno je da nisu navedena zaštićena kulturna dobra, niti je naglašeno kako su na snazi posebni uvjeti zaštite nepokretnog kulturnog dobra koji su važeći i već ugrađeni u PPU Grada Đakova;

- Uvidom u V. IID PPUG ĐAKOVO utvrđeno je da se zaštićena arheološka nalazišta na području Grada Đakova ne nalaze u tekstualnom niti u kartografskom prikazu.

U prilogu je popis arheoloških nalazišta na području Grada Đakova sa kratkim opisom, rasprostiranjem i mjerama zaštite;

- Uvidom u V. IID PPUG ĐAKOVO utvrđeno je da se u tekstualnom i kartografskom dijelu predmetnih IID PPUG Đakovo ne spominju zaštićena kulturna dobra Kompleks Ergele Ivandvor, Z-6548, i Velika (Lauf) staja na Ergeli Ivandvor, Z-6741. U prilogu su kopirana Rješenja o zaštiti navedenih kulturnih dobara.

Po ovlasti ministrice:
Pročelnica:
Ivana Sudić, dipl.ing.arh.



Dostaviti:

- Dokumentacija – ovdje
- Pismohrana - ovdje



REPUBLIKA HRVATSKA
MINISTARSTVO KULTURE

UPRAVA ZA ZAŠTITU KULTURNE BAŠTINE

Klasa : UP/I-612-08/16-06/0081

Urbroj : 532-04-01-03-02/2-16-1

Zagreb, 11. svibnja 2016.

Ministarstvo kulture na temelju članka 12. stavka 1. Zakona o zaštiti i očuvanju kulturnih dobara („Narodne novine“, broj 69/99, 151/03, 157/03, 87/09, 88/10, 61/11, 25/12, 136/12, 157/13, 152/14 i 98/15 – Uredba) i članka 20. stavaka 1. i 2. Pravilnika o obliku, sadržaju i načinu vođenja Registra kulturnih dobara Republike Hrvatske („Narodne novine“, broj 89/11 i 130/13) donosi

R J E Š E N J E

1.

Utvrđuje se da Velika (Lauf) staja na ergeli Ivandvor nedaleko Đakova, koja se nalazi na k. č. 11019 (zk. ul. 11173), k. o. Đakovo, ima svojstvo kulturnoga dobra.

2.

Prostorne međe kulturnoga dobra iz točke 1. izreke ovoga Rješenja određene su k. č. 11019 (zk. ul. 11173), k. o. Đakovo.

Katastarski izvadak Područnog ureda za katastar Osijek, Odjela za katastar nekretnina Đakovo, klasa: 935-06/16-01/45, urbroj: 541-23-04/10-16-2, u mjerilu M=1: 2500, s ucrtanim prostornim međama, sastavni je dio ovoga Rješenja.

3.

Utvrđuje se sljedeći sustav mjera zaštite kulturnoga dobra iz točke 1. ovoga Rješenja:

- zaštitni i drugi radovi na kulturnome dobru iz točke 1. i unutar prostornih međa iz točke 2. izreke ovoga Rješenja mogu se poduzeti samo uz prethodno odobrenje nadležnoga tijela;
- vlasnik kao i drugi imatelj kulturnoga dobra dužan je provoditi sve mjere zaštite koje se odnose na održavanje predmetnoga kulturnog dobra a odredi ih nadležno tijelo;
- predmetno kulturno dobro ili njegovi dijelovi mogu biti predmet kupoprodaje samo pod uvjetima iz članaka 36. - 40. Zakona o zaštiti i očuvanju kulturnih dobara;
- potrebno je sačuvati konstruktivni sklop te izvorno oblikovanje pročelja. Za sve ostale zahvate potrebno je obratiti se nadležnom Konzervatorskom odjelu;
- mogući su samo oni građevinski radovi koji ne mijenjaju osnovni izgled i karakter zgrade te je prilikom izvođenja radova obnove potrebno Veliku (Lauf) staju promatrati kao dio cjeline ergele Ivandvor;
- moguće je unosenje tehničkih i infrastrukturnih rješenja kojima bi se funkcionalnost predmetne zgrade prilagodila suvremenoj tehnologiji konjogojstva.

4.

Predmetno kulturno dobro s prostornim međama iz točke 2. izreke ovoga Rješenja upisat će se u Registar kulturnih dobara Republike Hrvatske – Listu zaštićenih kulturnih dobara pod brojem Z-6741, a upis će se objaviti u „Narodnim novinama“.

5.

Ovo će se Rješenje dostaviti nadležnom katastru i sudu radi zabilježbe u zemljišnim knjigama.

6.

Žalba ne odgađa izvršenje ovoga Rješenja.

Obrazloženje

Đakovačka ergela, danas Državna ergela Đakovo, prvi se puta spominje 1506. godine te se danas svrstava među najstarije u Europi. Za vrijeme biskupa Josipa Juraja Strossmayera Đakovačka ergela doživljava procvat kada u drugoj polovini 19. stoljeća prelazi na gotovo isključivi uzgoj lipicanskih konja. Razvoj ergele nastavlja biskup Ivana Krapac

4. Općinski sud u Osijeku, Stalna služba u Đakovu, Zemljišnoknjižni odjel, Trg dr. Franje Tuđmana 2, 31 400 Đakovo UO
5. Osječko-baranjska županija, Upravni odjel za prostorno uređenje i graditeljstvo, Pape Ivana Pavla II 4, 31 400 Đakovo UO
6. Ministarstvo kulture, Uprava za zaštitu kulturne baštine, Runjaninova 2, 10 000 Zagreb
 - Konzervatorski odjel u Osijeku, Kuhačeva 27, 31 000 Osijek
 - Registar kulturnih dobara RH, ovdje
 - Pismohrana, ovdje



REPUBLIKA HRVATSKA
MINISTARSTVO KULTURE

UPRAVA ZA ZAŠTITU KULTURNE BAŠTINE

Klasa: UP/I-612-08/15-06/0116

Urbroj: 532-04-01-03-02/3-15-1

Zagreb, 2. lipnja 2015.

Ministarstvo kulture na temelju članka 12. stavka 1. Zakona o zaštiti i očuvanju kulturnih dobara („Narodne novine“, broj 69/99, 151/03, 157/03, 87/09, 88/10, 61/11, 25/12, 136/12, 157/13, 152/14) i članka 20. stavaka 1. i 2. Pravilnika o obliku, sadržaju i načinu vođenja Registra kulturnih dobara Republike Hrvatske („Narodne novine“, broj 89/11 i 130/13) donosi

RJEŠENJE

1.

Utvrđuje se da Kompleks ergele Ivandvor kod Đakova, koju čine stале, korali i nekadašnja zgrada radničkih stanova, ima svojstvo kulturnoga dobra.

2.

Prostorne međe kulturnoga dobra iz točke 1. izreke ovoga Rješenja određene su: 11017 (zk. ul. 11247), 11018 (zk. ul. 11172), 11019 (zk. ul. 11173), 11020 (zk. ul. 11202), 11021 (zk. ul. 11246), 11022 (zk. ul. 11174), 11023 (zk. ul. 11171), 11024 (zk. ul. 11186), 12367 (zk. ul. 11182), 12369 (zk. ul. 11181), 12389 (zk. ul. 11438), 12390 (zk. ul. 11221), 12391 (zk. ul. 11208), 12392 (zk. ul. 11209), 12527 (zk. ul. 11297), 12538 (zk. ul. 11203), k. o. Đakovo.

Izvod iz katastarskoga plana Državne geodetske uprave, Područnog ureda za katastar Osijek, Ispostava Đakovo, klasa: 935-06/15-01/54, urbroj: 541-23-4/7-15-2, od 6. ožujka 2015. godine, ucrtanim prostornim međama kulturnoga dobra, sastavni je dio ovoga Rješenja.

3.

Utvrđuje se sljedeći sustav mjera zaštite kulturnoga dobra iz točke 1. ovoga Rješenja:

- zaštitni i drugi radovi na kulturnom dobru iz točke 1. i unutar prostornih međa iz točke 2. izreke ovoga Rješenja mogu se poduzeti samo uz prethodno odobrenje nadležnog tijela;
- vlasnik (imatelj) kulturnoga dobra dužan je provoditi sve mjere zaštite koje se odnose na održavanje predmetnoga kulturnog dobra, a odredi ih nadležno tijelo;
- predmetno kulturno dobro može se prodati samo pod uvjetima iz članaka 36. – 40. Zakona o zaštiti i očuvanju kulturnih dobara;
- potrebno je sačuvati konstruktivni sklop i izvorni izgled pročelja;
- mogući su samo oni građevinski radovi koji ne mijenjaju osnovni izgled i karakter zgrada;
- potrebno je očuvati zelene pojaseve, preporuča se postojeće cmogorične biljne vrste zamijeniti autohtonim listopadnim te prilikom daljnjeg hortikulturnog uređenja saditi autohtone biljne vrste;
- potrebno je sačuvati postojeću izvedbu ograda korala od bagremovih stupaca tradicionalno bijeljenih vapnom;
- urbanu opremu (klupe, koševе za smeće, stalke za bicikle, posude za sezonsko cvijeće, info panoe i sl.) izrađivati od prirodnih materijala; voditi obzira da urbana oprema svojim oblikovanjem, mjestom postavljanja i dimenzijama ne narušava postojeće vizure;
- moguće je zgradu radničkih stanova prenamijeniti u apartmanski smještaj pri čemu je potrebno očuvati izvorni izgled zgrade te izvorni raspored stanova; moguće je unošenje tehničkih i infrastrukturnih rješenja kojima bi se funkcionalnost predmetne zgrade prilagodila novoj namjeni;
- s obzirom na izvorno oblikovanje svih zgrada koje čine kompleks ergele Ivandvor, potrebno je prilikom buduće obnove otvaranjem probnih sondi razmotriti mogućnost čišćenja boje s opeke pjeskarenjem;

drvenih stupova pri podu pojačanih betonskim postamentima, a podupiru stropnu konstrukciju koju čini drveni grednik s daskama. Pojilišta su izgrađena prepuštanjem opeke iz zida te izlivena u betonu. Sačuvani su fenjeri koji su se koristili za osvjetljenje do uvođenja električne energije. Uslijed dotrajalosti izmijenjeni su dijelovi drvene građe i boksovi za konje u središnjem dijelu staje.

Bočne staje za pastuhe različitih dobnih uzrasta smještene su okomito na bočna pročelja *lauf* staje. Sjeveroistočno je smještena staja za pastuhe dimenzija 40 x 7,5m a jugozapadno, na samom ulazu na Ivandvor staja za pastuhe dimenzija 17,45 x 6,3m.

Vrata i prozori na obje bočne staje smješteni su samo na južnoj strani. Dvostrešno krovište ovih dviju staja pokriveno je ravnim glinenim crijepom. U međuprostoru staja nalaze se korali, ograđeno zemljište za slobodan ispust konja. Ograda korala tradicionalno se izrađuje od bagremovog drveta te bijeli vapnom.

Jugoistočno od *lauf* staje i paralelno s njom pruža se zgrada s radničkim stanovima, dimenzija 56,1 x 10,3m. Izvorno je zgrada bila podijeljena na 14 stanova koji su se sastojali iz sobe, kuhinje i ostave te pripadajućeg dijela tavana. Početkom sedamdesetih godina 20. stoljeća od dva je stana napravljen prostor za sastanke i sanitarni čvor.

Stanovi, u kojima su stanovali radnici s obiteljima smješteni su s obje strane zgrade i svaki je rastvoren s tri prozora s kopcima. U stanove se ulazilo iz triju hodnika koji okomito presijecaju zgradu. Sačuvana je sva izvorna stolarija. Pod u sobama je obložen daskama, a u kuhinji i ostavi opekom. U sobama se nalazili zidani štednjaci. Dva nasuprotna stana koristila su jedan dimnjak. Dvostrešno krovište konstruirano u vidu dvostruke stolice pokriveno je ravnim glinenim crijepom. Državna ergela Đakovo namjerava u dijelu zgrade radničkih stanova kroz muzejski postav prikazati svoju povijest i tradiciju konjogojstva.

Jugoistočno uz zgradu stanova nalazi se zgrada zajedničke pušnice s krušnom peći dimenzija 8,5 x 5,5m. Od nekadašnjih svinjaca, dimenzija 10,6 x 2,5m danas je sačuvan i djelomično obnovljen jedan.

U 2006. godini proslavljeno je 500 godina postojanja ergele i 200 godina uzgoja konja lipicanske pasmine u Đakovu. Tim povodom su obnovljena krovšta i obojena pročelja štala. Uređeno je ekonomsko dvorište te izgrađeno parkiralište za automobile i autobuse. Uređeni su prilazni putovi i šetnica do vidikovca, a za potrebe suvenirnice na ulazu u ergelu postavljen je ambar iz 1874. godine čija je unutrašnjost prilagođena novoj namjeni. Kompleks ergele Ivandvor koju čine štale, korali i nekadašnja zgrada radničkih stanova predstavlja značajnu kulturnopovijesnu cjelinu koja prikazuje konjogojstvo početka 20. stoljeća, a čiju vrijednost naglašava cjelovitost funkcije rada te ima svojstvo kulturnog dobra.

Na osnovi predočene dokumentacije i iznesenih činjenica Stručno povjerenstvo za utvrđivanje svojstva kulturnoga dobra, na sjednici održanoj 24. travnja 2015. godine, utvrdilo je da **Kompleks ergele Ivandvor kod Đakova, koju čine štale, korali i nekadašnja zgrada radničkih stanova**, ima svojstvo kulturnoga dobra u smislu članka 7. Zakona o zaštiti i očuvanju kulturnih dobara te se, sukladno članku 12. stavku 4. istoga Zakona, određuje njezin opis u Registar kulturnih dobara Republike Hrvatske – Listu zaštićenih kulturnih dobara (točka 4. izreke ovoga Rješenja).

Prostorne međe kulturnoga dobra (točka 2. izreke Rješenja), sustav mjera zaštite (točka 3. izreke Rješenja) i obveza dostave Rješenja nadležnom katastru i sudu radi zabilježbe u zemljišnim knjigama (točka 5. izreke Rješenja) određeni su sukladno članku 12. stavcima 2. i 4. Zakona o zaštiti i očuvanju kulturnih dobara. Sukladno članku 12. stavku 5. Zakona o zaštiti i očuvanju kulturnih dobara, žalba ne odgađa izvršenje ovoga Rješenja.

Iz navedenih razloga riješeno je kao u izreci.

Uputa o pravnome lijeku:

Protiv ovoga Rješenja može se izjaviti žalba Povjerenstvu za žalbe pri Ministarstvu kulture u roku od 15 dana od njegova primitka. Žalba se predaje ovom tijelu neposredno ili šalje poštom preporučeno, a može se izjaviti i u zapisnik. Za žalbu se, sukladno članku 7. stavku 1. točki 19. Zakona o upravnim pristojbama („Narodne novine“, broj 8/96, 77/96, 95/97, 131/97, 68/98, 66/99, 145/99, 30/2000, 116/2000, 163/2003, 17/2004, 110/2004, 141/2004, 150/2005, 153/2005, 129/2006, 117/2007, 25/2008, 60/2008, 20/2010, 69/2010, 126/2011, 112/2012, 19/2013, 80/2013, 40/2014), ne plaća upravna pristojba.

POMOĆNICA MINISTRA
Sanja Šušter, dipl. ing. arh.

ARHEOLOŠKA NALAZIŠTA NA PODRUČJU IZMJENA I DOPUNA PPU GRADA ĐAKOVA

Na području obuhvata izmjena i dopuna PPU Grada Đakova nalazi se jedanaest (11) zaštićenih arheoloških nalazišta od toga šest (6) registriranih arheoloških nalazišta, pet (5) preventivno zaštićenih arheoloških nalazišta i pet (5) evidentiranih arheoloških nalazišta kojima se ne zna točno mjesto rasprostiranja.

REGISTRIRANI ARHEOLOŠKI LOKALITETI:

1. BUDROVCI „BLATO“ Z- 3746, prapovijesni, antički i srednjovjekovni arheološki lokalitet koji se rasprostire na slijedećim kč.br kč.br. **2164, 2165/1, 2165/2, 2166/1, 2166/2, 2167/1, 2167/2, 2167/3 sve k.o. Budrovci,**

Na ovom zemljištu su 1955. god. izorani ulomci prapovijesne i srednjovjekovne keramike što upućuje na postojanje manjeg naselja u vrijeme starijeg željeznog doba i tijekom srednjeg vijeka. Naknadno je otkrivena keramička peč ovalnog oblika u kojoj su nađeni ulomci keramike od crno, crveno i sivo pečene gline s krupnijim i sitnijim zrcima pijeska. Uz to je otkriveno i nekoliko sitnijih nalaza latinske i rimske pripadnosti. S obzirom na te nalaze vjerojatno se radi o keltsko – ilirskom lokalitetu, a rimski nalazi mogli bi se objasniti blizinom «Štrbinaca».

2. BUDROVCI „SUMBELIJA“ Z-3180, prapovijesni, antički i srednjovjekovni arheološki lokalitet koji se rasprostire na slijedećim kč.br. **1455/1, 1455/3, 1455/4, 1455/2, 1456, 1457/1, 1457/3, 1457/2, 1458, 1459, 1460/1, 1460/2, 1460/3, 1465/1, 1465/2, 1466/1, 1466/2, 1466/3, 1467/1, 1467/2, 2584 sve k.o. Budrovci,**

Ovdje je na blago povišenom terenu prilikom obrade zemljišta pronađena prapovijesna, antička i srednjovjekovna keramika. Nalazi neolitičke keramike upućuju na to da je prvo naselje na ovom lokalitetu osnovano u neolitikumu, a postojanje keramike s obilježjima halštata i latena govori u prilog tome da je naselje na «Sumbeliji» trajalo tijekom cijelog željeznog doba, tek dolaskom Rimljana život nije prekinut. Ulomci srednjovjekovne keramike pokazuju da je se život na lokalitetu nastavio i nakon antike. Arheološki nalazi svjedoče o postojanju dugotrajnog kontinuiteta naseljenosti koji se očituje slojevitim nizom naselja od prapovijesti do srednjeg vijeka.

3. BUDROVCI „ŠTRBINCI“ Z-3811, prapovijesni, antički i srednjovjekovni arheološki lokalitet koji se rasprostire na slijedećim kč.br. **1067, 1068/1, 1068/2, 1069, 1070, 1071, 1072, 1109/1, 1109/2, 1110, 1111/2, 1112, 1113, 1114, 1115, 1116, 1117, 1118, 1119, 1120, 1121, 1122/1, 1122/2, 1122/3, 1122/4, 1123, 2613/2, 2614 sve k.o. Budrovci,**

Arheološki nalazi s lokaliteta „Štrbinci“ pokraj Budrovaca ukazuju na postojanje prapovijesnog naselja sopotske kulture, te antičkog naselja. Nalazi ukazuju na to da se ovdje u rimsko doba nalazilo veće naselje, a nalazi novca koje se datiraju od Augusta do Arkadija potvrđuju kontinuitet tog naselja kroz duže vremensko razdoblje. Naselje na lokalitetu „Štrbinci“ identificira se kao rimska „CERTISSA“ čije postojanje potvrđuju pisani dokumenti. Uz ovo naselje postojale su dvije nekropole, a nakon antike prostor je korišten i tijekom srednjeg vijeka.

4. BUDROVCI „PLUGARIĆ I CRNILOVAC“ R-572, prapovijesni i antički arheološki lokalitet koji se rasprostire na slijedećim kč.br. **221/1, 221/2, 222/1, 222/2, 222/3, 223/1, 223/2, 224/1, 225, 232, 233, 234, 235, 236, 237, 238, 239, 240, 241, 242/1, 243, 244/1, 245/2, 246, 247, 248, 249/2, 250, 251, 252, 253, 254, 255, 256, 257, 258, 259, 261/1, 261/2, 262, 263, 265/1, 265/2, 266, 267, 268, 269, 278, 279, 297/1, 297/2, 297/3, 298, 299, 302, 303, 304/1, 304/2, 305/5, 304/3, 305/4, 304/4, 305/6, 306, 307/1, 307/2, 308/1, 308/2, 336, 309, 310, 311, 312,**

313, 314/1, 314/2, 318, 317, 320, 321, 322, 323, 353, 354, 359, 326, 328, 330, 331, 332, 347, 333, 334, 325, 335, 337, 349, 351/1, 352/2, 338, 348, 350, 339, 340, 341, 343, 344, 345, 346, 353, 355, 356/1, 356/2 i 357/2 k.o. Budrovci

Arheološki nalazi sa ovog lokaliteta ukazuju na postojanje jednog prapovijesnog naselja iz razdoblja neolitika, dok je u antici na ovom lokalitetu najvjerojatnije bila izgrađena neka manja ladanjska vila ili *villae rustica*.

5. ĐAKOVO „IVANDVOR“ R-745, prapovijesni, antički i srednjovjekovni arheološki lokalitet. Prostorne međe arheološkog lokaliteta "Ivandvor" pokraj Đakova obuhvaćene su unutar granice koja započinje u sjeverozapadnom kutu k.č.br. 1665 i ide prema istoku sjevernom stranom k.č.br. 1665, 1667/1, 1662/3, 1662/4, 2661, južnom stranom k.č.br. 2662 od k.č.br. 2661 do k.č.br. 2654, prema jugu zapadnom stranom k.č.br. 2654 ravno preko k.č.br. 2652, prema istoku južnom stranom k.č.br. 2652 od k.č.br. 2647/3 do k.č.br. 2648, prema jugu zapadnom stranom k.č.br. 2648, ravno preko k.č.br. 2633/3, prema istoku južnom stranom k.č.br. 2633/3 od k.č.br. 2635 do k.č.br. 2634/10, prema jugu istočnom stranom k.č.br. 2634/10, ravno preko k.č.br. 2634/21, istočnom stranom k.č.br. 2634/25, prema jugu istočnom stranom k.č.br. 1661/1, prema zapadu južnom stranom k.č.br. 1661/1, 1661/3, sjevernom stranom k.č.br. 1807/2, prema sjeveru istočnom stranom k.č.br. 1668/1 od k.č.br. 1794/4 do k.č.br. 1667/1, zapadnom stranom k.č.br. 1667/1 i k.č.br. 1665 do sjeverozapadnog kuta k.č.br. 1665.

Tijekom 1991. god. provedena su arheološka istraživanja groblja koja su potvrdila pretpostavke i pokazala postojanje manje sakralne građevine. Unutar i oko građevine nalazi se groblje na redove koje se pruža prema šumi Gaj, a može datirati u kasni srednji vijek od oko 1567. do 1812. god. Prilikom terenskog pregleda, otkriveno je prapovijesno naselje sopotske kulture i kasnosrednjovjekovno naselje 13. i 14. stoljeća. Arheološkim istraživanjima koja su uslijedila potvrđeni su raniji zaključci o sopotskom naselju i otkriveno je srednjovjekovno naselje. Uz navedeno, prisutni su i sporadični nalazi novca datirani u 3 – 4. st. koji upućuju na postojanje naselja antičkog razdoblja.

6. ĐAKOVO „ARHEOLOŠKA ZONA GRADA ĐAKOVA“ Z-3371, granice arheološke zone su: južna strana ulice kralja Tomislava do ulice Školski prolaz, zapadnom stranom ulice Školski prolaz do k.č. 7373, sjevernim rubom parcele 7373, 7374, 7375 i 7376, zapadnim rubom parcele 7377/2, do ulice M.Gupca, sjevernom stranom te ulice do k.č. 7385/3, gdje se spušta na Cesarčevu, zapadnom stranom cesarčeve do križanja s Pavičevom, sjevernom stranom Pavičeve do k.č. 8112/1, zapadnim i južnim rubom parcele 8112/12, južnim rubovima parcela 8113/2, 8114/2, 8114/3, zapadnim rubom parcele 8106, sjevernim i zapadnim rubom parcele 8102/1, zapadnim rubovima parcela 8102/1, 8102/2, 8100, sjevernim i istočnim rubom parcele 8098, istočnim rubovima parcela 8094, 8093, 8008, sjevernim rubom parcele 8084 do Preradovičeve, zatim jednom stranom Preradovičeve do k.č. 7398/10, sjevernim i zapadnim rubom k.č. 7398/10 do Gajeve, istočnom stranom Gajeve do križanja s ulicom Luke Botića, tj. Do k.č. 7563/2, zapadnim i sjevernim rubom te parcele preko Palmotičeve, sjevernim rubovima parcela 7419, 7430, 7432, 7439, 7431, 7433, zapadnim rubom parcele 7446; istočnim rubovima parcela 7448, 7457, do ulice Katarine Zrinske. Istočnim rubom parcele 7461, južnim i istočnim rubom parcele 7480/2, sjevernim rubom parcela 7483, 7479, 7477, istočnim rubom parcele 7174 do ulice Stjepana Radića. Južnim i zapadnim rubom parcele 7487 do ulice kardinala Alojzija Stepinca, jugozapadnom stranom te ulice do Gimnazije Braće Ribar tj. K.č. 6038/13, istočnim rubom parcela 6052, 6053, južnom granicom parcele 6054, zapadnom stranom k.č. 6055 te južnim rubom k.č. 6056 do Starčevičeve, zapadnom

stranom Starčevićeve do Ulice bana Josipa Jelačića tj. Do k.č. 8245, sjeveroistočnim rubom parcele 8245, istočnim rubom parcele 6448/2, 6457/1 do Ulice kralja Tomislava.

Arheološka zona grada Đakova pokriva područje srednjovjekovnog Đakova koje je nastalo najvjerojatnije u 9. stoljeću, kako su pokazala arheološka istraživanja. Srednjovjekovno Đakovo sastojalo se od utvrde (castrum) unutar koje se nalazila katedrala i biskupski dvor, utvrđenog dijela mjesta, odnosno trgovište (oppidum, forum, civitas) unutar koje su se nalazile kanoničke kurije i franjevački samostan, te neutvrđenog dijela gdje su se nalazile kuće mještana i župna crkva tj. područje na kojem se nalazila srednjovjekovna crkva sv. Lovre. Upravo na tom području nastalo je najstarije Đakovo i to već u 9. stoljeću.

PREVENTIVNO ZAŠTIĆENI ARHEOLOŠKI LOKALITETI

1. SELCI ĐAKOVAČKI „KAZNICA – RUTAK“ P-2660, prapovijesni srednjovjekovni arheološki lokalitet koji se prostire na slijedećim kč.br. **421/1, 421/8, 421/9, 426/1, 426/2, 426/3, 426/4, 426/5, 426/6,**

Arheološki lokalitet «Kaznica - Rutak» otkriven je prilikom rekognosciranja – terenskog pregleda, u okviru trase autoceste Beli Manastir – Osijek – Svilaj, dionica Đakovo – Sredanci. Lokalitet se nalazi u Selcima Đakovačkim pokraj Đakova, Osječko – baranjska županija. Radi se o lokalitetu koji je bio naseljen tijekom prapovijesti i srednjeg vijeka. Za prapovijesno razdoblje ustanovljeno je postojanje arheoloških nalaza kasnog neolitika – starčevačka i kostolačka kultura; brončanog doba – licenska i južnotransdanubijska inkrustrirana keramika, te naselje kasnog srednjeg vijeka. Sva razdoblja potvrđuje prisutnost arheoloških nalaza. Lokalitet «Kaznica – Rutak» pokazuje da je površina koja se nalazi u okviru trase autoceste dio većeg nalazišta znatnog arheološkog potencijala. Stoga je potrebno zaštititi lokalitet u svrhu očuvanja kulturne baštine koja se nalazi na tom mjestu.

2. SELCI ĐAKOVAČKI „PAJTENICA“ P-2847, prapovijesni i srednjovjekovni arheološki lokalitet koji se rasprostire na slijedećim kč.br. **300/2, 302, 303, 304/1, 304/2, 304/3, 304/4, 304/5, 304/6, 304/8, 304/9, 304/10, 304/11, 305/1, 305/2, 305/3, 305/4, 305/5, 305/6, 306/1, 307/1, 307/2, 307/3, 307/5, 307/6, 310/10, 310/11, 310/12, 314/1, 403/5, 403/6, 403/7, 403/8, 403/9, 403/17, 406/1, 406/2, 406/3, 406/4, 407/1, 407/2, 407/3, 407/5, 407/6, 407/7, 407/8, 407/9, 408, 410, 411/1, 411/2, 412/1, 412/2, 412/3, 423/10, 424/1, 424/2, 424/3, sve k.o. Selci Đakovački,**

Radi se o lokalitetu koji je bio naseljen tijekom prapovijesti i srednjeg vijeka. Za prapovijesno razdoblje ustanovljeno je postojanje arheoloških nalaza eneolitika – lasinjska kultura, koji se datiraju od 4350. do 3640. god. pr. Kr. Za srednji vijek utvrđeno je postojanje naselja koje se datira u 11 – 12. st. Sva razdoblja potvrđuje prisutnost arheoloških nalaza. Lokalitet «Pajtenica» pokazuje da je površina koja se nalazi u okviru trase autoceste dio većeg nalazišta znatnog arheološkog potencijala.

3. NOVI PERKOVCI“KRČAVINA“ P-2819, prapovijesni arheološki lokalitet koji se rasprostire na katastarskim česticama **453, 454, 455/2, 456/1, 457, 458, 459/1, 459/2, 460/1, 460/2, 460/3, 461/1, 461/2, 461/3, 461/4, 461/5, 462, 463/1, 463/2, 463/3, 464/1, 464/2, 464/3, 465/1, 465/2, 465/3, 466/1, 466/2, 467/1, 467/2, 468, 469, 470, 471/1, 471/2, 472/1, 472/2, 472/3, 473, 474/1, 474/2, 475/1, 475/2, 475/3, 475/4, 475/5, 475/6, 479/1,**

479/2, 480, 481, 482/1, 482/2, 483, 484, 485/1, 485/2, 486, 487, 488, 489/1, 489/2, 596 sve k.o. Novi Perkovci

Radi se o lokalitetu na kojem su prisutni arheološki nalazi prapovijesti – neolitik i brončano doba. Za neolitik je ustanovljena prisutnost nalaza srednjeg i kasnog neolitika; starčevačka kultura i sopotska kultura (stupanj IB – II.). Materijal brončanog doba može se većinom pripisati kasnom brončanom dobu – početne faze kulture polja sa žarama, a ima i nalaza koji upućuju na vinkovačku kulturu ranog brončanog doba. Sva razdoblja potvrđuje prisutnost arheoloških nalaza. Lokalitet «Krčavina» pokazuje da je površina koja se nalazi u okviru trase autoceste dio većeg nalazišta znatnog arheološkog potencijala.

4. KUŠEVAC „TOPOLINE“ P-2895, prapovijesni arheološki lokalitet koji se rasprostire na slijedećim kč.br. 531/4, 531/5, 531/6, 531/7, 531/8, 531/9, 531/10, 531/11, 531/12, 531/13, 531/14, 531/15, 531/16, 531/17, 531/18, 531/19, 531/20, 531/21, 531/22, 531/23, 531/24, 531/25, 531/26, 531/27, 531/28, 531/29, 531/30, 531/31, 531/32 sve k.o. Satnica Đakovačka,

Na lokalitetu su prisutni jamski objekti te ulomci keramike koji pripadaju prapovijesnom razdoblju, ali im zbog usitnjenosti nije bilo moguće definirati kulturnu pripadnost. Na osnovi blizine lokaliteta. Na osnovi blizine lokaliteta „Štrosmajerovac – Pustara“ i „Palanka“ koji pripadaju brončanom i mlađem željeznom dobu pretpostavlja se da je i lokalitet „Topolina“ iz tog razdoblja. Arheološki nalazi potvrđuju postojanje prapovijesnog lokaliteta. Lokalitet „Topolina“ pokazuje da je površina koja se nalazi u okviru trase autoceste dio većeg nalazišta znatnog arheološkog potencijala

5. ĐAKOVO „GRABROVAC I“ prapovijesni i antički arheološki lokalitet koji je obuhvaćen linijom koja započinje u sjeveroistočnom kutu k.č.br. 1395/8 i ide prema jugu istočnim rubom k.č.br. 1395/8, 1395/7, 1395/1, 1395/2, 1395/33, 1395/34, 1401/1, 1402/269, 1402/41, prema zapadu sjevernim rubom k.č.br. 1402/43 od k.č.br. 1402/41 do k.č.br. 1402/88, prema sjeveru zapadnim rubom k.č.br. 1402/115, 1402/113, 1402/112, prema sjeveru istočnim rubom k.č.br. 1417 od k.č. br. 1402/112 do sjevernog kuta k.č.br. 1395/23, prema istoku sjevernim rubom k.č. br.1395/23, 1395/22, ravnom linijom od sjeveroistočnog kuta k.č.br. 1395/22, preko k.č.br. 1395/21, 1395/49, 1395/50, 1395/51, 1395/6 i 1395/5 do jugoistočnog kuta k.č.br. 1395/5, prema istoku južnim rubom k.č.br. 1395/4, 1395/31, 1395/32, 1395/3, prema sjeveru zapadnim rubom k.č.br. 1395/35, ravno preko k.č.br. 1395/7, prema zapadu južnim rubom k.č.br. 1395/8 te prema sjeveru zapadnim i sjevernim rubom k.č.br. 1395/8 do sjeveroistočnog kuta k.č.br. 1395/8.

Terenskim pregledom otkriveni su nalazi keramike i litičke izrađevine koji datiraju lokalitet u razdoblje neolitika, eneolitika i ranog brončanog doba sve do mlađeg željeznog doba i antike, a odgovaraju nalazima otkrivenima sustavnim arheološkim istraživanjima na lokalitetu "Grabovac" tijekom 1980-ih. Tijekom 2009. god. istražena je površina gdje su otkriveni nalazi sopotske i badenske kulture, žarni grobovi kasnog brončanog doba i nalazi rimskog razdoblja. Rezultati arheološkog iskopavanja pokazuju kako je potrebno preventivno zaštititi površinu izvan registrirane zone u svrhu očuvanja kulturne baštine koja se nalazi na tom mjestu.

EVIDENTIRANI ARHEOLOŠKI LOKALITETI

Evidentiranim arheološkom lokalitetima nije definiran položaj i rasprostranjenost. Radi njihove daljnje identifikacije te otkrivanja i drugih mogućih nalazišta na području grada Đakova, potrebno je obaviti rekognosciranje terena, detaljno kartiranje i dokumentiranje, temeljem kojih će se odrediti mjere zaštite nalazišta i nalaza.

1. ĐAKOVO „GAJGEROVA PUSTARA“
2. BUDROVCI „GRADINA“
3. BUDROVCI „JABUČANJE“
4. BUDROVCI „VITIKA“
5. ĐURĐANCI – nepoznata lokacija

MJERE ZAŠTITE

Zakonom o zaštiti i očuvanju kulturnih dobara ("NN" 69/99, 151/03, 157/03, 87/09, 88/10, 61/11, 25/12, 136/12, 157/13, 152/14, 98/15, 44/17, 90/18, 32/20, 62/20.) regulirana je između ostalog i zaštita arheoloških nalazišta i nalaza, te se stoga na ove lokalitete koji su registrirani i preventivno zaštićeni, ali i na preostalo područje Grada Đakova primjenjuju se propisane odredbe ovog Zakona.

Na tim lokalitetima svi zemljani radovi moraju se izvesti pod nadzorom i uputama arheologa uz prethodno utvrđene posebne uvjete zaštite i odobrenje Konzervatorskog odjela u Osijeku, koji može propisati i prethodno izvođenje zaštitnih arheoloških iskopavanja i istraživanja. Sva izgradnja na navedenim lokalitetima uvjetovana je rezultatima arheoloških istraživanja, bez obzira na prethodno izdane uvjete i odobrenja.

Evidentiranim arheološkom lokalitetima nije definiran položaj i rasprostranjenost. Radi njihove daljnje identifikacije te otkrivanja i drugih mogućih nalazišta na području grada Đakova, potrebno je obaviti rekognosciranje terena, detaljno kartiranje i dokumentiranje, temeljem kojih će se odrediti mjere zaštite nalazišta i nalaza.

Također, ukoliko bi se na području Grada Đakova prilikom izvođenja građevinskih ili bilo kojih drugih zemljanih radova, naišlo na arheološko nalazište ili nalaze, radove je nužno prekinuti, te o navedenom bez odlaganja obavijestiti Konzervatorski odjel u Osijeku, kako bi se sukladno odredbama Zakona o zaštiti i očuvanju kulturnih dobara poduzele odgovarajuće mjere osiguranja nalazišta i nalaza.

Na području Grada Đakova radi daljnje identifikacije kao i otkrivanja drugih mogućih nalazišta potrebno je obaviti rekognosciranje terena (arheološki pregled područja), detaljno kartiranje i dokumentiranje, temeljem kojih će se odrediti ciljane mjere zaštite nalazišta i nalaza.

Ukoliko se prilikom rekognosciranja terena pronađu nova do sada nepoznata arheološka nalazišta na iste se primjenjuje Zakon o zaštiti i očuvanju kulturnih dobara (NN 69/99, 151/03, 157/03, 87/09, 88/10;) i Pravilnik o arheološkim istraživanjima (NN 102/10).

Novopronađena arheološka nalazišta mogu se koristiti na dosad uobičajeni način, a ukoliko se na istom planira izvođenje građevinskih radova, potrebno je ishoditi posebne uvjete zaštite te prethodno odobrenje Konzervatorskog odjela u Osijeku.

U Osijeku, 10.3.2021.g

Viša stručna savjetnica-konzervatorica
Vlatka Revald-Radolić, dipl.arheologinja

Vlatka Revald-Radolić



REPUBLIKA HRVATSKA
ŽUPANIJA OSJEČKO-BARANJSKA
GRAD ĐAKOVO

2121/01/B

| | |
|--------------------------|------------|
| Primijeno: 15-03-2021 | |
| Klasa: 350-01/20-01/1 | Urbroj: 21 |
| 350-01/20-01/1 | 09 |
| Uredbena broj: 376-21-53 | |

KLASA: 350-05/20-01/129
URBROJ: 376-05-3-21-04
Zagreb, 8. ožujka 2021.

Republika Hrvatska
Osječko-baranjska županija
Grad Đakovo
Upravni odjel za komunalne djelatnosti i prostorno uređenje
Trg dr. Franje Tuđmana 4
31400 ĐAKOVO

**Predmet: V. izmjene i dopune PPUG Đakova
-mišljenje u tijeku javne rasprave**

Veza: Vaš dopis KLASA: 350-01/20-01/1, URBROJ: 2121/01-03/04-21-41 od 1. ožujka 2021.

Poštovani,

Hrvatska regulatorna agencija za mrežne djelatnosti (dalje: HAKOM) zaprimila je vaš dopis kojim tražite da na osnovu članka 97. Zakona o prostornom uređenju (NN br. 153/13, 65/17, 114/18, 39/19 i 98/19) i članka 25. stavka 2. i 3. Zakona o elektroničkim komunikacijama (NN br. 73/08, 90/11, 133/12, 80/13, 71/14 i 72/17) izda mišljenje na prijedlog *V. izmjene i dopune PPUG Đakova* za javnu raspravu.

Uvidom u dostavljeni prijedlog *V. izmjene i dopune PPUG Đakova* za javnu raspravu **potvrđujemo** da na prijedlog nemamo primjedbi.

S poštovanjem,

RAVNATELJ
HRVATSKA REGULATORNA AGENCIJA
ZA MREŽNE DJELATNOSTI
Roberta Frangeša Mihanovića 9
4 ZAGREB
pi od: *Miran Gosta*
mr.sc. **Miran Gosta**

Dostaviti:

1. Naslovu preporučeno



Hrvatski operator prijenosnog sustava d.o.o.

Prijenosno područje Osijek

Služba za upravljanje

Vukovarska cesta 217, 31000 Osijek, Hrvatska

Telefon +385 31 244 787

Telefaks +385 31 213 121

Pošta 31200 Osijek

REPUBLIKA HRVATSKA
OSJEČKO-BARANJSKA ŽUPANIJA
GRAD ĐAKOVO
Upravni odjela za komunalne djelatnosti
i prostorno uređenje
Trg-dr. Franje Tuđmana 4
31400 Đakovo

Klasa: 700/21-07/03
Ur. broj: 3-002-001-02/IP-21-13

DATUM: 10. ožujak 2021.

PREDMET: V. Izmjena i dopuna PPUG Đakova, očitovanje

Poštovani,

Na osnovu obavljenog pregleda stručne dokumentacije, Hrvatski operator prijenosnog sustava d.o.o., Prijenosno područje Osijek, u sklopu svojih nadležnosti vezano za objekte prijenosne mreže (vodovi i transformatorske stanice nazivnog napona 110 kV, 220 kV i 400 kV), a u ovom konkretnom slučaju kao jedan od korisnika predmetnog prostora, donosi slijedeće

OČITOVANJE

Sukladno vašem pozivu, klasa: 350-01/20-01/1, ur. broj: 2121/01-03/04-21-41, zaprimljenog 4.3.2021. godine, ustanovljeno je da Vam je dostavljeno naše mišljenje i prijedlog za V. Izmjene i dopune PPU Grada Đakova dopisom klasa: 700/20-16/159, ur. broj: 3-002-001-02/VE-20-02 od 13.10.2020. godine.

Za eventualne dodatne informacije stojimo Vam na raspolaganju.

S poštovanjem,

REPLUBLIKA HRVATSKA
ŽUPANIJA OSJEČKO-BARANJSKA
GRAD ĐAKOVO
2121/01-03/04-21-41

| | | |
|------------------------|------------|---|
| Primljeno: 15-03-2021 | | |
| Klasifikacijska oznaka | Ustr. Jed. | |
| 350-01/20-01/1 | 04 | |
| | Pr. | 1 |
| 700-20-16-159 | | |

Direktor:

1.  d.o.o. Prijenosno područje Osijek
Mario Popić, dipl.ing.el.

Co:

UPRAVA DRUŠTVA • Predsjednik Uprave Tomislav Plevčić • Članovi Dejan Liović • Zlatko Visković

IBAN HR97 2340 0091 1101 7745 1 • Privredna banka Zagreb • OIB 13148821633
Trgovački sud u Zagrebu • MBS 080617105 •
Temejni kapital u iznosu 4.948.627.300,00 HRK
uplaćen u cijelosti u novcu, stvarima i pravima
www.hops.hr





Istraživanje i proizvodnja nafte i plina
Razrada polja
Odnosi s državnom i lokalnom upravom za IPNP

Lovinčićeva 4
10000 Zagreb

Tel: 385 1 645 0518
Fax: 385 1 645 2522

Naš znak - Re: 001/50457184/10-03-21/0424-105/BK

Datum - Date: 11. ožujka 2021.

REPUBLIKA HRVATSKA
ŽUPANIJA OSJEČKO-BARANJSKA
GRAD ĐAKOVO
2121/01-03

| | | |
|------------------------|------------|-------|
| Primljeno: 11-03-2021 | | |
| Klasifikacijska oznaka | Ustr. Jed. | |
| 350-01/20-01/1 | 04 | |
| Uredbeni broj | Pril | Vrij. |
| 372-2-47 | | |

REPUBLIKA HRVATSKA
OSJEČKO-BARANJSKA ŽUPANIJA
GRAD ĐAKOVO

Upravni odjel za komunalne
djelatnosti i prostorno uređenje

Trg dr. Franje Tuđmana 4
31 400 ĐAKOVO

PREDMET: V. IZMJENA I DOPUNA PROSTORNOG PLANA UREĐENJA GRADA ĐAKOVA
- mišljenje u prilog javnoj raspravi -

Na temelju Vašeg poziva, KLASA: 350-01/20-01/1, URBROJ: 2121/01-03/04-21-41 od 1. ožujka 2021. godine, zaprimljenog u ovaj ured 4. ožujka 2021. godine, a u svezi javne rasprave na Prijedlog V. izmjena i dopuna Prostornog plana uređenja Grada Đakova, dostavljamo Vam naše mišljenje.

Uvidom u materijale Prijedloga V. Izmjena i dopuna Prostornog plana uređenja, objavljene na mrežnoj stranici Grada Đakova (www.djakovo.hr), utvrđeno je da je na kartografskom prikazu 2.B. Infrastrukturni sustavi - Proizvodnja, cijevni transport nafte i plina i plinoopskrba; Energetika, ucrtan magistralni naftovod DN300/50 MOS Đeletovci - US Ruščica, dok neaktivne bušotine Đakovo-1 (Đa-1), Piškorevci-1 (Pkc-1) i Budrovci-1 (Bud-1) nisu ucrtane.

U tekstualnom dijelu Prijedloga Plana za javnu raspravu V. izmjena i dopuna Prostornog plana uređenja potrebno je spomenuti magistralni naftovod i neaktivne bušotine u nadležnosti INA d.d. Istraživanje i proizvodnja nafte i plina.

Slijedom navedenog molimo Vas da prihvatite naše primjedbe vezane na ucrtavanje neaktivnih bušotina u kartografski prikaz te u tekstualnom dijelu spomenete magistralni naftovod i neaktivne bušotine. Na ostale dijelove Prijedloga V. Izmjena i dopuna Prostornog plana uređenja Grada Đakova nemamo primjedbi.

Sretrol

Direktor Odnosa s državnom
i lokalnom upravom za IPNP:



Zvonimir Kaštelanac, dipl.iur.

Dostaviti:

1. Proizvodna regija istočna Hrvatska, direktorica, Željana Kljaić, dipl.ing.;
2. Arhiva, ovdje.

| INA, d.d. | Banka - Bank | Adresa - Address | IBAN broj - IBAN Number | Trgovački sud u Zagrebu |
|--|---|--|--|---|
| Avenija Vukoslava Holjevca 10 10 020 Zagreb p.p. 555 Hrvatska - Croatia Telefon - Telephone +385(1)6450000 Faksa - Fax + 385(1)6452100 | Privredna banka Zagreb d.d. Raiffeisenbank Austria d.d. Zagrebačka banka d.d. OTP banka d.d. ErsteSteiermärkische Bank d.d. Sberbank d.d. BANCA POPOLARE DI SONDRO NATDGS UniCredit Bank Austria AG | Račička cest. 50, 10000 Zagreb Magistralna cesta 89, 10000 Zagreb Trg bana Josipa Jelačića 10, 10000 Zagreb Donatovskoj ulici 51, 21000 Špiš Jadranski trg 2a, 51000 Rijeka Vukoslava 9, 10000 Zagreb Viale Intorcenzo XI n.71, 22300 COMO Avenue Pierre Mendès 30, 75013 Paris Schottengasse 6-8, A-1010 Wien | HR92 2340 0091 1000 2290 2 HR70 2464 0081 1005 1948 9 HR82 2350 0001 1013 0359 5 HR96 2407 0001 1001 8214 8 HR04 2402 0001 1006 8111 4 HR25 2523 0071 1000 8218 3 FI41 0505 0610 9000 0000 0017 340 (EUR) FR76 3000 799988 27 021 672 000 59 AT21 1200 0528 4400 3485 (EUR) AT91 1200 0528 4400 3467 (USD) CH95 0569 0011 0067 4000 2 (EUR) CH25 0569 0011 0067 4000 1 (USD) NL96 1606 0650 7816 38 (EUR) NL20 1606 0020 0370 90 (USD) | Uplaćen temeljni kapital - Paid capital stock 9.000.000.000,00 kn - HRK Broj izdatih dionica / Nominalna vrijednost 10.000.000 / 900,00 kn - HRK Matični broj - Reg. No. 3566243 OIB - 27759560625 PDV identifikacijski broj / VAT identification number HR27759560625 |

Naslov: V. Izmjene i dopune PPUG Đakova

Šalje: Zlatan Mihaljević <Zlatan.Mihaljevic@hrsume.hr>

Datum: 11.3.2021. 9:41

Prima: "e-pisarnica@djakovo.hr" <e-pisarnica@djakovo.hr>

CC: Vlado Jumić <Vlado.Jumic@hrsume.hr>, Zrinko Perić <Zrinko.Peric@hrsume.hr>

Poštovani

Uvidom u dostavljenu dokumentaciju, utvrdili smo da granice obuhvata V. Izmjena i dopuna PPUG Đakova, točka 5.

dijelom obuhvaća dio odsjeka 96a, gospodarske jedinice Đakovački lugovi i gajevi, kč.br. 11146 u k.o. Đakovo.

Zakonom o šumama NN br. 68/18, 115/18, 98/19, 32/20, 145/20. članak 40. regulirana je Izrada i donošenje prostornih planova.

Ukoliko zahvat nije moguće planirati izvan šume i šumskog zemljišta, molimo Vas da imovinsko pravne odnose riješite s vlasnikom.

Pozdrav



Rukovoditelj odjela za ekologiju i zaštitu šuma

mobitel:

telefon:

e-pošta: zlatan.mihaljevic@hrsume.hr

Uprava šuma Osijek

Odjel za ekologiju i zaštitu šuma

Prolaz J. Benešića 1. Osijek

web: www.hrsume.hr



Hrvatske šume d.o.o. nositelj su prestižnog FSC® certifikata za gospodarenje šumama.

Šume su naše najveće prirodno bogatstvo. Čuvajmo naše šume zajedno

i ovu poruku ispišite samo ako je to neophodno.

IZJAVA O ODRICANJU ODGOVORNOSTI:

Sadržaj ove poruke i eventualno priloga sadržanih u poruci namijenjen je isključivo u službene svrhe i može biti dostupan isključivo onim fizičkim osobama, tijelima i pravnim osobama koje imaju potrebu korištenja takvog podatka u službene svrhe i radi obavljanja poslova iz njihova djelokruga, a koji su navedeni kao primatelji. Svako neovlašteno korištenje, objavljivanje, prerada, obrada, reprodukcija, prikazivanje, prenošenje, distribucija, snimanje ili bilo koji drugi oblik neovlaštene uporabe ove poruke je zabranjeno. HŠ d.o.o. ne prihvaća nikakvu odgovornost za eventualnu štetu nastalu primitkom ove poruke te priloga sadržanih u poruci.

DISCLAIMER:

The content of this message and any attachments contained in the message is intended exclusively for official purposes and may be available only to those individuals, bodies and legal persons listed as recipients who have the need to use such information for official purposes and for carrying out tasks within their competence. Any unauthorized use, disclosure, processing, modification, reproduction, display, transmission, distribution, recording, or any other form of unauthorized use of this message is prohibited. HŠ Ltd. does not accept any responsibility for any damage arising from the use of this email or attachments.

REPUBLICA HRVATSKA
ŽUPANIJA OSJEČKO-BARANJSKA
GRAD ĐAKOVO
2121/0103

| | | |
|-------------------------|------------|-------|
| Primljeno: 11-03-2021 | | |
| Klasifikacijska oznaka: | Ustr. Jed. | |
| 350-01/20-01/1 | 04 | |
| Uredžbeni broj: | Pril. | Vrij. |
| 572-01-46 | | |



REPUBLIKA HRVATSKA
MINISTARSTVO UNUTARNJIH POSLOVA
RAVNATELJSTVO CIVILNE ZAŠTITE
PODRUČNI URED CIVILNE ZAŠTITE OSIJEK

KLASA: 350-02/20-01/93
URBROJ: 511-01-380-21-4
Osijek, 8. ožujka 2021.



2121/0103

| | | |
|---|------------|-------|
| REPUBLICA HRVATSKA ŽUPANIJA OSJEČKO-BARANJSKA GRAD ĐAKOVO | | |
| Primijeno: 11-03-2021 | | |
| Klasifikacijska oznaka | Ustr. Jed. | |
| 350-02/20-01/1 | 09 | |
| Uredžbeni broj | Prej. | Vrij. |
| 511-21-45 | | |

GRAD ĐAKOVO
Gradonačelnik Marin Mandarić
TRG DR. FRANJE TUĐMANA 4
31400 Đakovo

**PREDMET: V. Izmjene i dopune Prostornog plana uređenja Grada Đakova
- primjedbe, dostavljaju se**

Veza: Klasa:350-01/20-01/1 i ur.broj:2121/01-03/04-21-41 od 01. ožujka 2021.

Poštovani,

U vezi vašeg dopisa pod gornjom vezom i dostavljene pisane obavijesti o javnoj raspravi u svezi prijedloga V. Izmjene i dopune Prostornog plana uređenja Grada Đakova, dostavljeni su vam zahtjevi koji se odnose na mjere zaštite od elementarnih nepogoda, kako bi se umanjili rizici od velikih nesreća, naš dopis Klasa:350-02/20-01/93, Urbroj:511-01-380-20-2 od 15. svibnja 2020., koje je potrebno primijeniti kod izrade predmetnog Plana. Navedeno se prvenstveno odnosi na mjere zaštite od potresa, poplave te požara.

S obzirom da je Grad Đakovo donio novi dokument Procjenu rizika od velikih nesreća, napominjemo da se kod izmjena i dopuna Prostornog plana uređenja trebaju definirati mjere sukladno usvojenoj Procjeni rizika od velikih nesreća. U Prostornom planu uređenja potrebno je ugraditi i karte rizika od velikih nesreća.

S poštovanjem,

PROČELNIK
Zvonko Grgec

DOSTAVITI:

☐ naslovu, poštom-preporučeno
- pismohrana, ovdje

Primljeno: 12-03-2021

| | | |
|-------------------------|------------|-------|
| Klasifikacijska oznaka: | Ustr. Jed. | |
| 350-01/20-01/1 | 09 | |
| Uredžbeni broj: | Pril. | Vrij. |
| 15-21-49 | | |


ŠALJE: IVAN ZBORIL

PREDMET: Prijedlog za uvrštenje katastarskih čestica broj 9212 i 9218/1 u građevinsko područje K.O.Đakovo.

Poštovani,

Molimo Vas da nam gore navedene čestice uvrstite u građevinsko područje K.O.Đakovo.

Podnositelj zahtjeva:


Ivan Zboril



IZVOD IZ KATASTARSKOG PLANA

Približno mjerilo ispisa 1: 2000



Datum ispisa: 12.03.2021.



REPUBLIKA HRVATSKA
DRŽAVNA GEODETSKA UPRAVA
PODRUČNI URED ZA KATASTAR OSIJEK
ODJEL ZA KATASTAR NEKRETNINA
ĐAKOVO

KLASA: 935-07/21-01/202
URBROJ: 541-25-07/6-21-2
ĐAKOVO, 23.02.2021

PRIJEPIS POSJEDOVNOG LISTA

Katastarska općina: ĐAKOVO (Mbr. 308803)

Posjedovni list: 12898

| Udio | Prezime i ime odnosno tvrtka ili naziv, prebivalište odnosno sjedište upisane osobe | OIB |
|------|---|-----|
| 1/1 | ZBORIL IVAN. | |

Podaci o katastarskim česticama

| Zgr | Dio | Broj katastarske čestice | Adresa katastarske čestice/Način uporabe katastarske čestice/Način uporabe zgrade, naziv zgrade, kućni broj zgrade | Površina/ m2 | Broj D.L. | Posebni pravni režimi | Primjedba |
|--------------------------------------|-----|--------------------------|--|-----------------|-----------|-----------------------|-----------|
| | | 9212 | A.STARČEVIĆA | 574 | 42 | | |
| | | | ORANICA | 574 | | | |
| | | 9218/1 | A. STARČEVIĆA | 22354 | 48 | | |
| | | | ORANICA | 10169 | | | |
| | | | ORANICA | 10169 | | | |
| | | | LIVADA | 2016 | | | |
| Ukupna površina katastarskih čestica | | | | 22928 | | | |

NAPOMENA: Ovaj prijepis posjedovnog lista nije dokaz o vlasništvu na katastarskim česticama upisanim u posjedovnom listu.
Upravna pristojba prema Tar. br. 45.I Tarife upravnih pristojbi Uredbe o Tarifi upravnih pristojbi (»Narodne novine«, br. 8/17, 37/17, 129/17, 18/19 i 97/19) u iznosu od 10,00 kuna naplaćena je u državnim biljezima. Upravna pristojba po tar.br. 1 ne naplaćuje se.

Službena osoba: Sanela Geljić
stručna referentica za geodetske poslove



Na predmetnoj objavi o javnoj raspravi nisu izloženi Tekstualni dijelovi plana nego samo Kartografski prikazi čime nije omogućen jednak uvid svoj zainteresiranoj javnosti.

Lijep pozdrav.

S poštovanjem,
Igor Sivć, struč.spec.ing.aedif.

Sektor za pripremu, građenje i rekonstrukciju
Odjel za strateško planiranje
KLASA: 350-02/20-01/73
URBROJ: 345-400-440-442/516-21-03/DB
Zagreb, 15. 03. 2021. god.

REPUBLIKA HRVATSKA
ŽUPANIJA OSJEČKO-BARANJSKA
GRAD ĐAKOVO
212101/3

| | |
|------------------------|-----------|
| Prijmjeno: 19-03-2021 | |
| Klasifikacijske oznake | Uslr. Jed |
| 350-01/20-01/1 | D4 |
| Uredbeni broj | 4 V. |
| 345-21-58 | |

REPUBLIKA HRVATSKA
OSJEČKO-BARANJSKA ŽUPANIJA
GRAD ĐAKOVO
Upravni odjel za komunalne
djelatnosti
i prostorno uređenje
Trg dr. Franje Tuđmana 4,
31 400 ĐAKOVO

Predmet: V. Izmjene i dopune Prostornog plana uređenja Grada Đakova
- javna rasprava, mišljenje

Zaprimili smo Vaš dopis, KLASA: 350-01/20-01/1, URBROJ: 2121/01-03/04-21-41 od 01. ožujka 2021. godine, kojim ste nas obavijestili o održavanju javne rasprave u postupku izrade V. Izmjena i dopuna Prostornog plana uređenja Grada Đakova.

Temeljem članka 101. Zakona o prostornom uređenju („Narodne novine“ broj 153/13, 65/17, 114/18, 39/19 i 98/19) i članka 82. Zakona o cestama („Narodne novine“ broj 84/11, 22/13, 54/13, 148/13, 92/14 i 110/19) Hrvatske ceste d.o.o. izvršile su pregled izrađene prostorno-planske dokumentacije te daju očitovanje na predložena rješenja cestovne infrastrukture državnog značenja:

1. Postojeće državne ceste **DC 7** G.P. Duboševica (gr. R. Mađarske) – Beli Manastir – Osijek – Đakovo -G.P. Sl. Šamac (gr. BiH), **DC 38** Pakrac (D5) – Požega – Pleternica – Đakovo (D7), **DC 46** Đakovo (D7) – Vinkovci – G.P. Tovarnik (gr. R. Srbije) i **DC 515** Našice (D53) – Đakovo (D7) na području Grada Đakova ucrtane su u Prijedlog plana u skladu s važećom Odlukom o razvrstavanju javnih cesta („Narodne novine“ broj 17/20).
2. Za ucrtane planirane koridore državnih cesta Hrvatske ceste d.o.o. ne posjeduju nikakvu studijsko - projektnu dokumentaciju, te vas molimo da ih označite kao koridore u istraživanju.

S poštovanjem

Direktor Sektora
Darko Šošić, dipl. ing. građ.

Na znanje:
- Pismohrana, ovdje

384828



REPUBLIKA HRVATSKA
MINISTARSTVO OBRANE
ZAGREB

UPRAVA ZA MATERIJALNE RESURSE
SEKTOR ZA VOJNU INFRASTRUKTURU I
ZAŠTITU OKOLIŠA
Služba za vojno graditeljstvo i
energetsku učinkovitost

REPUBLIKA HRVATSKA
ŽUPANIJA OSJEČKO-BARANJSKA
GRAD ĐAKOVO
2121/01-3

| | | | |
|------------------------|------------|-------|--|
| Primljeno | 19-07-2021 | | |
| Klasifikacijska oznaka | Ustr. Jed. | | |
| 350-01/20-01/1 | 03 | | |
| Uredžbeni broj | Pri | Vrij. | |
| 5/2-21-59 | | | |

KLASA: 350-02/21-01/46
URBROJ: 512M3-020201-21-2
Zagreb, 15. ožujka 2021.

OSJEČKO-BARANJSKA ŽUPANIJA
GRAD ĐAKOVO
Trg dr. F. Tuđmana 4
31400 ĐAKOVO

PREDMET: ✓ .. Izmjene i dopune PPUG Đakova,
- očitovanje, dostavlja se

VEZA: Vaš akt KLASA:350-01/20-01/1, URBROJ:2121/01-03/04-21-41
od 01. ožujka 2021.

Aktom iz veze predmeta dostavljena je posebna obavijest o održavanju javne rasprave o prijedlogu V. Izmjena i dopuna Prostornog plana uređenje Grada Đakova.

Temeljem odredbi članka 92. Zakona o obrani („Narodne novine“ broj 73/13, 75/15, 27/16, 110/17, 30/18 i 70/19) i Pravilnika o zaštitnim i sigurnosnim zonama oko vojnih lokacija i građevina („Narodne novine“ broj 122/15) po izvršenom uvidu u dostavljeni prijedlog V. Izmjena i dopuna Prostornog plana uređenje Grada Đakova obavještavamo vas da nemamo primjedbi na isti.

U prijedlogu predmetnog plana zadržana je zona posebne namjene sa zaštitnim i sigurnosnim zonama za vojarnu „3. gardijske brigade Kune“ Đakovo sukladno prethodnim zahtjevima obrane i utvrđenom u važećem planu.

SJ/SZ
Velimir Anić

S poštovanjem,

VODITELJ SLUŽBE
Velimir Anić
Velimir Anić, dipl.ing.geod.

Dostaviti:
- naslovu
- pismohrana



NARUČITELJ PLANA: GRAD ĐAKOVO

IZRADIO: ZAVOD ZA PROSTORNO PLANIRANJE d.d.
OSIJEK

BROJ: 06/2020

**V. IZMJENE I DOPUNE PROSTORNOG PLANA
UREĐENJA GRADA ĐAKOVA
Prijedlog**

ODGOVORI NA PRIMJEDBE S JAVNE RASPRAVE

Odgovorni voditelj:
Vanessa Budač, dipl.ing.arh.



Direktor:
Krunoslav Lipić, dipl.ing.arh.

ZAVOD ZA PROSTORNO PLANIRANJE
d.d.
OSIJEK
Vijeće Pajo Kolarica Sa

Osijek, ožujak 2021.

SADRŽAJ

PRIMJEDBE:

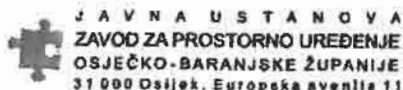
1. Primjedbe Javne ustanove, Zavoda za prostorno uređenje Osječko-baranjske županije, Osijek,
2. Primjedba OBŽ, Upravnog odjela za prostorno uređenje, graditeljstvo i zaštitu okoliša, Osijek,
3. Primjedba Hrvatskih šuma, UPŠ Osijek, Odjel za ekologiju i zaštitu šuma, Osijek,
4. Primjedba MUP-a, RCZ, PU Civilne zaštite Osijek, Osijek,
5. Primjedba Ministarstva kulture i medija, Uprave za zaštitu kulturne baštine, Konzervatorskog odjela u Osijeku, Osijek,
6. Primjedba INA, Istraživanje i proizvodnja nafte i plina, Zagreb,
7. Primjedba iz Knjige primjedbi, Rozalija Tokoić,
8. Primjedba Ivana Zborila,
9. Primjedba Igora Sivća.

ODGOVORI NA PRIMJEDBE:

1. Odgovori na primjedbe Javne ustanove, Zavoda za prostorno uređenje Osječko-baranjske županije, Osijek,
2. Odgovor na primjedbu OBŽ, Upravnog odjela za prostorno uređenje, graditeljstvo i zaštitu okoliša, Osijek,
3. Odgovor na primjedbu Hrvatskih šuma, UPŠ Osijek, Odjel za ekologiju i zaštitu šuma, Osijek,
4. Odgovor na primjedbu MUP-a, RCZ, PU Civilne zaštite Osijek, Osijek,
5. Odgovor na primjedbu Ministarstva kulture, Uprave za zaštitu kulturne baštine, Konzervatorski odjel u Osijeku, Osijek,
6. Odgovor na primjedbu INA, Istraživanje i proizvodnja nafte i plina, Zagreb,
7. Odgovor na primjedbu iz Knjige primjedbi, Rozalija Tokić,
8. Odgovor na primjedbu Ivana Zborila,
9. Odgovor na primjedbu Igora Sivća.

PRIMJEDBE

1. Primjedbe Javne ustanove Zavoda za prostorno uređenje Osječko-baranjske županije, Osijek



①

KLASA: 350-02/20-01/3
 URBROJ: 2158/85-21-7
 U Osijeku, 12. ožujka 2021. godine

GRAD ĐAKOVO

Trg dr. F. Tuđmana 2
 31400 Đakovo

PREDMET: *V. Izmjene i dopune Prostornog plana uređenja Grada Đakova - primjedbe u javnoj raspravi, daju se*

Veza: KLASA: 350-01/20-01/1; URBROJ: 2121/01-03/04-21-41
 od 01. ožujka 2021. godine

Poštovani,

Grad Đakovo dopisom je obavijestio ovaj Zavod o javnoj raspravi o prijedlogu V. Izmjena i dopuna Prostornog plana uređenja Grada Đakova (u daljnjem tekstu: Izmjena Plana), koja se provodi u vremenu od 5. - 12. ožujka 2021. godine, sukladno Zakonu o prostornom uređenju („Narodne novine“ broj 153/13., 65/17., 114/18., 39/19. i 98/19. - u daljnjem tekstu: Zakon). Digitalni zapis Prijedloga Izmjene plana dostavljen je u privitku dopisa.

Uvidom u dostavljeno, u javnoj raspravi dajemo primjedbe:

- ①.1 na preglednoj karti uskladiti prikaz izmjena i dopuna na karti s tumačem i Obrazloženjem
- ①.2 kartografski prikaz 1. uskladiti s kartografskim prikazom 4.1 i Odredbama za provedbu – označiti gospodarsku namjenu kao namjenu u naselju Piškorevci (obrisati oznaku G)
- ①.3. na kartografskim prikazima 1. i 4.B.2. simbolima označiti građevine za gospodarenje otpadom tako da simbol predstavlja građevinu, a ne lokaciju (jedan simbol za pretovarnu stanicu, a ne tri) te tumač uskladiti s prikazom na karti (građevine označiti samo simbolom) – razlučiti prikaz izgrađenosti/neizgrađenosti izdvojenog građevinskog područja izvan naselja od prikaza građevina simbolima
- ①.4. nejasno je zašto i temeljem čega je obrisana oznaka za napušteno eksploatacijsko polje u naselju Đakovo na kartografskom prikazu 3.B.
- ①.5. na svim kartografskim prikazima građevinskih područja 4.A. – 4.K i 4.M - 4.P. u tumaču jasnije označiti i razlikovati zaštitne koridore postojeće infrastrukture od planskih koridora te razdvojiti područja posebnih uvjeta korištenja od područja posebnih ograničenja u korištenju te područja primjene planskih mjera zaštite prema Pravilniku o sadržaju, mjerilima kartografskih prikaza, obveznim prostornim

pokazateljima i standardu elaborata prostornih planova („Narodne novine“ broj 106/98., 39/04. i 45/04.-ispravak)

- 1.6. na kartografskom prikazu 4.C. u izdvojenom dijelu građevinskog područja naselja sukladno Zakonu ne može biti neizgrađeni dio građevinskog područja gospodarske namjene. Potrebno je ovu površinu definirati kao izdvojeno građevinsko područje izvan naselja gospodarske namjene.
- 1.7. na kartografskom prikazu 4.E. uskladiti opis u tumaču s Odredbama za provedbu i Zakonom (izdvojeni dio građevinskog područja naselja)
- 1.8. kartografski prikaz 4.I. uskladiti s Odredbama za provedbu i kartografskim prikazom 3.B. (iskinuta je obveza izrade UPU-a naselja Piškoveci)
- 1.9. u Odredbama za provedbu nejasno je temeljem čega su mijenjani pojedini članci (čl. 5., 21., 55., 56., 58., 193., 211. stavak 1., 213., 214.)
- 1.10. u Odredbama za provedbu ispraviti greške koje se odnose na članke 93. (pretpostavka je da treba pisati „Skladišne građevine“ ili možda primjerenije „Skladišta“), 144.a stavak 3. (umjesto „najveći“ treba pisati „najviše“), 227.a (oznaka kabelskog 110 kV dalekovoda u podstavku 4.)
- 1.11. članak 149. stavak 2. uskladiti s kartografskim prikazima 1. i 4.B.2. na način da se navedu sve građevine prikazane na kartografskim prikazima, odnosno čija je gradnja omogućena u ovom izdvojenom građevinskom području izvan naselja pretovarne stanice Đakovo te propisati uvjete gradnje za sve planirane građevine
- 1.12. izmjene u članku 150. nisu u skladu sa Zakonom i PPOBŽ-om. Sukladno Zakonu gradnja golf igrališta i drugih športako-rekreacijska igrališta na otvorenom s pratećim zgradama može se planirati izvan građevinskih područja, što podrazumijeva da je prostornim planovima potrebno odrediti površine na kojima se mogu graditi navedene građevine, a ne da se one mogu graditi bilo gdje. Prenamjena osobito vrijednog i vrijednog obradivog poljoprivrednog zemljišta te šuma i šumskih površina ograničena je člankom 125. PPOBŽ. S ovim u vezi potrebno je preispitati i članak 118. podstavak 3.
- 1.13. prethodnu primjedbu potrebno je primijeniti i na članak 171.
- 1.14. u članku 241. potrebno je pojašniti stavak 1.
- 1.15. u poglavlju pod naslovom „7. GOSPODARENJE OTPADOM“ razdvojiti odredbe koje se odnose na građevine za gospodarenje otpadom u građevinskim područjima naselja i one koje se mogu graditi u izdvojenom građevinskom području izvan naselja pretovarne stanice Đakovo zbog jasnije provedbe i s tim uskladiti članak 149.
- 1.16. u članku 287. koristiti nazive planova užih područja (UPU-a) umjesto pozivanje na članke i stavke, zbog jasnoće Odredbi
- 1.17. u Obrazloženju Izmjene Plana jasnije obrazložiti i razlučiti korekcije granica građevinskog područja od proširenja građevinskog područja – način na koji su

obrazložene pojedine izmjene je zbunjujući, jer se navedeni pojmovi neadekvatno primjenjuju

1.18.

u Obrazloženju Izmjene Plana detaljnije obrazložiti pojedine izmjene i dopune:

- izmjene i dopune 2. – navesti čestice na koje su proširena građevinska područja te dokazati da su građevinska područja sa svojim proširenjima dimenzionirana u skladu s PPOBŽ-om
- izmjene i dopune 3. – primijeniti prethodnu primjedbu (17.) i prikazati usporedbu površina građevinskih područja prije i nakon crtanja na novim digitalnim katastarskim podlogama i iskazati razliku površina (zbog jasnoće predložemo tablični prikaz)
- izmjene i dopune 4. – obrazložiti razlog i potrebu za formiranje izdvojenog građevinskog područja izvan naselja Športsko-rekreacijske zone
- izmjene i dopune 5. – ova izmjena odnosi se i na kartografske prikaze 4.B.1. i 4.B.2.
- izmjene i dopune 7. – navesti u kojim dijelovima je Plan usklađivan sa Zakonom (npr. analiza izgrađenih, neizgrađenih i neuređenih dijelova građevinskih područja te izdvojenih dijelova građevinskih područja naselja i izdvojenih građevinskih područja izvan naselja, ažuriranje potrebe izrade planova užih područja, a s tim u vezi i izmjene na kartografskom prikazu 3.B. i sl.)
- izmjene i dopune 8. – detaljnije obrazložiti situaciju nastalu kao posljedicu izmjene administrativnih granica Grada Đakova (npr. navesti površine koje su povećane ili smanjene prema pojedinim susjednim jedinicama lokalne samouprave i sl.)

1.19.

PPUG Đakova propisati i prikazati planove užih područja u skladu s člankom 76. Zakona

Za potrebe izdavanja mišljenja prema članku 107. Zakona obavezno dostavite ovjereni Konačni prijedlog Izmjene Plana u analognom formatu i njegov digitalni zapis te nacrt odluke o donošenju Izmjene Plana i nacrt pročišćenog teksta odredbi za provedbu.

Napominjemo da ste temeljem članka 112. Zakona, dužni resornom ministarstvu i ovom Zavodu dostaviti prostorni plan u analognom obliku, kao i njegov elektronički oblik u standardu i na mediju propisanom Uredbom o informacijskom sustavu („Narodne novine“ broj 115/15. - u daljnjem tekstu: Uredba).

S poštovanjem,



Na znanje:

- Zavod za prostorno planiranje d.d., Vijenac P. Kolarića 5a, 31000 Osijek

2. Primjedba OBŽ, Upravnog odjela za prostorno uređenje, graditeljstvo i zaštitu okoliša, Osijek



REPUBLIKA HRVATSKA



OSJEČKO-BARANJSKA ŽUPANIJA

UPRAVNI ODJEL ZA PROSTORNO UREĐENJE,

GRADITELJSTVO I ZAŠTITU OKOLIŠA

KLASA: 350-02/20-01/4

URBROJ: 2158/1-16-02-01/03-21-12

Osijek, 12. ožujka 2021.

2.

REPUBLIKA HRVATSKA
ŽUPANIJA OSJEČKO-BARANJSKA
2121/03 GRAD ĐAKOVO

| | | |
|-------------------------|------------|-----|
| Primljeno: 15-03-2021 | | |
| Klasifikacijska oznaka: | Ustr. Jed. | |
| 350-01/21-01/1 | 04 | |
| Uredbeni broj: | P-1 | Vnj |
| 2158/1-21-50 | | |

GRAD ĐAKOVO
31400 ĐAKOVO
TRG DR. FRANJE TUĐMANA 4

PREDMET: Prijedlog V. Izmjene i dopune Prostornog plana uređenja Grada Đakova
- primjedbe, daju se

VEZA: vaša KLASA: 350-01/20-01/1, URBROJ: 2121/01-03/04-21-41

Dopisom od 01. ožujka 2021. godine obavijestili ste Upravni odjel za prostorno uređenje, graditeljstvo i zaštitu okoliša Osječko-baranjske županije o održavanju javne rasprave o prijedlogu V. Izmjena i dopuna Prostornog plana uređenja Grada Đakova.

Članak 47. prijedloga odredbi za provedbu, kojom se dodaje novi članak 284.b. nije u skladu sa Zakonom o prostornom uređenju („Narodne novine“ broj 153/13, 65/17, 114/18 i 39/19) jer se prostornim planom uređenja grada, odnosno općine ne može zabraniti gradnja.

Sukladno navedenom pozivamo Vas da preformulirate navedeni članak.

Savjetnica za prostorno planiranje
Marina Pavlović, mag.ing.sedif.



3. Primjedba Hrvatskih šuma, UPŠ Osijek, Odjel za ekologiju i zaštitu šuma, Osijek

... i dopune PPUG Đakova

Naslov: V. Izmjene i dopune PPUG Đakova
 Šalje: Zlatan Mihaljević <Zlatan.Mihaljevic@hrsume.hr>
 Datum: 11.3.2021. 9:41
 Prima: "e-pisarnica@djakovo.hr" <e-pisarnica@djakovo.hr>
 CC: Vlado Jumić <Vlado.Jumic@hrsume.hr>, Zrinko Perić <Zrinko.Peric@hrsume.hr>

3

Poštovani

Uvidom u dostavljenu dokumentaciju, utvrdili smo da granice obuhvata V. Izmjena i dopuna PPUG Đakova, točka 5. dijelom obuhvaća dio odsjeka 96a, gospodarske jedinice Đakovački lugovi i gajevi, kč.br. 11146 u k.o. Đakovo.

Zakonom o šumama NN br. 68/18, 115/18, 98/19, 32/20, 145/20. članak 40. regulirana je Izrada i donošenje prostornih planova.

Ukoliko zahvat nije moguće planirati izvan šume i šumskog zemljišta, molimo Vas da imovinsko pravne odnose riješite s vlasnikom.

Pozdrav



Rukovoditelj odjela za ekologiju i zaštitu šuma
 mobitel: \
 telefon:
 e-pošta:

Uprava šuma Osijek
 Odjel za ekologiju i zaštitu šuma
 Prolaz J. Benešića 1. Osijek
 web: www.hrsume.hr



Hrvatske šume d.o.o. nositelj su prestižnog FSC® certifikata za gospodarenje šumama.
 Šume su naše najveće prirodno bogatstvo. Čuvajmo naše šume zajedno
 i ova poruku ispišite samo ako je to neophodno.

IZJAVA O ODRICANJU ODGOVORNOSTI:

Sadržaj ove poruke i eventualno priloga sadržanih u poruci namijenjen je isključivo u službene svrhe i može biti dostupan isključivo onim fizičkim osobama, tijelima i pravnim osobama koje imaju potrebu korištenja takvog podatka u službene svrhe i radi obavljanja poslova iz njihova djelokruga, a koji su navedeni kao primatelji. Svako neovlašteno korištenje, objavljivanje, prerada, obrada, reprodukcija, prikazivanje, prevoženje, distribucija, snimanje ili bilo koji drugi oblik neovlaštena uporabe ove poruke je zabranjeno. HŠ d.o.o. ne prihvaća nikakvu odgovornost za eventualnu štetu nastalu primtkom ove poruke te priloga sadržanih u poruci.

DISCLAIMER:

The content of this message and any attachments contained in the message is intended exclusively for official purposes and may be available only to those individuals, bodies and legal persons listed as recipients who have the need to use such information for official purposes and for carrying out tasks within their competence. Any unauthorized use, disclosure, processing, modification, reproduction, display, transmission, distribution, recording, or any other form of unauthorized use of this message is prohibited. HŠ Ltd. does not accept any responsibility for any damage arising from the use of this email or attachments.

| REPUBLIKA HRVATSKA ŽUPANIJA OSJEKO-SARAJEVSKA 21210103 GRAD ĐAKOVO | | |
|--|-------------|-------|
| Primljeno: | 11-03-2021 | |
| Klasifikacijska oznaka: | Ustr. Jakt. | |
| 350-01/20-01/1 | 04 | |
| Uredbeni broj: | Pril. | Vrij. |
| 572-01-46 | | |

4. Primjedba MUP-a, RCZ, PU Civilne zaštite Osijek, Osijek



REPUBLIKA HRVATSKA
MINISTARSTVO UNUTARNJIH POSLOVA
RAVNATELJSTVO CIVILNE ZAŠTITE
PODRUČNI URED CIVILNE ZAŠTITE OSIJEK

KLASA: 350-02/20-01/93
URBROJ: 511-01-380-21-4
Osijek, 8. ožujka 2021.

4.



| | |
|---|-------------|
| REPUBLIKA HRVATSKA ŽUPANIJA OSJEČKO-BARANJSKA 21210103 GRAD ĐAKOVO | |
| Primljeno: 11-03-2021 | |
| Klasifikacijska oznaka | Ustr. Jed. |
| 350-01/20-01/1 | 04 |
| Uredbeni broj | Pril. Vrij. |
| 511-01-45 | |

GRAD ĐAKOVO
Gradonačelnik Marin Mandarić
TRG DR. FRANJE TUĐMANA 4
31400 Đakovo

PREDMET: V. Izmjene i dopune Prostornog plana uređenja Grada Đakova
- primjedbe, dostavljaju se

Veza: Klasa:350-01/20-01/1 i ur.broj:2121/01-03/04-21-41 od 01. ožujka 2021.

Poštovani,

U vezi vašeg dopisa pod gornjom vezom i dostavljene pisane obavijesti o javnoj raspravi u svezi prijedloga V. Izmjene i dopune Prostornog plana uređenja Grada Đakova, dostavljeni su vam zahtjevi koji se odnose na mjere zaštite od elementarnih nepogoda, kako bi se umanjili rizici od velikih nesreća, naš dopis Klasa:350-02/20-01/93, Urbroj:511-01-380-20-2 od 15. svibnja 2020., koje je potrebno primijeniti kod izrade predmetnog Plana. Navedeno se prvenstveno odnosi na mjere zaštite od potresa, poplave te požara.

S obzirom da je Grad Đakovo donio novi dokument Procjenu rizika od velikih nesreća, napominjemo da se kod izmjena i dopuna Prostornog plana uređenja trebaju definirati mjere sukladno usvojenoj Procjeni rizika od velikih nesreća. U Prostornom planu uređenja potrebno je ugraditi i karte rizika od velikih nesreća.

S poštovanjem,



DOSTAVITI:

naslovu, poštom-preporučeno
- pismohrana, ovdje

5. Primjedba Ministarstva kulture, Uprave za zaštitu kulturne baštine,
Konzervatorskog odjela u Osijeku, Osijek



REPUBLIKA HRVATSKA
MINISTARSTVO KULTURE I MEDIJA

UPRAVA ZA ZAŠTITU KULTURNE BAŠTINE
KONZERVATORSKI ODJEL U OSIJEKU

Klasa: 612-08/11-10/0354
Ur. broji: 53-25-02-05/02-11-20
Osijek, 10. 03. 2021.

GRAD ĐAKOVO
Upravni odjel za komunalne djelatnosti i
prostorno uređenje
Đakovo

Predmet: V. izmjene i dopuna PPU-a Grada Đakova
- mišljenje, dostavlja se

U svezi dostavljenog prijedloga V. izmjena i dopuna PPU-a Grada Đakova i razloga za donošenje iste, obavještavamo vas o primjedbama ovog Odjela:

- Uvidom u V. IID PPUG ĐAKOVO utvrđeno je da nisu navedena zaštićena kulturna dobra, niti je naglašeno kako su na snazi posebni uvjeti zaštite nepokretnog kulturnog dobra koji su važeći i već ugrađeni u PPU Grada Đakova;

- Uvidom u V. IID PPUG ĐAKOVO utvrđeno je da se zaštićena arheološka nalazišta na području Grada Đakova ne nalaze u tekstualnom niti u kartografskom prikazu.

U prilogu je popis arheoloških nalazišta na području Grada Đakova sa kratkim opisom, rasprostranjem i mjerama zaštite;

- Uvidom u V. IID PPUG ĐAKOVO utvrđeno je da se u tekstualnom i kartografskom djelu predmetnih IID PPUG Đakovo ne spominju zaštićena kulturna dobra Kompleks Ergele Ivandvor, Z-6548, i Velika (Lanf) staja na Ergeli Ivandvor, Z-6741. U prilogu su kopirana Rješenja o zaštiti navedenih kulturnih dobara.

Po ovlasti ministricе:
Pročelnica
Ivana Sudić, dipl. ing. arh.



Dostaviti:

- Dokumentacija – ovdje
- Pismohrana - ovdje

(5)

| | |
|------------------------|-----------|
| Prisvojeno: 18-03-2021 | |
| Klasifikacijski znak | Ush. Jed. |
| 550 7/20-21/1 | 04 |
| Uređivanje: 532 21-55 | Pril. Vr. |



REPUBLIKA HRVATSKA
MINISTARSTVO KULTURE

UPRAVA ZA ZAŠTITU KULTURNE BAŠTINE
Klasa : UP/I-612-08/16-06/0081
Urbroj : 532-04-01-03-02/2-16-1
Zagreb, 11. svibnja 2016.

Z-6741

27.05. 2016

Ministarstvo kulture na temelju članka 12. stavka 1. Zakona o zaštiti i očuvanju kulturnih dobara („Narodne novine“, broj 69/99, 151/03, 157/03, 87/09, 88/10, 61/11, 25/12, 136/12, 157/13, 152/14 i 98/15 – Uredba) i članka 20. stavka 1. i 2. Pravilnika o obliku, sadržaju i načinu vođenja Registra kulturnih dobara Republike Hrvatske („Narodne novine“, broj 89/11 i 130/13) donosi

R J E Š E N J E

1.
Utvrđuje se da Velika (Lauß) staja na ergeli Ivandvor nedaleko Đakova, koja se nalazi na k. č. 11019 (z.k. ul. 11173), k. o. Đakovo, ima svojstvo kulturnoga dobra.

2.
Prostorne međe kulturnoga dobra iz točke 1. izreke ovoga Rješenja određene su k. č. 11019 (z.k. ul. 11173), k. o. Đakovo.

Katastarski izvadak Područnog ureda za katastar Osijek, Odjela za katastar nekretnina Đakovo, klasa: 935-06/16-01/45, urbroj: 541-23-04/10-16-2, u mjerilu M=1: 2500, s ucrtanim prostornim međama, sastavni je dio ovoga Rješenja.

3.
Utvrđuje se sljedeći sustav mjera zaštite kulturnoga dobra iz točke 1. ovoga Rješenja:

- zaštitni i drugi radovi na kulturnome dobru iz točke 1. i unutar prostornih međa iz točke 2. izreke ovoga Rješenja mogu se poduzeti samo uz prethodno odobrenje nadležnoga tijela;
- vlasnik kao i drugi imatelj kulturnoga dobra dužan je provoditi sve mjere zaštite koje se odnose na održavanje predmetnoga kulturnog dobra, a određi ih nadležno tijelo;
- predmetno kulturno dobro ili njegovi dijelovi mogu biti predmet kupoprodaje samo pod uvjetima iz članka 36. - 40. Zakona o zaštiti i očuvanju kulturnih dobara;
- potrebno je sačuvati konstruktivni sklop te izvorno oblikovanje pročelja. Za sve ostale zahtjeve potrebno je obratiti se nadležnom Konzervatorskom odjelu;
- mogući su samo oni građevinski radovi koji ne mijenjaju osnovni izgled i karakter zgrade te je prilikom izvođenja radova obnove posebno Veliku (Lauß) staju promatrati kao dio cjeline ergale Ivandvor;
- moguće je uvođenje tehničkih i infrastrukturnih rješenja kojima bi se funkcionalnost predmetne zgrade prilagodila suvremenoj tehnologiji korištenja.

4.
Predmetno kulturno dobro s prostornim međama iz točke 2. izreke ovoga Rješenja upisat će se u Registar kulturnih dobara Republike Hrvatske – Listu zaštićenih kulturnih dobara pod brojem Z-6741, a upis će se objaviti u „Narodnim novinama“.

5.
Ovo će se Rješenje dostaviti nadležnom katastru i sudu radi zabilježbe u zemljišnim knjigama.

6.
Žalba ne odgađa izvršenje ovoga Rješenja.

Obrazloženje

Đakovačka ergela, danas Državna ergela Đakovo, prvi se puta spominje 1506. godine te se danas svrstava među najstarije u Europi. Za vrijeme biskupa Josipa Juraja Strossmayera Đakovačka ergela doživljava procvat kada u drugoj polovini 19. stoljeća prelazi na gotovo isključivi uzgoj lipicanskih konja. Razvoj ergele nastavlja biskup Ivana Krapac

4. Općinski sud u Osijeku, Stalna služba u Đakovu, Zemljišnoknjižni odjel, Trg dr. Franje Tuđmana 2, 31 400 Đakovo UO
 5. Osječko-baranjska županija, Upravni odjel za prostorno uređenje i graditeljstvo, Pape Ivana Pavla (I 4, 3) 400 Đakovo UO
 6. Ministarstvo kulture, Uprava za zaštitu kulturne baštine, Runjaninova 2, 10 000 Zagreb
- Konzervatorski odjel u Osijeku, Kuhačeva 27, 31 000 Osijek
 - Register kulturnih dobara RH, ovdje
 - Pliomobrama, ovdje

2-6548

18.06.2015 ur. A. H. H. H. H.
DOKUMENTACIJA

REPUBLIKA HRVATSKA
MINISTARSTVO KULTURE

UPRAVA ZA ZAŠTITU KULTURNE BAŠTINE
Klasa: UP/A-612-08/15-06/0116
Urbroj: 532-04-01-03-02/3-15-1
Zagreb, 2. lipnja 2015.

Ministarstvo kulture na temelju članka 12. stavka 1. Zakona o zaštiti i očuvanju kulturnih dobara („Narodne novine“, broj 69/99, 151/03, 157/03, 87/09, 88/10, 61/11, 25/12, 136/12, 157/13, 152/14) i članka 20. stavaka 1. i 2. Pravilnika o obliku, sadržaju i načinu vođenja Registra kulturnih dobara Republike Hrvatske („Narodne novine“, broj 89/11 i 130/13) donosi

RJEŠENJE

1. Utvrđuje se da Komplex ergele Ivandvor kod Đakova, koju čine Hale, korali i nekadašnja zgrada radničkih stanova, ima svojstvo kulturnoga dobra.

2. Prostorne međe kulturnoga dobra iz točke 1. izreke ovoga Rješenja određene su: 11017 (z.k. ul. 11247), 11018 (z.k. ul. 11172), 11019 (z.k. ul. 11173), 11020 (z.k. ul. 11202), 11021 (z.k. ul. 11246), 11022 (z.k. ul. 11174), 11023 (z.k. ul. 11171), 11024 (z.k. ul. 11186), 12367 (z.k. ul. 11182), 12369 (z.k. ul. 11181), 12369 (z.k. ul. 11438), 12390 (z.k. ul. 11221), 12391 (z.k. ul. 11208), 12392 (z.k. ul. 11209), 12527 (z.k. ul. 11297), 12538 (z.k. ul. 11203), k. o. Đakovo.

Izvod iz katastarskoga plana Državna geodetske uprave, Područnog ureda za katastar Osijek, Ipostava Đakovo, klasa: 935-06/15-01/54, urbroj: 541-23-4/7-15-2, od 6. ožujka 2015. godine, ucrtanim prostornim međama kulturnoga dobra, sastavni je dio ovoga Rješenja.

3. Utvrđuje se sljedeći sustav mjera zaštite kulturnoga dobra iz točke 1. ovoga Rješenja:

- zaštitni i drugi radovi na kulturnom dobru iz točke 1. i unutar prostornih međa iz točke 2. izreke ovoga Rješenja mogu se poduzeti samo uz prethodno odobrenje nadležnog tijela;
- vlasnik (imatelj) kulturnoga dobra dužan je provoditi sve mjere zaštite koje se odnose na održavanje predmetnoga kulturnoga dobra, a odredi ih nadležno tijelo;
- predmetno kulturno dobro može se prodati samo pod uvjetima iz članka 36. – 40. Zakona o zaštiti i očuvanju kulturnih dobara;
- potrebno je sačuvati konstruktivni aklop i izvorni izgled pročelja;
- mogući su samo oni građevinski radovi koji ne mijenjaju osnovni izgled i karakter zgrada;
- potrebno je očuvati zelene pojaseve, preporuča se postojeće crnogorične biljne vrste zamijeniti autohtonim listopadnim te prilikom daljnjeg hortikulturnog uređenja saditi autohtone biljne vrste;
- potrebno je sačuvati postojeću izvedbu ograda korala od bagremovih stupaca tradicionalno bijelijem vapnom;
- urbanu opremu (klupe, koševci za smeće, stanke za bicikle, posude za sezonsko cvijeće, info panoe i sl.) izrađivati od prirodnih materijala; voditi obzira da urbana oprema svojim oblikovanjem, mjestom postavljanja i dimenzijama ne narušava postojeće vizure;
- moguće je zgradu radničkih stanova prenamijeniti u apartmanski smještaj pri čemu je potrebno očuvati izvorni izgled zgrade te izvorni raspored stanova; moguće je unosenje tehničkih i infrastrukturnih rješenja kojima bi se funkcionalnost predmetne zgrade prilagodila novoj namjeni;
- s obzirom na izvorno oblikovanje svih zgrada koje čine kompleks ergele Ivandvor, potrebno je prilikom buduće obnove otvaranjem probnih sondi razmotriti mogućnost čišćenja boje s opeke pjeskarenjem;

drvenih stupova pri podu pojačanih betonskim postamentima, a podupiru stropnu konstrukciju koju čini drveni grebalk s daskama. Pojilišta su izgrađena prepuštanjem opeke iz zida te izlivena u betonu. Sačuvani su fenjeri koji su se koristili za osvjetljenje do uvođenja električne energije. Uslijed dotrajalosti izmijenjeni su dijelovi drvene grade i boksovi za konje u središnjem dijelu staje.

Bočne staje za pastuhe različitih dobnih uzrasta smještene su okomito na bočna pročelja *lauf* staje. Sjeveroistočno je smještena staja za pastube dimenzija 40 x 7,5m a jugozapadno, na samom ulazu na Ivandvor staja za pastube dimenzija 17,45 x 6,3m.

Vrata i prozori na obje bočne staje smješteni su samo na južnoj strani. Dvostrešno krovlište ovih dviju staja pokriveno je ravnim glinenim crijepom. U međuprostoru staja nalaze se korali, ograđeno zemljište za slobodan ispast konja. Ograda korala tradicionalno se izrađuje od bagremovog drveta te bijel vapnom.

Jugoistočno od *lauf* staje i paralelno s njom pruža se zgrada s radničkim stanovima, dimenzija 56,1 x 10,3m. Izvorno je zgrada bila podijeljena na 14 stanova koji su se sastojali iz sobe, kuhinje i ostave te pripadajućeg dijela tavana. Početkom sedamdesetih godina 20. stoljeća od dva je stana napravljen prostor za amatnike i sanitarni čvor.

Stanovi, u kojima su stanovali radnici s obiteljima smješteni su s obje strane zgrade i svaki je rastvoren s tri prozora s kapecima. U stanove se ulazilo iz triju hodnika koji okomito presjecaju zgradu. Sačuvana je sva izvorna stolarija. Pod u sobama je obložen daskama, a u kuhinji i ostavi opelcom. U sobama se nalazili zidani štednjaci. Dva nasuprota stana koristila su jedan dimnjak. Dvostrešno krovlište konstruirano u vidu dvostruke stolice pokriveno je ravnim glinenim crijepom. Državna ergela Đakovo namjerava u dijelu zgrade radničkih stanova kroz muzejski postav prikazati svoju povijest i tradiciju konjogojstva.

Jugoistočno uz zgradu stanova nalazi se zgrada zajedničke pušnice s krušnom peći dimenzija 8,5 x 5,5m. Od nekadašnjih svajaca, dimenzija 10,6 x 2,5m danas je sačuvan i djelomično obnovljen jedan.

U 2006. godini proslavljeno je 500 godina postojanja ergela i 200 godina uzgoja konja lipicanske pasmine u Đakovu. Tim povodom su obnovljena krovlišta i obojena pročelja štala. Urađeno je ekonomsko dvorlište te izgrađeno parkiralište za automobile i autobuse. Uređeni su prilazni putovi i betnica do vidikovca, a za potrebe suvenirnice na ulazu u ergelu postavljen je smbar iz 1874. godine čija je unutrašnjost prilagođena novoj namjeni. Kompleks ergela Ivandvor koju čine štale, korali i nekadašnja zgrada radničkih stanova predstavlja značajnu kulturnopovijesnu cjelinu koja prikazuje konjogojstvo početka 20. stoljeća, a čiju vrijednost naglašava cjelovitost funkcije rada te ima svojstvo kulturnog dobra.

Na osnovi predočene dokumentacije i iznesenih činjenica Stručno povjerenstvo za utvrđivanje svojstva kulturnoga dobra, na sjednici održanoj 24. travnja 2015. godine, utvrdilo je da Kompleks ergela Ivandvor kod Đakova, koja čine štale, korali i nekadašnja zgrada radničkih stanova, ima svojstvo kulturnoga dobra u smislu članka 7. Zakona o zaštiti i očuvanju kulturnih dobara te se, sukladno članku 12. stavku 4. istoga Zakona, određuje njezin opis u Registar kulturnih dobara Republike Hrvatske – Listu zaštićenih kulturnih dobara (točka 4. izreka ovoga Rješenja).

Prostorne među kulturnoga dobra (točka 2. izreke Rješenja), sustav mjera zaštite (točka 3. izreke Rješenja) i obveza dostave Rješenja nadležnom katastru i sudu radi zabilježbe u zemljišnim knjigama (točka 5. izreke Rješenja) određeni su sukladno članku 12. stavcima 2. i 4. Zakona o zaštiti i očuvanju kulturnih dobara. Sukladno članku 12. stavku 5. Zakona o zaštiti i očuvanju kulturnih dobara, žalba ne odgađa izvršenje ovoga Rješenja.

Iz navedenih razloga riješeno je kao u izreci.

Uputa o pravnom lijeku:

Protiv ovoga Rješenja može se izjaviti žalba Povjerenstvu za žalbe pri Ministarstvu kulture u roku od 15 dana od njegova primitka. Žalba se predaje ovom tijelu neposredno ili šalje poštom preporučeno, a može se izjaviti i u zapisnik. Za žalbu se, sukladno članku 7. stavku 1. točki 19. Zakona o upravnim pritojbama („Narodne novine“, broj 8/96, 77/96, 95/97, 131/97, 68/98, 66/99, 145/99, 30/2000, 116/2000, 163/2003, 17/2004, 110/2004, 141/2004, 150/2005, 153/2005, 129/2006, 117/2007, 25/2008, 60/2008, 20/2010, 69/2010, 126/2011, 112/2012, 19/2013, 80/2013, 40/2014), ne plaća upravna pristojba.



ARHEOLOŠKA NALAZIŠTA NA PODRUČJU IZMJENA I DOPUNA PPU GRADA ĐAKOVA

Na području obuhvata Izmjena i dopuna PPU Grada Đakova nalazi se jedanaest (11) zaštićenih arheoloških nalazišta od čega šest (6) registriranih arheoloških nalazišta, pet (5) preventivno zaštićenih arheoloških nalazišta i pet (5) evidentiranih arheoloških nalazišta kojima se ne zna točno mjesto rasprostriranja.

REGISTRIRANI ARHEOLOŠKI LOKALITETI:

1. BUDROVCI „BLATO“ Z-3746, prapovijesni, antički i srednjovjekovni arheološki lokalitet koji se rasprostire na sljedećim kč.br. kč.br. 2164, 2165/1, 2165/2, 2166/1, 2166/2, 2167/1, 2167/2, 2167/3 sve k.o. Budrovci.

Na ovom zemljištu su 1955. god. izorani ulomci prapovijesne i srednjovjekovne keramike što upućuje na postojanje manjeg naselja u vrijeme starijeg željeznog doba i tijekom srednjeg vijeka. Naknadno je otkrivena keramička peć ovalnog oblika u kojoj su nađeni ulomci keramike od crno, crveno i sivo pečene gline s krupnijim i sitnijim zrcima pijeska. Uz to je otkriveno i nekoliko sitnijih nalaza latinske i rimske pripadnosti. S obzirom na te nalaze vjerojatno se radi o keltsko – ilirskom lokalitetu, a rimski nalazi mogli bi se objasniti blizinom «Štrbinaca».

2. BUDROVCI „SUMBELJA“ Z-3180, prapovijesni, antički i srednjovjekovni arheološki lokalitet koji se rasprostire na sljedećim kč.br. 1455/1, 1455/3, 1455/4, 1455/2, 1456, 1457/1, 1457/3, 1457/2, 1458, 1459, 1460/1, 1460/2, 1460/3, 1465/1, 1465/2, 1466/1, 1466/2, 1466/3, 1467/1, 1467/2, 2584 sve k.o. Budrovci.

Ovdje je na blago povlačenom terenu prilikom obrade zemljišta pronađena prapovijesna, antička i srednjovjekovna keramika. Nalazi neolitičke keramike upućuju na to da je prvo naselje na ovom lokalitetu osnovano u neolitu, a postojanje keramike s obilježjima halštata i latena govori u prilog tome da je naselje na «Sumbelji» trajalo tijekom cijelog željeznog doba, tek dolaskom Rimljana život nije prekinut. Ulomci srednjovjekovne keramike pokazuju da je se život na lokalitetu nastavio i nakon antike. Arheološki nalazi svjedoče o postojanju dugotrajnog kontinuiteta naseljenosti koji se očituje slojevitim nizom naselja od prapovijesti do srednjeg vijeka.

3. BUDROVCI „ŠTRBINCI“ Z-3611, prapovijesni, antički i srednjovjekovni arheološki lokalitet koji se rasprostire na sljedećim kč.br. 1067, 1068/1, 1068/2, 1069, 1070, 1071, 1072, 1109/1, 1109/2, 1110, 1111/2, 1112, 1113, 1114, 1115, 1116, 1117, 1118, 1119, 1120, 1121, 1122/1, 1122/2, 1122/3, 1122/4, 1123, 2613/2, 2614 sve k.o. Budrovci.

Arheološki nalazi s lokaliteta «Štrbinci» pokraj Budrovaca ukazuju na postojanje prapovijesnog naselja sopolake kulture, te antičkog naselja. Nalazi ukazuju na to da se ovdje u rimsko doba nalazilo veće naselje, a nalazi novca koje se datiraju od Augusta do Arkadija potvrđuju kontinuitet tog naselja kroz duže vremensko razdoblje. Naselje na lokalitetu «Štrbinci» identificira se kao rimska «CERTISSA» čije postojanje potvrđuju pisani dokumenti. Uz ovo naselje postojale su dvije nekropole, a nakon antike prostor je korišten i tijekom srednjeg vijeka.

4. BUDROVCI „PLUGARIĆ I CRNILOVAC“ R-572, prapovijesni i antički arheološki lokalitet koji se rasprostire na sljedećim kč.br. 221/1, 221/2, 222/1, 222/2, 222/3, 223/1, 223/2, 224/1, 226, 232, 233, 234, 235, 236, 237, 238, 239, 240, 241, 242/1, 243, 244/1, 245/2, 246, 247, 248, 249/2, 250, 251, 252, 253, 254, 255, 256, 257, 258, 259, 261/1, 261/2, 262, 263, 265/1, 265/2, 266, 267, 268, 269, 270, 271, 297/1, 297/2, 297/3, 298, 299, 302, 303, 304/1, 304/2, 305/5, 304/3, 305/4, 304/4, 305/6, 306, 307/1, 307/2, 308/1, 308/2, 336, 309, 310, 311, 312,

313, 314/1, 314/2, 318, 317, 320, 321, 322, 323, 353, 354, 358, 328, 328, 330, 331, 332, 347, 333, 334, 325, 335, 337, 349, 351/1, 352/2, 338, 348, 350, 339, 340, 341, 343, 344, 345, 346, 353, 355, 356/1, 356/2 i 357/2 k.o. Budroveci

Arheološki najazi sa ovog lokaliteta ukazuju na postojanje jednog prapovijesnog naselja iz razdoblja neolitika, dok je u antici na ovom lokalitetu najvjerojatnije bila izgrađena neka manja ladanjska vila ili *villae rusticae*.

5. ĐAKOVO „IVANDVOR“ R-745, prapovijesni, antički i srednjovjekovni arheološki lokalitet. Prostorne međe arheološkog lokaliteta "Ivandvor" pokraj Đakova obuhvaćene su unutar granice koja započinje u sjeverozapadnom kutu k.č.br. 1685 i ide prema istoku sjevernom stranom k.č.br. 1685, 1667/1, 1682/3, 1682/4, 2661, južnom stranom k.č.br. 2662 od k.č.br. 2661 do k.č.br. 2654, prema jugu zapadnom stranom k.č.br. 2654 ravno preko k.č.br. 2652, prema istoku južnom stranom k.č.br. 2652 od k.č.br. 2647/3 do k.č.br. 2648, prema jugu zapadnom stranom k.č.br. 2648, ravno preko k.č.br. 2633/3; prema istoku južnom stranom k.č.br. 2633/3 od k.č.br. 2635 do k.č.br. 2634/10, prema jugu istočnom stranom k.č.br. 2634/10, ravno preko k.č.br. 2634/21, istočnom stranom k.č.br. 2634/28, prema jugu istočnom stranom k.č.br. 1661/1, prema zapadu južnom stranom k.č.br. 1661/1, 1681/3, sjevernom stranom k.č.br. 1607/2, prema sjeveru istočnom stranom k.č.br. 1688/1 od k.č.br. 1794/4 do k.č.br. 1667/1, zapadnom stranom k.č.br. 1667/1 i k.č.br. 1685 do sjeverozapadnog kuta k.č.br. 1665.

Tijekom 1991. god. provedena su arheološka istraživanja groblja koja su potvrdila pretpostavku i pokazala postojanje manje sakralne građevine. Unutar i oko građevine nalazi se groblje na redove koje se pruža prema žumi Gaj, a može datirati u kasni srednji vijek od oko 1567. do 1612. god. Prilikom terenskog pregleda, otkriveno je prapovijesno naselje sopotske kulture i kasnosrednjovjekovno naselje 13. i 14. stoljeća. Arheološkim istraživanjima koja su uslijedila potvrđeni su raniji zaključci o sopotskom naselju i otkriveno je srednjovjekovno naselje. Uz navedeno, prisutni su i sporadični nalazi novca datirani u 3 – 4. st. koji upućuju na postojanje naselja antičkog razdoblja.

6. ĐAKOVO „ARHEOLOŠKA ZONA GRADA ĐAKOVA“ Z-3371, granice arheološke zone su: južna strana ulice kralja Tomislava do ulice Školski prolaz, zapadnom stranom ulice Školski prolaz do k.č. 7373, sjevernim rubom parcele 7373, 7374, 7375 i 7376, zapadnim rubom parcele 7377/2, do ulice M.Gupca, sjevernom stranom te ulice do k.č. 7385/3, gdje se spušta na Cesarčevu, zapadnom stranom cesarčeve do križanja s Pavičevom, sjevernom stranom Pavičeve do k.č. 8112/1, zapadnim i južnim rubom parcele 8112/12, južnim rubovima parcela 8113/2, 8114/2, 8114/3, zapadnim rubom parcele 8108, sjevernim i zapadnim rubom parcele 8102/1, zapadnim rubovima parcela 8102/1, 8102/2, 8100, sjevernim i istočnim rubom parcele 8098, istočnim rubovima parcela 8094, 8093, 8095, sjevernim rubom parcele 8084 do Preradovičeve, zatim jednom stranom Preradovičeve do k.č. 7398/10, sjevernim i zapadnim rubom k.č. 7398/10 do Gajeve, istočnom stranom Gajeve do križanja s ulicom Luke Botića, tj. Do k.č. 7583/2, zapadnim i sjevernim rubom te parcele preko Palmošičeve, sjevernim rubovima parcela 7418, 7430, 7432, 7438, 7431, 7433, zapadnim rubom parcele 7446; istočnim rubovima parcela 7448, 7467, do ulice Katarine Zrinske. Istočnim rubom parcele 7461, južnim i istočnim rubom parcele 7480/2, sjevernim rubom parcela 7483, 7476, 7477, istočnim rubom parcele 7474 do ulice Stjepana Radića. Južnim i zapadnim rubom parcele 7467 do ulice kardinala Alojzija Stepinca, jugozapadnom stranom te ulice do Gimnazije Braće Ribar tj. K.č. 6038/13, istočnim rubom parcela 6052, 6053; južnom granicom parcele 6054, zapadnom stranom k.č. 6055 te južnim rubom k.č. 6056 do Starčevićeve, zapadnom

stranom Starčevićeve do Ulice bana Josipa Jelačića tj. Do k.č. 8245, sjeveroistočnim rubom parcele 8245, istočnim rubom parcele 6448/2, 6457/1 do Ulice kralja Tomislava.

Arheološka zona grada Đakova pokriva područje srednjovjekovnog Đakova koje je nastalo najvjerojatnije u 9. stoljeću, kako su pokazala arheološka istraživanja. Srednjovjekovno Đakovo sastojalo se od utvrde (castrum) unutar koje se nalazila katedrala i biskupski dvor, utvrđenog dijela mjesta, odnosno trgovište (oppidum, forum, civitas) unutar koje su se nalazile kanoničke kurije i franjevački samostan, te neutvrđenog dijela gdje su se nalazile kuće mještana i župna crkva tj. područje na kojem se nalazila srednjovjekovna crkva sv. Lovre. Upravo na tom području nastalo je najstarije Đakovo i to već u 9. stoljeću.

PREVENTIVNO ZAŠTIĆENI ARHEOLOŠKI LOKALITETI

1. SELCI ĐAKOVAČKI „KAZNICA – RUTAK“ P-2680, prapovijesni i srednjovjekovni arheološki lokalitet koji se prostire na sljedećim k.č.br. 421/1, 421/8, 421/9, 426/1, 426/2, 426/3, 426/4, 426/5, 426/6,

Arheološki lokalitet «Kaznica - Rutak» otkriven je prilikom rekognosciranja – terenskog pregleda, u okviru trase autoceste Beji Manastir – Osijek – Svilaž, dionica Đakovo – Sredanci. Lokalitet se nalazi u Seldima Đakovačkim pokraj Đakova, Osječko – baranjska županija. Radi se o lokalitetu koji je bio naseljen tijekom prapovijesti i srednjeg vijeka. Za prapovijesno razdoblje ustanovljeno je postojanje arheoloških nalaza kasnog neolitika – starčevačka i kostolaska kultura; brončanog doba – licanska i južnotranjsko-danubijska inkrustirana keramika, te naselje kasnog srednjeg vijeka. Sva razdoblja potvrđuje prisutnost arheoloških nalaza. Lokalitet «Kaznica – Rutak» pokazuje da je površina koja se nalazi u okviru trase autoceste dio većeg nalazišta znatnog arheološkog potencijala. Stoga je potrebno zaštititi lokalitet u svrhu očuvanja kulturne baštine koja se nalazi na tom mjestu.

2. SELCI ĐAKOVAČKI „PAJTENICA“ P-2847, prapovijesni i srednjovjekovni arheološki lokalitet koji se rasprostire na sljedećim k.č.br. 300/2, 302, 303, 304/1, 304/2, 304/3, 304/4, 304/5, 304/6, 304/8, 304/9, 304/10, 304/11, 305/1, 305/2, 305/3, 305/4, 305/5, 305/6, 306/1, 307/1, 307/2, 307/3, 307/5, 307/6, 310/10, 310/11, 310/12, 314/1, 403/5, 403/6, 403/7, 403/8, 403/9, 403/17, 406/1, 406/2, 406/3, 406/4, 407/1, 407/2, 407/3, 407/5, 407/6, 407/7, 407/8, 407/9, 408, 410, 411/1, 411/2, 412/1, 412/2, 412/3, 423/10, 424/1, 424/2, 424/3, sve k.o. Selci Đakovački,

Radi se o lokalitetu koji je bio naseljen tijekom prapovijesti i srednjeg vijeka. Za prapovijesno razdoblje ustanovljeno je postojanje arheoloških nalaza eneolitika – lasinjska kultura, koji se datiraju od 3640. god. pr. Kr. Za srednji vijek utvrđeno je postojanje naselja koje se datira u 11 – 12. st. Sva razdoblja potvrđuje prisutnost arheoloških nalaza. Lokalitet «Pajtenica» pokazuje da je površina koja se nalazi u okviru trase autoceste dio većeg nalazišta znatnog arheološkog potencijala.

3. NOVI PERKOVCI „KRČAVINA“ P-2819, prapovijesni arheološki lokalitet koji se rasprostire na katastarskim česticama 453, 454, 455/2, 456/1, 457, 458, 459/1, 459/2, 460/1, 460/2, 460/3, 461/1, 461/2, 461/3, 461/4, 461/5, 462, 463/1, 463/2, 463/3, 464/1, 464/2, 464/3, 465/1, 465/2, 465/3, 466/1, 466/2, 467/1, 467/2, 468, 469, 470, 471/1, 471/2, 472/1, 472/2, 472/3, 473, 474/1, 474/2, 475/1, 475/2, 475/3, 475/4, 475/5, 475/6, 479/1,

479/2, 480, 481, 482/1, 482/2, 483, 484, 485/1, 485/2, 486, 487, 488, 489/1, 489/2, 596 sve k.o. Novi Parkovci

Radi se o lokalitetu na kojem su prisutni arheološki nalazi prapovijesti – neolitik i brončano doba. Za neolitik je ustanovljena prisutnost nalaza srednjeg i kasnog neolitika; starčevačka kultura i sopotska kultura (stupanj IB – II.). Materijal brončanog doba može se većinom pripisati kasnom brončanom dobu – početne faze kulture polja sa Žarama, a ima i nalaza koji upućuju na vinkovačku kulturu ranog brončanog doba. Sva razdoblja potvrđuje prisutnost arheoloških nalaza. Lokalitet «Krčavina» pokazuje da je površina koja se nalazi u okviru trase autoceste dio većeg nalazišta znatnog arheološkog potencijala.

4. KUŠEVAC „TOPOLINE“ P-2895, prapovijesni arheološki lokalitet koji se rasprostire na sljedećim kč.br. 631/4, 631/5, 631/6, 631/7, 631/8, 631/9, 631/10, 631/11, 631/12, 631/13, 631/14, 631/15, 631/16, 631/17, 631/18, 631/19, 631/20, 631/21, 631/22, 631/23, 631/24, 631/25, 631/26, 631/27, 631/28, 631/29, 631/30, 631/31, 631/32 sve k.o. Šatnica Bakovačka,

Na lokalitetu su prisutni jamski objekti te ulomci keramike koji pripadaju prapovijesnom razdoblju, ali im zbog usitjenosti nije bilo moguće definirati kulturnu pripadnost. Na osnovi blizine lokaliteta „Štrašmajerovac – Pustara“ i „Palanka“ koji pripadaju brončanom i mlađem željeznom dobu pretpostavlja se da je i lokalitet „Topolina“ iz tog razdoblja. Arheološki nalazi potvrđuju postojanje prapovijesnog lokaliteta. Lokalitet „Topolina“ pokazuje da je površina koja se nalazi u okviru trase autoceste dio većeg nalazišta znatnog arheološkog potencijala

5. ĐAKOVO „GRABROVAC I“ prapovijesni i antički arheološki lokalitet koji je obuhvaćen linijom koja započinje u sjeveroistočnom kutu k.č.br. 1395/8 i ide prema jugu istočnim rubom k.č.br. 1395/8, 1395/7, 1395/1, 1395/2, 1395/33, 1395/34, 1401/1, 1402/269, 1402/41, prema zapadu sjevernim rubom k.č.br. 1402/43 od k.č.br. 1402/41 do k.č.br. 1402/88, prema sjeveru zapadnim rubom k.č.br. 1402/115, 1402/113, 1402/112, prema sjeveru istočnim rubom k.č.br. 1417 od k.č. br. 1402/112 do sjevernog kuta k.č.br. 1395/23, prema istoku sjevernim rubom k.č. br.1395/23, 1395/22, ravnom linijom od sjeveroistočnog kuta k.č.br. 1395/22, preko k.č.br. 1395/21, 1395/49, 1395/50, 1395/51, 1395/8 i 1395/5 do jugoistočnog kuta k.č.br. 1395/5, prema istoku južnim rubom k.č.br. 1395/4, 1395/31, 1395/32, 1395/3, prema sjeveru zapadnim rubom k.č.br. 1395/35, ravno preko k.č.br. 1395/7, prema zapadu južnim rubom k.č.br. 1395/6 te prema sjeveru zapadnim i sjevernim rubom k.č.br. 1395/8 do sjeveroistočnog kuta k.č.br. 1395/8.

Terenskim pregledom otkriveni su nalazi keramike i litičke izrađevine koji datiraju lokalitet u razdoblje neolitika, eneolitika i ranog brončanog doba sve do mlađeg željeznog doba i antike, a odgovaraju nalazima otkrivenima sustavnim arheološkim istraživanjima na lokalitetu „Grabovac“ tijekom 1980-ih. Tijekom 2009. god. istražena je površina gdje su otkriveni nalazi sopotske i beđečke kulture, žarni grobovi kasnog brončanog doba i nalazi rimskog razdoblja. Rezultati arheološkog iskopavanja pokazuju kako je potrebno preventivno zaštititi površinu izvan registrirane zone u svrhu očuvanja kulture baštine koja se nalazi na tom mjestu.

EVIDENTIRANI ARHEOLOŠKI LOKALITETI

Evidentiranim arheološkim lokalitetima nije definiran položaj i rasprostranjenost. Radi njihove daljnje identifikacije te otkrivanja i drugih mogućih nalazišta na području grada Đakova, potrebno je obaviti rekognosciranje terena, detaljno kartiranje i dokumentiranje, temeljem kojih će se odrediti mjere zaštite nalazišta i nalaza.

1. ĐAKOVO „GAJGEROVA PUSTARA“
2. BUDROVCI „GRADINA“
3. BUDROVCI „JABUČANJE“
4. BUDROVCI „VITIKA“
5. ĐURĐANCI – nepoznata lokacija

MJERE ZAŠTITE

Zakonom o zaštiti i očuvanju kulturnih dobara (NN 69/99, 151/03, 157/03, 87/09, 88/10, 61/11, 25/12, 136/12, 157/13, 182/14, 98/15, 44/17, 90/18, 32/20, 62/20.) regulirana je između ostalog i zaštita arheoloških nalazišta i nalaza, te se stoga na ove lokalitete koji su registrirani i preventivno zaštićeni, ali i na preostalo područje Grada Đakova primjenjuju se propisane odredbe ovog Zakona.

Na tim lokalitetima svi zemljani radovi moraju se izvesti pod nadzorom i uputama arheologa uz prethodno utvrđene posebne uvjete zaštite i odobrenje Konzervatorskog odjela u Osijeku, koji može propisati i prethodno izvođenje zaštitnih arheoloških iskopavanja i istraživanja. Sva izgradnja na navedenim lokalitetima uvjetovana je rezultatima arheoloških istraživanja, bez obzira na prethodno izdane uvjete i odobrenja.

Evidentiranim arheološkim lokalitetima nije definiran položaj i rasprostranjenost. Radi njihove daljnje identifikacije te otkrivanja i drugih mogućih nalazišta na području grada Đakova, potrebno je obaviti rekognosciranje terena, detaljno kartiranje i dokumentiranje, temeljem kojih će se odrediti mjere zaštite nalazišta i nalaza.

Također, ukoliko bi se na području Grada Đakova prilikom izvođenja građevinskih ili bilo kojih drugih zemljanih radova, našlo na arheološko nalazište ili nalaze, radove je nužno prekinuti, te o navedenom bez odlaganja obavijestiti Konzervatorski odjel u Osijeku, kako bi se sukladno odredbama Zakona o zaštiti i očuvanju kulturnih dobara poduzele odgovarajuće mjere osiguranja nalazišta i nalaza.

Na području Grada Đakova radi daljnje identifikacije kao i otkrivanja drugih mogućih nalazišta potrebno je obaviti rekognosciranje terena (arheološki pregled područja), detaljno kartiranje i dokumentiranje, temeljem kojih će se odrediti cijene mjere zaštite nalazišta i nalaza.

Ukoliko se prilikom rekognosciranja terena pronađu nova do sada nepoznata arheološka nalazišta na iste se primjenjuje Zakon o zaštiti i očuvanju kulturnih dobara (NN 69/99, 151/03, 157/03, 87/09, 88/10;) i Pravilnik o arheološkim istraživanjima (NN 102/10).

Novopronađena arheološka nalazišta mogu se koristiti na dosad uobičajeni način, a ukoliko se na istom planira izvođenje građevinskih radova, potrebno je ishoditi posebne uvjete zaštite te prethodno odobrenje Konzervatorskog odjela u Osijeku.

U Osijeku, 10.3.2021.g

Viša stručna savjetnica-konzervatorica
Vlasta Revald-Radošić, dipl.arheologinja

Vlasta Revald-Radošić

7. Primjedba iz Knjige primjedbi, Rozalija Tokić

7.



KNJIGA PRIMJEDBI

**O PRIJEDLOGU V. IZMJENA I DOPUNA
PROSTORNOG PLANA UREĐENJA GRADA ĐAKOVA**

ROZALIJA TOKIĆ

ZAHTEV

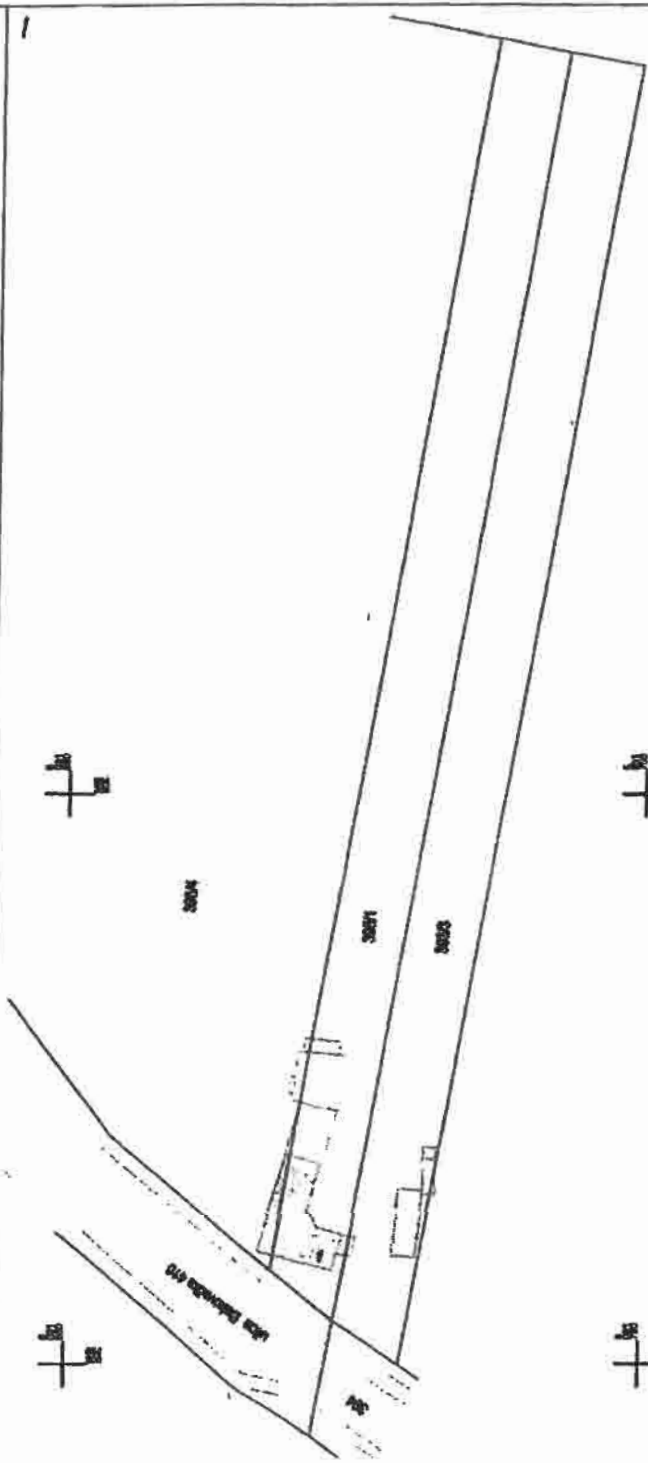
MOLIM DA U PLAN PROSTORNOG UREĐENJA
UĐU I ČESTICE 395/1 i 393/3 U Š. POLJU
CJELOSTI UĐU U GRAĐEVINSKU ZONU
ZADI IZGRADNJE KUĆE.


I ĐAKOVU 10. 03. 2021.

Rozalije Tokić

URED OVLAŠTENOG INŽENJERA GEODEZIJE

Klasa: UP/I 930-02/09-02/17
Ur. broj: 541-01/1108-3
Zagreb, 18. ožujka 2013.



| | | | |
|---|-------------------------------|--|--|
| PODACI O NEZAKONITO IZGRABENOJ ZGRABADI (ZGRABAMA) | | GEODETSKI SNIMAK mjerilo 1 : 1000 | |
| Področje zaštite: | Šefer Nikola i Rozalija Tokić | Odgovorno za sadržaj snimka, projektirane crteže i snimke: |  Tomislav Biuk dipl. ing. grad. inženjer Ovlaštenje broj: 1108/2013 URBANIZACIJSKI INŽENJER IVAN MARIJA GEDEZIJE 1108/2013 Geo 5/4 |
| Matlični broj i ime katastarske općine: | 300188, Šešava Polje | | |
| Katastarska čestica: | 303/3.303/1.303/4 | Ovlaštenje za izradu snimaka i snimke u skladu s odredbama Zakona o geodeziji, Broj: 1108/2013 | |
| Ime naselja, uličnog, kućni broj: | | | |
| Koordinatni sustav/projeksija: | HTRS96/TM | | |
| Mjesto i datum izrade: | Bakovo, 09.05.2013. | | |

8. Primjedba Ivana Zborila

ŠALJE: IVAN ZBORIL

8.

REPUBLIKA HRVATSKA
ŽUPANIJA OSJEČKO-BARANJSKA
21210163 GRAD ĐAKOVO

| | | |
|-------------------------|------------|------|
| Primjeno: 12-113-2021 | | |
| Klasifikacijska oznaka: | Ustr. Jed. | |
| 550-01/20-01/1 | 09 | |
| Unutarnji broj: | Prih. | Uvj. |
| 15-21-49 | | |

PREDMET: Prijedlog za uvrštenje katastarskih čestica broj 9212 i 9218/1 u građevinsko područje K.O.Đakovo.

Poštovani,

Molimo Vas da nam gore navedene čestice uvrstite u građevinsko područje K.O.Đakovo.

Podnositelj zahtjeva:




Ivan Zboril



REPUBLIKA HRVATSKA
DRŽAVNA GEODETSKA UPRAVA

NESLUŽBENA VERZIJA

IZVOD IZ KATASTARSKOG PLANA
Približno mjerilo ispisa 1:2000



Datum ispisa: 12.03.2021



REPUBLIKA HRVATSKA
DRŽAVNA GEODETSKA UPRAVA
PODRUČNI URED ZA KATASTAR OSJEK
ODJEL ZA KATASTAR NEKRETNINA
ĐAKOVO

KLASA: 935-07/21-01/202
URBROJ: 541-25-07/6-21-2
ĐAKOVO, 23.02.2021

PRIJEPIS POSJEDOVNOG LISTA

Katastarska općina: ĐAKOVO (Mbr. 308803)

Posjedovni list: 12898

| Udio | Prezime i ime odnosno tvrtka ili naziv, prebivalište odnosno sjedište upisane osobe | OIB |
|------|---|-----|
| 1/1 | ZBORIL IVAN, (VLASNIK) | |

Podaci o katastarskim česticama

| Zgr | Dio | Broj katastarske čestice | Adresa katastarske čestice/Način uporabe katastarske čestice/Način uporabe zgrade, naziv zgrade, knjižni broj zgrade | Površina/m ² | Broj D.L. | Posebni pravni režim i | Primjedba |
|--------------------------------------|-----|--------------------------|--|-------------------------|-----------|------------------------|-----------|
| | | 9212 | ORANICA | 574 | 42 | | |
| | | 9218/1 | ORANICA | 10169 | 48 | | |
| | | | ORANICA | 10169 | | | |
| | | | LIVADA | 2016 | | | |
| Ukupna površina katastarskih čestica | | | | 22928 | | | |

NAPOMENA: Ovaj prijepis posjedovnog lista nije dokaz o vlasništvu na katastarskim česticama upisanim u posjedovnom listu. Upravna pristojba prema Tar. br. 45.1 Tarife upravnih pristojbi Uredbe o Tarifi upravnih pristojbi (»Narodne novine«, br. 8/17, 37/17, 129/17, 18/19 i 97/19) u iznosu od 10,00 kuna naplaćena je u državnim bilježima. Upravna pristojba po tar.br. 1 ne naplaćuje se.

Službena osoba: Sanela Geljić
stručna referentica za geodetske poslove



9. Primjedba Igora Sivca

... i prijedlozi v. izmjenju i dopunu PPUG Đakova - br. 1

Naslov: Primjedbe i prijedlozi V. izmjenju i dopunu PPUG Đakova
 Šaljke: Igor Sivc
 Datum: 12.3.2021. 17:27
 Prima: e-pisarnica@djakovo.hr, prostorno@mpgi.hr

2121/05

REPUBLIKA HRVATSKA
 ŽUPANIJA OSJEČKO-BARANJSKA
 GRAD ĐAKOVO

(9)


| | |
|-------------------------|-------------|
| Primjeno: 15-03-2021 | |
| Klasifikacijska oznaka: | Ustr. Jed. |
| 350-01/20-01/1 | 04 |
| Unutšbeni broj: | Prih. Vrij. |
| 15-21-51 | |

Poštovani,

Ulažem primjedbu na način provođenja Javne rasprave za V. izmjenju i dopunu PPUG Đakova.

Naime, nije svim sudionicima javne rasprave omogućen isti sadržaj predložene izmjene i dopune V. PPUG Đakovo.

Naime na mrežnim stranicama grada Đakova (<https://www.djakovo.hr/>), odnosno na objavi o javnoj raspravi (<https://www.djakovo.hr/index.php/vijesti/item/3677-javna-rasprava-prijedlog-v-izmjenja-i-dopuna-prostornog-plana-uredenja-grada-dakova.html>), nije omogućen javni uvid u Tekstualne dijelove plana izmjene i dopuna V. PPUG kao što je prikazano na slici:



U samoj datoteci KARTOGRAFSKI PRIKAZI_PDF.zip se ne nalaze Tekstualne odredbe plana, kao prema slici:

| ID | Ime | Opis | Tip | Grupa | Država | Projekt | Projekt opis | Država | Standard | Standard | Standard |
|----|-----|------|-----|-------|--------|---------|--------------|--------|----------|----------|----------|
| 1 | ... | ... | ... | ... | ... | ... | ... | ... | ... | ... | ... |
| 2 | ... | ... | ... | ... | ... | ... | ... | ... | ... | ... | ... |
| 3 | ... | ... | ... | ... | ... | ... | ... | ... | ... | ... | ... |
| 4 | ... | ... | ... | ... | ... | ... | ... | ... | ... | ... | ... |
| 5 | ... | ... | ... | ... | ... | ... | ... | ... | ... | ... | ... |
| 6 | ... | ... | ... | ... | ... | ... | ... | ... | ... | ... | ... |
| 7 | ... | ... | ... | ... | ... | ... | ... | ... | ... | ... | ... |
| 8 | ... | ... | ... | ... | ... | ... | ... | ... | ... | ... | ... |
| 9 | ... | ... | ... | ... | ... | ... | ... | ... | ... | ... | ... |
| 10 | ... | ... | ... | ... | ... | ... | ... | ... | ... | ... | ... |

... i izmjeni i dopunu PPUG Đakova - br. 1

Na predmetnoj objavi o javnoj raspravi nisu izloženi Tekstualni dijelovi plana nego samo Kartografski prikazi čime nije omogućen jednak uvid svoj zainteresiranoj javnosti.

Lijep pozdrav.

S poštovanjem,
Igor Sivč, struč.spec.ing.aedif.

ODGOVORI NA PRIMJEDBE

1. Odgovori na primjedbe Javne ustanove Zavoda za prostorno uređenje Osječko-baranjske županije, Osijek

1.1. Uskladiti prikaz izmjena i dopuna na karti i Obrazloženje

Odgovor na primjedbu: PRIMJEDBA SE PRIHVAĆA

1.2. Uskladiti kartografske prikaze "1." i "4.I" (obrisati oznaku G)

Odgovor na primjedbu: PRIMJEDBA SE PRIHVAĆA

1.3. Korigirati kartografske prikaze "1." i "4.B.2" vezano za simbole građevina za gospodarenje otpadom i prikaz izgrađenosti/neizgrađenosti IGPIN

Odgovor na primjedbu: PRIMJEDBA SE PRIHVAĆA

1.4. Provjeriti zbog čega je obrisana oznaka napuštenog eksploatacijsko polje u Đakovu na kartografskom prikazu "3.B"

Odgovor na primjedbu: PRIMJEDBA SE PRIHVAĆA

Obrazloženje: Primjedba se prihvaća budući je tehničkom greškom oznaka za eksploatacijsko polje u Đakovu obrisano s kartografskog prikaza "3.B" te će se u Konačnom prijedlogu Plana ucrtati oznaka na točnoj lokaciji.

1.5. Na svim kartografskim prikazima građevinskih područja jasnije označiti razliku zaštitnih i planskih koridora te razdvojiti područja posebnih uvjeta korištenja i označiti

Odgovor na primjedbu: PRIMJEDBA SE PRIHVAĆA

1.6. Sukladno Zakonu korigirati kartografski prikaz "4.C" i formirati IGPIN gospodarske namjene

Odgovor na primjedbu: PRIMJEDBA SE PRIHVAĆA

1.7. Na kartografskom prikazu "4.E" uskladiti opis u tumaču s Odredbama za provedbu

Odgovor na primjedbu: PRIMJEDBA SE PRIHVAĆA

1.8. Kartografski prikaz "4.I" uskladiti s kartografskim prikazom "3.B" (ukinuti UPU naselja Piškorevci)

Odgovor na primjedbu: PRIMJEDBA SE PRIHVAĆA

1.9. U Odredbama za provedbu nejasno je temeljem čega su mijenjani članci 5., 21., 55., 56., 58., 193., 211. stavak 1, 213. i 214.)

Odgovor na primjedbu: PRIMJEDBA SE DJELOMIČNO PRIHVAĆA

Obrazloženje: Prihvaćaju se primjedbe na članak 193., te članke 213. i 214., koje se odnose na ugrađivanje zahtjeva HŽ-Infrastrukture jer nisu u skladu s Odlukom o izradi V. Izmjena i dopuna PPUG Đakova.
Ne prihvaćaju se primjedbe na članke 5., 21., 55., 56., 58. i 211., stavak 1., jer su sukladni članku 2., stavku 1., alineji 7., u kojem se PPUG Đakova usklađuje sa Zakonom.

1.10. U Odredbama za provedbu ispraviti greške u člancima 93., 144.a i 227a

Odgovor na primjedbu: PRIMJEDBA SE PRIHVAĆA

1.11. Članak 149., stavak 2. uskladiti s kartografskim prikazima "1." i "4.B.2"

Odgovor na primjedbu: PRIMJEDBA SE PRIHVAĆA

1.12. Članak 150., uskladiti sa Zakonom i PPOBŽ-om kao i članak 118.

Odgovor na primjedbu: PRIMJEDBA SE PRIHVAĆA

1.13. Korigirati članak 171., sukladno Zakonu i PPOBŽ-u

Odgovor na primjedbu: PRIMJEDBA SE PRIHVAĆA

1.14. U članku 241., potrebno je pojasniti stavak 1.

Odgovor na primjedbu: PRIMJEDBA SE PRIHVAĆA

1.15. Korigirati Odredbe u poglavlju pod nazivom "7. GOSPODARENJE OTPADOM" zbog jasnije provedbe

Odgovor na primjedbu: PRIMJEDBA SE PRIHVAĆA

1.16. U članku 287., koristiti nazive planova užih područja

Odgovor na primjedbu: PRIMJEDBA SE PRIHVAĆA

1.17. U Obrazloženju Izmjena Plana jasnije objasniti korekcije i proširenja građevinskih područja

Odgovor na primjedbu: PRIMJEDBA SE PRIHVAĆA

1.18. U Obrazloženju Izmjena Plana detaljnije obrazložiti pojedine izmjene i dopune

Odgovor na primjedbu: PRIMJEDBA SE PRIHVAĆA

1.19. PPUG Đakova propisati i prikazati planove užih područja u skladu s člankom 76. Zakona

Odgovor na primjedbu: PRIMJEDBA SE PRIHVAĆA

2. Odgovor na primjedbu OBŽ, Upravnog odjela za prostorno uređenje, graditeljstvo i zaštitu okoliša Osijek

Odgovor na primjedbu: PRIMJEDBA SE PRIHVAĆA

3. Odgovor na primjedbu Hrvatskih šuma, UPŠ Osijek, Odjel za ekologiju i zaštitu šuma, Osijek

Odgovor na primjedbu: PRIMJEDBA SE NE PRIHVAĆA

Obrazloženje: Prostornim planom se ne rješavaju imovinsko-pravni odnosi, a u Zapisniku s javnog izlaganja o prijedlogu V. Izmjena i dopuna PPUG Đakova dan je odgovor da planirane retencije ne utječu na gospodarenje šumom u vašem vlasništvu, jer retencija služi za privremeno zadržavanje vode radi zaštite od poplava.

4. Odgovor na primjedbu MUP-a, RCZ, PU Civilne zaštite Osijek, Osijek

Odgovor na primjedbu: PRIMJEDBA SE NE PRIHVAĆA

Obrazloženje: Zatražena korekcija Plana nije predmet izmjena Plana prema Odluci o izradi V. Izmjena i dopuna PPUG Đakova.
Traženo će biti predmet sljedećih izmjena Plana.

5. Odgovor na primjedbu Ministarstva kulture, Uprave za zaštitu kulturne baštine, Konzervatorski odjel u Osijeku, Osijek

Odgovor na primjedbu: PRIMJEDBA SE NE PRIHVAĆA

Obrazloženje: Zatražena korekcija Plana nije predmet izmjena Plana prema Odluci o izradi V. Izmjena i dopuna PPUG Đakova.
Traženo će biti predmet sljedećih izmjena Plana.

6. Odgovor na primjedbu INA, Istraživanje i proizvodnja nafte i plina, Zagreb

Odgovor na primjedbu: PRIMJEDBA SE NE PRIHVAĆA

Obrazloženje: Zatražena korekcija Plana nije predmet izmjena Plana prema Odluci o izradi V. Izmjena i dopuna PPUG Đakova.
Traženo će biti predmet sljedećih izmjena Plana.

7. Odgovor na primjedbu iz Knjige primjedbi, Rozalija Tokić

Odgovor na primjedbu: PRIMJEDBA SE NE PRIHVAĆA

Obrazloženje: Na dijelu navedenih katastarskih čestica 395/1 i 393/3 k.o. Široko Polje koje se nalaze u građevinskom području naselja Široko Polje u dubini od cca 123 m, moguća je gradnja obiteljske stambene građevine sukladno Odredbama za provedbu PPUG Đakova.
Ovim izmjenama i dopunama se ne planira proširenje građevinskog područja naselja Široko Polje na navedenim katastarskim česticama.

8. Odgovor na primjedbu Ivana Zborila

Odgovor na primjedbu: PRIMJEDBA SE NE PRIHVAĆA

Obrazloženje: Odlukom o izradi V. Izmjena i dopuna PPUG Đakova nije planirano formiranje građevinskog područja na katastarskim česticama 9212 i 9218/1 te se ne može ugraditi u ove izmjene.

9. Odgovor na primjedbu Igora Sivća

Odgovor na primjedbu: PRIMJEDBA SE NE PRIHVAĆA

Obrazloženje: Na web stranici Grada Đakova

<https://www.djekovo.hr/indeks.php/dokumenti/category/53-obavijesti-za-javnost.html>

moć je uvid u tekstualni i grafički dio prijedloga V. Izmjena i dopuna PPUG Đakova.