

Na temelju članka 102. *Zakona o prostornom uređenju* („NN“ br. 153/13., 65/17., 114/18., 39/19. i 98/19., u daljnjem tekstu: *Zakona*), **Upravni odjel za investicije i prostorno planiranje Grada Našica** kao **nositelj izrade Urbanističkog plana uređenja gradskoga groblja u Našicama** i **odgovorni voditelj izrade nacrtu prijedloga Plana**, Nikša Božić, dipl. ing. arh. iz tvrtke APE d.o.o. Zagreb (stručni izrađivač *Plana*), podnose

Izvješće o javnoj raspravi o prijedlogu Urbanističkog plana uređenja gradskoga groblja u Našicama

1. Uvod

Odluka o izradi *Urbanističkog plana uređenja gradskoga groblja u Našicama* (u daljnjem tekstu: *UPU-a*) usvojena je na sjednici Gradskog vijeća Grada Našica održanoj 4. lipnja 2020. godine i objavljena je u „Službenom glasniku Grada Našica“ br. 5/20.

Gradonačelnik Grada Našica donio je 12. travnja 2022. godine Zaključak o utvrđivanju prijedloga *Plana* za javnu raspravu (Klasa: 350-02/19-01/7, Urbroj: 2158-06-02/01-22-21).

Sukladno zaključku Gradonačelnika i temeljem članka 81. *Zakona*, nositelj izrade plana proveo je javnu raspravu o prijedlogu *UPU-a*.

Nositelj izrade i odgovorni voditelj su izradili ovo *Izvješće*, s propisanim sadržajem, sukladno članku 103. *Zakona o prostornom uređenju*.

2. Podaci iz objave javne rasprave

Javna rasprava o Prijedlogu *UPU-a* objavljena je 12. travnja 2022., s **javnim uvidom** od 21. travnja do 20. svibnja 2022., svakim radnim danom od 8⁰⁰ do 14⁰⁰, u sobi broj 35/I, zgrade Gradske uprave Grada Našica, u Našicama, Trg dr. Franje Tuđmana 7.

Javno izlaganje održano je 5. svibnja 2022., u velikoj vijećnici zgrade Gradske uprave u Našicama, Trg dr. Franje Tuđmana 7, s početkom u 11⁰⁰ sati.

Krajnji rok do kojeg su se na adresu nositelja izrade (31500 Našice, Trg dr. Franje Tuđmana 7) mogli dostavljati pisana očitovanja, mišljenja, prijedloge i primjedbe na Prijedlog *Plana* za javnu raspravu bio je 20. svibnja 2022. godine.

Javna rasprava o Prijedlogu Plana objavljena je:

- u dnevnim novinama Glas Slavonije 19. travnja 2022.
- na oglasnoj ploči Grada (od 12. travnja do 20. svibnja 2022.)
- na lokalnoj radio stanici Našice
- na mrežnoj stranici Grada Našica (www.nasice.hr)
- na mrežnoj stranici Ministarstva prostornoga uređenja, graditeljstva i državne imovine (14. travnja 2022.)

Na mrežnim stranicama Grada Našica je objavljen i Prijedlog *Plana* u elektronskom obliku.

Svi dokazi o objavama nalaze se u prilogu ovog *Izvješća*.

Posebne obavijesti o javnoj raspravi (pozivi) poslani su na 18 (osamnaest) adresa, s rokom za dostavu pisanih primjedbi najkasnije do 20. svibnja 2022., a preslik obavijesti nalazi se u prilogu ovog *Izvješća*.

3. Javna rasprava s javnim izlaganjem

Tijekom javne rasprave prijedlog *Plana* izložen na javnom uvidu sadržavao je, sukladno čl. 95. *Zakona o prostornom uređenju*, tekstualni i grafički dio te obrazloženje plana i sažetak za javnost.

U tijeku javne rasprave održano je javno izlaganje 5. svibnja 2022. godine s početkom u 11 sati u Gradskoj vijećnici Grada Našica.

O javnom izlaganju vođen je zapisnik, a sudionici su davali usmene primjedbe i sugestije za izradu Nacrta konačnog prijedloga *UPU-a*. Na usmene primjedbe je odgovoreno na samom javnom izlaganju. Zapisnik s popisom prisutnih na javnom izlaganju sastavni je dio ovoga *Izvešća*.

4. Očitovanja, primjedbe i prijedlozi

Na javnom izlaganju sudjelovalo je u raspravi dva sudionika, čije su primjedbe djelomično prihvaćene, a kopija zapisnika s javnog izlaganja sastavni je dio ovog *Izvešća*.

U roku propisanom za dostavu pismenih očitovanja/primjedbi na javnoj raspravi, pristigla su dva pisana očitovanja javnopravnih tijela i jedan pisani prijedlog.

Odgovorni voditelj, Nikša Božić, dipl. ing. arh. obradio je sve dane prijedloge i primjedbe. Odgovori na očitovanja i primjedbe na Prijedlog *Plana*, koje su pristigle tijekom javne rasprave, odnosno u roku propisanom za dostavu pismenih primjedbi, do sastavljanja ovog *Izvešća*, nalaze se u prilogu ovog *Izvešća* i čine njegov sastavni dio.

Od očitovanja javnopravnih tijela u jednom očitovanju nije bilo primjedbi, a u jednom su izrečene primjedbe koje nisu prihvaćene budući da su predmetne teme već obrađene u planu.

Jedan zaprimljeni pisani prijedlog nije se odnosio na temu plana već na njegovu provedbu.

5. Zaključak

Na temelju prihvaćenih, odnosno djelomično prihvaćenih očitovanja, prijedloga i primjedbi izraditi će se **nacrt Konačnog prijedloga Plana**.

Ovo *Izvešće* izrađeno je 24. svibnja 2022.

NOSITELJ IZRADE:

Grad Našice
Upravni odjel za investicije i prostorno planiranje

(Božo Papac, mag. ing. aedif., privremeno
imenovani vršitelj dužnosti pročelnika)

Brajdić

(Boris Brajdić, dipl. ing. arh., viši stručni
suradnik za prostorno planiranje i zaštitu
okoliša)

ODGOVORNI VODITELJ:





NIKŠA BOŽIĆ
dipl. ing. arh.
OVLAŠTENI ARHITEKT
URBANIST
A-U 4

(Nikša Božić, dipl. ing. arh)

Prilozi:

- zaključak Gradonačelnika o utvrđivanju Prijedloga *UPU-a* za javnu raspravu
- tekst objave javne rasprave
- preslik objave javne rasprave iz Glasa Slavonije
- preslik rasporeda objave na radiju
- preslik objave na mrežnim stranicama Ministarstva prostornoga uređenja, graditeljstva i državne imovine
- preslik objave na mrežnim stranicama Grada Našica
- preslik posebne obavijesti - poziva na javnu raspravu javnopravnim tijelima
- zapisnik s javnog izlaganja s popisom nazočnih
- preslici očitovanja po posebnoj obavijesti te pisanih prijedloga i primjedbi zaprimljenih tijekom javne rasprave
- odgovori odgovornog voditelja izrade nacрта prijedloga Plana na očitovanja primjedbe sudionika u javnoj raspravi s obrazloženjem razloga neprihvatanja ili djelomičnog prihvatanja



REPUBLIKA HRVATSKA
OSJEČKO-BARANJSKA ŽUPANIJA
GRAD NAŠICE
Gradonačelnik

Na temelju članka 95. *Zakona o prostornom uređenju* („NN“ br. 153/13., 65/17., 114/18., 39/19. i 98/19.) i članka 48. stavka 4. *Statuta Grada Našica* (“Službeni glasnik Grada Našica”, br. 6/09., 4/12., 1/13., 2/18., 2/20., 2/21. i 4/21. – pročišćeni tekst), Gradonačelnik Grada Našica donosi

ZAKLJUČAK

o utvrđivanju Prijedloga *Urbanističkog plana uređenja gradskoga groblja u Našicama za javnu raspravu*

1. Utvrđuje se Prijedlog *Urbanističkog plana uređenja gradskoga groblja u Našicama (u daljnjem tekstu: UPU-a)* za javnu raspravu.
2. Prijedlog *UPU-a* upućuje se na javnu raspravu.
3. Zadužuje se Upravni odjel za gospodarstvo, investicije i komunalni sustav, da kao nositelj izrade objavi *javnu raspravu* o Prijedlogu *UPU-a*, s *javnim uvidom* u vremenu od 21. travnja do 20. svibnja 2022. godine te *javnim izlaganjem* 5. svibnja 2022. godine.

KLASA : 350-02/19-01/7
URBROJ : 2158-6-02/01-22-21
Našice, 12. travnja 2022.



Privitak:
- Prijedlog *UPU-a*

Dostavlja se:

1. Upravni odjel za gospodarstvo, investicije i komunalni sustav
2. Upravni odjel za lokalnu samoupravu, društvene djelatnosti i pravne poslove – za objavu
3. APE d.o.o. Zagreb
Zagreb, Ozaljska 61/1
4. Arhiva



**REPUBLIKA HRVATSKA
OSJEČKO-BARANJSKA ŽUPANIJA
GRAD NAŠICE**

Upravni odjel za gospodarstvo,
investicije i komunalni sustav

Temeljem članka 96. *Zakona o prostornom uređenju* („NN“ br. 153/13., 65/17., 114/18., 39/19. i 98/19.), Upravni odjel za gospodarstvo, investicije i komunalni sustav Grada Našica, kao nositelj izrade Urbanističkog plana uređenja gradskoga groblja u Našicama objavljuje

JAVNU RASPRAVU

o Prijedlogu Urbanističkog plana uređenja gradskoga groblja u Našicama

1. Objavljuje se javna rasprava o Prijedlogu *Urbanističkog plana uređenja gradskoga groblja u Našicama* (dalje u tekstu: *UPU-a*).
2. U sklopu javne rasprave organiziran je javni uvid u Prijedlog *UPU-a*, u sobi broj 35/I zgrade gradske uprave Grada Našica u Našicama, Trg dr. Franje Tuđmana 7, od 21. travnja do 20. svibnja 2022. godine, svakodnevno u radne dane, u vremenu od 8⁰⁰ do 14⁰⁰ sati. Prijedlog *UPU-a* će biti u vremenu trajanja javnog uvida dostupan i u elektronskom obliku na www.nasice.hr
3. Javno izlaganje, uz suradnju predstavnika stručnog izrađivača, tvrtke APE d.o.o. Zagreb, održat će se u četvrtak, 5. svibnja 2022. godine, s početkom u 11⁰⁰ sati, u velikoj vijećnici zgrade gradske uprave Grada Našica u Našicama, Trg dr. Franje Tuđmana 7.
4. Zainteresirane osobe mogu sudjelovati u javnoj raspravi na način da imaju pravo pristupa na javni uvid u Prijedlog *UPU-a*, postavljaju pitanja tijekom javnog izlaganja o predloženim rješenjima, na koja usmeno odgovaraju osobe koje vode javno izlaganje, daju prijedloge i primjedbe u zapisnik za vrijeme javnog izlaganja te upućuju nositelju izrade pisane prijedloge i primjedbe.
5. Pisane prijedloge i primjedbe na Prijedlog *UPU-a* mogu se dati za vrijeme trajanja javne rasprave, a zaključno do 20. svibnja 2022., predajom u sobi 23 na prvom katu zgrade gradske uprave Grada Našica, slanjem poštom nositelju izrade na adresu: Upravni odjel za gospodarstvo, investicije i komunalni sustav Grada Našica, Trg dr. Franje Tuđmana 7, 31500 Našice ili mailom na adresu: boris.brajdic@nasice.hr
6. Prijedlozi i primjedbe koji nisu dostavljeni u roku ili nisu čitko napisani i potpisani imenom i prezimenom, uz adresu podnositelja, odnosno mail adresu, neće se uzeti u obzir u pripremi Izvješća o javnoj raspravi.

KLASA : 350-02/19-01/7
URBROJ : 2158-6-05-03/02-22-22
Našice, 12. travnja 2022.

Pročelnica:

Magdalena Vidaković-Gelenčir, dipl. oec.



UPRAVNI ODJEL ZA GOSPODARSTVO

KLASA: 372-03/22-01/23
URBROJ: 2178/01-05-22-2

Slavonski Brod, 14. travnja 2022.g.

Na temelju članka 3. Odluke o načinu i uvjetima devanja u zakup i kupoprodaji poslovnog prostora u vlasništvu Grada Slavonskog Broda (Službeni glasnik Grada Slavonskog Broda B/12: 1/14), Gradonačelnik raspisuje:

NATJEČAJ

za devanje u zakup poslovnih prostora u vlasništvu Grada Slavonskog Broda

Predmet natječaja je devanje u zakup poslovnih prostora u vlasništvu Grada na Auto-buznom kolodvoru u Slavonskom Brodu na adresi Trg hrvatskog proljeća 12:

1. Paviljon 1-trgovina, prizemlje, ukupne površine 14,52 m²

- Namjena prostora: trgovina
- Početna cijena: 1373,73 kuna/mjesečno
- Osiguranje naplate potraživanja: jedna banko zadužnica ovjerenja kod prvog bilježnika
- Poslovni se prostor izdaje u zakup na vrijeme od 5 godina
- Poslovni se prostor daje u zakup u videnom stanju.

2. Paviljon 2-cafe, prizemlje, ukupne površine 72,79 m²

- Namjena prostora: cafe bar
- Početna cijena: 4.500,00 kuna/mjesečno
- Osiguranje naplate potraživanja: jedna banko zadužnica ovjerenja kod prvog bilježnika
- Poslovni se prostor izdaje u zakup na vrijeme od 5 godina
- Poslovni se prostor daje u zakup u videnom stanju.

Ako se natjecatelj natječe za više poslovnih prostora, za svaki je poslovni prostor potrebno dati odvojenu ponudu, u posebnoj omotnici, te uplatiti jamčevinu za svaki poslovni prostor.

Natječaj se provodi prikupljanjem ponuda. Sudionik natječaja u ponudi mora navesti (za pravne osobe) naziv tvrtke, broj broja računa, a za fizičke osobe svoje ime i prezime, adresu, podatke o poslovnom prostoru za koji se natječe, ponudeni iznos zakupnine, namjenu, te priložiti važeći dokaz o uplati jamčevine. Jamčevina iznosi dvanaest (12) mjeseci iznos početne zakupnine i uplaćuje se u korist gradskog proračuna broj: IBAN: HR912340051838600002, MODEL: HR68, poziv na broj, za fizičke osobe 7722-018, a za pravne osobe 7722-018. U ponudi navesti e-mail adresu i kontakt telefon.

Gradonačelnik zadržava pravo zaključenja ugovora i sa sudionikom natječaja koji ispunjava sv tražene uvjete iz natječaja ponudi najvišu cijenu zakupnine, te ako ponudi drugu namjenu od one utvrđene natječajem.

Gradonačelnik zadržava pravo da poništi oglas ili dio natječaja i postupi sukladno citiranim propisima, u kojim slučaju sudionici natječaja imaju samo pravo na povrat jamčevine.

Ako izabrani natjecatelj svojevremeno odustane od ponude gubi pravo na povrat jamčevine.

Natjecateljske koji ne uspiju u natječaju jamčevina se vraća u roku od 8 dana od dana donošenja konačne odluke Gradonačelnika.

Sudionik natječaja mora priložiti:

- ako je natjecatelj fizička osoba, presliku osobne iskaznice;
- ako je natjecatelj pravna osoba, original ili presliku rješenja o upisu u sudski registar sa svim prilogama;
- rješenje o osnivanju obrta (obrtnika);
- original ili presliku rješenja o registraciji udružanja građana ako je natjecatelj organizacija građana;
- original ili presliku rješenja o registraciji političke stranke, ako je natjecatelj politička stranka;
- ponudu s naznakom poslovnog prostora za koji se natječe te ponudjeni iznos zakupnine
- potvrdu Upravnog odjela za financije i računovodstvo grada Slavonskog Broda da nema dospjelih i nepodmiranih obveza prema Gradu;
- potvrdu Poslovne uprave da nema dospjelih i nepodmiranih obveza prema državnom proračunu;
- dokaz o uplati jamčevine
- upravnih pristojba 20,00 kn

Kod zaključivanja ugovora o zakupu mora se priložiti sredstvo osiguranja naplate potraživanja navedeno u natječaju.

Sve obavijesti o poslovnom prostoru koji se izdaje natječaju može se dobiti u Gradskoj upravi, Vukovarska 1, telefon: 217-075

Pismene ponude dostaviti poštom, preporučeno, u zatvorenoj omotnici na adresu:

**GRAD SLAVONSKI BROD
UPRAVNI ODJEL ZA GOSPODARSTVO
"NATJEČAJ ZA POSLOVNI PROSTOR – NE OTVARAJ"
Vukovarska 1, 35000 SLAVONSKI BROD**

Rok za podnošenje ponuda je osam dana, računajući od prvog narednog dana od dana objave natječaja u tisku.

Izbor najpovoljnijeg sudionika natječaja temelji se na ponudenoj visini zakupnine, na koju se obračunava PDV.

Prikupljene ponude, otvori će se javno, na sjednici Povjerenstva za obavljanje ponuda, u zgradi Gradske uprave, Vukovarska 1, dana 29. travnja 2022. godine, u 9:00 sati.



**REPUBLIKA HRVATSKA
OSJEČKO-BARANJSKA ŽUPANIJA
GRAD NAŠICE**
Upravni odjel za gospodarstvo,
investicije i komunalni sustav

Na temelju članka 96. Zakona o prostornom uređenju ("NN" br. 153/13, 66/17, 114/18, 38/19 i 98/19), Upravni odjel za gospodarstvo, investicije i komunalni sustav Grada Našice, kao nositelj grada Urbanističkog plana uređenja gradskog groblja u Našicama objavljuje

JAVNU RASPRAVU

o Prijedlogu Urbanističkog plana uređenja gradskog groblja u Našicama

1. Objavljuje se javna rasprava o Prijedlogu Urbanističkog plana uređenja gradskog groblja u Našicama (dale u tekstu: UPU-a).

2. U sklopu javne rasprave organiziran je javni uvid u Prijedlog UPU-a, u sobi broj 351 zgrade gradske uprave Grada Našice u Našicama, Trg dr. Franje Tuđmana 7, od 21. travnja do 20. svibnja 2022. godine, svakodnevno u radne dane, u vremenu od 8.00 do 14.00 sat. Prijedlog UPU-a će biti u vremenu trajanja javnog uvida dostupan i u elektronskom obliku na mrežnoj stranici: www.nasice.hr

3. Javno izlaganje, uz suradnju predstavnika stručnog izdavača, tvrtka APE d.o.o., Zagreb, održat će se u četvrtak, 5. svibnja 2022. godine, s početkom u 11.00 sati, u velikoj vijećnici zgrade gradske uprave Grada Našice u Našicama, Trg dr. Franje Tuđmana 7.

4. Zainteresirane osobe mogu sudjelovati u javnoj raspravi na način da imaju pravo pristupa na javni uvid u Prijedlog UPU-a, postavljaju pitanja tijekom javnog izlaganja o predloženi odredbama, na koja osimno odgovaraju osobe koje vode javno izlaganje, daju prijedloge i primjedbe u zapisek za vrijeme javnog izlaganja te upućuju nositelju izrade pisane prijedloga i primjedbe.

5. Pisane prijedloge i primjedbe na Prijedlog UPU-a mogu se dati za vrijeme trajanja javne rasprave, u zaključno do 20. svibnja 2022., predajom u sobi 203 na prvom katu zgrade gradske uprave Grada Našice, slanjem poštom nositelju izrade na adresu: Upravni odjel za gospodarstvo, investicije i komunalni sustav Grada Našice, Trg dr. Franje Tuđmana 7, 31500 Našice ili mailom na adresu: odjel.gospo@nasice.hr

6. Prijedlogi i primjedbe koji nisu dostavljeni u roku ili nisu čitko napisani i potpisani imenom i prezimenom, uz adresu podnositelja, odnosno mail adresu, neće se uzeti u obzir u pripremi izvješća o javnoj raspravi.

KLASA: 350-02/19-01/7
URBROJ: 2158-0-05-03/02-22-22
Našice, 12. travnja 2022.

Pročelnik:
Magdalena Vidović-Gelenić, dipl. oec.



**REPUBLIKA HRVATSKA
VROVITČKO-PODRAVSKA ŽUPANIJA
OPĆINA PITOMAČA**
JEDINSTVENI UPRAVNI ODJEL

KLASA: 350-02/21-01/04
URBROJ: 2182-16-22-68

Pitomača, 14. travnja 2022. godine

Na temelju članka 96. Zakona o prostornom uređenju ("Narodne novine" broj 153/13, 66/17, 114/18, 38/19, 98/19), Odluke o izradi V. Izmjena i dopuna Prostornog plana uređenja Općine Pitomača ("Službene novine" Općine Pitomača broj 9/21) i Zaključka Općinskog načelnika KLASA: 350-02/21-01/04, URBROJ: 2189-16-22-67, od 14. travnja 2022. godine, Jedinstveni upravni odjel Općine Pitomača

OBJAVLJUJE

JAVNU RASPRAVU

O PRIJEDLOGU V. IZMJENA I DOPUNA PROSTORNOG PLANA UREĐENJA OPĆINE PITOMAČA

1. Javna rasprava o Prijedlogu V. Izmjena i dopuna Prostornog plana uređenja Općine Pitomača (u daljnjem tekstu: Prijedlog plana) trajat će od 29. travnja do 06. svibnja 2022. godine.

Za vrijeme trajanja javne rasprave za sve zainteresirane osobe osiguran je javni uvid u Prijedlog Plana u prostorijama Općine Pitomača, Ljudevita Gaja 26/1, Pitomača, svaki radni dan od 8:00 do 14:00 sat.

Na javnom uvidu izloženi su tekstualni i grafički dijelovi Plana te Sažetak za javnost. Prijedlog Plana za vrijeme trajanja javne rasprave stavlja se na uvid i na mrežnoj stranici Općine Pitomača (<http://www.pitomača.hr/prostorno-uredjenje-i-graditeljstvo/obavijesti-i-dokumenti/>).

2. U vrijeme trajanja javne rasprave organizira se javno izlaganje za građanstvo i udruge građana, njeguje odbor, predstavnike nadležnih državnih tijela i tijela jedinica lokalne i područne (regionalne) samouprave, pravne osobe s javnim ovlaštenjima i ostala stručna tijela koje će se održati 05. svibnja 2022. godine u 10:00 sati u Općini Pitomača, Ljudevita Gaja 26/1, Pitomača, u sali za sastanke.

3. Posebna pisana obavijest o javnoj raspravi upućit će se javnopravnim tijelima određenim posebnim propisima.

4. Prijedlogi i prijedlozi na Prijedlog Plana mogu se za vrijeme trajanja javne rasprave uputiti u njegovu primjedbi koja je izložena uz Prijedlog Plana, predati u pisanom obliku preko urudbenog zapisa, elektronskom poštom (opcinapitomača.hr) ili poštom zaključno s danom 06. svibnja 2022. godine, na adresu Općine Pitomača, Ljudevita Gaja 26/1, Pitomača, odnosno u zapisnik za vrijeme javnog izlaganja.

5. Primjedbe i prijedlozi koji nisu čitko napisani, potpisani i dostavljeni u roku, neće se uzeti u obzir u pripremi izvješća o javnoj raspravi.

PROČELNIK
Danijel Pešević dipl.oec., st.

Preslik rasporeda objave na radiju

Radio Našice d.o.o. radionasice@radionasice.hr		TERMINSKI PLAN EMITIRANJA – svibanj 2022. Grad Našice – Upravni odjel za investicije i prostorno planiranje																				KONTAKT: tel. 031/ 613 - 617 fax. 031/ 613 - 748		
period	06-07	07-08	08-09	09-10	10-11	11-12	12-13	13-14	14-15	15-16	16-17	17-18	18-19	19-20	20-21	21-22	dužina poruke	emitiranja (dnevno)	ukupno emitiranja					
1																								
2																	45"							
3																								
4																								
5																								
6																								
7																								
8																								
9																								
10																								
11																								
12																								
13																								
14																								
15																								
16																								
17																								
18																								
19																								
20																								
21																								
22																								
23																								
24																								
25																								
26																								
27																								
28																								
29																								
30																								
31																								

UKUPNO: 1 emitiranje

RADIO NAŠICE d.o.o.
Dore Pejaković 2, Našice
OIB: 34579388718

Radio Našice d.o.o. radionasice@radionasice.hr		TERMINSKI PLAN EMITIRANJA – travanj 2022. Grad Našice – Upravni odjel za investicije i prostorno planiranje																				KONTAKT: tel. 031/ 613 - 617 fax. 031/ 613 - 748		
period	06-07	07-08	08-09	09-10	10-11	11-12	12-13	13-14	14-15	15-16	16-17	17-18	18-19	19-20	20-21	21-22	dužina poruke	emitiranja (dnevno)	ukupno emitiranja					
1																								
2																								
3																								
4																								
5																								
6																								
7																								
8																								
9																								
10																								
11																								
12																								
13																								
14																								
15																								
16																								
17																								
18																								
19																								
20																								
21																								
22																	45"	1						
23																								
24																								
25																								
26																								
27																								
28																								
29																								
30																								

UKUPNO: 1 emitiranje

RADIO NAŠICE d.o.o.
Dore Pejaković 2, Našice
OIB: 34579388718

Preslik objave na mrežnim stranicama Ministarstva prostornoga uređenja, graditeljstva i državne imovine

Ministarstvo graditeljstva i prostornoga uređenja - Informacije o javnim...

<https://mpgi.gov.hr/print.aspx?id=3865&url=print&page=2>

14.04.2022. - Informacija o javnoj raspravi o prijedlogu II. Izmjena i dopuna Urbanističkog plana uređenja kampa Dražica, Grad Novalja

(/UserDocsImages//dokumenti/Prostorno/Planovi/Rasprave//14.4.2022.Novalja.pdf)

14.04.2022. | pdf (112kb)

14.04.2022. - Informacija o javnoj raspravi o prijedlogu Urbanističkog plana uređenja gradskoga groblja u Našicama

(/UserDocsImages//dokumenti/Prostorno/Planovi/Rasprave//14.4.2022.Našice.pdf)

14.04.2022. | pdf (675kb)

12.04.2022. - Informacija o javnoj raspravi o prijedlogu II. Izmjena i dopuna Prostornog plana uređenja Općine Marčana

(/UserDocsImages//dokumenti/Prostorno/Planovi/Rasprave//12.4.2022.Marcana.pdf)

12.04.2022. | pdf (660kb)

11.04.2022. - Informacija o javnoj raspravi o prijedlogu 1. Izmjena i dopuna Urbanističkog plana uređenja Industrijski park Nova Gradiška

(/UserDocsImages//dokumenti/Prostorno/Planovi/Rasprave//11.4.2022.Nova-Gradiska.pdf)

11.04.2022. | pdf (777kb)

11.04.2022. - Informacija o javnoj raspravi o prijedlogu IV. Izmjena i dopuna Urbanističkog plana uređenja Grada Pleternice

(/UserDocsImages//dokumenti/Prostorno/Planovi/Rasprave//11.4.2022.Pleternica.pdf)

11.04.2022. | pdf (406kb)

08.04.2022. - Informacija o javnoj raspravi o prijedlogu I. Izmjene i dopune Urbanističkog plana uređenja "Krapina Nova-zapad", Grad Krapina

(/UserDocsImages//dokumenti/Prostorno/Planovi/Rasprave//8.4.2022.Krapina.UPU.pdf)

08.04.2022. | pdf (894kb)

08.04.2022. - Informacija o javnoj raspravi o prijedlogu VII. Izmjene i dopune Generalnog urbanističkog plana Grada Krapine

(/UserDocsImages//dokumenti/Prostorno/Planovi/Rasprave//8.4.2022.Krapina.GUP.pdf)

08.04.2022. | pdf (860kb)

07.04.2022. - Informacija o drugoj ponovnoj javnoj raspravi o prijedlogu V. izmjena i dopuna Prostornog plana uređenja Općine Selnica

(/UserDocsImages//dokumenti/Prostorno/Planovi/Rasprave//7.4.2022.Selnica.pdf)

07.04.2022. | pdf (134kb)

06.04.2022. - Informacija o javnoj raspravi o prijedlogu III. Izmjena i dopuna Prostornog plana uređenja Grada Siska i Studije strateške procjene utjecaja na okoliš Prijedloga III. izmjena i dopuna Prostornog plana uređenja Grada Siska

(/UserDocsImages//dokumenti/Prostorno/Planovi/Rasprave//6.4.2022.Sisak.pdf)

06.04.2022. | pdf (134kb)

Preslik objave na mrežnim stranicama Grada Našice

4/22/22, 7:26 AM

Prostorni planovi u izradi - nasice.hr

GRAD NAŠICE
Službena web stranica Grada Našice

Naslovica > Dokumenti > Prostorni planovi > Prostorni planovi u izradi

- Provedbeni urbanistički Plan**
"Industrijska zona" u Našicama
- Prostorni plan uređenja**
Grada Našice
- Detaljni plan uređenja**
Centar naselja Urbarija
- Detaljni plan uređenja**
"Zona mješovite namjene" - Trnjak
- Provedbeni urbanistički plan**
Šipovac
- Prostorni planovi**
u izradi

PROSTORNI PLANOVI U IZRADI

Urbanistički plan uređenja gradskoga groblja u Našicama











- Objava JR UPU-a gradskog groblja u Našicama | 688
[PREUZMI](#)
- Zaključak gradonačelnika utvrđivanje prijedloga UPU-a za JR | 504 KB
[PREUZMI](#)
- Odluka o izradi Urbanističkog plana uređenja gradskoga groblja u Našicama | 2,3 MB
[PREUZMI](#)

Prijedlog UPU-a gradskoga groblja u Našicama za javnu raspravu







- UPU Našice groblje PP 2022-04_sazetak | 184,77 KB
[PREUZMI](#)
- UPU Našice groblje PP 2022-04_tekst | 13,35 MB
[PREUZMI](#)
- UPU Našice groblje PP 2022-04_1. Namjena | 2,16 MB
[PREUZMI](#)
- UPU Našice groblje PP 2022-04_2.A. Promet | 2,12 MB
[PREUZMI](#)
- UPU Našice groblje PP 2022-04_2.B. EK i elektro | 2,00 MB
[PREUZMI](#)
- UPU Našice groblje PP 2022-04_2.C. VG | 1,99 MB
[PREUZMI](#)
- UPU Našice groblje PP 2022-04_3. Pejzazno | 2,61 MB
[PREUZMI](#)
- UPU Našice groblje PP 2022-04_4.A. Uvjeti gradnje | 2,11 MB
[PREUZMI](#)
- UPU Našice groblje PP 2022-04_4.B.1. Polje 21 | 1,27 MB
[PREUZMI](#)
- UPU Našice groblje PP 2022-04_4.B.2. Polje 22 | 1,55 MB
[PREUZMI](#)

https://nasice.hr/glavni-dokumenti/prostorni-planovi-2/prostorni-planovi-u_izradi/

1/4

-  UPU Nasice groblje PP 2022-04_4.B.3. Polje 23 | 1.88 MB [PREUZMI](#)
-  UPU Nasice groblje PP 2022-04_4.B.4. Polje 24 | 1.34 MB [PREUZMI](#)
-  UPU Nasice groblje PP 2022-04_4.B.5. Polje 25 | 1.51 MB [PREUZMI](#)
-  UPU Nasice groblje PP 2022-04_4.B.6. Polje 26 | 1.10 MB [PREUZMI](#)
-  UPU Nasice groblje PP 2022-04_4.B.7. Polje 27 | 1.73 MB [PREUZMI](#)
-  UPU Nasice groblje PP 2022-04_4.B.8. Polje 28 | 1.28 MB [PREUZMI](#)
-  UPU Nasice groblje PP 2022-04_4.B.9. Polje 29 | 1.05 MB [PREUZMI](#)
-  UPU Nasice groblje PP 2022-04_4.B.10. Polje 30 | 981.66 KB [PREUZMI](#)
-  UPU Nasice groblje PP 2022-04_4.B.11. Polje 31 | 1.28 MB [PREUZMI](#)
-  UPU Nasice groblje PP 2022-04_4.B.12. Polje 32 | 1.57 MB [PREUZMI](#)
-  UPU Nasice groblje PP 2022-04_4.C.1. zemljani grob | 520.12 KB [PREUZMI](#)
-  UPU Nasice groblje PP 2022-04_4.C.2. grobnice | 520.79 KB [PREUZMI](#)
-  UPU Nasice groblje PP 2022-04_4.C.3. urne | 514.34 KB [PREUZMI](#)

Urbanistički plan uređenja Našica i stavljanja izvan snage Provedbenog urbanističkog plana "Šipovac" Našice

-  Odluka o izradi Urbanističkog plana uređenja Našica i stavljanja izvan snage Provedbenog urbanističkog plana "Šipovac" Našice | 1,1 MB [PREUZMI](#)
-  Odluka o započinjanju postupka ocjene o potrebi provedbe strateške procjene za okoliš za izradu Urbanističkog plana Našica i stavljanja izvan snage Provedbenog urbanističkog plana "Šipovac" Našice | 360 KB [PREUZMI](#)
-  Odluka kojom se utvrđuje da nije potrebno provesti stratešku procjenu utjecaja na okoliš za Urbanistički plan uređenja Našica i stavljanja izvan snage Provedbenog urbanističkog plana "Šipovac" Našice | 352 KB [PREUZMI](#)
-  Zaključak o utvrđivanju Prijedloga Urbanističkog plana uređenja Našica i stavljanja izvan snage Provedbenog urbanističkog plana "Šipovac" Našice za javnu raspravu | 157 KB [PREUZMI](#)
-  Objava Javne rasprava o Prijedlogu Urbanističkog plana uređenja Našica i stavljanja izvan snage Provedbenog urbanističkog plana "Šipovac" Našice | 193 KB [PREUZMI](#)
-  Izveštje o javnoj raspravi Prijedloga Urbanističkog plana uređenja Našica i stavljanja izvan snage Provedbenog urbanističkog plana "Šipovac" Našice | 4,2 MB [PREUZMI](#)

Upišite riječ



NOVE OBJAVE

Saziv 7. sjednice Gradskog vijeća Grada Našica

Saziv 5. sjednice Odbora za statutarno-pravna pitanja Gradskog vijeća Grada Našica



REPUBLIKA HRVATSKA
Osječko – baranjska županija
Grad Našice
Upravni odjel za gospodarstvo, investicije i
komunalni sustav
Našice, Trg dr. Franje Tuđmana 7

KLASA : 350-02/19-01/2
URBROJ : 2158-6-05-03/02-22-23
Našice, 12. svibnja 2022.

**PREDMET : Urbanistički plan uređenja gradskoga groblja
u Našicama – posebna obavijest o javnoj raspravi,
dostavlja se**

Za područje Grada Našica u tijeku je izrada *Urbanističkog plana uređenja gradskoga groblja u Našicama* (u daljnjem tekstu: *UPU-a*), kojoj se pristupilo temeljem *Odluke o izradi UPU-a*, objavljene u „Službenom glasniku Grada Našica“ br. 5/20. od 5. lipnja 2020. (u daljnjem tekstu: *Odluke*).

Prema čl. 97. *Zakona o prostornom uređenju* („NN“ br. 153/13., 65/17., 114/18., 39/19. i 98/19., u daljnjem tekstu: *Zakona*), *Upravni odjel za gospodarstvo, investicije i komunalni sustav Grada Našica*, kao *nositelj izrade*, poziva Vas na **javnu raspravu o Prijedlogu UPU-a**.

Javni uvid u Prijedlog UPU-a (tiskani primjerak) može se izvršiti u sobi broj 35/I zgrade gradske uprave Grada Našica u Našicama, Trg dr Franje Tuđmana 7, od 21. travnja do 20. svibnja 2022. godine, svakodnevno u radne dane, u vremenu od 8⁰⁰ do 14⁰⁰ sati. Prijedlog *UPU-a* biti će u vremenu trajanja javnog uvida dostupan i u elektronskom obliku na www.nasice.hr

Javno izlaganje Prijedloga UPU-a, uz suradnju predstavnika stručnog izrađivača, tvrtke APE d.o.o. Zagreb, održat će se u četvrtak, 5. svibnja 2022. godine, s početkom u 11⁰⁰ sati, u velikoj vijećnici zgrade gradske uprave Grada Našica u Našicama, Trg dr Franje Tuđmana 7.

Pozivamo vas da sudjelujete u javnoj raspravi na način da najkasnije **do 20. svibnja 2022.** na adresu nositelja izrade ili na mail: boris.brajdic@nasice.hr **dostavite svoje mišljenje**, sukladno članku 101. *Zakona*. **Ako ne dostavite mišljenje u navedenom roku, smatrat će se da je mišljenje dano.** Za eventualne dodatne informacije nazovite tel. 031/618-181, mob. 091/315-0004, osoba za kontakt viši stručni savjetnik za prostorno planiranje i zaštitu okoliša Boris Brajdić, dipl. ing. arh..

S poštovanjem,

Pročelnica:

Magdalena Vidaković-Gelenčir, dipl. oec.



Dostaviti:

1. Ministarstvo zaštite okoliša i energetike, Uprava za zaštitu prirode, Radnička cesta 80, 10000 Zagreb
2. Ministarstvo unutarnjih poslova, Ravnateljstvo civilne zaštite, Područni ured civilne zaštite Osijek, Služba inspekcijskih poslova, Prolaz kod Snježne Gospe 2, 31000 Osijek
3. Ministarstvo unutarnjih poslova, Ravnateljstvo civilne zaštite, Područni ured civilne zaštite Osijek, Gornjodravska obala 95-96, 31000 Osijek

4. Ministarstvo kulture, Uprava za zaštitu kulturne baštine, Konzervatorski odjel u Osijeku, Kuhačeva 27, 31000 Osijek
5. Ministarstvo zaštite okoliša i energetike, Uprava vodnoga gospodarstva i zaštite mora, Ulica Grada Vukovara 220, 10000 Zagreb
6. Ministarstvo prostornoga uređenja, graditeljstva i državne imovine, Uprava za upravljanje i raspolaganje nekretninama, Ulica Ivana Dežmana 10, 10000 Zagreb
7. Javna ustanova, Zavod za prostorno uređenje Osječko-baranjske županije, Europske avenije 11, 31000 Osijek
8. Osječko-baranjska županija, Upravni odjel za prostorno uređenje, graditeljstvo i zaštitu okoliša, Trg dr. Franje Tuđmana 7, 31500 Našice
9. Osječko-baranjska županija, Upravni odjel za prostorno planiranje, zaštitu okoliša i prirode, Europske avenije 11, 31000 Osijek
10. Hrvatske vode Zagreb, Vodnogospodarski odjel za Dunav i donju Dravu, Splavarska 2a, 31000 Osijek
11. HEP – Operator distribucijskog sustava d.o.o. Zagreb, DP „Elektroslavonija“ Osijek, Šetalište kardinala Franje Šepera 1a, 31000 Osijek
12. HEP – plin d.o.o. Osijek, Ulica cara Hadrijana 7, 31000 Osijek
13. Hrvatska regulatorna agencija za mrežne djelatnosti, Ulica Roberta Frangeša Mihanovića 9, 10110 Zagreb
13. Našički vodovod d.o.o. Našice, Ulica braće Radića 188, 31500 Našice
14. Našički park d.o.o. Našice, Radnička 2/2, Markovac Našički, 31500 Našice
15. Mjesni odbor Našice
16. Upravni odjel za lokalnu samoupravu i društvene djelatnosti Grada Našica
17. Upravni odjel za proračun i financije Grada Našica
18. Upravni odjel za gospodarstvo, investicije i komunalni sustav Grada Našica

O tome obavijest:

- 1) APE d.o.o. Zagreb
Ozaljska 61/1
10000 ZAGREB
- 2) Gradonačelnik Grada Našica
- 3) Predsjednik Gradskog vijeća Grada Našica





REPUBLIKA HRVATSKA
Osječko – baranjska županija
G r a d N a š i c e
Upravni odjel za investicije i
prostorno planiranje

Z A P I S N I K

s javnog izlaganja Prijedloga Urbanističkog plana uređenja gradskoga groblja u Našicama

Javno izlaganje u sklopu javne rasprave održano je u četvrtak, 5. svibnja 2022. godine u velikoj vijećnici zgrade gradske uprave u Našicama, Trg dr. Franje Tuđmana 7, s početkom u 11⁰⁰ sati.

Od strane **nositelja izrade** (Upravnog odjela za investicije i prostorno planiranje Grada Našica) *Urbanističkog plana uređenja gradskoga groblja u Našicama* (u daljnjem tekstu: *UPU-a*) bio je nazočan: *viši stručni suradnik za prostorno planiranje i zaštitu okoliša Boris Brajdić, dipl. ing. arch.* (voditelj javnog izlaganja). Kao predstavnik **stručnog izrađivača** plana, tvrtke APE d.o.o. Zagreb, bili su nazočni *odgovorni voditelj Nikša Božić, dipl. ing. arch.* i članica planerskog tima **Marijana Zlodre mag. ing. arch.**

Popis nazočnih na *javnom izlaganju Prijedloga Plana* nalazi se u priritku originala zapisnika i čini njegov sastavni dio.

G. **Boris Brajdić** je otvorio javno izlaganje, pozdravio sve nazočne i zahvalio na odazivu te predstavio predstavnike stručnog izrađivača. Potom je nazočne upoznao sa predmetom javnog izlaganja, a to je Prijedlog *UPU-a*, u postupku provođenja javne rasprave, koja traje od 21. travnja do 20. svibnja 2022., do kada se mogu dati pismene primjedbe ili prijedlozi, na adresu Grada Našica, odnosno na mail: boris.brajdic@nasice.hr. Javna rasprava je objavljena u Glasu Slavonije od 19. travnja 2022., web stranici Grada Našica i Ministarstva prostornoga uređenja, a oglašena je i na oglasnoj ploči Grada Našica i lokalnom radiju Našice.

Osnovni razlog za donošenje *UPU-a*, odnosno pokretanje postupka izrade, proizašao je prvenstveno iz nedostatka slobodnih uređenih grobnih mjesta za ukop na gradskom groblju u Našicama, odnosno potrebe za novim grobnim mjestima za ukop, formiranjem novih dodatnih polja za ukop. Uz to, kako se postojeće groblje namjerava proširiti za više od 20%, sukladno članku 16. *Pravilnika o grobljima* („Narodne novine“, br. 99/02., u daljnjem tekstu: *Pravilnika*), isto se mora urediti urbanističkim planom uređenja.

Na kraju, g. Boris Brajdić je sve nazočne zamolio da se upišu u *popis nazočnih (u prilogu zapisnika)*, a odgovornog voditelja da predstavi *Prijedlog Plana*.

G. **Nikša Božić** je naglasio da je procedura izrade svih prostornih planova, pa tako i *UPU-a*, propisana *Zakonom o prostornom uređenju*, a postupak izrade započeo je donošenjem *Odluke o izradi*, a ista je objavljena u „Službenom glasniku Grada Našica“ br. 5/20. od 5. lipnja 2020. Upravni odjel je kao nositelj izrade proveo prethodni postupak ocjene o potrebi provedbe

strateške procjene utjecaja na okoliš, temeljem kojeg je utvrđeno da nije potrebno provesti stratešku procjenu utjecaja na okoliš za izradu *UPU-a*.

Sukladno zakonskim propisima pribavljeni su zahtjevi nadležnih javnopravnih tijela, koji su ugrađeni u prijedlog *UPU-a*.

Ukupni obuhvat *UPU-a* je nešto veći od 5 ha. Nadalje je prepustio prezentaciju stručnog rješenja kolegici Marijani Zlodre.

Gđa. **Marijana Zlodre** je naglasila da se, sukladno zakonskim propisima, umjesto *Pravilnikom* propisane obveze izrade Detaljnog plana uređenja, prišlo izradi Urbanističkog plana uređenja groblja, s obzirom na sadašnju zakonsku regulativu. *Pravilnikom* je propisano što sve takav *plan groblja* mora sadržavati, mjerila prikaza itd. Potom je opisala samu lokaciju te navela da je u PPUGN-u utvrđeno područje groblja i nastavila opisom postojećeg stanja na groblju. Naglasila je da je cilj donošenja *UPU-a* da se proširenjem groblja omogući ukop za sljedećih pedeset godina.

Svoje izlaganje je nastavila opisom danog rješenja, odnosno prezentacijom grafičkih prikaza plana. Planirano je ukupno 12 novih polja. Naglasila je da groblje ima postojeći pješački i kolni pristup, a novi kolni pristup je planiran i uz sjeveroistočnu stranu starog dijela groblja, iz Ulice Vladimira Nazora, preko građevne čestice koja je van obuhvata groblja i koja je kupljena s namjerom da se tadašnja stambeno-poslovna građevina prenamjeni u upravu groblja, a rušenjem dijela građevine oslobodi prostor za gradnju buduće pristupne ceste. Kolni pristupi, zajedno s postojećim parkiralištima za potrebe groblja se nalaze van obuhvata samog groblja. Kako su nova grobna polja planirana na terenu u nagibu, pri izradi stručnog rješenja se o tome vodilo računa tako što su pristupne pješačke staze planirane u nagibu koji je prilagođen osobama smanjene pokretljivosti, paralelan sa slojnicama i postojećim zelenilom (drvoredima). Kako bi se ostvarile brze poprečne veze, planirana su i poprečna stubišta. Planirana je i infrastruktura (javna rasvjeta, vodovod i oborinska odvodnja, kanalizacije, ek vodovi i elektro mreža te distribucijski plinovodi), koju je kratko i predstavila. Velika pozornost je dana planiranju zelenila, kako zadržavanjem postojećeg drveća, tako i planiranjem novog. Predlaže da se drveće ne sadi u drvoredu, već u grupama, kombinacijom listopadnog i zimzelenog drveća. Planirano je zadržavanje postojećih građevina (mrtvačnica i pomoćna građevina), ali ih je moguće i proširiti. Planirani su zemljani grobovi, betonske grobnice i kazete za urne, u različitim kombinacijama, zavisno od planiranih grobnih polja. Svako od grobnih polja je razrađeno u mjerilu 1:200, a s obzirom na konfiguraciju terena, za svako grobno polje je prikazan presjek, odnosno prikaz visinskih odnosa i način planiranja staza, grobnih redova i potpornih zidova. Maksimalna dužina pješačkih staza u grobnim poljima je propisana na 60 m, a broj grobnih mjesta na 200. Detaljno su prikazani tipovi i dimenzije grobnih mjesta. Numeracijom je nastavljano označavanje novih grobnih polja u odnosu na postojeća, sukladno podacima Našičkog parka. U tekstualnom dijelu su popisana sva grobna mjesta, a planirana grobna mjesta osiguravaju ukop za sljedećih 50 godina za područje Našica (prosječno se ostvari 77 ukopa godišnje). Odredbe za provođenje prate grafičko rješenje, sukladno zakonskim propisima i pravilima struke, a uvid u prijedlog plana je moguć na web stranici Grada Našica, odnosno u navedenoj sobi u papirnatom obliku. Time je završila s prezentacijom.

G. **Boris Brajdić** je zahvalio na izlaganju i otvorio raspravu o prijedlogu *UPU-a*.

G. **Božo Papac** je upitao kako se planira stabilizirati tlo, s obzirom na kosinu, kako kod zemljanih grobova tako i kod grobnica.

Gđa. **Marijana Zlodre** je odgovorila da su planirani podzidi na cijeloj liniji ispod terasa.

G. **Nikša Božić** je dodao da se u načelu formiraju grobne terase i koliko god se činilo da je veliki nagib, nije pretjeran i ne zahtijeva neke velike podzide, na cijelom potezu terasa i nekakvih standardnih dimenzija. Pri projektiranju se pazilo da terase, odnosno staze prate slojnice, uvažavajući potrebe osoba smanjene pokretljivosti, ali i kolica kojima se prevozi pokojnike.

G. **Božo Papac** je upitao da li postoji procjena troškova.

Gđa. **Marijana Zlodre** je odgovorila da se to planom teško može predvidjeti.

G. **Nikša Božić** je dodao da je ovo već puno detaljniji plan nego što su to uobičajeni urbanistički planovi, zato što osim pravila standardno propisanih dodatno primjenjuje i Pravilnik o grobljima, ali to je još uvijek urbanistički plan i za konkretnije podatke o troškovima je potrebno izraditi propisanu tehničku dokumentaciju.

G. **Božo Papac** je nadalje pitao da li su svuda zemljani grobovi, odnosno da bi ovakvo rješenje znatno ograničilo daljnje projektiranje, odnosno da li bi se kombinacijom grobnica i zemljanih grobova mogao racionalizirati trošak.

G. **Nikša Božić** je upozorio da se na početku izrade planova za groblje uvijek šalje određen upitnik nadležnoj komunalnoj tvrtki i temeljem dobivenih podataka se dalje planira. Tako su i ovdje dobiveni podaci o odnosu zemljanih grobova i grobnica bile smjernice za planiranje. Dodao je da će se u odredbama za provođenje omogućiti određena fleksibilnost, odnosno da se negdje omogući da umjesto zemljanih grobova idu grobnice, uz poštivanje odredbe da u jednom polju može biti najviše 200 ukopnih mjesta.

G. **Boris Brajdić** je predložio da se, s obzirom na činjenicu da se hitno mora prići realizaciji novog polja i da niti cijelo planirano područje za nova polja nije imovinsko riješeno, u onim poljima koja će prva ići u realizaciju omogući ovakav fleksibilan način planiranja načina ukopa.

G. **Božo Papac** je dodao da dobiveni podaci o odnosu između zemljanih ukopa i onih u grobnicama ne mora biti ograničavajući, već se on može definirati i danim rješenjem.

G. **Hrvoje Šleder** je kao predstavnik Našičkog parka d.o.o. napomenuo da se određivanjem većeg udijela ukopa u grobnice krajnjim korisnicima znatno povećava i trošak ukopa, pa se i o tome mora voditi računa. Složio se da se zidove grobnica može iskoristiti kao potporne zidove, odnosno predložio da se naizmjenice može planirati red grobnica i red zemljanih ukopa.

Gđa. **Marijana Zlodre** je odgovorila da se ovakva mogućnost može dati kroz odredbe.

G. **Božo Papac** je upitao da li se potporni zid između starog i novog dijela groblja može iskoristiti za urne, s obzirom da planirano samo parterno polaganje.

G. **Nikša Božić** je odgovorio da se to pretežno javlja u grobljima gdje ne postoji druga mogućnost ukopa, ali po njihovom iskustvu ljudi preferiraju horizontalan način postavljanja urni. Smatra da je navedeno prikladno u Našicama, gdje ne postoji problem s prostorom širenja groblja. Po propisima mora se napraviti proračun širenja groblja za 30 godina, a napravljen je za 50 godina (tako je i po Odluci o izradi). Procjena je bila da nema potrebe za vertikalnim planiranjem načina polaganja urni.

G. **Boris Brajdić** je upitao da li se može planirati i mjesto za urne za veći broj, s obzirom da su planirana mjesta za 4-6 urni.

G. **Nikša Božić** je odgovorio da se planiraju mjesta za urne standardiziranih dimenzija. Naglasio je da će i dalje postojati mogućnost da se urne polože u druga grobna mjesta (zemljane

grobove i betonske grobnice), i da će to vjerojatno biti i glavni način ukopa onih koji budu koristili kremiranje pa mu se čini da nije potrebno ništa dodatno planirati, jer će biti i dalje mala potreba za kazetama za urne.

G. Hrvoje Šleder je dodao da je kod nas još uvijek tradicionalan pristup i mali je interes za urne, u pet godina tek 2-3.

G. Boris Brajdić je predložio da se u grobnim poljima koja se mogu prije staviti u funkciju, kao polja 21 i 22, preispita način ukopa i omogući fleksibilnost. Najlogičnije je da se prvo stavi u funkciju polje 21, a između njega i mrtvačnice izvedu planirane staze, s obzirom da je sadašnja staza s jugozapadne strane mrtvačnice prestrma.

G. Nikša Božić je dodao da bi se izvedbom tih staza omogućio i pristup starom dijelu groblja propisanim nagibom, ali i pristupe planiranim terasama u novom dijelu groblja.

G. Hrvoje Šleder je upitao za koliko vremena se može računati na ukop u novim poljima.

G. Nikša Božić je odgovorio da što se plana tiče ne očekuje neke značajnije probleme, sve dane primjedbe se mogu brzo uključiti u plan i odluka o donošenju se vjerojatno može planirati za drugu polovicu lipnja ili početak srpnja. Ali nakon usvajanja UPU-a slijedi konkretna projektna razrada tehničkog rješenja. S obzirom da se neće bitno mijenjati niti položaj staza niti polja, može se odmah krenuti u projektiranje i time značajno uštediti vrijeme.

G. Boris Brajdić je dodao da se čak i posebni uvjeti mogu prikupiti prije donošenja plana, a po njegovom donošenju prići ishodu građevinske dozvole, vjerojatno u srpnju.

G. Božo Papac je upitao da li se mora raditi dokumentacija ili se može po dijelovima.

G. Nikša Božić je odgovorio da se može i polje po polje.

G. Božo Papac je upitao da li je planirano područje za posebno važne osobe, odnosno kvalitetnije rješenje prostora ispred mrtvačnice te da li se analizirala moguća lokacija novog obilježja, odnosno nove lokacije, umjesto sadašnje lokacije križa u novom dijelu groblja.

G. Nikša Božić je odgovorio da su ovi prijedlozi analizirani.

G. Boris Brajdić je dodao da je sa radnog sastanka, koji je održan u gradskoj upravi u postupku izrade, a na kojem je uz prisustvo predstavnika Našičkog parka i mjesnog odbora Našice, raspravljen prijedlog planiranog rješenja, prijedlozi i komentari proslijeđeni stručnom izrađivaču. Jedno od zaključaka sa sastanka je bilo i da se križ na novom dijelu ostavi, a da se preispita moguća nova lokacija za križ, odnosno neko drugo obilježje.

G. Božo Papac je dodao da još uvijek stoji kod tog prijedloga i zamolio da on uđe u zapisnik o javnom izlaganju, odnosno da ovo groblje mora dobiti tu jednu središnju spomen točku i predložio poziciju između mrtvačnice i prvog reda grobova.

G. Nikša Božić je odgovorio da bi se on samo djelomično složio s tim i dodao da su analizirali cijelo groblje i da smatraju kako je lokacija središnjeg križa na novijem dijelu postojećeg groblja logična i zadovoljavajuća te su mišljenja da nije potrebna neka nova središnja fokusna točka. Oblikovno-organizacijski spojni dio starog i novog dijela groblja je lijepi zeleni prostor s dijelom već formiranih drvoreda, koji su sačuvani i na koje je stavljen fokus. Poseban trud je uloženo kako bi se svako postojeće stablo zadržalo. Na grafičkom dijelu su u novom dijelu groblja uz staze planirane određene lokacije za postavu novih spomenika ili obilježja manje značajnog karaktera. Smatra da je položaj središnjeg križa sasvim logičan i primjeren te stoga nije predloženo njegovo premještanje ili formiranje novog središnjeg obilježja. Može se razmatrati neka nova lokacija, ali što bi to značilo – neki novi veći križ, što

se nije činilo kao razumna ideja. Što se tiče trga uz mrtvačnicu, upozorava da je ovo ipak urbanistički plan. Uređenje plohe moguće je riješiti projektnom dokumentacijom.

G. **Boris Brajdić** je dodao da ljudi pale svijeću kod jednog križa na ulazu u groblje iz Ulice V. Nazora, koje je zapravo spomenik na jednom grobu, ali je to postalo uvriježeno, čak je i Našički park, kao upravitelj groblja sanirao taj križ prije 2-3 godine, koji je bio u relativno lošem stanju. Predložio je da se odredbama za provođenje da mogućnost postavljanja nekog centralnog obilježja za groblje.

G. **Hrvoje Šleder** je izrazio svoje mišljenje da ne treba novo obilježje, osim uređenja zelenila, s obzirom da je i sama mrtvačnica uređena novim kamenim oblogama i nadstrešnicom.

G. **Nikša Božić** je podsjetio da su planom planirana mjesta novih obilježja, ali mi govorimo o centralnom obilježju. Za primjer je dao zagrebački Mirogoj, koji je 20-30 puta veći od ovog groblja, a ima „jedno i pol“ središnje obilježje: stari križ u starom dijelu groblja, gdje se pale svijeće i novi križ na novom dijelu groblja, gdje je dio groblja za pale branitelje i to su dva središnja obilježja na Mirogoju. Osim navedenih ima cijeli niz manjih točaka u prostoru, gdje su postavljena manja spomen obilježja, ali nikako ne dodatna središnja obilježja. Podsjeća da se uvođenjem nove fokusne točke smanjuje značaj postojeće, pa se i o tome mora voditi računa.

G. **Božo Papac** je dodao da postojeći križ ne mora ostati.

G. **Nikša Božić** je odgovorio da je on na dobrom i logičnom mjestu i ne vidi razlog da se taj križ uklanja, odnosno radi neki novi.

G. **Boris Brajdić** je dodao da se na tom mjestu pale stotine svijeća za Sve Svete, čak i znatno izvan dodatno postavljenih limenih podložaka, pa se mora stavljati i dodatni pijesak.

G. **Hrvoje Šleder** je predložio da se uz križ ucrtta nov red grobova sa sjeverne (gdje je već započet novi red) i južne strane prostora ispred križa.

G. **Boris Brajdić** je dodao kao je cijeli taj prostor ispred trebao biti zelen, ali je zbog nemogućnosti daljnjeg ukopa na groblju i taj dio zauzet novim grobnim mjestima. Spomenuo je i lokacije izvedene i planirane kosturnice, odnosno planiranu lokaciju za spomenike s grobova koji se napuštaju.

G. **Božo Papac** je upitao da li je planirana lokacija za zaslužne osobe.

G. **Nikša Božić** je izrazio svoje mišljenje o tomu na način da se o tome mora dobro razmisliti, jer misli da je to koncept iz 19. stoljeća. To ima Mirogoj i zbog toga se neko vrijeme to preslikavalo i na ostala groblja. On osobno je mišljenja da se tako nešto ne treba planirati. Naglasio je da smo trideset godina u demokraciji i trebali bi biti svi jednaki, pa smatra da tako treba planirati i prostorni ustroj groblja. Osim toga neke poznate osobe, koje će biti raštrkane po groblju će napraviti i neke nove fokusne točke.

G. **Boris Brajdić** je podsjetio da je svojevremeno postojala inicijativa da se napravi popis, odnosno propišu uvjeti pod kojima će se preuzeti održavanje grobova određenih osoba, pogotovo onih koji se iz raznih razloga ne održavaju.

G. **Hrvoje Šleder** je na fotografiji groblja ukazao na ranije spomenutu lokaciju križa na ulaznom prostoru groblja, koji je uređio i održava Našički park.

G. **Božo Papac** je dodao da upravo zbog takvih slučajeva mora biti propisan oblik, odnosno veličina spomenika.

G. **Boris Brajdić** je odgovorio da je i to propisano, ali bi to ipak bilo u nadležnosti upravitelja groblja, koji na kraju i daje dozvole za rad na groblju. Dodao je da je tijekom javne rasprave došao dopis kojim vlasnik nudi na prodaju svoju kuću, odnosno i česticu iza nje, a koje se nalaze uz samo groblje. Sve je proslijeđeno pravnoj službi koja će dalje poduzimati radnje, sukladno uputama gradonačelnika.

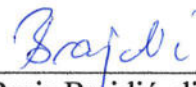
Kako se više nitko nije javljao za riječ, g. **Boris Brajdić** je u 12⁰⁵ sati zaključio javno izlaganje.

KLASA : 350-02/22-01/2

URBROJ : 2158-6-05-03/02-22-25

Našice, 5. svibnja 2021.

VODITELJ JAVNOG IZLAGANJA:



Boris Brajdić, dipl. ing. arh.



REPUBLIKA HRVATSKA
Osječko – baranjska županija
Grad Našice
Upravni odjel za gospodarstvo, investicije i
komunalni sustav
Odsjek za investicije, urbanizam i zaštitu okoliša
Našice, Trg dr. F. Tuđmana 7

KLASA : 350-02/19-01/2
URBROJ : 2158-6-05-03/02-22-24
Našice, 5. svibnja 2022.

Popis nazočnih na **javnom izlaganju Prijedloga Urbanističkog plana uređenja gradskoga groblja u Našicama**, održanom 5. svibnja 2022., u velikoj vijećnici zgrade Gradske uprave u Našicama, na II. katu, s početkom u 11⁰⁰ sati:

Red. br:	Ime i prezime	Tvrtka	Adresa	Broj telefona	Potpis
1.	HRVOJE SLEDEK	NAŠIČKI PARK d.o.o.			
2.	TENA BOSNJAKOVIĆ	GRAD NAŠICE			
3.	VERITA DUDEK	GRAD NAŠICE			
4.	DAVIDEK / STOPIĆ	GRAD NAŠICE			
5.	DEAN RADOŠEVIĆ	GRAD NAŠICE			
6.	BOŽO TAPAC	GRAD NAŠICE			
7.	MARIJANA ZUBRE	APE			
10.	MIKSA BOŽIĆ	APE			
11.	BOŽO BRADIĆ	GRADN.			

27-04-2022

KLASA: 350-05/20-01/191
URBROJ: 376-05-3-22-04
Zagreb, 21. travnja 2022.

Republika Hrvatska
Osječko baranjska županija
Grad Našice
Upravni odjel za investicije i prostorno planiranje
Trg dr. Franje Tuđmana 7
31500 Našice

Predmet: Grad Našice
URBANSITIČKI PLAN UREĐENJA GRADSKOG GROBLJA U
NAŠICAMA
-mišljenje u tijeku javne rasprave

Veza: Vaš dopis KLASA: 350-02/19-01/2, URBROJ: 2158-6-05-03/02-22-23, od 12. svibnja 2022.

Poštovani,

vašim dopisom od ove Agencije zatražili ste da vam na osnovu čl. 188. Zakona o prostornom uređenju (NN br. 153/13), a u svezi čl. 94. Zakona o prostornom uređenju i gradnji i čl. 25. st. (3) Zakona o elektroničkim komunikacijama (NN br. 73/08, 90/11, 133/12, 80/13, 71/14 i 72/17) izda mišljenje na prijedlog *URBANSITIČKI PLAN UREĐENJA GRADSKOG GROBLJA U NAŠICAMA*.

Uvidom u dostavljeni prijedlog *URBANSITIČKI PLAN UREĐENJA GRADSKOG GROBLJA U NAŠICAMA* potvrđujemo da je isti **usklađen s našim zahtjevima**.

S poštovanjem,

RAVNATELJ
mr.sc. Miran Gosta
(elektronički potpisala ovlaštena osoba)

Dostaviti:

1. Naslovu preporučeno



MIRAN GOSTA

HR-39795581455



Elektronički potpisano: 22.04.2022T07:31:03 (UTC:2022-04-22T05:31:03Z)

Provjera: <https://epotpis.rdd.hr/provjera>

Broj zapisa: 2345c1df-1e80-4ca1-b164-633399ecfb07

Vjerodostojnost ovog dokumenta možete provjeriti skeniranjem QR koda. Ako je dokument identičan prikazanom izvorniku u digitalnom obliku, HAKOM potvrđuje njegovu vjerodostojnost.





REPUBLIKA HRVATSKA
MINISTARSTVO UNUTARNJIH POSLOVA
 RAVNATELJSTVO CIVILNE ZAŠTITE
 PODRUČNI URED CIVILNE ZAŠTITE OSIJEK

KLASA: 350-02/20-01/136
 URBROJ: 511-01-380-22-4
 Osijek, 26. travnja 2022.

GRAD NAŠICE
 Gradonačelnik Krešimir Kašuba
 TRG DR. FRANJE TUĐMANA 7
 31500 Našice

**PREDMET: Urbanistički plan uređenja gradskog groblja u Našicama
 - primjedbe, dostavljaju se**

Veza: Klasa: 350-02/19-01/2 i urbroj: 2158-6-05-03/02-22-23 od 12. svibnja 2022.

U svezi prijedloga Urbanističkog plana uređenja gradskog groblja u Našicama, dostavljeni su vam zahtjevi koji se odnose na mjere zaštite od elementarnih nepogoda, kako bi se umanjili rizici od velikih nesreća, naš dopis Klasa: 350-02/20-01/136, Urbroj: 511-01-380-20-2 od 26. lipnja 2020. godine koje je potrebno primijeniti kod izrade predmetnog Plana. Navedeno se prvenstveno odnosi na mjere zaštite od potresa, poplava, te požara.

Slijedom navedenog, potrebno je navedene zahtjeve uzeti u obzir kod izrade predmetnog Urbanističkog plana uređenja gradskog groblja u Našicama sukladno usvojenoj Procjeni rizika od velikih nesreća.

S poštovanjem,



DOSTAVITI:

1. Naslovu, poštom-preporučeno
2. Pismohrani, ovdje



uto 26.4.2022 9:17

Marija Radošević <[redacted]>

Prima boris.brajdic@nasice.hr

Pozdrav

Imam prijedlog za Urbanistički plan uređenja gradskoga groblja u Našicama.

Kako će se groblje proširivati, predlažem za prodaju kuću, dvorište i oranicu pod česticom 3423/1 i 3423/3, odmah do postojećeg groblja.

Hvala

Marija Radošević, [redacted]

Dean Radošević, [redacted]

Našice

**URBANISTIČKI PLAN UREĐENJA GRADSKOG GROBLJA U NAŠICAMA
ODGOVORI NA OČITOVANJA, PRIMJEDBE I PRIJEDLOGE S JAVNE RASPRAVE O PRIJEDLOGU PLANA**

A. OČITOVANJA JAVNOPRAVNIH TIJELA

Oznaka	Pošiljatelj očitovanja	Očitovanje	Mišljenje – odgovor izrađivača Plana
1.	Hakom Klasa: 350-05/20-01/191 Urbroj: 376-05-3-22-04	Nema primjedbi	Nema primjedbi
2.	Ministarstvo unutarnjih poslova Ravnateljstvo civilne zaštite PU Civilne zaštite Osijek Klasa: 350-02/20-01/136 Urbroj: 511-01-380-22-4	Primjedba da je u plan potrebno ugraditi mjere zaštite od elementarnih nepogoda: mjere zaštite od potresa, poplava te požara	Ne prihvaća se – već obrađeno u planu Mjere zaštite od potresa već su sadržane u planu (članak 63. Odredbi za provedbu). Mjere zaštite od požara, prilagođene tipu zahvata (groblje) već su sadržane u planu (članak 64. Odredbi za provedbu) Planske mjere zaštite od poplava provedene su prilikom lociranja groblja u Prostornom planu uređenja grada Našica na prostoru koji se prema kartama rizika od poplava i kartama opasnosti od poplava ne nalazi u zonama vjerojatnosti pojavljivanja poplava. Navedeno je obrađeno u tekstualnom dijelu plana (Poglavlje 1.1.1. Osnovni podaci o stanju u prostoru – Hidrološke značajke).

B. PRIMJEDBE I PRIJEDLOZI

Oznaka	Podnositelj primjedbe	Primjedba / prijedlog	Mišljenje – odgovor izrađivača Plana
1.	M. Radošević, D. Radošević Našice	Predlažu za prodaju kuću, oranicu i dvorište na k.č. 3423/1 i 3423/3 k.o. Našice	Nije predmet plana Obuhvat groblja definiran je Prostornim planom uređenja Grada Našica, i obuhvaća dio k.č. 3423/3 k.o. Našice. Rješavanje imovinsko-pravnih odnosa biti će predmet provedbe plana po donošenju plana. Navedeno u užem smislu nije predmet prijedloga plana (koji je bio izložen na javnoj raspravi), iako se o imovinsko-pravnim odnosima vodi računa i prilikom izrade prijedloga plana.

U Zagrebu, 25. svibnja 2022.

Za APE d.o.o.
Odgovorni voditelj izrade Nacrta prijedloga plana:

 
Nikša Božić, dia