

IZVJEŠĆE S JAVNE RASPRAVE O PRIJEDLOGU V. IID PPUO DARDA

Na temelju članka 96. st.3. Zakona o prostornom uređenju i Zaključka Načelnika Općine Darda KLASA: 350-01/18-01/8, UR.BROJ: 2100/03-19-01/56, od 02. siječnja 2019. godine, Načelnik Općine Darda objavio je javnu raspravu o prijedlogu V. Izmjena i dopuna Prostornog plana uređenja Općine Darda.

Javna rasprava s javnim uvidom trajala je osam (8) dana u vremenu od 16. 01. 2019. do 23. 01. 2019. godine.

Prijedlog plana (tekstualni i grafički dio) bio je izložen u prostoriji Općine Darda, Darda, Sv. Ivana Krstitelja 119, svakim danom od 7,00 do 15,00 sati.

Tijekom trajanja javne rasprave organizirano je javno izlaganje Prijedloga plana u Općini Darda, Darda, Sv. Ivana Krstitelja 119, dana 17. 01. 2019. godine, u 11.00 sati u vijećnici Općine Darda, Darda, Sv. Ivana Krstitelja 119.

Primjedbe i prijedlozi na Prijedlog Plana mogli su se za vrijeme trajanja javne rasprave:

- upisati u Knjigu primjedbi koja se nalazi uz izloženi prijedlog Plana na mjestu javnog uvida,
- unijeti u zapisnik na javnom izlaganju,
- uputiti u pisanom obliku na adresu: Općina Darda, 31326 Darda, Sv. Ivana Krstitelja 119.

Pisana očitovanja, prijedlozi i primjedbe na Prijedlog plana mogli su se dostaviti Općini Darda, Darda, Sv. Ivana Krstitelja 119, Načelniku Općine Darda, na adresu Općina Darda, Darda, Sv. Ivana Krstitelja 119, najkasnije do 23. 01. 2019. godine.

Prijedlozi i primjedbe koji nisu čitko napisani i potpisani imenom i prezimenom uz navođenje adrese podnositelja ili nisu dostavljeni u roku, neće se uzeti u obzir u pripremi izvješća o javnoj raspravi.

Poziv za sudjelovanje u javnoj raspravi upućen je javnopravnim tijelima određenim posebnim propisima.

Javna rasprava objavljena je u dnevnom tisku („Glas Slavonije“ dana 07.01.2019.godine), na mrežnim stranicama Ministarstva graditeljstva i prostornog uređenja na oglasnoj ploči Općine Darda, te na Internet stranici Općine Darda.

OBJAVA- DNEVNI TISAK

38 **GLAS SLAVONIJE** Ponedjeljak, 7. siječnja 2019. // Oglasi //

REPUBLIKA HRVATSKA
OSJEČKO-BARANJSKA ŽUPANIJA
OPĆINA DARDA
NAČELNIK

KLASA: 350-01/18-01/
UR.BROJ: 2100/03-19-01/
Darda, 02. siječnja 2019. godine

Na temelju članka 96. st.3. Zakona o prostornom uređenju ("Narodne novine", broj 153/13 i 65/17) i Zaključka Načelnika Općine Darda KLASA: 350-01/18-01/8, UR.BROJ: 2100/03-19-01/56, od 02. siječnja 2019. godine, Načelnik Općine Darda objavljuje

JAVNU RASPRAVU

O PRIJEDLOGU V. IZMJENA I DOPUNA PROSTORNOG PLANA UREĐENJA OPĆINE DARDA

Javna rasprava s javnim uvidom trajat će osam (8) dana u vremenu od 16. 01. 2019. do 23. 01. 2019. godine.
Prijedlog plana (tekstualni i grafički dio) bit će izložen u prostoriji Općine Darda, Darda, Sv. Ivana Krstitelja 119, svakim danom od 7,00 do 15,00 sati.
Tijekom trajanja javne rasprave bit će organizirano javno izlaganje Prijedloga plana u Općini Darda, Darda, Sv. Ivana Krstitelja 119, dana **17. 01. 2019. godine, u 11.00 sati** u vijećnici Općine Darda, Darda, Sv. Ivana Krstitelja 119.

Primjedbe i prijedlozi na Prijedlog Plana mogu se za vrijeme trajanja javne rasprave:

- upisati u Knjigu primjedbi koja se nalazi uz izloženi prijedlog Plana na mjestu javnog uvida,
- unijeti u zapisnik na javnom izlaganju,
- uputiti u pisanom obliku na adresu: **Općina Darda, 31326 Darda, Sv. Ivana Krstitelja 119.**

Pisana očitovanja, prijedlozi i primjedbe na Prijedlog plana mogu se dostaviti Općini Darda, Darda, Sv. Ivana Krstitelja 119, Načelniku Općine Darda, na adresu Općina Darda, Darda, Sv. Ivana Krstitelja 119, najkasnije do **23. 01. 2019. godine.**
Prijedlozi i primjedbe koji nisu čitko napisani i potpisani imenom i prezimenom uz navođenje adrese podnositelja ili nisu dostavljeni u roku, neće se uzeti u obzir u pripremi izvješća o javnoj raspravi.

NAČELNIK OPĆINE DARDA
p-1774

OBJAVA– WEB STRANICA MINISTARSTVA GRADITELJSTVA I PROSTORNOG UREĐENJA



REPUBLIKA HRVATSKA
Ministarstvo graditeljstva i
prostornoga uređenja

[Vijesti](#) | [O Ministarstvu](#) | [Dokumenti](#) | [Pristup informacijama](#) | [Istaknute teme](#) | [Kontakti](#) | [Propisi](#) | [AZONIZ](#)

[Naslovnica](#) | [O Ministarstvu](#) | [Djelokrug](#) | [Prostorno uređenje](#) | [Prostorni planovi](#) | [Informacije o planovima u izradi](#)

Informacije o javnim raspravama

09.01.2019. - Informacija o javnoj raspravi o prijedlogu II. Izmjena i dopuna Prostornog plana uređenja Općine Čačinci
09.01.2019. | pdf (453kb)

07.01.2019. - Informacija o javnoj raspravi o prijedlogu Urbanističkog plana uređenja Lajci 2, Općina Murter-Kornati
07.01.2019. | pdf (143kb)

07.01.2019. - Informacija o javnoj raspravi o prijedlogu Izmjena i dopuna Prostornog plana uređenja Općine Kanfanar
07.01.2019. | pdf (103kb)

07.01.2019. - Informacija o javnoj raspravi o prijedlogu V. Izmjena i dopuna Prostornog plana uređenja Općine Darda
08.01.2019. | pdf (86kb)

Prijedlog V. Izmjena i dopuna Prostornog plana uređenja Općine Darda
07.01.2019. | poveznica

[Ispiši stranicu](#)
[Podijeli na Facebooku](#)
[Podijeli na Twitteru](#)
[Podijeli na Google +](#)

OBJAVA– WEB STRANICA OPĆINE



OPĆINA DARDA

Dobrodošli na službene stranice Općine Darda!



[Naslovnica](#) | [Ustrojstvo](#) | [Novosti](#) | [Oglasna ploča](#) | [Javna nabava](#) | [Javni natječaji](#) | [Dokumenti](#) | [Gospodarstvo](#) | [Turizam](#) | [Pristup informacijama](#)

TEKUĆE OBAVIJESTI IZ OPĆINE DARDA

JAVNA RASPRAVA O PRIJEDLOGU V. IZMJENA I DOPUNA PROSTORNOG PLANA UREĐENJA OPĆINE DARDA

Javna rasprava s javnim uvidom trajat će osam (8) dana u vremenu od **16. 01. 2019. do 23. 01. 2019. godine.**

Prijedlog plana (tekstualni i grafički dio) bit će izložen u prostoriji Općine Darda, Darda, Sv. Ivana Krstitelja 119, svakim danom od 7,00 do 15,00 sati.

Tijekom trajanja javne rasprave bit će organizirano javno izlaganje Prijedloga plana u Općini Darda, Darda, Sv. Ivana Krstitelja 119, dana **17. 01. 2019. godine, u 11.00 sati** u vijećnici Općine Darda, Darda, Sv. Ivana Krstitelja 119.

Primjedbe i prijedlozi na Prijedlog Plana mogu se za vrijeme trajanja javne rasprave:

- upisati u Knjigu primjedbi koja se nalazi uz izloženi prijedlog Plana na mjestu javnog uvida,
- unijeti u zapisnik na javnom izlaganju,
- uputiti u pisanom obliku na adresu: Općina Darda, 31326 Darda, Sv. Ivana Krstitelja 119.

Pisana očitovanja, prijedlozi i primjedbe na Prijedlog plana mogu se dostaviti Općini Darda, Darda, Sv. Ivana Krstitelja 119, Načelniku Općine Darda, na adresu Općina Darda, Darda, Sv. Ivana Krstitelja 119, najkasnije do **23. 01. 2019. godine.**

Prijedlozi i primjedbe koji nisu žitko napisani i potpisani imenom i prezimenom uz navođenje adrese podnositelja ili nisu dostavljeni u roku, neće se uzeti u obzir u pripremi izvješća o javnoj raspravi.

Prijedlog Izmjena Prostornog plana i kartografski prikaz možete pogledati klikom na poveznicu.

[PREUZMI IZMJENE](#)

Pretraži novosti



EUROPSKA UNIJA

Zajedno do fondova EU



REPUBLIKA HRVATSKA
MINISTARSTVO RAĐA I
MIROVINSKOGA SUSTAVA



**PROJEKT
ZAŽELI BOLJI ŽIVOT
U OPĆINI DARDA**

Na javnu raspravu pozvana su posebnom obavijesti o javnoj raspravi sljedeća javnopravna tijela:

1. MINISTARSTVO ZAŠTITE OKOLIŠA I ENERGETIKE, Uprava za zaštitu prirode, Radnička cesta 80, Zagreb, 10000 ZAGREB
2. MINISTARSTVO KULTURE, Uprava za zaštitu kulturne baštine Konzervatorski odjel u Osijeku, Osijek, Kuhačeva 27
3. MINISTARSTVO OBRANE, Služba za nekretnine, graditeljstvo i zaštitu okoliša, Trg kralja Petra Krešimira IV, 10 000 ZAGREB
4. MINISTARSTVO POLJOPRIVREDE, Uprava poljoprivrede i prehrambene industrije, Ul. Grada Vukovara 78, 10 000 ZAGREB,
5. MINISTARSTVO POLJOPRIVREDE, Uprava šumarstva, lovstva i drvne industrije, Planinska 2a, 10000 Zagreb
6. MINISTARSTVO ZAŠTITE OKOLIŠA I ENERGETIKE, Uprava vodnoga gospodarstva, Ulica grada Vukovara 220, 10000 Zagreb,
7. MINISTARSTVO UNUTARNJIH POSLOVA, POLICIJSKA UPRAVA OSJEČKO - BARANJASKA, Inspekcija zaštite od požara, eksploziva i vatrogastva, Osijek, Prolaz kod Snježne Gospe 2,
8. MINISTARSTVO DRŽAVNE IMOVINE, Ulica Ivana Dežmana 10, 10 000 Zagreb
9. Ministarstvo gospodarstva, poduzetništva i obrta, Uprava za investicije, industriju i inovacije, Sektor za rudarstvo, Ulica grada Vukovara 78, 10 000 Zagreb
10. HRVATSKA REGULATORNA AGENCIJA ZA MREŽNE DJELATNOSTI, Ulica Roberta Frangeša Mihanovića 9, 10110 Zagreb
11. HRVATSKE VODE, VGO za vodno područje Dunava i donje Drave, Splavarska 2 , 31000 Osijek
12. JAVNA USTANOVA ZAVOD ZA PROSTORNO UREĐENJE OSJEČKO BARANJSKE ŽUPANIJE, Osijek, Ribarska 1/II,
13. OSJEČKO – BARANJSKA ŽUPANIJA, Upravni odjel za prostorno planiranje, zaštitu okoliša i prirode, Ribarska 1/II, 31 000 Osijek
14. DRŽAVNA UPRAVA ZA ZAŠTITU I SPAŠAVANJE , PU Osijek, Osijek, Gornjodravsko obala 95-96
15. URED DRŽAVNE UPRAVE U OSJEČKO-BARANJSKOJ ŽUPANIJI, Služba za gospodarstvo Odjel za poljoprivredu i šumarstvo, Županijska 4, 31000 OSIJEK
16. URED DRŽAVNE UPRAVE U OSJEČKO-BARANJSKOJ ŽUPANIJI, Služba za gospodarstvo Odsjek za rudarstvo, Županijska 4, 31000 OSIJEK
17. UPRAVNI ODJEL ZA PROSTORNO UREĐENJE I GRADITELJSTVO OSJEČKO-BARANJSKE ŽUPANIJE, Trg Lava Mirskog 1/I, 31000 Osijek.
18. GRAD OSIJEK,
19. OPĆINA PETRIJEVCI,
20. OPĆINA JAGODNJAK,
21. OPĆINA ČEMINAC
22. OPĆINA BILJE.

1. POPIS SUDIONIKA U JAVNOJ RASPRAVI ČIJA SU MIŠLJENJA, PRIJEDLOZI I PRIMJEDBE NA PRIJEDLOG PROSTORNOG PLANA PRIHVAĆENI I MIŠLJENJA, PRIJEDLOZI I PRIMJEDBE SUDIONIKA U JAVNOJ RASPRAVI KOJI NISU PRIHVAĆENI ILI SU DJELOMIČNO PRIHVAĆENI S RAZLOZIMA NEPRIHVAĆANJA

U toku javnog uvida ukupno je pristiglo 6 primjedbi / očitovanja, od kojih se 5 primjedbi prihvaća, a 1 primjedba ne prihvaća uz obrazloženje neprihvaćanja iste (primjedba Belja, 1697).

PREGLED PRISTIGLIH PRIMJEDBI U POSTUPKU JAVNE RASPRAVE I ODGOVORI NA PRIMJEDBE			
Red. Br.	SUDIONICI U JAVNOJ RASPRAVI	PRIMJEDBA, MIŠLJENJE, SUGESTIJA	ODGOVOR I OBRAZLOŽENJE
POŠTOM DOSTAVLJENE PRIMJEDBE, PRIJEDLOZI I MIŠLJENJA			
1.	Ministarstvo obrane, Uprava za materijalne resurse, Sektor za vojnu infrastrukturu, Služba za vojno graditeljstvo i energetske učinkovitost, Zagreb	Izjava da nema posebnih zahtjeva	PRIHVAĆA SE
2.	Belje, 1697	Vežano uz javnu raspravu za V izmjenu prostornog plana uređenja Općine Darda imamo primjedbu za k.č.br. 3638 (stare k.č.br. 1753/1, 1753/2 i 1753/3) k.o. Darda u površini od 71383 m ² koja je u važećem prostornom planu na karti namjene i korištenja prostora označena kao šuma što stvarno u naravi nije i nije bilo nikada. Molimo Vas da u V. IID PPUO Darda na karti namjene i korištenja prostora izbrišete u opisu šuma za gore navedeni k.č.br. 3638.	PRIMJEDBA SE NE PRIHVAĆA Primjedbu nije moguće prihvatiti jer nije predmet izmjena i dopuna Plana definiranih Odlukom o izradi V. Izmjena i dopuna Prostornog plana uređenja Općine Darda ("Službeni glasnik" Općine Darda " broj 8/18.), a traženo je i riješeno člankom 5., stavkom 1., alinejom 5. u važećem planu. Definirano je da se šume gospodarske namjene i ostalo šumsko zemljište isključivo osnovne namjene utvrđuje na temelju podataka o šumskom zemljištu nadležnog tijela
3.	Hrvatske vode, Vodnogospodarski odjel za Dunav i donju Dravu, Osijek	Prilikom utvrđivanja planiranog eksploatacijskog polja "Švajcerova Ada", uvažiti članak 52. Odredbi za provođenje Prostornog plana Osječko-baranjske županije. Za planirani zahvat-eksploatacija mineralnih sirovina (građevni pijesak i šljunak) na području "Švajcerova Ada", sukladno Uredbi o procjeni utjecaja zahvata na okoliš (NN 61/14 i 03/17) obvezno je provođenje postupka procjene utjecaja na okoliš. U predmetnom postupku razmotrit će se utjecaj zahvata na postizanje ciljeva zaštite voda (utjecaj zahvata na stanje vodnih tijela i utjecaj poplava na zahvat) te dati prijedlog mjera zaštite voda i program praćenja stanja voda tijekom pripreme i korištenja zahvata.	PRIHVAĆA SE Tekstualni dio Plana-Odredbe za provedbu Plana se dopunjuju novim člankom 163.a), sukladno članku 52. Odredbi za provedbu Prostornog plana Osječko-baranjske županije.
4.	HAKOM, Zagreb	Izjava da nema primjedbi	PRIHVAĆA SE
5.	Ministarstvo gospodarstva, poduzetništva i obrta, Zagreb	Ovim putem iskazujemo podršku uvrštavanju budućeg eksploatacijskog polja građevnog pijeska i šljunka "Darda-švajcerova ada" u prostorno-plansku dokumentaciju Općine Darda. Nastavno ukazujemo da je, sukladno odredbama članka 5. Zakona o rudarstvu (Narodne novine, broj 56/13. i 14/14.), ispravan naziv mineralne sirovine glasi: građevni pijesak i šljunak.	PRIHVAĆA SE U PPUO Darda se u tekstualnom i grafičkom dijelu Plana mijenjaju postojeći nazivi mineralnih sirovina (pijesak i/ili šljunak) u, Zakonom o rudarstvu, specificiranom nazivu "građevni pijesak i šljunak".
PRIMJEDBE S JAVNOG IZLAGANJA			
Z1.	Dragomir Jovičić	Dragomir Jovičić navodi da daje određene sugestije vezano za mineralne sirovine. U prijedlogu V. Izmjena i dopuna Prostornog plana uređenja Općine	PRIHVAĆA SE Dio primjedbe koji se odnosi na korekciju

		<p>Darda na različitim mjestima piše različiti naziv za istu mineralnu sirovinu, tako da negdje piše građevni šljunak, negdje građevni pijesak, negdje građevni pijesak i šljunak. Daje sugestiju da se koristi jednoobrazni naziv "građevni pijesak i šljunak", temeljem Zakona o rudarstvu i Pravilnika o istraživanju i eksploataciji mineralnih sirovina. Predlaže da u tekstu piše: "Mjesto za istraživanje mineralnih sirovina Darda u zagradi Švajcerada, umjesti crtica Švajcerada".</p>	<p>naziva mineralne sirovine prihvaćen je i kroz primjedbu 5, a dio koji se odnosi na ujednačavanje naziva planiranog eksploatacijskog polja je prihvaćen na način da se isto ugrađuje u tekstualni dio Plana.</p>
UPISOM U KNJIGU PRIMJEDBI			
U knjizi primjedbi nije bilo upisanih primjedbi			

2. POPIS SUDIONIKA U JAVNOJ RASPRAVI ČIJA MIŠLJENJA, PRIJEDLOZI I PRIMJEDBE NISU RAZMATRANI IZ RAZLOGA PROPISANIH OVIM ZAKONOM

Sve dostavljene primjedbe su razmotrene.

3. ZAPISNIK S JAVNOG IZLAGANJA I KOPIJA KNJIGE PRIMJEDBI



REPUBLIKA HRVATSKA
OSJEČKO-BARANJSKA ŽUPANIJA
OPĆINA DARDA

KLASA: 350-01/18-01/ 8
UR.BROJ: 2100/03-19-01/ 86
Darda, 17. siječnja 2019. godine

ZAPISNIK

sačinjen dana 17. siječnja 2019. godine sa **JAVNOG IZLAGANJA** o prijedlogu V. Izmjena i dopuna Prostornog plana uređenja Općine Darda, koje je održano u prostoriji Općine Darda u Dardi, Sv. Ivana Krstitelja 89 s početkom u 11,00 sati.

PRISUTNI:

Prisutni predstavnici Zavoda za prostorno planiranje d.d. Osijek – stručnog izrađivača:

1. Sandra Horvat
2. Vlado sudar
3. Ivica Bugarić

Prisutni ostali sudionici javnog izlaganja:

1. Vlado Grozdanić, BARAS d.o.o.
2. Dragomir Jovičić, GEO-KAMEN d.o.o.
3. Saša Peranić
4. Ružica Radovanović – v. d. pročelnica Jedinog upravnog odjela Općine Darda

O javnom izlaganju o prijedlogu V. Izmjena i dopuna Prostornog plana uređenja Općine Darda obaviješteni su pismeno:

1. MINISTARSTVO ZAŠTITE OKOLIŠA I ENERGETIKE, Uprava za zaštitu prirode, Radnička cesta 80, Zagreb, 10000 ZAGREB
2. MINISTARSTVO KULTURE, Uprava za zaštitu kulturne baštine Konzervatorski odjel u Osijeku, Osijek, Kuhačeva 27
3. MINISTARSTVO OBRANE, Služba za nekretnine, graditeljstvo i zaštitu okoliša, Trg kralja Petra Krešimira IV, 10 000 ZAGREB
4. MINISTARSTVO POLJOPRIVREDE, Uprava poljoprivrede i prehrambene industrije, Ul. Grada Vukovara 78, 10 000 ZAGREB,
5. MINISTARSTVO POLJOPRIVREDE, Uprava šumarstva, lovstva i drvne industrije, Planinska 2a, 10000 Zagreb
6. MINISTARSTVO ZAŠTITE OKOLIŠA I ENERGETIKE, Uprava vodnoga gospodarstva, Ulica grada Vukovara 220, 10000 Zagreb,
7. MINISTARSTVO UNUTARNJIH POSLOVA, POLICIJSKA UPRAVA OSJEČKO - BARANJASKA, Inspekcija zaštite od požara, eksploziva i vatrogastva, Osijek, Prolaz kod Snježne Gospe 2,

8. MINISTARSTVO DRŽAVNE IMOVINE, Ulica Ivana Dežmana 10, 10 000 Zagreb
9. Ministarstvo gospodarstva, poduzetništva i obrta, Uprava za investicije, industriju i inovacije, Sektor za rudarstvo, Ulica grada Vukovara 78, 10 000 Zagreb
10. HRVATSKA REGULATORNA AGENCIJA ZA MREŽNE DJELATNOSTI, Ulica Roberta Frangeša Mihanovića 9, 10110 Zagreb
11. HRVATSKE VODE, VGO za vodno područje Dunava i donje Drave, Splavarska 2, 31000 Osijek
12. JAVNA USTANOVA ZAVOD ZA PROSTORNO UREĐENJE OSJEČKO BARANJSKE ŽUPANIJE, Osijek, Ribarska 1/II,
13. OSJEČKO – BARANJSKA ŽUPANIJA, Upravni odjel za prostorno planiranje, zaštitu okoliša i prirode, Ribarska 1/II, 31 000 Osijek
14. DRŽAVNA UPRAVA ZA ZAŠTITU I SPAŠAVANJE, PU Osijek, Osijek, Gornjodravsko obala 95-96
15. URED DRŽAVNE UPRAVE U OSJEČKO-BARANJSKOJ ŽUPANIJI, Služba za gospodarstvo
Odjel za poljoprivredu i šumarstvo, Županijska 4, 31000 OSIJEK
16. URED DRŽAVNE UPRAVE U OSJEČKO-BARANJSKOJ ŽUPANIJI, Služba za gospodarstvo
Odsjek za rudarstvo, Županijska 4, 31000 OSIJEK
17. UPRAVNI ODJEL ZA PROSTORNO UREĐENJE I GRADITELJSTVO OSJEČKO-BARANJSKE ŽUPANIJE, Trg Lava Mirskog 1/I, 31000 Osijek.
18. GRAD OSIJEK,
19. OPĆINA PETRIJEVCI,
20. OPĆINA JAGODNJAK,
21. OPĆINA ČEMINAC
22. OPĆINA BILJE.

Ružica Radovanović pozdravlja prisutne i otvara javno izlaganje o prijedlogu V. Izmjena i dopuna Prostornog plana uređenja Općine Darda.

Sandra Horvat – predstavnica Zavoda za prostorno planiranje d.d. Osijek – stručnog izrađivača, pozdravlja prisutne, te obrazlaže prijedlog V. Izmjena i dopuna Prostornog plana uređenja Općine Darda.

(1) Osnovni razlog i cilj izrade Izmjena i dopuna Plana je:

- utvrđivanje planiranog eksploatacijskog polja pijeska
- izmjena načina i uvjeta gradnje kod rekonstrukcije, dogradnje, nadogradnje i sl. postojećih građevina
- usklađenje s Prostornim planom Osječko – baranjske županije ("Županijski glasnik" broj 01/02, 4/10, 3/16, 5/16 i 6/16-pročišćeni tekst).

(2) Izmjene i dopune Plana obuhvaćaju izmjene i drugih dijelova plana u obuhvatu koji proizlazi iz izmjene navedene u stavku (1.).

Vrši se audiovizualna prezentacija prijedloga V. Izmjena i dopuna Prostornog plana uređenja Općine Darda.

- ✓ Sandra Horvat poziva prisutne na davanje primjedbi i prijedloga i postavljanje pitanja.
- ✓ Vlado Grozdanić navodi da nema primjedbi.

- ✓ Dragomir Jovičić navodi da daje određene sugestije vezano za mineralne sirovine. U prijedlogu V. Izmjena i dopuna Prostornog plana uređenja Općine Darda na različitim mjestima piše različiti naziv za istu mineralnu sirovinu, tako da negdje piše građevni šljunak, negdje građevni pijesak, negdje građevni pijesak i šljunak. Daje sugestiju da se koristi jednoobrazni naziv "građevni pijesak i šljunak", temeljem Zakona o rudarstvu i Pravilnika o istraživanju i eksploataciji mineralnih sirovina. Predlaže da u tekstu piše: "Mjesto za istraživanje mineralnih sirovina Darda u zagradi Švajcerada, umjesti crtica Švajcerada".
- ✓ Sandra Horvat navodi da se slaže da treba ujednačiti naziv.
- ✓ Ivica Bugarić navodi da u projektu GEO-KAMEN d.o.o. piše površina od 4,84 ha, a ranije je za eksploataciju građevnog pijeska i šljunka u zahtjevu upućenom Ministarstvu gospodarstva, poduzetništva i obrta zatražena drugačija površina (4,88). Slaže se da se ujednači naziv i piše eksploatacija građevnog pijeska i šljunka, da kod mjesta za istraživanje mineralnih sirovina piše „Darda“ (Švajcerova Ada)“, a ne Darda – Švajcerova Ada, te da za površinu eksploatacije građevnog pijeska i šljunka piše 4,84 ha, te da se iskaže primjedba ukoliko navedeno treba mijenjati.

Obavijest o Javnoj raspravi o prijedlogu V. Izmjena i dopuna Prostornog plana uređenja Općine Darda, Općina Darda je objavila u Glasu Slavonije dana 07. siječnja 2019. godine, na web stranici Općine Darda dana 07. siječnja 2019. godine i na mrežnoj stranici Ministarstva graditeljstva i prostornoga uređenja.

Istodobno s objavom javne rasprave Prijedlog V. Izmjena i dopuna Prostornog plana uređenja Općine Darda, stavljen je na javni uvid: 1. na oglasnu ploču Općine Darda, 2. na mrežnu stranicu Općine Darda - nositelja izrade prostornog plana i 3. u informacijski sustav (web@mgipu.hr).

Javna rasprava s javnim uvidom trajat će OSAM (8) dana u vremenu od **16. 01. 2019. do 23. 01. 2019. godine.**

Primjedbe i prijedlozi na Prijedlog Plana mogu se za vrijeme trajanja javne rasprave:

- upisati u Knjigu primjedbi koja se nalazi uz izloženi prijedlog Plana na mjestu javnog uvida,
- unijeti u zapisnik na javnom izlaganju,
- uputiti u pisanom obliku na adresu: Općina Darda, 31326 Darda, Sv. Ivana Krstitelja 119.

Pisana očitovanja, prijedlozi i primjedbe na Prijedlog plana mogu se dostaviti Općini Darda, Darda, Sv. Ivana Krstitelja 119, Načelniku Općine Darda, na adresu Općina Darda, Darda, Sv. Ivana Krstitelja 119, najkasnije do **23. 01. 2019. godine.**

Sandra Horvat utvrđuje da više nema prijavljenih za iznošenje primjedbi i postavljanje pitanja.







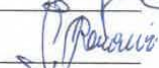
Javno izlaganje o Prijedlogu Izmjena i dopuna Prostornom planu uređenja Općine Darda je zaključeno u 12,00 sati.



Ružica Radovanović, mag. iur.

JAVNO IZLAGANJE
o Prijedlogu V. IZMJENA I DOPUNA
PROSTORNOG PLANA UREĐENJA
OPĆINE DARDA

održano dana 17. siječnja 2019. godine, sa početkom u 11,00 sati u prostoriji Općine Darda u Dardi, Sv. Ivana Krstitelja 89

PRISUTNI:	TVRTKA, ORGANIZACIJA	POTPIS
1.	<u>Vlado Kordanić BOKAS d.o.o.</u>	
2.	<u>DRAGONIR JOVIĆ GEOKAMEN d.o.o.</u>	
3.	<u>PUŽICA PADOVANOVIĆ OPĆINA DARDA</u>	
4.	<u>STUŽBA HERVAT, ZAVOD ZA PROJ. R. d.d. OS</u>	
5.	<u>VLADO SUDAR -" - -" -</u>	
6.	<u>IVICA BUGARIĆ -" -</u>	
7.	<u>JASA TERAPIĆ GRAĐANIN</u>	
8.	_____	
9.	_____	
10.	_____	
11.	_____	
12.	_____	
13.	_____	
14.	_____	
15.	_____	



REPUBLIKA HRVATSKA
OSJEČKO-BARANJSKA ŽUPANIJA
OPĆINA DARDA

KNJIGA PRIMJEDBI

na prijedlog V. Izmjena i dopuna Prostornog plana uređenja Općine Darda

PRIMJEDBE

1. _____
2. _____
3. _____

Javna rasprava s javnim na prijedlog V. Izmjena i dopuna Prostornog plana uređenja Općine Darda uvidom trajala je osam (8) dana u vremenu od 16. 01. 2019. do 23. 01. 2019. godine.

Na prijedlog V. Izmjena i dopuna Prostornog plana uređenja Općine Darda nije bilo primjedbi do zaključenja javne rasprave.



v. g. Pročelnica

Ružica Radovanović, mag. iur.

4. MIŠLJENJA, PRIJEDLOZI I PRIMJEDBE NA PRIJEDLOG PROSTORNOG PLANA

1. Ministarstvo obrane, Uprava za materijalne resurse, Sektor za vojnu infrastrukturu, Služba za vojno graditeljstvo i energetska učinkovitost, Zagreb
2. Belje, 1697
3. Hrvatske vode, Vodnogospodarski odjel za Dunav i donju Dravu, Osijek
4. HAKOM, Zagreb
5. Ministarstvo gospodarstva, poduzetništva i obrta, Zagreb



REPUBLIKA HRVATSKA
MINISTARSTVO OBRANE
ZAGREB

UPRAVA ZA MATERIJALNE RESURSE
SEKTOR ZA VOJNU INFRASTRUKTURU
Služba za vojno graditeljstvo i
energetsku učinkovitost

KLASA: 350-02/18-01/188
URBROJ: 512M3-020201-19-6
Zagreb, 14. siječnja 2019.

OSJEČKO - BARANJSKA ŽUPANIJA
OPĆINA DARDA
Općinski načelnik
31326 DARDA

PREDMET: V. Izmjene i dopune PPUO Darda,
- očitovanje, dostavlja se

VEZA: Vaš akt KLASA: 350-01/18-01/8, URBROJ: 2100/03-19-01/66
od 04. siječnja 2019. godine

Aktom iz veze predmeta dostavljena je posebna obavijest o javnoj raspravi o Prijedlogu V. Izmjena i dopuna Prostornog plana uređenja Općine Darda.

Temeljem odredbi članka 92. Zakona o obrani („Narodne novine“ broj 73/13, 75/15, 27/16, 110/17 i 30/18) i Pravilnika o zaštitnim i sigurnosnim zonama oko vojnih lokacija i građevina („Narodne novine“ broj 122/15), obavještavamo vas da nemamo primjedbi na Prijedlog V. Izmjena i dopuna Prostornog plana uređenja Općine Darda.

Na području obuhvata predmetnog plana nema zona posebne namjene niti drugih zahtjeva vezano za zaštitu interesa obrane.

SZ
Muir

S poštovanjem,

VODITELJ SLUŽBE

Velimir Anić, dipl.ing.geod.



Dostaviti:
- naslovu
- pismohrana



18.01.19
25061/18-01/8
363-1901/82

Industrijska zona 1
Mece, 31326 Darda
T 385 31 790100
F 385 31 790195
MB 3307042
ŽR1 2481000-1100104721
ŽR2 2383000-1102007714

„OPĆINA DARDA“
Sv. I. Krstitelja 89
31326 Darda

PREDMET: Primjedba u tijeku javne rasprave V izmjenc i dopune PP Uređenja Općine Darda

Poštovani!

Vezano uz javnu raspravu za V izmjenu prostornog plana uređenja Općine Darda imamo primjedbu za k.č.br. 3638 (stare k.č. br. 1753/1, 1753/2 i 1753/3) k.o. Darda u površini od 71383 m2 koja je u važećem prostornom planu na karti namjene i korištenja prostora označena kao šuma što stvarno u naravi nije i nije bilo nikada.

Molimo Vas da u V izmjeni i dopuni PP uređenja Općine Darda na karti namjene i korištenja prostora izbrišete u opisu šuma za gore navedenu k.č.br. 3638.

S poštovanjem.

B. Manastir 17.01.2019.

Voditelj investicija

Zdenko Rupčić dipl.occc.



HRVATSKE VODE

VODNOGOSPODARSKI ODJEL
ZA DUNAV I DONJU DRAVU
31000 Osijek, Splavarska 2a

Telefon: 031 / 252 800
Telefax: 031 / 252 899

KLASA: 350-02/10-01/C001288
URBROJ: 374-22-10-19-25
Osijek, 18.01.2019.

22.01.19
350-01/18-01/8
374-19-01/84

REPUBLIKA HRVATSKA
OSJEČKO-BARANJSKA ŽUPANIJA
OPĆINA DARDA
Sv. Ivana Krstitelja 89
31326 DARDA

PREDMET: Prijedlog V. Izmjena i dopuna Prostornog plana uređenja Općina Darda
- očitovanje, dostavlja se

Veza: KLASA: 350-01/18-01/8, URBROJ: 2100/03-19-01/60

Priilikom utvrđivanja planiranog eksploatacijskog polja "Švajcerova Ada", uvažiti članak 52. Oredbi za provođenje Prostornog plana Osječko-baranjske županije.

Za planirani zahvat - eksploatacija mineralnih sirovina (građevni pijesak i šifunak) na području "Švajcerova Ada", sukladno Uredbi o procjeni utjecaja zahvata na okoliš (NN 61/14 i 03/17) obvezno je provođenje postupka procjene utjecaja na okoliš. U predmetnom postupku razmotrit će se utjecaj zahvata na postizanje ciljeva zaštite voda (utjecaj zahvata na stanje vodnih tijela i utjecaj poplava na zahvat) te dati prijedlog mjera zaštite voda i program praćenja stanja voda tijekom pripreme i korištenja zahvata.

S poštovanjem,

Direktor
Željko Kovačević, mag.ing.aedif.


O tome obavijest:

1. Referada sektora za projekte sufinancirane sredstvima EU (Nives Brnić-Levada)
2. Služba zaštite od štetnog djelovanja voda
3. Pismohrana



073203430



18.01.19.
350-01/18-01/8
076-1901/83

KLASA: 350-05/18-01/414
URBROJ: 376-10-19-4
Zagreb, 14. siječnja 2019.

Općina Darda
Svetog Ivana Krstitelja 89
31326 Darda

Predmet: Općina Darda
V. IZMJENE I DOPUNE PPU OPĆINE DARDA
- mišljenje u tijeku javne rasprave

Veza: Vaš dopis KLASA: 350-01/18-01/8, URBROJ: 2100/03-19-01/61 od 4. siječnja 2019.

Poštovani,

Hrvatska regulatorna agencija za mrežne djelatnosti (dalje: HAKOM) zaprimila je vaš dopis kojim tražite da na osnovu članka 101. Zakona o prostornom uređenju (NN br. 153/13) i članka 25. stavka 2. i 3. Zakona o elektroničkim komunikacijama (NN br. 73/08, 90/11, 133/12, 80/13, 71/14 i 72/17) izda mišljenje na prijedlog V. IZMJENE I DOPUNE PPU OPĆINE DARDA za javnu raspravu.

Uvidom u dostavljeni prijedlog V. IZMJENE I DOPUNE PPU OPĆINE DARDA za javnu raspravu potvrđujemo da na prijedlog nemamo primjedbi.

S poštovanjem,

RAVNATELJ

HRVATSKA REGULATORNA AGENCIJA
ZA MREŽNE DJELATNOSTI
Roberta Frangeša Mišanovića 9 *mr.sc. Miran Gosta*
3 Z A G R E B

Dostaviti:

1. Naslovu preporučeno



REPUBLIKA HRVATSKA
MINISTARSTVO GOSPODARSTVA,
PODUZETNIŠTVA I OBRTA

KLASA: 350-01/19-01/01
URBROJ: 526-03-03/2-19-2
Zagreb, 11. siječnja 2019. godine

21.01.19
350-01/18-01/8
526-19-01/85

OSJEČKO-BARANJSKA ŽUPANIJA
Općina Darda
Sv. I. Krstitelja 89
31 326 DARDA

PREDMET: V. Izmjene i dopune Prostornog plana uređenja Općine Darda
- očitovanje, dostavlja se

Veza: vaša obavijest, KLASA: 350-01/18-01/8; URBROJ: 2100/03-19-01/71, od 04. siječnja 2019. godine, zaprimljen u Ministarstvu gospodarstva, poduzetništva i obrta 10. siječnja 2019. godine

Poštovani,

temeljem dostavljene obavijesti, KLASA: 350-01/18-01/8; URBROJ: 2100/03-19-01/71, od 04. siječnja 2019. godine, u svezi V. Izmjene i dopune Prostornog plana uređenja Općine Darda, a nakon obavljenog uvida u dostavljenu dokumentaciju, Ministarstvo gospodarstva, poduzetništva i obrta je suglasno s predloženim izmjenama i dopunama Prostornog plana uređenja Općine Darda.

Ovim putem iskazujemo podršku uvrštavanju budućeg eksploatacijskog polja građevnog pijeska i šljunka "Darda-švajcerova ada" u prostorno-plansku dokumentaciju Općine Darda.

Nastavno ukazujemo da je, sukladno odredbama članka 5. Zakona o rudarstvu (Narodne novine, broj 56/13. i 14/14.), ispravan naziv mineralne sirovine glasi: građevni pijesak i šljunak.

S poštovanjem,

DRŽAVNI TAJNIK
Mario Antonić
Mario Antonić