



**REPUBLIKA HRVATSKA
OSJEČKO-BARANJSKA ŽUPANIJA
OPĆINA KOŠKA
OPĆINSKI NAČELNIK**

KLASA: 350-01/17-01/1
URBROJ: 2185/04-01/01-18-5
Koška, 7. svibnja 2018.

IZVJEŠĆE

**o javnoj raspravi o prijedlogu III. Izmjena i dopuna
Prostornog plana uređenja Općine Koška**

Javna rasprava održana je temeljem članka 96. Zakona o prostornom uređenju („Narodne novine“ broj 153/13 i 65/17).

Ovo Izvješće izrađeno je sukladno odredbama članka 103. Zakona o prostornom uređenju („Narodne novine“ broj 153/13 i 65/17).

Temeljem Odluke o izradi III. Izmjena i dopuna Prostornog plana uređenja Općine Koška, Općina Koška je započela izradu Plana.

Javna rasprava trajala je od 17. travnja 2018. godine do 24. travnja 2018. godine.

Javno izlaganje održano je 18. travnja 2018. godine u prostorijama Općine Koška, N. Š. Zrinskog 1, s početkom u 10.00 sati.

Obavjest o javnoj raspravi bila je objavljena :

- web stranica Općine Koška (28.ožujka 2018. godine),
- web stranica Ministarstva graditeljstva i prostornog uređenja (28. ožujka 2018. godine),
- Glas Slavonije (3. travnja 2018. godine),

Poziv na javnu raspravu upućen je 9. travnja 2018. godine javnopravnim tijelima i osobama.

Uz poziv dostavljen je Prijedlog III. Izmjena i dopuna Prostornog plana uređenja Općine Koška na CD-u.

U zakonskom roku za javnu raspravu primjedbe su dostavili :

- INA d.d. Zageb,
- Zavod za prostorno uređenje OBŽ,
- Hrvatske ceste d.o.o. za upravljanje, građenje i održavanje državnih cesta, Zagreb,
- HEP, ODS, Elektroslavonija Osijek, Osijek
- Hrvatske vode, VGO za Dunav i Donju Dravu Osijek, Osijek,
- HŽ infrastruktura, Zagreb.

U Knjizi primjedbi nije bilo primjedbi.

U Odgovorima na primjedbe s Javne rasprave dati su odgovori na primjedbe.

Izvješću s javne rasprave priloženi su:

- Zapisnik s javnog izlaganja
- Popis nazočnih na javnom izlaganju
- Knjiga primjedbi
- Objava javne rasprave
- Dopisi poziva javnopravnih tijela i osoba na javnu raspravu
- Primjedbe i očitovanja
- Odgovori na primjedbe s Javne rasprave.



NAČELNIK OPĆINE:
Zoran Kovačević, dipl. oec.



REPUBLIKA HRVATSKA
OSJEČKO-BARANJSKA ŽUPANIJA
OPĆINA KOŠKA

ZAPISNIK

sa javnog izlaganja o prijedlogu III. Izmjena i dopuna
Prostornog plana uređenja Općine Koška

Održanog 18. travnja 2018. godine, u 10.00 sati u prostorijama Općine Koška, N. Š.
Zrinskog 1

Javnom izlaganju su bili nazočni:

1. Vanesa Budač, i
2. Ivica Bugarić, predstavnici Zavoda za prostorno planiranje Osijek
3. Branko Krištofek, predstavnik INA d.d. Zagreb,
4. Senka Dundović, predstavnica „Hrvatskih šuma“, Šumarija Koška,
5. Dubravka Matković Tomašić, predstavnica Općine Koška.

Predstavnica Zavoda za prostorno planiranje d.d. Osijek, Vanesa Budač, upoznala je nazočne sa obuhvatom izmjena i dopuna PPUO Koška.

III. Izmjene i dopune PPUO Koška obuhvaćaju:

- Ucertavanje novih granica eksploatacijskih polja sukladno zahtjevu INA d.d.
- Prošireno je građevinsko područje naselja Koška za potrebe stanovanja u površini od 0,055 ha,
- Korigirani su uvjeti gradnje građevina poljoprivredne namjene unutar i izvan granica građevinskih područja te je definiran pojam posjeda,
- Usklađivanje PPUO Koška sa Zakonom o prostornom uređenju (NN, br. 153/13 i 65/17),
- Usklađivanje PPUO Koška s Prostornim planom Osječko-baranjske županije na sljedeći način:

- Elektroničke komunikacije, korigiran je naziv "telekomunikacije" u "elektroničke komunikacije" u tekstu i na kartama, na karte su unešena područja za izgradnju samostojećih rešetkastih stupova i postojeće lokacije samostojećih antenskih stupova iz PPOBŽ, korigirane su Odredbe za provedbu u skladu s PPOBŽ i smjernice HAKOM-a. Iz teksta Plana izbrisani su nazivi operatera. Korigirani su i koridori RTV veza i mikrovalnih veza, a prema PPOBŽ.,

- Cestovni promet, pojam: "autocesta" zamijenjen je pojmom: "četrortračna brza cesta", te je usklađen koridor planirane brze ceste s PPOBŽ. U Odredbama za provedbu smanjen je koridor za planiranu četvorortračnu brzu cestu sa 2.500,0 na 200,0 m jer je za naredni koridor izrađena Studija o utjecaju na okoliš i u okviru nje idejno rješenje navedene brze ceste, te za ostale ceste sa 250,0 m na 100,0 m.

- Željeznički promet, korigiran je naziv za željezničku prugu,

- U oblasti eksploatacije mineralnih sirovina promijenjene su Odredbe za provedbu (članci 78. i 79.),

- U oblasti plinoopskrbe korigirani su postojeći/planirani lokalni plinovodi na pravcu Koška-Normanci-Topoline tj. iz planiranih prešli su u postojeće. Navedeno je prikazano na kartografskom prikazu "2.B. Energetski sustav",

- U oblasti gospodarenja otpadom u cijelosti su promijenjeni tekstualni i grafički prilozi. Do sada planirano općinsko odlagalište otpada je brisano jer su odlagališta građevine državnog značaja (kategorizacija iz Zakona o održivom gospodarenju otpadom) i definiraju se PPŽ-om. Tekstualni dio Plana, uključujući i Odredbe za provedbu su u cijelosti zamijenjeni novima.

- Vodoopskrbni sustav korigiran je na kartografskom prikazu "2.C. Infrastrukturni sustavi-Vodnogospodarski sustav",

- Sustav odvodnje otpadnih sanitarnih i oborinskih voda na navedenom kartografskom prikazu "2.C." te u tekstualnom dijelu, u poglavlju "3.5.3. Vodnogospodarski sustav" (vodoopskrba, odvodnja, uređenje vodotoka o voda, melioracijska odvodnja",

- Korigiran i kartografski prikaz 3. Uvjeti korištenja, u dijelu Posebna ograničenja u korištenju, te kartografski prikaz 4. Građevinska područja naselja- 4.C. Breznica Našička, s kojih je skinuto „Vodozaštitno područje –III zona zaštite“.

Nakon izlaganja otvorena je rasprava.

Predstavnik INA-e d.d. Zagreb, dao je primjedbu vezano za točno ucrtavanje kolektorskog i priključnog naftovoda. Predstavnik izrađivača Plana Ivica Bugarić rekao je da se ne može ucrtati jer nije predmet Odluke o izradi plana.

Drugih primjedbi nije bilo.

Javno izlaganje završeno je u 10,30 sati.

ZAPISNIČAR:

Dubravka Matković Tomašić



POTPISNI LIST

Redni broj	Ime i prezime	Naziv tvrtke	Potpis i kontakt
1.	BRANKO KRISTOFER	INA d.d.	<i>Branko Kristofer</i> 098 390 200
2.	SENKA DUKIĆ	"HRVATSKE ŠUME" SUMARIJA KOŠKA	<i>Senka Dukić</i> 098 439 664
3.	IVICA BUGARIĆ	ZAVOD ZA PROSTORNO PUNIRANJE OSIJEK	<i>Ivica Bugarić</i> 031 225 107
4.	VANESA BUDAČ	ZAVOD ZA PROSTORNO PUNIRANJE OSIJEK	<i>Vanesa Budáč</i> 225-114
5.	Duško Matić 700511	Orionu Koše	<i>Duško Matić</i>
	-	-	-

U Koški, 18. travnja 2018. godine



**OSJEČKO-BARANJSKA ŽUPANIJA
OPĆINA KOŠKA**

KNJIGA PRIMJEDBI

o prijedlogu III. Izmjena i dopuna
Prostornog plana i uređenja
Općine Koška na ponovnoj javnoj raspravi

- NIJE BILO PRIMJEDBI ZAKLJUČNO DAKOM 24.04.2018.

Koška, travanj 2018.

ajmi upravitelj **LAVA d.o.o. za trgovinu i preradu u stečaju** u stečaju Beli Manastir, Bartoka Bele 28, IB: 030067482, OIB: 57604339501, temeljem zaključka Trgovačkog suda u Osijeku, broj: 13/1/15-62 od 21. ožujka 2018. god., oglašava

VI. PRODAJU NEKRETNINA STEČAJNOG DUŽNIKA

dreduje se prodaja u stečajnom postupku nekretnina u vlasništvu stečajnog dužnika AVA d.o.o. za trgovinu i preradu u stečaju, Beli Manastir, Bele Bartoka 28.

IBS: 030067482 OIB: 57604339501, uz odgovarajuću primjenu pravila o ovrsi a nekretninama i to:

- kč.br. 2805/1 u naravi kuća i dvor, površine 2742 m², upisana u zk.ul.br. 2488, u k.o. Beli Manastir,

a navedenim nekretninama upisano je različito pravo u korist različitog vjerovnika agrebačka banka d.d. Zagreb.

tvrdena vrijednost nekretnina iz točke I ovog zaključka iznosi:

154.716,24 kn

ekretnine iz točke I ovog zaključka prodavat će se u stečajnom postupku usmenom vnom dražbom.

očiste za prodaju održat će se pred stečajnim sucem u zgradi Trgovačkog suda u sijeku, soba broj 22/1 dana 11. travnja 2018. godine u 09,00 sati.

očiste će se održati i ako na njemu sudjeluje samo jedan ponuditelj.

vaj zaključak o prodaji objavit će se na e-oglasnoj ploči Trgovačkog suda u Osijeku, j jednom od javnih glasila.

vjeti prodaje:

kretnine iz točke I ovog zaključka prodaju se pojedinačno, na ročištu za dražbu, početnim cijenama koje su jednake utvrđenim vrijednostima nekretnine iz točke II. /og zaključka i ispod te cijene ne mogu se prodavati na ročištu.

ve poreze i pristojbe u svezi s prodajom nekretnina snosi kupac.

o kupci mogu sudjelovati samo osobe koje su najkasnije dva dana prije dana državanja ročišta za dražbu uplate osiguranje u iznosu od po 10 % od utvrđene vrijednosti nekretnina iz točke II ovog zaključka na žiro račun Trgovačkog suda u Osijeku o.j.HR31 2390 0011 3000 0020 0 s pozivom na broj HR05 272-101-2015 kod HPB i dokaz tome predoče stečajnom sucu prije početka dražbe.

nomoćnici ponuditelja mogu sudjelovati na dražbi samo uz ovjerenu specijalnu nomoć.

rdionicima dražbe koji ne uspiju u nadmetanju osiguranje će se vratiti odmah nakon vključenja javne dražbe.

siguranje nisu dužni položiti različiti vjerovnici kojima je to pravo upisano u zemljišnim ijigama.

ponuditelj čija ponuda bude prihvaćena dužan je u roku 30 dana od dana pravomoćnosti šćenja o dosudi uplatiti razliku između osiguranja i postignute kupoprodajne cijene na čun sudskog depozita.



REPUBLIKA HRVATSKA
OSJEČKO-BARANJSKA ŽUPANIJA
OPĆINA KOŠKA
OPĆINSKI NAČELNIK

Na temelju članka 96. Zakona o prostornom uređenju („Narodne novine“ broj 153/13 i 65/17) i Odluke o izradi ili izmjeni i dopuna Prostornog plana uređenja Općine Koška („Službeni glasnik“ Općine Koška broj 5/17), načelnik Općine Koška dana 28. ožujka 2018. godine

OBJAVLJUJE

JAVNU RASPRAVU o prijedlogu III. Izmjena i dopuna Prostornog plana uređenja Općine Koška

1. Javna rasprava o prijedlogu III. Izmjena i dopuna Prostornog plana uređenja Općine Koška trajat će od **17. travnja 2018. do 24. travnja 2018. godine**. Za vrijeme trajanja javne rasprave za sve zainteresirane osobe osiguran je javni uvid u prijedlog III. Izmjena i dopuna Prostornog plana uređenja Općine Koška u prostorijama Općine Koška, N. Š. Zrinskog 1, svaki radni dan od 8,00 do 14,00 sati.

Na javnom uvidu izloženi su tekstualni i grafički dijelovi te Sažetak za javnost Plana.

2. U vrijeme trajanja javne rasprave organizira se **javno izlaganje** za građanstvo i udruge građana, predstavnike nadležnih državnih tijela i tijela jedinica lokalne i područne (regionalne) samouprave, pravne osobe s javnim ovlastima i ostala stručna tijela koje će se održati **18. travnja 2018. godine** u 10,00 sati u Općini Koška, N. Š. Zrinskog 1.

3. Poziv za sudjelovanje u javnoj raspravi uputit će se javnopravnim tijelima određenim posebnim propisima.

4. Primjedbe i prijedlozi na prijedlog III. Izmjena i dopuna Prostornog plana uređenja Općine Koška mogu se za vrijeme trajanja javne rasprave upisati u Knjigu primjedbi koja je izložena uz prijedlog Plana, predati u pisanom obliku preko uručbenog zapisnika ili poštom zaključno s danom **24. travnja 2018. godine**, na adresu Općine Koška, N. Š. Zrinskog 1.

5. Primjedbe i prijedlozi koji nisu čitko napisani, potpisani (ime, prezime i adresa) i dostavljeni u roku, neće se uzeti u obzir u pripremi Izvješća o javnoj raspravi. Osobni podaci koristiti će se u Izvješću o javnoj raspravi te biti javno objavljeni.

KLASA: 350-01/17-01/1

Urbroj: 2185/04-01/01-18-1

Koška, 28. ožujka 2018.

NAČELNIK OPĆINE:

Zoran Kovačević, dipl.oec., v.r.



PROSTORNO UREĐENJE > Prostorni planovi > Informacije o planovima u izradi > Informacije o javnim raspravama >

Informacije o javnim raspravama

Temeljem odredbi Zakona o prostornom uređenju („Narodne novine“, broj 153/13., 65/17.), nositelj izrade prostornih planova dužan je objaviti informaciju o javnoj raspravi o prijedlogu prostornog plana i na mrežnim stranicama Ministarstva graditeljstva i prostornoga uređenja.

Obavijest o javnoj raspravi mora sadržavati: mjesto, datum početka i trajanje javnog uvida u prijedlog prostornog plana, mjesto i datum jednog ili više javnih izlaganja, poziv zainteresiranim osobama za sudjelovanje u javnoj raspravi te rok u kojem se nositelju izrade dostavljaju pisana mišljenja, prijedlozi i primjedbe na prijedlog prostornog plana. Dostavlja se najmanje osam dana prije početka javne rasprave na adresu elektroničke pošte: web@mgipu.hr

Informacije o javnim raspravama:

- ▶ 28.03.2018. - Informacija o javnoj raspravi o prijedlogu III. Izmjena i dopuna Prostornog plana uređenja Općine Koška
- ▶ 26.03.2018. - Informacija o ponovnoj javnoj raspravi o prijedlogu III. Izmjena i dopuna Prostornog plana uređenja Grada Ogulina
- ▶ 26.03.2018. - Informacija o javnoj raspravi o prijedlogu Urbanističkog plana uređenja Rastovača 1 (T1/T2), Općina Plitvička Jezera
- ▶ 26.03.2018. - Informacija o javnoj raspravi o prijedlogu Urbanističkog plana uređenja Rastovača 3 (R/T3), Općina Plitvička Jezera
- ▶ 26.03.2018. - Informacija o javnoj raspravi o prijedlogu Urbanističkog plana uređenja obalnog pojasa naselja Dugi Rat
Prostorno-planska dokumentacija
- ▶ 26.03.2018. - Informacija o javnoj raspravi o prijedlogu V. Izmjena i dopuna Prostornog plana uređenja Općine Dugi Rat
Prostorno-planska dokumentacija
- ▶ 22.03.2018. - Informacija o javnoj raspravi o prijedlogu II. Izmjena i dopuna Prostornog plana uređenja Općine Postira
- ▶ 21.03.2018. - Informacija o javnoj raspravi o prijedlogu Izmjena i dopuna Urbanističkog plana uređenja Trajektnog terminala Zadar
Prostorno-planska dokumentacija
- ▶ 21.03.2018. - Informacija o javnoj raspravi o prijedlogu Izmjena i dopuna Urbanističkog plana uređenja industrijsko-skladišne zone Gaženica
Prostorno-planska dokumentacija
- ▶ 20.03.2018. - Informacija o javnoj raspravi o prijedlogu Izmjena i dopuna Urbanističkog plana uređenja naselja Zelenka 2, Grad Makarska
- ▶ 20.03.2018. - Informacija o javnoj raspravi o prijedlogu Izmjene i dopune Prostornog plana uređenja Općine Biskupija-III
- ▶ 20.03.2018. - Informacija o javnoj raspravi o prijedlogu II. Izmjena i dopuna Urbanističkog plana uređenja Industrijske zone Kukuljanovo, Grad Bakar
- ▶ 19.03.2018. - Informacija o javnoj raspravi o prijedlogu III. Izmjena i dopuna Prostornog plana uređenja Općine Plitvička Jezera
- ▶

Naslovnica / Dokumenti / **Prostorni plan**

Objava rasprave o III. izmjenama i dopunama prostornog plana

Objavljeno u [Prostorni plan \(/dokumenti/prostorni-plan\)](#)



Objava rasprave o III. izmjenama i dopunama prostornog plana.



Objava

<https://app.box.com/s/3rnwt2r90zvp90rsnlcay8u8wwom0cz>

Tweetaj

G+

Like 0



**REPUBLIKA HRVATSKA
OSJEČKO-BARANJSKA ŽUPANIJA
OPĆINA KOŠKA
OPĆINSKI NAČELNIK**

KLASA: 350-01/17-01/1
Urbroj: 2185/04-01/01-18-2
Koška, 9. travnja 2018.

**PREDMET: III. Izmjene i dopune PPUO Koška (prijedlog)
– poziv na javnu raspravu – dostavlja se.**

Sukladno članku 97. Zakona o prostornom uređenju („Narodne Novine“, broj 153/13 i 65/17), Općina Koška zakazuje javnu raspravu o Prijedlogu III. izmjena i dopuna PPUO Koška.

Vrijeme trajanja javne rasprave je od 17. travnja 2018. do 24. travnja 2018. godine, a javno izlaganje održati će se 18. travnja 2018. godine u 10,00 sati u Općini Koška, N. Š. Zrinskog 1.

Primjedbe i prijedlozi na prijedlog III. Izmjena i dopuna PPUO Koška mogu se dati u Knjigu primjedbi koja je izložena uz prijedlog Plana, za vrijeme javnog izlaganja, predati u pisanom obliku preko urudžbenog zapisnika ili poštom zaključno s danom 24. travnja 2018. godine na adresu Općina Koška, N. Š. Zrinskog 1, 31 224 Koška.

U prilogu poziva dostavljamo Vam prijedlog III. Izmjena i dopuna PPUO Koška na CD-u.

S poštovanjem,

NAČELNIK OPĆINE:
Zoran Kovačević, dipl.oec.

DOSTAVLJA SE:

1. REPUBLIKA HRVATSKA
MINISTARSTVO KULTURE
Uprava za zaštitu kulturne baštine
Konzervatorski odjel u Osijeku
Kuhačeva 27
31000 OSIJEK
2. REPUBLIKA HRVATSKA
MINISTARSTVO ZAŠTITE OKOLIŠA I ENERGETIKE
Uprava za zaštitu prirode
Radnička cesta 80
10000 ZAGREB
3. REPUBLIKA HRVATSKA
MINISTARSTVO OBRANE
Služba za nekretnine, graditeljstvo i zaštitu okoliša
Trg kralja Petra Krešimira IV br.1
10000 ZAGREB
4. REPUBLIKA HRVATSKA
MINISTARSTVO POLJOPRIVREDE
Uprava za poljoprivrede i prehrambene industrije
Ulica grada Vukovara 78
10000 ZAGREB
5. REPUBLIKA HRVATSKA
MINISTARSTVO POLJOPRIVREDE
Uprava šumarstva, lovstva i drvne industrije
Planinska 2a
10000 ZAGREB
6. URED DRŽAVNE UPRAVE U OSJEČKO-BARANJSKOJ ŽUPANJI
Služba za gospodarstvo
Odsjek za poljoprivredu i šumarstvo,
Županijska 4
31000 OSIJEK
7. JAVNA USTANOVA ZAVOD ZA PROSTORNO UREĐENJE
OSJEČKO-BARANJSKE ŽUPANIJE
Europske Avenije 11
31000 OSIJEK
8. OSJEČKO-BARANJSKA ŽUPANIJA,
Upravni odjel za prostorno planiranje zaštitu okoliša i prirode,
Europske Avenije 11
31000 OSIJEK

9. MUP- Policijska uprava Osječko-baranjska,
Sektor upravnih, inspekcijskih i poslova civilne zaštite,
Inspektorat unutarnjih poslova,
I.G. Kovačića 2
31000 OSIJEK
10. DRŽAVNA UPRAVA ZA ZAŠTITU I SPAŠAVANJE
PODRUČNI URED ZA ZAŠTITU I SPAŠAVANJE OSIJEK
Gornjodravska obala 95-96
31000 OSIJEK
11. HAKOM – HRVATSKA REGULATORNA AGENCIJA ZA MREŽNE
DJELATNOSTI
Ulica Roberta Frangeša Mihanovića 9
10110 ZAGREB
12. HRVATSKE CESTE d.o.o.
Sektor za studije i projektiranje
Vončina 3
10000 ZAGREB
13. UPRAVA ZA CESTE OSJEČKO-BARANJSKE ŽUPANIJE
Vij.I.Meštrovića 14e
31000 OSIJEK
14. HOPS d.o.o.
PrP Osijek
Ulica cara Hadrijana 3
31000 OSIJEK
15. HEP-OPERATOR DISTRIBUCIJSKOG SUSTAVA d.o.o.
Elektroslavonija Osijek,
Služba za razvoj i investicije
Šetališta kardinala F.Šepera 1a
31000 OSIJEK
16. HEP-Plin d.o.o.
Cara Hadrijana 7
31000 OSIJEK
17. HRVATSKE VODE
VGO za Dunav i Donju Dravu
Splavarska 2a
31000 OSIJEK
18. HŽ Infrastruktura
Mihanovićeve 12
10000 ZAGREB

19. HRVATSKE VODE ZAGREB
Ulica grada Vukovara 220
10000 ZAGREB
20. HRVATSKE ŠUME
UŠP Podružnica Našice
J.J.Strossmayera 1
31500 NAŠICE
21. DVORAC d.o.o. za komunalne djelatnosti Valpovo
A.M.Reljkovića16
31550 VALPOVO

Jedinice lokalne samouprave:

- GRAD VALPOVO
- GRAD NAŠICE
- OPĆINA MAGADENOVAC
- OPĆINA MARIJANCI
- OPĆINA BIZOVAC
- OPĆINA PODGORAČ

27. 04. 2018.



INDUSTRIJA NAFTE, d.d.

ISTRAŽIVANJE I PROIZVODNJA NAFTE I PLINA
Razrada polja

Lovinčićeva 4
10 000 Zagreb

Tel: 385 1 645 0518
Fax: 385 1 645 2522

Naš znak - Re: 50308575/16-04-18/1307-171/BK

Datum - Date: 19. travnja 2018.

REPUBLIKA HRVATSKA
OSJEČKO-BARANJSKA
ŽUPANIJA
OPĆINA KOŠKA
Općinski načelnik

Nikole Šubića Zrinskog 1
31 224 KOŠKA

PREDMET: III. IZMJENA I DOPUNA PROSTORNOG PLANA UREĐENJA OPĆINE KOŠKA
- u prilogu javnoj raspravi -

Temeljem Vašeg dopisa KLASA: 350-01/17-01/1, URBROJ: 2185/04-01/01-18-1 od 28. ožujka 2018. godine, a u svezi javne rasprave o Prijedlogu III. Izmjene i dopuna Prostornog plana uređenja Općine Koška, dostavljamo Vam naše mišljenje.

Uvidom u materijale Prijedloga III. Izmjene i dopune Prostornog plana uređenja, dostavljenog u digitalnom obliku, utvrđeno je da su na kartografskom prikazu 1. *Korištenja i namjena površine* ucrtane nove granice eksploatacijskih polja ugljikovodika (EPU) „Obod“ i „Števkovica“, a na kartografskom prikazu 2. *Infrastrukturni sustav, 2.B. Energetski sustav* nisu točno ucrtani kolektorski i priključni naftovodi:

- kolektorski naftovod DN200/50 Č-1 i 2 – MS Števkovica;
- kolektorski naftovod DN200/50 Č-1 Ob – OS Beničanci;
- priključni naftovod DN80/50 Ob-15 – Č-1 Ob;
- priključni naftovod DN80/50 Ob-7AL – Č-2 Ob;
- priključni naftovod DN80/50 Ob-4 – Č-2 Ob;

Molimo Vas da kolektorske i priključne naftovode ucrtate u kartografski prikaz i tumač planskog znakovlja sa pripadajućom oznakom te ih spomenuti u tekstualnom dijelu Prijedloga. Na ostale dijelove prijedloga plana nemamo primjedbi te se slažemo sa Prijedlogom III. Izmjene i dopune Prostornog plana uređenja Općine Koška.

Sretno!



Direktor Razrade polja,
[Signature]
Jerko Jelčić-Balta, dipl. ing.

U prilogu Vam dostavljamo:

1. CD s naftno-rudarskim objektima i instalacijama;

Dostaviti:

1. Proizvodna regija istočna Hrvatska, direktorica, Željana Kljaić, dipl.ing.;
2. Odnosi s državnom i lokalnom upravom IPNP, direktor, Željko Tremac, dipl. ing.;
3. Arhiva, ovdje.

INA, d.d.

Avenija Večeslava Holjevca 10
10 002 Zagreb p.p. 555
Hrvatska - Croatia
Telefon - Telephone +385(1)6450000
Faks - Fax + 385(1)6452100

Banka - Bank

Privredna banka Zagreb d.d.
Pörfelisenbank Austria d.d.
Zagrebačka banka d.d.
Societe Generale-Splitska banka d.d.
OTP banka Hrvatska d.d.
Erschließungsbank d.d.
Sberbank d.d.
NATIXIS
UniCredit Bank Austria AG

BNP Paribas (Suisse) SA

ING Bank NV

Credit Agricole (Suisse) SA

Adresa - Address

Radnička cesta 50, 10000 Zagreb
Petrićeva 59, 10000 Zagreb
Trg bana Josipa Jelačića 10, 10000 Zagreb
R. Boljkovca 16, 21000 Split
Dobrovinskog rta 3, 23000 Zadar
Jadranski trg 3a, 51000 Rijeka
Varšavska 9, 10000 Zagreb
Avenue Pierre Mendès 30, 75013 Paris
Schottengasse 6-8, A-1010 Wien

Place de Hollande 2, Case Postale 5060 1211 Geneve 11

PO BOX 1800, 1000 BV Amsterdam

4 quai General - Guesan, CH 1204

IBAN broj - IBAN Number

HR92 2340 0091 1000 2290 2
HR70 2484 0081 1006 1948 3
HR62 2360 0001 1013 0359 5
HR81 2330 0031 1002 0454 6
HR96 2407 0001 1001 5214 9
HR34 2402 0081 1006 8111 4
HR75 2503 0071 1000 0218 3
FR76 30007 99999 27 021 672 000 59
AT21 1200 0528 4400 3466 (EUR)
AT81 1200 0528 4400 3467 (USD)
CH95 0868 6001 0887 4000 2 (EUR)
CH25 0868 6001 0887 4000 1 (USD)
NL96 INGB 0660 7815 38 (EUR)
NL23 INGB 0020 0370 90 (USD)
CH36 0674 1016 2235 0000 1

Trgovački sud u Zagrebu

Commercial Court in Zagreb
MBS: 080000604

Uplaćen temeljni kapital - Paid capital stock
9.000.000.000 kn - HRK

Broj izdanih dionica / Nominalna vrijednost

No. of issued shares / Nominal value

10.000.000 / 900,00 kn - HRK

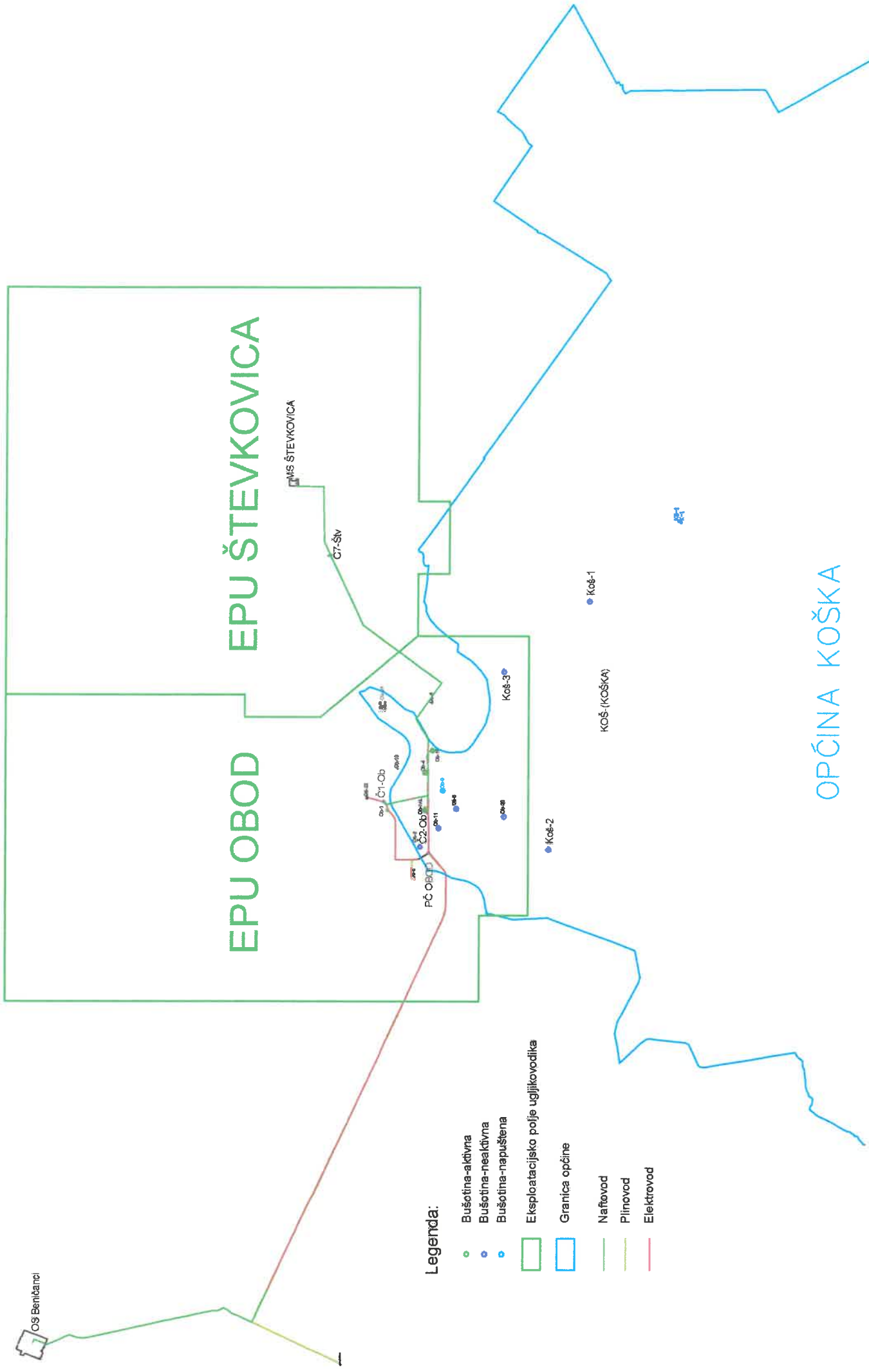
Matični broj - Reg. No. 3586243

OIB - 27759560625

PDV identifikacijski broj / VAT identification

number HR27759560625

Predsjednik i članovi Uprave / President and members of the Management Board:
Zoltán Ádódt, Niko Dalić, Gábor Horváth, Ivan Krešić, Davor Mayer, Péter Ratatits
Predsjednik Nadzornog odbora / President of the Supervisory Board: Damir Vandić



Legenda:

- Bušotina-aktivna
- Bušotina-neaktivna
- Bušotina-napuštena
- Eksploatacijsko polje ugljikovodika
- Granica općine
- Naftovod
- Plinovod
- Elektrovod



JAVNA USTANOVA
ZAVOD ZA PROSTORNO UREĐENJE
OSJEČKO-BARANJSKE ŽUPANIJE
31 000 Osijek, Europska avenija 11

KLASA: 350-02/17-01/20
URBROJ: 2158/85-18-5
U Osijeku, 24. travnja 2018. godine

OPĆINA KOŠKA

Ulica N.Š. Zrinskog 1
31224 Koška

PREDMET: *III. Izmjene i dopune Prostornog plana uređenja Općine Koška
- primjedbe u javnoj raspravi, daju se*

Veza: KLASA: 350-01/17-01/01; URBROJ: 2185/04-01/01-18-2 od 9. travnja 2018. godine

Poštovani,

Dopisom od 9. travnja 2018. godine obavijestili ste nas o javnoj raspravi koja se u vremenu od 17. - 24. travnja 2018. godine provodi prema Zakonu o prostornom uređenju („Narodne novine“ broj 153/13. i 65/17. - u daljnjem tekstu: Zakon) u postupku izrade i donošenja III. Izmjena i dopuna Prostornog plana uređenja Općine Koška (u daljnjem tekstu: Izmjena plana). U prilogu dopisa dostavljen je digitalni zapis prijedloga Izmjene plana.

Uvidom u prijedlog Izmjene plana u javnoj raspravi dajemo sljedeće primjedbe:

1. Izmjena 5.3. navodi korekciju naziva za željezničku prugu u skladu s Prostornim planom Osječko-baranjske županije („Županijski glasnik“ broj 1/02., 4/10., 3/16., 5/16. i 6/16.-pročišćeni plan - u daljnjem tekstu: PPOBŽ), međutim na kartografskim prikazima 1. „Korištenje i namjena površina“ i 2.A. „Cestovni, željeznički, poštanski promet i elektroničke komunikacije“ izostala je takva oznaka.
2. Na kartografskom prikazu 3. „Uvjeti za korištenje, uređenje i zaštitu prostora“ nije ucertana dionica vodotoka Breznica. Izmjena 5.11. uključuje korekciju granica Ekološke mreže Natura 2000, međutim nisu ucertane sukladno podatku iz PPOBŽ.
3. Člankom 59. Izmjene plana mijenja se čl. 116. osnovnog plana, s pozivanjem na konačno rješenje sukladno PPOBŽ, na način da se naputi na odvodnju otpadnih voda naselja Općine Koške na centralni uređaj za pročišćavanja Grada Našica, odnosno centralni uređaj za pročišćavanje u Gat (Belišću). Potonja tvrdnja je pogrešna, jer se radi o centralnom uređaju za pročišćavanje Petrijevcu.
4. Izmjenom plana u tekstualnom dijelu se mijenja tekst u poglavlju „3.5. Razvoj infrastrukturnih sustava“, u naslovu „3.5.3. „Vodnogospodarski sustav (vodoopskrba, odvodnja, uređenje vodotoka i voda, melioracijska odvodnja), u podnaslovu „Odvodnja otpadnih voda“. Na jednom se mjestu u tekstu nalazi konstrukcija

„sukladno izmjenama i dopunama PPOBŽ“, što je nepotrebno, jer dostaje napisati „sukladno PPOBŽ“.

5. Nije izmijenjen čl. 61. važećeg pročišćenog teksta plana, kojim se veličina posjeda za stočarsku i peradarsku proizvodnju uvjetuje brojem uvjetnih grla, što je u suprotnosti s čl. 39 PPOBŽ, koji propisuje minimalnu veličinu posjeda za izgradnju poljoprivrednih gospodarstva za obavljanje intenzivne poljoprivredne proizvodnje, ali čineći izuzetak za građevine za uzgoj životinja i ribnjake.

Napominjemo da ste za potrebe izdavanja mišljenja temeljem članka 107. Zakona o prostornom uređenju obavezni uz konačni prijedlog Izmjene plana dostaviti i nacrt pročišćenog teksta odredbi za provedbu, kao i da ste temeljem članka 113. stavak 3. Zakona u roku od 30 dana od dana stupanja na snagu odluke o donošenju Izmjena plana dužni objaviti pročišćeni tekst odredbi za provedbu kao i grafičkog dijela prostornog plana.

S poštovanjem,

Ravnatelj:



Na znanje:

- Zavod za prostorno planiranje d.d., Vijenac Paje Kolarića 5a, 31000 Osijek

Sektor za razvoj i strateško planiranje
Odjel za razvoj i planiranje
Klasa: 350-02/13-1/146
Urbroj: 345-211/516-2018-19/DB
Zagreb, 23. 04. 2018. god.

REPUBLIKA HRVATSKA
OSJEČKO-BARANJSKA ŽUPANIJA
OPĆINA KOŠKA
OPĆINSKI NAČELNIK
31224 KOŠKA

Predmet: III. Izmjene i dopune Prostornog plana uređenja Općine Koška
- javna rasprava, mišljenje

Vašim dopisom, klasa: 350-01/17-01/1, ur. broj: 2185/04-01/01-18-2 od 09. travnja 2018. godine, pozvali ste nas na javnu raspravu o Prijedlogu III. Izmjena i dopuna Prostornog plana uređenja Općine Koška, te ste zatražili naše mišljenje.

Temeljem članka 101. Zakona o prostornom uređenju („Narodne novine“ broj 153/13, 65/17) i članka 82. Zakona o cestama („Narodne novine“ broj 84/11, 22/13, 54/13, 148/13, 92/14) Hrvatske ceste d.o.o. obvezne su izvršiti pregled izrađene prostorno-planske dokumentacije te dati očitovanje na predložena rješenja cestovne infrastrukture državnog značenja.

Pregledom Prijedloga predmetnog Plana utvrđeno je sljedeće:

1. Postojeće državne ceste na području Općine Koška ucrtane su u skladu s važećom Odlukom o razvrstavanju javnih cesta („Narodne novine“ broj 103/17 i 17/18).
2. U koridorima planiranim predmetnim prostornim planom Hrvatske ceste d.o.o. posjeduju studijsku i projektnu dokumentaciju za sljedeću cestu državnog značenja:
 - Podravsku brzu cestu, dionica Našice - Čepin

Navedena planirana cesta državnog značenja korektno je ucrtana u Prijedlog plana prema izrađenoj dokumentaciji.

3. Za planirane priključke na državnu cestu ili rekonstrukciju postojećih priključaka potrebno je izraditi projektnu dokumentaciju u skladu s Pravilnikom o uvjetima za projektiranje i izgradnju priključaka i prilaza na javnu cestu („Narodne novine“ broj 95/14) te ishoditi suglasnost Hrvatskih cesta d.o.o. u skladu s člankom 51. Zakona o cestama („Narodne novine“ broj 84/11, 22/13, 54/13, 148/13, 92/14).

U cilju zaštite državne ceste potrebno je poštivati zaštitni pojas uz ceste u skladu s člankom 55. Zakona o cestama („Narodne novine“ broj 84/11, 22/13, 54/13, 148/13, 92/14). Sve navedeno je potrebno navesti u Odredbama za provođenje plana.

S poštovanjem

v.d. Direktor Sektora:


Tomislav Cvetko, dipl. ing. građ.

Na znanje:

- Pismohrana, ovdje

ELEKTROSLAVONIJA OSIJEK

Služba za realizaciju investicijskih projekata
i pristup mreži
Šetalište Kardinala Franje Šepera 1a,
31000 Osije

ŽUPANIJA OSJEČKO - BARANJSKA
OPĆINA KOŠKA
Nikole Šubića Zrinskog 1
31224 Koška

TELEFON • 031 244-318 • .
TELEFAKS • 031 213-103 • .
POŠTA • 31000 • SERVIS
IBAN • HR2523900011400023895

NAŠ BROJ I ZNAK 400800101-³⁰⁸¹ /18 GJ.

VAŠ BROJ I ZNAK

PREDMET **III. izmjene i dopune PPUO Koška**
 - primjedbe i prijedlozi na prijedlog iz
 javne rasprave

DATUM **19. travanj 2018.**

Poštovani !

Na Vaš dopis, Klasa: 350-01/17-01/01, Urbroj: 2185/04-01-18-2 zaprimljen 12. travnja 2018. g. s pozivom na javnu raspravu i iznošenje naših primjedbi i prijedloga o prijedlogu III. Izmjena i dopuna Prostornog plana uređenja Općine Koška (dalje: liD PPUO), odgovaramo sljedećim:

I. TEKSTUALNI DIO PLANA, 1. Odredbe za provođenje

1. U članku 33. liD PPUO, članku 33., stavku 1., alineji 1. i podalineji 1. iza riječi: „... postrojenja za proizvodnju električne i/ili toplinske energije koja kao resurs koriste alternativne odnosno obnovljive izvore energije ...“ treba dodati: „ ili energetski učinkovito uporabljene neobnovljive izvore energije...“
2. U članku 34. liD PPUO, stavak 2., dodati izravno podalineju u kojoj se u sklopu poljoprivrednog gospodarstva za obavljanje intenzivne gospodarske proizvodnje dopušta mogućnost gradnje infrastrukture uključujući i postrojenja za proizvodnju električne i/ili toplinske energije uporabom obnovljivih ili energetski učinkovito iskorištenih neobnovljivih izvora energije, slično kako je to učinjeno u stavku 5. za zone za intezivni uzgoj životinja. U istom, 5. stavku istog članka doraditi dio izjave o postrojenjima za proizvodnju električne i/ili toplinske energije na isti način kao i u članku 33.
3. U članku 36. dodati izravno podalineju u kojoj se u sklopu kompleksa za intezivni uzgoj životinja dopušta mogućnost gradnje infrastrukture uključujući i postrojenja za proizvodnju električne i/ili toplinske energije uporabom obnovljivih ili energetski učinkovito iskorištenih neobnovljivih izvora energije, slično kako je to učinjeno u članku 34.

ČLAN HEP GRUPE

• UPRAVA DRUŠTVA • DIREKTOR • NIKOLA ŠULENTIĆ •

• TRGOVAČKI SUD U ZAGREBU MBS 080434230 • MB 1643991 •
• OIB 46830600751 • UPLAĆEN TEMELJNI KAPITAL 699.436.000,00 HRK •
• www.hep.hr •

4. U članku 37. izuzeti zadnji stavak jer je isti sadržaj predložen u članku 34. liD PPUO, stavak 2.
5. U članku 45. dio rečenice: „U zoni gospodarske namjene unutar građevinskog područja naselja može se dozvoliti pod uvjetom da građevne čestice ...“ treba jasnije napisati, što se može dozvoliti.


U slučaju nejasnoća kontaktirati Gordan Juretić, dipl.ing. na tel (031) 244-318 ili na e-mail: gordan.juretic@hep.hr

S poštovanjem!

Voditelj:

Službe za realizaciju investicijskih projekata
i pristup mreži

Dario Janjić, dipl.ing.el.




Ko: - Služba za realizaciju investicijskih projekata i pristup mreži,
Odjel za pripremu investicijskih projekata

Službe za realizaciju investicijskih projekata i pristup mreži
d.o.o. ZAGREB
DISTRIBUCIJSKO PODRUČJE
ENERGOSLAVONIJA OSIJEK

ČLAN HEP GRUPE

• UPRAVA DRUŠTVA • DIREKTOR • NIKOLA ŠULENTIĆ •

• TRGOVAČKI SUD U ZAGREBU MBS 080434230 • MB 1643991 •
• OIB 46830600751 • UPLAĆEN TEMELJNI KAPITAL 699.436.000,00 HRK •
• www.hep.hr •



HRVATSKE VODE

VODNOGOSPODARSKI ODJEL
ZA DUNAV I DONJU DRAVU
31000 Osijek, Splavarska 2a

Telefon: 031 / 252 800

Telefax: 031 / 252 899

KLASA: 350-02/13-01/0000193

URBROJ: 374-22-4-18-19

Osijek, 24.04.2018.

REPUBLIKA HRVATSKA
OSJEČKO-BARANJSKA ŽUPANIJA
OPĆINA KOŠKA
N.Š. Zrinskog 1
31224 KOŠKA

PREDMET: Prijedlog III. Izmjena i dopuna Prostornog plana uređenja Općine Koška
- primjedbe, dostavljaju se

Veza: KLASA: 350-01/17-01/1, URBROJ: 2185/04-01/01-18-2

Temeljem članka 101. Zakona o prostornom uređenju (NN 153/13 i 65/17) dajemo primjedbe na prijedlog III. Izmjena i dopuna Prostornog plana uređenja Općine Koška kako slijedi:

Nakon uvida u tekstualni i grafički dio izmjena i dopuna plana dostavljenog na CD-u, utvrdili smo da nisu prihvaćeni zahtjevi Hrvatskih voda (KLASA: 350-02/13-01/193, URBROJ: 374-22-4-17-17) za izradu plana koji se odnose na uctavanje granice inundacijskog područja uz rijeku Vučicu i vodotok Gornja Jasenovica te dodavanje novih odredbi za provođenje plana, uz obrazloženje da isti nisu predmet izmjena i dopuna plana. Iste zahtjeve dostavio je i Zavod za prostorno uređenje Osječko-baranjske županije koji također nisu prihvaćeni.

Obveza uctavanja granica inundacijskog područja u planove prostornog uređenja propisana je člankom 109. stavak 4. Zakona o vodama (NN 153/09, 130/11, 56/13 i 14/14) kao i člankom 96. stavak 3. Odredbi za provođenje Prostornog plana Osječko-baranjske županije koji glasi: "Inundacijsko područje se uctava u PPUO/G i prostorne planove užih područja prema posebnom popisu."

Također, prijedlog novih odredbi za provođenje plana temelji se na člancima 108. i 126. Zakona o vodama te članku 96. stavak 2. Odredbi za provođenje Prostornog plana Osječko-baranjske županije koji se odnose na inundacijsko područje i pojas za održavanje uz kanale s posebnim režimima korištenja.

Mišljenja smo da prilikom izrade prijedloga III. Izmjena i dopuna Prostornog plana uređenja Općine Koška nije primijenjen Zakon o vodama kao posebni propis koji je od utjecaja na prostorni plan jer nisu prihvaćeni zahtjevi Hrvatskih voda tijekom izrade plana.

S poštovanjem,

Direktor

Željko Kovačević, mag.ing.aedif.



O tome obavijest:

1. Služba za javno vodno dobro
2. Pismohrana



072005972



HŽ INFRASTRUKTURA

10000 Zagreb, Mihanovićeve 12

SEKTOR ZA RAZVOJ, PRIPREMU I
PROVEDBU INVESTICIJA I EU
FONDOVA

tel: +385 (0)1 4533778
fax: +385 (0)1 3783396
e-mail: goran.ilkoski@hzinfra.hr
naš broj i znak: 4186/18, 1.3.1. GI
vaš broj i znak: KLASA: 350-01/17-01/1
URBROJ: 2185/04-01/01-18-2
datum: 17.04.2018.

REPUBLIKA HRVATSKA
OSJEČKO-BARANJSKA ŽUPANIJA
OPĆINA KOŠKA
OPĆINSKI NAČELNIK

Nikole Šubića Zrinskog 1
31224 KOŠKA

**Predmet: Izrada III. Izmjena i dopuna Prostornog plana Općine (PPUO) Koška
– dostava zahtjeva za izradu Plana**

Poštovani,

na osnovu dostavljenog Prijedloga III. Izmjena i dopuna Prostornog plana Općine (PPUO) Koška izvještavamo Vas da nemamo primjedbi na isti, obzirom da se s Izmjenom 5.3. Željeznički promet, korigira naziv željezničke pruge u skladu s planom višeg reda odnosno s PPOBŽ što je u sukladnosti s važećim podzakonskim aktima tj. Odlukom o razvrstavanju željezničkih pruga (NN 3/2014) i Odlukom o dopuni odluke o razvrstavanju željezničkih pruga (NN72/17).

S poštovanjem,

DIREKTOR SEKTORA ZA RAZVOJ, PRIPREMU I
PROVEDBU INVESTICIJA I EU FONDOVA

Mirko Franović, dipl.ing.



NARUČITELJ PLANA:

OPĆINA KOŠKA

IZRADIO:

ZAVOD ZA PROSTORNO PLANIRANJE d.d.
OSIJEK

BROJ:

37/2017

**III. IZMJENE I DOPUNE PROSTORNOG PLANA
UREĐENJA OPĆINE KOŠKA**

(Prijedlog)

Odgovori na primjedbe s Javne rasprave

Odgovorni voditelj:
Vanesa Budač, dipl.ing.arh.



VANESA BUDAČ
dipl.ing.arh.
OVLAŠTENA ARHITEKTICA
UREĐIVANJE
A-U 180

Odgovorna osoba:
Krunoslav Lipić, dipl.ing.arh.

ZAVOD ZA PROSTORNO PLANIRANJE
d.d.
O S I J E K
Vijenac Paje Kolarića 5a

Osijek, svibanj 2018.

Sadržaj:

PRIMJEDBE:

1. Primjedbe INE d.d., SD Istraživanje i proizvodnja nafte i plina, Zagreb
2. Primjedbe Javne ustanove Zavoda za prostorno uređenje Osječko-baranjske županije, Osijek
3. Primjedbe HEP ODS d.o.o., Elektroslavonija Osijek, Osijek
4. Primjedba Hrvatskih voda, VGO za Dunav i donju Dravu, Osijek
5. Primjedba Hrvatskih cesta d.o.o. za upravljanje, građenje i održavanje državnih cesta, Zagreb

ODGOVORI NA PRIMJEDBE:

1. Odgovori na primjedbe INE d.d., SD Istraživanje i proizvodnja nafte i plina, Zagreb
2. Odgovori na primjedbe Javne ustanove Zavoda za prostorno uređenje Osječko-baranjske županije, Osijek
3. Odgovori na primjedbe HEP ODS d.o.o., Elektroslavonija Osijek, Osijek
4. Odgovor na primjedbu Hrvatskih voda, VGO za Dunav i donju Dravu, Osijek
5. Odgovor na primjedbu Hrvatskih cesta d.o.o. za upravljanje, građenje i održavanje državnih cesta, Zagreb

PRIMJEDBE

1. Primjedbe INE d.d., SD Istraživanje i proizvodnja nafte i plina, Zagreb



INDUSTRIJA NAFTE, d.d.

ISTRAŽIVANJE I PROIZVODNJA NAFTE I PLINA
Razrada poljaLovinčičeva 4
10 000 ZagrebTel: 385 1 645 0518
Fax: 385 1 645 2522

Naš znak - Re: 50308575/16-04-18/1307-171/BK

Datum - Date: 19. travnja 2018.

27. 04. 2018

1.

REPUBLIKA HRVATSKA
OSJEČKO-BARANJSKA
ŽUPANIJA
OPĆINA KOŠKA
Općinski načelnikNikole Šubića Zrinskog 1
31 224 KOŠKAPREDMET: III. IZMJENA I DOPUNA PROSTORNOG PLANA UREĐENJA OPĆINE KOŠKA
- u prilog javnoj raspravi -

Temeljem Vašeg dopisa KLASA: 350-01/17-01/1, URBROJ: 2185/04-01/01-18-1 od 28. ožujka 2018. godine, a u svezi javne rasprave o Prijedlogu III. Izmjene i dopuna Prostornog plana uređenja Općine Koška, dostavljamo Vam naše mišljenje.

Uvidom u materijale Prijedloga III. Izmjene i dopune Prostornog plana uređenja, dostavljenog u digitalnom obliku, utvrđeno je da su na kartografskom prikazu 1. *Korištenja i namjena površine* ucrtane nove granice eksploatacijskih polja ugljikovodika (EPU) „Obod“ i „Števkovica“, a na kartografskom prikazu 2. *Infrastrukturni sustav, 2.B. Energetski sustav* nisu točno ucrtani kolektorski i priključni naftovodi:

- kolektorski naftovod DN200/50 Č-1 | 2 – MS Števkovica;
- kolektorski naftovod DN200/50 Č-1 Ob – OS Beničanci;
- priključni naftovod DN80/50 Ob-15 – Č-1 Ob;
- priključni naftovod DN80/50 Ob-7AL – Č-2 Ob;
- priključni naftovod DN80/50 Ob-4 – Č-2 Ob;

Molimo Vas da kolektorske i priključne naftovode ucrtate u kartografski prikaz i tumač planskog znakovlja sa pripadajućom oznakom te ih spomenuti u tekstualnom dijelu Prijedloga. Na ostale dijelove prijedloga plana nemamo primjedbi te se slažemo sa Prijedlogom III. Izmjene i dopune Prostornog plana uređenja Općine Koška.

Sretno!

Direktor Razrade polja,
Jerko Jelić-Balta, dipl. ing.

U prilogu Vam dostavljamo:

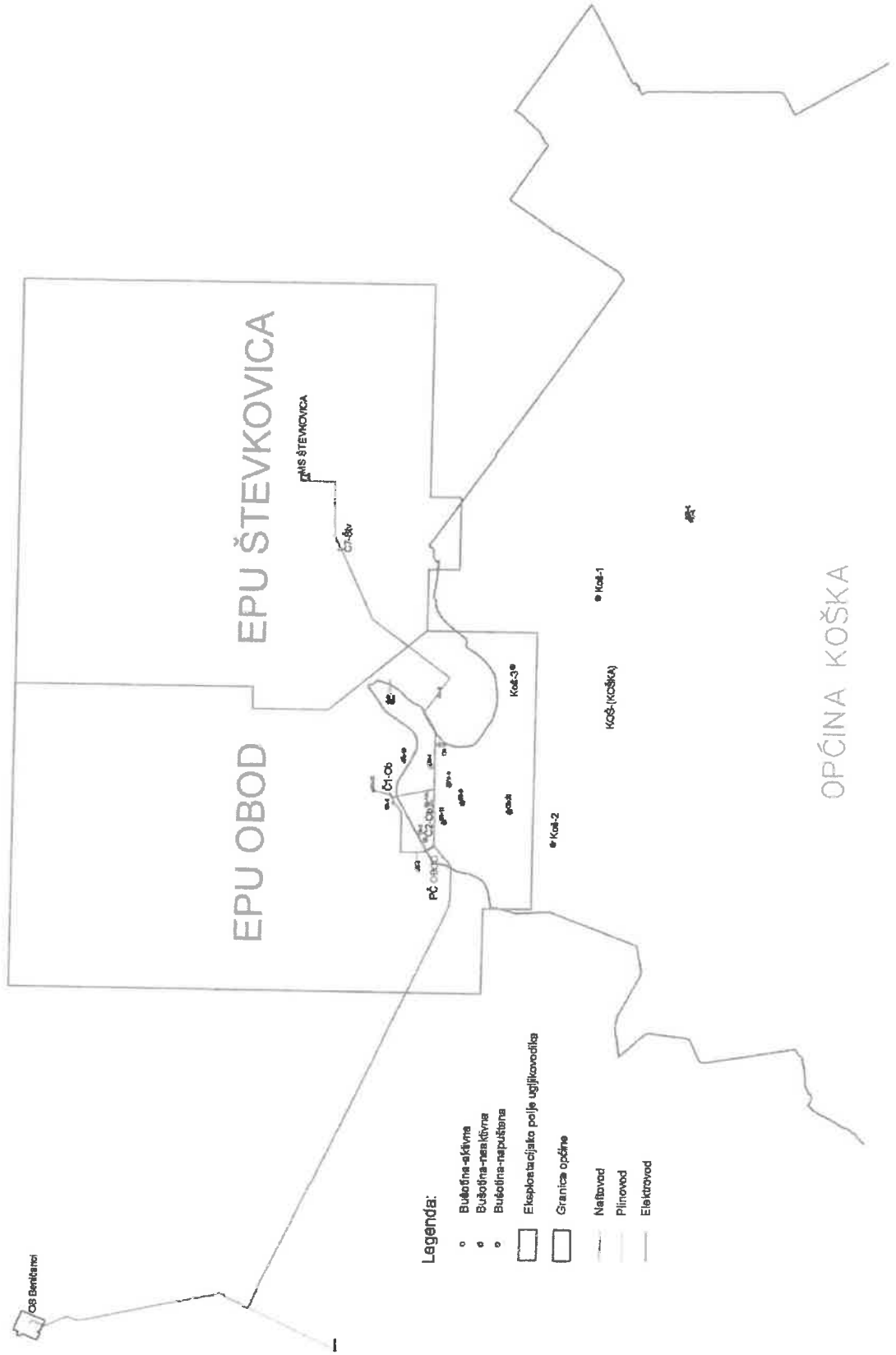
1. CD s naftno-rudarskim objektima i instalacijama;

Dostaviti:

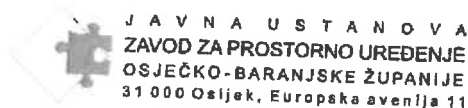
1. Proizvodna regija istočna Hrvatska, direktorica, Željana Kljajc, dipl.ing.;
2. Odnosi s državnim i lokalnom upravom IPNP, direktor, Željko Tremec, dipl. ing.;
3. Arhiva, ovdje.

INA, d.d.	Banka - Bank	Adresa - Address	IBAN broj - IBAN Number	Trgovački sud u Zagrebu Commercial Court in Zagreb
Avenija Večeslava Holjevca 10 10 002 Zagreb p.p. 535 Hrvatska - Croatia Tel/fax: +385(1)9430000 Faks - Fax: +385(1)9432100	Plodivska banka Zagreb d.d. Rafinerijska banka d.d. Zagrebačka banka d.d. Banco Comercio-Spanish banka d.d. OTP banka Hrvatska d.d. Evrolibankbanka.hr banka d.d. Bosbank d.d. NATIOS Lloyds Bank Austria AG BNP Paribas (Luxem) SA FIO Bank NV Credit Agricole (Luxem) SA	Republika, omla 50, 10000 Zagreb Petrolska ul. 5206 Zagreb 17a bina, Av. V. Holjevca 10, 10000 Zagreb R. bina, omla 18, 21000 Beč Donatovska ul. 3, 22000 Zadar Jadranski trg 3a, 51000 Rijeka Varšavska 5, 10000 Zagreb Avenija Ploče Istarske 31, 70012 Pula Schöberggasse 5 & 4, A-1040 Wien Place de Hollande 2, Case Postale 0088 1211 Geneva 11 4 qua Occident - Orléans, CH 1204	HR30 2340 0281 9800 2290 2 HR70 9444 0281 9800 1948 3 HR92 2300 0071 9013 0268 0 HR81 2135 0031 9032 0464 0 HR98 2402 0031 9001 0214 8 HR34 2402 0061 9006 0111 4 HR76 2099 0071 9005 0218 0 FR76 30007 0000 07 01 679 000 88 AT21 1200 0428 4428 3486 (EUR) AT11 0200 0528 4400 3465 (EUR) CH45 0988 0001 0807 4000 2 (CHF) CH45 0988 0001 0807 4009 1 (CHF) NL36 0402 0099 78 16 50 (EUR) NL36 0402 0099 78 16 50 (EUR) NL36 0402 0099 78 16 50 (EUR) CH44 0074 1011 2200 0002 1	MBS: 060000604 Uplaćeni temeljni kapital - Paid capital stock 9.000.000,000 kn - HRK Broj izdanih dionica / Nominalna vrijednost 10.000.000 / 100,00 kn - HRK Međbani broj - Reg. No. 3586243 OB - 27759560635 PDV identifikacijski broj / VAT identification number HR27759560635

Predsjednik i članovi Uprave / President and members of the Management Board:
Zoltán Árkai, Nino Dukić, Gábor Horváth, Ivan Kraljić, Davor Meyer, Péter Rátai
Predsjednik Nadzornog odbora / President of the Supervisory Board: Damir Vardolac



2. Primjedbe Javne ustanove Zavoda za prostorno uređenje Osječko-baranjske županije, Osijek



JAVNA USTANOVA
ZAVOD ZA PROSTORNO UREĐENJE
OSJEČKO-BARANJSKE ŽUPANIJE
31 000 Osijek, Europska avenija 11



KLASA: 350-02/17-01/20
URBROJ: 2158/85-18-5
U Osijeku, 24. travnja 2018. godine

OPĆINA KOŠKA

Ulica N.Š. Zrinskog 1
31224 Koška

**PREDMET: III. Izmjene i dopune Prostornog plana uređenja Općine Koška
- primjedbe u javnoj raspravi, daju se**

Veza: KLASA: 350-01/17-01/01; URBROJ: 2185/04-01/01-18-2 od 9. travnja 2018. godine

Poštovani,

Dopisom od 9. travnja 2018. godine obavijestili ste nas o javnoj raspravi koja se u vremenu od 17. - 24. travnja 2018. godine provodi prema Zakonu o prostornom uređenju („Narodne novine“ broj 153/13. i 65/17. - u daljnjem tekstu: Zakon) u postupku izrade i donošenja III. Izmjena i dopuna Prostornog plana uređenja Općine Koška (u daljnjem tekstu: Izmjena plana). U prilogu dopisa dostavljen je digitalni zapis prijedloga Izmjene plana.

Uvidom u prijedlog Izmjene plana u javnoj raspravi dajemo sljedeće primjedbe:

- 2.1. 1. Izmjena 5.3. navodi korekciju naziva za željezničku prugu u skladu s Prostornim planom Osječko-baranjske županije („Županijski glasnik“ broj 1/02., 4/10., 3/16., 5/16. i 6/16.-pročišćeni plan - u daljnjem tekstu: PPOBŽ), međutim na kartografskim prikazima 1. „Korištenje i namjena površina“ i 2.A. „Cestovni, željeznički, poštanski promet i elektroničke komunikacije“ izostala je takva oznaka.
- 2.2. 2. Na kartografskom prikazu 3. „Uvjeti za korištenje, uređenje i zaštitu prostora“ nije ucrtana dionica vodotoka Breznica. Izmjena 5.11. uključuje korekciju granica Ekološke mreže Natura 2000, međutim nisu ucrtane sukladno podatku iz PPOBŽ.
- 2.3. 3. Člankom 59. Izmjene plana mijenja se čl. 116. osnovnog plana, s pozivanjem na konačno rješenje sukladno PPOBŽ, na način da se naputi na odvodnju otpadnih voda naselja Općine Koške na centralni uređaj za pročišćavanje Grada Našica, odnosno centralni uređaj za pročišćavanje u Gat (Belišću). Potonja tvrdnja je pogrešna, jer se radi o centralnom uređaju za pročišćavanje Petrijevci.
- 2.4. 4. Izmjenom plana u tekstualnom dijelu se mijenja tekst u poglavlju „3.5. Razvoj infrastrukturnih sustava“, u naslovu „3.5.3. „Vodnogospodarski sustav (vodoopskrba, odvodnja, uređenje vodotoka i voda, melioracijska odvodnja), u podnaslovu „Odvodnja otpadnih voda“. Na jednom se mjestu u tekstu nalazi konstrukcija

„sukladno izmjenama i dopunama PPOBŽ“, što je nepotrebno, jer dostaje napisati „sukladno PPOBŽ“.

26. 5. Nije izmijenjen čl. 61. važećeg pročišćenog teksta plana, kojim se veličina posjeda za stočarsku i peradarsku proizvodnju uvjetuje brojem uvjetnih grla, što je u suprotnosti s čl. 39 PPOBŽ, koji propisuje minimalnu veličinu posjeda za izgradnju poljoprivrednih gospodarstva za obavljanje intenzivne poljoprivredne proizvodnje, ali čineći izuzetak za građevine za uzgoj životinja i ribnjake.

Napominjemo da ste za potrebe izdavanja mišljenja temeljem članka 107. Zakona o prostornom uređenju obavezni uz konačni prijedlog Izmjene plana dostaviti i nacrt pročišćenog teksta odredbi za provedbu, kao i da ste temeljem članka 113. stavak 3. Zakona u roku od 30 dana od dana stupanja na snagu odluke o donošenju Izmjena plana dužni objaviti pročišćeni tekst odredbi za provedbu kao i grafičkog dijela prostornog plana.

S poštovanjem,

Ravnatelj:



Oliver Ogriz, dipl.ing.arh.

Na znanje:

- Zavod za prostorno planiranje d.d., Vijenac Paje Kolarića 5a, 31000 Osijek

3. Primjedbe HEP ODS d.o.o., Elektroslavonija Osijek, Osijek

16.04.2018.

HEP OPERATOR
DISTRIBUCIJSKOG
SUSTAVA d.o.o.

3.

ELEKTROSLAVONIJA OSIJEK

Služba za realizaciju investicijskih projekata
i pristup mreži
Šetalište Kardinala Franje Šepera 1a,
31000 Osije

ŽUPANIJA OSJEČKO - BARANJSKA
OPĆINA KOŠKA
Nikole Šubića Zrinskog 1
31224 Koška

TELEFON - 031 244-318 -
TELEFAKS - 031 213-103 -
POŠTA - 31000 - SERVIS
IBAN - HR2523900011400023895

3081

NAŠ BROJ I ZNAK 400800101- /18 GJ.

VAŠ BROJ I ZNAK

PREDMET Ili. izmjene i dopune PPUO Koška
- primjedbe i prijedlozi na prijedlog iz
javne rasprave

DATUM 19. travanj 2018.

Poštovani!

Na Vaš dopis, Klasa: 350-01/17-01/01, Urbroj: 2185/04-01-18-2 zaprimljen 12. travnja 2018. g. s pozivom na javnu raspravu i iznošenje naših primjedbi i prijedloga o prijedlogu III. Izmjena i dopuna Prostornog plana uređenja Općine Koška (dalje: IiD PPUO), odgovaramo sljedećim:

1. TEKSTUALNI DIO PLANA, 1. Odredbe za provođenje

3.1.

1. U članku 33. IiD PPUO, članku 33., stavku 1., alineji 1. i podalineji 1. iza riječi: „... postrojenja za proizvodnju električne i/ili toplinske energije koja kao resurs koriste alternativne odnosno obnovljive izvore energije ...“ treba dodati: „ ili energetski učinkovito uporabljene neobnovljive izvore energije...“

3.2.

2. U članku 34. IiD PPUO, stavak 2., dodati izravno podalineju u kojoj se u sklopu poljoprivrednog gospodarstva za obavljanje intenzivne gospodarske proizvodnje dopušta mogućnost gradnje infrastrukture uključujući i postrojenja za proizvodnju električne i/ili toplinske energije uporabom obnovljivih ili energetski učinkovito iskorištenih neobnovljivih izvora energije, slično kako je to učinjeno u stavku 5. za zone za intenzivni uzgoj životinja. U istom, 5. stavku istog članka doraditi dio izjave o postrojenjima za proizvodnju električne i/ili toplinske energije na isti način kao i u članku 33.

3.3.

3. U članku 36. dodati izravno podalineju u kojoj se u sklopu kompleksa za intenzivni uzgoj životinja dopušta mogućnost gradnje infrastrukture uključujući i postrojenja za proizvodnju električne i/ili toplinske energije uporabom obnovljivih ili energetski učinkovito iskorištenih neobnovljivih izvora energije, slično kako je to učinjeno u članku 34.

ČLAN HEP GRUPE

• UPRAVA DRUŠTVA • DIREKTOR • NIKOLA ŠULENTIĆ •

• TRGOVAČKI SUD U ZAGREBU MBS 080434230 • MB 1643991 •
• OIB 46830600751 • UPLAĆEN TEMELJNI KAPITAL 692.436.000,00 HRK •
• www.hep.hr •


- 3.4. 4. U članku 37. izuzeti zadnji stavak jer je isti sadržaj predložen u članku 34. IID PPUO, stavak 2.
- 3.5. 5. U članku 45. dio rečenice: „U zoni gospodarske namjene unutar građevinskog područja naselja može se dozvoliti pod uvjetom da građevne čestice ...“ treba jasnije napisati, što se može dozvoliti.

U slučaju nejasnoća kontaktirati Gordan Jurešić, dipl.ing. na tel (031) 244-318 ili na e-mail: gordan.juresic@hep.hr

S poštovanjem!

Voditelj:
Službe za realizaciju investicijskih projekata
i pristup mreži

Dario Janjić, dipl.ing.el.



Ko: - Služba za realizaciju investicijskih projekata i pristup mreži,
Odjel za pripremu investicijskih projekata

HEP
POSREDOVANJE
POSREDOVANJE
POSREDOVANJE

ČLAN HEP GRUPE

• UPRAVA DRUŠTVA • DIREKTOR • NIKOLA ŠULENTIĆ •

• TRGOVAČKI SUD U ZAGREBU MBS 080434230 • MB 1643991 •
• OIB 4883060751 • UPLAĆEN TEMELJNI KAPITAL 696.436.000,00 HRK •
• www.hep.hr •

4. Primjedba Hrvatskih voda, VGO za Dunav i donju Dravu, Osijek



HRVATSKE VODE
VODNOGOSPODARSKI ODJEL
ZA DUNAV I DONJU DRAVU
31000 Osijek, Splavarska 2a

4.

Telefon: 031 / 252 800
Telefax: 031 / 252 899

KLASA: 350-02/13-01/0000193
URBROJ: 374-22-4-18-19
Osijek, 24.04.2018.

REPUBLIKA HRVATSKA
OSJEČKO-BARANJSKA ŽUPANIJA
OPĆINA KOŠKA
N.Š. Zrinskog 1
31224 KOŠKA

PREDMET: Prijedlog III. Izmjena i dopuna Prostornog plana uređenja Općine Koška
- primjedbe, dostavljaju se

Veza: KLASA: 350-01/17-01/1, URBROJ: 2185/04-01/01-18-2

Temeljem članka 101. Zakona o prostornom uređenju (NN 153/13 i 65/17) dajemo primjedbe na prijedlog III. Izmjena i dopuna Prostornog plana uređenja Općine Koška kako slijedi:

Nakon uvida u tekstualni i grafički dio izmjena i dopuna plana dostavljenog na CD-u, utvrdili smo da nisu prihvaćeni zahtjevi Hrvatskih voda (KLASA: 350-02/13-01/193, URBROJ: 374-22-4-17-17) za izradu plana koji se odnose na ucrtavanje granice Inundacijskog područja uz rijeku Vučicu i vodotok Gornja Jasenovica te dodavanje novih odredbi za provođenje plana, uz obrazloženje da isti nisu predmet izmjena i dopuna plana. Iste zahtjeve dostavio je i Zavod za prostorno uređenje Osječko-baranjske županije koji također nisu prihvaćeni.

Obveza ucrtavanja granica inundacijskog područja u planove prostornog uređenja propisana je člankom 109. stavak 4. Zakona o vodama (NN 153/09, 130/11, 56/13 i 14/14) kao i člankom 96. stavak 3. Odredbi za provođenje Prostornog plana Osječko-baranjske županije koji glasi: "Inundacijsko područje se ucrtava u PPUO/G i prostorne planove užih područja prema posebnom propisu."

Također, prijedlog novih odredbi za provođenje plana temelji se na člancima 108. i 126. Zakona o vodama te članku 96. stavak 2. Odredbi za provođenje Prostornog plana Osječko-baranjske županije koji se odnose na inundacijsko područje i pojas za održavanje uz kanale s posebnim režimima korištenja.

Mišljenja smo da prilikom izrade prijedloga III. Izmjena i dopuna Prostornog plana uređenja Općine Koška nije primljenjen Zakon o vodama kao posebni propis koji je od utjecaja na prostorni plan jer nisu prihvaćeni zahtjevi Hrvatskih voda tijekom izrade plana.

S poštovanjem,

Direktor

Željko Kovačević, mag.ing.aedif.

O tome obavijest:

1. Služba za javno vodno dobro
2. Pismohrana



072005972



5. Primjedba Hrvatskih cesta d.o.o. za upravljanje, građenje i održavanje državnih cesta, Zagreb



**HRVATSKE
CESTE**

Hrvatske ceste d.o.o.
za upravljanje, građenje i održavanje državnih cesta

adresa: Vončinina 3, 10000 Zagreb, Hrvatska
tel: +385 1 4722 555
e-mail: javnost@hrvatske-ceste.hr
website: www.hrvatske-ceste.hr

Sektor za razvoj i strateško planiranje
Odjel za razvoj i planiranje
Klasa: 350-02/13-1/146
Urbroj: 345-211/516-2018-19/DB
Zagreb, 23. 04. 2018. god.

5

**REPUBLIKA HRVATSKA
OSJEČKO-BARANJSKA ŽUPANIJA
OPĆINA KOŠKA
OPĆINSKI NAČELNIK
31224 KOŠKA**

**Predmet: III. Izmjene i dopune Prostornog plana uređenja Općine Koška
- javna rasprava, mišljenje**

Vašim dopisom, klasa: 350-01/17-01/1, ur. broj: 2185/04-01/01-18-2 od 09. travnja 2018. godine, pozvali ste nas na javnu raspravu o Prijedlogu III. Izmjena i dopuna Prostornog plana uređenja Općine Koška, te ste zatražili naše mišljenje.

Temeljem članka 101. Zakona o prostornom uređenju („Narodne novine“ broj 153/13, 65/17) i članka 82. Zakona o cestama („Narodne novine“ broj 84/11, 22/13, 54/13, 148/13, 92/14) Hrvatske ceste d.o.o. obvezne su izvršiti pregled izrađene prostorno-planske dokumentacije te dati očitovanje na predložena rješenja cestovne infrastrukture državnog značenja.

Pregledom Prijedloga predmetnog Plana utvrđeno je sljedeće:

1. Postojeće državne ceste na području Općine Koška ucrtane su u skladu s važećom Odlukom o razvrstavanju javnih cesta („Narodne novine“ broj 103/17 i 17/18).
2. U koridorima planiranim predmetnim prostornim planom Hrvatske ceste d.o.o. posjeduju studijsku i projektnu dokumentaciju za sljedeću cestu državnog značenja:
 - Podravsku brzu cestu, dionica Našice - Čepin

Navedena planirana cesta državnog značenja korektno je ucrtana u Prijedlog plana prema izrađenoj dokumentaciji.
3. Za planirane priključke na državnu cestu ili rekonstrukciju postojećih priključaka potrebno je izraditi projektnu dokumentaciju u skladu s Pravilnikom o uvjetima za projektiranje i izgradnju priključaka i prilaza na javnu cestu („Narodne novine“ broj 95/14) te ishoditi suglasnost Hrvatskih cesta d.o.o. u skladu s člankom 51. Zakona o cestama („Narodne novine“ broj 84/11, 22/13, 54/13, 148/13, 92/14).

U cilju zaštite državne ceste potrebno je poštivati zaštitni pojas uz ceste u skladu s člankom 55. Zakona o cestama („Narodne novine“ broj 84/11, 22/13, 54/13, 148/13, 92/14). Sve navedeno je potrebno navesti u Odredbama za provođenje plana.

S poštovanjem

v.d. Direktor Sektora:


Tomislav Cvetko, dipl. ing. građ.

Na znanje:

- Pismohrana, ovdje

ODGOVORI NA PRIMJEDBE

1. **Odgovori na primjedbe INE d.d., SD Istraživanje i proizvodnja nafte i plina, Zagreb**

Odgovor na primjedbu: PRIMJEDBA SE NE PRIHVAĆA

Obrazloženje: Zatraženo nije predmet Odluke o izradi III. Izmjena i dopuna PPUO Koška te se sukladno Zakonu o prostornom uređenju ("NN" 153/13 i 65/17) ne može prihvatiti.

2. **Odgovori na primjedbe Javne ustanove Zavoda za prostorno uređenje Osječko-baranjske Županije, Osijek**

2.1. Korigirati naziv željezničke pruge prema PPOBŽ

Odgovor na primjedbu: PRIMJEDBA SE PRIHVAĆA

2.2. Ucertati dionicu vodotoka Breznica na kartografskom prikazu "3."

Odgovor na primjedbu: PRIMJEDBA SE PRIHVAĆA

2.3. Korigirati granicu Ekološke mreže Natura 2000 sukladno PPOBŽ

Odgovor na primjedbu: PRIMJEDBA SE PRIHVAĆA

2.4. Korigirati sustav odvodnje otpadnih voda prema PPOBŽ

Odgovor na primjedbu: PRIMJEDBA SE PRIHVAĆA

2.5. Korigirati tekstualni dio Plana poglavlje "3.5."

Odgovor na primjedbu: PRIMJEDBA SE PRIHVAĆA

2.6. Korigirati članak 61.

Odgovor na primjedbu: PRIMJEDBA SE PRIHVAĆA

3. **Odgovori na primjedbe HEP ODS d.o.o., Elektoslavonija Osijek, Osijek**

Odgovor na primjedbu: PRIMJEDBA SE PRIHVAĆA

3.1. Korigirati članak 33. III. Izmjena i dopuna PPUO Koška

Odgovor na primjedbu: PRIMJEDBA SE NE PRIHVAĆA

Obrazloženje: Zatraženo nije predmet Odluke o izradi III. Izmjena i dopuna PPUO Koška te se sukladno Zakonu o prostornom uređenju ("NN" 153/13 i 65/17) ne može prihvatiti.

3.2. Korigirati članak 34. III. Izmjena i dopuna PPUO Koška

Odgovor na primjedbu: PRIMJEDBA SE NE PRIHVAĆA

Obrazloženje: Zatraženo nije predmet Odluke o izradi III. Izmjena i dopuna PPUO Koška te se sukladno Zakonu o prostornom uređenju ("NN" 153/13 i 65/17) ne može prihvatiti.

3.3. Korigirati članak 36. III. Izmjena i dopuna PPUO Koška

Odgovor na primjedbu: PRIMJEDBA SE NE PRIHVAĆA

Obrazloženje: Zatraženo nije predmet Odluke o izradi III. Izmjena i dopuna PPUO Koška te se sukladno Zakonu o prostornom uređenju ("NN" 153/13 i 65/17) ne može prihvatiti.

3.4. Korigirati članak 37. III. Izmjena i dopuna PPUO Koška

Odgovor na primjedbu: PRIMJEDBA SE NE PRIHVAĆA

Obrazloženje: Zatraženo nije predmet Odluke o izradi III. Izmjena i dopuna PPUO Koška te se sukladno Zakonu o prostornom uređenju ("NN" 153/13 i 65/17) ne može prihvatiti.

3.5. Korigirati članak 45.

Odgovor na primjedbu: PRIMJEDBA SE PRIHVAĆA

4. Odgovor na primjedbu Hrvatskih voda, VGO za Dunav i donju Dravu, Osijek

Odgovor na primjedbu: PRIMJEDBA SE NE PRIHVAĆA

Obrazloženje: Izmjene i dopune PPUO Koška izrađene su sukladno Zakonu o prostornom uređenju ("NN", br. 153/13 i 65/17) (Odluci o izradi Plana) te u tom smislu nije bilo moguće prihvatiti navedeni zahtjev.

5. Odgovor na primjedbu Hrvatskih cesta d.o.o. za upravljanje, građenje i održavanje državnih cesta, Zagreb

Odgovor na primjedbu: PRIMJEDBA SE NE PRIHVAĆA

Obrazloženje: Zatraženo nije predmet Odluke o izradi III. Izmjena i dopuna PPUO Koška te se sukladno Zakonu o prostornom uređenju ("NN" 153/13 i 65/17) ne može prihvatiti.