



REPUBLIKA HRVATSKA
OSJEČKO-BARANJSKA ŽUPANIJA
OPĆINA STRIZIVOJNA

KLASA: 350-01/20-01/4
URBROJ: 2121/08-03-03/1-21-76
Strizivojna, 02.06.2021. godine

IZVJEŠĆE
o javnoj raspravi o prijedlogu IV. Izmjena i dopuna
Prostornog plana uređenja Općine Strizivojna

Javna rasprava održana je temeljem članka 96. Zakona o prostornom uređenju („Narodne novine“ br. 153/13, 65/17, 114/18 i 39/19).

Ovo izvješće izrađeno je sukladno odredbama članka 103. Zakona o prostornom uređenju. Temeljem Odluke o izradi IV. Izmjena i dopuna Prostornog plana uređenja Općine Strizivojna, Općina Strizivojna započela je izradu Plana.

Javna rasprava trajala je od 16. ožujka 2021. do 23. ožujka 2021. godine.

Javno izlaganje održano je 18. ožujka 2021. godine u sali Hrvatski dom, Braće Radića 172, Strizivojna, s početkom u 10,00 sati.

Obavijest o javnoj raspravi bila je objavljena:

- web stranica Općine Strizivojna (10. ožujka 2021.godine)
- web stranica Ministarstva graditeljstva i prostornog uređenja (10. ožujka 2021. godine)
- Glas Slavonije (10. ožujka 2021. godine)
- Oglasna ploča (08. ožujka 2021. godine)

Poziv na javnu raspravu upućen je 10. ožujka 2021. godine javnopravnim tijelima i osobama:

1. REPUBLIKA HRVATSKA
MINISTARSTVO KULTURE
Uprava za zaštitu kulturne baštine
Konzervatorski odjel u Osijeku
2. REPUBLIKA HRVATSKA
MINISTARSTVO ZAŠTITE OKOLIŠA I ENERGETIKE
Uprava za zaštitu prirode
3. REPUBLIKA HRVATSKA
MINISTARSTVO OBRANE
Služba za nekretnine, graditeljstvo i zaštitu okoliša
4. REPUBLIKA HRVATSKA
MINISTARSTVO POLJOPRIVREDE
Uprava poljoprivrede i prehrambene industrije
5. REPUBLIKA HRVATSKA
MINISTARSTVO POLJOPRIVREDE
Uprava šumarstva, lovstva i drvne industrije
6. REPUBLIKA HRVATSKA
MINISTARSTVO DRŽAVNE IMOVINE
7. HRVATSKA REGULATORNA AGENCIJA ZA MREŽNE DJELATNOSTI
8. HEP-OPERATOR DISTRIBUCIJSKOG SUSTAVA d.o.o.
Elektroslavonija Osijek,
Služba za razvoj i investicije
9. HOPS d.o.o.
Prijenosno područje Osijek
10. JANAF d.d.

11. PLINACRO d.o.o.
12. HEP-Plin d.o.o.
13. INA d.d. ZAGREB,
Istraživanje i proizvodnja nafte i plina
14. UPRAVA ZA CESTE OSJEČKO-BARANJSKE ŽUPANIJE
15. HRVATSKE CESTE d.o.o.
Sektor za razvoj i strateško planiranje
16. HRVATSKE ŽELJEZNICE
HŽ INFRASTRUKTURA
17. HRVATSKE VODE
Vodnogospodarska ispostava za mali sliv "Biđ-Bosut" Vinkovci
18. Đakovački vodovod d.o.o.
Bana Josipa Jelačića 65
19. JAVNA USTANOVA ZAVOD ZA PROSTORNO UREĐENJE OSJEČKO-BARANJSKE ŽUPANIJE
20. OSJEČKO-BARANJSKA ŽUPANIJA
UPRAVNI ODJEL ZA PROSTORNO UREĐENJE, GRADITELJSTVO I ZAŠTITU OKOLIŠA
21. DRŽAVNA UPRAVA ZA ZAŠTITU I SPAŠAVANJE,
22. SUSJEDNE JEDINICE LOKALNE SAMOUPRAVE:
 - GRAD ĐAKOVO
 - OPĆINA VRPOLJE
 - OPĆINA VELIKA KOPANICA
 - OPĆINA GUNDINCI
 - OPĆINA STARI MIKANOVCI

U zakonskom roku za javnu raspravu mišljenja, primjedbe ili očitovanja su dostavili:

1. HAKOM (daju pozitivno mišljenje – nemaju primjedbi)
2. HEP Plin (imaju primjedbe)
3. HOPS (očitoвање - nemaju primjedbi)
4. HRVATSKE CESTE (daju mišljenje – nemaju primjedbi)
5. MINISTARSTVO POLJOPRIVREDE (poziv prosljedilo na očitovanje Hrvatske šume d.o.o. Direkcija)
6. HRVATSKE ŽELJEZNICE INFRASTRUKTURA (daju mišljenje – imaju primjedbe)
7. INA – INDUSTRIJA NAFTE d.d. (daju mišljenje – suglasni su, nema primjedbi)
8. MINISTARSTVO OBRANE (očitoвање - nemaju primjedbi)
9. MINISTARSTVO UNUTARNJIH POSLOVA RAVNATELJSTVO CIVILNE ZAŠTITE (imaju primjedbe)
10. UPRAVNI ODJEL ZA PROSTORNO UREĐENJE, GRADITELJSTVO I ZAŠTITU OKOLIŠA (daje primjedbe)
11. JAVNA USTANOVA ZAVOD ZA PROSTORNO UREĐENJE OSJEČKO-BARANJSKE ŽUPANIJE (daje primjedbe)

Na Javnom izlaganju nije bilo primjedbi.

U knjizi primjedbi nije bilo primjedbi.

Izvješću s javne rasprave priloženi su:

- Zapisnik s javnog izlaganja,
 - Popis nazočnih javnom izlaganju,
 - Knjiga primjedbi,
-

- Objava javne rasprave,
- Mišljenja i očitovanja

Pročelnik

Domagoj Stoinik, mag.iur.



Domagoj Stoinik



REPUBLIKA HRVATSKA
OSJEČKO-BARANJSKA ŽUPANIJA
OPĆINA STRIZIVOJNA
KLASA:350-01/20-01/4
URBROJ:2121/08-03-03/1-21-64
Strizivojna, 18.03.2021. godine

ZAPISNIK
s javnog izlaganja o Prijedlogu
IV. izmjena i dopuna prostornog plana uređenja Općine Strizivojna

Mjesto: Strizivojna, Braće Radića 172
Vrijeme: 18.03.2021.
Nazočni: popis se nalazi u privitku.

Javno izlaganje o Prijedlogu IV. izmjena i dopuna Prostornog plana uređenja Općine Strizivojna otvorio je pročelnik Jedinственog upravnog odjela Općine Strizivojna, pozdravivši sve nazočne.

Sanda Milas iz Zavoda za prostorno planiranje d.d. Osijek uvodno obrazlaže kako je Općina Strizivojna prije donošenja Odluke o izradi IV. izmjena i dopuna Prostornog plana uređenja Općine Strizivojna provela Postupak ocjene o potrebi strateške procjene utjecaja Plana na okoliš te da je nakon provedenog postupka načelnik Općine Strizivojna 09.07.2020.g. donio Odluku kojom se utvrđuje da nije potrebno provesti stratešku procjenu utjecaja na okoliš za IV. izmjena i dopuna Prostornog plana uređenja Općine Strizivojna te da je potom 25.08.2020.g. Općinsko vijeće Općine Strizivojna donijelo Odluku o izradi IV. izmjena i dopuna Prostornog plana uređenja Općine Strizivojna.

Predstavnici Zavoda za prostorno planiranje d.d. Osijek obrazlažu IV. Izmjene i dopune PPUO Strizivojna koje obuhvaćaju:

1. Korekcije građevinskog područja,
2. Premještanje lokacije reciklažnog dvorišta (ukidanje trenutno predviđene lokacije) i određivanje lokacija za mobilna reciklažna dvorišta,
3. Određivanje uvjeta za izgradnju skladišta,
4. Određivanje uvjeta za izgradnju stupova EE mreže,
5. Određivanje uvjeta za izgradnju građevina za potrebe seoskog turizma i nadstrešnica za ugostiteljstvo/turizam,
6. Određivanje uvjeta za izgradnju ograda u smislu usklađivanja s važećim propisima,
7. Određivanje uvjeta za izgradnju u vezi s legaliziranim građevinama,
8. Korekcija Odredbi za provedbu vezanih za izgradnju otresišta na mjestu priključenja na mrežu javnih i nerazvrstanih cesta.,

9. Prenamjena Zone mješovite namjene "Rudine" u sportsko-rekreacijsku namjenu (cca 8ha- umjetno jezero, šetnice, konji, vidikovac i sl.), a sjeverno od Zone proširenje građevinskog područja naselja također za sportsko-rekreacijsku namjenu (hipodrom, staje i sl.),
10. Redefiniranje odredbi u dogovoru s projektantima,
11. Usklađenje s Prostornim planom Osječko-baranjske županije ("Županijski glasnik" broj 1/02, 4/10, 3/16, 5/16 i 6/16-pročišćeni plan),
12. Ostale izmjene koje se mogu pojaviti kao nužna posljedica gore navedenih izmjena,
13. Revizija UPU-a

Pozivi na javnu raspravu o Prijedlogu IV. izmjena i dopuna Prostornog plana uređenja Općine Strizivojna upućeni su na adrese 21 javno-pravnog tijela te susjednim općinama.

Na raspravi nije bilo pitanja ni primjedbi.

Rasprava je zaključena u 11.00 h

Zapisničar:






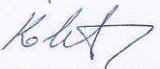

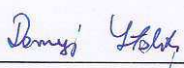


Pročelnik Jedinstvenog upravnog odjela
Općine Strizivojna



POPIS PRISUTNIH

na javnom izlaganju o Prijedlogu
IV. izmjena i dopuna prostornog plana uređenja Općine Strizivojna

Strizivojna, 18.03.2021. godine

IME I PREZIME	TVRTKA	POTPIS
IVICA BUGARIĆ	ZAVOD ZA PROSTORNO PLANIRANJE OSIJEK	
VUKO SUDAR	- - -	
STASKO STASKO	- - -	
SLAVEN KALUŽER	HEP ODS	
JANDA MILAS	ZAVOD ZA PROSTORNO PLANIRANJE	
DOMAGOJ STOLNIK	OPĆINA STRIZIVOJNA	
MARTINA DAMJANOVIĆ	OPĆINA STRIZIVOJNA	
JOŠIP JAKOVIĆ	OPĆINA STRIZIVOJNA	



REPUBLIKA HRVATSKA
OSJEČKO-BARANJSKA ŽUPANIJA
OPĆINA STRIZIVOJNA
JEDINSTVENI UPRAVNI ODJEL

KLASA: 350-01/20-01/4
URBROJ: 2121/08-03-03/1-21-63
Strizivojna, 15.03.2021. godine

KNJIGA PRIMJEDBI

**ZA PRIJEDLOG IV. IZMJENA I DOPUNA
PROSTORNOG PLANA UREĐENJA
OPĆINE STRIZIVOJNA**

trajanje javnog uvida: **od 16. ožujka 2021. godine**
do 23. ožujka 2021. godine

mjesto javnog uvida: **Općina Strizivojna**
Strizivojna, Braće Radića 172



~~Blank page with a large handwritten X mark.~~

OBJAVA JAVNE RASPRAVE



UNCATEGORIZED

JAVNA RASPRAVA O PRIJEDLOGU IV. IZMJENA I DOPUNA PROSTORNOG PLANA

📅 10. ožujka 2021. 👤 strizivojna 💬 Komentari isključeni



REPUBLIKA HRVATSKA

OSJEČKO-BARANJSKA ŽUPANIJA

OPĆINA STRIZIVOJNA

Na temelju članka 96. Zakona o prostornom uređenju („Narodne novine“ broj 153/13, 65/17, 114/18, 39/19 i 98/19) i Odluke o izradi IV. Izmjena i dopuna Prostornog plana uređenja Općine Strizivojna („Službeni glasnik“ Općine Strizivojna broj 6/20), općinski načelnik Općine Strizivojna,

OBJAVLJUJE JAVNU RASPRAVU

O prijedlogu IV. Izmjena i dopuna Prostornog plana

uređenja Općine Strizivojna

1. Javna rasprava o prijedlogu IV. Izmjena i dopuna Prostornog plana uređenja Općine Strizivojna trajat će od **16.03.2021.** do **23.03.2021.** godine. Za vrijeme trajanja javne rasprave za sve zainteresirane osobe osiguran je javni uvid u prijedlog IV. Izmjena i dopuna Prostornog plana uređenja Općine Strizivojna u prostorijama Općine Strizivojna svaki radni dan od 09.00 do 14.00 sati.

Na javnom uvidu izloženi su tekstualni i grafički dijelovi te Sažetak za javnost Plana.

2. U vrijeme trajanja javne rasprave organizira se javno izlaganje za građanstvo i udruge građana, predstavnike nadležnih državnih tijela i tijela jedinica lokalne i područne (regionalne) samouprave, pravne osobe s javnim ovlastima i ostala stručna tijela koje će se održati **18.03.2021.** godine u 10.00.sati u sali Hrvatski dom, Braće Radića 172, Strizivojna

3. Poziv za sudjelovanje u javnoj raspravi uputit će se javnopravnim tijelima određenim posebnim propisima.

4. Primjedbe i prijedlozi na prijedlog IV. Izmjena i dopuna Prostornog plana uređenja Općine Strizivojna mogu se za vrijeme trajanja javne rasprave upisati u Knjigu primjedbi koja je izložena uz prijedlog Plana, iznijeti na javnom izlaganju, predati

4. Primjedbe i prijedlozi na prijedlog IV. Izmjena i dopuna Prostornog plana uređenja Općine Strizivojna mogu se za vrijeme trajanja javne rasprave upisati u Knjigu primjedbi koja je izložena uz prijedlog Plana, iznijeti na javnom izlaganju, predati u pisanom obliku preko urudžbenog zapisnika, poštom na adresu Općina Strizivojna, Braće Radića 172, Strizivojna, zaključno s danom **23.03.2021.** godine.

5. Primjedbe i prijedlozi koji nisu čitko napisani, potpisani (ime, prezime i adresa) i dostavljeni u roku, neće se uzeti u obzir u pripremi Izvješća o javnoj raspravi.

OPĆINSKI NAČELNIK

Josip Jakobović, mag.educ.philol.croat.et mag.educ.hist.

KLASA:350-01/20-01/4

URBROJ:2121/08-02-21-62

Strizivojna, 08.03.2021.

PRILOZI

 [IV ID PPUO Strizivojna_p](#)

 [1A_p_POSTA I TELEKOM](#)

URBROJ:2121/08-02-21-62

Strizivojna, 08.03.2021.

PRILOZI

 [IV ID PPUO Strizivojna_p](#)

 [1A_p_POSTA I TELEKOM](#)

 [2A_p_ENERGETSKI SUSTAV](#)

 [2B_p_VODNOGOSPODARSTVO](#)

 [3_p_UVJETI](#)

 [4_p_GP_Strizivojna-5000](#)

 [0_p_PREGLEDNA KARTA ID](#)

 [1_p_NAMJENA](#)

[← POTPISAN UGOVOR ZA P...](#)

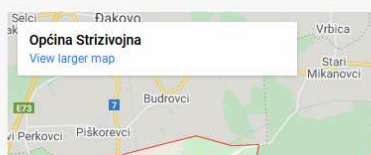
[OBAVIJEST o hvatanju i izmj...](#)

INFORMACIJE

Općina Strizivojna

Braće Radića 172

31410 Strizivojna



[Zaštita osobnih podataka \(GDPR\)](#)

[Pristup informacijama](#)

[Pravila privatnosti](#)

[Izjava o pristupačnosti](#)



Informacije o javnim raspravama

- Ispiši stranicu
- Podijeli na Facebooku
- Podijeli na Twitteru

10.03.2021. - Informacija o javnoj raspravi o prijedlogu IV. Izmjena i dopuna Prostornog plana uređenja Općine Strizivojna

10.03.2021. | pdf (132kb)

09.03.2021. - Informacija o javnoj raspravi o prijedlogu II. Izmjena i dopuna Urbanističkog plana uređenja zone gospodarske namjene-3 Božjakovina, Općina Brckovljani

09.03.2021. | pdf (698kb)

08.03.2021. - Informacija o javnoj raspravi o prijedlogu II. Izmjena i dopuna Urbanističkog plana uređenja mjesta Donja Stubica

08.03.2021. | pdf (69kb)

08.03.2021. - Informacija o javnoj raspravi o prijedlogu II. Izmjena i dopuna Prostornog plana uređenja Općine Rovišće

08.03.2021. | pdf (381kb)

08.03.2021. - Informacija o javnoj raspravi o prijedlogu VII. Izmjena i dopuna Prostornog plana uređenja Općine Murter-Kornati

08.03.2021. | pdf (748kb)

**REPUBLIKA HRVATSKA
OSJEČKO-BARANJSKA ŽUPANIJA
OPĆINA STRIZIVOJNA**

Na temelju članka 96. Zakona o prostornom uređenju ("Narodne novine" broj 153/13, 65/17, 114/18, 39/19 i 98/19) i Odluke o izradi IV. Izmjena i dopuna Prostornog plana uređenja Općine Strizivojna ("Službeni glasnik" Općine Strizivojna broj 6/20), općinski načelnik Općine Strizivojna,

OBJAVLJUJE

JAVNU RASPRAVU**O prijedlogu IV. Izmjena i dopuna Prostornog plana uređenja Općine Strizivojna**

- Javna rasprava o prijedlogu IV. Izmjena i dopuna Prostornog plana uređenja Općine Strizivojna trajat će od **16.03.2021.** do **23.03.2021.** godine. Za vrijeme trajanja javne rasprave za sve zainteresirane osobe osiguran je javni uvid u prijedlog IV. Izmjena i dopuna Prostornog plana uređenja Općine Strizivojna u prostorijama Općine Strizivojna svaki radni dan od 09.00 do 14.00 sati. Na javnom uvidu izloženi su tekstualni i grafički dijelovi te Sažetak za javnost Plana.
- U vrijeme trajanja javne rasprave organizira se **javno izlaganje** za građanstvo i udruge građana, predstavnike nadležnih državnih tijela i tijela jedinica lokalne i područne (regionalne) samouprave, pravne osobe s javnim ovlastima i ostala stručna tijela koje će se održati **18.03.2021.** godine u **10.00 sati u sali Hrvatski dom, Braće Radića 172, Strizivojna.**
- Poziv za sudjelovanje u javnoj raspravi uputit će se javnopravnim tijelima određenim posebnim propisima.
- Primjedbe i prijedlozi na prijedlog IV. Izmjena i dopuna Prostornog plana uređenja Općine Strizivojna mogu se za vrijeme trajanja javne rasprave upisati u Knjigu primjedbi koja je izložena uz prijedlog Plana, iznijeti na javnom izlaganju, predati u pisanom obliku preko urudžbenog zapisnika, poštom na adresu Općina Strizivojna, Braće Radića 172, Strizivojna, zaključno s danom **23.03.2021.** godine.
- Primjedbe i prijedlozi koji nisu čitko napisani, potpisani (ime, prezime i adresa) i dostavljeni u roku, neće se uzeti u obzir u pripremi Izvješća o javnoj raspravi.

OPĆINSKI NAČELNIK
Josip Jakobović,
mag.educ.philol.croat.et mag.educ.hist.

KLASA: 350-01/20-01/4
URBROJ: 2121/08-02-21-62
Strizivojna, 08.03.2021.

REPUBLIKA HRVATSKA
OSJEČKO-BARANJSKA ŽUPANIJA
OPĆINA STRIZIVOJNA

Na temelju članka 96. Zakona o prostornom uređenju („Narodne novine“ broj 153/13, 65/17, 114/18, 39/19 i 98/19) i Odluke o izradi IV. Izmjena i dopuna Prostornog plana uređenja Općine Strizivojna („Službeni glasnik“ Općine Strizivojna broj 6/20), općinski načelnik Općine Strizivojna,

OBJAVLJUJE JAVNU RASPRAVU

O prijedlogu IV. Izmjena i dopuna Prostornog plana uređenja Općine Strizivojna

1. Javna rasprava o prijedlogu IV. Izmjena i dopuna Prostornog plana uređenja Općine Strizivojna trajat će od **16.03.2021.** do **23.03.2021.** godine. Za vrijeme trajanja javne rasprave za sve zainteresirane osobe osiguran je javni uvid u prijedlog IV. Izmjena i dopuna Prostornog plana uređenja Općine Strizivojna u prostorijama Općine Strizivojna svaki radni dan od 09.00 do 14.00 sati.

Na javnom uvidu izloženi su tekstualni i grafički dijelovi te Sažetak za javnost Plana.

2. U vrijeme trajanja javne rasprave organizira se javno izlaganje za građanstvo i udruge građana, predstavnike nadležnih državnih tijela i tijela jedinica lokalne i područne (regionalne) samouprave, pravne osobe s javnim ovlastima i ostala stručna tijela koje će se održati **18.03.2021.** godine u 10.00.sati u sali Hrvatski dom, Braće Radica 172, Strizivojna

3. Poziv za sudjelovanje u javnoj raspravi uputit će se javnopravnim tijelima određenim posebnim propisima.

4. Primjedbe i prijedlozi na prijedlog IV. Izmjena i dopuna Prostornog plana uređenja Općine Strizivojna mogu se za vrijeme trajanja javne rasprave upisati u Knjigu primjedbi koja je izložena uz prijedlog Plana, iznijeti na javnom izlaganju, predati u pisanom obliku preko uružbenog zapisa, poštom na adresu Općina Strizivojna, Braće Radica 172, Strizivojna, zaključno s danom **23.03.2021.** godine.

5. Primjedbe i prijedlozi koji nisu čitko napisani, potpisani (ime, prezime i adresa) i dostavljeni u roku, neće se uzeti u obzir u pripremi Izvješća o javnoj raspravi.

OPĆINSKI NAČELNIK
Josip Jakobović, mag. educ.phylol.croat.et mag. educ.hist.



KLASA: 350-01/20-01/4
URBROJ: 212/108-02-21-62
Strizivojna, 08.03.2021.

MIŠLJENJA I OČITOVANJA



Ulica cara Hadrijana 7
31 000 Osijek
(0)31.24.48.88
(0)31.21.31.99
www.hep.hr/plin

- SEKTOR ZA DISTRIBUCIJU
- SLUŽBA ZA TEHNIČKE POSLOVE
- ODJEL ZA RAZVITAK I PLANIRANJE

NAŠ BROJ: F2- 889 /2021 MR VAŠ BROJ: DATUM: 24.03.2021

PREDMET: IV. Izmjene i dopune PPUO Strizivojna.-

Temeljem Vašeg dopisa KLASA: 350-01/20-01/4, URBROJ: 2121/08-02-21-63 o IV. Izmjene i dopune PPUO Strizivojne potrebne je predvidjeti koridor trase za distribucijski plinovod po javnoj površini, dvostrano po uličnom profilu.

Koridor dimenzionirajte tako da bude moguće u horizontalnom odmjeravanju ostvariti međusobnu udaljenost plinovoda od ostalih instalacija minimalno 1.00 m.

Iznad plinovoda u širini od 2.0 m lijevo i desno, nije dopuštena sadnja grmolikog raslinja i drveća.

Sa štovanjem !

REPUBLIKA HRVATSKA
Osječko-baranjska županija
Općina Strizivojna

PRIMLIJENO	29.3.2021.	
KLASIFIKACIJSKA OZNAKA	USTROJSTV. JED.	
350-01/20-01/4		
URUĐBENI BROJ	PRILOZI	VRHEDN.
378-21-73-21-73	0	0

Direktor:


Damir Pečušak, dipl.oec.

HEP - PLIN d.o.o.
OSIJEK 13
Cara Hadrijana 7

HEP-PLIN d.o.o.
Uprava društva
Damir Pečušak
IBAN: HR442360000102456085 Zagrebačka banka d.d. Zagreb

Matični broj: 1532615
OIB: 41317459366
POSREDOVANJE: Osijek, MBS 030070500
POSREDOVANJE: Zagreb, HRK 20.000.00



Hrvatski operator prijenosnog sustava d.o.o.
Prijenosno područje Osijek
Služba za upravljanje
Vukovarska cesta 217, 31000 Osijek, Hrvatska
Telefon +385 31 244 787
Telefaks +385 31 213 121
Pošta 31200 Osijek

REPUBLIKA HRVATSKA
Osječko-baranjska županija
2121/08-03-03/1 Općina Strizivojna

PRIMLJENO	22.3.2021.		
KLASIFIKACIJSKA OZNAKA	USTROJSTV. JED.		
350-01/20-01/4			
URUĐBENI BROJ	PRILOZI	VRJEDN.	
378-21-68	0	0	

REPI
OSJEČKC
OPC
E
31410 Strizivojna

Klasa: 700/21-17/07
Ur. broj: 3-002-001-02/IP-21-06

DATUM: 17.3.2021.

PREDMET: IV. Izmjene i dopune PPUO Strizivojna, očitovanje

Poštovani,

Na osnovu obavljenog pregleda stručne dokumentacije, Hrvatski operator prijenosnog sustava d.o.o., Prijenosno područje Osijek, u sklopu svojih nadležnosti vezano za objekte prijenosne mreže (vodovi i transformatorske stanice nazivnog napona 110 kV, 220 kV i 400 kV), a u ovom konkretnom slučaju kao jedan od korisnika predmetnog prostora, donosi slijedeće

OČITOVANJE

sukladno vašem zahtjevu, klasa: 350-01/20-01/04, ur broj: 2121/08-02-21-63, zaprimljenog 11.3.2021. godine.

1. HOPS d.o.o. je jedini operator elektroenergetskog prijenosnog sustava u RH i vlasnik cjelokupne hrvatske prijenosne mreže (naponskih razina 110 kV, 220 kV i 400 kV), te posjeduje dozvolu za obavljanje energetske djelatnosti prijenosa električne energije kao regulirane javne usluge.
2. Na području u granicama obuhvata Općine Strizivojna nemamo planiranih objekata u nadležnosti HOPS d.o.o., Prijenosno područje Osijek, Vukovarska cesta 217, 31000 Osijek.
3. Za prostorno planiranje prijenosne elektroenergetske mreže na državnoj i županijskoj razini nadležan je HOPS d.o.o., Sektor za razvoj, priključenja, izgradnju i upravljanje imovinom, Kupska 4, 10000 Zagreb.
4. Sukladno navedenom, nemamo prijedloga i primjedbi na IV. Izmjene i dopune PPUO Strizivojna.


UPRAVA DRUŠTVA • Predsjednik Uprave Tomislav Plavšić • Članovi Dejan Liović • Zlatko Visković

IBAN HR97 2340 0091 1101 7745 1 • Privredna banka Zagreb • OIB 13148821633
Trgovački sud u Zagrebu • MBS 080517105 •
Temeljni kapital u iznosu 4.948.627.300,00 HRK
uplaćen u cijelosti u novcu, stvarima i pravima
www.hops.hr



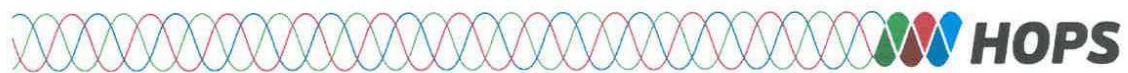
Za sve daljnje informacije stojimo Vam na raspolaganju.

S poštovanjem,

Direktor:

HOPS d.o.o., Zagreb
Prijenosno podružnica
Miroslav Popić, dipl.ing.el.

Co:

- Odjel za upravljanje imovinom
- Odjel za izgradnju Osijek
- Arhiva



Sektor za pripremu, građenje i rekonstrukciju
Odjel za strateško planiranje
KLASA: 350-02/12-01/721
URBROJ: 345-400-440-441/516-21-10/DB
Zagreb, 17. 03. 2021. god.

REPUBLIKA HRVATSKA
Osječko-baranjska županija
212108-03-03/1 Općina Strizivojna

PRIMLJENO	25.3.2021.	
KLASIFIKACIJSKA OZNAKA	USTROJSTV. JED.	
350-01/20-01/4		
URUDŽBENI BROJ	PRILOZI	VRIJEDN.
383-21-71	0	0

REPUBLIKA HRVATSKA
OSJEČKO-BARANJSKA ŽUPANIJA
OPĆINA STRIZIVOJNA
B. RADIĆA 172
31 410 STRIZIVOJNA

**Predmet: IV. Izmjene i dopune Prostornog plana uređenja Općine Strizivojna
- javna rasprava, mišljenje**

Zaprimili smo Vaš dopis, KLASA: 350-01/20-01/4, URBROJ: 2121/08-02-21-63 od 08. ožujka 2021. godine, kojim ste nas obavijestili o održavanju javne rasprave u postupku izrade IV. Izmjena i dopuna Prostornog plana uređenja Općine Strizivojna.

Temeljem članka 101. Zakona o prostornom uređenju („Narodne novine“ broj 153/13, 65/17, 114/18, 39/19 i 98/19) i članka 82. Zakona o cestama („Narodne novine“ broj 84/11, 22/13, 54/13, 148/13, 92/14 i 110/19) Hrvatske ceste d.o.o. izvršile su pregled izrađene prostorno-planske dokumentacije te daju očitovanje na predložena rješenja cestovne infrastrukture državnog značenja:

Utvrđujemo da su uvršteni svi zahtjevi koje smo vam dostavili našim dopisom, KLASA: 350-02/12-01/721, URBROJ: 345-400-440-441/516-20-08 od 05. 10. 2020. godine.

Slijedom navedenog nemamo primjedbi na Prijedlog IV. Izmjena i dopuna Prostornog plana uređenja Općine Strizivojna.

S poštovanjem

Direktor Sektora:

Darko Šošić, dipl. ing. građ.

Na znanje:
- Pismohrana, ovdje

Hrvatske ceste d.o.o. za upravljanje, građenje i održavanje državnih cesta

Vončinina 3, 10 000 Zagreb | +385 1 4722 555 | javnost@hrvatske-cesta.hr | www.hrvatske-cesta.hr
Trgovački sud u Zagrebu | MBS 080391653 | MB 1554972 | Temeljni kapital: 107.384.800,00 kuna, uplaćen u cijelosti
OIB 55546787885 | Uprava: Josip Škorić, predsjednik | Alen Leverić | Nikša Korjevod | Senko Bošnjak
Privredna Banka Zagreb d.d., Radnička cesta 50, Zagreb | IBAN: HR67 2340 0091 1002 3190 2



REPUBLIKA HRVATSKA
MINISTARSTVO POLJOPRIVREDE

10000 Zagreb, Planinska 2a

KLASA: 350-02/21-01/186
URBROJ: 525-11/0570-21-2
Zagreb, 16. ožujka 2021.



REPUBLIKA HRVATSKA
Dsjeko-baranjska županija
Općina Strizivojna

PRIMLJENO	29.3.2021.	
KLASIFIKACIJSKA OZNAKA	USTROJSTV. JED.	
350-01/20-01/4		
URUDŽBENI BROJ	PRILOZI	VRUJEDN.
525-21-74-21-74	0	0

HRVATSKE ŠUME d.o.o. DIREKCIJA
Ulica kneza Branimira 1
10 000 Zagreb

PREDMET: Prijedlog IV. Izmjena i dopuna Prostornog plana uređenja Općine Strizivojna
- očitovanje, traži se

Poštovani,

sukladno odredbama članka 40. stavka 6. Zakona o šumama („Narodne novine“, br.: 68/18., 115/18., 98/19., 32/20. i 145/20), molimo u okviru vaše nadležnosti, očitovanje na Prijedlog IV. Izmjena i dopuna Prostornog plana uređenja Općine Strizivojna, za potrebe davanja mišljenja na prostorni plan sukladno stavku 5. istog članka.

S poštovanjem,



Na znanje:
- Općina Strizivojna, Braće Radića 172, 31410 Strizivojna

DOSTAVITI:
1. Naslovu,
2. U spis predmeta.



HŽ INFRASTRUKTURA

10000 Zagreb, Mihanovićevea 12

SEKTOR ZA RAZVOJ, PRIPREMU
I PROVEDBU INVESTICIJA I EU
FONDOVA

tel: +385 (0)1 453 4542
fax: +385 (0)1 378 3396
e-mail: marin.prebezic@hzinfra.hr
naš broj i znak: 2475 /21, 1.3.1. /M.P.
vaš broj i znak: KLASA: 350-01/20-01/4
URBROJ: 2121/08-02-21-63
datum: 17. ožujka 2021.

REPUBLIKA HRVATSKA
OSJEČKO-BARANJSKA ŽUPANIJA
OPĆINA STRIZIVOJNA

Braće Radića 172
31410 Strizivojna

Predmet: IV. Izmjene i dopune Prostornog plana uređenja Općine Strizivojna – javna rasprava - mišljenje

Temeljem dopisa Općine Strizivojna KLASA: 350-01/20-01/4; URBROJ: 2121/08-02-21-63, a u vezi javne rasprave za IV. izmjena i dopuna Prostornog plana uređenja Općine Strizivojna sa stajališta HŽ Infrastrukture d.o.o. očitujemo se kako slijedi;

Uvidom u dostavljeni Prijedlog IV. Izmjena i dopuna Prostornog plana uređenja Općine Strizivojna utvrđeno je da su djelomično usvojeni zahtjevi HŽ Infrastrukture d.o.o. dostavljeni dopisom broj 7952 /20; 1.3.1. /M.P. od 14.10.2020. godine, odnosno prihvaćeni su samo zahtjevi koji se odnose na izmjenu oznaka željezničkih pruga koje prolaze područjem Općine Strizivojna. Izmijenjene oznake potrebno je dopuniti sa nazivima željezničkih pruga i to:

- M104 Novska – Tovarnik – DG
- M302 Osijek – Strizivojna-Vrpolje
- M303 Strizivojna-Vrpolje – Slavonski Šamac – DG

Nadalje, u granicama Općine Strizivojna nalaze se tri željezničko-cestovna prijelaza i to:

- željezničko-cestovni prijelaz u km 188+355 pruge M104 (Strizivojna/Vrpolje)
- željezničko-cestovni prijelaz u km 186+118 pruge M104 (Crkveni sokak)
- željezničko-cestovni prijelaz u km 45+523 pruge M302

HŽ Infrastruktura d.o.o. u okviru Instrumenta Europske unije za povezivanje Europe provodi izradu Studijske dokumentacije za modernizaciju željezničke pruge M104 Novska-Tovarnik-GD, dionica Okučani-Vinkovci u sklopu koje se izrađuju Idejna rješenja, Studija izvodljivosti, Analiza troškova i koristi, te Studije utjecaja na okoliš. Izrađena studijska dokumentacija predstavlja razvojne planove HŽ Infrastrukture d.o.o. na području Općine Strizivojna te sukladno tome a temeljem Idejnih rješenja prije navedene Studije ovim putem ponovo Vam dostavljamo zahtjeve HŽ Infrastrukture d.o.o. kojima je potrebno dopuniti tekstualni i grafički dio Prijedlog IV. Izmjena i dopuna Prostornog plana uređenja Općine Strizivojna:

HŽ Infrastruktura d.o.o. ZAGREB, Mihanovićevea 12, TRGOVAČKI SUD U ZAGREBU, MBS: 080590485, OIB 39901919995,
Naziv i sjedište banke: Privredna banka Zagreb d.d., Zagreb, Radnička cesta 50, BROJ RAČUNA: HR4423400091110252804,
TEMELJNI KAPITAL: 224.188.000,00 kuna,
PREDSJEDNIK UPRAVE: Ivan Kršić, dipl. ing. građ.
ČLANOVI UPRAVE: mr. sc. Darko Barišić, dipl. ing.; Nikola Ljuban, dipl. ing.; Krunoslav Papić, dipl. ing.; Marko Z. Žubričić, dipl. ing.

- Kolodvor Strizivojna/Vrpolje – prihvaćenim Idejnim rješenjem predviđa se rekonstrukcija kolodvora uz izgradnju pješačkog pothodnika kako bi kolodvor Strizivojna/Vrpolje zadovoljio buduće potrebe za prijevozom tereta i putnika

- Željezničko-cestovni prijelaz Strizivojna/Vrpolje, km 188+355 – prema izrađenom Idejnom rješenju planirano je ukidanje prijelaza u nivou realizacijom deniveliranog zapadno od postojećeg željezničko-cestovnog prijelaza uz izgradnju prometnice. Izradom ovih izmjena i dopuna Prostornog plana uređenja Općine Strizivojna potrebno je u grafičkom prikazu osigurati koridor prometnice na području Općine Strizivojna prema situacijskom nacrtu iz Idejnog rješenja koji smo Vam dostavili dopisom broj 7952 /20; 1.3.1. /M.P. od 14.10.2020. godine

- Željezničko-cestovni prijelaz Crkveni sokak, km 186+118 – Idejnim rješenjem postojeći cestovni prijelaz u razini zadržava se, dok će se na istome izvršiti ugradnja novog uređaja osiguranja i sintetičkog popođenja.

Molimo da se tekstualni i grafički dio Prijedlog IV. izmjena i dopuna Prostornog plana uređenja Općine Strizivojna dopuni prema našim zahtjevima.

S poštovanjem,

**Direktor Sektora za razvoj,
pripremu i provedbu investicija i
EU fondova**

Mirko Franović, dipl. ing. građ.





INDUSTRIJA NAFTE, d.d.

Istraživanje i proizvodnja nafte i plina
Razrada polja
Odnosi s državnim i lokalnom upravom za IPNP

Lovinčićeva 4
10000 Zagreb

Tel: 385 1 645 0518
Fax: 385 1 645 2522

Naš znak - Re: 001/50457184/11-03-21/0507-130/BK

Datum - Date: 18. ožujka 2021.

REPUBLIKA HRVATSKA
OSJEČKO-BARANJSKA ŽUPANIJA
OPĆINA STRIZIVOJNA
Jedinstveni upravni odjel

Ul. Braće Radić 172
31 410 STRIZIVOJNA

PREDMET: **IV. IZMJENE I DOPUNE PROSTORNOG PLANA UREĐENJA OPĆINE STRIZIVOJNA**
- mišljenje u prilog javnoj raspravi -

Na temelju Vašeg poziva, KLASA: 350-01/20-01/4, URBROJ: 2121/08-02-21-63 od 8. ožujka 2021. godine, zaprimljenog u ovaj ured 11. ožujka 2021. godine, a u svezi javne rasprave na Prijedlog IV. Izmjena i dopuna Prostornog plana uređenja Općine Strizivojna, dostavljamo Vam naše mišljenje.

Uvidom u materijale Prijedloga IV. Izmjena i dopuna Prostornog plana uređenja, dostavljene u digitalnom obliku, utvrđeno je da je na kartografskom prikazu 2.A. *Infrastrukturni sustavi, Energetski sustav*, točno ucrtan postojeći magistralni naftovod DN 300/50 Đeletovci – US Rušćica te je spomenut u tekstualnom dijelu Prijedloga Plana.

Slijedom navedenog nemamo primjedbi te smo suglasni sa Prijedlogom IV. Izmjena i dopuna Prostornog plana uređenja Općine Strizivojna.

Sretno!

Direktor Odnosa s državnim
i lokalnom upravom za IPNP:



Zvonimir Kaštelanac, dipl.iur.

Dostaviti:

1. Proizvodna regija istočna Hrvatska, direktorica, Željana Kljaić, dipl.ing.;
2. Arhiva, ovdje.

INA, d.d.	Banka - Bank	Adresa - Address	IBAN broj - IBAN Number	Trgovački sud u Zagrebu Commercial Court in Zagreb
Avenija Većeslava Holjevca 10 10 020 Zagreb p.p. 555 Hrvatska - Croatia Telefon - Telephone +385(1)6450000 Faks - Fax + 385(1)6452100	Privredna banka Zagreb d.d. Raiffeisenbank Austria d.d. Zagrebačka banka d.d. OTP banka d.d. Erste Steiermärkische Bank d.d. Svebank d.d. BANCA POPOLARE DI SONDRIO NATIXIS UniCredit Bank Austria AG BNP Paribas (Suisse) SA ING Bank NV	Rantirsko cesta 50, 10000 Zagreb Kaptolinska cesta 55, 10000 Zagreb Trg bana Josipa Jelačića 10, 10000 Zagreb Domovinskog rata 61, 21000 Split Jadranski trg 58, 10000 Rijeka Varšavska 5, 10000 Zagreb Viale Innocenzo XI n.71, 22100 COMO Avenue Pierre Mendès 30, 75013 Paris Schulthegasse 6-8, A-1010 Wien Place de Hollande 2, Case Postale 6000 1211 Geneva 11 PO BOX 1600, 1000 BV Amsterdam	HR22 2300 0061 1800 2200 2 HR70 2404 0081 1806 1846 3 HR82 2300 0001 1813 0323 5 HR98 2107 0001 1901 5234 9 HR34 2402 0061 1806 8111 4 HR75 2503 0071 1800 0218 3 IT44 1603 0010 0000 0000 0017 360 (EUR) FR76 3007 89999 37 021 672 000 69 AT24 1000 0525 4800 3465 (EUR) AT91 1200 0528 4500 3467 (USD) CH93 0000 0001 0807 4900 2 (EUR) CH28 0000 0001 0807 4900 1 (USD) NL58 INGB 0650 7815 38 (EUR) NL23 INGB 0620 0370 90 (USD)	INES: 00000004 Uplaćen temeljni kapital - Paid capital stock 9.000.000.000,00 kn - HRK Broj izdanih dionica / Nominalna vrijednost No. of issued shares / Nominal value 10.000.000 / 800,00 kn - HRK Matični broj - Reg. No. 3536243 OIB - 2775950625 PDV identifikacijski broj / VAT identification number HR2775950625

Predsjednik i članovi Uprave / President and members of the Management Board:
Sándor Fásimán, Niko Dalić, Barbara Đonić, Đanko Marčević, József Simola, Ferenc Horváth
Predsjednik Nadzornog odbora / President of the Supervisory Board: Damir Vanđelić



REPUBLIKA HRVATSKA
MINISTARSTVO OBRANE
ZAGREB

UPRAVA ZA MATERIJALNE RESURSE
SEKTOR ZA VOJNU INFRASTRUKTURU I
ZAŠTITU OKOLIŠA
Služba za vojno graditeljstvo i
energetsku učinkovitost

KLASA: 350-02/21-01/56
URBROJ: 512M3-020201-21-2
Zagreb, 22. ožujka 2021.

REPUBLIKA HRVATSKA
Osječko-baranjska županija
212108-03-03/1 Općina Strizivojna

PRIMJENO	25.3.2021.	
KLASIFIKACIJSKA OZNAKA	USTROJSTV. JED.	
350-01/20-01/4		
URUDŽBENI BROJ	PRILOZI	VRIJEDN.
512-21-72	0	0

OSJEČKO-BARANJSKA ŽUPANIJA
OPĆINA STRIZIVOJNA
Jedinstveni upravni odjel
31410 STRIZIVOJNA

PREDMET: IV. Izmjene i dopune PPUO Strizivojna,
- očitovanje, dostavlja se

VEZA: Vaš akt KLASA: 350-01/20-01/4, URBROJ:2121/08-02-21-63
od 08. ožujka 2021.

Aktom iz veze predmeta dostavljena je posebna obavijest o održavanju javne rasprave o prijedlogu IV. Izmjena i dopuna Prostornog plana uređenja Općine Strizivojna.

Temeljem odredbi članka 92. Zakona o obrani („Narodne novine“ broj 73/13, 75/15, 27/16, 110/17, 30/18 i 70/19) i Pravilnika o zaštitnim i sigurnosnim zonama oko vojnih lokacija i građevina („Narodne novine“ broj 122/15), nemamo primjedbi na prijedlog IV. Izmjena i dopuna Prostornog plana uređenja Općine Strizivojna.

Na području obuhvata predmetnog plana nema zona posebne namjene niti drugih zahtjeva vezano za zaštitu interesa obrane.

S/SZ
Velimir Anić

S poštovanjem,

VODITELJ SLUŽBE

Velimir Anić, dipl.ing.geod.

Dostaviti:

- naslovu
- pismohrana



REPUBLIKA HRVATSKA
MINISTARSTVO UNUTARNJIH POSLOVA
RAVNATELJSTVO CIVILNE ZAŠTITE
PODRUČNI URED CIVILNE ZAŠTITE OSIJEK

KLASA: 350-02/20-01/194
URBROJ: 511-01-380-21-4
Osijek, 15. ožujka 2021.



REPUBLIKA HRVATSKA
Osječko-baranjska županija
212108-03-03/1 Općina Strizivojna

PRIMLJENO	19.3.2021.	
KLASIFIKACIJSKA OZNAKA	USTROJSTV. JED.	
350-01/20-01/4		
URUĐBENI BROJ	PRILOZI	VRBEDN.
511-21-66	0	0

OPĆINA STRIZIVOJNA
Načelnik općine Josip Jakobović

BRAĆE RADIĆA 172
31410 Strizivojna

**PREDMET: IV. Izmjene i dopune Prostornog plana uređenja Općine Strizivojna
- primjedbe, dostavljaju se**

Veza: klasa: 350-01/20-01/4 i urbroj: 2121/08-02-21-63 od 08.ožujka 2021.

Poštovani,

U vezi vašeg dopisa pod gornjom vezom i dostavljene pisane obavijesti o javnoj raspravi u svezi prijedloga IV. Izmjene i dopune Prostornog plana uređenja Općine Strizivojna, dostavljeni su vam zahtjevi koji se odnose na mjere zaštite od elementarnih nepogoda, kako bi se umanjili rizici od velikih nesreća, naš dopis Klasa:350-02/20-01/194, Urbroj:511-01-380-20-2 od 1. listopada 2020., koje je potrebno primijeniti kod izrade predmetnog Plana. Navedeno se prvenstveno odnosi na mjere zaštite od potresa, poplave te požara.

S obzirom da je Općina Strizivojna donio novi dokument Procjenu rizika od velikih nesreća, napominjemo da se kod izmjena i dopuna Prostornog plana uređenja trebaju definirati mjere sukladno usvojenoj Procjeni rizika od velikih nesreća. U Prostornom planu uređenja potrebno je ugraditi i karte rizika od velikih nesreća.

S poštovanjem,


PROČELNIK
Zvonko Grgec

DOSTAVITI:

- naslovu, poštom-preporučeno
- pismohrana, ovdje



REPUBLIKA HRVATSKA



OSJEČKO-BARANJSKA ŽUPANIJA

UPRAVNI ODJEL ZA PROSTORNO UREĐENJE,

GRADITELJSTVO I ZAŠTITU OKOLIŠA

KLASA: 350-02/20-01/4
URBROJ: 2158/1-16-02-01/03-21-13
Osijek, 17. ožujka 2021.

REPUBLIKA HRVATSKA
Osječko-baranjska županija
212109 03.03/1 Općina Strizivojna

PRIMJENO	22.3.2021.	
KLASIFIKACIJSKA OZNAKA	USTROJSTV. JED.	
350-01/20-01/4		
URUDŽBENI BROJ	PRILOZI	VRIJEDN.
2158/1-21-70	0	0

OPĆINA STRIZIVOJNA
31410 STRIZIVOJNA
UL. BRAĆE RADIĆ 172

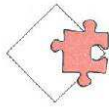
PREDMET: Prijedlog IV. Izmjena i dopuna Prostornog plana uređenja Općine Strizivojna
- primjedbe, daju se

VEZA: vaša KLASA: 350-01/20-01/4, URBROJ: 2121/08-02-21-63

Uvidom u registar prostornih jedinica Državne geodetske uprave uočeno je da u prijedlogu IV. Izmjena i dopuna Prostornog plana uređenja Općine Strizivojna nije obuhvaćeno cijelo administrativno područje Općine Strizivojna.

Sukladno navedenom pozivamo Vas da navedena područja označite u prostornom planu.





JAVNA USTANOVA
ZAVOD ZA PROSTORNO UREĐENJE
OSJEČKO-BARANJSKE ŽUPANIJE
31 000 Osijek, Europska avenija 11

KLASA: 350-02/20-01/1
URBROJ: 2158/85-21-6
U Osijeku, 23. ožujka 2021. godine

OPĆINA STRIZIVOJNA

B. Radića 172
31410 Strizivojna

**PREDMET: IV. Izmjene i dopune Prostornog plana uređenja Općine Strizivojna
- primjedbe u javnoj raspravi, daju se**

Veza: KLASA: 350-01/20-01/4; URBROJ: 2121/08-02-21-6 od 08. ožujka 2021. godine

Poštovani,

Općina Strizivojna dopisom je obavijestila ovaj Zavod o javnoj raspravi o prijedlogu IV. Izmjena i dopuna Prostornog plana uređenja Općine Strizivojna (u daljnjem tekstu: Izmjena plan), koja se provodi u vremenu od 16. - 23. ožujka 2021. godine prema Zakonu o prostornom uređenju ("Narodne novine" broj 153/13., 65/17., 114/18., 39/19. i 98/19. - u daljnjem tekstu: Zakon). Digitalni zapis Izmjene plana dostavljen je u privitku. Naknadno je od izrađivača Izmjene plana dobavljen i pročišćeni tekst Odredbi za provedbu koji, unatoč našoj sugestiji, nije stavljen na javni uvid.

U odnosu na dostavljeno, u javnoj raspravi dajemo primjedbe:

1. Elaborat Izmjene plan nije koncipiran u skladu s člankom 54. stavak 4. Zakona, naime, u obrazloženju nedostaju polazišta, ciljevi i obrazloženje planskih rješenja. Tablice iskaza prostornih pokazatelja i dokaza usklađenosti površine građevinskog područja naselja s Prostornim planom Osječko-baranjske županije ("Županijski glasnik" broj 1/02., 4/10., 3/16., 5/16., 5/20. i 1/21. - u daljnjem tekstu: PPOBŽ), trebaju biti sastavni dio obrazloženja.
2. U obrazloženju Izmjene plana nisu obrađeni priloženi zahtjevi javnopravnih tijela gdje se prvenstveno misli na one HŽ-infrastrukture. Problem cestovno-željezničkog prijelaza u Strizivojni prisutan je dugi niz godina, pogotovo s povećanjem gustoće cestovnog prometa u posljednje vrijeme. HŽ-infrastruktura predlaže način rješavanja ovog problema, a početak njegovog rješavanja je stvaranje preduvjeta u prostornom planu.
3. U svrhu usklađenosti s PPOBŽ potrebno je korigirati kartografske prikaze Izmjene plana kako slijedi:
 - 3.1. provjeriti postojanje plinoopskrbne mreže u naselju budući da su PPOBŽ-om evidentirani postojeći lokalni plinovodi uz prometnicu od sjeverne granice Općine kroz naselje do njegovog istočnog dijela a nakon toga planirani vodovi do izdvojenog dijela građevinskog područja naselja Soljak. U Izmjeni plana svi lokalni plinovodi su planirani.
 - 3.2. preispitati vodoopskrbne cjevovode koji su kroz naselja u PPOBŽ označeni kao "ostali važniji", dok su u Izmjeni plana označeni kao magistralni
4. Na kartografskom prikazu energetskeg sustava uskladiti oznaku dvostrukog dalekovoda na karti s onim u legendi.

5. Kartografski prikaz broj 3. uskladiti s kartografskim prikazom broj 3.11. PPOBŽ, odnosno s člankom 235. i 236. Prostornog plana uređenja Općine Strizivojna.
6. Primjedbe na Odredbe za provedbu (u nastavku referirat će se na članke iz nacrtu pročišćenog teksta Odredbi za provedbu):
 - 6.1. u članku 4. stavku 1. podstavku 2.d) kraticu ili oznaku za ostalo poljoprivredno tlo (OP), uskladiti s onom na kartografskom prikazu broj 1. "Korištenje i namjena površina" (PO)
 - 6.2. u istom članku potrebno je brisati podstavak e)
 - 6.3. u članku 6. potrebno je propisati planski koridor za "ostale važnije vodoopskrbne cjevovode", dok je nejasno zašto je propisan planski koridor za vodne površine koje nisu prikazane na kartografskim prikazima
 - 6.4. kod izuzetka danom u 4. stavku istog članka pozvati se na: "koridore utvrđene na kartografskim prikazima"
 - 6.5. u člancima 5. i 9. predložimo pozvati se na "nadležno tijelo" bez navođenja njihovih imena
 - 6.6. u članku 11. stavak drugi, dodan ovom izmjenom je nejasan, te ga je potrebno preformulirati ili obrisati
 - 6.7. članak 76. je nespretno napisan. U izmjeni plana nisu utvrđene čestice javne i društvene namjene, već je u građevinskom području cijelog naselja člankom 71., omogućena gradnja građevina javne i društvene namjene
 - 6.8. umjesto "sladišnih građevina" smatramo primjerenijim koristiti naziv "skladišta" u člancima 80. i 81., te podnaslovu između njih. U članku 83. umjesto "skladišnih djelatnosti" koristiti termin "skladištenje"
 - 6.9. člankom 85.a propisana je max. visina ograde reciklažnog dvorišta građevnog otpada 2,00 m, dok je u članku 50. propisana max. visina ograde svih građevnih čestica, bez obzira na namjenu od 2,20 m, što je potrebno uskladiti
 - 6.10. posljednji stavak dodan u člancima 92., 93. i 94. treba pojasniti
 - 6.11. prvi stavak članka 134. je potrebno pojasniti
 - 6.12. članak 138. propisuje viši urbanistički standard od propisanog člankom 41. Odredbi za provedbu PPOBŽ-a, što je legitimno ukoliko je to opredjeljenje Općine
 - 6.13. tablicu koeficijenata za izračun uvjetnih grla kao i stavak iza nje u članku 141. preuzeti iz članka 41. PPOBŽ
 - 6.14. članak 145. je nejasan te ga je potrebno preformulirati kako se izreke ne bi ponavljale
 - 6.15. članak 152. je netočan i potrebno ga je obrisati
 - 6.16. u svim člancima Odredbi za provedbu koristiti termin "građevinska bruto površina" (GBP)
 - 6.17. u članku 164. potrebno je navesti i kartografski prikaz broj 1.

- 6.18. nejasno je temeljem čega je mijenjan članak 185. pri čemu nisu uzeti u obzir ostali zahtjevi HŽ-infrastrukture
 - 6.19. navodi u članku 190. stavku 2. su netočni
 - 6.20. u sklopu usklađivanja s PPOBŽ propušteno je omogućiti gradnju građevina za proizvodnju toplinske i/ili električne energije koje kao pogon koriste alternativne odnosno obnovljive izvore energije u skladu s člankom 91. PPOBŽ
 - 6.21. na kraju posljednjeg stavka članka 207. dodati riječi: "od nadležnog javnopravnog tijela"
 - 6.22. u članku 219. prvom podstavku riječi: "Izmjenama i dopunama" brisati. U svim člancima odredbi za provedbu potrebno je pozivati se na cjeloviti PPOBŽ, a ne na neke od njegovih izmjena
 - 6.23. nejasno je temeljem čega su mijenjani članci 228. - 230.
 - 6.24. članci 238. 239. i 242. nisu u skladu s PPOBŽ niti s kartografskim prikazom na koji se pozivaju
 - 6.25. članak 247. uskladiti s PPOBŽ u kojem su ukinute obveze izrade studija utjecaja na okoliš u skladu s posebnim propisom
 - 6.26. nejasno je odnosi li se stavak 3. članka 255. na građevne čestice unutar ili izvan građevinskog područja, te ga je potrebno pojasniti
 - 6.27. u članku 264.c potrebno je dodati smjernice za planiranje reciklažnog dvorišta građevnog otpada u skladu s tekućom Izmjenom plana
7. Reciklažno dvorište za građevni otpad je ovom Izmjenom plana premješteno na površinu gospodarske namjene koja je u obuhvatu Urbanističkog plana uređenja zone mješovite namjene "Svinjarevo" ("Službeni glasnik" broj 4/09.), zbog čega je nejasno iz kojeg se razloga uvjeti za gradnju reciklažnog dvorišta propisuju Izmjenom plana.

Općina je donijela Odluku o promjeni granica između Općine Strizivojna i Grada Đakova ("Službeni glasnik" broj 8/20.) nakon čega je sklopljen sporazum s Gradom Đakovom o istom. Po sklapanju sporazuma Općina treba u što kraćem vremenskom periodu, pokrenuti izradu novih izmjena i dopuna prostornog plana uređenja općine u novoutvrđenim granicama. Kod sljedećih izmjena i dopuna prostornog plana uređenja općine nastojati ugraditi zahtjeve javnopravnih tijela, posebno onih koji su kod ovih izmjena iskazali potrebe.

S poštovanjem,



Na znanje:

- Zavod za prostorno planiranje d.d. Vijenac Paje Kolarića 5a, 31000 Osijek

NARUČITELJ PLANA: OPĆINA STRIZIVOJNA

IZRADIO: ZAVOD ZA PROSTORNO PLANIRANJE d.d.
OSIJEK

BROJ: 44/2019

**IV. IZMJENE I DOPUNE PROSTORNOG PLANA
UREĐENJA OPĆINE STRIZIVOJNA
Prijedlog**

ODGOVORI NA PRIMJEDBE S JAVNE RASPRAVE

Odgovorni voditelj:
Vanesa Budač, dipl.ing.arh.



Direktor:
Krunoslav Lipič, dipl.ing.arh.

ZAVOD ZA PROSTORNO PLANIRANJE
d. d.
O S I J E K
Vijenac Paje Kolarića 5a
OIB: 78499807369

Osijek, svibanj 2021.

Sadržaj:

MIŠLJENJA, OČITOVANJA, PRIJEDLOZI I/ILI PRIMJEDBE S JAVNE RASPRAVE

1. HAKOM (daju pozitivno mišljenje – nemaju primjedbi)
2. HEP Plin (imaju primjedbe)
3. HOPS (očitovanje - nemaju primjedbi)
4. HRVATSKE CESTE (daju mišljenje – nemaju primjedbi)
5. MINISTARSTVO POLJOPRIVREDE (poziv prosljedilo na očitovanje Hrvatske šume d.o.o. Direkcija)
6. HRVATSKE ŽELJEZNICE INFRASTRUKTURA (daju mišljenje – imaju primjedbe)
7. INA – INDUSTRIJA NAFTE d.d. (daju mišljenje – suglasni su, nema primjedbi)
8. MINISTARSTVO OBRANE (očitovanje - nemaju primjedbi)
9. MINISTARSTVO UNUTARNJIH POSLOVA RAVNATELJSTVO CIVILNE ZAŠTITE (imaju primjedbe)
10. UPRAVNI ODJEL ZA PROSTORNO UREĐENJE, GRADITELJSTVO I ZAŠTITU OKOLIŠA (daje primjedbe)
11. JAVNA USTANOVA ZAVOD ZA PROSTORNO UREĐENJE OSJEČKO-BARANJSKE ŽUPANIJE (daje primjedbe)

ODGOVORI NA PRIMJEDBE S JAVNE RASPRAVE S OBRAZLOŽENJIMA

1. HEP Plin (imaju primjedbe)
2. HRVATSKE ŽELJEZNICE INFRASTRUKTURA (daju mišljenje – imaju primjedbe)
3. MINISTARSTVO UNUTARNJIH POSLOVA RAVNATELJSTVO CIVILNE ZAŠTITE (daje primjedbe)
4. UPRAVNI ODJEL ZA PROSTORNO UREĐENJE, GRADITELJSTVO I ZAŠTITU OKOLIŠA (daje primjedbe)
5. JAVNA USTANOVA ZAVOD ZA PROSTORNO UREĐENJE OSJEČKO-BARANJSKE ŽUPANIJE (daje primjedbe)

MIŠLJENJA, OČITOVANJA, PRIJEDLOZI I/ILI PRIMJEDBE S JAVNE RASPRAVE



Ulica cara Hadrijana 7
31 000 Osijek
(0)31.24.48.88
(0)31.21.31.99
www.hep.hr/plin

- SEKTOR ZA DISTRIBUCIJU
- SLUŽBA ZA TEHNIČKE POSLOVE
- ODJEL ZA RAZVITAK I PLANIRANJE

NAŠ BROJ: F2- 889 /2021 MR VAŠ BROJ: DATUM: 24.03.2021

PREDMET: IV. Izmjene i dopune PPUO Strizivojna.-

REPUBLIKA HRVATSKA
OSJEČKO-BARANJSKA ŽUPANIJA
OPĆINA STRIZIVOJNA
Braće Radića 172
31 410 Strizivojna

Temeljem Vašeg dopisa KLASA: 350-01/20-01/4, URBROJ: 2121/08-02-21-63 o IV. Izmjene i dopune PPUO Strizivojne potrebne je predvidjeti koridor trase za distribucijski plinovod po javnoj površini, dvostrano po uličnom profilu.

Koridor dimenzionirajte tako da bude moguće u horizontalnom odmjeravanju ostvariti međusobnu udaljenost plinovoda od ostalih instalacija minimalno 1.00 m.

Iznad plinovoda u širini od 2.0 m lijevo i desno, nije dopuštena sadnja grmolikog raslinja i drveća.

Sa štovanjem !

REPUBLIKA HRVATSKA
Osječko-baranjska županija
Općina Strizivojna

PRIMLIJENO	29.3.2021.	
KLASIFIKACIJSKA OZNAKA	USTROJSTV. JED.	
350-01/20-01/4		
URUĐBENI BROJ	PRILOZI	VRHEDN.
378-21-73-21-73	0	0

Direktor:


Damir Pečušak, dipl.oec.

HEP - PLIN d.o.o.
OSIJEK 13
Cara Hadrijana 7

HEP-PLIN d.o.o.
Uprava društva
Damir Pečušak
IBAN: HR442360000102456085 Zagrebačka banka d.d. Zagreb

Matični broj: 1532615
OIB: 41317459366
POSREDOVANJE: Osijek, MBS 030070500
POSREDOVANJE: Zagreb, HRK 20.000.00



Hrvatski operator prijenosnog sustava d.o.o.
Prijenosno područje Osijek
Služba za upravljanje
Vukovarska cesta 217, 31000 Osijek, Hrvatska
Telefon +385 31 244 787
Telefaks +385 31 213 121
Pošta 31200 Osijek

REPUBLIKA HRVATSKA
Osječko-baranjska županija
2121/08-03-03/1 Općina Strizivojna

PRIMLJENO	22.3.2021.		
KLASIFIKACIJSKA OZNAKA	USTROJSTV. JED.		
350-01/20-01/4			
URUĐBENI BROJ	PRILOZI	VRJEDN.	
378-21-68	0	0	

REPI
OSJEČKC
OPC
E
31410 Strizivojna

Klasa: 700/21-17/07
Ur. broj: 3-002-001-02/IP-21-06

DATUM: 17.3.2021.

PREDMET: IV. Izmjene i dopune PPUO Strizivojna, očitovanje

Poštovani,

Na osnovu obavljenog pregleda stručne dokumentacije, Hrvatski operator prijenosnog sustava d.o.o., Prijenosno područje Osijek, u sklopu svojih nadležnosti vezano za objekte prijenosne mreže (vodovi i transformatorske stanice nazivnog napona 110 kV, 220 kV i 400 kV), a u ovom konkretnom slučaju kao jedan od korisnika predmetnog prostora, donosi slijedeće

OČITOVANJE

sukladno vašem zahtjevu, klasa: 350-01/20-01/04, ur broj: 2121/08-02-21-63, zaprimljenog 11.3.2021. godine.

1. HOPS d.o.o. je jedini operator elektroenergetskog prijenosnog sustava u RH i vlasnik cjelokupne hrvatske prijenosne mreže (naponskih razina 110 kV, 220 kV i 400 kV), te posjeduje dozvolu za obavljanje energetske djelatnosti prijenosa električne energije kao regulirane javne usluge.
2. Na području u granicama obuhvata Općine Strizivojna nemamo planiranih objekata u nadležnosti HOPS d.o.o., Prijenosno područje Osijek, Vukovarska cesta 217, 31000 Osijek.
3. Za prostorno planiranje prijenosne elektroenergetske mreže na državnoj i županijskoj razini nadležan je HOPS d.o.o., Sektor za razvoj, priključenja, izgradnju i upravljanje imovinom, Kupska 4, 10000 Zagreb.
4. Sukladno navedenom, nemamo prijedloga i primjedbi na IV. Izmjene i dopune PPUO Strizivojna.


UPRAVA DRUŠTVA • Predsjednik Uprave Tomislav Plavšić • Članovi Dejan Liović • Zlatko Visković

IBAN HR97 2340 0091 1101 7745 1 • Privredna banka Zagreb • OIB 13148821633
Trgovački sud u Zagrebu • MBS 080517105 •
Temeljni kapital u iznosu 4.948.627.300,00 HRK
uplaćen u cijelosti u novcu, stvarima i pravima
www.hops.hr



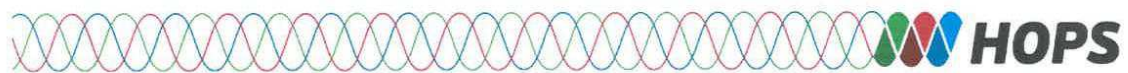
Za sve daljnje informacije stojimo Vam na raspolaganju.

S poštovanjem,

Direktor:

HOPS d.o.o., Zagreb
Prijenosno podružnica
Miroslav Popić, dipl.ing.el.

Co:

- Odjel za upravljanje imovinom
- Odjel za izgradnju Osijek
- Arhiva



Sektor za pripremu, građenje i rekonstrukciju
Odjel za strateško planiranje
KLASA: 350-02/12-01/721
URBROJ: 345-400-440-441/516-21-10/DB
Zagreb, 17. 03. 2021. god.

REPUBLIKA HRVATSKA
Osječko-baranjska županija
212108-03-03/1 Općina Strizivojna

PRIMLJENO	25.3.2021.	
KLASIFIKACIJSKA OZNAKA	USTROJSTV. JED.	
350-01/20-01/4		
URUDŽBENI BROJ	PRILOZI	VRIJEDN.
383-21-71	0	0

**REPUBLIKA HRVATSKA
OSJEČKO-BARANJSKA ŽUPANIJA
OPĆINA STRIZIVOJNA
B. RADIĆA 172
31 410 STRIZIVOJNA**

**Predmet: IV. Izmjene i dopune Prostornog plana uređenja Općine Strizivojna
- javna rasprava, mišljenje**

Zaprimili smo Vaš dopis, KLASA: 350-01/20-01/4, URBROJ: 2121/08-02-21-63 od 08. ožujka 2021. godine, kojim ste nas obavijestili o održavanju javne rasprave u postupku izrade IV. Izmjena i dopuna Prostornog plana uređenja Općine Strizivojna.

Temeljem članka 101. Zakona o prostornom uređenju („Narodne novine“ broj 153/13, 65/17, 114/18, 39/19 i 98/19) i članka 82. Zakona o cestama („Narodne novine“ broj 84/11, 22/13, 54/13, 148/13, 92/14 i 110/19) Hrvatske ceste d.o.o. izvršile su pregled izrađene prostorno-planske dokumentacije te daju očitovanje na predložena rješenja cestovne infrastrukture državnog značenja:

Utvrđujemo da su uvršteni svi zahtjevi koje smo vam dostavili našim dopisom, KLASA: 350-02/12-01/721, URBROJ: 345-400-440-441/516-20-08 od 05. 10. 2020. godine.

Slijedom navedenog nemamo primjedbi na Prijedlog IV. Izmjena i dopuna Prostornog plana uređenja Općine Strizivojna.

S poštovanjem

Direktor Sektora:

Darko Šošić, dipl. ing. građ.

Na znanje:
- Pismohrana, ovdje

Hrvatske ceste d.o.o. za upravljanje, građenje i održavanje državnih cesta

Vončinina 3, 10 000 Zagreb | +385 1 4722 555 | javnost@hrvatske-cesta.hr | www.hrvatske-cesta.hr
Trgovački sud u Zagrebu | MBS 080391653 | MB 1554972 | Temeljni kapital: 107.384.800,00 kuna, uplaćen u cijelosti
OIB 55546787885 | Uprava: Josip Škorić, predsjednik | Alen Leverić | Nikša Korjevod | Senko Bošnjak
Privredna Banka Zagreb d.d., Radnička cesta 50, Zagreb | IBAN: HR67 2340 0091 1002 3190 2



REPUBLIKA HRVATSKA
MINISTARSTVO POLJOPRIVREDE

10000 Zagreb, Planinska 2a

KLASA: 350-02/21-01/186
URBROJ: 525-11/0570-21-2
Zagreb, 16. ožujka 2021.



REPUBLIKA HRVATSKA
Osječko-baranjska županija
Općina Strizivojna

PRIMLJENO	29.3.2021.	
KLASIFIKACIJSKA OZNAKA	USTROJSTV. JED.	
350-01/20-01/4		
URUDŽBENI BROJ	PRILOZI	VRUJEDN.
525-21-74-21-74	0	0

HRVATSKE ŠUME d.o.o. DIREKCIJA
Ulica kneza Branimira 1
10 000 Zagreb

PREDMET: Prijedlog IV. Izmjena i dopuna Prostornog plana uređenja Općine Strizivojna
- očitovanje, traži se

Poštovani,

sukladno odredbama članka 40. stavka 6. Zakona o šumama („Narodne novine“, br.: 68/18., 115/18., 98/19., 32/20. i 145/20), molimo u okviru vaše nadležnosti, očitovanje na Prijedlog IV. Izmjena i dopuna Prostornog plana uređenja Općine Strizivojna, za potrebe davanja mišljenja na prostorni plan sukladno stavku 5. istog članka.

S poštovanjem,



Na znanje:
- Općina Strizivojna, Braće Radića 172, 31410 Strizivojna

DOSTAVITI:
1. Naslovu,
2. U spis predmeta.



tel: +385 (0)1 453 4542
fax: +385 (0)1 378 3396
e-mail: marin.prebezic@hzinfra.hr
naš broj i znak: 2475 /21, 1.3.1. /M.P.
vaš broj i znak: KLASA: 350-01/20-01/4
URBROJ: 2121/08-02-21-63
datum: 17. ožujka 2021.

REPUBLIKA HRVATSKA
OSJEČKO-BARANJSKA ŽUPANIJA
OPĆINA STRIZIVOJNA

Braće Radića 172
31410 Strizivojna

Predmet: IV. Izmjene i dopune Prostornog plana uređenja Općine Strizivojna – javna rasprava - mišljenje

Temeljem dopisa Općine Strizivojna KLASA: 350-01/20-01/4; URBROJ: 2121/08-02-21-63, a u vezi javne rasprave za IV. izmjena i dopuna Prostornog plana uređenja Općine Strizivojna sa stajališta HŽ Infrastrukture d.o.o. očitujemo se kako slijedi;

Uvidom u dostavljeni Prijedlog IV. Izmjena i dopuna Prostornog plana uređenja Općine Strizivojna utvrđeno je da su djelomično usvojeni zahtjevi HŽ Infrastrukture d.o.o. dostavljeni dopisom broj 7952 /20; 1.3.1. /M.P. od 14.10.2020. godine, odnosno prihvaćeni su samo zahtjevi koji se odnose na izmjenu oznaka željezničkih pruga koje prolaze područjem Općine Strizivojna. Izmijenjene oznake potrebno je dopuniti sa nazivima željezničkih pruga i to:

- M104 Novska – Tovarnik – DG
- M302 Osijek – Strizivojna-Vrpolje
- M303 Strizivojna-Vrpolje – Slavonski Šamac – DG

Nadalje, u granicama Općine Strizivojna nalaze se tri željezničko-cestovna prijelaza i to:

- željezničko-cestovni prijelaz u km 188+355 pruge M104 (Strizivojna/Vrpolje)
- željezničko-cestovni prijelaz u km 186+118 pruge M104 (Crkveni sokak)
- željezničko-cestovni prijelaz u km 45+523 pruge M302

HŽ Infrastruktura d.o.o. u okviru Instrumenta Europske unije za povezivanje Europe provodi izradu Studijske dokumentacije za modernizaciju željezničke pruge M104 Novska-Tovarnik-GD, dionica Okučani-Vinkovci u sklopu koje se izrađuju Idejna rješenja, Studija izvodljivosti, Analiza troškova i koristi, te Studije utjecaja na okoliš. Izrađena studijska dokumentacija predstavlja razvojne planove HŽ Infrastrukture d.o.o. na području Općine Strizivojna te sukladno tome a temeljem Idejnih rješenja prije navedene Studije ovim putem ponovo Vam dostavljamo zahtjeve HŽ Infrastrukture d.o.o. kojima je potrebno dopuniti tekstualni i grafički dio Prijedlog IV. Izmjena i dopuna Prostornog plana uređenja Općine Strizivojna:

- Kolodvor Strizivojna/Vrpolje – prihvaćenim Idejnim rješenjem predviđa se rekonstrukcija kolodvora uz izgradnju pješačkog pothodnika kako bi kolodvor Strizivojna/Vrpolje zadovoljio buduće potrebe za prijevozom tereta i putnika

- Željezničko-cestovni prijelaz Strizivojna/Vrpolje, km 188+355 – prema izrađenom Idejnom rješenju planirano je ukidanje prijelaza u nivou realizacijom deniveliranog zapadno od postojećeg željezničko-cestovnog prijelaza uz izgradnju prometnice. Izradom ovih izmjena i dopuna Prostornog plana uređenja Općine Strizivojna potrebno je u grafičkom prikazu osigurati koridor prometnice na području Općine Strizivojna prema situacijskom nacrtu iz Idejnog rješenja koji smo Vam dostavili dopisom broj 7952 /20; 1.3.1. /M.P. od 14.10.2020. godine

- Željezničko-cestovni prijelaz Crkveni sokak, km 186+118 – Idejnim rješenjem postojeći cestovni prijelaz u razini zadržava se, dok će se na istome izvršiti ugradnja novog uređaja osiguranja i sintetičkog popođenja.

Molimo da se tekstualni i grafički dio Prijedlog IV. izmjena i dopuna Prostornog plana uređenja Općine Strizivojna dopuni prema našim zahtjevima.

S poštovanjem,

**Direktor Sektora za razvoj,
pripremu i provedbu investicija i
EU fondova**

Mirko Franović, dipl. ing. građ.





INDUSTRIJA NAFTE, d.d.

Istraživanje i proizvodnja nafte i plina
Razrada polja
Odnosi s državnom i lokalnom upravom za IPNP

Lovinčićeva 4
10000 Zagreb

Tel: 385 1 645 0518
Fax: 385 1 645 2522

Naš znak - Re: 001/50457184/11-03-21/0507-130/BK

Datum - Date: 18. ožujka 2021.

REPUBLIKA HRVATSKA
OSJEČKO-BARANJSKA ŽUPANIJA
OPĆINA STRIZIVOJNA
Jedinstveni upravni odjel

Ul. Braće Radić 172
31 410 STRIZIVOJNA

PREDMET: IV. IZMJENE I DOPUNE PROSTORNOG PLANA UREĐENJA OPĆINE STRIZIVOJNA
- mišljenje u prilog javnoj raspravi -

Na temelju Vašeg poziva, KLASA: 350-01/20-01/4, URBROJ: 2121/08-02-21-63 od 8. ožujka 2021. godine, zaprimljenog u ovaj ured 11. ožujka 2021. godine, a u svezi javne rasprave na Prijedlog IV. Izmjena i dopuna Prostornog plana uređenja Općine Strizivojna, dostavljamo Vam naše mišljenje.

Uvidom u materijale Prijedloga IV. Izmjena i dopuna Prostornog plana uređenja, dostavljene u digitalnom obliku, utvrđeno je da je na kartografskom prikazu 2.A. *Infrastrukturni sustavi, Energetski sustav*, točno ucrtan postojeći magistralni naftovod DN 300/50 Đeletovci – US Rušćica te je spomenut u tekstualnom dijelu Prijedloga Plana.

Slijedom navedenog nemamo primjedbi te smo suglasni sa Prijedlogom IV. Izmjena i dopuna Prostornog plana uređenja Općine Strizivojna.

Sretno!

Direktor Odnosa s državnom
i lokalnom upravom za IPNP:



Zvonimir Kaštelanac, dipl.iur.

Dostaviti:

1. Proizvodna regija istočna Hrvatska, direktorica, Željana Kljaić, dipl.ing.;
2. Arhiva, ovdje.

INA, d.d.	Banka - Bank	Adresa - Address	IBAN broj - IBAN Number	Trgovački sud u Zagrebu Commercial Court in Zagreb
Avenija Većeslava Holjevca 10 10 020 Zagreb p.p. 555 Hrvatska - Croatia Telefon - Telephone +385(1)6450000 Faks - Fax + 385(1)6452100	Privredna banka Zagreb d.d. Raiffeisenbank Austria d.d. Zagrebačka banka d.d. OTP banka d.d. Erste Steiermärkische Bank d.d. Svebank d.d. BANCA POPOLARE DI SONDRIO NATIXIS UniCredit Bank Austria AG	Rantirsko cesta 50, 10000 Zagreb Majurškita cesta 55, 10000 Zagreb Trg bana Josipa Jelačića 10, 10000 Zagreb Domovinskog rata 61, 21000 Split Jadranski trg 58, 10000 Rijeka Varšavska 5, 10000 Zagreb Viale Innocenzo XI n.71, 22100 COMO Avenue Pierre Mendès 30, 75013 Paris Schulthegasse 6-8, A-1010 Wien	HR22 2300 0061 1800 2200 2 HR70 2404 0081 1806 1846 3 HR82 2300 0001 1813 0353 5 HR98 2407 0001 1801 5234 9 HR34 2402 0061 1806 8111 4 HR75 2503 0071 1800 0218 3 IT44 1603 0010 0001 0001 0017 360 (EUR) FR76 3007 89999 37 021 672 000 69 AT24 1000 0525 4800 3465 (EUR) AT91 1200 0528 4500 3467 (USD) CH93 0000 0001 0807 4900 2 (EUR) CH28 0000 0001 0807 4900 1 (USD) NL58 INGB 0650 7815 38 (EUR) NL23 INGB 0620 0370 90 (USD)	IBES: 00000004 Uplaćen temeljni kapital - Paid capital stock 9.000.000.000,00 kn - HRK Broj izdanih dionica / Nominalna vrijednost No. of issued shares / Nominal value 10.000.000 / 800,00 kn - HRK Matični broj - Reg. No. 3536243 OIB - 2775950625 PDV identifikacijski broj / VAT identification number HR2775950625
	BNP Paribas (Suisse) SA ING Bank NV	Place de Hollande 2, Case Postale 6000 1211 Geneva 11 PO BOX 1600, 1000 BV Amsterdam		

Predsjednik i članovi Uprave / President and members of the Management Board:
Sándor Fásimán, Niko Dalić, Barbara Đonić, Đanko Marčević, József Simola, Ferenc Horváth
Predsjednik Nadzornog odbora / President of the Supervisory Board: Damir Vanđelić



REPUBLIKA HRVATSKA
MINISTARSTVO OBRANE
ZAGREB

UPRAVA ZA MATERIJALNE RESURSE
SEKTOR ZA VOJNU INFRASTRUKTURU I
ZAŠTITU OKOLIŠA
Služba za vojno graditeljstvo i
energetsku učinkovitost

KLASA: 350-02/21-01/56
URBROJ: 512M3-020201-21-2
Zagreb, 22. ožujka 2021.

REPUBLIKA HRVATSKA
Osječko-baranjska županija
212108-03-03/1 Općina Strizivojna

PRIMJENO	25.3.2021.	
KLASIFIKACIJSKA OZNAKA	USTROJSTV. JED.	
350-01/20-01/4		
URUDŽBENI BROJ	PRILOZI	VRIJEDN.
512-21-72	0	0

OSJEČKO-BARANJSKA ŽUPANIJA
OPĆINA STRIZIVOJNA
Jedinstveni upravni odjel
31410 STRIZIVOJNA

PREDMET: IV. Izmjene i dopune PPUO Strizivojna,
- očitovanje, dostavlja se

VEZA: Vaš akt KLASA: 350-01/20-01/4, URBROJ:2121/08-02-21-63
od 08. ožujka 2021.

Aktom iz veze predmeta dostavljena je posebna obavijest o održavanju javne rasprave o prijedlogu IV. Izmjena i dopuna Prostornog plana uređenja Općine Strizivojna.

Temeljem odredbi članka 92. Zakona o obrani („Narodne novine“ broj 73/13, 75/15, 27/16, 110/17, 30/18 i 70/19) i Pravilnika o zaštitnim i sigurnosnim zonama oko vojnih lokacija i građevina („Narodne novine“ broj 122/15), nemamo primjedbi na prijedlog IV. Izmjena i dopuna Prostornog plana uređenja Općine Strizivojna.

Na području obuhvata predmetnog plana nema zona posebne namjene niti drugih zahtjeva vezano za zaštitu interesa obrane.

S/SZ
Velimir Anić

S poštovanjem,

VODITELJ SLUŽBE

Velimir Anić, dipl.ing.geod.

Dostaviti:
- naslovu
- pismohrana





REPUBLIKA HRVATSKA
MINISTARSTVO UNUTARNJIH POSLOVA
RAVNATELJSTVO CIVILNE ZAŠTITE
PODRUČNI URED CIVILNE ZAŠTITE OSIJEK

KLASA: 350-02/20-01/194
URBROJ: 511-01-380-21-4
Osijek, 15. ožujka 2021.



REPUBLIKA HRVATSKA
Osječko-baranjska županija
212108-03-03/1 Općina Strizivojna

PRIMLJENO	19.3.2021.	
KLASIFIKACIJSKA OZNAKA	USTROJSTV. JED.	
350-01/20-01/4		
URUĐBENI BROJ	PRILOZI	VRBEDN.
511-21-66	0	0

OPĆINA STRIZIVOJNA
Načelnik općine Josip Jakobović

BRAĆE RADIĆA 172
31410 Strizivojna

**PREDMET: IV. Izmjene i dopune Prostornog plana uređenja Općine Strizivojna
- primjedbe, dostavljaju se**

Veza: klasa: 350-01/20-01/4 i urbroj: 2121/08-02-21-63 od 08.ožujka 2021.

Poštovani,

U vezi vašeg dopisa pod gornjom vezom i dostavljene pisane obavijesti o javnoj raspravi u svezi prijedloga IV. Izmjene i dopune Prostornog plana uređenja Općine Strizivojna, dostavljeni su vam zahtjevi koji se odnose na mjere zaštite od elementarnih nepogoda, kako bi se umanjili rizici od velikih nesreća, naš dopis Klasa:350-02/20-01/194, Urbroj:511-01-380-20-2 od 1. listopada 2020., koje je potrebno primijeniti kod izrade predmetnog Plana. Navedeno se prvenstveno odnosi na mjere zaštite od potresa, poplave te požara.

S obzirom da je Općina Strizivojna donio novi dokument Procjenu rizika od velikih nesreća, napominjemo da se kod izmjena i dopuna Prostornog plana uređenja trebaju definirati mjere sukladno usvojenoj Procjeni rizika od velikih nesreća. U Prostornom planu uređenja potrebno je ugraditi i karte rizika od velikih nesreća.

S poštovanjem,


PROČELNIK
Zvonko Grgec

DOSTAVITI:

- naslovu, poštom-preporučeno
- pismohrana, ovdje



REPUBLIKA HRVATSKA



OSJEČKO-BARANJSKA ŽUPANIJA

UPRAVNI ODJEL ZA PROSTORNO UREĐENJE,

GRADITELJSTVO I ZAŠTITU OKOLIŠA

KLASA: 350-02/20-01/4
URBROJ: 2158/1-16-02-01/03-21-13
Osijek, 17. ožujka 2021.

REPUBLIKA HRVATSKA
Osječko-baranjska županija
212109 03.03/1 Općina Strizivojna

PRIMJENO	22.3.2021.	
KLASIFIKACIJSKA OZNAKA	USTROJSTV. JED.	
350-01/20-01/4		
URUDŽBENI BROJ	PRILOZI	VRIJEDN.
2158/1-21-70	0	0

OPĆINA STRIZIVOJNA
31410 STRIZIVOJNA
UL. BRAĆE RADIĆ 172

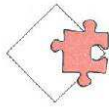
PREDMET: Prijedlog IV. Izmjena i dopuna Prostornog plana uređenja Općine Strizivojna
- primjedbe, daju se

VEZA: vaša KLASA: 350-01/20-01/4, URBROJ: 2121/08-02-21-63

Uvidom u registar prostornih jedinica Državne geodetske uprave uočeno je da u prijedlogu IV. Izmjena i dopuna Prostornog plana uređenja Općine Strizivojna nije obuhvaćeno cijelo administrativno područje Općine Strizivojna.

Sukladno navedenom pozivamo Vas da navedena područja označite u prostornom planu.





JAVNA USTANOVA
ZAVOD ZA PROSTORNO UREĐENJE
OSJEČKO-BARANJSKE ŽUPANIJE
31 000 Osijek, Europska avenija 11

KLASA: 350-02/20-01/1
URBROJ: 2158/85-21-6
U Osijeku, 23. ožujka 2021. godine

OPĆINA STRIZIVOJNA

B. Radića 172
31410 Strizivojna

**PREDMET: IV. Izmjene i dopune Prostornog plana uređenja Općine Strizivojna
- primjedbe u javnoj raspravi, daju se**

Veza: KLASA: 350-01/20-01/4; URBROJ: 2121/08-02-21-6 od 08. ožujka 2021. godine

Poštovani,

Općina Strizivojna dopisom je obavijestila ovaj Zavod o javnoj raspravi o prijedlogu IV. Izmjena i dopuna Prostornog plana uređenja Općine Strizivojna (u daljnjem tekstu: Izmjena plan), koja se provodi u vremenu od 16. - 23. ožujka 2021. godine prema Zakonu o prostornom uređenju ("Narodne novine" broj 153/13., 65/17., 114/18., 39/19. i 98/19. - u daljnjem tekstu: Zakon). Digitalni zapis Izmjene plana dostavljen je u privitku. Naknadno je od izrađivača Izmjene plana dobavljen i pročišćeni tekst Odredbi za provedbu koji, unatoč našoj sugestiji, nije stavljen na javni uvid.

U odnosu na dostavljeno, u javnoj raspravi dajemo primjedbe:

1. Elaborat Izmjene plan nije koncipiran u skladu s člankom 54. stavak 4. Zakona, naime, u obrazloženju nedostaju polazišta, ciljevi i obrazloženje planskih rješenja. Tablice iskaza prostornih pokazatelja i dokaza usklađenosti površine građevinskog područja naselja s Prostornim planom Osječko-baranjske županije ("Županijski glasnik" broj 1/02., 4/10., 3/16., 5/16., 5/20. i 1/21. - u daljnjem tekstu: PPOBŽ), trebaju biti sastavni dio obrazloženja.
2. U obrazloženju Izmjene plana nisu obrađeni priloženi zahtjevi javnopravnih tijela gdje se prvenstveno misli na one HŽ-infrastrukture. Problem cestovno-željezničkog prijelaza u Strizivojni prisutan je dugi niz godina, pogotovo s povećanjem gustoće cestovnog prometa u posljednje vrijeme. HŽ-infrastruktura predlaže način rješavanja ovog problema, a početak njegovog rješavanja je stvaranje preduvjeta u prostornom planu.
3. U svrhu usklađenosti s PPOBŽ potrebno je korigirati kartografske prikaze Izmjene plana kako slijedi:
 - 3.1. provjeriti postojanje plinoopskrbne mreže u naselju budući da su PPOBŽ-om evidentirani postojeći lokalni plinovodi uz prometnicu od sjeverne granice Općine kroz naselje do njegovog istočnog dijela a nakon toga planirani vodovi do izdvojenog dijela građevinskog područja naselja Soljak. U Izmjeni plana svi lokalni plinovodi su planirani.
 - 3.2. preispitati vodoopskrbne cjevovode koji su kroz naselja u PPOBŽ označeni kao "ostali važniji", dok su u Izmjeni plana označeni kao magistralni
4. Na kartografskom prikazu energetskeg sustava uskladiti oznaku dvostrukog dalekovoda na karti s onim u legendi.

5. Kartografski prikaz broj 3. uskladiti s kartografskim prikazom broj 3.11. PPOBŽ, odnosno s člankom 235. i 236. Prostornog plana uređenja Općine Strizivojna.
6. Primjedbe na Odredbe za provedbu (u nastavku referirat će se na članke iz nacrtu pročišćenog teksta Odredbi za provedbu):
 - 6.1. u članku 4. stavku 1. podstavku 2.d) kraticu ili oznaku za ostalo poljoprivredno tlo (OP), uskladiti s onom na kartografskom prikazu broj 1. "Korištenje i namjena površina" (PO)
 - 6.2. u istom članku potrebno je brisati podstavak e)
 - 6.3. u članku 6. potrebnoj je propisati planski koridor za "ostale važnije vodoopskrbne cjevovode", dok je nejasno zašto je propisan planski koridor za vodne površine koje nisu prikazane na kartografskim prikazima
 - 6.4. kod izuzetka danom u 4. stavku istog članka pozvati se na: "koridore utvrđene na kartografskim prikazima"
 - 6.5. u člancima 5. i 9. predložimo pozvati se na "nadležno tijelo" bez navođenja njihovih imena
 - 6.6. u članku 11. stavak drugi, dodan ovom izmjenom je nejasan, te ga je potrebno preformulirati ili obrisati
 - 6.7. članak 76. je nespretno napisan. U izmjeni plana nisu utvrđene čestice javne i društvene namjene, već je u građevinskom području cijelog naselja člankom 71., omogućena gradnja građevina javne i društvene namjene
 - 6.8. umjesto "sladišnih građevina" smatramo primjerenijim koristiti naziv "skladišta" u člancima 80. i 81., te podnaslovu između njih. U članku 83. umjesto "skladišnih djelatnosti" koristiti termin "skladištenje"
 - 6.9. člankom 85.a propisana je max. visina ograde reciklažnog dvorišta građevnog otpada 2,00 m, dok je u članku 50. propisana max. visina ograde svih građevnih čestica, bez obzira na namjenu od 2,20 m, što je potrebno uskladiti
 - 6.10. posljednji stavak dodan u člancima 92., 93. i 94. treba pojasniti
 - 6.11. prvi stavak članka 134. je potrebno pojasniti
 - 6.12. članak 138. propisuje viši urbanistički standard od propisanog člankom 41. Odredbi za provedbu PPOBŽ-a, što je legitimno ukoliko je to opredjeljenje Općine
 - 6.13. tablicu koeficijenata za izračun uvjetnih grla kao i stavak iza nje u članku 141. preuzeti iz članka 41. PPOBŽ
 - 6.14. članak 145. je nejasan te ga je potrebno preformulirati kako se izreke ne bi ponavljale
 - 6.15. članak 152. je netočan i potrebno ga je obrisati
 - 6.16. u svim člancima Odredbi za provedbu koristiti termin "građevinska bruto površina" (GBP)
 - 6.17. u članku 164. potrebno je navesti i kartografski prikaz broj 1.

- 6.18. nejasno je temeljem čega je mijenjan članak 185. pri čemu nisu uzeti u obzir ostali zahtjevi HŽ-infrastrukture
 - 6.19. navodi u članku 190. stavku 2. su netočni
 - 6.20. u sklopu usklađivanja s PPOBŽ propušteno je omogućiti gradnju građevina za proizvodnju toplinske i/ili električne energije koje kao pogon koriste alternativne odnosno obnovljive izvore energije u skladu s člankom 91. PPOBŽ
 - 6.21. na kraju posljednjeg stavka članka 207. dodati riječi: "od nadležnog javnopravnog tijela"
 - 6.22. u članku 219. prvom podstavku riječi: "Izmjenama i dopunama" brisati. U svim člancima odredbi za provedbu potrebno je pozivati se na cjeloviti PPOBŽ, a ne na neke od njegovih izmjena
 - 6.23. nejasno je temeljem čega su mijenjani članci 228. - 230.
 - 6.24. članci 238. 239. i 242. nisu u skladu s PPOBŽ niti s kartografskim prikazom na koji se pozivaju
 - 6.25. članak 247. uskladiti s PPOBŽ u kojem su ukinute obveze izrade studija utjecaja na okoliš u skladu s posebnim propisom
 - 6.26. nejasno je odnosi li se stavak 3. članka 255. na građevne čestice unutar ili izvan građevinskog područja, te ga je potrebno pojasniti
 - 6.27. u članku 264.c potrebno je dodati smjernice za planiranje reciklažnog dvorišta građevnog otpada u skladu s tekućom Izmjenom plana
7. Reciklažno dvorište za građevni otpad je ovom Izmjenom plana premješteno na površinu gospodarske namjene koja je u obuhvatu Urbanističkog plana uređenja zone mješovite namjene "Svinjarevo" ("Službeni glasnik" broj 4/09.), zbog čega je nejasno iz kojeg se razloga uvjeti za gradnju reciklažnog dvorišta propisuju Izmjenom plana.

Općina je donijela Odluku o promjeni granica između Općine Strizivojna i Grada Đakova ("Službeni glasnik" broj 8/20.) nakon čega je sklopljen sporazum s Gradom Đakovom o istom. Po sklapanju sporazuma Općina treba u što kraćem vremenskom periodu, pokrenuti izradu novih izmjena i dopuna prostornog plana uređenja općine u novoutvrđenim granicama. Kod sljedećih izmjena i dopuna prostornog plana uređenja općine nastojati ugraditi zahtjeve javnopravnih tijela, posebno onih koji su kod ovih izmjena iskazali potrebe.

S poštovanjem,



Na znanje:

- Zavod za prostorno planiranje d.d. Vijenac Paje Kolarića 5a, 31000 Osijek

ODGOVORI NA PRIMJEDBE S JAVNE RASPRAVE S OBRAZLOŽENJIMA

1. HEP Plin

Odgovor na primjedbu: PRIMJEDBA SE PRIHVAĆA

2. HŽ Infrastruktura

Odgovor na primjedbu: PRIMJEDBA SE NE PRIHVAĆA

Obrazloženje: Ugrađivanje zahtjeva javnopravnih tijela nije predmet odluke o izradi IV.liD PPUO Strizivojna.

3. MUP Ravnateljstvo Civilne zaštite

Odgovor na primjedbu: PRIMJEDBA SE NE PRIHVAĆA

Obrazloženje: Navedeno nije predmet ovih Izmjena i dopuna Plana, odnosno nije obuhvaćeno Odlukom o izradi Plana.

4. Upravni odjel za prostorno uređenje, graditeljstvo i zaštitu okoliša

Odgovor na primjedbu: PRIMJEDBA SE NE PRIHVAĆA

Obrazloženje: Navedeno nije predmet ovih Izmjena i dopuna Plana, odnosno nije obuhvaćeno Odlukom o izradi Plana. U pripremi je izrada novih V. Izmjena i dopuna nakon donošenja ovih IV. Izmjena i dopuna te bi navedeno bilo jedan od razloga za pokretanje V. Izmjena i dopuna Plana.

5. Javna ustanova Zavod za prostorno uređenje Osječko-baranjske županije

Primjedba br. 5.1.: koncepcija, dokaz usklađenosti s PPOBŽ

Odgovor na primjedbu: PRIMJEDBA SE PRIHVAĆA

Primjedba br. 5.2.: zahtjevi HŽ infrastrukture

Odgovor na primjedbu: PRIMJEDBA SE NE PRIHVAĆA

Obrazloženje: Ugrađivanje zahtjeva javnopravnih tijela nije predmet odluke o izradi IV.liD PPUO Strizivojna.

Primjedba br. 5.3.1.: usklađenost s PPOBŽ plinoopskrba

Odgovor na primjedbu: PRIMJEDBA SE PRIHVAĆA

Primjedba br. 5.3.2.: usklađenost s PPOBŽ vodoopskrba

Odgovor na primjedbu: PRIMJEDBA SE PRIHVAĆA

Primjedba br. 5.4.: kartografski prikaz energetskog sustava

Odgovor na primjedbu: PRIMJEDBA SE PRIHVAĆA

Primjedba br. 5.5.: kulturna baština – usklađivanje s PPOBŽ

Odgovor na primjedbu: PRIMJEDBA SE PRIHVAĆA

Primjedbe br. 5.6.: odnose se na Odredbe za provedbu

Primjedba br. 5.6.1.: čl. 4.st.1 podstavak 2.d)

Odgovor na primjedbu: PRIMJEDBA SE PRIHVAĆA

Primjedba br. 5.6.2.: čl. 4. podstavak e) brisati

Odgovor na primjedbu: PRIMJEDBA SE PRIHVAĆA

Primjedba br. 5.6.3.: čl. 6.

Odgovor na primjedbu: PRIMJEDBA SE PRIHVAĆA

Primjedba br. 5.6.4.: čl. 6. st. 4.

Odgovor na primjedbu: PRIMJEDBA SE PRIHVAĆA

Primjedba br. 5.6.5.: čl. 5. i 9.

Odgovor na primjedbu: PRIMJEDBA SE PRIHVAĆA

Primjedba br. 5.6.6.: čl. 11. st. 2.

Odgovor na primjedbu: PRIMJEDBA SE PRIHVAĆA

Primjedba br. 5.6.7.: čl. 76.

Odgovor na primjedbu: PRIMJEDBA SE PRIHVAĆA

Primjedba br. 5.6.8.: čl. 80., 81. i 83.

Odgovor na primjedbu: PRIMJEDBA SE PRIHVAĆA

Primjedba br. 5.6.9.: čl. 50. i 85.a

Odgovor na primjedbu: PRIMJEDBA SE PRIHVAĆA

Primjedba br. 5.6.10.: posljednji stavak u čl. 92., 93. i 94.

Odgovor na primjedbu: PRIMJEDBA SE PRIHVAĆA

Primjedba br. 5.6.11.: čl. 134. st. 1.

Odgovor na primjedbu: PRIMJEDBA SE PRIHVAĆA

Primjedba br. 5.6.12.: čl. 138.

Odgovor na primjedbu: PRIMJEDBA SE NE PRIHVAĆA

Obrazloženje: Općina nije iskazala potrebu za promjenom ovog članka.

Primjedba br. 5.6.13.: čl. 141. tablica

Odgovor na primjedbu: PRIMJEDBA SE PRIHVAĆA

Primjedba br. 5.6.14.: čl. 145.

Odgovor na primjedbu: PRIMJEDBA SE PRIHVAĆA

Primjedba br. 5.6.15.: čl. 152.

Odgovor na primjedbu: PRIMJEDBA SE PRIHVAĆA

Primjedba br. 5.6.16.: „građevinska bruto površina“

Odgovor na primjedbu: PRIMJEDBA SE PRIHVAĆA

Primjedba br. 5.6.17.: čl. 164.

Odgovor na primjedbu: PRIMJEDBA SE PRIHVAĆA

Primjedba br. 5.6.18.: čl. 185.

Odgovor na primjedbu: PRIMJEDBA SE PRIHVAĆA DJELOMIČNO

Obrazloženje: Prvi stavak se korigira u okviru odluke o usklađivanju s Prostornim planom Osječko-baranjske županije, a drugi stavak se briše iz predložene izmjene članka 185. jer izmjena nije predmet odluke o izradi IV. liD PPUO Strizivojna.

Primjedba br. 5.6.19.: čl. 190. st. 2.

Odgovor na primjedbu: PRIMJEDBA SE PRIHVAĆA

Primjedba br. 5.6.20.: građevine za proizvodnju toplinske i/ili električne energije koje kao pogon koriste alternativne odnosno obnovljive izvore energije

Odgovor na primjedbu: PRIMJEDBA SE PRIHVAĆA

Primjedba br. 5.6.21.: čl. 207. posljednji stavak.

Odgovor na primjedbu: PRIMJEDBA SE PRIHVAĆA

Primjedba br. 5.6.22.: čl. 219.

Odgovor na primjedbu: PRIMJEDBA SE PRIHVAĆA

Primjedba br. 5.6.23.: čl. 228. – 230.

Odgovor na primjedbu: PRIMJEDBA SE PRIHVAĆA

Primjedba br. 5.6.24.: čl. 238., 239. i 242

Odgovor na primjedbu: PRIMJEDBA SE PRIHVAĆA

Primjedba br. 5.6.25.: čl. 247.

Odgovor na primjedbu: PRIMJEDBA SE PRIHVAĆA

Primjedba br. 5.6.26.: čl. 255. st. 3.

Odgovor na primjedbu: PRIMJEDBA SE PRIHVAĆA

Primjedba br. 5.6.27.: čl. 264.c

Odgovor na primjedbu: PRIMJEDBA SE PRIHVAĆA

Primjedba br. 5.7.: reciklažno dvorište

Odgovor na primjedbu: PRIMJEDBA SE PRIHVAĆA