



REPUBLIKA HRVATSKA  
PRIMORSKO GORANSKA ŽUPANIJA  
OPĆINA VRBNIK  
**Jedinstveni upravni odjel**

**ZAPISNIK**  
**SA JAVNOG IZLAGANJA U PROSTORIJAMA OPĆINE VRBNIK**  
**O PRIJEDLOGU**  
**II. Izmjena i dopuna**  
**Urbanističkog plana uređenja UPU 1 Vrbnik – NA 1**  
**održano 7.11.2018. s početkom u 12:00**

Temeljem članka 99. Zakona o prostornom uređenju (NN 153/13 i 65/17) u tijeku javnog uvida u II. Izmjene i dopune UPU 1 Vrbnik – NA 1 Jedinstveni upravni odjel Općine Vrbnik organizirao je javno izlaganje dana 7. studenoga 2018. u prostoriji općinske vijećnice Općine Vrbnik, Trg škujica 7.

Uvodnu riječ i obrazloženje zašto se pristupilo II. Izmjenama i dopunama UPU 1 Vrbnik – NA 1 dala je pročelnica Jedinstvenog upravnog odjela Mirjana Polonijo.

Javno izlaganje radi obrazloženja rješenja, smjernica i mjera održao je odgovorni voditelj izrade Plana Tomislav Dolečki, dipl.ing.arh.

1. O prijedlogu **II. Izmjenama i dopunama Urbanističkog plana uređenja UPU 1 Vrbnik – NA 1, održano je** javno izlaganje dana 7. studenoga 2018. tijekom uvida u Općini Vrbnik koji je započeo 5.11.2018. a završiti će s danom 12.11.2018.
2. II. izmjenama i dopunama Urbanističkog plana uređenja UPU 1 Vrbnik – NA 1 pristupilo se prvenstveno radi usklađenja s PPUO Vrbnik u cilju omogućavanja realizacije planiranih zahvata na području luke za javni promet županijskog značaja Vrbnik, kojim će se povećati broj vezova, povećati funkcionalnost i sigurnost, izvršiti opremanje dodatnim pratećim sadržajima te osigurati bolju prometnu povezanost s naseljem. Rješenje se temelji na „Prostorno-programskoj studiji luke Vrbnik“ koju su izradili Urbanistički studijo Rijeka d.o.o. i MareCon d.o.o. Rijeka uz koordinaciju Županijske lučke uprave Krk.
3. Urbanistički plan uređenja UPU 1 usvojen je 2009. g. te izmijenjen i dopunjen u 2017.godini a Odluka o izradi II. Izmjena i dopuna UPU 1 donesena je 2018.godine.
4. Od javno pravnih tijela zatraženi su uvjeti i smjernice. Očitovalo se njih trinaest od ukupno šesnaest dostavljenih zahtjeva. Uvažena su dostavljena očitovanja te su ugrađena u II. Izmjene i dopune Urbanističkog plana uređenja UPU 1 Vrbnik – NA 1.
5. **II. Izmjene i dopune Urbanističkog plana uređenja UPU 1 Vrbnik – NA 1** obuhvaćaju 3,39 ha ukupno od toga 0,33 ha kopnenog područja i 3,06 ha morskog područja.

**Nakon uvodnih izlaganja započela je Javna rasprava**

Na raspravi je sudjelovalo 12 osoba ( u privitku popisna lista).

**Za riječ se javlja:**

1. **G. Slaven Sudac, Vrbnik, Robert Gon, Vrbnik, Josip Polonijo, Vrbnik** koji su diskutirali o rješenjima koja nisu u nadležnosti izrađivača urbanističkog plana već izrađivača „Prostorno-programske studije luke Vrbnik“ te ih se uputilo da svoje primjedbe mogu dostavi kada bude na izlaganju glavni projekt sa studijom utjecaja na okoliš.

G. Domagoj Gršković, Vrbnik konstatira da je protiv širenja parkirališnih površina.

Javna rasprava završila u 12:40

KLASA: 350-03/18-01/02  
URBROJ: 2142-07-01-18-23  
Vrbnik, 16. studenoga 2018.

Zapisničar  
Mirjana Polonijo

Odgovorni voditelj:  
Tomilsav Dolečki, dipl.ing.arh., ovl.arhitekt

Općinski načelnik:  
Dragan Zahija



**REPUBLIKA HRVATSKA**  
**PRIMORSKO-GORANSKA ŽUPANIJA**  
**OPĆINA VRBNIK**  
**Jedinstveni upravni odjel**

KLASA:350-03/18-01/02  
URBROJ: 2142-07-01-18-24  
Vrbnik, 21.studenoga 2018.

**IZVJEŠĆE O PROVEDENOJ JAVNOJ RASPRAVI**  
**O PRIJEDLOGU II. IZMJENA I DOPUNA URBANISTIČKOG PLANA UREĐENJA**  
**UPU 1 VRBNIK – NA 1**

U postupku izrade II. izmjena i dopuna Urbanističkog plana uređenja UPU 1 Vrbnik – NA 1, sukladno Odluci o izradi I. izmjena i dopuna Urbanističkog plana uređenja UPU 1 Vrbnik – NA 1 i člancima 96. do 101. Zakona o prostornom uređenju ("Narodne novine" broj 153/13 i 65/17) provedena je u razdoblju od 5. studenog do 12. studenog 2018. godine javna rasprava o Prijedlogu Plana i javno izlaganje.

Javna rasprava je objavljena u:

- "Novom listu" - 28.10.2018. godine,
- internet stranici Ministarstva graditeljstva i prostornoga uređenja ([www.mgipu.hr](http://www.mgipu.hr)) - 30.10.2018. godine,
- internet stranici Općine Vrbnik ([www.opcina-vrbnik.hr](http://www.opcina-vrbnik.hr)) - 30.10.2018. godine.

Posebna obavijest o javnoj raspravi dostavljena je javnopravnim tijelima određenim posebnim propisima koja su dala ili trebala dati zahtjeve za izradu prostornog plana:

- Ministarstvo kulture, Uprava za zaštitu kulturne baštine, Konzervatorski odjel u Rijeci, Užarska 26, 51000 Rijeka;
- Ministarstvo unutarnjih poslova Republike Hrvatske, Policijska uprava Primorsko-goranska Rijeka, Sektor upravnih, inspekcijskih i poslova civilne zaštite, Trg žrtava fašizma 3, 51000 Rijeka;
- Ministarstvo mora, prometa i infrastrukture, Uprava za sigurnost plovidbe i zaštitu mora, Lučka kapetanija Rijeka - ispostava Šilo, Lokvišća 1, 51515 Šilo;
- Primorsko-goranska županija, Upravni odjel za graditeljstvo i zaštitu okoliša, Ispostava Krk, Trg bana J. Jelačića 3, 51500 Krk;
- Javna ustanova Zavod za prostorno uređenje Primorsko-goranske županije, Splitska 2/II, 51000 Rijeka;
- Primorsko-goranska županija, Upravni odjel za pomorstvo, promet i veze, Slogin kula 10, 51000 Rijeka;
- Hrvatske vode, Vodnogospodarski odjel za slivove sjevernog Jadrana, Đure Šporera 3, 51000 Rijeka;
- Hrvatske vode, VGI za mali sliv u sustavu VGO Rijeka „Kvarnersko primorje i otoci“, Vedrijeva 6, 51000 Rijeka;
- HEP - ODS d.o.o., DP Elektroprimorje Rijeka, Pogon Krk, Braće Juras 11, 51500 Krk;
- HEP – Prijenos d.o.o., PP Opatija, Maršala Tita 166, 51410 Opatija;
- Ponikve eko otok Krk d.o.o., Vršanska 14, 51500 Krk;
- Ponikve voda d.o.o., Vršanska 14, 51500 Krk;
- HAKOM - Hrvatska regulatorna agencija za mrežne djelatnosti, Ulica Roberta Frangeša Mihanovića 9, 10110 Zagreb;
- Hrvatska pošta d.d., Poštansko središte Rijeka, Korzo 13, 51000 Rijeka;

- HT – Hrvatske telekomunikacije d.d., Regija zapad, Ciottina 17a, 51000 Rijeka;
- Hrvatske ceste d.o.o., Sektor za održavanje, Ispostava Rijeka, Nikole Tesle 9/IX, 51000 Rijeka;
- Županijska uprava za ceste Primorsko-goranske županije, Nikole Tesle 9/IX, 51000 Rijeka;
- Ministarstvo zaštite okoliša i prirode, Uprava za zaštitu prirode, Radnička cesta 80, 10000 Zagreb;
- Hrvatska agencija za okoliš, Radnička cesta 80/7, 10000 Zagreb;
- Ured državne uprave u Primorsko-goranskoj županiji, Služba za gospodarstvo – Odsjek za poljoprivredu, šumarstvo, rudarstvo i vodoprivredu, Riva 10, 51000 Rijeka;
- Ministarstvo državne imovine, I. Dežmana 10, 10000 Zagreb;
- Ministarstvo poljoprivrede, Uprava vodnog gospodarstva, Ulica grada Vukovara 220, 10000 Zagreb;
- Ministarstvo poljoprivrede, Uprava šumarstva, lovstva i drvne industrije, Trg kralja P. Krešimira IV/1, 10000 Zagreb;
- Ministarstvo poljoprivrede, Agencija za poljoprivredno zemljište, Ulica grada Vukovara 220, 10000 Zagreb;
- Hrvatske šume – Uprava šuma Senj, N. Suzana 27, 53270 Senj;
- Hrvatske šume – Šumarija Krk, Plavnička bb, 51500 Krk;
- Državna uprava za zaštitu i spašavanje, Područni ured Rijeka, Riva 10, 51000 Rijeka;
- Županijska lučka uprava Krk, Trg bana Josipa Jelačića 5, 51500 Krk;
- Grad Krk, Trg bana J. Jelačića 2, 51500 Krk;
- Općina Baška, Palada 88, 51523 Baška;
- Općina Punat, Novi put 2, 51521 Punat;
- Općina Dobrinj, Dobrinj 103, 51514 Dobrinj;
- Grad Crikvenica, Kralja Tomislava 85, 51260 Crikvenica;
- Grad Novi Vinodolski, Trg Vinodolskog zakona 1, 51250 Novi Vinodolski;
- Mjesni odbor Vrbnk.

Za vrijeme trajanja javne rasprave održano je 7.11.2018. godine javno izlaganje Prijedloga Plana.

Na javnom izlaganju Prijedloga Plana nazočnima je odgovoreno na izrečene primjedbe, prijedloge i zahtjeve, a što je i navedeno u zapisniku.

Za vrijeme trajanja javne rasprave zaprimljena su pismena očitovanja javnopravnih tijela:

- Ministarstvo unutarnjih poslova, Policijska uprava Primorsko-goranska, Sektor upravnih i inspeksijskih poslova (BROJ: 511-09-21/1-190/38/4-2014.DR, datum 29.10.2018.);
- HRVATSKE VODE, VGO za slivove sjevernog Jadrana (KLASA: 350-02/18-01/0000587, URBROJ: 374-23-1-18-3, datum 5.11.2018.);
- HEP-ODS d.o.o., Elektroprimorje Rijeka (BROJ: 401200103-18977/18-GG, datum 6.11.2018.);
- MINISTARSTVO DRŽAVNE IMOVINE (KLASA: 940-01/18-03/3720, URBROJ: 536-03-02-03/03-18-06, datum 7.11.2018.);
- M. Gršković, Vrbnik, datum 9.11.2018.;
- Općina Vrbnik, datum 9.11.2018.

U knjigu primjedbi nije bilo upisanih primjedbi.

Ukupno je 6 podnositelja dostavilo 29 primjedbi.

Od dostavljenih 29 primjedbi:

- |  |         |
|--|---------|
| - prihvaćeno je 17 primjedbi           | (58,6%) |
| - djelomično je prihvaćena 1 primjedba | ( 3,4%) |
| - nije prihvaćeno 9 primjedbi          | (31,0%) |
| - nema primjedbi na plan 2 primjedbe   | ( 6,9%) |

Sastavni dio Izvješća o javnoj raspravi je tablica koja sadrži:

- popis sudionika u javnoj raspravi čija su mišljenja, prijedlozi i primjedbe na prijedlog prostornog plana prihvaćeni,



- mišljenja, prijedloge i primjedbe sudionika u javnoj raspravi koji nisu prihvaćeni ili su djelomično prihvaćeni s razlozima neprihvatanja
- popis sudionika u javnoj raspravi koji nisu imali prijedloge i primjedbe na Plan.

Stručni izrađivač Plana je u suradnji s Jedinственим управним одјелом Опćине Vrbnik obradio mišljenja, primjedbe i prijedloge iznesene u javnoj raspravi te pripremio Izvješće o javnoj raspravi i dostavio ga Općinskom načelniku zajedno s Nacrtom konačnog prijedloga II. izmjena i dopuna Urbanističkog plana uređenja UPU 1 Vrbnik – NA 1, radi utvrđivanja Konačnog prijedloga II. izmjena i dopuna Urbanističkog plana uređenja UPU 1 Vrbnik – NA 1 i pribavljanja suglasnosti Ministarstva graditeljstva i prostornog uređenja.

Odgovorna osoba za provođenje javne rasprave:  
Pročelnica Jedinственог управног одјела Опćине Vrbnik:  
Mirjana Polonijo



Prilozi:

- obavijest o izradi Plana – [www.opcina-vrbnik.hr](http://www.opcina-vrbnik.hr) – 9.7.2018.
- obavijest o izradi Plana - [www.mgipu.hr](http://www.mgipu.hr) – 9.7.2018.
- Zaključak o utvrđivanju Prijedloga Plana – 22.10.2018.
- objava javne rasprave u „Novom listu“ – 28.10.2018.
- objava javne rasprave na [www.mgipu.hr](http://www.mgipu.hr) – 30.10.2018.
- objava javne rasprave na [www.opcina-vrbnik.hr](http://www.opcina-vrbnik.hr) – 30.10.2018.
- zapisnik s javne rasprave
- popis prisutnih na javnoj raspravi
- odgovori na primjedbe iz javne rasprave

UPLI 1













II. IZMJENE I DOPUNE UPU 1 VRBNIK

JAVNO IZLAGANJE

u 12<sup>h</sup>

Vrbnik, 7.11.2018.

POTPISNA LISTA / EVIDENCIJA PRISUSTVOVANJA

r.b.	Ime i prezime	Mjesto	Potpis
1.	DRAGUTINAŠEVIĆ	ŽUČE	
2.	DARIL VATAU	NO RUSTEVIĆ	
3.	VEKO VOLARIĆ	KRK	
4.	VEŠNA STARIĆ	GARICA	
5.	ZORIP STARIĆ	ŠILJ	
6.	ANTONI	VITKOVIC	
7.	SUDJAC SLAVEN	VRBNIK	
8.	ROBERT GON	VRBNIK	
9.	Pero Vlačić	VRBNIK	
10.	Polovine Jarić	Vatun	
11.	Gršković Domagoj	Vrbnik	
12.	MIRJANA POLONICA	GABONJIN	





**II. IZMJENE I DOPUNE URBANISTIČKOG PLANA UREĐENJA UPU 1 VRBNIK – NA 1**

*odgovori na mišljenja, prijedloge i primjedbe sudionika zaprimljenih u javnoj raspravi od 7.11. do 12.11.2018. godine*

	<p>1.7. Temeljem čl. 28. st. 2. Zakona o zaštiti od požara (NN 92/10) potrebno je izraditi elaborat zaštite od požara za složenije građevine (građevine skupine 2).</p> <p>2.1. Podatke za izradu II. izmjena i dopuna UPU-a naselja Vrbnik- NA 1 dali smo dopisom KLASA: 350-02/18-01/0000385 URBROJ: 374-23-1-18-02 od 12.07.2018. u kojem smo naznačili:</p> <ul style="list-style-type: none"> <li>- oodatke i zahtjeve te mišljenje na Plan do sada smo dali dopisima KLASA: 350-02/08-01/0000798 URBROJ: 374-23-2-08-2 od 20.10.2008. i KLASA: 350-02/14-01/0000132 URBROJ: 374-23-1-14-02 od 17.04.2014.</li> <li>- podatke za izradu I. izmjena i dopuna Urbanističkog plana uređenja UPU 1 Vrbnik- NA 1 dali smo dopisom KLASA: 350-02/16-01/0000892 URBROJ: 374-23-1-16-02 od 19.10.2016., a u postupku javne rasprave I. izmjena i dopuna UPU-a Vrbnik - NA 1 očitovali smo se dopisom KLASA: 350-02/17-01/0000374 URBROJ: 374-23-1-17-02 od 30.08.2017.</li> </ul> <p>Osim poštovanja uvjeta iz navedenih dopisa nema novih zahtjeva.</p>	<p><b>Primjedba se ne prihvaća.</b></p> <p><b>Obrazloženje:</b> Ovaj je zahtjev već ugrađen u Odrjedbe za provedbu Plana.</p>
<p>2. HRVATSKE VODE VGO za slivove sjevernog Jadrana</p> <p>KLASA: 350-03/18-01/02 URBROJ: 2142-07-03-18-18 datum: 9.11.2018.</p>	<p>2.2. Prilikom javne rasprave kod II. izmjena i dopuna UPU-a naselja rU Vrbnik - NA 1 (dopis KLASA: 350-02/17-01/0000374 URBROJ: 374-23-1-17-02 od 30.08.2017.) naveli smo sljedeće: <i>U provedbenim odredbama Plana treba naznačiti, da ukoliko se planiraju sigurnosni ispusti iz crpnih stanica, prije ispuštanja pročišćene i/ili nepročišćene otpadne vode u prijemnik (more) treba predvidjeti okno za uzorkovanje otpadne vode. Kakvoća vode u oknu za uzorkovanje treba biti u skladu s odredbama važećeg Pravilnika o grančnim vrijednostima emisija otpadnih voda.</i></p>	<p><b>Primjedba se prihvaća.</b></p>
<p>3. HEP-ODS d.o.o. Elektroprimorje Rijek KLASA: 350-03/18-01/02 URBROJ: 2142-07-03-18-20 datum: 13.11.2018.</p>	<p>2.3. U Planu nisu obrađeni rizici od poplava voda i mora. Prikaz poplava voda i mora prikazan je u kartama opasnosti i rizika od poplava koje su sastavni dio Plana upravljanja vodnim područjima 2016. - 2021. (NN broj 66/2016.).</p> <p>Izradivač plana je dužan u sklopu izmjena i dopuna plana izraditi idejno rješenje napajanja budućih kupaca električnom energijom na području plana koji ide u izmjene. Idejno rješenje mora sadržavati bilancu snage i prijedlog novih elektroenergetskih postrojenja i vodova koji će se pojaviti u dijelu plana koji ide u izmjene i dopune.</p>	<p><b>Primjedba se djelomično prihvaća.</b></p> <p><b>Obrazloženje:</b> U članku 155e. je navedeno da se područje obuhvata Plana zbog svojeg topografskog položaja nije u području rizika od poplava voda i mora prema Planu upravljanja vodnim područjima 2016. – 2021. “ U kartama opasnosti i rizika od poplava koje su sastavni dio Plana upravljanja vodnim područjima 2016.-2021. područje obuhvata Plana nije označeno kao rizično od poplava voda i mora.</p> <p><b>Primjedba se ne prihvaća.</b></p> <p><b>Obrazloženje:</b> Izmjenama i dopunama Plana ne planiraju se budućí kupci električne energije na području plana koji se mijenja, te stoga nije potrebna izrada Idejnog rješenja koje bi sadržavalo bilancu snage i prijedlog novih elektroenergetskih postrojenja i vodova koji će se pojaviti u dijelu plana koji ide u izmjene i dopune.</p>



**II. IZMJENE I DOPUNE URBANISTIČKOG PLANA UREĐENJA UPU I VRBNIK – NA 1**

*odgovori na mišljenja, prijedloge i primjedbe sudionika zaprimljenih u javnoj raspravi od 7.11. do 12.11.2018. godine*

<p>4. MINISTARSTVO DRŽAVNE IMOVINE KLASA: 350-03/18-01/02 URBROJ: 2142-07-03-18-21 datum: 13.11.2018.</p>	<p>Daje se pozitivno mišljenje na prijedlog Plana.</p>	<p><b>Nema primjedbi na plan.</b></p>
<p>5. Mirko Gršković, Vrbnik KLASA: 350-03/18-01/02 URBROJ: 2142-07-03-18-22 20.11.2018.</p>	<p>Iznenaden sam da se na djelu z.č. 222/8 k.o. Vrbnik planira garažno-parkirališni prostor i tome se protivim te tražim da se navedena površina i dalje u planu zadrži kao zelena površina.</p>	<p><b>Primjedba se ne prihvata.</b> <b>Obrazloženje:</b> Temeljem Zakona o prostornom uređenju Općina Vrbnik može za potrebe svoje razvoja planirati, uz ostalo, i garažno-parkirališni prostor na bilo kojoj površini za koju smatra da je to potrebno, uključivo i planiranje na privatnim parcelama. Sam postupak planiranja ne utječe na rješavanje imovinsko-pravnih odnosa u prostoru, što znači da u ovom slučaju vlasnik katastarske čestice i dalje njome raspolaže i koristi ju bez ikakvih ograničenja kao i do sada, sve do eventualnog otkupa od strane Općine Vrbnik radi planirane gradnje garažno-parkirališnog prostora. Ujeti pod kojima će se eventualno riješiti imovinsko-pravni odnosi vezano za ovaj planirani zahvat u prostoru nisu predmet plana, već dogovora zainteresiranih strana – privatnog vlasnika i Općine Vrbnik.</p>
<p>6. OPĆINA VRBNIK KLASA: 350-03/18-01/02 URBROJ: 2142-07-03-18-23 9.11.2018.</p>	<p>6.1. U članku 66a. treba dodati još jednu alineju: - planira se spojna pasarela na pasarelu luke, izvedbe usklađene s pasarelom luke prema uvjetima za Sjeverni lukobran iz članka 109h. 6.2. U članku 109b. treba dodati stavak 7.: (8) Pomoćni i prateći sadržaji luke mogu se graditi unutar kopnenog dijela luke i unutar javne površine kontaktnog područja luke. 6.3. Na području kopnenog dijela luke ne planiraju se zgrade, te stoga tekst članka 109e., stavci 1. do 9. treba korigirati u dijelu koji se odnosi na zgrade: (1) Prostorna organizacija, smještaj i vrste sadržaja luke nadgradnje (lučka suprasruktura) odredit će se projektom luke. (2) Konačni oblik i veličina, raspored i vrsta, kao i građevno-tehničke karakteristike (produženja, odnosno gradnje sjevernog lukobrana/gata te ostalih gatova i dr. pomorskih objekata i uređaja) podložni su promjenama kao posljedica detaljnije razne projektiranja ili posebnih uvjeta vezanih za zaštitu okoliša i prirode. (3) Na površini kopnenog dijela luke može se graditi više građevina lučke nadgradnje (građevine pomoćnih sadržaja, oprema, dizalice, svjetionik i slično) i mogu se uređivati vanjski prostori za obavljanje djelatnosti. (4) Bruto građevinska površina građevina pomoćnih sadržaja može iznositi do 100 m<sup>2</sup>. (5) Najveći broj nadzemnih etaža (E) je prizemlje (P), a najveća ukupna visina zgrada (V) iznosi 4,5 m.</p>	<p><b>Primjedba se prihvata.</b></p>
		<p><b>Primjedba se prihvata.</b></p>

**II. IZMJENE I DOPUNE URBANISTIČKOG PLANA UREĐENJA UPU I VRBNIK – NA 1**

*odgovori na mišljenja, prijedloge i primjedbe sudionika zaprimljenih u javnoj raspravi od 7.11. do 12.11.2018. godine*

	<p>(6) Visina (V) može biti i viša za pojedine dijelove ukoliko to zahtjeva njihova funkcija (svjetionik, dizalica i slično).                  (7) Oblikovanje te upotrijebljeni građevinski materijali moraju biti kvalitetni, primjereni značenju lokacije i podneblju.                  (8) Sadržaji iz posebnog propisa o osiguranju pristupačnosti osobama s invaliditetom i smanjenom pokretljivošću moraju biti izvedeni u skladu s posebnim propisom.</p>	<p align="center"><b>Primjedba se prihvaća.</b></p>
	<p>6.4.                  U članku 109g. stavak 2. potrebno je promijeniti opis lokacije parkirališta/garaže prema sjedećem tekstu:                  (2) Iznimno od članka 104. ovih odredbi, za potrebe luke otvorene za javni promet županijskog značaja Vrbnik treba osigurati najmanje 8 parkirališnih mjesta (8 PM) u sklopu obalnog pojasa, odnosno javne površine kontaktnog područja luke, dok će se ostale parkirališne potrebe zadovoljiti unutar površina proizvodno poslovnice namjene (G), kako je označeno u grafičkom dijelu Plana.</p>	<p align="center"><b>Primjedba se prihvaća.</b></p>
	<p>6.5.                  U članku 109h. treba korigirati stavak 1. te dodati stavke 2. i 3. tako da članak glasi:                  (1) Planom se propisuju uvjeti gradnje građevina i uređenja površina luke otvorene za javni promet županijskog značaja Vrbnik.                  (2) Planira se postavljanje montažne pozornice (na Muliću nad jaminu ili drugom adekvatnom prostoru, na splavi u moru ili sl.),                  (3) Crpnu stanicu kanalizacije – CS Namori treba izvesti u području luke podzemno, a odražnik oblikovati na način da se uklopi u cjelinu, te iskoristi kao element ubrane opreme (jarbol za zastavu, postava nadzorne kamere i slično). Cjelokupni volumen građevine za smještaj elektrorazvodnog ormara crpne stanice uklopiti unutar građevina pratećih sadržaja ili drugih konstrukcija koje se nalaze obodno uz prostor luke i javnih površina (nije dozvoljena samostojeća nadzemna struktura).</p>	<p align="center"><b>Primjedba se prihvaća.</b></p>
	<p>6.6.                  Članak 109i. treba razdvojiti na dva članka- jedan dio se odnosi na luku, drugi na javne površine u kontaktnom području – stavak (3). Podjela na faze može se potpuno brisati, dovoljno je da UPU predviđa faznu gradnju.                  Članak unutar poglavlja 5.2.1. treba glasiti:</p>	<p align="center"><b>Primjedba se prihvaća.</b></p>
	<p>Članak 109i.                  (1) Planom se predviđa se mogućnost fazne/etapne gradnje luke otvorene za javni promet.</p>	



**II. IZMJENE I DOPUNE URBANISTIČKOG PLANA UREĐENJA UPU I VRBNIK – NA 1**

*odgovori na mišljenja, prijedloge i primjedbe sudionika zaprimljenih u javnoj raspravi od 7.11. do 12.11.2018. godine*

	<p>(2) Faze/etape mogu biti vremenski neovisne, a definirati će se projektnom dokumentacijom.</p> <p>(3) Planira se izrada objedinjenog idejnog projekta obalnog pojasa koja obuhvaća područja luke i javnih površina u kontaktnom području ili njihove dijelove, koja mora biti u skladu s posebnim uvjetima nadležnog Konzervatorskog odjela.</p> <p>Novi članak unutar poglavlja 5.2.2. treba glasiti:</p> <p align="center">Članak 109f.</p> <p>(1) Planom se predviđa se mogućnost fazne/etapne gradnje javnih površina u kontaktnom području luke, pri čemu se primjenjuju odredbe članka 109i.</p>	<p align="center"><b>Primjedba se prihvaća.</b></p>
	<p>6.7. U podnaslovu 5.2.2. Uvjeti za rekonstrukciju i izgradnju u širem kontaktnom područja luke otvorene za javni promet županijskog značaja Vrbnik treba brisati riječ „širem“.</p>	<p align="center"><b>Primjedba se prihvaća.</b></p>
	<p>6.8. Članak 109i. treba izmijeniti tako da glasi:</p> <p>(1) Namjena javne površine u kontaktnom području luke obuhvaća pješačke površine, kolno-pješačke površine, parkirališne površine, te prateće sadržaje (luke i javnih površina).</p> <p>(2) Unutar javne površine planira se rekonstrukcija i gradnja građevina pratećih sadržaja (ribarske kućice, spremišta, ugostiteljstvo i slično), obnova perila, uređenje izvora, hortikulturalno uređenje površina, uređenje dječjih igrališta i slično.</p> <p>(3) Dozvoljena etažnost građevina iznosi 1 etažu, a visina građevine do 4,5 m.</p> <p>(4) Postojeće prateće i pomoćne višenamjenske građevine zadržavaju se ili rekonstruiraju približno u postojećim gabaritima.</p> <p>(5) Iznimno, kod gradnje pratećih sadržaja i rekonstrukcije postojećih ribarskih kućica u području Mandrić najveća dozvoljena etažnost iznosi 2 etaže (suterren i prizemlje), a visina građevine do 8,0 m. Pri tome ukupna bruto građevinska površina sklopa može iznositi do 250 m<sup>2</sup>, od kojih je gradnja zatvorenog prostora u prizemlju površine do 100 m<sup>2</sup>. Dozvoljena je površina terase u prizemlju do 150 m<sup>2</sup>, koja se može natkrivati, a tu svrhu dozvoljava se izvedba čvrste nosive konstrukcije.</p> <p>(6) Oblikovanje građevina planira se jednoobrazno, usklađeno s oblikovanjem cjeline i uz implementaciju posebnih konzervatorskih uvjeta, te upotrebu kvalitetnih materijala, prvenstveno kamena. Krovovi mogu biti ravni i kosi.</p>	<p align="center"><b>Primjedba se prihvaća.</b></p>





	<ul style="list-style-type: none"> <li>- korigirati granicu T1-1, na način da nije obuhvaćena k.č. 144/3,</li> <li>- označiti parking/garažu javnog korištenja u zoni (G),</li> </ul>	
	<p>6.12.                  Na kartografskom prikazu br. 2.A. treba:</p> <ul style="list-style-type: none"> <li>- označiti javne površine kontaktnog područja luke žutom bojom (slično kao pješačke),</li> <li>- označiti parking/garažu javnog korištenja u zoni (G).</li> </ul>	<p align="center"><b>Primjedba se prihvaća.</b></p>
	<p>6.13.                  Na kartografskom prikazu br. 2.C. treba ucrtati lokaciju CS Namori prema Prostorno programskoj studiji Luke Vrbnik.</p>	<p align="center"><b>Primjedba se prihvaća.</b></p>
	<p>6.14.                  Na kartografskom prikazu br. 3.A. treba brisati pomorsko dobro (ne prikazuje se), plaže označiti na drugi način, a lučko područje je određeno - može se ponoviti kao kompletno, bez razgraničenja kopna i mora.</p>	<p align="center"><b>Primjedba se prihvaća.</b></p>
	<p>6.15.                  Na kartografskom prikazu br. 3.B. dodati „javnih“ u legendi i označiti pojas luke – luka i javne površine: IZGRADNJA / REKONSTRUKCIJA PROMETNIH I JAVNIH POUVRŠINA (KOLNIH, KOLNO-PJEŠAČKIH I PJEŠAČKIH).</p>	<p align="center"><b>Primjedba se prihvaća.</b></p>
	<p>6.16.                  Na kartografskom prikazu br. 4. označiti obalni pojas za koji se u odredbama daju uvjeti gradnje u čancima 109a. do 109.i.</p>	<p align="center"><b>Primjedba se prihvaća.</b></p>
	<p>6.17.                  Potrebno je ispraviti pogrešku u grafičkim prilozima plana, vezano za namjenu k.č. 1090 i 1091 k.o. Vrbnik (umjesto namjene Z treba biti namjena M1-1, kao što je o u važećem planu).</p>	<p align="center"><b>Primjedba se prihvaća.</b></p>


Vrbnik, 21.11..2018.  
 Odgovorna osoba za provođenje  
 javne rasprave:



Pročelnica  
 Jedinственог правног одјела  
 Општине Врбник:  
 Милана Поповић

Odgovorni voditelj izrade  
 Nacrta prijedloga II. izmjena i dopuna  
 Urbanističkog plana uređenja UPU I Vrbnik – NA 1:  
 Tomislav Dolečki, dipl.ing.arch.  
 ovlaštani arhitekt urbanist

**TOMISLAV DOLEČKI**  
 dipl.ing.arch.  
 OVLASŦENI ARHITEKT  
 URBANISTI  
 A-1/93





# Općina Vrbnik

- Početna
- O nama
- Općinsko vijeće
- Općinski načelnik
- Dokumenti
- Mjesni odbori
- Novosti
- Odluke
- Proračun
- Javna nabava
- Prostorni plan uređenja
- LAG "KVARNERSKI OTOCI"



## ~ Novosti

Datum objave: 9. Srpanj 2018

[OBAVLJEST O IZRADI II. IZMJENA I DOPUNA UPU 1 VRBNIK NA 1](#)

Odluka o izradi II. izmjena i dopuna UPU -1 Vrbnik NA 1

Datum objave:

[OBAVLJEST O IZRADI IV. IZMJENE I DOPUNE PPU OPĆINE VRBNIK](#)

Odluka o izradi IV. izmjene i dopune PPU OV

Datum objave: 27. Lipanj 2018

[Provedba projekta „Opremanje znanstvenog laboratorija za početno izučavanje osobina tla u Staroj Sušici“](#)

Centar za poljoprivredu i ruralni razvoj Primorsko-goranske županije u 2018. godini planira provedbu projekta „Opremanje znanstvenog laboratorija za početno izučavanje osobina tla u Staroj Sušici“ u suradnji sa Općinama i Gradovima osnivačima i pridruženim članovima Centra. Kroz navedeni projekt opremio bi se znanstveni laboratorij u kojem bi se odrađivale osnovne analize tla kao što su:...

Datum objave: 15. Lipanj 2018

[NATJEČAJ APPRRR](#)

Agencija za plaćanja u poljoprivredi, ribarstvu i ruralnom razvoju početkom travnja je objavila Natječaj za provedbu podmjere 17.1. Osiguranje usjeva, životinja i biljaka iz Programa ruralnog razvoja Republike Hrvatske za razdoblje 2014. – 2020. Na natječaj se mogu javiti fizičke i pravne osobe upisane u Upisnik poljoprivrednika, a maksimalni iznos godišnje potpore po korisniku je...

Datum objave: 14. Lipanj 2018

[OBAVLJEST](#)

Vrbnik, ulice: Jupojca i Šipun bit će bez vode 15.06.2018g. u periodu od 08:30 do 14:30 sati zbog radova na cjevovodu.

Datum objave: 12. Lipanj 2018

[OBAVLJEST!](#)

Vrbnik, 13.06.2018 bez vode će biti ulica Mate Dvorničića od 08:30 – 14:00 zbog radova na cjevovodu.

## ~ Dokumenti

Datum objave: 9. Srpanj 2018

[Odluka o izradi II. izmjena i dopuna UPU -1 Vrbnik NA 1](#)

Datum objave:

[Odluka o izradi IV. izmjene i dopune PPU OV](#)

Datum objave: 22. Svibanj 2018

Zakonom o poljoprivrednom zemljištu propisana je obveza praćenja stanja poljoprivrednog zemljišta kroz ispitivanje plodnosti tla koje se provodi u ovlaštenim laboratorijima. Hrvatski centar za poljoprivredu, hranu i selu uz to što je ovlašten za ispitivanje plodnosti tla ima i status referentnog laboratorija te je zadužen za kontrolu provedbe kako na terenu tako i u laboratorijima.

U privitku se nalazi i kraći Uputnik i Zahtjev u vezi ispitivanja plodnosti tla kojeg je potrebno popuniti od strane poljoprivrednih proizvođača (posjednika državnog poljoprivrednog zemljišta) i dostaviti u Hrvatski centar za poljoprivredu, hranu i selo putem e-mail-a: [zzt@hcphs.hr](mailto:zzt@hcphs.hr) ili poštom na adresu Vinkovačka cesta 63c, Osijek (Zavod za tlo).

[ISPITIVANJE PLODNOSTI TLA](#)

Datum objave: 9. Svibanj 2018

[PROCJENA RIZIKA – VRBNIK](#)

Datum objave: 12. Veljača 2018

POTPISAN UGOVOR ZA FINANCIRANJE NERAZVRSTANE CESTE (OPERACIJA 7.2.2.)

Danas su načelnici i gradonačelnici 212 jedinica lokalne samouprave u Zagrebu potpisali ugovore kojima će se sa 647.021.632,44 kuna kroz Program ruralnog razvoja RH financirati projekti izgradnje i obnove lokalnih cesta, kolnika, oborinske odvodnje, javne rasvjete te prometne signalizacije.

Riječ je o mjeri 7.2.2. Ulaganja u građenje nerazvrstanih cesta, a namijenjena su gradnji novih, odnosno rekonstrukciji postojećih nerazvrstanih cesta u naseljima s najviše 5.000 stanovnika. Ugovore je s predstavnicima jedinica lokalne samouprave potpisala ravnateljica Agencije za plaćanja u poljoprivredi, ribarstvu i ruralnom razvoju Matilda Copic, a potpisivanju ugovora prisustvovali su ministar poljoprivrede Tomislav Tolušić te ministar mora, prometa i infrastrukture Oleg Butković.

## Novosti

Srpanj 2018

P	U	S	Č	P	S	N
						1
2	3	4	5	6	7	8
<a href="#">9</a>	10	11	12	13	14	15
16	17	18	19	20	21	22
23	24	25	26	27	28	29
30	31					

[← Lip](#)

## Upoznajte Općinu Vrbnik

- [Povijest](#)
- [Foto galerija](#)
- [Video](#)
- [Muzeji](#)
- [Istaknute ličnosti](#)
- [Manifestacije](#)
- [Udruge](#)
- [Škola i vrtić](#)
- [Naselja u Općini](#)
- [Akti](#)
- [Gospodarstvo](#)



Propisi iz područja prostornog uređenja na snazi

Dokumenti iz područja prostornog uređenja

Prostorni planovi državne razine

Dokumenti i propisi u izradi

Prostorni planovi u izradi

Pravilnik o prostornim planovima

Korisni linkovi

## Primorsko-goranska županija

- [09.07.2018. - Izrada IV. Izmjena i dopuna Prostornog plana uređenja Općine Vrbnik](#)
- [09.07.2018. - Izrada II. Izmjena i dopuna Urbanističkog plana uređenja UPU 1 Vrbnik - NA 1, Općina Vrbnik](#)
- [06.07.2018. - Izrada Izmjena i dopuna Urbanističkog plana uređenja naselja Opatija](#)
- [26.06.2018. - Izrada Izmjene i dopune Urbanističkog plana uređenja 23 Poslovne zone Rupa, Općina Matulji](#)
- [20.06.2018. - Izrada IV. Izmjena i dopuna Prostornog plana uređenja Grada Krka, IV. Izmjena i dopuna Urbanističkog plana uređenja UPU 1-Krk i provođenju postupka stavljanja izvan snage Detaljnog plana uređenja »Galija« u Gradu Krku](#)
- [27.03.2018. - Izrada V. Izmjena i dopuna Prostornog plana uređenja Grada Vrbovskog](#)
- [27.03.2018. - Izrada Izmjena i dopuna Urbanističkog plana uređenja UPU 1 - UPU naselja Vrbovsko](#)
- [27.03.2018. - Izrada Izmjena i dopuna Urbanističkog plana uređenja UPU 6 - gospodarske zone poslovne namjene K1 - Vrbovsko](#)
- [23.03.2018. - Izrada Urbanističkog plana uređenja Dramaljsko Selce, Manestri \(dio NA3<sub>3</sub>\), Grad Crikvenica](#)
- [20.03.2018. - Izrada Izmjena i dopuna Detaljnog plana uređenja područja Potok, Grad Rijeka](#)
- [27.12.2017. - Izrada Urbanističkog plana uređenja sportsko-rekreacijskog centra \(motokros staza i streljana\) u Barbatu \(R6-1\) \(UPU 41\)](#)
- [14.11.2017. - Izrada II. Izmjena i dopuna Prostornog plana uređenja Općine Mrkopalj](#)
- [27.10.2017. - Izrada Izmjena i dopuna Detaljnog plana uređenja dijela područja Radićeve ulice u gradu Krku](#)
- [27.10.2017. - Izrada III. Izmjena i dopuna Urbanističkog plana uređenja UPU 1-Krk i provođenje postupka stavljanja izvan snage Detaljnog plana uređenja dijela poslovne "Zona 29" na predjelu Sv. Petar u gradu Krku](#)
- [09.10.2017. - Izrada IV. Izmjena i dopuna Prostornog plana uređenja Općine Baška](#)
- [02.10.2017. - Izrada Urbanističkog plana uređenja dijela područja Krnjevo, Grad Rijeka](#)
- [10.08.2017. - Provođenje postupka stavljanja izvan snage Detaljnog plana uređenja "Zona 26" u Gradu Krku](#)
- [08.08.2017. - Izrada Izmjena Urbanističkog plana uređenja 43 - Poslovna zona Mišnjak, Grad Rab](#)
- [15.05.2017. - Izrada Urbanističkog plana uređenja UPU 6 za dio građevinskog područja naselja Kastav, oznake NI-2c-Klesarija, Grad Kastav](#)
- [05.05.2017. - Izrada Urbanističkog plana uređenja turističkog naselja „Uvala Melska“ \(UPU 4\), Općina Vrbnik](#)
- [02.05.2017. - Izrada IV. Izmjena i dopuna Prostornog plana uređenja Grada Kraljevice](#)
- [02.05.2017. - Izrada Urbanističkog plana uređenja UPU 2-1 Kraljevica-Podbanj, Grad Kraljevica](#)
- [02.05.2017. - Izrada Urbanističkog plana uređenja UPU 2-2 Kraljevica-Podbanj, Grad Kraljevica](#)
- [02.05.2017. - Izrada Urbanističkog plana uređenja UPU K3 - Kraljevica: poslovna zona Lukičevo, Grad Kraljevica](#)



**REPUBLIKA HRVATSKA**  
**PRIMORSKO GORANSKA ŽUPANIJA**  
**OPĆINA VRBNIK**  
**Općinski načelnik**

KLASA:350-03/18-01/02  
URBROJ: 2142-07-01-18-15  
Vrbnik, 22. listopada 2018.

Na temelju članka 95. Zakona o prostornom uređenju ("Narodne novine", broj 153/13, i 65/17) i članka 59. Statuta Općine Vrbnik („Službene novine Primorsko-goranske županije“, broj 31/09, 33/09, 15/13, 25/13 i 2/18) Općinski načelnik dana 22.listopada 2018. godine, donio je

**Z a k l j u č a k**

1. Utvrđuje se **PRIJEDLOG II. IZMJENA I DOPUNA URBANISTIČKOG PLANA UREĐENJA UPU 1 VRBNIK – NA 1 ZA JAVNU RASPRAVU.**
2. Prijedlog za javnu raspravu sadrži: tekstualni dio  
Grafički dio  
Obrazloženje  
Sažetak za javnost
3. Zadužuje se Jedinostveni upravni odjel Općine Vrbnik za provođenje javne rasprave o Prijedlogu iz točke 2. ovog zaključka.

Općinski načelnik je nakon izvršenog uvida utvrdio Prijedlog II. Izmjena i dopuna Urbanističkog plana uređenja UPU 1 Vrbnik – NA 1 za javnu raspravu koji sadrži tekstualni, grafički dio, obrazloženje i sažetak za javnost.



Općinski načelnik  
Dragan Zahija



REPUBLIKA HRVATSKA  
PRIMORSKO-GORANSKA ŽUPANIJA  
OPĆINA VRBNIK  
Jedinstveni upravni odjel

KLASA:350-03/01-18/02  
URBROJ:2142-07-01-18-14  
Vrbnik, 22. listopad 2018.

Na temelju članka 97. Zakona o prostornom uređenju (»Narodne novine«, br. 153/13 i 65/17) Jedinstveni upravni odjel dostavlja Vam

**POZIV**  
NA JAVNU RASPRAVU O PRIJEDLOGU  
II. IZMJENA I DOPUNA URBANISTIČKOG PLANA UREĐENJA UPU 1 VRBNIK- NA  
1

1. Javna rasprava o Prijedlogu II. Izmjena i dopuna Urbanističkog plana uređenja UPU 1 Vrbnik - NA 1 započinje 5. studenog i završava 12. studenog 2018. godine.
2. Javni uvid u Prijedlog II. Izmjena i dopuna Urbanističkog plana uređenja UPU 1 Vrbnik - NA 1 za vrijeme trajanja javne rasprave svi zainteresirani mogu obaviti u prostorijama Općine Vrbnik, Trg Škujica 7 u Vrbniku i to radnim danom od 8,00 do 14,00 sati.
3. Tijekom trajanja javnog uvida javno izlaganje o Prijedlogu plana održat će se dana 7. studenog 2018. godine (srijeda) u 12 sati u prostorijama Općine Vrbnik.
4. Pisana očitovanja, primjedbe i prijedlozi mogu se dostaviti pisanim putem, na adresu Jedinstveni upravni odjel Općine Vrbnik, 51516 Vrbnik, Trg Škujica 7 ili se upisuju u knjigu primjedbi koja će biti izložena u prostorijama Općine Vrbnik, zaključno s 12. studenim 2018. godine s napomenom »ZA JAVNU RASPRAVU O PRIJEDLOGU II. IZMJENA I DOPUNA URBANISTIČKOG PLANA UREĐENJA UPU 1 VRBNIK - NA 1«.

Pročelnica  
Mirjana Polonijo  
  


**Dostaviti**

- prema dostavnoj listi u privitku



**Dostavna lista:**

- *Ministarstvo kulture Republike Hrvatske, Uprava za zaštitu kulturne baštine, Konzervatorski odjel u Rijeci, Užarska 26, 51000 Rijeka*
- *Ministarstvo unutarnjih poslova Republike Hrvatske, Policijska uprava Primorsko-goranska Rijeka, Sektor upravnih i inspekcijskih poslova, Trg žrtava fašizma 3, 51000 Rijeka*
- *Ministarstvo mora, prometa i infrastrukture, Uprava sigurnosti plovidbe, Lučka kapetanija Rijeka- ispostava Šilo, Lokvišća 1, 51515 Šilo*
- *Primorsko-goranska županija, Upravni odjel za graditeljstvo i zaštitu okoliša, Ispostava Krk, Trg bana Josipa Jelačića 3, 51500 Krk*
- *Javna ustanova Zavod za prostorno uređenje Primorsko-goranske županije, Splitska 2/II, Rijeka*
- *Primorsko-goranska županija, Upravni odjel za pomorstvo, promet i veze, Slogin kula 10, 51000 Rijeka*
- *Hrvatske vode, Vodnogospodarski odjel za slivove sjevernog Jadrana, Đure Šporera 3, 51000 Rijeka, VGI za mali sliv u sustavu VGO Rijeka „Kvarnersko primorje i otoci“, Verdieva 6, 51000 Rijeka*
- *HEP operator distribucijskog sustava d.o.o., DP Elektroprimorje Rijeka – Pogon Krk, Braće Juras 11, 51500 Krk*
- *HEP - Prijenos d.o.o., Prijenosno područje Opatija, Maršala Tita 166, 51410 Opatija*
- *Ponikve eko otok Krk d.o.o., Vršanska 14, 51500 Krk*
- *Ponikve voda d.o.o., Vršanska 14, 51500 Krk*
- *Hrvatska agencija za telekomunikacije Nikole Jurišića 13, 10000 Zagreb*
- *HRVATSKA POŠTA d.d. - POŠTANSKO SREDIŠTE RIJEKA, Korzo 13, 51000 RIJEKA*
- *HT - HRVATSKE TELEKOMUNIKACIJE d.d. - REGIJA ZAPAD, Ciottina 17 a, 51000 RIJEKA*
- *Hrvatske ceste d.o.o., Sektor za održavanje, Ispostava Rijeka, N. Tesle 9, 51000 Rijeka*
- *Županijska uprava za ceste Primorsko-goranske županije, Nikole Tesle 9, 51000 Rijeka*
- *Ministarstvo zaštite okoliša i prirode – Uprava za zaštitu prirode, Republike Austrije 14,10 000 Zagreb*
- *Hrvatska agencija za okoliš, Radnička cesta 80/7, 10000 Zagreb*
- *Ured državne uprave u PGŽ Služba za gospodarstvo – Odsjek za poljoprivredu, šumarstvo, rudarstvo i vodoprivredu, Riva 10 Rijeka*
- *Ministarstvo državne imovine, Ulica Ivana Dežmana 10, 10000 Zagreb*
- *Ministarstvo poljoprivrede – Uprava vodnog gospodarstva, Ulica grada Vukovara 220, Zagreb*

*Krešimira IV br.1, Zagreb* - *Uprava šumarstva, lovstva i drvne industrije, Tgr kralja P.*

*- Agencija za poljoprivredno zemljište*

*- Hrvatske šume - Uprava šuma Senj, Nikole Suzana 27, 53270 Senj - Šumarija Krk, Plavnička bb*

*- DUZS*

**Područni ured za zaštitu i spašavanje Rijeka, Riva 10, 51000 Rijeka**

*- Hrvatska regulatorna agencija za mrežne djelatnosti, Ulica Roberta Frangeša  
Mihanovića 9  
10110 Zagreb,*

*- ŽUPANIJSKA LUČKA UPRAVA KRK Trg bana Josipa Jelačića 5 51500 Krk, Hrvatska,  
Telefon: +385 51 220 165 Faks: +385 51 880 072 e-mail: [info@zhluk.hr](mailto:info@zhluk.hr)  
web: [www.zhluk.hr](http://www.zhluk.hr)*

*- te ostali sudionici koji će sudjelovati u izradi Izmjena i dopuna Plana:*

*- Grad Krk, Trg bana J. Jelačića 2, 51500 LKrk*

*- Općina Baška, Palada 88, 51523 Baška*

*- Općina Punat, Novi put 2, 51521 Punat*

*- Općina Dobrinj, Dobrinj 103, 51514 Dobrinj*

*- Općina vezane uz akvatorij – Grad Crikvenica, Kralja Tomislava 85, 51260 Crikvenica i Grad Novi Vinodolski, Trg Vinodolskog zakona 1, 51250 Novi Vinodolski*

*- Mjesni odbor Vrbnik, [davsec@inet.hr](mailto:davsec@inet.hr)*

*- arhiva*

REPUBLIKA HRVATSKA  
PRIMORSKO-GORANSKA ŽUPANIJA  
OPĆINA VRBNIK

Jedinstveni upravni odjel

KLASA:350-03/01-18/02  
URBROJ:2142-07-01-18-14  
Vrbnik, 22. listopada 2018.

Na temelju članka 96. Zakona o prostornom uređenju  
(»Narodne novine«, br. 153/13 i 65/17) Jedinstveni  
upravni odjel

### **POZIVA**

#### **NA JAVNU RASPRAVU O PRIJEDLOGU II. IZMJENA I DOPUNA URBANISTIČKOG PLANA UREĐENJA UPU 1 VRBNIK - NA 1**

1. Javna rasprava o Prijedlogu II. Izmjena i dopuna Urbanističkog plana uređenja UPU 1 Vrbnik - NA 1 započinje 5. studenog i završava 12. studenog 2018. godine.
2. Javni. uvid u Prijedlog II. Izmjena i dopuna Urbanističkog plana uređenja UPU 1 Vrbnik - NA 1 za vrijeme trajanja javne rasprave svi zainteresirani mogu obaviti u prostorijama Općine Vrbnik, Trg Škujica 7 u Vrbniku i to radnim danom od 8,00 do 14,00 sati.
3. Tijekom trajanja javnog uvida javno izlaganje o Prijedlogu plana održat će se dana 7. studenog 2018. godine (srijeda) u 12 sati u prostorijama Općine Vrbnik.
4. Pisana očitovanja, primjedbe i prijedlozi mogu se dostaviti pisanim putem, na adresu Jedinstveni upravni odjel Općine Vrbnik, 51516 Vrbnik, Trg Škujica 7 ili se upisuju u knjigu primjedbi koja će biti izložena u prostorijama Općine Vrbnik, zaključno s 12. studenim 2018. godine s napomenom »ZA JAVNU RASPRAVU O PRIJEDLOGU II. IZMJENA I DOPUNA URBANISTIČKOG PLANA UREĐENJA UPU 1 VRBNIK - NA 1«.

Pročelnica  
Mirjana Polonijo, v. r.

NOVI LIST 28.10.2018.





**NASLOVNICA**

**NOVOSTI I NAJAVE**

**O NAMA**

**GRADITELJSTVO**

**PROSTORNO UREĐENJE**

► **Prostorni planovi**

► **Informacije o planovima u izradi**

Izvješća o javnim raspravama

► Prostorni planovi uređenja gradova i općina

► Prostorni planovi županija

► Radna zajednica Alpe-Jadran

► Download instalacije Pravilnika za izradu prostornih planova

► Sufinanciranje izrade prostornih planova jedinica lokalne ili područne (regionalne) samouprave za 2018. godinu

► Propisi iz područja prostornog uređenja

► Strategija prostornog uređenja Republike Hrvatske

► Program prostornog uređenja Republike Hrvatske

► Strategija prostornog razvoja Republike Hrvatske

► Suglasnosti za obavljanje stručnih poslova prostornog uređenja

► Strane osobe koje obavljaju djelatnost prostornog uređenja i gradnje u Republici Hrvatskoj

► Preporuka za izradu jedinstvenog opisa zahvata u prostoru za centre za gospodarenje otpadom i eksploatacijska polja čvrstih mineralnih sirovina

► Međunarodna suradnja

► Program URBACT

► Program ESPON

► UN HABITAT

► Aktivnosti

**ENERGETSKA UČINKOVITOST**

**EUROPSKI STRUKTURNI I INVESTICIJSKI FONDOVI**

**KOMUNALNO GOSPODARSTVO**

**STANOVANJE**

**PROCJENA VRIJEDNOSTI NEKRETNINA**

**GRAĐEVINSKA INSPEKCIJA**

**SANACIJA POPLAVLJENIH PODRUČJA**

**PROPISI**

**SAVJETOVANJE S JAVNOŠĆU**

**PUBLIKACIJE, PROGRAMI I STRATEGIJE**

**JAVNA NABAVA**

**PRISTUP INFORMACIJAMA**

**ZAPOSŁJAVANJE U DRŽAVNOJ SLUŽBI**

**STRUČNO OSPOSOBLJAVANJE BEZ ZASHIVANJA RADNOG ODNOSA**

**SLUŽBENI OBRASCI**

**JAVNI POZIVI**

**NAJČEŠĆA PITANJA I ODGOVORI**

**UPUTE, OBJAŠNENJA I MIŠLJENJA**

PROSTORNO UREĐENJE ► Prostorni planovi ► Informacije o planovima u izradi ► Informacije o javnim raspravama ►

**Informacije o javnim raspravama**

Temeljem odredbi Zakona o prostornom uređenju („Narodne novine“, broj 153/13., 65/17.), nositelj izrade prostornih planova dužan je objaviti informaciju o javnoj raspravi o prijedlogu prostornog plana i na mrežnim stranicama Ministarstva graditeljstva i prostornoga uređenja.

Obavijest o javnoj raspravi mora sadržavati: mjesto, datum početka i trajanje javnog uvida u prijedlog prostornog plana, mjesto i datum jednog ili više javnih izlaganja, poziv zainteresiranim osobama za sudjelovanje u javnoj raspravi te rok u kojem se nositelju izrade dostavljaju pisana mišljenja, prijedlozi i primjedbe na prijedlog prostornog plana. Dostavlja se najmanje osam dana prije početka javne rasprave na adresu elektroničke pošte: [web@mgipu.hr](mailto:web@mgipu.hr)

Informacije o javnim raspravama:

- 30.10.2018. - Informacija o javnoj raspravi o prijedlogu Urbanističkog plana uređenja sportsko-rekreacijske zone-Orešje, Grad Sveta Nedelja
- 30.10.2018. - Informacija o javnoj raspravi o prijedlogu Urbanističkog plana uređenja 7 - zona poslovne namjene u naselju Rakitje, Grad Sveta Nedelja
- 30.10.2018. - Informacija o javnoj raspravi o prijedlogu Urbanističkog plana uređenja 9 - zona gospodarske namjene u naselju Rakitje, Grad Sveta Nedelja
- 30.10.2018. - Informacija o javnoj raspravi o prijedlogu Urbanističkog plana uređenja sportsko-rekreacijske zone - Rakitje, Grad Sveta Nedelja
- 30.10.2018. - Informacija o javnoj raspravi o prijedlogu Urbanističkog plana uređenja sportsko-rekreacijske zone Kerestinec sjever, Grad Sveta Nedelja
- 30.10.2018. - Informacija o javnoj raspravi o prijedlogu Urbanističkog plana uređenja kompleksa uz dvorac Erdody u Kerestincu, Grad Sveta Nedelja
- 30.10.2018. - Informacija o javnoj raspravi o prijedlogu IV. Izmjena i dopuna Prostornog plana uređenja Općine Vrbnik
- 30.10.2018. - Informacija o javnoj raspravi o prijedlogu II. Izmjena i dopuna Urbanističkog plana uređenja UPU 1 Vrbnik - NA
- 29.10.2018. - Informacija o ponovnoj javnoj raspravi o prijedlogu VI. Izmjena i dopuna Prostornog plana uređenja Općine Rugvica
- 29.10.2018. - Informacija o javnoj raspravi o prijedlogu III. Izmjena i dopuna Prostornog plana Sisačko-moslavačke županije
- 29.10.2018. - Informacija o javnoj raspravi o prijedlogu IV. Izmjena i dopuna Prostornog plana uređenja Općine Ravna Gora
- 29.10.2018. - Informacija o javnoj raspravi o prijedlogu Urbanističkog plana uređenja novog groblja Stupnik, Općina Stupnik
- 29.10.2018. - Informacija o javnoj raspravi o prijedlogu Urbanističkog plana uređenja zone mješovite namjene 'Ciglana Cerovlje' i provođenju postupka stavljanja izvan snage Detaljnog plana uređenja zone poslovne namjene Cerovlje
- 29.10.2018. - Informacija o javnoj raspravi o prijedlogu Urbanističkog plana uređenja zone proizvodne namjene 'Ciglana Borut', Općina Cerovlje
- 26.10.2018. - Informacija o javnoj raspravi o prijedlogu Urbanističkog plana uređenja Našica i stavljanja izvan snage Provedbenog urbanističkog plana 'Šipovac' Našice
- 26.10.2018. - Informacija o ponovnoj javnoj raspravi o prijedlogu I. Izmjena i dopuna Prostornog plana Općine Jasenovac
- 25.10.2018. - Informacija o javnoj raspravi o prijedlogu I. Izmjena i dopuna Urbanističkog plana uređenja Radne zone Kamenolom K1 (UPU8), Vinodolska općina
- 25.10.2018. - Informacija o javnoj raspravi o prijedlogu III. Izmjena i dopuna Prostornog plana uređenja Općine Erdut
- 25.10.2018. - Informacija o ponovnoj javnoj raspravi o prijedlogu Izmjena i dopuna Prostornog plana uređenja Općine Lanišće
- 23.10.2018. - Informacija o ponovnoj javnoj raspravi o prijedlogu II. Izmjena i dopuna Prostornog plana uređenja Općine Jarmina
- 23.10.2018. - Informacija o ponovnoj javnoj raspravi o prijedlogu II. Izmjena i dopuna Prostornog plana uređenja Grada Novigrada - Cittanova
- 19.10.2018. - Informacija o javnoj raspravi o prijedlogu Urbanističkog plana uređenja naselja Mošćenica (UPU-12), Grad Petrinja
- 19.10.2018. - Informacija o ponovnoj javnoj raspravi o prijedlogu V. Izmjena i dopuna Prostornog plana uređenja Općine Radoboj
- 17.10.2018. - Informacija o javnoj raspravi o prijedlogu Urbanističkog plana uređenja Petričane, Grad Zadar
- 17.10.2018. - Informacija o javnoj raspravi o prijedlogu Urbanističkog plana uređenja Turističkog područja Valle Carolina 1, Općina Svetvinčenat
- 17.10.2018. - Informacija o javnoj raspravi o prijedlogu Urbanističkog plana uređenja Turističkog područja Cetergnasi, Općina Svetvinčenat


- Priopćenja
- Kontakti
- Prenosimo
- Linkovi



**CONFERENCE**  
ENERGY EFFICIENCY IN BUILDINGS - FOR A BETTER TOMORROW

Z A G R E B  
HOTEL SHERATON  
Zagreb, Croatia, 26<sup>th</sup> - 27<sup>th</sup> September, 2018

CEI CENTRAL EUROPEAN INITIATIVE  
CEI CROATIAN PRESIDENCY 2018



**OGLASNA PLOČA**

**GRADITE LEGALNO** **SPAVAJTE MIRNO**

OPERATIVNI PROGRAM  
**Konkurentnost i kohezija**  
2014. - 2020.

Energetska obnova zgrada javnog sektora i stambenih zgrada (višestambenih zgrada i obiteljskih kuća)

IPA 2012  
Twinning light project

**eDozvola**

**Apolitika**

**IEC**  
eEnergetskiCertifikat



# Općina Vrbnik

- Početna
- O nama
- Općinsko vijeće
- Općinski načelnik
- Dokumenti
- Mjesni odbori
- Novosti
- Odluke
- Proračun
- Javna nabava
- Prostorni plan uređenja
- LAG "KVARNERSKI OTOCI"



## ~ Novosti

Datum objave: 29. Listopad 2018

[POZIV NA JAVNU RASPRAVU O PRIJEDLOGU II. IZMJENE I DOPUNE URBANISTIČKOG PLANA UREĐENJA UPU 1 VRBNIK-NA 1](#)

2018 POZIV NA JAVNU RASPRAVU UPU 1. Tekstualni dio  
2. Graficki dio

Datum objave:

[POZIV NA JAVNU RASPRAVU O PRIJEDLOGU IV. IZMJENE I DOPUNE PROSTORNOG PLANA UREĐENJA OPĆINE VRBNIK](#)

2018 POZIV NA JAVNU RASPRAVU PPUO PROSTORNO PROGRAMSKA STUDIJA LUKE VRBNIK 1. Tekstualni dio  
2. Građevinska područja naselja KARTE : 3b. Područja primjene planskih mjera 1. Koristenje i namjena

Datum objave: 23. Listopad 2018

[POZIV PODUZETNICIMA DA SE UKLJUČE U PROJEKT "RAZVOJ I POVEĆANJE PONUDE VISOKOKVALITETNIH USLUGA PBIRO-A ZA RAST I RAZVOJ MSP-OVA"](#)

Više o projektu pročitajte u nastavku: PBIRO\_Dopis  
PBIRO\_Letak PBIRO\_Poziv

Datum objave: 16. Listopad 2018

[JAVNI POZIV ZA ISTICANJE KANDIDATURA ZA ČLANOVE I ZAMJENIKE ČLANOVA SAVJETA MLADIH PGŽ](#)

Javni poziv za predlaganje kandidata

Datum objave: 11. Listopad 2018

[POZIV ZANTERESIRANIMA ZA RAD NA BICIKLISTIČKOJ UTRCI](#)

‘Poštovani, tražimo desetak ljudi za rad na rekreativnom biciklističkom maratonu ‘Krk’ n’ roll 2018’ koji se održava 13.10.2018. u Baškoj, a sama biciklistička staza prolazi kroz općinu Vrbnik. Radno mjesto je na pozicijama na stazama, a sami zadaci su usmjeravanje natjecatelja na stazama te priprema zone okrijepe za natjecatelje (rezanje banana, jabuka, priprema energetske napitaka...

## ~ Dokumenti

Datum objave: 5. Listopad 2018

Rekonstrukcija nerazvrstane ceste dionica Sv. Nedija – Grohot – Čerenec u Vrbniku

OWAJ PROJEKT SUFINANCIRAN JE SREDSTVIMA EUROPSKE UNIJE  
Europski poljoprivredni fond za ruralni razvoj

Rekonstrukcija ceste Sv. Nedija - Grohot - Čerenec



PROGRAM RURALNOG RAZVOJA 2014. - 2020.  
Udio u sufinanciranom dijelu: 85% EU, 15% RH

Europski poljoprivredni fond za ruralni razvoj. Europa ulaze u ruralna područja

Naziv projekta : Rekonstrukcija ceste dionica Sv. Nedija – Grohot – Čerenec

Sufinanciranje projekta iz EU :

Ukupna vrijednost projekta je 4.908.695,14 kn , od toga Općina Vrbnik je osigurala 71.190,00 kn a ostatak investicije u iznosu od 4.837.505,14 kn sufinancira se unutar Mjere 7 "Temeljne usluge i obnova sela u ruralnim područjima " iz programa ruralnog razvoja RH za razdoblje 2014-2020 potporom iz proračuna EU u 85% iznosu odnosno sa 4.111.879,37 kn i potporom iz proračuna RH u 15% iznosu sa 725.625,77 kn .

Opis projekta :

## Novosti

Listopad 2018

P	U	S	Č	P	S	N
1	2	3	4	5	6	7
8	9	10	11	12	13	14
15	16	17	18	19	20	21
22	23	24	25	26	27	28
29	30	31				

« Ruđ

## Upoznajte Općinu Vrbnik

- [Povijest](#)
- [Foto galerija](#)
- [Video](#)
- [Muzeji](#)
- [Istaknute ličnosti](#)
- [Manifestacije](#)
- [Udruge](#)
- [Škola i vrtić](#)
- [Naselja u Općini](#)
- [Akti](#)
- [Gospodarstvo](#)





REPUBLIKA HRVATSKA  
PRIMORSKO GORANSKA ŽUPANIJA  
OPĆINA VRBNIK

Jedinstveni upravni odjel

ZAPISNIK  
SA JAVNOG IZLAGANJA U PROSTORIJAMA OPĆINE VRBNIK  
O PRIJEDLOGU

**II. Izmjena i dopuna  
Urbanističkog plana uređenja UPU 1 Vrbnik – NA 1  
održano 7.11.2018. s početkom u 12:00**

Temeljem članka 99. Zakona o prostornom uređenju (NN 153/13 i 65/17) u tijeku javnog uvida u II. Izmjene i dopune UPU 1 Vrbnik – NA 1 Jedinstveni upravni odjel Općine Vrbnik organizirao je javno izlaganje dana 7. studenoga 2018. u prostoriji općinske vijećnice Općine Vrbnik, Trg škujica 7.

Uvodnu riječ i obrazloženje zašto se pristupilo II. Izmjenama i dopunama UPU 1 Vrbnik – NA 1 dala je pročelnica Jedinstvenog upravnog odjela Mirjana Polonijo.

Javno izlaganje radi obrazloženja rješenja, smjernica i mjera održao je odgovorni voditelj izrade Plana Tomislav Dolečki, dipl.ing.arh.

1. O prijedlogu **II. Izmjenama i dopunama Urbanističkog plana uređenja UPU 1 Vrbnik – NA 1, održano je** javno izlaganje dana 7. studenoga 2018. tijekom uvida u Općini Vrbnik koji je započeo 5.11.2018. a završiti će s danom 12.11.2018.
2. II. izmjenama i dopunama Urbanističkog plana uređenja UPU 1 Vrbnik – NA 1 pristupilo se prvenstveno radi usklađenja s PPUO Vrbnik u cilju omogućavanja realizacije planiranih zahvata na području luke za javni promet županijskog značaja Vrbnik, kojim će se povećati broj vezova, povećati funkcionalnost i sigurnost, izvršiti opremanje dodatnim pratećim sadržajima te osigurati bolju prometnu povezanost s naseljem. Rješenje se temelji na „Prostorno-programskoj studiji luke Vrbnik“ koju su izradili Urbanistički studijo Rijeka d.o.o. i MareCon d.o.o. Rijeka uz koordinaciju Županijske lučke uprave Krk.
3. Urbanistički plan uređenja UPU 1 usvojen je 2009. g. te izmijenjen i dopunjen u 2017.godini a Odluka o izradi II. Izmjena i dopuna UPU 1 donesena je 2018.godine.
4. Od javno pravnih tijela zatraženi su uvjeti i smjernice. Očitovalo se njih trinaest od ukupno šesnaest dostavljenih zahtjeva. Uvažena su dostavljena očitovanja te su ugrađena u II. Izmjene i dopune Urbanističkog plana uređenja UPU 1 Vrbnik – NA 1.
5. **II. Izmjene i dopune Urbanističkog plana uređenja UPU 1 Vrbnik – NA 1** obuhvaćaju 3,39 ha ukupno od toga 0,33 ha kopnenog područja i 3,06 ha morskog područja.

**Nakon uvodnih izlaganja započela je II. ponovna Javna rasprava**

Na raspravi je sudjelovalo 12 osoba ( u privitku popisna lista).

**Za riječ se javlja:**

1. **G. Slaven Sudac, Vrbnik, Robert Gon, Vrbnik, Josip Polonijo, Vrbnik** koji su diskutirali o rješenjima koja nisu u nadležnosti izrađivača urbanističkog plana već izrađivača „Prostorno-programske studije luke Vrbnik“ te ih se uputilo da svoje primjedbe mogu dostavi kada bude na izlaganju glavni projekt sa studijom utjecaja na okoliš.



G. Domagoj Gršković, Vrbnik konstatira da je protiv širenja parkirališnih površina.

Javna rasprava završila u 12:40

KLASA: 350-01/18-01/02  
URBROJ: 2142-07-01-18-...  
Vrbnik, 16. studenoga 2018.

Zapisničar  
Mirjana Polonijo

Odgovorni voditelj:  
Tomilsav Dolečki, dipl.ing.arh., ovl.arhitekt

Općinski načelnik:  
Dragan Zahija

