



**REPUBLIKA HRVATSKA**  
**PRIMORSKO-GORANSKA ŽUPANIJA**  
**OPĆINA VRBNIK**  
**Jedinstveni upravni odjel**

OIB:80254949848

KLASA:350-01/18-01/65

URBROJ:2142-07-01-18-34

Vrbnik, 10. prosinca 2018. godine

**IZVJEŠĆE O PROVEDENOJ JAVNOJ RASPRAVI**  
**O PRIJEDLOGU IV. IZMJENA I DOPUNA PROSTORNOG PLANA UREĐENJA**  
**OPĆINE VRBNIK**

U postupku izrade IV. izmjena i dopuna Prostornog plana uređenja Općine Vrbnik, sukladno Odluci o izradi IV. izmjena i dopuna Prostornog plana uređenja Općine Vrbnik ("Službene novine" Primorsko-goranske županije broj 21/18 i 37/18) provedena je u razdoblju od 5. studenog do 4. prosinca 2018. godine javna rasprava o Prijedlogu Plana.

Javna rasprava je objavljena u:

- "Novom listu" - 28.10.2018. godine,
- internet stranici Ministarstva graditeljstva i prostornoga uređenja ([www.mgipu.hr](http://www.mgipu.hr)) - 30.10.2018. godine,
- internet stranici Općine Vrbnik ([www.opcina-vrbnik.hr](http://www.opcina-vrbnik.hr)) - 30.10.2018. godine.

Posebna obavijest o javnoj raspravi dostavljena je javnopravnim tijelima određenim posebnim propisima koja su dala ili trebala dati zahtjeve za izradu prostornog plana:

- Ministarstvo kulture, Uprava za zaštitu kulturne baštine, Konzervatorski odjel u Rijeci, Užarska 26, 51000 Rijeka;
- Ministarstvo unutarnjih poslova Republike Hrvatske, Policijska uprava Primorsko-goranska Rijeka, Sektor upravnih, inspekcijskih i poslova civilne zaštite, Trg žrtava fašizma 3, 51000 Rijeka;
- Ministarstvo mora, prometa i infrastrukture, Uprava za sigurnost plovidbe i zaštitu mora, Lučka kapetanija Rijeka - ispostava Šilo, Lokvišća 1, 51515 Šilo;
- Primorsko-goranska županija, Upravni odjel za graditeljstvo i zaštitu okoliša, Ispostava Krk, Trg bana J. Jelačića 3, 51500 Krk;
- Javna ustanova Zavod za prostorno uređenje Primorsko-goranske županije, Splitska 2/II, 51000 Rijeka;
- Primorsko-goranska županija, Upravni odjel za pomorstvo, promet i veze, Slogin kula 10, 51000 Rijeka;
- Hrvatske vode, Vodnogospodarski odjel za slivove sjevernog Jadrana, Đure Šporera 3, 51000 Rijeka;
- Hrvatske vode, VGI za mali sliv u sustavu VGO Rijeka „Kvarnersko primorje i otoci“, Vedrijeva 6, 51000 Rijeka;
- HEP - ODS d.o.o., DP Elektroprimorje Rijeka, Pogon Krk, Braće Juras 11, 51500 Krk;
- HEP – Prijenos d.o.o., PP Opatija, Maršala Tita 166, 51410 Opatija;
- Ponikve eko otok Krk d.o.o., Vršanska 14, 51500 Krk;
- Ponikve voda d.o.o., Vršanska 14, 51500 Krk;
- HAKOM - Hrvatska regulatorna agencija za mrežne djelatnosti, Ulica Roberta Frangeša Mihanovića 9, 10110 Zagreb;
- Hrvatska pošta d.d., Poštansko središte Rijeka, Korzo 13, 51000 Rijeka;

- HT – Hrvatske telekomunikacije d.d., Regija zapad, Ciottina 17a, 51000 Rijeka;
- Hrvatske ceste d.o.o., Sektor za održavanje, Ispostava Rijeka, Nikole Tesle 9/IX, 51000 Rijeka;
- Županijska uprava za ceste Primorsko-goranske županije, Nikole Tesle 9/IX, 51000 Rijeka;
- Ministarstvo zaštite okoliša i prirode, Uprava za zaštitu prirode, Radnička cesta 80, 10000 Zagreb;
- Hrvatska agencija za okoliš, Radnička cesta 80/7, 10000 Zagreb;
- Ured državne uprave u Primorsko-goranskoj županiji, Služba za gospodarstvo – Odsjek za poljoprivredu, šumarstvo, rudarstvo i vodoprivredu, Riva 10, 51000 Rijeka;
- Ministarstvo državne imovine, I. Dežmana 10, 10000 Zagreb;
- Ministarstvo poljoprivrede, Uprava vodnog gospodarstva, Ulica grada Vukovara 220, 10000 Zagreb;
- Ministarstvo poljoprivrede, Uprava šumarstva, lovstva i drvne industrije, Trg kralja P. Krešimira IV/1, 10000 Zagreb;
- Ministarstvo poljoprivrede, Agencija za poljoprivredno zemljište, Ulica grada Vukovara 220, 10000 Zagreb;
- Hrvatske šume – Uprava šuma Senj, N. Suzana 27, 53270 Senj;
- Hrvatske šume – Šumarija Krk, Plavnička bb, 51500 Krk;
- Državna uprava za zaštitu i spašavanje, Područni ured Rijeka, Riva 10, 51000 Rijeka;
- Županijska lučka uprava Krk, Trg bana Josipa Jelačića 5, 51500 Krk;
- Grad Krk, Trg bana J. Jelačića 2, 51500 Krk;
- Općina Baška, Palada 88, 51523 Baška;
- Općina Punat, Novi put 2, 51521 Punat;
- Općina Dobrinj, Dobrinj 103, 51514 Dobrinj;
- Grad Crikvenica, Kralja Tomislava 85, 51260 Crikvenica;
- Grad Novi Vinodolski, Trg Vinodolskog zakona 1, 51250 Novi Vinodolski;
- Mjesni odbor Vrbnk.

Za vrijeme trajanja javne rasprave održano je 7.11.2018. godine javno izlaganje Prijedloga Plana.

Na javnom izlaganju Prijedloga Plana nazočnima je odgovoreno na izrečene primjedbe, prijedloge i zahtjeve, a što je i navedeno u zapisniku.

Za vrijeme trajanja javne rasprave zaprimljena su pismena očitovanja javnopravnih tijela:

- MINISTARSTVO UNUTANJIH POSLOVA, Policijska uprava Primorsko-goranska, Sektor upravnih i inspeksijskih poslova (KLASA: 350-01/18-01/65, URBROJ: 2142-07-03-18-27, datum: 9.11.2018.);
- OPĆINA VRBNIK (KLASA: 350-01/18-01/65, URBROJ: 2142-07-01-18-25, datum: 9.11.2018.);
- OPĆINA VRBNIK (KLASA: 350-01/18-01/02, URBROJ: 2142-07-03-18-23, datum: 9.11.2018.);
- HEP – ODS d.o.o., ELEKTROPRIMORJE Rijeka (KLASA: 350-01/18-01/65, URBROJ: 2142-07-03-18-29, datum: 23.11.2018.);
- HRVATSKE VODE, VGO za slivove sjevernog Jadrana (KLASA: 350-01/18-01/65, URBROJ: 2142-07-03-18-32, datum: 6.12.2018.);
- MINISTARSTVO DRŽAVNE IMOVINE (KLASA: 350-01/18-01/65, URBROJ: 2142-07-03-18-33, datum: 22.8.2017.).

U knjigu primjedbi nije bilo upisa.

Ukupno su 6 podnositelja dostavila 14 primjedbi, od kojih je:

- prihvaćene su 3 primjedbe (21,4%)
- nije prihvaćeno 9 primjedbi (64,2%)
- nema primjedbi – 2 primjedbe (14,4%).

Sastavni dio Izvješća o javnoj raspravi je tablica koja sadrži:

- popis sudionika u javnoj raspravi čija su mišljenja, prijedlozi i primjedbe na prijedlog prostornog plana prihvaćeni,

- mišljenja, prijedloge i primjedbe sudionika u javnoj raspravi koji nisu prihvaćeni s razlozima neprihvatanja
- popis sudionika u javnoj raspravi koji nisu imali primjedbi.

Stručni izrađivač Plana je u suradnji s Jedinimstvenim upravnim odjelom Općine Vrbnik obradio mišljenja, primjedbe i prijedloge iznesene u javnoj raspravi te pripremio Izvješće o javnoj raspravi i dostavio ga Općinskom načelniku zajedno s Nacrtom konačnog prijedloga IV. izmjena i dopuna Prostornog plana uređenja Općine Vrbnik, radi utvrđivanja Konačnog prijedloga IV. izmjena i dopuna Prostornog plana uređenja Općine Vrbnik i pribavljanja mišljenja Javne ustanove Zavoda za prostorno uređenje Primorsko-goranske županije i suglasnosti Ministarstva graditeljstva i prostornog uređenja.

Odgovorna osoba za provođenje javne rasprave:  
Pročelnica Jedinimstvenog upravnog odjela Općine Vrbnik:  
Mirjana Polonijo

Prilozi:

- obavijest o izradi Plana – [www.opcina-vrbnik.hr](http://www.opcina-vrbnik.hr) – 9.7.2018.
- obavijest o izradi Plana - [www.mgipu.hr](http://www.mgipu.hr) – 9.7.2018.
- Zaključak o utvrđivanju Prijedloga Plana – 22.10.2018.
- objava javne rasprave u „Novom listu“ – 28.10.2018.
- objava javne rasprave na [www.mgipu.hr](http://www.mgipu.hr) – 30.10.2018.
- objava javne rasprave na [www.opcina-vrbnik.hr](http://www.opcina-vrbnik.hr) – 30.10.2018.
- zapisnik s javne rasprave
- popis prisutnih na javnoj raspravi
- odgovori na primjedbe iz javne rasprave



# Općina Vrbnik

Početna O nama Općinsko vijeće Općinski načelnik Dokumenti Mjesni odbori Novosti Odluke

Proračun Javna nabava Prostorni plan uređenja LAG "KVARNERSKI OTOCI"



## ~ Novosti

Datum objave: 9. Srpanj 2018

[OBAVIJEST O IZRADI II. IZMJENA I DOPUNA UPU 1 VRBNIK NA 1](#)

Odluka o izradi II. izmjena i dopuna UPU -1 Vrbnik NA 1

Datum objave:

[OBAVIJEST O IZRADI IV.IZMJENE I DOPUNE PPU OPĆINE VRBNIK](#)

Odluka o izradi IV.izmjene i dopune PPU OV

Datum objave: 27. Lipanj 2018

[Provedba projekta „Opremanje znanstvenog laboratorija za početno izučavanje osobina tla u Staroj Sušici“](#)

Centar za poljoprivredu i ruralni razvoj Primorsko-goranske županije u 2018. godini planira provedbu projekta „Opremanje znanstvenog laboratorija za početno izučavanje osobina tla u Staroj Sušici“ u suradnji sa Općinama i Gradovima osnivačima i pridruženim članovima Centra. Kroz navedeni projekt opremio bi se znanstveni laboratorij u kojem bi se odrađivale osnovne analize tla kao što su:...

Datum objave: 15. Lipanj 2018

[NATJEČAJ APPRRR](#)

Agencija za plaćanja u poljoprivredi, ribarstvu i ruralnom razvoju početkom travnja je objavila Natječaj za provedbu podmjere 17.1. Osiguranje usjeva, životinja i biljaka iz Programa ruralnog razvoja Republike Hrvatske za razdoblje 2014. – 2020. Na natječaj se mogu javiti fizičke i pravne osobe upisane u Upisnik poljoprivrednika, a maksimalni iznos godišnje potpore po korisniku je...

Datum objave: 14. Lipanj 2018

[OBAVIJEST](#)

Vrbnik, ulice: Jupojica i Šipun bit će bez vode 15.06.2018g. u periodu od 08:30 do 14:30 sati zbog radova na cjevovodu.

Datum objave: 12. Lipanj 2018

[OBAVIJEST I](#)

Vrbnik, 13.06.2018 bez vode će biti ulica Mate Dvorničića od 08:30 – 14:00 zbog radova na cjevovodu.

## ~ Dokumenti

Datum objave: 9. Srpanj 2018

[Odluka o izradi II. izmjena i dopuna UPU -1 Vrbnik NA 1](#)

Datum objave:

[Odluka o izradi IV.izmjene i dopune PPU OV](#)

Datum objave: 22. Svibanj 2018

Zakonom o poljoprivrednom zemljištu propisana je obveza praćenja stanja poljoprivrednog zemljišta kroz ispitivanje plodnosti tla koje se provodi u ovlaštenim laboratorijima. Hrvatski centar za poljoprivredu, hranu i selu uz to što je ovlašten za ispitivanje plodnosti tla ima i status referentnog laboratorija te je zadužen za kontrolu provedbe kako na terenu tako i u laboratorijima.

U privitku se nalazi i kraći Uputnik i Zahtjev u vezi ispitivanja plodnosti tla kojeg je potrebno popuniti od strane poljoprivrednih proizvođača (posjednika državnog poljoprivrednog zemljišta) i dostaviti u Hrvatski centar za poljoprivredu, hranu i selo putem e-mail-a: [zzt@hpcphs.hr](mailto:zzt@hpcphs.hr) ili poštom na adresu Vinkovačka cesta 63c, Osijek (Zavod za tlo).

[ISPITIVANJE PLODNOSTI TLA](#)

Datum objave: 9. Svibanj 2018

[PROCJENA RIZIKA – VRBNIK](#)

Datum objave: 12. Veljača 2018

POTPISAN UGOVOR ZA FINANCIRANJE NERAZVRSTANE CESTE (OPERACIJA 7.2.2.)

Danas su načelnici i gradonačelnici 212 jedinica lokalne samouprave u Zagrebu potpisali ugovore kojima će se sa 647.021.632,44 kuna kroz Program ruralnog razvoja RH financirati projekti izgradnje i obnove lokalnih cesta, kolnika, oborinskih odvodnje, javne rasvjete te prometne signalizacije.

Riječ je o mjeri 7.2.2. Ulaganja u gradnje nerazvrstanih cesta, a namijenjena su gradnji novih, odnosno rekonstrukciji postojećih nerazvrstanih cesta u naseljima s najviše 5.000 stanovnika. Ugovore je s predstavnicima jedinica lokalne samouprave potpisala ravnateljica Agencije za plaćanja u poljoprivredi, ribarstvu i ruralnom razvoju Matilda Copic, a potpisivanju ugovora prisustvovali su ministar poljoprivrede Tomislav Tolušić te ministar mora, prometa i infrastrukture Oleg Butković.

## Novosti

Srpanj 2018

P	U	S	Č	P	S	N
						1
2	3	4	5	6	7	8
<a href="#">9</a>	10	11	12	13	14	15
16	17	18	19	20	21	22
23	24	25	26	27	28	29
30	31					

[« Lip](#)

## Upoznajte Općinu Vrbnik

[Povijest](#)  
[Foto galerija](#)  
[Video](#)  
[Muzeji](#)  
[Istaknute ličnosti](#)  
[Manifestacije](#)  
[Udruge](#)  
[Škola i vrtić](#)  
[Naselja u Općini](#)  
[Akti](#)  
[Gospodarstvo](#)

Propisi iz područja prostornog uređenja na snazi

Dokumenti iz područja prostornog uređenja

Prostorni planovi državne razine

Dokumenti i propisi u izradi

Prostorni planovi u izradi

Pravilnik o prostornim planovima

Korisni linkovi

## Primorsko-goranska županija

- [09.07.2018. - Izrada IV. Izmjena i dopuna Prostornog plana uređenja Općine Vrbnik](#)
- [09.07.2018. - Izrada II. Izmjena i dopuna Urbanističkog plana uređenja UPU 1 Vrbnik - NA 1, Općina Vrbnik](#)
- [06.07.2018. - Izrada Izmjena i dopuna Urbanističkog plana uređenja naselja Opatija](#)
- [26.06.2018. - Izrada Izmjene i dopune Urbanističkog plana uređenja 23 Poslovne zone Rupa, Općina Matulji](#)
- [20.06.2018. - Izrada IV. Izmjena i dopuna Prostornog plana uređenja Grada Krka, IV. Izmjena i dopuna Urbanističkog plana uređenja UPU 1-Krk i provođenju postupka stavljanja izvan snage Detaljnog plana uređenja »Galija« u Gradu Krku](#)
- [27.03.2018. - Izrada V. Izmjena i dopuna Prostornog plana uređenja Grada Vrbovskog](#)
- [27.03.2018. - Izrada Izmjena i dopuna Urbanističkog plana uređenja UPU 1 - UPU naselja Vrbovsko](#)
- [27.03.2018. - Izrada Izmjena i dopuna Urbanističkog plana uređenja UPU 6 - gospodarske zone poslovne namjene K1 - Vrbovsko](#)
- [23.03.2018. - Izrada Urbanističkog plana uređenja Dramaljsko Selce, Manestri \(dio NA3<sub>3</sub>\), Grad Crikvenica](#)
- [20.03.2018. - Izrada Izmjena i dopuna Detaljnog plana uređenja područja Potok, Grad Rijeka](#)
- [27.12.2017. - Izrada Urbanističkog plana uređenja sportsko-rekreacijskog centra \(motokros staza i streljana\) u Barbatu \(R6-1\) \(UPU 41\)](#)
- [14.11.2017. - Izrada II. Izmjena i dopuna Prostornog plana uređenja Općine Mrkopalj](#)
- [27.10.2017. - Izrada Izmjena i dopuna Detaljnog plana uređenja dijela područja Radićeve ulice u gradu Krku](#)
- [27.10.2017. - Izrada III. Izmjena i dopuna Urbanističkog plana uređenja UPU 1-Krk i provođenje postupka stavljanja izvan snage Detaljnog plana uređenja dijela poslovne "Zone 29" na predjelu Sv. Petar u gradu Krku](#)
- [09.10.2017. - Izrada IV. Izmjena i dopuna Prostornog plana uređenja Općine Baška](#)
- [02.10.2017. - Izrada Urbanističkog plana uređenja dijela područja Krnjevo, Grad Rijeka](#)
- [10.08.2017. - Provođenje postupka stavljanja izvan snage Detaljnog plana uređenja "Zona 26" u Gradu Krku](#)
- [08.08.2017. - Izrada Izmjena Urbanističkog plana uređenja 43 - Poslovna zona Mišnjak, Grad Rab](#)
- [15.05.2017. - Izrada Urbanističkog plana uređenja UPU 6 za dio građevinskog područja naselja Kastav, oznake Ni-2c-Klesarija, Grad Kastav](#)
- [05.05.2017. - Izrada Urbanističkog plana uređenja turističkog naselja „Uvala Melska“ \(UPU 4\), Općina Vrbnik](#)
- [02.05.2017. - Izrada IV. Izmjena i dopuna Prostornog plana uređenja Grada Kraljevice](#)
- [02.05.2017. - Izrada Urbanističkog plana uređenja UPU 2-1 Kraljevica-Podbanj, Grad Kraljevica](#)
- [02.05.2017. - Izrada Urbanističkog plana uređenja UPU 2-2 Kraljevica-Podbanj, Grad Kraljevica](#)
- [02.05.2017. - Izrada Urbanističkog plana uređenja UPU K3 - Kraljevica: poslovna zona Lukićevo, Grad Kraljevica](#)



**REPUBLIKA HRVATSKA**  
**PRIMORSKO GORANSKA ŽUPANIJA**  
**OPĆINA VRBNIK**  
**Općinski načelnik**

KLASA:350-01/18-01/65  
URBROJ: 2142-07-01-18-22  
Vrbnik, 22. listopada 2018.

Na temelju članka 95. Zakona o prostornom uređenju ("Narodne novine", broj 153/13, i 65/17) i članka 59. Statuta Općine Vrbnik („Službene novine Primorsko-goranske županije“, broj 31/09, 33/09, 15/13, 25/13 i 2/18) Općinski načelnik dana 22.listopada 2018. godine, donio je

**Z a k l j u č a k**

1. Utvrđuje se **PRIJEDLOG IV. IZMJENA I DOPUNA PROSTORNOG PLANA UREĐENJA OPĆINE VRBNIK ZA JAVNU RASPRAVU.**
2. Prijedlog za javnu raspravu sadrži: tekstualni dio  
Grafički dio  
Obrazloženje  
Sažetak za javnost
3. Zadužuje se Jedinствени upravni odjel Općine Vrbnik za provođenje javne rasprave o Prijedlogu iz točke 2. ovog zaključka.

Općinski načelnik je nakon izvršenog uvida utvrdio Prijedlog IV. Izmjena i dopuna Prostornog plana uređenja Općine Vrbnik za javnu raspravu koji sadrži tekstualni, grafički dio, obrazloženje i sažetak za javnost.



Općinski načelnik  
Dragan Zahija

REPUBLIKA HRVATSKA  
PRIMORSKO-GORANSKA ŽUPANIJA  
OPĆINA VRBNIK  
Jedinstveni upravni odjel

KLASA:350-01/18-01/65  
URBROJ: 2142-07-01-18-21  
Vrbnik, 22. listopada 2018.

Na temelju članka 97. Zakona o prostornom uređenju («Narodne novine», br. 153/13 i 65/17) Jedinstveni upravni odjel dostavlja Vam

**POZIV**  
NA JAVNU RASPRAVU O PRIJEDLOGU  
IV. IZMJENA I DOPUNA PROSTORNOG PLANA UREĐENJA OPĆINE VRBNIK

1. Javna rasprava o Prijedlogu IV. Izmjena i dopuna Prostornog plana uređenja Općine Vrbnik započinje 5. studenog i završava 4. prosinca 2018. godine.
2. Javni uvid u Prijedlog IV. Izmjena i dopuna Prostornog plana uređenja Općine Vrbnik za vrijeme trajanja javne rasprave svi zainteresirani mogu obaviti u prostorijama Općine Vrbnik, Trg Škujica 7 u Vrbniku i to radnim danom od 8,00 do 14,00 sati.
3. Tijekom trajanja javnog uvida javno izlaganje o Prijedlogu plana održat će se dana 7. studenog 2018. godine (srijeda) u 11 sati u prostorijama Općine Vrbnik.
4. Pisana očitovanja, primjedbe i prijedlozi mogu se dostaviti pisanim putem, na adresu Jedinstveni upravni odjel Općine Vrbnik, 51516 Vrbnik, Trg Škujica 7 ili se upisuju u knjigu primjedbi koja će biti izložena u prostorijama Općine Vrbnik, zaključno s 4. prosincem 2018. godine s napomenom »ZA JAVNU RASPRAVU O PRIJEDLOGU IV. IZMJENA I DOPUNA PROSTORNOG PLANA UREĐENJA OPĆINE VRBNIK«.

Pročelnica  
Mirjana Polonijo



**Dostaviti**

- prema dostavnoj listi u privitku

**Dostavna lista:**

- *Ministarstvo kulture Republike Hrvatske, Uprava za zaštitu kulturne baštine, Konzervatorski odjel u Rijeci, Užarska 26, 51000 Rijeka*
- *Ministarstvo unutarnjih poslova Republike Hrvatske, Policijska uprava Primorsko-goranska Rijeka, Sektor upravnih i inspekcijskih poslova, Trg žrtava fašizma 3, 51000 Rijeka*
- *Ministarstvo mora, prometa i infrastrukture, Uprava sigurnosti plovidbe, Lučka kapetanija Rijeka- ispostava Šilo, Lokvišća 1, 51515 Šilo*
- *Primorsko-goranska županija, Upravni odjel za graditeljstvo i zaštitu okoliša, Ispostava Krk, Trg bana Josipa Jelačića 3, 51500 Krk*
- *Javna ustanova Zavod za prostorno uređenje Primorsko-goranske županije, Splitska 2/II, Rijeka*
- *Primorsko-goranska županija, Upravni odjel za pomorstvo, promet i veze, Slogin kula 10, 51000 Rijeka*
- *Hrvatske vode, Vodnogospodarski odjel za slivove sjevernog Jadrana, Đure Šporera 3, 51000 Rijeka, VGI za mali sliv u sustavu VGO Rijeka „Kvarnersko primorje i otoci“, Verdieva 6, 51000 Rijeka*
- *HEP operator distribucijskog sustava d.o.o., DP Elektroprimorje Rijeka – Pogon Krk, Braće Juras 11, 51500 Krk*
- *HEP - Prijenos d.o.o., Prijenosno područje Opatija, Maršala Tita 166, 51410 Opatija*
- *Ponikve eko otok Krk d.o.o., Vršanska 14, 51500 Krk*
- *Ponikve voda d.o.o., Vršanska 14, 51500 Krk*
- *Hrvatska agencija za telekomunikacije Nikole Jurišića 13, 10000 Zagreb*
- *HRVATSKA POŠTA d.d. - POŠTANSKO SREDIŠTE RIJEKA, Korzo 13, 51000 RIJEKA*
- *HT - HRVATSKE TELEKOMUNIKACIJE d.d. - REGIJA ZAPAD, Ciottina 17 a, 51000 RIJEKA*
- *Hrvatske ceste d.o.o., Sektor za održavanje, Ispostava Rijeka, N. Tesle 9, 51000 Rijeka*
- *Županijska uprava za ceste Primorsko-goranske županije, Nikole Tesle 9, 51000 Rijeka*
- *Ministarstvo zaštite okoliša i prirode – Uprava za zaštitu prirode, Republike Austrije 14, 10000 Zagreb*
- *Hrvatska agencija za okoliš, Radnička cesta 80/7, 10000 Zagreb*
- *Ured državne uprave u PGŽ Služba za gospodarstvo – Odsjek za poljoprivredu, šumarstvo, rudarstvo i vodoprivredu, Riva 10 Rijeka*
- *Ministarstvo državne imovine, Ulica Ivana Dežmana 10, 10000 Zagreb*



- *Ministarstvo poljoprivrede – Uprava vodnog gospodarstva, Ulica grada Vukovara 220, Zagreb*

- *Uprava šumarstva, lovstva i drvne industrije, Trg kralja P. Krešimira IV br.1, Zagreb*

- *Agencija za poljoprivredno zemljište*

- *Hrvatske šume - Uprava šuma Senj, Nikole Suzana 27, 53270 Senj - Šumarija Krk, Plavnička bb*

- **DUZS**

**Područni ured za zaštitu i spašavanje Rijeka, Riva 10, 51000 Rijeka**

- **Hrvatska regulatorna agencija za mrežne djelatnosti, Ulica Roberta Frangeša Mihanovića 9  
10110 Zagreb,**

- **ŽUPANIJSKA LUČKA UPRAVA KRK Trg bana Josipa Jelačića 5 51500 Krk, Hrvatska,  
Telefon: +385 51 220 165 Faks: +385 51 880 072 e-mail: [info@zluk.hr](mailto:info@zluk.hr)  
web: [www.zluk.hr](http://www.zluk.hr)**

- *te ostali sudionici koji će sudjelovati u izradi Izmjena i dopuna Plana:*

- *Grad Krk, Trg bana J. Jelačića 2, 51500 LKrk*

- *Općina Baška, Palada 88, 51523 Baška*

- *Općina Punat, Novi put 2, 51521 Punat*

- *Općina Dobrinj, Dobrinj 103, 51514 Dobrinj*

- *Općina vezane uz akvatorij – Grad Crikvenica, Kralja Tomislava 85, 51260 Crikvenica i Grad Novi Vinodolski, Trg Vinodolskog zakona 1, 51250 Novi Vinodolski*

- *arhiva*

REPUBLIKA HRVATSKA  
PRIMORSKO-GORANSKA ŽUPANIJA  
OPĆINA VRBNIK  
Jedinstveni upravni odjel

KLASA:350-01/18-01/65  
URBROJ: 2142-07-01-18-21  
Vrbnik, 22. listopada 2018.

Na temelju članka 96. Zakona o prostornom uređenju  
(»Narodne novine«, br. 153/13 i 65/17) Jedinstveni  
upravni odjel

### **POZIVA**

#### **NA JAVNU RASPRAVU O PRIJEDLOGU IV. IZMJENA I DOPUNA PROSTORNOG PLANA UREĐENJA OPĆINE VRBNIK**

1. Javna rasprava o Prijedlogu IV. Izmjena i dopuna Prostornog plana uređenja Općine Vrbnik započinje 5. studenog i završava 4. prosinca 2018. godine.
2. Javni uvid u Prijedlog IV. Izmjena i dopuna Prostornog plana uređenja Općine Vrbnik za vrijeme trajanja javne rasprave svi zainteresirani mogu obaviti u prostorijama Općine Vrbnik, Trg Škujica 7 u Vrbniku i to radnim danom od 8,00 do 14,00 sati.
3. Tijekom trajanja javnog uvida javno izlaganje o Prijedlogu plana održat će se dana 7. studenog 2018. godine (srijeda) u 11 sati u prostorijama Općine Vrbnik.
4. Pisana očitovanja, primjedbe i prijedlozi mogu se dostaviti pisanim putem, na adresu Jedinstveni upravni odjel Općine Vrbnik, 51516 Vrbnik, Trg Škujica 7 ili se upisuju u knjigu primjedbi koja će biti izložena u prostorijama Općine Vrbnik, zaključno s 4. prosincem 2018. godine s napomenom »ZA JAVNU RASPRAVU O PRIJEDLOGU IV. IZMJENA I DOPUNA PROSTORNOG PLANA UREĐENJA OPĆINE VRBNIK«.

Pročelnica  
Mirjana Polonijo, v. r.

NOVI LIST 28.10.2018.



NASLOVNICA

NOVOSTI I NAJAVE

O NAMA

GRADITELJSTVO

PROSTORNO UREĐENJE

Prostorni planovi

Informacije o planovima u izradi

Izvješća o javnim raspravama

Prostorni planovi uređenja gradova i općina

Prostorni planovi županija

Radna zajednica Alpe-Jadran

Download instalacije Pravidnika za izradu prostornih planova

Sufinanciranje izrade prostornih planova jedinica lokalne ili područne (regionalne) samouprave za 2018. godinu

Propisi iz područja prostornog uređenja

Strategija prostornog uređenja Republike Hrvatske

Program prostornog uređenja Republike Hrvatske

Strategija prostornog razvoja Republike Hrvatske

Suglasnosti za obavljanje stručnih poslova prostornog uređenja

Strane osobe koje obavljaju djelatnost prostornog uređenja i gradnje u Republici Hrvatskoj

Preporuka za izradu jedinstvenog opisa zahvata u prostoru za centre za gospodarenje otpadom i eksploatacijska polja čvrstih mineralnih sirovina

Međunarodna suradnja

Program URBACT

Program ESPON

UN HABITAT

Aktivnosti

ENERGETSKA UČINKOVITOST

EUROPSKI STRUKTURNI I INVESTICIJSKI FONDOVI

KOMUNALNO GOSPODARSTVO

STANOVANJE

PROCJENA VRIJEDNOSTI NEKRETNINA

GRAĐEVINSKA INSPEKCIJA

SANACIJA POPLAVLJENIH PODRUČJA

PROPISI

SAVJETOVANJE S JAVNOŠĆU

PUBLIKACIJE, PROGRAMI I STRATEGIJE

JAVNA NABAVA

PRISTUP INFORMACIJAMA

ZAPOŠLJAVANJE U DRŽAVNOJ SLUŽBI

STRUČNO OSPOSOBLJAVANJE BEZ ZASNIVANJA RADNOG ODNOSA

SLUŽBENI OBKRSCI

JAVNI POZIVI

NAJČEŠĆA PITANJA I ODGOVORI

UPUTE, OBJAŠNENJA I MIŠLJENJA

PROSTORNO UREĐENJE ▶ Prostorni planovi ▶ Informacije o planovima u izradi ▶ Informacije o javnim raspravama ▶

## Informacije o javnim raspravama



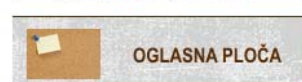

Temeljem odredbi Zakona o prostornom uređenju („Narodne novine”, broj 153/13., 65/17.), nositelj izrade prostornih planova dužan je objaviti informaciju o javnoj raspravi o prijedlogu prostornog plana i na mrežnim stranicama Ministarstva graditeljstva i prostornoga uređenja.

Obavijest o javnoj raspravi mora sadržavati: mjesto, datum početka i trajanje javnog uvida u prijedlog prostornog plana, mjesto i datum jednog ili više javnih izlaganja, poziv zainteresiranim osobama za sudjelovanje u javnoj raspravi te rok u kojem se nositelju izrade dostavljaju pisana mišljenja, prijedlozi i primjedbe na prijedlog prostornog plana. Dostavlja se najmanje osam dana prije početka javne rasprave na adresu elektroničke pošte: [web@mgjpu.hr](mailto:web@mgjpu.hr)

Informacije o javnim raspravama:

- ▶ 30.10.2018. - Informacija o javnoj raspravi o prijedlogu Urbanističkog plana uređenja sportsko-rekreativne zone-Orešje, Grad Sveta Nedelja
- ▶ 30.10.2018. - Informacija o javnoj raspravi o prijedlogu Urbanističkog plana uređenja 7 - zona poslovne namjene u naselju Rakitje, Grad Sveta Nedelja
- ▶ 30.10.2018. - Informacija o javnoj raspravi o prijedlogu Urbanističkog plana uređenja 9 - zona gospodarske namjene u naselju Rakitje, Grad Sveta Nedelja
- ▶ 30.10.2018. - Informacija o javnoj raspravi o prijedlogu Urbanističkog plana uređenja sportsko-rekreativne zone - Rakitje, Grad Sveta Nedelja
- ▶ 30.10.2018. - Informacija o javnoj raspravi o prijedlogu Urbanističkog plana uređenja sportsko-rekreativne zone Kerestinec sjever, Grad Sveta Nedelja
- ▶ 30.10.2018. - Informacija o javnoj raspravi o prijedlogu Urbanističkog plana uređenja kompleksa uz dvorac Erdody u Kerestincu, Grad Sveta Nedelja
- ▶ 30.10.2018. - Informacija o javnoj raspravi o prijedlogu IV. Izmjena i dopuna Prostornog plana uređenja Općine Vrbnik
- ▶ 30.10.2018. - Informacija o javnoj raspravi o prijedlogu II. Izmjena i dopuna Urbanističkog plana uređenja UPU 1 Vrbnik - NA
- ▶ 29.10.2018. - Informacija o ponovnoj javnoj raspravi o prijedlogu VI. Izmjena i dopuna Prostornog plana uređenja Općine Rugvica
- ▶ 29.10.2018. - Informacija o javnoj raspravi o prijedlogu III. Izmjena i dopuna Prostornog plana Sisačko-moslavačke županije
- ▶ 29.10.2018. - Informacija o javnoj raspravi o prijedlogu IV. Izmjena i dopuna Prostornog plana uređenja Općine Ravna Gora
- ▶ 29.10.2018. - Informacija o javnoj raspravi o prijedlogu Urbanističkog plana uređenja novog groblja Stupnik, Općina Stupnik
- ▶ 29.10.2018. - Informacija o javnoj raspravi o prijedlogu Urbanističkog plana uređenja zone mješovite namjene 'Ciglana Cerovlje' i provođenju postupka stavljanja izvan snage Detaljnog plana uređenja zone poslovne namjene Cerovlje
- ▶ 29.10.2018. - Informacija o javnoj raspravi o prijedlogu Urbanističkog plana uređenja zone proizvodne namjene 'Ciglana Borut', Općina Cerovlje
- ▶ 26.10.2018. - Informacija o javnoj raspravi o prijedlogu Urbanističkog plana uređenja Našica i stavljanja izvan snage Provedbenog urbanističkog plana 'Šipovac' Našice
- ▶ 26.10.2018. - Informacija o ponovnoj javnoj raspravi o prijedlogu I. Izmjena i dopuna Prostornog plana Općine Jasenovac
- ▶ 25.10.2018. - Informacija o javnoj raspravi o prijedlogu I. Izmjena i dopuna Urbanističkog plana uređenja Radne zone Kamenolom K1 (UPU8), Vinodolska općina
- ▶ 25.10.2018. - Informacija o javnoj raspravi o prijedlogu III. Izmjena i dopuna Prostornog plana uređenja Općine Erdut
- ▶ 25.10.2018. - Informacija o ponovnoj javnoj raspravi o prijedlogu Izmjena i dopuna Prostornog plana uređenja Općine Lanišće
- ▶ 23.10.2018. - Informacija o ponovnoj javnoj raspravi o prijedlogu II. Izmjena i dopuna Prostornog plana uređenja Općine Jarmina
- ▶ 23.10.2018. - Informacija o ponovnoj javnoj raspravi o prijedlogu II. Izmjena i dopuna Prostornog plana uređenja Grada Novigrada - Citanova
- ▶ 19.10.2018. - Informacija o javnoj raspravi o prijedlogu Urbanističkog plana uređenja naselja Mošćenica (UPU-12), Grad Petrinja
- ▶ 19.10.2018. - Informacija o ponovnoj javnoj raspravi o prijedlogu V. Izmjena i dopuna Prostornog plana uređenja Općine Radoboj
- ▶ 17.10.2018. - Informacija o javnoj raspravi o prijedlogu Urbanističkog plana uređenja Petrcane, Grad Zadar
- ▶ 17.10.2018. - Informacija o javnoj raspravi o prijedlogu Urbanističkog plana uređenja Turističkog područja Valle Carolina 1, Općina Svetvinčenat
- ▶ 17.10.2018. - Informacija o javnoj raspravi o prijedlogu Urbanističkog plana uređenja Turističkog područja Cetergnasi, Općina Svetvinčenat

- 📄 Priopćenja
- 📞 Kontakti
- 📄 Prenosimo
- 📄 Linkovi





## ~ Novosti

Datum objave: 29. Listopad 2018

[POZIV NA JAVNU RASPRAVU O PRIJEDLOGU II. IZMJENE I DOPUNE URBANISTIČKOG PLANA UREĐENJA UPU 1 VRBNIK-NA.1](#)

2018 POZIV NA JAVNU RASPRAVU UPU 1. Tekstualni dio  
2. Grafički dio

Datum objave:

[POZIV NA JAVNU RASPRAVU O PRIJEDLOGU IV. IZMJENE I DOPUNE PROSTORNOG PLANA UREĐENJA OPĆINE VRBNIK](#)

2018 POZIV NA JAVNU RASPRAVU PPUO PROSTORNO PROGRAMSKA STUDIJA LUKE VRBNIK 1. Tekstualni dio  
2. Građevinska područja naselja KARTE : 3b. Područja primjene planskih mjera 1. Koristenje i namjena

Datum objave: 23. Listopad 2018

[POZIV PODUZETNICIMA DA SE UKLJUČE U PROJEKT "RAZVOJ I POVEĆANJE PONUDE VISOKOKVALITETNIH USLUGA PBIRO-A ZA RAST I RAZVOJ MSP-OVA"](#)

Više o projektu pročitajte u nastavku: PBIRO\_Dopis  
PBIRO\_Letak PBIRO\_Poziv

Datum objave: 16. Listopad 2018

[JAVNI POZIV ZA ISTICANJE KANDIDATURA ZA ČLANOVE I ZAMJENIKE ČLANOVA SAVJETA MLADIH PGŽ](#)

Javni poziv za predlaganje kandidata

Datum objave: 11. Listopad 2018

[POZIV ZAINTERESIRANIMA ZA RAD NA BICIKLISTIČKOJ UTRCI](#)

"Poštovani, tražimo desetak ljudi za rad na rekreativnom biciklističkom maratonu "Krk 'n' roll 2018" koji se održava 13.10.2018. u Baškoj, a sama biciklistička staza prolazi kroz općinu Vrbnik. Radno mjesto je na pozicijama na stazama, a sami zadaci su usmjeravanje natjecatelja na stazama te priprema zone okrijepe za natjecatelje (rezanje banana, jabuka, priprema energetskih napitaka...

## ~ Dokumenti

Datum objave: 5. Listopad 2018

Rekonstrukcija nerazvrstane ceste dionica Sv. Nedija – Grohot – Čereneć u Vrbniku

OVAJ PROJEKT SUFINANCIRAN JE SREDSTVIMA EUROPSKE UNIJE  
Europski poljoprivredni fond za ruralni razvoj

Rekonstrukcija ceste Sv. Nedija - Grohot - Čereneć



PROGRAM RURALNOG RAZVOJA 2014. - 2020.  
Udio u sufinanciranom dijelu: 85% EU, 15% RH

Europski poljoprivredni fond za ruralni razvoj. Europa ulaže u ruralna područja

Naziv projekta : Rekonstrukcija ceste dionica Sv. Nedija – Grohot – Čereneć

Sufinanciranje projekta iz EU :

Ukupna vrijednost projekta je 4.908.695,14 kn , od toga Općina Vrbnik je osigurala 71.190,00 kn a ostatak investicije u iznosu od 4.837.505,14 kn sufinancira se unutar Mjere 7 "Temeljne usluge i obnova sela u ruralnim područjima " iz programa ruralnog razvoja RH za razdoblje 2014-2020 potporom iz proračuna EU u 85% iznosu odnosno sa 4.111.879,37 kn i potporom iz proračuna RH u 15% iznosu sa 725.625,77 kn .

Opis projekta :

Pretraži

## Novosti

### Listopad 2018

P	U	S	Č	P	S	N
<a href="#">1</a>	<a href="#">2</a>	<a href="#">3</a>	4	<a href="#">5</a>	6	7
8	<a href="#">9</a>	10	<a href="#">11</a>	12	13	14
15	<a href="#">16</a>	17	18	19	20	21
22	<a href="#">23</a>	24	25	26	27	28
<a href="#">29</a>	30	31				

« Ruji

## Upoznajte Općinu Vrbnik

[Povijest](#)

[Foto galerija](#)

[Video](#)

[Muzeji](#)

[Istaknute ličnosti](#)

[Manifestacije](#)

[Udruge](#)

[Škola i vrtić](#)

[Naselja u Općini](#)

[Akti](#)

[Gospodarstvo](#)



REPUBLIKA HRVATSKA  
PRIMORSKO GORANSKA ŽUPANIJA  
OPĆINA VRBNIK  
Jedinstveni upravni odjel

ZAPISNIK  
SA JAVNOG IZLAGANJA U PROSTORIJAMA OPĆINE VRBNIK  
O PRIJEDLOGU

IV. Izmjena i dopuna  
Prostornog plana uređenja općine Vrbnik  
održano 7.11.2018. s početkom u 11:00

Temeljem članka 99. Zakona o prostornom uređenju (NN 153/13 i 65/17) u tijeku javnog uvida u VI. Izmjene i dopune PPUO Vrbnik Jedinstveni upravni odjel Općine Vrbnik organizirao je javno izlaganje dana 7. studenoga 2018. u prostoriji općinske vijećnice Općine Vrbnik, Trg škuljica 7.

Uvodnu riječ i obrazloženje zašto se pristupilo IV. Izmjenama i dopunama PPUO Vrbnik dala je pročelnica Jedinstvenog upravnog odjela Mirjana Polonijo.

Javno izlaganje radi obrazloženja rješenja, smjernica i mjera održao je odgovorni voditelj izrade Plana Tomislav Dolečki, dipl.ing.arh.

1. O prijedlogu **IV. Izmjenama i dopunama PPUO Vrbnik, održano je** javno izlaganje dana 7. studenoga 2018. tijekom uvida u Općini Vrbnik koji je započeo 5.11.2018. a završiti će s danom 4.12.2018.
2. IV. izmjenama i dopunama PPUO Vrbnik pristupilo se prvenstveno u cilju omogućavanja realizacije planiranih zahvata na području luke za javni promet županijskog značaja Vrbnik, kojim će se povećati broj vezova, povećati funkcionalnost i sigurnost, izvršiti opremanje dodatnim pratećim sadržajima te osigurati bolju prometnu povezanost s naseljem. Rješenje se temelji na „Prostorno-programskoj studiji luke Vrbnik“ koju su izradili Urbanistički studijo Rijeka d.o.o. i MareCon d.o.o. Rijeka uz koordinaciju Županijske lučke uprave Krk te ispravaka pogrešaka u tekstualnom dijelu plana.
3. PPUO Vrbnik izrađen je 2004. g. te izmijenjen i dopunjen još tri puta („Službene novine Primorsko-goranske županije“, broj 16/04,43/07,53/07,22/16,26/16-pročišćeni tekst,11/17 i 28/17-pročišćeni tekst) a Odluka o izradi IV. Izmjena i dopuna PPUO Vrbnik donesena je 2018.godine.
4. Od javno pravnih tijela zatraženi su uvjeti i smjernice. Očitovalo se njih trinaest od ukupno šesnaest dostavljenih zahtjeva. Uvažena su dostavljena očitovanja te su ugrađena u IV. Izmjene i dopune PPUO Vrbnik.

**Nakon uvodnih izlaganja započela je Javna rasprava**

Na raspravi je sudjelovalo 4 osobe ( u privitku popisna lista).

**Za riječ se javlja:**

1. **G. Slaven Sudac, Vrbnik, Robert Gon, Vrbnik, Josip Polonijo, Vrbnik** koji su diskutirali o rješenjima koja nisu u nadležnosti izrađivača urbanističkog plana već izrađivača „Prostorno-programske studije luke Vrbnik“ te ih se uputilo da svoje primjedbe mogu dostavi kada bude na izlaganju glavni projekt sa studijom utjecaja na okoliš.

Javna rasprava završila u 11:20

KLASA: 350-01/18-01/65  
URBROJ: 2142-07-01-18-31  
Vrbnik, 29. studenoga 2018.

Zapisničar  
Mirjana Polonijo



Odgovorni voditelj:  
Tomilsav Dolečki, dipl.ing.arh., ovl.arhitekt

Općinski načelnik:  
Dragan Zahija





**IV. IZMJENE I DOPUNE PROSTORNOG PLANA UREĐENJA OPĆINE VRBNIK**  
odgovori na mišljenja, prijedloge i primjedbe sudionika zaprimljenih u javnoj raspravi od 7.11. do 4.12.2018. godine

Redni broj	Podnositelj Klasa, urudžbeni broj datum	Sažetak primjedbe	Odgovor na primjedbu
1.	MINISTARSTVO UNUTARNJIH POSLOVA Policajska uprava Primorsko-goranska Sektor upravnih i inspekcijских poslova KLASA: 350-01/18-01/65 URBROJ: 2142-07-03-18-27 primljeno: 9.11.2018.	<p>1.1. Kod određivanja međusobne udaljenosti objekata voditi računa o požarnom opterećenju objekata, intenzitetu toplinskog zračenja kroz otvore objekata, vatrootpornosti objekata i fasadnih zidova, meteorološkim uvjetima i dr. Ako se izvode slobodnostojeći niski građevinski objekti, njihova međusobna udaljenost trebala bi biti jednaka visini višeg objekta, odnosno minimalno 6,0 m. Međusobni razmak kod stambeno-poslovnih objekata ne može biti manji od visine slijemena krovišta višeg objekta. Ukoliko se ne može postići minimalna propisana udaljenost među objektima potrebno je predvidjeti dodatne, pojačane mjere zaštite od požara sukladno glavi V. Pravilnika o otpornosti na požar i drugim zahtjevima koje građevine moraju zadovoljiti u slučaju požara (NN 29/13 i 87/15).</p> <p>1.2. Kod projektiranja građevina, prilikom procjene ugroženosti od požara, u prikazu mjera zaštite od požara kao sastavnom dijelu projektno dokumentacije potrebno je primjenjivati odredbe Pravilnika o otpornosti na požar i drugim zahtjevima koje građevine moraju zadovoljiti u slučaju požara (NN 29/13 i 87/15).</p> <p>1.3. Kod projektiranja novih prometnica i mjesnih ulica ili rekonstrukcije postojećih obavezno je planiranje vatrogasnih pristupa koji imaju propisanu širinu, nagibe, okretišta, nosivost i radijuse zaokretanja, a sve u skladu s Pravilnikom o uvjetima za vatrogasne pristupe (NN 35/94, 55/94 i 142/03).</p> <p>1.4. Prilikom gradnje i rekonstrukcije vodoopskrbnih sustava obvezno je planiranje izgradnje hidrantske mreže sukladno Pravilniku o hidrantskoj mreži za gašenje požara (NN 08/06).</p> <p>1.5. Za gradnju građevina i postrojenja za skladištenje i promet zapaljivih tekućina i/ili plinova, moraju se poštivati odredbe čl. 1.1. Zakona o zapaljivim tekućinama i plinovima (NN 108/95 i 56/10) i propisa donesenih na temelju njega.</p> <p>1.6. Dosljedno se pridržavati prijedloga tehničkih i organizacijskih mjera iz Procjene ugroženosti od požara Općine Vrbnik, te mjera zaštite od požara predviđenih u provedbenim odlukama Prostornog plana Općine Vrbnik.</p>	<p><b>Odgovor na primjedbu</b></p> <p><b>Primjedba se ne prihvaća.</b> <b>Obrazloženje:</b> Ovaj je zahtjev već ugrađen u Odredbe za provedbu Plana.</p> <p><b>Primjedba se ne prihvaća.</b> <b>Obrazloženje:</b> Ovaj je zahtjev već ugrađen u Odredbe za provedbu Plana.</p> <p><b>Primjedba se ne prihvaća.</b> <b>Obrazloženje:</b> Ovaj je zahtjev već ugrađen u Odredbe za provedbu Plana.</p> <p><b>Primjedba se ne prihvaća.</b> <b>Obrazloženje:</b> Ovaj je zahtjev već ugrađen u Odredbe za provedbu Plana.</p> <p><b>Primjedba se ne prihvaća.</b> <b>Obrazloženje:</b> Ovaj je zahtjev već ugrađen u Odredbe za provedbu Plana.</p>



		<p>1.7. Temeljem članka 28. st. 2. Zakona o zaštiti od požara (NN 92/10) potrebno je izraditi elaborat zaštite od požara za složenije građevine (građevine skupine 2).</p> <p>Odredbom članka 43. st. 6. Zakona propisano je: „Izdvojeno građevinsko područje izvan naselja za koje u roku od pet godina od dana njegova određivanja nije donesen urbanistički plan uređenja ili do kojega nije izgrađena osnovna infrastruktura, prestaje biti građevinsko područje.“ Odredbom članka 200. st. 1. i 2. Zakona propisano je: „(1) Članak 43. stavak 6. ovoga Zakona odnosi se i na izdvojeno građevinsko područje izvan naselja određeno do stupanja na snagu ovoga Zakona. (2) Rok iz članka 43. stavka 6. ovoga Zakona za građevinsko područje izvan naselja određeno do stupanja na snagu ovoga Zakona. Zakona počinje teći danom stupanja na snagu ovoga Zakona. (3) Provedbeni urbanistički planovi i detaljni planovi uređenja doneseni na temelju propisa koji su važili prije stupanja na snagu ovoga Zakona smatraju se urbanističkim planom uređenja u smislu ovoga Zakona.“ Zakon je stupio na snagu 1.1.2014. pa rok od 5 godina istječe 31.12.2018. Kako bi se izdvojena građevinska područja izvan naselja koja su ranije određena ovim Planom i nadalje planirala potrebno ih je ponovo planirati, te se dodaje nova odredba koja glasi (ili sl.): <i>Vodeći računa o odredbi članka 43. stavak 6. Zakona o prostornom uređenju („Narodne novine“, broj 153/13 i 65/17), ponovo se planiraju izdvojena građevinska područja izvan naselja koja su ranije određena ovim Planom.</i></p>	<p><b>Primjedba se ne prihvaća.</b> <b>Obrazloženje:</b> Ovaj je zahtjev već ugrađen u Odredbe za provedbu Plana.</p>
<p>2.</p> <p>Općina Vrbnik KLASA: 350-01/18-01/65 URBROJ: 2142-07-01-18-25 primljeno: 9.11.2018.</p>		<p>U odredbe za provedbu PPUO treba ugraditi ovu odredbu:  (1) Na brdu s gradinom Kostrijl potrebno je provesti arheološka istraživanja, a nakon toga moguće je razmotriti mogućnosti prezentacije i njegove pješačke dostupnosti. Lokaciju gradine Kostrijl treba treba izuzeti od svih graditeljskih intervencija, izuzev prezentacije arheološkog lokaliteta. (2) Uvjeti zaštite i prezentacije arheološke baštine će se odrediti na temelju arheoloških istraživanja. (3) Planira se uređenje šetnice i staza van arheoloških ostataka gradine, pri čemu je najmanja širina šetnice 1,5 m a izvodi se ravnijem prirodnom terena. (4) Druge graditeljske intervencije nisu dozvoljene.</p>	<p><b>Primjedba se prihvaća.</b></p>
<p>3.</p> <p>OPĆINA VRBNIK KLASA: 350-01/18-01/02 URBROJ: 2142-07-03-18-23 primljeno: 9.11.2018.</p>		<p>U odredbe za provedbu PPUO treba ugraditi ovu odredbu:  (1) Na brdu s gradinom Kostrijl potrebno je provesti arheološka istraživanja, a nakon toga moguće je razmotriti mogućnosti prezentacije i njegove pješačke dostupnosti. Lokaciju gradine Kostrijl treba treba izuzeti od svih graditeljskih intervencija, izuzev prezentacije arheološkog lokaliteta. (2) Uvjeti zaštite i prezentacije arheološke baštine će se odrediti na temelju arheoloških istraživanja. (3) Planira se uređenje šetnice i staza van arheoloških ostataka gradine, pri čemu je najmanja širina šetnice 1,5 m a izvodi se ravnijem prirodnom terena. (4) Druge graditeljske intervencije nisu dozvoljene.</p>	<p><b>Primjedba se prihvaća.</b></p>

**IV. IZMJENE I DOPUNE PROSTORNOG PLANA UREĐENJA OPĆINE VRBNIK**

*odgovori na mišljenja, prijedloge i primjedbe sudionika zaprimljenih u javnoj raspravi od 7.11. do 4.12.2018. godine*

4.	HEP-ODS d.o.o. ELEKTROPRIMORJE RIJEKA KLASA: 350-01/18-01/65 URBROJ: 2142-07-03-18-29 primljeno: 23.11.2018.	Daje se suglasnost na Prijedlog plana.	<b>Nema primjedbi na plan.</b>
5.	HRVATSKE VODE VGO za slivove sjevernog Jadrana KLASA: 350-01/18-01/65 URBROJ: 2142-07-03-18-32 primljeno: 6.12.2018.	5.1. Pregledom prijedloga plana za javnu raspravu u dijelu dostupnom na mrežnim stranicama Općine Vrbnik, utvrđeno je da nisu uvaženi podaci iz našeg prethodnog mišljenja od 19. srpnja 2018. Iz navedenih dostupnih dijelova Plana, uočeno je i da u tablici u t. 3.4.3. Prostorni pokazatelji za namjenu, način korištenja i uređenja površina nisu iskazane vodne površine vodotoka.  5.2. Nije jasan ni razlog brisanja popisa građevina od važnosti za državu i županiju.  5.1. Nije jasan ni razlog brisanja navoda Narodnih novina kod pojedinih važećih propisa.	<b>Primjedba se prihvaća.</b>  <b>Obrazloženje:</b> Popis građevina od važnosti za Primorsko-goransku županiju naveden je u Prostornom planu Primorsko-goranske županije, a popis građevina od važnosti za Republiku Hrvatsku u Strategiji prostornog razvoja Republike Hrvatske, kao planovima šireg područja. Ponovno navođenje ovih popisa u PPUO Vrbnik bi stoga bilo nepotrebno ponavljanje.  <b>Primjedba se ne prihvaća.</b>  <b>Obrazloženje:</b> Brojevi Narodnih novina brisani su iz odredbi za provedbu kao nepotrebni, s obzirom na kontinuirane izmjene i dopune zakona i pravilnika. Napominjemo da se svi učesnici u sustavu prostornog planiranja moraju pridržavati odredbi zakona i propisa u prostornom planiranju, pa čak i kada zakoni i pravilnici isti nisu navedeni nazivom ili brojem Narodnih novina u kojima su objavljeni.
6.	MINISTARSTVO DRŽAVNE IMOVINE KLASA: 350-01/18-01/65 URBROJ: 2142-07-03-18-33 primljeno: 10.12.2018.	Daje se pozitivno mišljenje na Prijedlog plana.	<b>Nema primjedbi na plan.</b>

Vrbnik, 10.12.2018.

Odgovorna osoba za provođenje  
javne rasprave:

Pročelnica  
Jedinstvenog pravnog odjela  
Općine Vrbnik:

Mirjana Polonijo

Odgovorni voditelj izrade  
Nacrta prijedloga IV. izmjena i dopuna  
Prostornog plana uređenja Općine Vrbnik:  
Tomislav Dolečki, dipl.ing.arh.

