

5. Izvješće o javnoj raspravi

U postupku izrade V. Izmjena i dopuna Prostornog plana uređenja Grada Vrbovskog provedena je javna rasprava o prijedlogu Plana.

Javni uvid u prijedlog Plana trajao je od 3. lipnja 2019. do 11. lipnja 2019., a javno izlaganje održano je 3. lipnja 2019. Javna rasprava o prijedlogu Plana objavljena je u "24 sata" dana 26. svibnja 2019. godine, na internetskim stranicama Ministarstva 24. svibnja 2019. i na internetskoj stranici Grada Vrbovskog 26. svibnja 2019.

Popis javnopravnih tijela kojima je upućena posebna obavijest o javnoj raspravi nalazi se u točki 5.2. ovog izvješća. Osim navedenih javnopravnih tijela u točki 5.2., posebna obavijest o javnoj raspravi poslana je i na adresu Ministarstva poljoprivrede, zajedno s tabličnim prikazom iz kojeg je vidljivo smanjenje odnosno povećanje šumskih i poljoprivrednih površina.

U knjizi primjedbi upisana je jedna primjedba, a u utvrđenom roku za dostavu nije dostavljena niti jedna primjedba. U utvrđenom roku za dostavu mišljenja iz čl. 101. Zakona o prostornom uređenju pristiglo je deset mišljenja javnopravnih tijela: Hrvatske šume, Hrvatske autoceste, Plinacro, MORH, Zavod za prostorno uređenje Primorsko-goranske županije, HAKOM, Hrvatski Telekom, Hrvatske vode, Hrvatske ceste i MUP. Sve primjedbe, prijedlozi i mišljenja s odgovorima i obrazloženjima na dostavljene prijedloge i primjedbe u tijeku javne rasprave dani su u točki 5.3. ovog izvješća.


Vrbovsko, 26. lipnja 2019.

Sadržaj izvješća

- 5.1. Podaci iz objave javne rasprave
- 5.2. Popis sudionika u javnoj raspravi koji su pozvani posebnom obavijesti o javnoj raspravi
- 5.3. Popis sudionika u javnoj raspravi čija su mišljenja, prijedlozi i primjedbe na prijedlog plana prihvaćeni, djelomično prihvaćeni ili nisu prihvaćeni, te razlog neprihvatanja
- 5.4. Akti vezani uz javnu raspravu
 - 5.4.1. Zaključak načelnika o utvrđivanju prijedloga plana za javnu raspravu
 - 5.4.2. Objava javne rasprave na internetskim stranicama i javnom glasilu
 - 5.4.3. Zapisnik s javne rasprave
 - 5.4.4. Mišljenja, prijedlozi i primjedbe

5.1. Podaci iz objave javne rasprave



REPUBLIKA HRVATSKA
ŽUPANIJA PRIMORSKO-GORANSKA
 GRAD VRBOVSKO
GRADONAČELNIK

KLASA: 350-02/19-01/7
URBROJ: 2193-02-19-2
Vrbovsko, 22. svibnja 2019.

Na temelju članka 96. Zakona o prostornom uređenju („Narodne novine“, br. 153/13, 65/17, 114/18 i 39/19) i Zaključka gradonačelnika Grada Vrbovskog od 22. svibnja 2019. godine KLASA: 350-02/19-01/7, URBROJ: 2193-02-19-1 Jedinствени upravni odjel Grada Vrbovskog objavljuje

JAVNU RASPRAVU o prijedlogu V. Izmjena i dopuna Prostornog plana uređenja Grada Vrbovskog

1. Objavljuje se javna rasprava o prijedlogu V. Izmjena i dopuna Prostornog plana uređenja Grada Vrbovskog (u daljnjem tekstu: Prijedlog Plana).

2. Početak javnog uvida je **3. 6. 2019.**, a završetak **11. 6. 2019.** godine.

3. Javni uvid u tekstualni i grafički dio Prijedloga Plana biti će moguće izvršiti u sobi za sastanke na I katu, na adresi Ulica hrvatskih branitelja 1, Vrbovsko svakog radnog dana u vremenu od 8,00 do 13,00 sati.

4. Javno izlaganje o Prijedlogu Plana održat će se dana 3. 6. 2019. godine u prostoriji Gradske Vijećnice, Ulica hrvatskih branitelja 1, Vrbovsko, s početkom u 10.00 sati.

5. Prijedlog Plana bit će objavljen i na mrežnoj stranici Grada Vrbovskog.

6. Prijedlozi i primjedbe na Prijedlog Plana mogu se za vrijeme trajanja javne rasprave:

a) upisati u Knjigu primjedbi, koja se nalazi uz izloženi Prijedlog Plana ili

b) uputiti u pisanom obliku na adresu: Grad Vrbovsko, Jedinствени upravni odjel Grada Vrbovskog, Ulica hrvatskih branitelja 1, 51326 Vrbovsko i to zaključno s 11.6.2019. godine.

7. Prijedlozi i primjedbe koji nisu dostavljeni u utvrđenom roku i nisu čitko napisani s imenom i prezimenom te adresom pošiljatelja neće se uzeti u obzir u pripremi Izvješća o javnoj raspravi.

8. Sve dodatne informacije mogu se dobiti u Jedinственом upravnom odjelu Grada Vrbovskog, Ulica hrvatskih branitelja 1, Vrbovsko, na broj telefona 051/875-115 ili putem elektroničke pošte na adresu petar.vujnovic@vrbovsko.hr i marina.tonkovic@vrbovsko.hr.

Pročelnica:

Marina Tonković, dipl. iur.



5.2. Popis sudionika u javnoj raspravi koji su pozvani posebnom obavijesti o javnoj raspravi



REPUBLIKA HRVATSKA
ŽUPANIJA PRIMORSKO-GORANSKA
GRAD VRBOVSKO
GRADONAČELNIK

KLASA: 350-02/19-01/7
URBROJ: 2193-02-19-3
Vrbovsko, 24. svibnja 2019.

PREDMET: V. Izmjene i dopune Prostornog plana uređenja Grada Vrbovskog - Posebna obavijest o javnoj raspravi

Poštovani,

sukladno članku 97. Zakona o prostornom uređenju (Narodne novine, 153/13, 65/17, 114/18 i 39/19) dostavljamo Vam posebnu obavijest o javnoj raspravi o Prijedlogu V. Izmjena i dopuna Prostornog plana uređenja Grada Vrbovskog (u daljnjem tekstu: Prijedlog Plana).

Početak javnog uvida je **3.6.2019.**, a završetak **11.6.2019.** godine. Javno izlaganje po ovom prijedlogu održat će se dana 3.6.2019. godine u prostoriji Gradske vijećnice, u Gradu Vrbovskom, Ulica hrvatskih branitelja 1, s početkom u 10.00 sati.

U prilogu Vam dostavljamo objavu javne rasprave o Prijedlogu Plana te Vas molimo da sukladno članku 101. Zakona o prostornom uređenju dostavite svoje mišljenje zaključno do 3. lipnja 2019. godine. Sukladno spomenutom članku Zakona, ako javnopravno tijelo ne dostavi mišljenje u roku, smatra se da je mišljenje dato i da je prijedlog prostornog plana izrađen u skladu s danim zahtjevima, odnosno s posebnim propisom i/ili dokumentom koji je od utjecaja na prostorni plan.

Gore navedeni Prijedlog Plana u digitalnom obliku objavljen je na mrežnoj stranici Grada Vrbovskog i može se vidjeti na sljedećoj poveznici: <https://tinyurl.com/y3gy5fo9>

Sve dodatne informacije mogu se dobiti u Jedinственном upravnom odjelu Grada Vrbovskog, Ulica hrvatskih branitelja 1, Vrbovsko, na broj telefona 051/875-115 ili putem elektroničke pošte na adresu petar.vujnovic@vrbovsko.hr i marina.tonkovic@vrbovsko.hr.

S poštovanjem,

Pročelnica:
Marina Tonković, dipl. iur.



O tome obavijest:

1. Ured državne uprave u Primorsko-goranskoj županiji, Riva 10, 51000 Rijeka
2. Upravni odjel za regionalni razvoj, infrastrukturu i upravljanje projektima Primorsko-goranske županije, Adamićeva 10, 51000 Rijeka
3. Primorsko-goranska županija, Upravni odjel za prostorno uređenje, graditeljstvo i zaštitu okoliša, Ispostava Delnice – mjesto rada u Vrbovskom, 51326 Vrbovsko
4. Javna ustanova Zavod za prostorno uređenje Primorsko-goranske županije, Splitska 2/II, 51000 Rijeka
5. Ministarstvo zaštite okoliša i energetike, Uprava za zaštitu prirode, Radnička cesta 80, 10000 Zagreb
6. Ministarstvo kulture, Uprava za zaštitu kulturne baštine, Konzervatorski odjel u Rijeci, Užarska 26, 51000 Rijeka
7. MUP, Policijska uprava Primorsko-goranska, Sektor zaštite od požara i civilne zaštite, Trg žrtava fašizma 3, 51000 Rijeka
8. Ministarstvo obrane, Uprava za materijalne resurse, Sektor za nekretnine, zaštitu okoliša i graditeljstvo, Služba za graditeljstvo i zaštitu okoliša, Sarajevska cesta 7, 10000 Zagreb
9. Državna uprava za zaštitu i spašavanje, Područni ured Rijeka, Riva 10, 51000 Rijeka
10. Hrvatske autoceste, Širolina 4, 10000 Zagreb
11. Hrvatske ceste, Sektor za održavanje i promet, Poslovna jedinica Rijeka, Tehnička ispostava Rijeka, Nikole Tesle 9/IX, 51000 Rijeka
12. Županijska uprava za ceste Primorsko-goranske županije, Nikole Tesle 9/X, 51000 Rijeka
13. HŽ Infrastruktura d.o.o., Razvoj i investicijsko planiranje, Služba za pripremu, Mihanovićeva 12, 10000 Zagreb
14. Hrvatske šume d.o.o., Uprava šuma podružnica Delnice, Šumarija Vrbovsko, I. G. Kovačića 19, 51326 Vrbovsko
15. Hrvatske vode, Vodnogospodarski odjel za slivove sjevernog Jadrana, Đure Šporcra 3, 51000 Rijeka
16. Hrvatska regulatorna agencija za mrežne djelatnosti (HAKOM), Ulica Roberta Frangeša Mihanovića 9, 10110 Zagreb
17. HEP - ODS d.o.o. Elektroprimorje - pogon Skrad, Goranska 11, 51311 Skrad
18. HEP - obnovljivi izvori energije d.o.o., Ulica grada Vukovara 37, 10000 Zagreb
19. Hrvatski operator prijenosnog sustava d.o.o., Prijenosno područje Rijeka, Maršala Tita 166, 51410 Opatija
20. Vode Vrbovsko d.o.o., Željeznička 1/A, 51326 Vrbovsko
21. Komunalac d.o.o., Željeznička 1a, 51326 Vrbovsko
22. PLINACRO d.o.o., Savska cesta 88a, 10000 Zagreb
23. JANAF d.d., Miramarska cesta 24, 10000 Zagreb

5.3. Popis sudionika u javnoj raspravi čija su mišljenja, prijedlozi i primjedbe na prijedlog plana prihvaćeni, djelomično prihvaćeni ili nisu prihvaćeni, te razlog neprihvatanja

V. Izmjene i dopune Prostornog plana uređenja Grada Vrbovskog

Popis sudionika u javnoj raspravi čija su mišljenja, prijedlozi i primjedbe na prijedlog prostornog plana prihvaćeni, djelomično prihvaćeni ili nisu prihvaćeni te razlog neprihvatanja

Hrvatske šume Uprava šuma podružnica Delnice Delnice	Datum: 6.6.2019. Klasa: 350-02/19-01-7 Ur.Br: 383	Br.Pr. 1
--	---	--------------------

Očitovanje

Nemaju primjedbi ni prijedloga za izradu Plana.

Stručno mišljenje izrađivača: **Prihvaća se**

Hrvatske autoceste Širolina 4 Zagreb	Datum: 6.6.2019. Klasa: 350-02/19-01-7 Ur.Br: 383	Br.Pr. 2
--	---	--------------------

Očitovanje

Dostavljaju sljedeće smjernice koje je potrebno uvrstiti u tekstualni i grafički dio Plana:

1. Obzirom da Gradom Vrbovsko prolazi autocesta Rijeka - Zagreb, koja je sukladno Ugovoru o koncesiji dana na upravljanje tvrtki Autocesta Rijeka - Zagreb d.d. molimo da očitovanje vezano za izradu predmatnog Plana zatražite i od tvrtke Autocesta Rijeka - Zagreb d.d., Širolina 4, Zagreb.
2. Sukladno članku 55. Zakona o cestama, potrebno je osigurati zaštitni pojas autoceste koji se mjeri od vanjskog ruba zemljišnog pojasa autoceste, a iznosi minimalno 40 m sa svake strane. Unutar zaštitnog pojasa nije dozvoljeno planiranje nikakvih objekata visokogradnje (poslovnih, stambenih i drugih građevina).
3. U zaštitnom pojasu autoceste mogu se planirati zaštitne zelene površine, locirati i izgraditi objekti niskogradnje (prometnice, pješačke i biciklističke staze, prilazi i parkirališta), te komunalna infrastruktura mreža (telekomunikacije, elektroenergetska mreža i javna rasvjeta, plinopskrba, vodoopskrba i odvodnja otpadnih voda, kanalizacija), a minimalna udaljenost istih od vanjskog ruba zemljišnog pojasa definira se ovisno o vrsti i namjeni niskogradnje, te ne može iznositi manje od 20 m.
4. Za svaki zahvat u prostoru od strane pravnih ili fizičkih osoba, a koji su planirani unutar zaštitnog pojasa autoceste ili na cestovnom zemljištu (polaganje TK kabela, priključak na TS, plinovod, prometnice, svjetla javne rasvjete i drugi komunalni infrastrukturalni priključci), potrebno je sukladno Zakonu o prostornom uređenju odnosno Zakonu o postupanju i uvjetima gradnje radi poticanja ulaganja, podnijeti zahtjev za izdavanjem posebnih uvjeta građenja i dostaviti na daljnje rješavanje Hrvatskim autocestama d.o.o.
5. Sukladno članku 59. Zakona o cestama nije dozvoljeno postavljanje vizualnih efekata koji mogu ometati pažnju vozača na autocesti (reklamni paneli, reklame na objektima visokogradnje i dr.) unutar zaštitnog pojasa autoceste, a koji je definiran navedenim zakonom i iznosi 100 m. Objekti niskogradnje (prometnice i svjetla javne rasvjete) unutar zaštitnog pojasa moraju se projektirati na način da ne odvlaćaju pozornost i ne ugrožavaju sigurnost prometa na autocesti.
6. U slučaju planiranja prometnih površina u blizini autoceste potrebno je predvidjeti ograde (zeleni pojas) protiv zaslijepljivanja kako bi se u noćnim satima neutralizirao negativan utjecaj vozila na odvijanje prometa na autocesti.
7. Zaštitna ograda autoceste ne smije se koristiti kao ograda budućih zahvata u prostoru, te se ista mora predvidjeti na k.č.br. u vlasništvu investitora udaljena minimalno 3 metra od zaštitne žičane ograde (radi redovnog održavanja zemljišnog pojasa autoceste).
8. Sustav odvodnje otpadnih i oborinskih voda ne dozvoljava se spojiti na kanal u nadležnosti Hrvatskih autocesta d.o.o.
9. Granice gospodarskih zona moraju se definirati na način da ne obuhvaćaju zemljište koje je u naravi javno dobro u općoj uporabi u vlasništvu Republike Hrvatske, a kojim upravljaju Hrvatske autoceste d.o.o.
10. Obveza investitora budućih objekata unutar zone obuhvata Plana, a koji se nalaze u blizini trase autoceste, je planiranje i izgradnja zidova za zaštitu od buke uoliko se pokaže potreba za izvođenjem istih, sukladno članku 55. Zakonu o cestama te Zakonu o zaštiti od buke.
11. Molimo da se u zoni prekomjerne buke od autoceste ne planiraju nove stambene zone tj. građevinska područja zbog lošeg utjecaja autoceste na zdravlje stanovnika (ispušni plinovi, buka) te velikih troškova izgradnje barijera za zaštitu od buke. Podsjećamo da je sukladno europskoj Direktivi 2002/49/EZ o ocjenjivanju i upravljanju buke okoliša, potrebno raditi na smanjenju i kontroliranju buduće buke, posebice kroz prostorno planiranje.
12. U Prostornom planu je potrebno koristiti naziv autoceste sukladno Odluci o razvrstavanju javnih cesta.

Stručno mišljenje izrađivača: **Djelomično se prihvaća**

Zahtjevi nisu predmet ovih izmjena i dopuna odnosno nisu u skladu s ciljevima i programskim polazištima određenim Odlukom o izradi te ih nije moguće prihvatiti, osim točke 9. vezane za granice gospodarskih zona. Gospodarska zona koja se povećava ovim Planom u dijelu kojem se povećava ne obuhvaća zemljište koje je u naravi javno dobro

V. Izmjene i dopune Prostornog plana uređenja Grada Vrbovskog

Popis sudionika u javnoj raspravi čija su mišljenja, prijedlozi i primjedbe na prijedlog prostornog plana prihvaćeni, djelomično prihvaćeni ili nisu prihvaćeni te razlog neprihvatanja

Plinacro Savska 88a Zagreb	Datum:	10.6.2019.	Br.Pr.
	Klasa:	350-02/19-01-7	3
	Ur.Br:	383	

Mišljenje

U članku 11. navod "magistralni plinovod za međunarodni transport DN 500 radnog tlaka 75 bara kopnom Pula-Viškovo-Kamenjak-Vrbovsko-Karlovac" potrebno je zamijeniti sljedećom rečenicom: "magistralni plinovod radnog tlaka do 100 bara Zlobin - Bosiljevo".

Stručno mišljenje izrađivača: Ne prihvaća se

Zahtjev nije predmet ovih izmjena i dopuna odnosno nije u skladu s ciljevima i programskim polazištima određenim Odlukom o izradi te ga nije moguće prihvatiti, a sve što je izmijenjeno u prijedlogu Plana na traženje Plinacro, prema traženju Zavoda za prostorno uređenje Primorsko-goranske županije se briše iz Plana.

Ministarstvo obrane Uprava za materijalne resurse, Služba za vojne nekretnine Zagreb	Datum:	10.6.2019.	Br.Pr.
	Klasa:	350-02/19-01-7	4
	Ur.Br:	512	

Očitovanje

Na području obuhvata Plana nema zona posebne namjene niti drugih zahtjeva vezano za zaštitu interesa obrane, stoga nemaju primjedbi na prijedlog Plana.

Stručno mišljenje izrađivača: Prihvaća se

Zavod za prostorno uređenje Primorsko-goranske županije Splitska 2 Rijeka	Datum:	10.6.2019.	Br.Pr.
	Klasa:	350-02/19-01-7	5
	Ur.Br:	381	

Očitovanje

A-1 (odnosi se na Odluku o izradi plana)

Plan nije izrađen u skladu s Odlukom o izradi (SN Grada Vrbovsko 03/18 i 01/19). Naime neki dijelovi infrastrukturnih sustava (Prometna infrastruktura, Sustav odvodnje, Elektroopskrba, Cijevni promet, Opskrba plinom...) mijenjani su temeljem zahtjeva javnopravnih tijela. Zahtjeve javni pravnih tijela koji nisu u skladu s ciljevima i programskim polazištima određenim odlukom o izradi trebalo je ili odbaciti ili je prije utvrđivanja prijedloga prostornog plana za javnu raspravu bilo potrebno izmijeniti Odluku o izradi na način da se u nju uvrate zahtjevi javni pravnih tijela.

B-1 (odnosi se na članak 60. Odredbi za provedbu)

Površina Tn u grafičkom dijelu Plana nije prikazana kao dio građevinskog područja naselja već je prikazana kao izdvojeno građevinsko područje izvan naselja. Novo izdvojeno područje ugostiteljsko turističke namjene nije sukladno članku 66. PP PGŽ kojim je određen položaj, vrsta, maksimalna površina građevinskog područja ugostiteljsko turističke namjene i maksimalni kapacitet. Površinu Tn ne može se smatrati izdvojenim dijelom građevinskog područja postojećeg naselja jer je člankom 3. Zakona o prostornom uređenju (NN 153/13, 65/17) za izdvojeni dio građevinskog područja naselja utvrđeno da je on odvojeni dio postojećega građevinskog područja istog naselja nastao djelovanjem tradicijskih, prostornih i funkcionalnih utjecaja, određen prostornim planom.

B-2 (odnosi se na članak 61.b Odredbi za provedbu)

V. Izmjenom i dopunom Plana u grafičkom dijelu razgraničen je samo izgrađeni, odnosno neizgrađeni dio građevinskog područja, koji se sukladno Zakonu o prostornom uređenju smatra neuređenim dijelom građevinskog područja za koji je obvezna posredna provedba Plana. Iznimno, člankom 79. stavak 2. Zakona, donošenje urbanističkog plana nije obvezno samo u slučaju da se ovim izmjenama i dopunama za neuređene dijelove građevinskih područja propišu uvjeti provedbe zahvata u prostoru s detaljnošću propisanom za urbanistički plan uređenja što ovim Planom nije učinjeno.

Uvjeti za neposrednu provedbu moraju biti jasni i nedvosmisleni, a ne alternativni (ili), a u grafičkom dijelu plana potrebno je razgraničiti površine javne od površina drugih namjena.

B-3 (odnosi se na članak 66. Odredbi za provedbu)

V. Izmjenama i dopunama Plana prošireno je izdvojeno područje gospodarske namjene - proizvodne - Vrbovsko (I2) te je njegovu površinu potrebno korigirati.

Čl. 64. PP PGŽ određene su maksimalne površine poslovne i proizvodne namjene, po pojedinim općinama i gradovima. U tablici 10. iskazane su maksimalne površine za Grad Vrbovsko koje iznose za proizvodne zone 30 ha i poslovne zone 15 ha. Ovim proširenjem proizvodne zone Vrbovsko (I2) premašena je dozvoljena maksimalna površina za proizvodne zone propisana PP PGŽ. Istodobno kako se V. Izmjenom i dopunom Plana mijenja izdvojeno područje gospodarske namjene-proizvodne Vrbovsko (I2), trebalo bi cijelo poglavlje 2.3.1.1. Površine gospodarske namjene (I, K) uskladiti s odredbama članka 64. PP PGŽ.

V. Izmjene i dopune Prostornog plana uređenja Grada Vrbovskog

Popis sudionika u javnoj raspravi čija su mišljenja, prijedlozi i primjedbe na prijedlog prostornog plana prihvaćeni, djelomično prihvaćeni ili nisu prihvaćeni te razlog neprihvatanja

B-4 (odnosi se na točku 2.3.2. Odredbi za provedbu)

Strukturu utvrđivanja mogućnosti gradnje izvan građevinskih područja V. izmjenom i dopunom Plana potrebno je uskladiti s PP PGŽ-om odnosno točkom 5.3. Građenje izvan građevinskog područja jer iz odredbi za provedbu nije jasno utvrđeno, a nužno je jer je PPGŽ utvrdio različite kriterije u odnosu na gradnju na građevinskim zemljištima ili na prirodnim područjima.

B-5 (odnosi se na članak 99.a Odredbi za provedbu)

Potrebno je jasno razlučiti da li se radi o građenju na građevinskom zemljištu ili građenju na prirodnim površinama te sukladno tome uskladiti s PP PGŽ.

Za neposrednu provedbu potrebno je dati uvjete po članku 140. Zakona.

Potrebno je propisati maksimalnu ukupnu bruto razvijenu površinu svih građevina u rekreacijskom području (u stavku 4. čl. 99 a)

B-6 (odnosi se na članak 143. Odredbi za provedbu)

Gradnja (novih TS) u neizgrađenim dijelovima građevinskog područja nije moguća neposrednom provedbom Plana zbog važećih zakonskih okvira.

B-7 (odnosi se na članak 144. Odredbi za provedbu)

Ne navoditi imena upravitelja.

B-8 (odnosi se na članak 145. Odredbi za provedbu)

Trasa planiranog magistralnog plinovoda izlazi iz koridora postojećeg plinovoda. Potrebno je uskladiti sukladno članku 145.

predmetnog Plana. (Pogledati primjedbu na Kartografski prikaz 2.2. u nastavku)

Preuzeti naziv plinovoda se određeno završnim točkama sukladno planu šireg područja članku 19., PP PGŽ (SN 32/13 i 41/18) : "međunarodni magistralni plinovod LNG terminal- Zlobin-Karlovac..."

B-9 (odnosi se na članak 138. Odredbi za provedbu)

U predmetnom članku navedeno je kako je u sklopu sustava odvodnje PPUG-om Vrbovskog planiran sustav odvodnje (razdjelni) i zasebni uređaji za pročišćavanje za aglomeracije Vrbovsko i Moravice, a planom šireg područja PP PGŽ (SN 32/13 i 41/18), člankom 20. od županijskog značaja naveden je i sustav Odvodnje Vrbovsko:

- u članku 193., Tablici 25. na području predmetnog Plana planirani su sustavi odvodnje Vrbovsko i Jablan s pripadajućim uređajima za pročišćavanje otpadnih voda od županijskog značaja prema kriteriju osjetljivosti.

- u članku 193. isto tako LIPOV Vrbovsko planiran je kao jedan od centralnih uređaja za područje Gorski kotar.

B-10 (odnosi se na članke 11. i 12. Odredbi za provedbu)

Obzirom da se predmetnim Planom išlo u izmjene i onih segmenta infrastrukture koji nisu sukladni Odluci o izradi plana, potrebno je promjene vezane za građevine od državnog i županijskog značaja navesti u člancima 11. i 12. prijedloga Plana, a sve u skladu sa planom šireg područja, člancima 19. i 20. PP PGŽ (SN PGŽ 32/13 i 41/18)

C-1 (odnosi se na Kartografski prikaz 1. Korištenje i namjena prostora)

Ovim Planom izvršene Izmjene i dopune trebalo bi označiti na kartografskom prikazu:

Površinu ugostiteljsko turističke namjene unutar građevinskog područja planske oznake -Tn označiti bojom određenom za građevinsko područje naselja uvažavajući primjedbu uz čl. 60.

C-2 (odnosi se na Kartografske prikaze građevinskih područja naselja)

Na svim tumačima planskog znakovlja potrebno je ostaviti samo oznake koje su nužne za razumijevanje kartografskog prikaza.

C-3 (odnosi se na Kartografski prikaz 4.27.)

Površinu ugostiteljsko turističke namjene unutar građevinskog područja planske oznake -Tn označiti bojom određenom za građevinsko područje naselja uvažavajući primjedbu uz čl. 60.

C-4 (odnosi se na Kartografski prikaz 2.2. Infrastrukturni sustavi - Energetski i vodnogospodarski sustav, obrada, skladištenje i odlaganje otpad)

Trasa planiranog magistralnog plinovoda izlazi iz koridora postojećeg plinovoda. Potrebno je uskladiti sukladno članku 145. predmetnog Plana.

C-5 (odnosi se na Kartogram 1.)

Kartogram 1. Zona zdravstvenog turizma Čogrjevo jezero - Razgraničenje javnih i privatnih površina u mjerilu 1: 1000 nije sastavni dio grafičkog dijela Plana. Kartogram može biti u točki Obrazloženja Plana. Kartogram prikazuje vlasničku strukturu, a ne kako je navedeno razgraničenje javnih i privatnih površina.

Stručno mišljenje izrađivača: Djelomično se prihvaća

A-1. Prihvaća se. Iz Plana su izbačene izmjene i dopune koje se odnose na zahtjeve javnopravnih tijela koji nisu u skladu s Odlukom o izradi.

B-1. Prihvaća se. U kartografskim prikazima izmijenjen je način prikazivanja površine Tn - ugostiteljsko-turističke namjene unutar građevinskog područja naselja.

B-2. Prihvaća se. Korigirani su dvosmisleni uvjeti u podstavku 1. i 2. stavka 1), članka 61.b. Kartogram je korigiran kako je traženo.

B-3. Djelomično se prihvaća. Površina izdvojenog građevinskog područja proizvodne namjene izvan naselja proširena je samo za jednu česticu odnosno za 0,03 ha. Korigiran je članak 66.

B-4. Ne prihvaća se. Tema je vrlo opširna i zahtjeva sveobuhvatnu analizu te velike izmjene u tekstualnom i grafičkom dijelu plana, a nije predviđena Odlukom o izradi.

B-5. Prihvaća se. Površina je određena kao sportsko-rekreacijska građevina izvan građevinskog područja odnosno građenje na građevinskom zemljištu. Propisani su detaljniji uvjeti u članku 99.a, među njima i ukupna bruto razvijena površina svih građevina.

B-6 - B-10. Djelomično se prihvaća. S obzirom da se ne mijenja Odluka o izradi, a korekcije prometne i komunalne infrastrukture nisu u skladu s istom, cijeli taj dio Plana ostaje isti kakav je i u važećem PPUG.

C-1. Prihvaća se. Označene su izmjene i dopune na kartografskom prikazu 1. U kartografskim prikazima u mjerilu 1:25000, površina Tn označena je kao građevinsko područje naselja.

C-2. Prihvaća se. U tumačima planskog znakovlja ostavljene su samo oznake koje se odnose na kartografske prikaze.

C-3. Prihvaća se. U kartografskim prikazima izmijenjen je način prikazivanja površine Tn - ugostiteljsko-turističke namjene unutar građevinskog područja naselja.

C-4. Djelomično se prihvaća. S obzirom da se ne mijenja Odluka o izradi, a korekcije prometne i komunalne infrastrukture nisu u skladu s istom, cijeli taj dio Plana ostaje isti kakav je i u važećem PPUG.

C-5. Prihvaća se. Kartogram je stavljen u Obrazloženje Plana, te je korigiran kako je traženo.

V. Izmjene i dopune Prostornog plana uređenja Grada Vrbovskog

Popis sudionika u javnoj raspravi čija su mišljenja, prijedlozi i primjedbe na prijedlog prostornog plana prihvaćeni, djelomično prihvaćeni ili nisu prihvaćeni te razlog neprihvatanja

HAKOM Roberta Frangeša Mihanovića 9 Zagreb	Datum: 13.6.2019. Klasa: 350-02/19-01-7 Ur.Br: 376	Br.Pr. 6
--	--	--------------------

Mišljenje

Uvidom u prijedlog Plana, utvrđeno je da je u članku 134., stavku 3. potrebno navesti ispravan naziv Zakona. Naime umjesto Zakon o zaštiti od ionizirajućeg zračenja treba stati Zakon o zaštiti od neionizirajućeg zračenja.

Stručno mišljenje izrađivača: **Ne prihvaća se**

Zahtjev nije predmet ovih izmjena i dopuna odnosno nije u skladu s ciljevima i programskim polazištima određenim Odlukom o izradi te ga nije moguće prihvatiti, a sve što je izmijenjeno u prijedlogu Plana na traženje HAKOM-a, prema traženju Zavoda za prostorno uređenje Primorsko-goranske županije se briše iz Plana.

Hrvatski Telekom Radnička cesta 21 Zagreb	Datum: 14.6.2019. Klasa: 350-02/19-01-7 Ur.Br: 383	Br.Pr. 7
---	--	--------------------

Primjedba

1. U Članku 134. stavak 3) potrebno je ispraviti naziv zakona "Zakon o zaštiti od ionizirajućeg zračenja ..." u Zakon o zaštiti od neionizirajućeg zračenja.

2. Elektronička komunikacijska infrastruktura pokretnih mreža

Predlažu usklađivanje prostorno-planske dokumentacije s Uredbom Vlade Republike Hrvatske o mjerilima razvoja elektroničke komunikacijske infrastrukture i druge povezane opreme i Uredbom Vlade Republike Hrvatske o izmjenama uredbe o mjerilima razvoja elektroničke komunikacijske infrastrukture i druge povezane opreme te svim aktualnim izmjenama.

Predlažu korištenje terminologije kako je predviđeno u čl. 2. (Pojmovi) Zakona o elektroničkim komunikacijama (ZEKOM).

Potrebno je jasno i nedvojbeno razlikovati elektroničku komunikacijsku opremu koja se postavlja na postojećim građevinama (antenski prihvat) od elektroničke komunikacijske opreme koja se postavlja na samostojećim antenskim stupovima.

Predlažu da cjeloviti tekst provedbenih odredbi glasi:

"Elektronička komunikacijska infrastruktura (EKI) i povezana oprema prema načinu postavljanja, dijeli se na elektroničku komunikacijsku infrastrukturu i povezanu opremu na postojećim građevinama (antenski prihvat), i elektroničku komunikacijsku infrastrukturu i povezanu opremu na samostojećim antenskim stupovima.

Za izradu grafičkog prikaza samostojećih antenskih stupova koriste se podaci iz Dodatka 2 „Objedinjeni plan razvoja pokretne komunikacijske infrastrukture” Uredbe Vlade Republike Hrvatske o izmjenama uredbe o mjerilima razvoja elektroničke komunikacijske infrastrukture i druge povezane opreme, NN br. 92/2015.

U grafičkom prikazu određena su područja planiranih zona elektroničke komunikacijske infrastrukture za smještaj samostojećih antenskih stupova u radijusu od 1000 m do 3000 m, kao i položaji aktivnih lokacija, koje predstavljaju EKI zone radijusa 100 m. Unutar zone elektroničke komunikacijske infrastrukture uvjetuje se gradnja samostojećeg antenskog stupa takvih karakteristika da može prihvatiti više operatera.

Iznimno, ukoliko lokacijski uvjeti ne dozvoljavaju izgradnju jednog stupa koji ima takve karakteristike da može primiti sve zainteresirane operatore (visina i sl.) dozvoljava se izgradnja nekoliko nižih stupova koji na zadovoljavajući način mogu pokriti planirano područje signalom.

Ukoliko je unutar zone planirane elektroničke komunikacijske infrastrukture već izgrađen samostojeći antenski stup/stupovi, tada je moguće planirati izgradnju dodatnog stupa za ostale operatore/operatora.

Dopušteno je postavljanje elektroničke komunikacijske infrastrukture i povezane opreme na postojećim građevinama (antenski prihvat) u skladu s posebnim uvjetima tijela i/ili osoba određenim posebnim propisima koji propisuju posebne uvjete gradnje. Antenski prihvat, koji se postavlja na postojeće građevine, ne planiraju se u dokumentima prostornog uređenja."

V. Izmjene i dopune Prostornog plana uređenja Grada Vrbovskog

Popis sudionika u javnoj raspravi čija su mišljenja, prijedlozi i primjedbe na prijedlog prostornog plana prihvaćeni, djelomično prihvaćeni ili nisu prihvaćeni te razlog neprihvatanja

3. Linijska i točkasta infrastruktura fiksnih komunikacija

Prostornim planom potrebno je:

- utvrditi koridore elektroničke komunikacijske infrastrukture na regionalnoj i međunarodnoj razini sukladno razvoju lokalnih i regionalnih prometnica
 - omogućiti korištenje površina i pojaseva - koridora postojeće kabelaške kanalizacije i elektroničke komunikacijske mreže za pojačavanje elektroničkih komunikacijskih kapaciteta u svrhu pružanja naprednih širokopojsnih usluga
 - pri planiranju i izgradnji cestovnih i željezničkih građevina potrebno je planirati polaganje cijevi za telekomunikacijske kablove te razmještaj antenske mreže novih telekomunikacijskih tehnologija
 - za razvoj naselja, turističke ponude, uspostavljanje visokog stupnja kontrole zaštite, upravljanja i dr. od izuzetne važnosti poboljšati i obnoviti postojeću EKI, te predvidjeti izgradnju nove EKI na područjima na kojima se održavaju sportska natjecanja, društvene aktivnosti te na rubnim područjima PP u sklopu osiguravanja suvremenog infrastrukturnog standarda
- Konačni smještaj i broj površinskih infrastrukturnih građevina (transformatorskih stanica, elektroničke komunikacijske infrastrukture i druge povezane opreme i si.) utvrdit će se sukladno tehničkim i sigurnosnim zahtjevima za pojedinu građevinu, te potrebama potrošača, tako da broj i smještaj tih građevina prikazan u grafičkom dijelu Plana nije obavezan.
- Glavnu trasu novo planirane KK treba usmjeriti na postojeću komutaciju, treba predvidjeti mogućnost za montažu komunikacijsko-distributivnih čvorova kabinetskog tipa, dimenzija 2x1x2 m za koju lokaciju je potreban EE priključak ali nije potrebno formirati zasebnu katastarsku parcelu. Potrebno predvidjeti mogućnost za realizaciju zračne distributivne Cu i FTTx mreže uz zajedničko korištenje postojećih EE stupova kao i ugradnju novih TK stupova.
- U slučaju potrebe izgradnje magistralnih EKI kapaciteta za povezivanja susjednih područja, potrebno je omogućiti formiranje koridora za kapacitete koji nisu u funkciji samog područja iz obuhvata plana.
- Omogućiti korištenje javnih površina za postavu javnih telefonskih govornica (JTG) u svim naseljima poštujući kriterije od minimalno 1 JTG na svakih 1.500 stanovnika unutar županije pri čemu prostorni razmještaj JTG mora u najvećoj mogućoj mjeri odgovarati prostornom razmještaju stambenosti na određenom zemljopisnom području. Također je potrebno omogućiti u svakom naselju preko 1.000 stanovnika postavu 1 JTG prilagođene za potrebe osoba s invaliditetom (osigurati nesmetan pristup JTG bez zapreka - stepenice, stupici i slične barijere). JTG se smještaju prvenstveno uz sadržaje društvenih djelatnosti i glavna prometna raskrižja u naseljima.

Stručno mišljenje izrađivača: **Ne prihvaća se**

Zahtjevi nisu predmet ovih izmjena i dopuna odnosno nisu u skladu s ciljevima i programskim polazištima određenim Odlukom o izradi te ih nije moguće prihvatiti.

Hrvatske vode, VGO za slivove sjevernog Jadrana
Đure Šporera 3
Rijeka

Datum: 14.6.2019.
Klasa: 350-02/19-01-7
Ur.Br: 374

Br.Pr.

8

Mišljenje

1. U kartografskom dijelu Prijedloga Plana nije prikazan sustav odvodnje oborinske otpadne vode.
2. Prethodnim dopisom od 28. veljače 2019. (Klasa: 350-02/19-01/0000038, Ur. br.: 374-23-1-19-3) tražili smo da se izmijeni odluka o izradi V. izmjena i dopuna Plana na način da se omogući cjelovita izmjena i dopuna vodnogospodarskog sustava - sustava uređenja vodotoka i voda, zaštite od štetnog djelovanja voda te obrada rizika od poplava, u svim dijelovima Plana, obzirom da važeć Plan nije usklađen s važećom vodnogospodarskom regulativom i drugim podacima Hrvatskih voda, što je vidljivo i iz prijedloga Plana za javnu raspravu.
- U navedenom dostupnom dijelu prijedloga plana za javnu raspravu, naše traženje se ni u jednom epilogu, samo se u "obrazloženju što se u Planu mijenja" navodi da se dopunjava čl. 173. Odredbi za provođenje, prema traženju Hrvatskih voda, a koji se odnosi samo na zone sanitarnog zaštitnog pojasa.
3. Nadalje, ni u cijelom predmetnim izmjenama i dopunama, u zoni zdravstvenog turizma nije uvaženo traženje za prikazivanjem evidentiranih vodotoka i vodnih površina malih akumulacija, tako se ne prikazuje mala akumulacija Čogrlišno jezero ni svi vodotoci. Kartogram 1. ne može služiti za razgraničenje javnih i privatnih površina, obzirom da se razgraničenje javnih i privatnih površina vrši samo na temelju katastarskih čestica, a ne i odgovarajuće geodetske podloge kojim bi se precizno utvrdili položaji vodnih površina kao i ograničenja u korištenju prostora uz iste sukladno Zakonu o vodama.
4. Za mini skijalište s vučnicom (Vujnovići) nije predviđena obvezna izrada karte erozije sa izdvajanjem kategorija erozije i analizom postojećeg stanja erozije, kao ni mjera protuerozijske zaštite.
5. Slijedom navedenog, u skladu s prethodnim dopisom, ostajemo kod stava nužnih cjelovitih izmjena i dopuna Plana.

Stručno mišljenje izrađivača: **Djelomično se prihvaća**

- Zahtjevi pod brojevima 1., 2. i 5. nisu predmet ovih izmjena i dopuna odnosno nisu u skladu s ciljevima i programskim polazištima određenim Odlukom o izradi te ih nije moguće prihvatiti, a sve što je izmijenjeno u prijedlogu Plana na traženje Hrvatskih voda, prema traženju Zavoda za prostorno uređenje Primorsko-goranske županije se briše iz Plana.
3. **Ne prihvaća se:** Prostorni planovi uređenja Gradova/Općina ne izrađuju se na detaljnim geodetskim podlogama već u mjerilu 1:25000 odnosno 1:5000. Predmetni kartogram prikazuje razgraničenje javnih i privatnih površina, a ne evidentirane vodotokove i vodne površine. Također, sukladno članku 91., stavku 2. Zakona o prostornom uređenju (NN 153/13, 65/17, 114/18, 39/19) javnopravno tijelo ne može zahtijevati od nositelja izrade plana ili stručnog izrađivača izradu i podnošenje dokumenata ili pribavljanje podataka iz njegova upravnog područja.
 4. **Djelomično se prihvaća:** Karta erozije nije sastavni dio Prostornih planova uređenja Gradova/Općina sukladno Pravilniku o sadržaju, mjerilima kartografskih prikaza, obveznim prostornim pokazateljima i standardu elaborata prostornih planova (Narodne novine, 106/98, 39/04, 45/04, 163/04, 148/10 (prestao važiti) i 9/11). Dopunjen je članak 99.a Odredbi.

V. Izmjene i dopune Prostornog plana uređenja Grada Vrbovskog

Popis sudionika u javnoj raspravi čija su mišljenja, prijedlozi i primjedbe na prijedlog prostornog plana prihvaćeni, djelomično prihvaćeni ili nisu prihvaćeni te razlog neprihvatanja

Hrvatske ceste, Sektor za razvoj i strateško planiranje Vončinina 3 Zagreb	Datum: 18.6.2019. Klasa: 350-02/19-01-7 Ur.Br: 345	Br.Pr. 9
--	--	--------------------

Mišljenje

Nakon uvida u prijedlog Plana iznose sljedeće mišljenje:

- Zahtjevi Hrvatskih cesta d.o.o. iz njihovog dopisa, KLASA: 350-02/19-01/27, UR.BROJ: 345-200-210/160-19-03 od 26. veljače 2019. godine, ugrađeni su u prijedlog predmetnog PPUG-a, osim u dijelu Odredbi za provođenje predmetnog PPUG-a.
- Obrazloženje potrebe izmjene u prijedlogu predmetnog PPUG-a:
U Odredbama za provođenje, u poglavlju 2. Uvjeti uređenja prostora, u čl. 11, potrebno je državne ceste D3 i D42 upisati u "Građevine i zahvati u prostoru od važnosti za Republiku Hrvatsku", a ne u "Građevine od važnosti za Primorsko-goransku županiju", kako je navedeno u prijedlogu PPUG-a. Pri tome državne ceste D3 i D42 treba označiti punim nazivom: državna cesta D3 G.P. Goričan (gr. R. Mađarske) - Čakovec - Varaždin - Breznički Hum - Zagreb - Karlovac - Rijeka (D8) i državna cesta D42 Vrbovsko (D3) - Ogulin - Josipdol - Plaški - Grabovac (D1).

Stručno mišljenje izrađivača: **Ne prihvaća se**

- Zahtjev nije predmet ovih izmjena i dopuna odnosno nije u skladu s ciljevima i programskim polazištima određenim Odlukom o izradi te ga nije moguće prihvatiti, a sve što je izmijenjeno u prijedlogu Plana na traženje Hrvatskih cesta, prema traženju Zavoda za prostorno uređenje Primorsko-goranske županije se briše iz Plana.
- Zahtjev nije predmet ovih izmjena i dopuna odnosno nije u skladu s ciljevima i programskim polazištima određenim Odlukom o izradi te ga nije moguće prihvatiti.

MUP, Područni ured civilne zaštite Rijeka Rijeka	Datum: 21.6.2019. Klasa: 350-02/19-01-7 Ur.Br: 511	Br.Pr. 10
---	--	---------------------

Mišljenje

Nemaju potrebe za ponovnim očitovanjem.

Stručno mišljenje izrađivača: **Prihvaća se**

Đurđica Dević	Datum: iz knjige primjedbi Klasa: Ur.Br:	Br.Pr. 11
---------------	--	---------------------

Primjedba

Podnositeljica traži da se proširi građevinsko zemljište u Dokmanovićima na čestice 7643, 7644/1, 7651/1, 7638, 7639, 7640, 7641.


Stručno mišljenje izrađivača: **Ne prihvaća se**

Zahtjev nije predmet ovih izmjena i dopuna odnosno nije u skladu s ciljevima i programskim polazištima određenim Odlukom o izradi te ga nije moguće prihvatiti.

5.4. Akti vezani uz javnu raspravu

5.4.1. Zaključak načelnika o utvrđivanju prijedloga plana za javnu raspravu



REPUBLIKA HRVATSKA
ŽUPANIJA PRIMORSKO-GORANSKA
 GRAD VRBOVSKO
GRADONAČELNIK

KLASA: 350-02/19-01/7
URBROJ: 2193-02-19-1
Vrbovsko, 22. svibnja 2019.

Na temelju članka 95. stavka 2. Zakona o prostornom uređenju („Narodne novine“, br. 153/13, 65/17, 114/18 i 39/19) i članka 39. Statuta Grada Vrbovskog („Službene novine Grada Vrbovskog“, br. 4/18 i 5/18) gradonačelnik Grada Vrbovskog donosi

ZAKLJUČAK

1. Utvrđuje se i daje na javnu raspravu Prijedlog V. Izmjena i dopuna Prostornog plana uređenja Grada Vrbovskog.
2. Zadužuje se Jedinствeni upravni odjel Grada Vrbovskog da izvrši objavu javne rasprave iz točke 1. ovog zaključka sukladno članku 96. Zakona o prostornom uređenju („Narodne novine“, br. 153/13, 65/17, 114/18 i 39/19).
3. Ovaj Zaključak stupa na snagu danom donošenja.



5.4.2. Objava javne rasprave na internetskim stranicama i javnom glasilu

Informacije o javnim raspravama

24.05.2019. - Informacija o javnoj raspravi o prijedlogu V. Izmjena i dopuna Prostornog plana uređenja Grada Vrbovskog

24.05.2019. | pdf (366kb)

26. Svj
2019

Javna rasprava o prijedlogu V. Izmjena i dopuna Prostornog plana uređenja Grada Vrbovskog

The screenshot shows a public notice from the Municipality of Vrbovsko. At the top center is the coat of arms of the Republic of Croatia. Below it, the text reads: "REPUBLIKA HRVATSKA", "ŽUPANIJA PRIMORSKO-GORANSKA", "GRAD VRBOVSKO", and "GRADONAČELNIK". The reference numbers are "KLASA: 350-02/19-01/7" and "URBROJ: 2193-02-19-2", dated "Vrbovska, 22. svibnja 2019.". The notice states that based on Article 96 of the Spatial Planning Act and a decision by the Mayor, the public notice is published. The subject is "JAVNA RASPRAVA o prijedlogu V. Izmjena i dopuna Prostornog plana uređenja Grada Vrbovskog". A search bar is visible at the bottom of the notice area.

Prijedlog plana možete pogledati ovdje

Na temelju članka 96. Zakona o prostornom uređenju („Narodne novine“, br. 153/13, 65/17, 114/18 i 39/19) i Zaključka gradonačelnika Grada Vrbovskog od 22. svibnja 2019. godine KLASA: 350-02/19-01/7, URBROJ: 2193-02-19-1 Jedinствeni upravni odjel Grada Vrbovskog objavljuje

JAVNU RASPRAVU

o prijedlogu V. Izmjena i dopuna Prostornog plana uređenja Grada Vrbovskog

1. Objavljuje se javna rasprava o prijedlogu V. Izmjena i dopuna Prostornog plana uređenja Grada Vrbovskog (u daljnjem tekstu: Prijedlog Plana).
2. Početak javnog uvida je 3. 6. 2019., a završetak 11. 6. 2019. godine.
3. Javni uvid u tekstualni i grafički dio Prijedloga Plana biti će moguće izvršiti u sobi za sastanke na I katu, na adresi Ulica hrvatskih branitelja 1, Vrbovsko svakog radnog dana u vremenu od 8,00 do 13,00 sati.
4. Javno izlaganje o Prijedlogu Plana održat će se dana 3. 6. 2019. godine u prostoriji Gradske Vijećnice, Ulica hrvatskih branitelja 1, Vrbovsko, s početkom u 10.00 sati.
5. Prijedlog Plana bit će objavljen i na mrežnoj stranici Grada Vrbovskog.
6. Prijedlozi i primjedbe na Prijedlog Plana mogu se za vrijeme trajanja javne rasprave:
 - a) upisati u Knjigu primjedbi, koja se nalazi uz izloženi Prijedlog Plana ili
 - b) uputiti u pisanom obliku na adresu: Grad Vrbovsko, Jedinствeni upravni odjel Grada Vrbovskog, Ulica hrvatskih branitelja 1, 51326 Vrbovsko i to zaključno s 11.6.2019. godine.
7. Prijedlozi i primjedbe koji nisu dostavljeni u utvrđenom roku i nisu čitko napisani s imenom i prezimenom te adresom pošiljatelja neće se uzeti u obzir u pripremi izvješća o javnoj raspravi.
 - Sve dodatne informacije mogu se dobiti u Jedinствenom upravnom odjelu Grada Vrbovskog, Ulica hrvatskih branitelja 1, Vrbovsko, na broj telefona 051/875-115 ili putem elektroničke pošte na adresu petar.vujnovic@vrbovsko.hr i marina.tonkovic@vrbovsko.hr.

**Pročelnica:
Marina Tonković, dipl. iur.**

5.4.3. Zapisnik s javne rasprave

ZAPISNIK S JAVNOG IZLAGANJA O PRIJEDLOGU

V. IZMJENA I DOPUNA PROSTORNOG PLANA UREĐENJA GRADA VRBOVSKOG

ODRŽANOG 3. LIPNJA 2019. U 10:00 SATI
U PROSTORIJI GRADSKJE VIJEĆNICE U GRADU VRBOVSKOM

Ivan Kapović pozdravlja prisutne u ime izrađivača prijedloga Plana te ukratko prezentira prijedlog Plana te proceduru izrade i donošenja Plana propisanu Zakonom o prostornom uređenju te planiranu dinamiku donošenja Plana.

Gospodina Željka Kauzarića iz Hrvatskih šuma zanima da li je izmjenama i dopunama prenamijenjeno neko šumsko zemljište u građevinsko područje.

Ivan Kapović odgovara da šumske površine ovim izmjenama i dopunama nisu mijenjane.

Javno izlaganje završeno je u 10:30 sati.



**POPIS PRISUTNIH
JAVNO IZLAGANJE**

o prijedlogu V. Izmjena i dopuna Prostornog plana uređenja Grada Vrbovskog

Datum: 03. lipnja 2019. godine

Mjesto: Gradska vijećnica Grada Vrbovskog, Ulica hrvatskih branitelja 1, Vrbovsko

Početak: 10.00 sati.

R. br.	Institucija	Ime i prezime	Kontakt broj / e-mail
1.	Hrvatske šume, Zagreb USP Delnice	Zeljko Kaulatić	
2.	GLAD VRBOVSKO	PETAR VUŠNOVIĆ	
3.	AKTERACIJA d.o.o.	NINA KELVA	
4.	AKTERACIJA d.o.o.	IVANO KAPOUK	
5.	GRAD VRBOVSKO HEVENKO ŽAGAR	HEVENKO ŽAGAR	

5.4.4. Mišljenja, prijedlozi i primjedbe



društvo s ograničenom odgovornošću

Upravnik: Klunina, dipl. ing. šum. – predsjednik Ante Šabić, dipl. ing. šum. – član: Mr. sc. Igor Patekač – član • MB 2631131 • OIB 69532144506 • Trgovački sud u Zagrebu (MBS 380251008) • Temeljni kapital: 1.171.571.000,00 kn, uplaćen u cijelosti • SWIFT: PSZGHR2X • IBAN: HR46 2340 0091 1001 0005 0 • Telefon: 01/4804 111 • Telefaks: 01/4804 121 • po 142 11002 Zagreb • web: <http://www.hrsume.hr> • e-mail: direkcija@hrsume.hr

UPRAVA ŠUMA PODRUŽNICA DELNICE • ODJEL ZA EKOLOGIJU

Telefon 051/829-704 • Telefaks 051/812-342 • 51300 Delnice p.p. 50 • usdel.ekologija@hrsume.hr

Klasif. oznaka: DE-19-01/742

Ur. broj: 11-00-06/01-19-02

Delnice, 04. lipnja 2019. godine

REPUBLIKA HRVATSKA
PRIMORSKO-GORANSKA ŽUPANIJA
GRAD VRBOVSKO
GRADONAČELNIK
Ulica hrvatskih branitelja 1
51326 VRBOVSKO

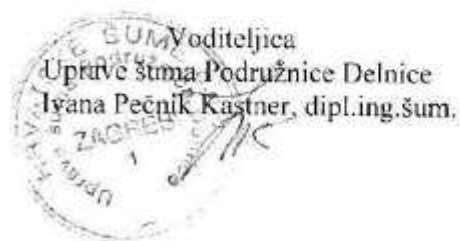
Predmet: Izrada V. Izmjena i dopuna Prostornog plana uređenja Grada Vrbovskog - očitovanje

Na temelju vašeg dopisa klasa: 350-02/19-01/7 ur. broj: 2193-02-19-3 od 24. 05. 2019. godine, te nakon uvida u nacrt prijedloga Plana – CD i javnog izlaganja prijedloga Plana koji je održan 03. lipnja 2019. godine u Gradu Vrbovskom, kojoj smo prisustvovali obavještavamo vas slijedeće:

Izradom tih izmjena i dopuna plana ne smanjuje se površina šuma i/ili šumskog zemljišta u vlasništvu Republike Hrvatske kojima gospodare Hrvatske šume d.o.o. Zagreb, zbog planirane druge namjene na istima, **te nemamo nikakvih primjedbi i prijedloga za njegovu izradu, te donošenje.**

S poštovanjem,

Rukovoditelj
Ekološkog odjela
mr. sc. Željko Kauzarić, dipl.ing.šum.



Obavijest:

1. Odjel za ekologiju – ovdje



HRVATSKE
AUTOCESTE

Hrvatske autoceste d.o.o.

Društvo s ograničenom odgovornošću, za upravljanje, građenje i održavanje autocesta
Širolina 4, Zagreb, Hrvatska • tel.: +385 1 46 94 444 • faks.: +385 1 46 94 692 • www.hac.hr
Društvo upisano kod Trgovačkog suda u Zagrebu pod brojem: 080391588 • Temeljni kapital: 133.140.100,00 kn
OIB: 57500462912 MB: 1554964 IBAN: HR87 2340 0091 1100 2359 5 kod Privredne banke Zagreb d.d.
Predsjednik Uprave dr.sc. Boris Huzjan dipl.ing. građ., član Uprave Stjepan Baranasić dipl.ing. građ.

Broj: 4211-400-3500/19-GKS
Zagreb, 03.06.2019.

GRAD VRBOVSKO
JEDINSTVENI UPRAVNI ODJEL

06.06.19

350-02/19-01-7

383

017/19

131/14 - unud -
0/10

REPUBLIKA HRVATSKA
PROMORSKO-GORANSKA ŽUPANIJA
GRAD VRBOVSKO
Jedinstveni upravni odjel
Ulica hrvatskih branitelja 1
51 326 VRBOVSKO

PREDMET: V. Izmjene i dopune Prostornog plana uređenja Grada Vrbovskog
- očitovanje, dostavlja se

Vaša veza: Klasa: 350-02/19-01/7, Ur.broj: 2193-02-19-3 od 24. 05. 2019. god.

Poštovani,

Temeljem Vaše obavijesti o javnoj raspravi o prijedlogu V. Izmjene i dopune Prostornog plana uređenja Grada, dostavljamo Vam, sukladno Zakonu o prostornom uređenju (NN br. 153/13, 65/17, 114/18 i 39/19), slijedeće smjernice koje je potrebno uvrstiti u tekstualni i grafički dio Plana:

1. Obzirom da Gradom Vrbovsko prolazi autocesta Rijeka – Zagreb, koja je sukladno Ugovoru o koncesiji dana na upravljanje tvrtki Autocesta Rijeka – Zagreb d.d. molimo da očitovanje vezano za izradu predmetnog Plana zatražite i od tvrtke Autocesta Rijeka – Zagreb d.d., Širolina 4, Zagreb.
2. Sukladno članku 55. Zakona o cestama (NN 84/11, 22/13, 54/13, 148/13 i 92/14), potrebno je osigurati zaštitni pojas autoceste koji se mjeri od vanjskog ruba zemljišnog pojasa autoceste, a iznosi **minimalno 40 m sa svake strane**. Unutar zaštitnog pojasa nije dozvoljeno planiranje nikakvih objekata visokogradnje (poslovnih, stambenih i drugih građevina).
3. U zaštitnom pojasu autoceste mogu se planirati zaštitne zelene površine, locirati i izgraditi objekti niskogradnje (prometnice, pješačke i biciklističke staze, prilazi i parkirališta), te komunalna infrastrukturna mreža (telekomunikacije, elektroenergetska mreža i javna rasvjeta, plinopskrba, vodoopskrba i odvodnja otpadnih voda, kanalizacija), a minimalna udaljenost istih od vanjskog ruba zemljišnog pojasa definira se ovisno o vrsti i namjeni niskogradnje, te ne može iznositi **manje od 20 m**.
4. Za svaki zahvat u prostoru od strane pravnih ili fizičkih osoba, a koji su planirani unutar zaštitnog pojasa autoceste ili na cestovnom zemljištu (polaganje TK kabela, priključak na TS, plinovod, prometnice, svjetla javne rasvjete i drugi komunalni infrastrukturni priključci), potrebno je sukladno Zakonu o prostornom uređenju (NN br. 153/13, 65/17), odnosno Zakonu o postupanju i uvjetima gradnje radi poticanja ulaganja (NN 69/09, 128/10, 136/12, 76/13 i 153/13), podnijeti zahtjev za izdavanjem posebnih uvjeta građenja i dostaviti na daljnje rješavanje Hrvatskim autocestama d.o.o.
5. Sukladno članku 59. Zakona o cestama (NN 84/11, 22/13, 54/13, 148/13 i 92/14) nije dozvoljeno postavljanje vizualnih efekata koji mogu ometati pažnju vozača na autocesti (reklamni panoi, reklame na objektima visokogradnje i dr.) unutar zaštitnog pojasa autoceste, a koji je definiran navedenim zakonom i iznosi **100 m**. Objekti niskogradnje (prometnice i svjetla javne rasvjete) unutar zaštitnog pojasa moraju se projektirati na način da ne odvrću pažnju i ne ugrožavaju sigurnost prometa na autocesti.



ISO 9001:2015, ISO 14001:2015, OHSAS 18001:2007

6. U slučaju planiranja prometnih površina u blizini autoceste potrebno je predvidjeti ograde (zeleni pojas) protiv zasljepljivanja kako bi se u noćnim satima neutralizirao negativan utjecaj vozila na odvijanje prometa na autocesti.
7. Zaštitna ograda autoceste ne smije se koristiti kao ograda budućih zahvata u prostoru, te se ista mora predvidjeti na k.č.br. u vlasništvu investitora udaljena minimalno 3 metra od zaštitne žičane ograde (radi redovnog održavanja zemljišnog pojasa autoceste).
8. Sustav odvođnje otpadnih i oborinskih voda ne dozvoljava se spojiti na kanal u nadležnosti Hrvatskih autocesta d.o.o.
9. Granice gospodarskih zona moraju se definirati na način da ne obuhvaćaju zemljište koje je u naravi javno dobro u općoj uporabi u vlasništvu Republike Hrvatske, a kojim upravljaju Hrvatske autoceste d.o.o.
10. Obveza Investitora budućih objekata unutar zone obuhvata Plana, a koji se nalaze u blizini trase autoceste, je planiranje i izgradnja zidova za zaštitu od buke ukoliko se pokaže potreba za izvođenjem istih, sukladno članku 55. Zakonu o cestama (NN 84/11, 18/13, 22/13, 54/13, 148/13 i 92/14) te Zakonu o zaštiti od buke (NN 41/16).
11. Molimo da se u zoni prekomjerne buke od autoceste ne planiraju nove stambene zone tj. građevinska područja zbog lošeg utjecaja autoceste na zdravlje stanovnika (ispušni plinovi, buka) te velikih troškova izgradnje barijera za zaštitu od buke. Podsjećamo da je sukladno europskoj Direktivi 2002/49/EZ o ocjenjivanju i upravljanju buke okoliša, potrebno raditi na smanjenju i kontroliranju buduće buke, posebice kroz prostorno planiranje.
12. U Prostornom planu je potrebno koristiti naziv autoceste sukladno Odluci o razvrstavanju javnih cesta (NN 103/18).

Slijedom navedenog prilikom izrade predmetnog Plana, potrebno je ugraditi gore navedene smjernice u tekstualni i grafički dio Plana.

S poštovanjem,

PREDSJEDNIK UPRAVE

dr.sc. Boris Huzjan, dipl.ing.građ.



10.06.19
350-02/19-01-7
383-
01 Aburj
03-010
04
uml -



PRIMORSKO-GORANSKA ŽUPANIJA
GRAD VRBOVSKO

Ulica hrvatskih branitelja 1
51 326 Vrbovsko

PLINACRO d.o.o.
Savska Pl. Zagreb
Klasa: PL-19/0544
Datum: 07-06-2019
UR. BR.: R/P-19-4

PREDMET: V. Izmjene i dopune Prostornog plana Grada Vrbovskog – javna rasprava
– dostava mišljenja

Poštovani,

nastavno na Vašu obavijest Klasa: 350-02/19-01/7; Ur.br.: 2193-02-19-3 od 24. svibnja 2019. godine, dostavljamo Vam sljedeće mišljenje:

U Članku 11. navod „magistralni plinovod za međunarodni transport DN 500 radnog tlaka 75 bara kopnom Pula-Viškovo-Kamenjak-Vrbovsko-Karlovac“ potrebno je zamijeniti sljedećom rečenicom: „magistralni plinovod radnog tlaka do 100 bara Zlobin – Bosiljevo“.

S poštovanjem,

Rukovoditeljica Službe
geodetskih poslova
Vanja Skopljak Štulić, dipl. ing.

Direktor Sektora razvoja i
investicija
Hrvoje Krhen, dipl. ing.



PLINACRO D.O.O., SAVSKA 88A • 10 002 ZAGREB • HRVATSKA (TEL) +385 1 6301777 • (FAX) +385 1 6301724
PLINACRO@PLINACRO.HR
UPISANO U SUDSKI REGISTAR TRGOVAČKOG SUDA U ZAGREBU POD MBS: 080304171; OIB 60401828750,
IZNOS TEMELJNOG KAPITALA 912.922.000,00 KUNA UPLAĆEN U GIJELOSTI
PRAVA DRUŠTVA : PREDSJEDNIK UPRAVE IVICA ARAR, ČLANICA UPRAVE DARIA KRSTIĆEVIĆ, ČLAN UPRAVE MARIN ZOVKO
SWIFT: PBZGHR2X; IBAN: HR323400091100225784; PRIVREDNA BANKA ZAGREB D.O.
SWIFT: ZABHR2X; IBAN: HR2929800001101634086; ZAGREBAČKA BANKA D.O.
SWIFT: HPBZHR2X; IBAN: HR4023000011100339797; HRVATSKA POŠTANSKA BANKA D.O.
SWIFT: RZBHHR2X; IBAN: HR7624840081100780685; RAIFFEISENBANK AUSTRIA D.O.
SWIFT: ESMCHR22; IBAN: HR2624020061100519753; ERSTE&STEIERMARKISCHE BANK D.O.
SWIFT: HAABHR22; IBAN: HR3625000091101222176; ADDIKO BANK D.O.
SWIFT: PAZGHR2X; IBAN: HR6924090021100030498; PARTNER BANKA D.O.
SWIFT: OTPVHR2X; IBAN: HR6924070001100614480; OTP BANKA DD



REPUBLIKA HRVATSKA
MINISTARSTVO OBRANE
ZAGREB

UPRAVA ZA MATERIJALNE RESURSE
SEKTOR ZA VOJNE NEKRETNINE
Služba za vojno graditeljstvo i
energetsku učinkovitost

KLASA: 350-02/19-01/42
URBROJ: 512M3-020201-19-
Zagreb, 06. lipnja 2019.

REPUBLIKA HRVATSKA
PRIMORSKO-GORANSKA ŽUPANIJA
GRAD VRBOVSKO
2700-01 JETI 2019

Prijava: 10.06.19.	
350-02/19-01-7	
512-	
0196123	

512-
0196123

03, 04 - unat

0/0

PRIMORSKO-GORANSKA ŽUPANIJA
GRAD VRBOVSKO
Jedinstveni upravni odjel
Ulica hrvatskih branitelja 1
51326 VRBOVSKO

**PREDMET: V. Izmjene i dopune PPUG Vrbovskog,
- očitovanje, dostavlja se**

**VEZA: Vaš akt KLASA: 350-02/19-01/7, URBROJ:2193-03-19-3
od 24. svibnja 2019.**

Aktom iz veze predmeta dostavljena je posebna obavijest o održavanju javne rasprave o Prijedlogu V. Izmjena i dopuna Prostornog plana uređenja Grada Vrbovskog.

Na temelju odredbi članka 92. Zakona o obrani („Narodne novine“ broj 73/13, 75/15, 27/16, 110/17 i 30/18) i Pravilnika o zaštitnim i sigurnosnim zonama oko vojnih lokacija i građevina („Narodne novine“ broj 122/15), nemamo primjedbi na Prijedlog V. Izmjena i dopuna Prostornog plana uređenja Grada Vrbovskog.

Na području obuhvata predmetnog plana nema zona posebne namjene niti drugih zahtjeva vezano za zaštitu interesa obrane.

SZ

S poštovanjem,



VODITELJ SLUŽBE

Velimir Anić, dipl.ing.geod.

Dostaviti:

- naslovu
- pismohrana



Klasa: 350-02/19-10/8

Ur. broj: 69-03/3-19-2

Rijeka, 06. svibanj 2019.



Dana: 10.06.19.	
Uredbena oznaka:	Dr. št.
350-02/19-01-7	
Šifra projekta:	Str. i Vrij.
387 -	
0190000	

387 -
0190000

D3 - AKTERACIJA

D10 - Ured -

GRAD VRBOVSKO
n/p gradonačelnika
Ulica hrvatskih branitelja 1
51329 Vrbovsko

Predmet: V. Izmjene i dopune Prostornog plana uređenja Grada Vrbovsko
- Primjedbe i prijedlozi tijekom javne rasprave

Poštovani,

Zaprimili smo Vaš dopis (KLASA: 350-02/19-01/7, URBROJ: 2193-02-19-3 od 30. svibnja 2019.) u kojem nas obavještavate o početku javne rasprave na Prijedlog V. Izmjena i dopuna Prostornog plana uređenja Grada Vrbovsko.

U nastavku Vam dostavljam o prijedloge i primjedbe u tijeku javne rasprave:

A. ODLUKA O IZRADI PROSTORNOG PLANA

Plan nije izraden u skladu s Odlukom o izradi (SN Grada Vrbovsko 03/18 i 01/19). Naime neki dijelovi infrastrukturnih sustava (Prometna infrastruktura, Sustav odvodnje, Elektroopskrba, Cijevni promet, Opskrba plinom...) mijenjani su temeljem zahtjeva javnopravnih tijela.

Zahtjeve javni pravnih tijela koji nisu u skladu s ciljevima i programskim polazištima određenim odlukom o izradi trebalo je ili odbaciti ili je prije utvrđivanja prijedloga prostornog plana za javnu raspravu bilo potrebno izmijeniti Odluku o izradi na način da se u nju uvrste zahtjevi javno pravnih tijela.

B. ODREDBE ZA PROVEDBU PROSTORNOG PLANA

2.2.5. Građevine ugostiteljsko-turističke namjene

Članak 60.

Ovim člankom planira se gradnja građevina turističke namjene unutar građevinskog područja naselja na površinama označenim oznakom -Tn a prikazanim u grafičkom dijelu plana na kartografskom prikazu 1. Korištenje i namjena u mjerilu 1:25 000 i kartografskom prikazu

građevinskog naselja u mjerilu 1: 5 000 4.27. Građevinsko područje naselja-M4- Komlenići - Mlinari-Poljana – Radoševići-Tići- Žakule.

- Površina Tn u grafičkom dijelu Plana nije prikazana kao dio građevinskog područja naselja već prikazana je kao izdvojeno građevinsko područje izvan naselja. Novo izdvojeno područje ugostiteljsko turističke namjene nije sukladno članku 66. PP PGŽ kojim je određen položaj, vrsta, maksimalna površina građevinskog područja ugostiteljsko turističke namjene i maksimalni kapacitet.
- Površinu Tn ne može se smatrati izdvojenim dijelom građevinskog područja postojećeg naselja jer je člankom 3. Zakona o prostornom uređenju (NN 153/13., 65/17) za izdvojeni dio građevinskog područja naselja utvrđeno da je on **odvojeni dio postojećega građevinskog područja** istog naselja nastao djelovanjem tradicijskih, prostornih i funkcionalnih utjecaja, određen prostornim planom.

Članak 61. A

Ovim člankom omogućava se gradnja novih građevina, rekonstrukcija postojećih građevina i uređenje prostora unutar površine (Tn) ugostiteljsko turističke namjene koja je neizgrađeni dio građevinskog područja unutar građevinskog područja naselja neposrednom provedbom ovog Plana.

- V. Izmjenom i dopunom Plana u grafičkom dijelu razgraničen je samo izgrađeni, odnosno neizgrađeni dio građevinskog područja, koji se sukladno Zakonu o prostornom uređenju smatra neuređenim dijelom građevinskog područja za koji je obvezna posredna provedba Plana. Iznimno, člankom 79. stavak 2. Zakona, donošenje urbanističkog plana nije obvezno samo u slučaju da se ovim izmjenama i dopunama za neuređene dijelove građevinskih područja propisuju uvjeti provedbe zahvata u prostoru s detaljnošću propisanom za urbanistički plan uređenja što ovim Planom nije učinjeno.
- Uvjeti za neposrednu provedbu moraju biti jasni i nedvosmisleni, a ne alternativni (li), a u grafičkom dijelu plana potrebno je razgraničiti površine javne od površina drugih namjena.

Članak 66.

- V. Izmjenama i dopunama Plana prošireno je izdvojeno područje gospodarske namjene – proizvodne- Vrbovsko (I₂) te je njegovu površinu potrebno korigirati.
- Čl. 64. PP PGŽ određene su maksimalne površine poslovne i proizvodne namjene, po pojedinim općinama i gradovima. U tablici 10. iskazane su maksimalne površine za Grad Vrbovsko koje iznose za proizvodne zone 30 ha i poslovne zone 15 ha. Ovim proširenjem proizvodne zone Vrbovsko (I₂) premašena je dozvoljena maksimalna površina za proizvodne zone propisana PP PGŽ.
- Istodobno kako se V. Izmjenom i dopunom Plana mijenja izdvojeno područje gospodarke namjene-proizvodne Vrbovsko (I₂), trebalo bi cijelo poglavlje 2.3.1.1. Površine gospodarske namjene ((I, K) uskladiti s odredbama članka 64. PP PGŽ.



Točka 2.3.2. Građevine izvan građevinskog područja

- Strukturu utvrđivanja mogućnosti gradnje izvan građevinskih područja V. izmjenom i dopunom Plana potrebno je uskladiti s PP PGŽ-om odnosno točkom 5.3. Građenje izvan građevinskog područja jer iz odredbi za provedbu nije jasno utvrđeno, a nužno je jer je PPPGŽ utvrdio različite kriterije u odnosu na gradnju na građevinskim zemljištima ili na prirodnim područjima.

Članak 99.a

- Potrebno je jasno razlučiti da li se radi o građenju na građevinskom zemljištu ili građenju na prirodnim površinama te sukladno tome uskladiti s PP PGŽ.
- Za neposrednu provedbu potrebno je dati uvjete po članku 140. Zakona.

Stavak 4.

U sklopu ove površine može se graditi ili postavljati jedna ili više građevina za prehranu i piće, sanitarije i spremišta za sportske rekvizite i slično, koje su u funkciji mini skijališta. Najveća etažnost tih građevina je prizemlje. Tlocrtna površina tih građevina ne može biti veća od 60 m².

- Potrebno je propisati maksimalnu ukupnu bruto razvijenu površinu svih građevina u rekreacijskom području.

5.4. Energetska infrastruktura

5.4.1. Elektroopskrba

Članak 143.

...Nove trafostanice 20/0,4 kV i 20 kV vodovi mogu se graditi neposrednom provedbom ovog plana unutar cijelog njegovog obuhvata, između ostalog i u neizgrađenim dijelovima građevinskih područja za koje još nisu doneseni planovi nižeg reda i to prema uvjetima iz ovog plana;

- Gradnja u neizgrađenim dijelovima građevinskog područja nije moguća neposrednom provedbom Plana zbog važećih zakonskih okvira.

5.4.2. Cijevni promet

Članak 144.

- Ne navoditi imena upravitelja

5.4.3. Opskrba plinom

Članak 145.

2) Područjem Grada Vrbovskog prelazi planirana trasa međunarodnog magistralnog plinovoda Italija –Hrvatska, magistralni plinovod Pula - Karlovac DN 500/75 te trasa Vrbovsko – Ogulin – Slunj – BiH.Izgrađeni su nadzemni objekti MČS-3 Vrbovsko (međučistačka stanica) i BS-11 Vrbovsko (blokadnastanica). **U koridoru postojećeg plinovoda, planira se izgradnja novog magistralnog plinovoda (100 bara) Zlobin - Bosiljevo.**

- Trasa planiranog magistralnog plinovoda izlazi iz koridora postojećeg plinovoda. Potrebno je uskladiti sukladno članku 145. predmetnog Plana. (Pogledati primjedbe na Kartografski prikaz 2.2. u nastavku)



- Preuzeti naziv plinovoda sa odredišno završnim točkama sukladno planu šireg područja članku 19., PP PGŽ (SN 32/13 i 41/18) : „međunarodni magistralni plinovod LNG terminal- Zlobin-Karlovac...“

5.3.2. Sustav odvodnje

Članak 138.

1) U sklopu sustava odvodnje PPUG-om Vrbovskog planiran je:

- sustav odvodnje (razdjelni) i zasebni uređaji za pročišćavanje za aglomeracije **Vrbovsko i Moravice**

- Planom šireg područja PP PGŽ (SN 32/13 i 41/18), člankom 20. od županijskog značaja naveden je i sustav Odvodnje Vrbovsko:
u članku 193., Tablici 25. na području predmetnog Plana planirani su sustavi odvodnje Vrbovsko i Jablan s pripadajućim uređajima za pročišćavanje otpadnih voda od županijskog značaja prema kriteriju osjetljivosti.
U članku 193. isto tako UPOV Vrbovsko planiran je kao jedan od centralnih uređaja za područje Gorski kotar.

OPĆA PRIMJEDBA:

- Obzirom da se predmetnim Planom išlo u izmjene i onih segmenta infrastrukture koji nisu sukladni Odluci o izradi plana, potrebo je promjene vezane za građevine od državnog i županijskog značaja navesti u člancima 11. i 12. prijedloga Plana, a sve u skladu sa planom šireg područja, člancima 19. i 20. PP PGŽ (SN PGŽ 32/13 i 41/18).

C. GRAFIČKI DIO PLANA

1. Korištenje i namjena prostora – Kartografski prikaz 1.

Ovim Planom izvršene Izmjene i dopune trebalo bi označiti na kartografskom prikazu.

Površinu ugostiteljsko turističke namjene unutar građevinskog područja planske oznake -Tn označiti bojom određenom za građevinsko područje naselja uvažavajući primjedbu uz čl. 60.

2. Kartografski prikazi građevinskog područja naselja u mjerilu 1:5.000

4.17. Građevinsko područje naselja - GV1 - Vrbovsko - Vujnovići

4.22. Građevinsko područje naselja - V3 - Hajdine - Hambarište - Presika - Stubica - Vrbovsko

4.26. Građevinsko područje naselja - M3 - Dragovići - Jakšići - Mededi - Moravice - Nikšići - Topolovica - Vučinići - Vukelići - Žakule

4.27. Građevinsko područje naselja - M4 - Komlenići - Mlinari - Poljana - Radoševići - Tići - Žakule

Na svim tumačima planskog znakovlja potrebno je ostaviti samo oznake koje su nužne za razumijevanje kartografskog prikaza.



3. Kartografski prikazi građevinskog područja naselja u mjerilu 1:5.000

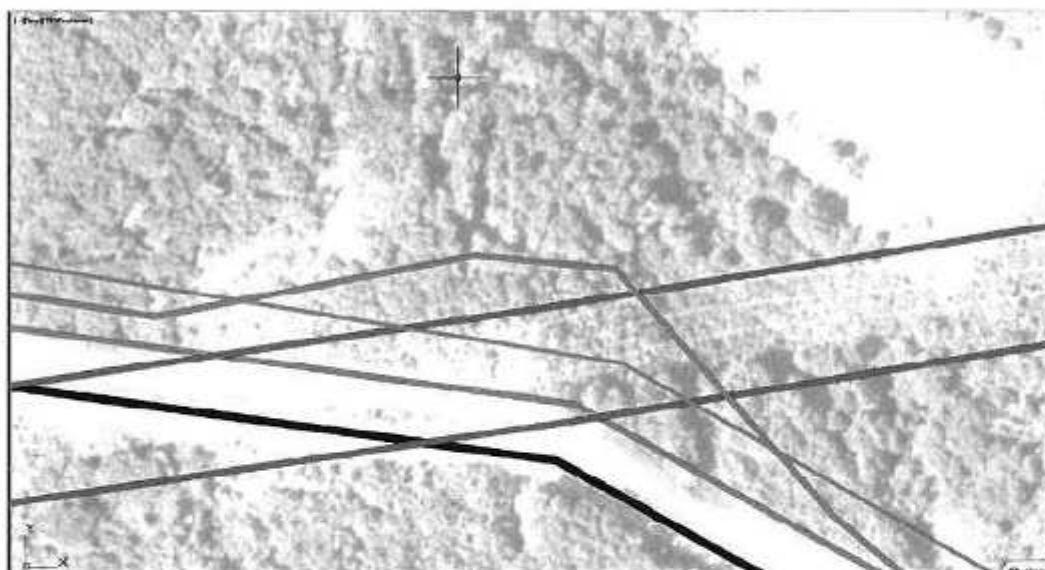
4.27. Građevinsko područje naselja - M4 - Komleniči - Mlinari - Poljana - Radoševići - Tići - Žakule

Površinu ugostiteljsko turističke namjene unutar građevinskog područja planske oznake -Tn označiti bojom određenom za građevinsko područje naselja uvažavajući primjedbu uz čl. 60.

4. Infrastrukturni sustavi – Energetski i vodnogospodarski sustav, obrada, skladištenje i odlaganje otpad- Kartografski prikaz 2.2.



Slika 1 Izvadak iz Kartografskog prikaza 2.2.




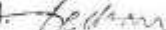
Slika 2 Izvadak iz Kartografskog prikaza 2.2.

- Trasa planiranog magistralnog plinovoda izlazi iz koridora postojećeg plinovoda. Potrebno je uskladiti sukladno članku 145. predmetnog Plana.

5. Kartogram 1.

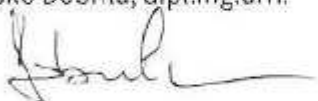
Kartogram 1. Zona zdravstvenog turizma Čogrljevo jezero – Razgraničenje javnih i privatnih površina u mjerilu 1: 1000 nije sastavni dio grafičkog dijela Plana. Kartogram može biti u točki obrazloženja Plana. Kartogram prikazuje vlasničku strukturu, a ne kako je navedeno razgraničenje javnih i privatnih površina.

Izradili:

Gordana Uroda, dipl.ing.arh. 
Vedran Radić, dipl. ing. građ. 

Pomoćnik ravnatelja:

Duško Dobrila, dipl.ing.arh.



Dostaviti:

1. Naslovu,
2. Odsjek za informacijski sustav i dokumentaciju,
3. Služba za infrastrukturu,
4. Pismohrana, ovdje



REPUBLIKA HRVATSKA
PRIMORSKO-GORANSKA ŽUPANIJA
GRAD VRBOVSKO
21 30-01 JEDINSTVENI UPRAVNI ODJEL

Pr. broj:	13.06.19.
Pr. broj (općinska oznaka):	350-02/19-01-7
Uvidni broj:	376-

KLASA: 350-05/19-01/71
URBROJ: 376-05-3-19-4
Zagreb, 7. lipnja 2019.

Republika Hrvatska
Primorsko - goranska županija
Grad Vrbovsko
Jedinstveni upravni odjel
Goranska 1
51326 Vrbovsko

Predmet: Grad Vrbovsko
V. IZMJENE I DOPUNE PPU GRADA VRBOVSKOG
- mišljenje u tijeku javne rasprave

Veza: Vaš dopis KLASA: 350-02/19-01/7, URBROJ: 2193-02-19-3 od 24. svibnja 2019.

Poštovani,

Hrvatska regulatorna agencija za mrežne djelatnosti (dalje: HAKOM) zaprimila je vaš dopis kojim tražite da na osnovu članka 101. Zakona o prostornom uređenju (NN br. 153/13) i članka 25. stavka 2. i 3. Zakona o elektroničkim komunikacijama (NN br. 73/08, 90/11, 133/12, 80/13, 71/14 i 72/17) izda mišljenje na prijedlog V. IZMJENE I DOPUNE PPU GRADA VRBOVSKOG za javnu raspravu.

Uvidom u dostavljeni prijedlog V. IZMJENE I DOPUNE PPU GRADA VRBOVSKOG za javnu raspravu utvrđeno je da je potrebno u članku 134. u stavku 3. navesti ispravan naziv Zakona. Naime umjesto *Zakon o zaštiti od ionizirajućeg zračenja* treba stajati **Zakon o zaštiti od neionizirajućeg zračenja**.

S poštovanjem,

HRVATSKA REGULATORNA AGENCIJA
ZA MREŽNE DJELATNOSTI
Roberta Frangesa Mihanovića 9
10110 Zagreb / OIB: 87950783661 / Tel: (01) 7007 007, Fax: (01) 7007 0707 www.hakom.hr

RAVNATELJ
od. *Tucolović*
mr.sc. *Miran Gosta*


Dostaviti:
1. Naslovu preporučeno



ŽIVJETI ZAJEDNO

Hrvatski Telekom d.d.
Sektor pristupnih mreža
Odjel upravljanja elektroničkom komunikacijskom infrastrukturom
Radnička cesta 21, HR - 10110 Zagreb
Telefon: +385 1 4917202
Telefaks: +385 1 4917 118

Grad Vrbovsko
Ulica hrvatskih branitelja 1
51326 Vrbovsko



Brojka T43 51368152-19
Kontakt Mirko Domitrović
Telefon 01-4918653
Datum 05. 06. 2019.

Sadržaj na V. izmjene i dopune Prostornog plana uređenja Grada Vrbovsko

Poštovani

Na osnovu dopisa dostavljamo napomene i smjernice za potrebe razvoja elektroničke komunikacijske infrastrukture.

U Članku 134. stavak 3) potrebno je ispraviti naziv zakona „Zakon o zaštiti od ionizirajućeg zračenja ...“ u Zakon o zaštiti od neionizirajućeg zračenja

Elektronička komunikacijska infrastruktura pokretnih mreža

Predlažemo usklađivanje prostorno-planske dokumentacije s Uredbom Vlade Republike Hrvatske o mjerilima razvoja elektroničke komunikacijske infrastrukture i druge povezane opreme, NN br. 131/2012 i Uredbom Vlade Republike Hrvatske o izmjenama uredbe o mjerilima razvoja elektroničke komunikacijske infrastrukture i druge povezane opreme, NN br. 92/2015 te svim aktualnim izmjenama;

Predlažemo korištenje terminologije kako je predviđeno u čl. 2. (Pojmovi) Zakona o elektroničkim komunikacijama (ZEKOM);

Potrebno je jasno i nedvojbeno razlikovati elektroničku komunikacijsku opremu koja se postavlja na postojećim građevinama (antenski prihvat) od elektroničke komunikacijske opreme koja se postavlja na samostojećim antenskim stupovima.

Hrvatski Telekom d.d.
Radnička cesta 21, 10000 Zagreb
Telefon: +385 1 491-1000 | faks: +385 1 491-1011 | Internet: www.t.hr, www.hrvatskitelekom.hr
Poslovna banka: Zagrebačka banka d.d. Zagreb | IBAN: HR24 2360 0001 1013 1087 5 | SWIFT-BIC: ZABAHR3X
Nadzorni odbor: J. R. Talbot - predsjednik
Uprava: K. Nempis - predsjednik, D. Daub, I. Bartalović, B. Drilo, N. Rapačić, S. Kramar
Registar trgovačkih društava: Trgovački sud u Zagrebu, MBS: 089266256 | OIB: 81793146560 | PDV identifikacijski broj: HR 81793146560
Temeljni kapital: 10.244.977.390,00 kuna | Ukupan broj dionica: 81.670.064 dionica bez nominalnog iznosa

Predlažemo da cjeloviti tekst provedbenih odredbi glasi:

Elektronička komunikacijska infrastruktura (EKI) i povezana oprema prema načinu postavljanja, dijeli se na elektroničku komunikacijsku infrastrukturu i povezanu opremu na postojećim građevinama (antenski prihvat), i elektroničku komunikacijsku infrastrukturu i povezanu opremu na samostojećim antenskim stupovima.

Za izradu grafičkog prikaza samostojećih antenskih stupova koriste se podaci iz Dodatka 2. „Objedinjeni plan razvoja pokretne komunikacijske infrastrukture“ Uredbe Vlade Republike Hrvatske o izmjenama uredbe o mjerilima razvoja elektroničke komunikacijske infrastrukture i druge povezane opreme, NN br. 92/2015.

U grafičkom prikazu određena su područja planiranih zona elektroničke komunikacijske infrastrukture za smještaj samostojećih antenskih stupova u radijusu od 1000 m do 3000 m, kao i položaji aktivnih lokacija, koje predstavljaju EKI zone radijusa 100 m.

Unutar zone elektroničke komunikacijske infrastrukture uvjetuje se gradnja samostojećeg antenskog stupa takvih karakteristika da može prihvatiti više operatora.

Iznimno, ukoliko lokacijski uvjeti ne dozvoljavaju izgradnju jednog stupa koji ima takve karakteristike da može primiti sve zainteresirane operatore (visina i sl.) dozvoljava se izgradnja nekoliko nižih stupova koji na zadovoljavajući način mogu pokriti planirano područje signalom.

Ukoliko je unutar zone planirane elektroničke komunikacijske infrastrukture već izgrađen samostojeći antenski stup/stupovi, tada je moguće planirati izgradnju dodatnog stupa za ostale operatore/operatora.

Dopušteno je postavljanje elektroničke komunikacijske infrastrukture i povezane opreme na postojećim građevinama (antenski prihvat) u skladu s posebnim uvjetima tijela i/ili osoba određenim posebnim propisima koji propisuju posebne uvjete gradnje.

Antenski prihvat, koji se postavljaju na postojeće građevine, ne planiraju se u dokumentima prostornog uređenja.

Hrvatski Telekom d.d.

Radnička cesta 21, 10000 Zagreb

Telefon: +385 1 491-1000 | faks: +385 1 491-1011 | Internet: www.t.hr, www.hrvatskitelekom.hr

Poslovna banka: Zagrebačka banka d.d., Zagreb | IBAN: HR24 2360 0001 1013 1087 5 | SWIFT-BIC: ZABAHR2X

Nadzorni odbor: J. R. Talbot - predsjednik

Uprava: K. Nempis - predsjednik, D. Daub, I. Bartulović, B. Drilo, N. Rapaić, S. Kramar

Registar trgovačkih društava: Trgovački sud u Zagrebu, MBS: 080266256 | OIB: 81793146560 | PDV identifikacijski broj: HR 81793146560

Temeljni kapital: 10.244.977.390,00 kuna | Ukupan broj dionica: 81.670.064 dionica bez nominalnog iznosa

2

Linjska i točkasta infrastruktura fiksnih komunikacija

Opće napomene:

Uvažavanjem Strategije razvoja širokopojasnog pristupa internetu razvoj elektroničke komunikacijske infrastrukture proglašen je od interesa za Republiku Hrvatsku i jedan je od preduvjeta razvoja suvremenog gospodarstva.

Ciljevi razvoja elektroničke komunikacijske infrastrukture su :

- razvoj gospodarstva utemeljenog na znanju i inovacijama
- promicanje gospodarstva koje učinkovitije iskorištava resurse, koje je "zelenije" i konkurentnije
- održavanje gospodarstva s visokom stopom zaposlenosti koje donosi društvenu i teritorijalnu povezanost

Sukladno potrebama za kvalitetan i human razvoj gradskih i ruralnih naselja znanje i informacije postaju strateški resurs transformacije u daljnjem razvoju ljudskih zajednica.

Prostornim planom utvrditi koridore elektroničke komunikacijske infrastrukture na regionalnoj i međunarodnoj razini sukladno razvoju lokalnih i regionalnih prometnica.

Omogućiti korištenje površina i pojaseva – koridora postojeće kabelaške kanalizacije i elektroničke komunikacijske mreže za pojačavanje elektroničkih komunikacijskih kapaciteta u svrhu pružanja naprednih širokopojasnih usluga.

Pri planiranju i izgradnji cestovnih i željezničkih građevina potrebno je planirati polaganje cijevi za telekomunikacijske kablove te razmještaj antenske mreže novih telekomunikacijskih tehnologija.

Za razvoj naselja, turističke ponude, uspostavljanje visokog stupnja kontrole zaštite, upravljanja i dr. od izuzetne važnosti poboljšati i obnoviti postojeću EKI, te predvidjeti izgradnju nove EKI na područjima na kojima se održavaju sportska natjecanja, društvene aktivnosti te na rubnim područjima PP u sklopu osiguravanja suvremenog infrastrukturnog standarda.

Hrvatski Telekom d.d.

Radnička cesta 21, 10000 Zagreb

Telefon: +385 1 491-1000 | faks: +385 1 491-1011 | Internet: www.t.hr, www.hrvatskitelekom.hr

Poslovna banka: Zagrebačka banka d.d. Zagreb | IBAN: HR24 2360 0001 1013 1087 5 | SWIFT-BIC: ZABAHR2X

Nadzorni odbor: J. R. Talbot - predsjednik

Uprava: K. Nempis - predsjednik, D. Daub, I. Bartulović, B. Drilo, N. Rapaić, S. Kramar

Registar trgovačkih društava: Trgovački sud u Zagrebu, MBS: 080266256 | OIB: 81793146560 | PDV identifikacijski broj: HR 81793146560

Temeljni kapital: 10.244.977.390,00 kuna | Ukupan broj dionica: 81.670.064 dionica bez nominalnog iznosa

3

Smjernice

Konačni smještaj i broj površinskih infrastrukturnih građevina (transformatorskih stanica, elektroničke komunikacijske infrastrukture i druge povezane opreme i sl.) utvrdit će se sukladno tehničkim i sigurnosnim zahtjevima za pojedinu građevinu, te potrebama potrošača, tako da broj i smještaj tih građevina prikazan u grafičkom dijelu Plana nije obvezatan.

Glavnu trasu novo planirane KK treba usmjeriti na postojeću komutaciju, treba predvidjeti mogućnost za montažu komunikacijsko-distributivnih čvorova kabinetskog tipa, dimenzija 2x1x2 m za koju lokaciju je potreban EE priključak ali nije potrebno formirati zasebnu katastarsku parcelu. Potrebno predvidjeti mogućnost za realizaciju zračne distributivne Cu i FTTx mreže uz zajedničko korištenje postojećih EE stupova kao i ugradnju novih TK stupova

U slučaju potrebe izgradnje magistralnih EKI kapaciteta za povezivanja susjednih područja, potrebno je omogućiti formiranje koridora za kapacitete koji nisu u funkciji samog područja iz obuhvata plana.

Omogućiti korištenje javnih površina za postavu javnih telefonskih govornica (JTG) u svim naseljima poštujući kriterije od minimalno 1 JTG na svakih 1.500 stanovnika unutar županije pri čemu prostorni razmještaj JTG mora u najvećoj mogućoj mjeri odgovarati prostornom razmještaju stanovništva na određenom zemljopisnom području. Također je potrebno omogućiti u svakom naselju preko 1.000 stanovnika postavu 1 JTG prilagođene za potrebe osoba s invaliditetom (osigurati nesmetan pristup JTG bez zapreka – stepenice, stupići i slične barijere). JTG smještaju se prvenstveno uz sadržaje društvenih djelatnosti i glavna prometna raskrižja u naseljima.

Hrvatski Telekom d.d.

Radnička cesta 21, 10000 Zagreb

Telefon: +385 1 491-1000 | faks: +385 1 491-1011 | Internet: www.t.ht.hr, www.hrvatskitelekom.hr

Poslovna banka: Zagrebačka banka d.d. Zagreb | IBAN: HR24 2360 0001 1015 1087 5 | SWIFT-BIC: ZABAHR2X

Nadzorni odbor: J. R. Talbot - predsjednik

Uprava: K. Nempis - predsjednik, D. Danb, I. Bartulović, B. Drilo, N. Rapaić, S. Kramar

Registar trgovačkih društava: Trgovački sud u Zagrebu, MBS: 080266256 | OIB: 81793146560 | PDV identifikacijski broj: HR-81793146560

Temeljni kapital: 10.244.977.390,00 kuna | Ukupan broj dionica: 81.670.064 dionica bez nominalnog iznosa

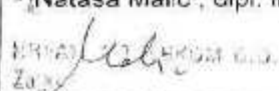
4

Zakonska regulativa:

- Zakon o prostornom uređenju
- Zakon o gradnji
- Pravilnik o jednostavnim građevinama i radovima
- Zakon o elektroničkim komunikacijama
- Uredba o mjerilima razvoja elektroničke komunikacijske infrastrukture i druge povezane opreme
- Pravilnik o tehničkim uvjetima gradnje i uporabe telekomunikacijske infrastrukture
- Pravilnik o načinu i uvjetima određivanja zone komunikacijske infrastrukture i povezane opreme, zaštitne zone i radijskog koridora, te obaveze investitora radova ili građevine
- Strategija razvoja širokopojasnog pristupa internetu
- Zakon o mjerama za smanjenje troškova postavljanja elektroničkih komunikacijskih mreža velikih brzina
- Pravilnik o svjetlovočnim distribucijskim mrežama
- Pravilnik o tehničkim uvjetima za kabelsku kanalizaciju
- Pravilnik o načinu i uvjetima pristupa i zajedničkog korištenja elektroničke komunikacijske infrastrukture i druge povezane opreme

S poštovanjem,


Hrvatski Telekom d.d.
 Sektor pristupnih mreža
 Nataša Malić, dipl. ing. elektrotehnike



HRVATSKI TELEKOM D.D.
 Za... T4

Hrvatski Telekom d.d.
 Radnička cesta 21, 10000 Zagreb
 Telefon: +385 1 491-1000 | faks: +385 1 491-1011 | Internet: www.ht.hr, www.hrvatskitelekom.hr
 Poslovna banka: Zagrebačka banka d.d. Zagreb | IBAN: HR24 2360 0001 1013 1087 5 | SWIFT-BIC: ZABAHR2X
 Nadzorni odbor: J. R. Talbot - predsjednik
 Uprava: K. Nempis - predsjednik, D. Daub, I. Bartulović, B. Drilo, N. Rapaić, S. Kramar
 Registar trgovačkih društava: Trgovački sud u Zagrebu, MBS: 080266256 | OIB: 81793146560 | PDV identifikacijski broj: HR
 81793146560
 Temeljni kapital: 10.244.977.390,00 kuna | Ukupan broj dionica: 81.670.064 dionica bez nominalnog iznosa

5



HRVATSKE VODE
VODNOGOSPODARSKI ODJEL
ZA SLIVOVE SJEVERNOG JADRANA
51000 Rijeka, Đure Šporera 3

Telefon: 051 / 666 400

Telefax: 051 / 336 947

KLASA: 350-02/19-01/0000234

URBROJ: 374-23-1-19-4

Datum: 11.06.2019

14.06.2019
350-02/19-01-7
Grad Vrbovsko
Gradonačelnik
Ulica hrvatskih branitelja 1
Vrbovsko

PREDMET: Javna rasprava o Prijedlogu V. Izmjena i dopuna Prostornog plana uređenja Grada Vrbovskog, mišljenje

Dana 30. svibnja 2019. primili smo Vaš dopis KLASA: 350-02/19-01/7 URBROJ: 2193-02-19-3 od 24. svibnja 2019. kojim nas obavještavate o održavanju javne rasprave o Prijedlogu V. Izmjena i dopuna Prostornog plana uređenja Grada Vrbovskog te tražite naše očitovanje. Prijedlog Plana objavljen je na internetskim stranicama Grada Vrbovskog.

Povodom Vašeg zahtjeva očitujemo se kako slijedi:

U kartografskom dijelu Prijedloga Plana nije prikazan sustav odvodnje oborinske otpadne vode.

Služba zaštite od štetnog djelovanja voda, na Prijedlog plana, očitovala se dopisom KLASA: Klasa: 350-02/19-01/0000234 URBROJ 374-23-1-19-3 od 11. lipnja 2019.:

Vezano na vaš dopis od 30. svibnja 2019. kojim tražite stručno mišljenje – provjeru o uvrštavanju u Plan primjedbi ove službe, očitujemo se slijedeće:

Pregledom prijedloga za javnu raspravu V. izmjena i dopuna PPUG Vrbovskog, u dijelu dostupnom na navedenim mrežnim stranicama Grada Vrbovskog (*Obrazloženje – samo „obrazloženje što se u Planu mijenja“, Odredbe za provođenje – pročišćeni tekst i Grafički dio – kartografski prikazi 1. Korištenje i namjena prostora, 2.1. infrastrukturni sustavi – promet, pošta i telekomunikacije, 2.2. Infrastrukturni sustavi – Energetski i Vodnogospodarski sustav, obrada skladištenje i odlaganje otpada, Građevinska područja naselja (4.17., 4.22., 4.26., 4.27.) i Kartogram 1. zona zdravstvenog turizma Čogrljevo jezero – razgraničenje javnih i privatnih površina*, utvrđeno je slijedeće:

Prethodnim dopisom od 28. veljače 2019. (Klasa: 350-02/19-01/0000038, Ur. br.: 374-23-1-19-3) tražili smo da se izmijeni odluka o izradi V. izmjena i dopuna Plana na način da se omogući cjelovita izmjena i dopuna vodnogospodarskog sustava – sustava uređenja vodotoka i voda, zaštite od štetnog djelovanja voda te obrada rizika od poplava, u svim dijelovima Plana, obzirom da važeći Plan nije usklađen s važećom vodnogospodarskom regulativom i drugim podacima Hrvatskih voda, što je vidljivo i iz prijedloga Plana za javnu raspravu.

U navedenom dostupnom dijelu prijedloga plana za javnu raspravu, naše traženje se niti ne spominje, samo se u „obrazloženju što se u Planu mijenja“ navodi da se dopunjava čl.



073784221

173. Odredbi za provođenje, prema traženju Hrvatskih voda, a koji se odnosi samo na zone sanitarne zaštite.

Nadalje, niti u dijelu predmetnih izmjena i dopuna, u zoni zdravstvenog turizma nije uvažen zahtjev za prikazivanjem evidentiranih vodotoka i vodnih površina malih akumulacija, tako se ne prikazuje mala akumulacija Čogrljino jezero ni svi vodotoci. Kartogram 1. ne može služiti za razgraničenje javnih i privatnih površina, obzirom da se razgraničenje javnih i privatnih površina vrši samo na temelju katastarskih čestica, a ne i odgovarajuće geodetske podloge kojim bi se precizno utvrdili položaji vodnih površina kao i ograničenja u korištenju prostora uz iste sukladno Zakonu o vodama (NN 153/09, 63/11, 130/11, 56/13, 14/14, 46/18).

Za mini skijalište s vučnicom (Vujnovići) nije predviđena obvezna izrada karte erozije sa izdvajanjem kategorija erozije i analizom postojećeg stanja erozije, kao ni mjere protuerozijske zaštite.

Slijedom navedenog, u skladu s prethodnim dopisom, ostajemo kod stava nužnih cjelovitih izmjena i dopuna Plana.

 Direktor
Gordana Gašparović, dipl.ing.građ.

Dostaviti:

1. Naslovu
2. Službi, ovdje
3. Arhiva, ovdje



073784221

Sektor za razvoj i strateško planiranje
Odjel za razvoj i planiranje
KLASA: 350-02/19-01/100
UR.BROJ: 345-200-210/160-19-03
Zagreb, 11. 6. 2019.

18. 06. 2019.	
350-02/19-01-7	
Priloga	Priloga
345-	

REPUBLIKA HRVATSKA
PRIMORSKO-GORANSKA ŽUPANIJA
GRAD VRBOVSKO
Ulica hrvatskih branitelja 1
51 326 VRBOVSKO

**Predmet: V. Izmjene i dopune Prostornog plana uređenja Grada Vrbovskog
-javna rasprava, mišljenje**

Vašim dopisom, klasa:350-02/19-01/7, ur.broj:2193-02-19-3 od 24. svibnja 2019. godine, dostavili ste nam obavijest o javnoj raspravi o prijedlogu V. izmjena i dopuna Prostornog plana uređenja Grada Vrbovskog.

Temeljem članka 101. Zakona o prostornom uređenju („Narodne novine“ broj 153/13, 65/17, 114/18) i članka 82. Zakona o cestama („Narodne novine“ broj 84/11, 22/13, 54/13, 148/13, 92/14) Hrvatske ceste d.o.o. obvezne su izvršiti pregled izradene prostorno-planske dokumentacije te dati očitovanje na predložena rješenja cestovne infrastrukture državnog značenja.

Nakon izvršenog pregleda prijedloga V. izmjena i dopuna Prostornog plana uređenja Grada Vrbovskog iznosimo sljedeće mišljenje:

1. Zahtjevi Hrvatskih cesta d.o.o. iz našeg dopisa, KLASA: 350-02/19-01/27, UR.BROJ: 345-200-210/160-19-03 od 26. veljače 2019. godine, ugrađeni su u prijedlog predmetnog PPUG-a, osim u dijelu Određbi za provođenje predmetnog PPUG-a.
2. Obrazloženje potrebe izmjene u prijedlogu predmetnog PPUG-a:
U Odredbama za provođenje, u poglavlju 2. Uvjeti uređenja prostora, u čl. 11, potrebno je državne ceste D3 i D42 upisati u „Građevine i zahvati u prostoru od važnosti za Republiku Hrvatsku“, a ne u „Građevine od važnosti za Primorsko-goransku županiju“, kako je navedeno u prijedlogu PPUG-a. Pri tome državne ceste D3 i D42 treba označiti punim nazivom: državna cesta **D3** G.P. Goričan (gr. R. Mađarske) – Čakovec – Varaždin – Breznički Hum – Zagreb – Karlovac – Rijeka (D8) i državna cesta **D42** Vrbovsko (D3) – Ogulin – Josipdol – Plaški – Grabovac (D1).

S poštovanjem

Direktor Sektora:
Tomislav Cvelko, dipl.ing.grad.

Co:
-Pismohrana

REPUBLIKA HRVATSKA
MINISTARSTVO UNUTARNJIH POSLOVA
RAVNATELJSTVO CIVILNE ZAŠTITE
PODRUČNI URED CIVILNE ZAŠTITE RIJEKA
Služba inspekcijskih poslova

Broj: 511-09-21/1-4178/9-2015. DR
Rijeka, 05.06.2019. god.

REPUBLIKA HRVATSKA
TRIMORSKO-GORANSKA ŽUPANIJA
GRAD VRBOVSKO
2100-01 JEDINICNI UPRAVNI ODJEL

21. 06. 2019.	
350-02/19-01-7	
511-	
ci puji	
ps/oh ala	

GRAD VRBOVSKO

VRBOVSKO,
Goranska 1

Predmet: Izrada V. Izmjena i dopuna Prostornog plana uređenja Grada Vrbovskog
- mišljenje, dostavlja se -

U svezi vašeg poziva od 24.05.2019. godine za dostavu našeg mišljenja u svezi izrade V. Izmjena i dopuna Prostornog plana uređenja Grada Vrbovskog, sukladno članku 97. Zakona o prostornom uređenju ("Narodne novine", br. 153/13, 65/17, 114/18, 39/19), obavještavamo vas da smo vam već dostavili naše pismeno očitovanje broj 511-09-21/1-166/45/2-2011. DR od 14.09.2011. godine, broj 511-09-21/1-4178/2-2015. DR od 05.10.2015. godine, broj 511-09-21/1-4178/3-2016. DR od 20.10.2015. godine, broj 511-09-21/1-4178/4-2015. DR od 14.06.2016. godine, broj 511-09-21/1-4178/5-2015. DR od 03.10.2016. godine i broj 511-09-21/1-4178/7-2015. Dr od 15.02.2019. godine, pa shodno tome nema više potrebe za našim ponovnim očitovanjem.

S poštovanjem,

DOSTAVITI:

1. Grad Vrbovsko,
51326 Vrbovsko, Goranska 1,
2. Pismohrana-ovdje.

VODITELJ SLUŽBE
Zlatko Bukša



1. - Završna revizija

Uoči vještačenja tražim da se protiv građevinske
zastave u Sokolovom ul. 4. a. koja je uz držav.
dozvolu izgrađena 1984. g. a preko u sad donošućeg prost.
planu nije čestica 7643. u kojoj je kuća uvrštena u
plan vještačenja čestice 7642. Zbog je taj plan moguć
izgraditi, a to bi učinio mojstven i malopobjednik za
izdavanje motu da se u plan kao prostorne
uvrste čestice 7643, 7644/1, 7651/1, 7638, 7639,
7640, 7641. - koje se nalaze ispod crkve u Sokolovom
ulaznoj ulici.

[Signature]