



**REPUBLIKA HRVATSKA
PRIMORSKO-GORANSKA ŽUPANIJA**

**GRAD KRALJEVICA
UPRAVNI ODJEL ZA ODRŽIVI RAZVOJ**

KLASA: 350-02/17-01/1
URBROJ: 2170/08-03-19-254
Kraljevica, 13.ožujka 2019.

**IZVJEŠĆE
O JAVNOJ RASPRAVI
O PRIJEDLOGU IV. IZMJENA I DOPUNA
PROSTORNOG PLANA UREĐENJA GRADA KRALJEVICE**

(javna rasprava održana od 13.02.2019. do 26.02.2019. godine)



**REPUBLIKA HRVATSKA
PRIMORSKO-GORANSKA ŽUPANIJA
GRAD KRALJEVICA
UPRAVNI ODJEL ZA ODRŽIVI RAZVOJ**

KLASA: 350-02/17-01/1
URBROJ: 2170/08-03-19-254
Kraljevica, 13.ožujka 2019.

Na temelju članka 102. Zakona o prostornom uređenju („Narodne novine“ broj 153/13, 65/17 i 114/18) Grad Kraljevica kao nositelj izrade i odgovorni voditelj izrade plana u postupku izrade IV. izmjena i dopuna Prostornog plana uređenja Grada Kraljevice izradili su izvješće o javnoj raspravi.

**IZVJEŠĆE O JAVNOJ RASPRAVI O PRIJEDLOGU
IV. IZMJENA I DOPUNA PROSTORNOG PLANA UREĐENJA GRADA
KRALJEVICE
(javna rasprava održana od 13.02.2019. do 26.02.2019. godine)**

SADRŽAJ:

1. PODACI IZ OBJAVE JAVNE RASPRAVE

- 1.1. Opći podaci o tijeku javne rasprave
- 1.2. Podaci iz objave javne rasprave
- 1.3. Javni uvid
- 1.4. Javno izlaganje

2. POPIS SUDIONIKA U JAVNOJ RASPRAVI KOJI SU POZVANI POSEBNOM OBAVIJESTI O JAVNOJ RASPRAVI

3. POPIS SUDIONIKA U JAVNOJ RASPRAVI ČIJA SU MIŠLJENJA, PRIJEDLOZI I PRIMJEDBE PRIHVAĆENI

4. MIŠLJENJA, PRIJEDLOZI I PRIMJEDBE SUDIONIKA U JAVNOJ RASPRAVI KOJI NISU PRIHVAĆENI ILI SU DJELOMIČNO PRIHVAĆENI S RAZLOZIMA NEPRIHVAĆANJA

5. POPIS SUDIONIKA U JAVNOJ RASPRAVI ČIJA MIŠLJENJA, PRIJEDLOZI I PRIMJEDBE NISU RAZMATRANI IZ RAZLOGA PROPISANIH ZAKONOM

6. PRILOZI KOJI SU SASTAVNI DIO IZVJEŠĆA O JAVNOJ RASPRAVI

- 6.1. Dokumenti javne rasprave
 - 6.1.1. Zapisnik s javnog izlaganja održanog u Gradskoj vijećnici Grada Kraljevice, Frankopanska 1a/1, 20.02.2019. godine s početkom u 18,00 sati
 - 6.1.2. Popis prisutnih na javnom izlaganju
 - 6.1.3. Knjiga primjedbi i prijedloga
- 6.2. Popis i preslike očitovanja po posebnoj obavijesti na prijedlog plana
- 6.3. Popis i preslike primjedbi sudionika u javnoj raspravi čija su mišljenja, prijedlozi i primjedbe na prijedlog prostornog plana zaprimljeni

1. PODACI IZ OBJAVE JAVNE RASPRAVE

1.1. Opći podaci o tijeku javne rasprave

Gradonačelnik Grada Kraljevice je na temelju čl. 95. st 2. Zakona o prostornom uređenju („Narodne novine“ br 153/13, 65/17 i 114/18) donio Zaključak o utvrđivanju Prijedloga IV. Izmjena i dopuna Prostornog plana uređenja Grada Kraljevice za javnu raspravu (KLASA:350-02/17-01/1 URBROJ: 2170/08-01-18-175 od 31. siječnja 2019. godine).

Javna rasprava o Prijedlogu IV. izmjena i dopuna Prostornog plana uređenja Grada Kraljevice trajala je petnaest (15) dana, a provedena je u razdoblju od 13.02.2019. do 26.02.2019. godine.

1.2. Podaci iz objave javne rasprave

Temeljem članka 96. Zakona o prostornom uređenju («Narodne novine» br.153/13,i 65/17 i 114/18) nositelj izrade Plana objavio je Javnu raspravu o Prijedlogu IV. Izmjene i dopune Prostornog plana uređenja Grada Kraljevice i to:

- u dnevnom tisku „Novi list“ dana 05.02.2019. godine
- na mrežnim stranicama Grada Kraljevice (www.kraljevica.hr) 04.02.2019.godine
- na mrežnim stranicama Ministarstva graditeljstva i prostornog uređenja (www.mgipu.hr) 04.02.2019.godine.

riijeka rijeka rijeka rijeka rijeka



**REPUBLIKA HRVATSKA
PRIMORSKO-GORANSKA ŽUPANIJA
GRAD KRALJEVICA
Upravni odjel za održivi razvoj**

KLASA: 350-02/17-01/1
URBROJ: 2170/08-03-18-176
Kraljevica, 1. veljače 2019.

Na temelju članka 96. Zakona o prostornom uređenju („Narodne novine“ broj 153/13, 65/17, 114/18.), Odluke o izradi Četvrtih izmjena i dopuna Prostornog plana uređenja Grada Kraljevice (Službene novine Grada Kraljevice - broj 3/17, 4/17 i 04/18) i Zaključka Gradonačelnika Grada Kraljevice KLASA: 350-02/17-01/1, URBROJ: 2170/08-03-18-176 od 31. siječnja 2019. godine, koštilaj Građe Plana, Upravni odjel za održivi razvoj Grada Kraljevice objavljuje:

JAVNU RASPRAVU

**o prijedlogu Četvrtih izmjena i dopuna
Prostornog plana uređenja Grada Kraljevice**

Javna rasprava u trajanju od 15 dana održat će se u razdoblju od 13. veljače 2019. godine do 26. veljače 2019. godine.

Za vrijeme trajanja javne rasprave Prijedlog Plana bit će izložen na javni izvid u prostorijama Grada Kraljevice, Frankopanska 1a, Kraljevica, radnim danom u intervalu od 8 do 14 sati.

Javno izlaganje radi obrazloženja rješenja iz Prijedloga Plana održat će se za sve zainteresirane u srijedu 20. veljače 2019. godine s početkom u 18,00 sati u Gradskoj vijećnici Grada Kraljevice, Frankopanska 1a/1.

Mišljenja, prijedlozi i primjedbe na Prijedlog Plana mogu se davati cijelo vrijeme trajanja javne rasprave do uključno 26. veljače 2019. godine na način utvrdjen odredbama članka 100. i 101. Zakona o prostornom uređenju.



Informacije o javnim raspravama

04.02.2019. - Informacija o javnoj raspravi o prijedlogu četvrtih Izmjena i dopuna Prostornog plana uređenja Grada Kraljevice

04.02.2019. pdf (92kb)

31.01.2019. - Informacija o javnoj raspravi o prijedlogu Odluke o stavljanju izvan snage Detaljnog plana uređenja manjeg naselja Đuba, Grad Umag

31.01.2019. pdf (75kb)

31.01.2019. - Informacija o javnoj raspravi o prijedlogu Odluke o stavljanju izvan snage Plana uređenja manjeg naselja Rožac-Seget, Grad Umag

31.01.2019. pdf (75kb)

30.01.2019. - Informacija o javnoj raspravi o prijedlogu Izmjena i dopuna Detaljnog plana uređenja poslovno-stambene zone u ulici J. J. Strossmayera u Valpovu

30.01.2019. pdf (1248kb)

29.01.2019. - Informacija o javnoj raspravi o prijedlogu V. Izmjena i dopuna Urbanističkog plana uređenja grada Benkovca

29.01.2019. pdf (205kb)

29.01.2019. - Informacija o javnoj raspravi o prijedlogu IV. izmjena i dopuna Prostornog plana uređenja Grada Đurđevca

29.01.2019. pdf (384kb)

Prijedlog IV. izmjena i dopuna Prostornog plana uređenja Grada Đurđevca

29.01.2019. poveznica

28.01.2019. - Informacija o javnoj raspravi o prijedlogu III. Izmjena i dopuna Prostornog plana uređenja Općine Šandrovac

- Ispiši stranicu
- Podijeli na Facebooku
- Podijeli na Twitteru
- Podijeli na Google +

1.3. Javni uvid

Javna rasprava o Prijedlogu IV. izmjena i dopuna Prostornog plana uređenja Grada Kraljevice trajala je petnaest dana u razdoblju od 13.02.2019. do 26.02.2019. godine.

Javni uvid u Prijedlog Plana bio je omogućen tijekom javne rasprave u prostorijama Grada Kraljevice, Frankopanska 1a, Kraljevica svaki radni dan od 8,00 do 14,00 sati, te na mrežnim stranicama Grada Kraljevice.

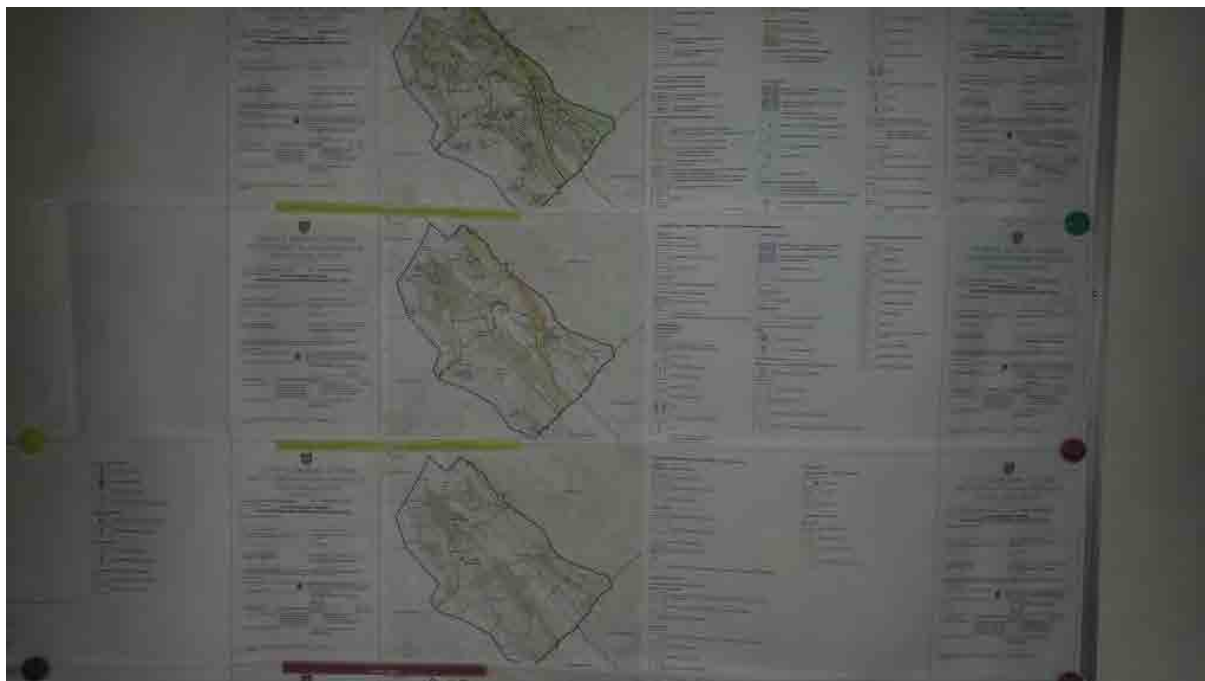
Očitovanja, primjedbe i prijedlozi na prijedlog Plana za vrijeme javne rasprave mogla su se iskazati na slijedeći način:

- upisivanjem u Knjigu prijedloga i primjedbi koja se nalazila izložena uz Prijedlog Plana na mjestu javnog uvida,
- unošenjem u Zapisnik o javnom izlaganju, te
- upućivanjem u pisanom obliku na adresu : Grad Kraljevica, Frankopanska 1a, 51262 Kraljevica.

Rok za dostavu pisanih mišljenja, prijedloga i primjedbi na Prijedlog IV. izmjena i dopuna Prostornog plana uređenja Grada Kraljevice bio je 26.veljače 2019. godine.

Pregled svih primjedbi s odgovorima na njih je iskazan je tablično u tekstu. Ukupno je u propisanom roku zaprimljeno i u ovom Izvješću obrađeno četrdesetosam (48) očitovanja/mišljenja/primjedbi.

Fotografije izloženih kartografskih prikaza tijekom javnog uvida:





1.4. Javno izlaganje

Javno izlaganje o Prijedlogu IV. izmjena i dopuna Prostornog plana uređenja Grada Kraljevice bilo je održano 20. veljače 2019. godine s početkom u 18,00 sati u Gradskoj vijećnici Grada Kraljevice, Frankopanska 1a/1, 51262 Kraljevica. O javnom izlaganju sastavljen je zapsinik koji je sastavni dio ovog izvješća uz popis prisutnih na javnom izlaganju.

2. POPIS SUDIONIKA U JAVNOJ RASPRAVI KOJI SU POZVANI POSEBNOM OBAVIJESTI O JAVNOJ RASPRAVI S OČITOVANJIMA I ODGOVORIMA

Prema odredbama članka 97. Zakona o prostornom uređenju nositelj izrade Plana je uz objavu Javne rasprave dostavio i posebnu pisanu obavijest (KLASA: 350-02/17-01/1 URBROJ: 2170/08-03-19- 177 do URBROJ: 2170/08-03-19- 208 od 07.veljače 2019.) slijedećim sudionicima:

1. Republika Hrvatska, Ministarstvo kulture, Uprava za zaštitu kulturne baštine, Konzervatorski odjel u Rijeci, Užarska 26, 51000 Rijeka
2. Republika Hrvatska, Ministarstvo zaštite okoliša i energetike, Uprava za zaštitu prirode, Radnička cesta 80, 10000 Zagreb
3. Republika Hrvatska, Ministarstvo poljoprivrede, Uprava za šumarstvo, lovstvo i drvne industrije, Planinska 2a, 10000 Zagreb
4. Republika Hrvatska, Ministarstvo pomorstva, prometa i infrastrukture, Uprava za sigurnost plovidbe i zaštitu mora Lučka kapetanija Rijeka, Senjsko pristanište 3, 51000 Rijeka
5. Republika Hrvatska, Ministarstvo unutarnjih poslova, Policijska uprava Primorsko goranska županija, Sektor upravnih i inspekcijskih poslova, Žrtava fašizma 3, 51000 Rijeka
6. Republika Hrvatska, Državna uprava za zaštitu i spašavanje, područni ured za zaštitu i spašavanje Rijeka, Riva 10, 51000 Rijeka
7. Republika Hrvatska, Ured državne uprave u Primorskoj goranskoj županiji, Odjel za gospodarstvo, Riva 10, 51000 Rijeka
8. Primorsko goranska županija, Županijska uprava za ceste, Nikole Tesle 9/X, 51000 Rijeka
9. Primorsko goranska županija, Upravni odjel za prostorno uređenje, graditeljstvo i zaštitu okoliša, Riva 10/1, 51000 Rijeka
10. Javna ustanova, Zavod za prostorno uređenje Primorsko goranske županije, Splitska 2/II, 51000 Rijeka
11. Hrvatske vode, Vodnogospodarski odjel za slivove sjevernog Jadrana, Đure Šporera 3, 51000 Rijeka,
12. Hrvatske šume d.o.o. Zagreb, Uprava šume podružnica Delnice, Supilova 32, 51300 Delnice
13. HEP Operator distribucijskog sustava d.o.o., DP Elektroprimorje Rijeka, V.C. Emina 2, 51000 Rijeka
14. Vodovod i kanalizacija d.o.o. Rijeka, Sektor tehničkih poslova, Dolac 14, 51000 Rijeka
15. Jadranski naftovod d.d. Zagreb, Miramarska cesta 24, 10000 Zagreb
16. Plinacro d.o.o., Savska 88a, 10000 Zagreb
17. Ergo d.o.o., Dolac 14, 51000 Rijeka
18. Hrvatska regulatorna agencija za mrežne djelatnosti, ul. R.F. Mihanovića 9, 10110 Zagreb
19. Hrvatske ceste d.o.o. Zagreb, Sektor za razvoj i strateško planiranje, Odjel za razvoj i planiranje, Vončina 3, 10000 Zagreb
20. Hrvatske ceste d.o.o. Zagreb, Sektor za održavanje, Ispostava Rijeka, Nikole Tesle 9/X, 51000 Rijeka
21. Hrvatske autoceste d.o.o. Zagreb, Širolina 4, 10000 Zagreb
22. Autocesta Rijeka-Zagreb d.d., Koturaška 43, 10000 Zagreb
23. HŽ infrastruktura d.o.o. Zagreb, Antuna Mihanovića 12, 10000 Zagreb
24. Grad Crikvenica, Kralja Tomislava 85, 51260 Crikvenica
25. Grad Bakar, Primorje 39, 51222 Bakar
26. Općina Kostrena, SV. Lucije 38, 51221 Kostrena

27. Općina Vinodolska, Bribir 34, 51253 Bribir
28. Općina Omišalj, Prikešte 11, 51513 Omišalj
29. MO Bakarac, predsjednica VMO Elizabeta Golob, Bakarac 76, 51261 Bakarac
30. MO Kraljevica, predsjednica VMO Katica Bajčić, Randićeva 4, 51262 Kraljevica
31. MO Šmrika, predsjednica VMO Branka Srića, Hrustina 3c, 51263 Šmrika
32. MO Križišće, predsjednica VMO Anita Bosko, 51241 Križišće



REPUBLIKA HRVATSKA
PRIMORSKO-GORANSKA ŽUPANIJA
GRAD KRALJEVICA

Upravni odjel za održivi razvoj

KLASA: 350-02/17-01/1
URBROJ: 2170/08-03-19-177
Kraljevica, 7. veljače 2019.

REPUBLIKA HRVATSKA
MINISTARSTVO KULTURE
Uprava za zaštitu kulturne baštine
Konzervatorski odjel u Rijeci
Užarska 26
51 000 Rijeka

Teimejem članka 97. Zakona o prostornom uređenju („Narodne novine“ broj 153/13, 65/17 i 114/18), dostavljamo Vam pisanu obavijest o

**JAVNOJ RASPRAVI
o Prijedlogu četvrtih izmjena i dopuna
Prostornog plana uređenja Grada Kraljevice**

Upravni odjel za održivi razvoj Grada Kraljevice objavio je početak javne rasprave o Prijedlogu četvrtih izmjena i dopuna Prostornog plana uređenja Grada Kraljevice, na mrežnim stranicama Grada Kraljevice www.kraljevica.hr, dana 4. veljače 2019. godine, u informacijskom sustavu Ministarstva graditeljstva i prostornog uređenja, www.mogbu.hr, dana 4. veljače 2019. godine te u dnevnom listu „Novi list“, dana 5. veljače 2019. godine.

Javna rasprava o Prijedlogu četvrtih izmjena i dopuna Prostornog plana uređenja Grada Kraljevice održat će se u trajanju od 15 (petnaest) dana, u razdoblju od 13. veljače 2019. do 28. veljače 2019. godine.

Za vrijeme trajanja javne rasprave Prijedlog četvrtih izmjena i dopuna Prostornog plana uređenja Grada Kraljevice biti će izložen na javni uvid u Upravnom odjelu za održivi razvoj Grada Kraljevice, Frankopanska 1a, Kraljevica, radnim danom u vremenu od 8,00 do 14,00 sati i na web stranici www.kraljevica.hr

Javno izlaganje Prijedloga četvrtih izmjena i dopuna Prostornog plana uređenja Grada Kraljevice održat će se za sve zainteresirane 20. veljače 2019. godine s početkom u 18,00 sati u Gradskoj vijećnici Grada Kraljevice, Frankopanska 1a

Mišljenja, prijedloge i primjedbe na Prijedlog četvrtih izmjena i dopuna Prostornog plana uređenja Grada Kraljevice mogu se dostaviti nositelju izrade Plana, na adresu Grad Kraljevica, Frankopanska 1a, 51262 Kraljevica, zaključno s 26. veljače 2019. godine, bez obzira na način dostave.

Sukladno članku 101. stavku 1. Zakona o prostornom uređenju („Narodne novine“ broj 153/13, 65/17 i 114/18), javnoopravno tijelo koje je dalo, odnosno trebalo dati zahtjeve za izradu Plana, u javnoj raspravi sudjeluje davanjem mišljenja o prihvatanju tih zahtjeva, odnosno mišljenja o primjeni posebnog propisa i/ili dokumenta koji su od utjecaja na Plan.

Ako javnoopravno tijelo ne dostavi mišljenje u roku, smatra se da je mišljenje dano i da je prijedlog Plana izrađen u skladu s danim zahtjevima, odnosno posebnim propisom i/ili dokumentom koji je od utjecaja na Plan.

U prilogu: CD prijedlog Plana

v.d. pročelnika
Ivan Jerđnović, dipl.ing građ



REPUBLIKA HRVATSKA
PRIMORSKO-GORANSKA ŽUPANIJA
GRAD KRALJEVICA

Upravni odjel za održivi razvoj

KLASA: 350-02/17-01/1
URBROJ: 2170/08-03-19-178
Kraljevica, 7. veljače 2019.

REPUBLIKA HRVATSKA
MINISTARSTVO ZAŠTITE
OKOLIŠA I ENERGETIKE
Uprava za zaštitu prirode
Radnička cesta 80
10 000 Zagreb

Temeljem članka 97. Zakona o prostornom uređenju („Narodne novine“ broj 153/13, 65/17 i 114/18), dostavljamo Vam pisanu obavijest o

**JAVNOJ RASPRAVI
o Prijedlogu četvrtih izmjena i dopuna
Prostornog plana uređenja Grada Kraljevice**

Upravni odjel za održivi razvoj Grada Kraljevice objavio je početak javne rasprave o Prijedlogu četvrtih izmjena i dopuna Prostornog plana uređenja Grada Kraljevice, na mrežnim stranicama Grada Kraljevice www.kraljevica.hr, dana 4. veljače 2019. godine, u informacijskom sustavu Ministarstva graditeljstva i prostornog uređenja, www.molga.hr, dana 4. veljače 2019. godine te u dnevnom tisku „Novi list“, dana 5. veljače 2019. godine.

Javna rasprava o Prijedlogu četvrtih izmjena i dopuna Prostornog plana uređenja Grada Kraljevice održati će se u trajanju od 15 (petnaest) dana, u razdoblju od 13. veljače 2019. do 28. veljače 2019. godine.

Za vrijeme trajanja javne rasprave Prijedlog četvrtih izmjena i dopuna Prostornog plana uređenja Grada Kraljevice bit će izložen na javni uvid u Upravnom odjelu za održivi razvoj Grada Kraljevice, Frankopanska 1a, Kraljevica, radnim danom u vremenu od 8.00 do 14.00 sati i na web stranici www.kraljevica.hr.

Javno izlaganje Prijedloga četvrtih izmjena i dopuna Prostornog plana uređenja Grada Kraljevice održat će se za sve zainteresirane 20. veljače 2019. godine s početkom u 18.00 sati u Gradskoj vijećnici Grada Kraljevice, Frankopanska 1a.

Mišljenja, prijedloge i primjedbe na Prijedlog četvrtih izmjena i dopuna Prostornog plana uređenja Grada Kraljevice mogu se dostaviti nositelju izrade Plana, na adresu Grad Kraljevica, Frankopanska 1a, 51262 Kraljevica, zaključno s 26. veljače 2019. godine, bez obzira na način dostave.

Sukladno članku 101. stavku 1. Zakona o prostornom uređenju („Narodne novine“ broj 153/13, 65/17 i 114/18), javnopravno tijelo koje je dalo, odnosno trebalo dati zahtjeve za izradu Plana, u javnoj raspravi sudjeluje davanjem mišljenja o prihvaćanju tih zahtjeva, odnosno mišljenja o primjeni posebnog propisa (ili dokumenta koji su od utjecaja na Plan).

Ako javnopravno tijelo ne dostavi mišljenje u roku, smatra se da je mišljenje dano i da je prijedlog Plana izrađen u skladu s danim zahtjevima, odnosno posebnim propisom (ili dokumentom koji je od utjecaja na Plan).



v.d. Pročelnika
Ivan Jurićević, dipl.ing.grad

U priviku: CD prijedlog Plana



REPUBLIKA HRVATSKA
PRIMORSKO-GORANSKA ŽUPANIJA
GRAD KRALJEVICA

Upravni odjel za održivi razvoj

KLASA: 350-02/17-01/1
URBROJ: 2170/08-03-19-179
Kraljevica, 7. veljače 2019.

REPUBLIKA HRVATSKA
MINISTARSTVO POLJOPRIVREDE
Uprava za šumarstvo, lovstvo
i drvne industrije
Planinska 2a
10 000 Zagreb

Temeljem članka 87. Zakona o prostornom uređenju („Narodne novine“ broj 153/13, 65/17 i 114/18), dostavljamo Vam pisanu obavijest o

**JAVNOJ RASPRAVI
o Prijedlogu četvrtih izmjena i dopuna
Prostornog plana uređenja Grada Kraljevice**

Upravni odjel za održivi razvoj Grada Kraljevice objavio je početak javne rasprave o Prijedlogu četvrtih izmjena i dopuna Prostornog plana uređenja Grada Kraljevice, na mrežnim stranicama Grada Kraljevice www.kraljevica.hr, dana 4. veljače 2019. godine, u informacijskom sustavu Ministarstva graditeljstva i prostornog uređenja, www.moglu.hr, dana 4. veljače 2019. godine te o dnevnom listu „Novi list“, dana 5. veljače 2019. godine.

Javna rasprava o Prijedlogu četvrtih izmjena i dopuna Prostornog plana uređenja Grada Kraljevice održat će se u trajanju od 15 (petnaest) dana, u razdoblju od 13. veljače 2019. do 28. veljače 2019. godine.

Za vrijeme trajanja javne rasprave Prijedlog četvrtih izmjena i dopuna Prostornog plana uređenja Grada Kraljevice bit će izložen na javni uvid u Upravnom odjelu za održivi razvoj Grada Kraljevice, Frankopanska 1a, Kraljevica, radnim danom u vremenu od 8,00 do 14,00 sati i na web stranici www.kraljevica.hr.

Javno izlaganje Prijedloga četvrtih izmjena i dopuna Prostornog plana uređenja Grada Kraljevice održat će se za sve zainteresirane 20. veljače 2019. godine s početkom u 18,00 sati u Gradskoj vijećnici Grada Kraljevice, Frankopanska 1a.

Mišljenja, prijedloge i primjedbe na Prijedlog četvrtih izmjena i dopuna Prostornog plana uređenja Grada Kraljevice mogu se dostaviti nositelju izrade Plana, na adresu Grad Kraljevica, Frankopanska 1a, 51262 Kraljevica, zaključno s 28. veljače 2019. godine, bez obzira na način dostave.

Sukladno članku 101. stavku 1. Zakona o prostornom uređenju („Narodne novine“ broj 153/13, 65/17 i 114/18), javnopravno tijelo koje je dalo, odnosno trebalo dati zahtjeve za izradu Plana, u javnoj raspravi sudjeluje davanjem mišljenja o prihvaćanju ili zahtjeva, odnosno mišljenja o primjeni posebnog propisa i/ili dokumenta koji su od utjecaja na Plan.

Ako javnopravno tijelo ne dostavi mišljenje u roku, smatra se da je mišljenje dato i da je prijedlog Plana izrađen u skladu s danim zahtjevima, odnosno posebnim propisom i/ili dokumentom koji je od utjecaja na Plan.



v.d. Pročelnika
Ivan Jertinović, dipl. ing. građ.


REPUBLIKA HRVATSKA
PRIMORSKO-GORANSKA ŽUPANIJA
GRAD KRALJEVICA
Upravni odjel za održivi razvoj

KLASA: 350-02/17-01/1
URBROJ: 2170/08-03-19-180
Kraljevica, 7. veljače 2019.

REPUBLIKA HRVATSKA
MINISTARSTVO POMORSTVA, PROMETA I
INFRASTRUKTURE
Uprava za sigurnost plovidbe i zaštitu mora
Lučka kapetanija Rijeka
Senjsko pristanište 3
51 000 Rijeka

Temeljem članka 97. Zakona o prostornom uređenju („Narodne novine“ broj 153/13, 65/17 i 114/18), dostavljamo Vam pisanu obavijest o

JAVNOJ RASPRAVI
o Prijedlogu četvrtih izmjena i dopuna
Prostornog plana uređenja Grada Kraljevice

Upravni odjel za održivi razvoj Grada Kraljevice objavio je početak javne rasprave o Prijedlogu četvrtih izmjena i dopuna Prostornog plana uređenja Grada Kraljevice, na mrežnim stranicama Grada Kraljevice www.kraljevica.hr, dana 4. veljače 2019. godine, u informacijskom sustavu Ministarstva graditeljstva i prostornog uređenja, www.dogipm.hr, dana 4. veljače 2019. godine te u dnevnom tisku „Novi list“, dana 5. veljače 2019. godine.

Javna rasprava o Prijedlogu četvrtih izmjena i dopuna Prostornog plana uređenja Grada Kraljevice održati će se u trajanju od 15 (petnaest) dana, u razdoblju od 13. veljače 2019. do 26. veljače 2019. godine.

Za vrijeme trajanja javne rasprave Prijedlog četvrtih izmjena i dopuna Prostornog plana uređenja Grada Kraljevice biti će izložen na javni uvid u Upravnom odjelu za održivi razvoj Grada Kraljevice, Frankopanska 1a, Kraljevica, radnim danom u vremenu od 8,00 do 14,00 sati i na web stranici www.kraljevica.hr.

Javno izlaganje Prijedloga četvrtih izmjena i dopuna Prostornog plana uređenja Grada Kraljevice održat će se za sve zainteresirane 20. veljače 2019. godine s početkom u 18.00 sati u Gradskoj vijećnici Grada Kraljevice, Frankopanska 1a.

Mišljenja, prijedlogi i primjedbe na Prijedlog četvrtih izmjena i dopuna Prostornog plana uređenja Grada Kraljevice mogu se dostaviti nositelju izrade Plana, na adresu Grad Kraljevica, Frankopanska 1a, 51262 Kraljevica, zaključno s 26. veljače 2019. godine, bez obzira na način dostave.

Sukladno članku 101. stavku 1. Zakona o prostornom uređenju („Narodne novine“ broj 153/13, 65/17 i 114/18), javnopravno tijelo koje je dalo, odnosno trebalo dati zahtjeve za izradu Plana, u javnoj raspravi sudjeluje davanjem mišljenja o prihvatanju ili zahtjeva, odnosno mišljenja o primjeni posebnog propisa *ili* dokumenta koji su od utjecaja na Plan.

Ako javnopravno tijelo ne dostavi mišljenje u roku, smatra se da je mišljenje dano i da je prijedlog Plana izrađen u skladu s danim zahtjevima, odnosno posebnim propisom *ili* dokumentom koji je od utjecaja na Plan.



v.d. pročelnika
Ivan Jerčević, dipl. ing. građ.



REPUBLIKA HRVATSKA
PRIMORSKO-GORANSKA ŽUPANIJA
GRAD KRALJEVICA

Upravljeni odjel za održivi razvoj

KLASA: 350-02/17-01/1
URBROJ: 2170/08-03-19-181
Kraljevica, 7. veljače 2019.

REPUBLIKA HRVATSKA
MINISTARSTVO UNUTARNJIH POSLOVA
Policajska uprava Primorsko-Goranska Rijeka
Sektor upravnih i inspeksijskih poslova
Žrtava fašizma 3
51 000 Rijeka

Temeljem članka 97. Zakona o prostornom uređenju („Narodne novine“ broj 153/13, 65/17 i 114/18), dostavljamo Vam pisanu obavijest o

JAVNOJ RASPRAVI
o Prijedlogu četvrtih izmjena i dopuna
Prostornog plana uređenja Grada Kraljevice

Upravni odjel za održivi razvoj Grada Kraljevice objavio je početak javne rasprave o Prijedlogu četvrtih izmjena i dopuna Prostornog plana uređenja Grada Kraljevice, na mrežnim stranicama Grada Kraljevice www.kraljevica.hr, dana 4. veljače 2019. godine, u informacijskom sustavu Ministarstva graditeljstva i prostornog uređenja, www.mojim.hr, dana 4. veljače 2019. godine te u dnevnom listu „Novi list“, dana 5. veljače 2019. godine.

Javna rasprava o Prijedlogu četvrtih izmjena i dopuna Prostornog plana uređenja Grada Kraljevice održat će se u trajanju od 15 (petnaest) dana, u razdoblju od 13. veljače 2019. do 28. veljače 2019. godine.

Za vrijeme trajanja javne rasprave Prijedlog četvrtih izmjena i dopuna Prostornog plana uređenja Grada Kraljevice bit će izložen na javni uvid u Upravnom odjelu za održivi razvoj Grada Kraljevice, Frankopanska 1a, Kraljevica, radnim danom u vremenu od 8.00 do 14.00 sati i na web stranici www.kraljevica.hr.

Javno izlaganje Prijedloga četvrtih izmjena i dopuna Prostornog plana uređenja Grada Kraljevice održat će se za sve zainteresirane 20. veljače 2019. godine s početkom u 18.00 sati u Gradskoj vijećnici Grada Kraljevice, Frankopanska 1a.

Mišljenja, prijedloge i primjedbe na Prijedlog četvrtih izmjena i dopuna Prostornog plana uređenja Grada Kraljevice mogu se dostaviti nositelju izrade Plana, na adresu Grad Kraljevica, Frankopanska 1a, 51262 Kraljevica, zaključno s 26. veljače 2019. godine, bez obzira na način dostave.

Sukladno članku 101. stavku 1. Zakona o prostornom uređenju („Narodne novine“ broj 153/13, 65/17 i 114/18), javnopravno tijelo koje je dalo, odnosno trebalo dati zahtjeve za izradu Plana, u javnoj raspravi sudjeluje davanjem mišljenja o prihvatanju tih zahtjeva, odnosno mišljenja o primjeni posebnog propisa i/ili dokumenta koji su od utjecaja na Plan.

Ako javnopravno tijelo ne dostavi mišljenje u roku, smatra se da je mišljenje dato i da je prijedlog Plana izrađen u skladu s danim zahtjevima, odnosno posebnim propisom i/ili dokumentom koji je od utjecaja na Plan.



v.d. Pročelnika
Ivan Jerčinović, dipl.ing.građ.

U privitku: CD prijedlog Plana



REPUBLIKA HRVATSKA
PRIMORSKO-GORANSKA ŽUPANIJA
GRAD KRALJEVICA

Upravni odjel za održivi razvoj

KLASA: 350-02/17-01/1
URBROJ: 2170/08-03-19-182
Kraljevica, 7. veljače 2019.

REPUBLIKA HRVATSKA
DRŽAVNA UPRAVA ZA ZAŠTITU I
SPAŠAVANJE
Područni ured za zaštitu i spašavanje Rijeka
Riva 10
51 000 Rijeka

Temeljem članka 97. Zakona o prostornom uređenju („Narodne novine“ broj 153/13, 65/17 i 114/18), dostavljamo Vam pisanu obavijest o

**JAVNOJ RASPRAVI
o Prijedlogu četvrtih izmjena i dopuna
Prostornog plana uređenja Grada Kraljevice**

Upravni odjel za održivi razvoj Grada Kraljevice objavio je početak javne rasprave o Prijedlogu četvrtih izmjena i dopuna Prostornog plana uređenja Grada Kraljevice, na mrežnim stranicama Grada Kraljevice www.kraljevica.hr, dana 4. veljače 2019. godine, u informacijskom sustavu Ministarstva graditeljstva i prostornog uređenja, www.molou.hr, dana 4. veljače 2019. godine te u dnevnom tisku „Novi list“, dana 5. veljače 2019. godine.

Javna rasprava o Prijedlogu četvrtih izmjena i dopuna Prostornog plana uređenja Grada Kraljevice održat će se u trajanju od 15 (petnaest) dana, u razdoblju od 13. veljače 2019. do 26. veljače 2019. godine.

Za vrijeme trajanja javne rasprave Prijedlog četvrtih izmjena i dopuna Prostornog plana uređenja Grada Kraljevice bit će izložen na javni uvid u Upravni odjel za održivi razvoj Grada Kraljevice, Frankopanska 1a, Kraljevica, radnim danom u vremenu od 8,00 do 14,00 sati i na web stranici www.kraljevica.hr.

Javno izlaganje Prijedloga četvrtih izmjena i dopuna Prostornog plana uređenja Grada Kraljevice održat će se za sve zainteresirane 20. veljače 2019. godine s početkom u 18,00 sati u Gradskoj vijećnici Grada Kraljevice, Frankopanska 1a.

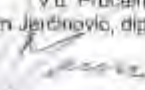
Mišljenja, prijedloge i primjedbe na Prijedlog četvrtih izmjena i dopuna Prostornog plana uređenja Grada Kraljevice mogu se dostaviti nositelju izrade Plana, na adresu Grad Kraljevica, Frankopanska 1a, 51262 Kraljevica, zaključno s 26. veljače 2019. godine, bez obzira na način dostave.

Sukladno članku 101. stavku 1. Zakona o prostornom uređenju („Narodne novine“ broj 153/13, 65/17 i 114/18), javnopravno tijelo koje je dalo, odnosno trebalo dati zahtjeve za izradu Plana, u javnoj raspravi sudjeluje davanjem mišljenja o prihvatanju tih zahtjeva, odnosno mišljenja o primjeni posebnog propisa ili dokumenta koji su od utjecaja na Plan.

Ako javnopravno tijelo ne dostavi mišljenje u roku, smatra se da je mišljenje dano i da je prijedlog Plana izrađen u skladu s danim zahtjevima, odnosno posebnim propisom ili dokumentom koji je od utjecaja na Plan.

U prilogu: CD prijedlog Plana

v.d. Pročelnika
Ivan Jerčević, dipl.ing.grad





REPUBLIKA HRVATSKA
PRIMORSKO-GORANSKA ŽUPANIJA
GRAD KRALJEVICA
Upravni odjel za održivi razvoj

KLASA: 350-02/17-01/1
URBROJ: 2170/08-03-19-185
Kraljevica, 7. veljače 2019.

REPUBLIKA HRVATSKA
URED DRŽAVNE UPRAVE U PRIMORSKO-
GORANSKOJ ŽUPANJI
Odjel za gospodarstvo
Riva 10
51 000 Rijeka

Temeljem članka 97. Zakona o prostornom uređenju („Narodne novine“ broj 153/13, 65/17 i 114/18) dostavljamo Vam pisanu obavijest o

**JAVNOJ RASPRAVI
o Prijedlogu četvrtih izmjena i dopuna
Prostornog plana uređenja Grada Kraljevice**

Upravni odjel za održivi razvoj Grada Kraljevice objavio je početak javne rasprave o Prijedlogu četvrtih izmjena i dopuna Prostornog plana uređenja Grada Kraljevice, na mrežnim stranicama Grada Kraljevice www.kraljevica.hr, dana 4. veljače 2019. godine, u informacijskom sustavu Ministarstva graditeljstva i prostornog uređenja, www.moglou.hr, dana 4. veljače 2019. godine te u dnevnom listu „Novi list“, dana 5. veljače 2019. godine.

Javna rasprava o Prijedlogu četvrtih izmjena i dopuna Prostornog plana uređenja Grada Kraljevice održati će se u trajanju od 15 (petnaest) dana, u razdoblju od 13. veljače 2019. do 28. veljače 2019. godine.

Za vrijeme trajanja javne rasprave Prijedlog četvrtih izmjena i dopuna Prostornog plana uređenja Grada Kraljevice biti će izložen na javni uvid u Upravnom odjelu za održivi razvoj Grada Kraljevice, Frankopanska 1a, Kraljevica, radnim danom u vremenu od 8,00 do 14,00 sati i na web stranici www.kraljevica.hr

Javno izlaganje Prijedloga četvrtih izmjena i dopuna Prostornog plana uređenja Grada Kraljevice održat će se za sve zainteresirane 20. veljače 2019. godine s početkom u 18,00 sati u Gradskoj vijećnici Grada Kraljevice, Frankopanska 1a

Mišljenja, prijedloge i primjedbe na Prijedlog četvrtih izmjena i dopuna Prostornog plana uređenja Grada Kraljevice mogu se dostaviti nositelju izrade Plana, na adresu Grad Kraljevica, Frankopanska 1a, 51262 Kraljevica, zaključno s 26. veljače 2019. godine, bez obzira na način dostave.

Sukladno članku 101. stavku 1. Zakona o prostornom uređenju („Narodne novine“ broj 153/13, 65/17 i 114/18), javnopravno tijelo koje je dalo, odnosno trebalo dati zahtjeva za izradu Plana, u javnoj raspravi sudjeluje davanjem mišljenja o prihvaćanju ili zahtjeva, odnosno mišljenja o primjeni posebnog propisa i/ili dokumenta koji su od utjecaja na Plan.

Ako javnopravno tijelo ne dostavi mišljenje u roku, smatra se da je mišljenje dano i da je prijedlog Plana izrađen u skladu s danim zahtjevima, odnosno posebnim propisom i/ili dokumentom koji je od utjecaja na Plan.



v.d. Pročelnika
Ivan Jerčinović, dipl. ing. građ.



REPUBLIKA HRVATSKA
PRIMORSKO-GORANSKA ŽUPANIJA
GRAD KRALJEVICA

Upravni odjel za održivi razvoj

KLASA: 350-02/17-01/1
URBROJ: 2170/08-03-19-184
Kraljevica, 7. veljače 2019.

PRIMORSKO-GORANSKA ŽUPANIJA
Županijska uprava za ceste
Nikole Tesle 9/X
51 000 Rijeka

Temeljem članka 97. Zakona o prostornom uređenju („Narodne novine“ broj 153/13, 65/17 i 114/18), dostavljamo Vam pisanu obavijest o

**JAVNOJ RASPRAVI
o Prijedlogu četvrtih izmjena i dopuna
Prostornog plana uređenja Grada Kraljevice**

Upravni odjel za održivi razvoj Grada Kraljevice objavio je početak javne rasprave o Prijedlogu četvrtih izmjena i dopuna Prostornog plana uređenja Grada Kraljevice, na mrežnim stranicama Grada Kraljevice www.kraljevica.hr, dana 4. veljače 2019. godine, u informacijskom sustavu Ministarstva graditeljstva i prostornog uređenja, www.molov.hr, dana 4. veljače 2019. godine te u dnevnom listu „Novi list“, dana 5. veljače 2019. godine.

Javna rasprava o Prijedlogu četvrtih izmjena i dopuna Prostornog plana uređenja Grada Kraljevice održat će se u trajanju od 15 (petnaest) dana, u razdoblju od 13. veljače 2019. do 28. veljače 2019. godine.

Za vrijeme trajanja javne rasprave Prijedlog četvrtih izmjena i dopuna Prostornog plana uređenja Grada Kraljevice bit će izložen na javni uvid u Upravnom odjelu za održivi razvoj Grada Kraljevice, Frankopanska 1a, Kraljevica, radnim danom u vremenu od 8,00 do 14,00 sati i na web stranici www.kraljevica.hr.

Javno izlaganje Prijedloga četvrtih izmjena i dopuna Prostornog plana uređenja Grada Kraljevice održat će se za sve zainteresirane 20. veljače 2019. godine s početkom u 18,00 sati u Gradskoj vijećnici Grada Kraljevice, Frankopanska 1a.

Mišljenja, prijedloge i primjedbe na Prijedlog četvrtih izmjena i dopuna Prostornog plana uređenja Grada Kraljevice mogu se dostaviti nositelju izrade Plana, na adresu Grad Kraljevica, Frankopanska 1a, 51262 Kraljevica, zaključno s 26. veljače 2019. godine, bez obzira na način dostave.

Sukladno članku 101. stavku 1. Zakona o prostornom uređenju („Narodne novine“ broj 153/13, 65/17 i 114/18), javnopravno tijelo koje je dalo, odnosno trebalo dati zahtjeve za izradu Plana, u javnoj raspravi sudjeluje davanjem mišljenja o prihvaćanju tih zahtjeva, odnosno mišljenja o primjeni posebnog propisa i/ili dokumenta koji su od utjecaja na Plan.

Ako javnopravno tijelo ne dostavi mišljenje u roku, smatra se da je mišljenje dano i da je prijedlog Plana izrađen u skladu s danim zahtjevima, odnosno posebnim propisom i/ili dokumentom koji je od utjecaja na Plan.



v.d. Pročelnika
Ivan Jerčinović, dipl.ing.građ.



REPUBLIKA HRVATSKA
PRIMORSKO-GORANSKA ŽUPANIJA
GRAD KRALJEVICA

Upravni odjel za održivi razvoj
KLASA: 350-02/17-01/1
URBROJ: 2170/08-03-19-185
Kraljevica, 7. veljače 2019.

PRIMORSKO-GORANSKA ŽUPANIJA
Upravni odjel za prostorno uređenje,
graditeljstvo i zaštitu okoliša
Riva 10/1
51 000 Rijeka

Temeljem članka 97. Zakona o prostornom uređenju („Narodne novine“ broj 153/13, 65/17 i 114/18), dostavljamo Vam pisanu obavijest o

JAVNOJ RASPRAVI
o Prijedlogu četvrtih izmjena i dopuna
Prostornog plana uređenja Grada Kraljevice

Upravni odjel za održivi razvoj Grada Kraljevice objavio je početak javne rasprave o Prijedlogu četvrtih izmjena i dopuna Prostornog plana uređenja Grada Kraljevice, na mrežnim stranicama Grada Kraljevice www.kraljevica.hr, dana 4. veljače 2019. godine, u informacijskom sustavu Ministarstva graditeljstva i prostornog uređenja, www.molou.hr, dana 4. veljače 2019. godine te u dnevnom tisku „Novi list“, dana 5. veljače 2019. godine.

Javna rasprava o Prijedlogu četvrtih izmjena i dopuna Prostornog plana uređenja Grada Kraljevice održat će se u trajanju od 15 (petnaest) dana, u razdoblju od 13. veljače 2019. do 26. veljače 2019. godine.

Za vrijeme trajanja javne rasprave Prijedlog četvrtih izmjena i dopuna Prostornog plana uređenja Grada Kraljevice bit će izložen na javni uvid u Upravnom odjelu za održivi razvoj Grada Kraljevice, Frankopanska 1a, Kraljevica, radnim danom u vremenu od 8,00 do 14,00 sati i na web stranici www.kraljevica.hr.

Javno izlaganje Prijedloga četvrtih izmjena i dopuna Prostornog plana uređenja Grada Kraljevice održat će se za sve zainteresirane 20. veljače 2019. godine s početkom u 18,00 sati u Gradskoj vijećnici Grada Kraljevice, Frankopanska 1a.

Mišljenja, prijedloge i primjedbe na Prijedlog četvrtih izmjena i dopuna Prostornog plana uređenja Grada Kraljevice mogu se dostaviti nositelju izrade Plana, na adresu Grad Kraljevica, Frankopanska 1a, 51262 Kraljevica, zaključno s 26. veljače 2019. godine, bez obzira na način dostave.

Sukladno članku 101. stavku 1. Zakona o prostornom uređenju („Narodne novine“ broj 153/13, 65/17 i 114/18), javnopravno tijelo koje je dalo, odnosno trebalo dati zahtjeve za izradu Plana, u javnoj raspravi sudjeluje davanjem mišljenja o prihvatanju tih zahtjeva, odnosno mišljenja o primjeni posebnog propisa i/ili dokumenta koji su od utjecaja na Plan.

Ako javnopravno tijelo ne dostavi mišljenje u roku, smatra se da je mišljenje dato i da je prijedlog Plana izraden u skladu s danim zahtjevima, odnosno posebnim propisom i/ili dokumentom koji je od utjecaja na Plan.



v.d. pročelnika
Ivan Jerčević, dipl. ing. građ.



REPUBLIKA HRVATSKA
PRIMORSKO-GORANSKA ŽUPANIJA
GRAD KRALJEVICA
Upravni odjel za održivi razvoj

KLASA: 350-02/17-01/1
URBROJ: 2170/08-03-19-186
Kraljevica, 7. veljače 2019.

JAVNA USTANOVA
Zavod za prostorno uređenje
Primorsko-Goranske županije
Spliteka 2/II
51 000 Rijeka

Temeljem članka 97. Zakona o prostornom uređenju („Narodne novine“ broj 153/13, 65/17 i 114/18), dostavljamo Vam pisanu obavijest o

JAVNOJ RASPRAVI
o Prijedlogu četvrtih izmjena i dopuna
Prostornog plana uređenja Grada Kraljevice

Upravni odjel za održivi razvoj Grada Kraljevice objavio je početak javne rasprave o Prijedlogu četvrtih izmjena i dopuna Prostornog plana uređenja Grada Kraljevice, na mrežnim stranicama Grada Kraljevice www.kraljevica.hr, dana 4. veljače 2019. godine, u informacijskom sustavu Ministarstva graditeljstva i prostornog uređenja, www.moluu.hr, dana 4. veljače 2019. godine te u dnevnom tisku „Novi list“, dana 5. veljače 2019. godine.

Javna rasprava o Prijedlogu četvrtih izmjena i dopuna Prostornog plana uređenja Grada Kraljevice održati će se u trajanju od 15 (petnaest) dana, u razdoblju od 13. veljače 2019. do 26. veljača 2019. godine.

Za vrijeme trajanja javne rasprave Prijedlog četvrtih izmjena i dopuna Prostornog plana uređenja Grada Kraljevice bit će izložen na javni uvid u Upravnom odjelu za održivi razvoj Grada Kraljevice, Frankopanska 1a, Kraljevica, radnim danom u vremenu od 8,00 do 14,00 sati i na web stranici www.kraljevica.hr.

Javno izlaganje Prijedloga četvrtih izmjena i dopuna Prostornog plana uređenja Grada Kraljevice održat će se za sve zainteresirane 20. veljače 2019. godine s početkom u 18,00 sati u Gradskoj vijećnici Grada Kraljevice, Frankopanska 1a.

Mišljenja, prijedloge i primjedbe na Prijedlog četvrtih izmjena i dopuna Prostornog plana uređenja Grada Kraljevice mogu se dostaviti nositelju izrade Plana, na adresu Grad Kraljevica, Frankopanska 1a, 51262 Kraljevica, zaključno s 26. veljače 2019. godine, bez obzira na način dostave.

Sukladno članku 101. stavku 1. Zakona o prostornom uređenju („Narodne novine“ broj 153/13, 65/17 i 114/18), javnopravno tijelo koje je dalo, odnosno trebalo dati zahtjeve za izradu Plana, u javnoj raspravi sudjeluje davanjem mišljenja o prihvatanju tih zahtjeva, odnosno mišljenja o primjeni posebnog propisa VIII dokumenta koji su od utjecaja na Plan.

Ako javnopravno tijelo ne dostavi mišljenje u roku, smatra se da je mišljenje dato i da je prijedlog Plana izrađen u skladu s danim zahtjevima, odnosno posebnim propisom VIII dokumentom koji je od utjecaja na Plan.



v.d. Pročelnika
Ivan Jerčingvić, dipl.ing.građ.



REPUBLIKA HRVATSKA
PRIMORSKO-GORANSKA ŽUPANIJA
GRAD KRALJEVICA

Upravni odjel za održivi razvoj

KLASA: 350-02/17-01/1
URBROJ: 2170/08-03-19-187
Kraljevica, 7. veljače 2019.

HRVATSKE VODE
Vodnogospodarski odjel za slivove
sjevernog Jadrana
Đure Šporera 3
51 000 Rijeka

Temeljem članka 97. Zakona o prostornom uređenju („Narodne novine“ broj 153/13, 65/17 i 114/18), dostavljamo Vam pisanu obavijest o

JAVNOJ RASPRAVI
o Prijedlogu četvrtih izmjena i dopuna
Prostornog plana uređenja Grada Kraljevice

Upravni odjel za održivi razvoj Grada Kraljevice objavio je početak javne rasprave o Prijedlogu četvrtih izmjena i dopuna Prostornog plana uređenja Grada Kraljevice, na mrežnim stranicama Grada Kraljevice www.kraljevica.hr, dana 4. veljače 2019. godine, u informacijskom sustavu Ministarstva graditeljstva i prostornog uređenja, www.mpr.gov.hr, dana 4. veljače 2019. godine te u dnevnom listu „Novi list“, dana 5. veljače 2019. godine.

Javna rasprava o Prijedlogu četvrtih izmjena i dopuna Prostornog plana uređenja Grada Kraljevice održat će se u trajanju od 15 (petnaest) dana, u razdoblju od 13. veljače 2019. do 28. veljače 2019. godine.

Za vrijeme trajanja javne rasprave Prijedlog četvrtih izmjena i dopuna Prostornog plana uređenja Grada Kraljevice bit će izložen na javni uvid u Upravnom odjelu za održivi razvoj Grada Kraljevice, Frankopanska 1a, Kraljevica, radnim danom u vremenu od 8,00 do 14,00 sati i na web stranici www.kraljevica.hr.

Javno izlaganje Prijedloga četvrtih izmjena i dopuna Prostornog plana uređenja Grada Kraljevice održat će se za sve zainteresirane 20. veljače 2019. godine s početkom u 18,00 sati u Gradskoj vijećnici Grada Kraljevice, Frankopanska 1a.

Mišljenja, prijedloge i primjedbe na Prijedlog četvrtih izmjena i dopuna Prostornog plana uređenja Grada Kraljevice mogu se dostaviti nositelju izrade Plana, na adresu Grad Kraljevica, Frankopanska 1a, 51262 Kraljevica, zaključno s 26. veljače 2019. godine, bez obzira na način dostave.

Sukladno članku 101. stavku 1. Zakona o prostornom uređenju („Narodne novine“ broj 153/13, 65/17 i 114/18), javnopravno tijelo koje je dalo, odnosno trebalo dati zahtjeva za izradu Plana, u javnoj raspravi sudjeluje davanjem mišljenja o prihvaćanju tih zahtjeva, odnosno mišljenja o primjeni posebnog propisa ili dokumenta koji su od utjecaja na Plan.

Ako javnopravno tijelo na dostavi mišljenje u roku, smatra se da je mišljenje dano i da je prijedlog Plana izrađen u skladu s danim zahtjevima, odnosno posebnim propisom ili dokumentom koji je od utjecaja na Plan.

U privitku: CD prijedlog Plana

Vrt. Pročelnika
Ivan Jerčinović, dipl.ing.građ.





REPUBLIKA HRVATSKA
PRIMORSKO-GORANSKA ŽUPANIJA
GRAD KRALJEVICA

Upravni odjel za održivi razvoj

KLASA: 350-02/17-01/1
URBROJ: 2170/08-03-19-188
Kraljevica, 7. veljače 2019.

HRVATSKE ŠUME d.o.o. Zagreb
Uprava šuma Podružnica Delnice
Suplova 32
51 000 Rijeka

Temeljem članka 97. Zakona o prostornom uređenju („Narodne novine“ broj 153/13, 65/17 i 114/18), dostavljamo Vam pisanu obavijest o

JAVNOJ RASPRAVI
o Prijedlogu četvrtih izmjena i dopuna
Prostornog plana uređenja Grada Kraljevice

Upravni odjel za održivi razvoj Grada Kraljevice objavio je početak javne rasprave o Prijedlogu četvrtih izmjena i dopuna Prostornog plana uređenja Grada Kraljevice, na mrežnim stranicama Grada Kraljevice www.kraljevica.hr, dana 4. veljače 2019. godine, u informacijskom sustavu Ministarstva graditeljstva i prostornog uređenja, www.mojku.hr, dana 4. veljače 2019. godine te u dnevnom tisku „Novi list“, dana 5. veljače 2019. godine.

Javna rasprava o Prijedlogu četvrtih izmjena i dopuna Prostornog plana uređenja Grada Kraljevice održati će se u trajanju od 15 (petnaest) dana, u razdoblju od 13. veljače 2019. do 26. veljače 2019. godine.

Za vrijeme trajanja javne rasprave Prijedlog četvrtih izmjena i dopuna Prostornog plana uređenja Grada Kraljevice biti će izložen na javni uvid u Upravnom odjelu za održivi razvoj Grada Kraljevice, Frankopanska 1a, Kraljevica, radnim danom u vremenu od 8,00 do 14,00 sati i na web stranici www.kraljevica.hr.

Javno izlaganje Prijedloga četvrtih izmjena i dopuna Prostornog plana uređenja Grada Kraljevice održat će se za sve zainteresirane 20. veljače 2019. godine s početkom u 18,00 sati u Gradskoj vijećnici Grada Kraljevice, Frankopanska 1a.

Mišljenja, prijedloge i primjedbe na Prijedlog četvrtih izmjena i dopuna Prostornog plana uređenja Grada Kraljevice mogu se dostaviti nositelju izrade Plana, na adresu Grad Kraljevica, Frankopanska 1a, 51262 Kraljevica, zaključno s 26. veljače 2019. godine, bez obzira na način dostave.

Sukladno članku 101. stavku 1. Zakona o prostornom uređenju („Narodne novine“ broj 153/13, 65/17 i 114/18), javnopravno tijelo koje je dalo, odnosno trebalo dati zahtjeve za izradu Plana, u javnoj raspravi sudjeluje davanjem mišljenja o prihvatanju tih zahtjeva, odnosno mišljenja o primjeni posebnog propisa i/ili dokumenta koji su od utjecaja na Plan.

Ako javnopravno tijelo ne dostavi mišljenje u roku, smatra se da je mišljenje dato i da je prijedlog Plana izrađen u skladu s danim zahtjevima, odnosno posebnim propisom i/ili dokumentom koji je od utjecaja na Plan.

v.d. pročelnika
Ivan Jerčnović, dipl.ing.građ.

U privitku: CD prijedlog Plana



REPUBLIKA HRVATSKA
PRIMORSKO-GORANSKA ŽUPANIJA
GRAD KRALJEVICA

Upravni odjel za održivi razvoj

KLASA: 350-02/17-01/1
URBROJ: 2170/08-03-19-189
Kraljevica, 7. veljača 2019.

HEP Operator distribucijskog
sustava d.o.o.
DP Elektroprimorje Rijeka
V.C. Emina 2
51 000 Rijeka

Temeljem članka 97. Zakona o prostornom uređenju („Narodne novine“ broj 153/13, 65/17 i 114/18), dostavljamo Vam pisanu obavijest o

JAVNOJ RASPRAVI
o Prijedlogu četvrtih izmjena i dopuna
Prostornog plana uređenja Grada Kraljevice

Upravni odjel za održivi razvoj Grada Kraljevice objavio je početak javne rasprave o Prijedlogu četvrtih izmjena i dopuna Prostornog plana uređenja Grada Kraljevice, na mrežnim stranicama Grada Kraljevice www.kraljevica.hr, dana 4. veljača 2019. godine, u informacijskom sustavu Ministarstva graditeljstva i prostornog uređenja, www.mogpu.hr, dana 4. veljače 2019. godine te u dnevnom tisku „Novi list“, dana 5. veljače 2019. godine.

Javna rasprava o Prijedlogu četvrtih izmjena i dopuna Prostornog plana uređenja Grada Kraljevice održat će se u trajanju od 15 (petnaest) dana, u razdoblju od 13. veljače 2019. do 28. veljače 2019. godine.

Za vrijeme trajanja javne rasprave Prijedlog četvrtih izmjena i dopuna Prostornog plana uređenja Grada Kraljevice biti će izložen na javni uvid u Upravnom odjelu za održivi razvoj Grada Kraljevice, Frankopanska 1a, Kraljevica, radnim danom u vremenu od 8,00 do 14,00 sati i na web stranici www.kraljevica.hr.

Javno izlaganje Prijedloga četvrtih izmjena i dopuna Prostornog plana uređenja Grada Kraljevice održat će se za sve zainteresirane 20. veljače 2019. godine s početkom u 18,00 sati u Gradskoj vijećnici Grada Kraljevice, Frankopanska 1a.

Mišljenja, prijedloge i primjedbe na Prijedlog četvrtih izmjena i dopuna Prostornog plana uređenja Grada Kraljevice mogu se dostaviti nositelju izrade Plana, na adresu Grad Kraljevica, Frankopanska 1a, 51262 Kraljevica, zaključno s 26. veljače 2019. godine, bez obzira na način dostave.

Sukladno članku 101. stavku 1. Zakona o prostornom uređenju („Narodne novine“ broj 153/13, 65/17 i 114/18), javnopravno tijelo koje je dalo, odnosno trebalo dati zahtjeve za izradu Plana, u javnoj raspravi sudjeluje davanjem mišljenja o prihvaćanju tih zahtjeva, odnosno mišljenja o primjeni posebnog propisa i/ili dokumenta koji su od utjecaja na Plan.

Ako javnopravno tijelo ne dostavi mišljenje u roku, smatra se da je mišljenje dato i da je prijedlog Plana izrađen u skladu s danim zahtjevima, odnosno posebnim propisom i/ili dokumentom koji je od utjecaja na Plan.

v.d. Pročelnika
Ivan Jerčinović, dipl.ing. građ.

U prilogu: CD prijedlog Plana.





REPUBLIKA HRVATSKA
PRIMORSKO-GORANSKA ŽUPANIJA
GRAD KRALJEVICA

Upravni odjel za održivi razvoj

KLASA: 350-02/17-01/1
URBROJ: 2170/08-03-19-190
Kraljevica, 7. veljače 2019.

KD VODOVOO | KANALIZACIJA d.o.o. Rijeka
Sektor tehničkih poslova
Dolac 14
51 000 Rijeka

Temeljem članka 97. Zakona o prostornom uređenju („Narodne novine“ broj 153/13, 65/17 i 114/18), dostavljamo Vam pisanu obavijest o

JAVNOJ RASPRAVI
o Prijedlogu četvrtih izmjena i dopuna
Prostornog plana uređenja Grada Kraljevice

Upravni odjel za održivi razvoj Grada Kraljevice objavio je početak javne rasprave o Prijedlogu četvrtih izmjena i dopuna Prostornog plana uređenja Grada Kraljevice, na mrežnim stranicama Grada Kraljevice www.kraljevica.hr, dana 4. veljače 2019. godine, u informacijskom sustavu Ministarstva građiteljstva i prostornog uređenja, www.mojou.hr, dana 4. veljače 2019. godine te u dnevnom tisku „Novi list“, dana 5. veljače 2019. godine.

Javna rasprava o Prijedlogu četvrtih izmjena i dopuna Prostornog plana uređenja Grada Kraljevice održati će se u trajanju od 15 (petnaest) dana, u razdoblju od 13. veljače 2019. do 26. veljače 2019. godine.

Za vrijeme trajanja javne rasprave Prijedlog četvrtih izmjena i dopuna Prostornog plana uređenja Grada Kraljevice biti će izložen na javni uvid u Upravnom odjelu za održivi razvoj Grada Kraljevice, Frankopanska 1a, Kraljevica, radnim danom u vremenu od 8,00 do 14,00 sati i na web stranici www.kraljevica.hr.

Javno izlaganje Prijedloga četvrtih izmjena i dopuna Prostornog plana uređenja Grada Kraljevice održat će se za sve zainteresirane 20. veljače 2019. godine s početkom u 18,00 sati u Gradskoj vijećnici Grada Kraljevice, Frankopanska 1a.

Mišljenja, prijedloge i primjedbe na Prijedlog četvrtih izmjena i dopuna Prostornog plana uređenja Grada Kraljevice mogu se dostaviti nositelju izrade Plana, na adresu Grad Kraljevica, Frankopanska 1a, 51262 Kraljevica, zaključno s 26. veljača 2019. godine, bez obzira na način dostave.

Sukladno članku 101. stavku 1. Zakona o prostornom uređenju („Narodne novine“ broj 153/13, 65/17 i 114/18), javnopravno tijelo koje je dalo, odnosno trebalo dati zahtjeve za izradu Plana, u javnoj raspravi sudjeluje davanjem mišljenja o prihvatanju tih zahtjeva, odnosno mišljenja o primjeni posebnog propisa i/ili dokumenta koji su od uljepaja na Plan.

Ako javnopravno tijelo ne dostavi mišljenje u roku, smatra se da je mišljenje dano i da je prijedlog Plana izrađen u skladu s danim zahtjevima, odnosno posebnim propisom i/ili dokumentom koji je od uljepaja na Plan.

U prilogu: CD prijedlog Plana

v.d. pročelnika
Ivan Jerčinović, dipl.ing. građ.




REPUBLIKA HRVATSKA
PRIMORSKO-GORANSKA ŽUPANIJA
GRAD KRALJEVICA
Upravni odjel za održivi razvoj

KLASA: 350-02/17-01/1
URBROJ: 2170/08-03-19-191
Kraljevica, 7. veljače 2019.

JADRANSKI NAFTOVOD d.d. Zagreb
Miramarska cesta 24
10 000 Zagreb

Temeljem članka 97. Zakona o prostornom uređenju („Narodne novine“ broj 153/13, 65/17 i 114/18), dostavljam Vam pisanu obavijest o:

**JAVNOJ RASPRAVI
o Prijedlogu četvrtih izmjena i dopuna
Prostornog plana uređenja Grada Kraljevice**

Upravni odjel za održivi razvoj Grada Kraljevice objavio je početak javne rasprave o Prijedlogu četvrtih izmjena i dopuna Prostornog plana uređenja Grada Kraljevice, na mrežnim stranicama Grada Kraljevice www.kraljevica.hr, dana 4. veljače 2019. godine, u informacijskom sustavu Ministarstva graditeljstva i prostornog uređenja, www.mgg.gov.hr, dana 4. veljače 2019. godine te u dnevnom listu „Novi list“, dana 5. veljače 2019. godine.

Javna rasprava o Prijedlogu četvrtih izmjena i dopuna Prostornog plana uređenja Grada Kraljevice održat će se u trajanju od 15 (petnaest) dana, u razdoblju od 13. veljače 2019. do 26. veljače 2019. godine.

Za vrijeme trajanja javne rasprave Prijedlog četvrtih izmjena i dopuna Prostornog plana uređenja Grada Kraljevice bit će izložen na javni uvid u Upravnom odjelu za održivi razvoj Grada Kraljevice, Frankopanska 1a, Kraljevica, radnim danom u vremenu od 8,00 do 14,00 sati i na web stranici www.kraljevica.hr.

Javno izlaganje Prijedloga četvrtih izmjena i dopuna Prostornog plana uređenja Grada Kraljevice održat će se za sve zainteresirane 20. veljače 2019. godine s početkom u 18,00 sati u Gradskoj vijećnici Grada Kraljevice, Frankopanska 1a.

Mišljenja, prijedloge i primjedbe na Prijedlog četvrtih izmjena i dopuna Prostornog plana uređenja Grada Kraljevice mogu se dostaviti nositelju izrade Plana, na adresu Grad Kraljevica, Frankopanska 1a, 51262 Kraljevica, zaključno s 26. veljače 2019. godine, bez obzira na način dostave.

Sukladno članku 101. stavku 1. Zakona o prostornom uređenju („Narodne novine“ broj 153/13, 65/17 i 114/18), javnopravno tijelo koje je dalo, odnosno trebalo dati zahtjeve za izradu Plana, u javnoj raspravi sudjeluje davanjem mišljenja o prihvatanju tih zahtjeva, odnosno mišljenja o primjeni posebnog propisa i/ili dokumenta koji su od utjecaja na Plan.

Ako javnopravno tijelo ne dostavi mišljenje u roku, smatra se da je mišljenje dano i da je prijedlog Plana izrađen u skladu s danim zahtjevima, odnosno posebnim propisom i/ili dokumentom koji je od utjecaja na Plan.

v.d. Pročelnika
Ivan Jerčinić, dipl. ing. građ.



REPUBLIKA HRVATSKA
PRIMORSKO-GORANSKA ŽUPANIJA
GRAD KRALJEVICA

Upravni odjel za održivi razvoj

KLASA: 350-02/17-01/1
URBROJ: 2170/08-03-19-192
Kraljevica, 7. veljače 2019.

PLINACRO d.o.o.
Savska 88a
10 000 Zagreb

Temeljem članka 97. Zakona o prostornom uređenju („Narodne novine“ broj 153/13, 65/17 i 114/18) dostavljamo Vam pisanu obavijest o:

**JAVNOJ RASPRAVI
o Prijedlogu četvrtih izmjena i dopuna
Prostornog plana uređenja Grada Kraljevice**

Upravni odjel za održivi razvoj Grada Kraljevice objavio je početak javne rasprave o Prijedlogu četvrtih izmjena i dopuna Prostornog plana uređenja Grada Kraljevice, na mrežnim stranicama Grada Kraljevice www.kraljevica.hr, dana 4. veljače 2019. godine, u informacijskom sustavu Ministarstva graditeljstva i prostornog uređenja, www.mogou.hr, dana 4. veljače 2019. godine te u dnevnom tisku „Novi list“, dana 5. veljače 2019. godine.

Javna rasprava o Prijedlogu četvrtih izmjena i dopuna Prostornog plana uređenja Grada Kraljevice održati će se u trajanju od 15 (petnaest) dana, u razdoblju od 13. veljače 2019. do 26. veljače 2019. godine.

Ža vrijeme trajanja javne rasprave Prijedlog četvrtih izmjena i dopuna Prostornog plana uređenja Grada Kraljevice biti će izložen na javni uvid u Upravnom odjelu za održivi razvoj Grada Kraljevice, Frankopanska 1a, Kraljevica, radnim danom, u vremenu od 8,00 do 14,00 sati i na web stranici www.kraljevica.hr.

Javno izlaganje Prijedloga četvrtih izmjena i dopuna Prostornog plana uređenja Grada Kraljevice održat će se za sve zainteresirane 20. veljače 2019. godine s početkom u 18,00 sati u Gradskoj vijećnici Grada Kraljevice, Frankopanska 1a.

Mišljenja, prijedloge i primjedbe na Prijedlog četvrtih izmjena i dopuna Prostornog plana uređenja Grada Kraljevice mogu se dostaviti nositelju izrade Plana, na adresu Grad Kraljevica, Frankopanska 1a, 51262 Kraljevica, zaključno s 26. veljače 2019. godine, bez obzira na način dostave.

Sukladno članku 101. stavku 1. Zakona o prostornom uređenju („Narodne novine“ broj 153/13, 65/17 i 114/18), javnopravno tijelo koje je dalo, odnosno trebalo dati zahtjevu za izradu Plana, u javnoj raspravi sudjeluje davanjem mišljenja o prihvatanju tih zahtjeva, odnosno mišljenja o primjeni posebnog propisa i/ili dokumenta koji su od utjecaja na Plan.

Ako javnopravno tijelo ne dostavi mišljenje u roku, smatra se da je mišljenje dano i da je prijedlog Plana izrađen u skladu s danim zahtjevima, odnosno posebnim propisom i/ili dokumentom koji je od utjecaja na Plan.

v.d. pročelnika
Ivan Jerčnović, dipl. ing. građ.

U prilogu: CD prijedlog Plana



REPUBLIKA HRVATSKA
PRIMORSKO-GORANSKA ŽUPANIJA
GRAD KRALJEVICA

Upravni odjel za održivi razvoj

KLASA: 350-02/17-01/1
URBROJ: 2170/08-03-19-193
Kraljevica, 7. veljače 2019.

ENERGO d.o.o.
Dolac 14
51 000 Rijeka

Temeljem članka 97. Zakona o prostornom uređenju („Narodne novine“ broj 153/13, 65/17 i 114/18), dostavljamo Vam pisanu obavijest o

**JAVNOJ RASPRAVI
o Prijedlogu četvrtih izmjena i dopuna
Prostornog plana uređenja Grada Kraljevice**

Upravni odjel za održivi razvoj Grada Kraljevice objavio je početak javne rasprave o Prijedlogu četvrtih izmjena i dopuna Prostornog plana uređenja Grada Kraljevice, na mrežnim stranicama Grada Kraljevice www.kraljevica.hr, dana 4. veljače 2019. godine, u informacijskom sustavu Ministarstva graditeljstva i prostornog uređenja, www.moglou.hr, dana 4. veljače 2019. godine te u dnevnom tisku „Novi list“, dana 5. veljače 2019. godine.

Javna rasprava o Prijedlogu četvrtih izmjena i dopuna Prostornog plana uređenja Grada Kraljevice održat će se u trajanju od 15 (petnaest) dana, u razdoblju od 13. veljače 2019. do 26. veljače 2019. godine.

Za vrijeme trajanja javne rasprave Prijedlog četvrtih izmjena i dopuna Prostornog plana uređenja Grada Kraljevice bit će izložen na javni uvid u Upravnom odjelu za održivi razvoj Grada Kraljevice, Frankopanska 1a, Kraljevica, radnim danom u vremenu od 8,00 do 14,00 sati i na web stranici www.kraljevica.hr.

Javno izlaganje Prijedloga četvrtih izmjena i dopuna Prostornog plana uređenja Grada Kraljevice održat će se za sve zainteresirane 20. veljače 2019. godine s početkom u 18,00 sati u Gradskoj vijećnici Grada Kraljevice, Frankopanska 1a.

Mišljenja, prijedlogi i primjedbe na Prijedlog četvrtih izmjena i dopuna Prostornog plana uređenja Grada Kraljevice mogu se dostaviti nositelju izrade Plana, na adresu Grad Kraljevica, Frankopanska 1a, 51262 Kraljevica, zaključno s 26. veljače 2019. godine, bez obzira na način dostave.

Sukladno članku 101. stavku 1. Zakona o prostornom uređenju („Narodne novine“ broj 153/13, 65/17 i 114/18), javnopravno tijelo koje je dalo, odnosno trebalo dati zahtjeve za izradu Plana, u javnoj raspravi sudjeluje davanjem mišljenja o prihvaćanju tih zahtjeva, odnosno mišljenja o primjeni posebnog propisa i/ili dokumenta koji su od utjecaja na Plan.

Ako javnopravno tijelo ne dostavi mišljenje u roku, smatra se da je mišljenje dato i da je prijedlog Plana izrađen u skladu s datim zahtjevima, odnosno posebnim propisom i/ili dokumentom koji je od utjecaja na Plan.

v.d. Pročelnika
Ivan Jerčević, dipl.ing. građ.



REPUBLIKA HRVATSKA
PRIMORSKO-GORANSKA ŽUPANIJA
GRAD KRALJEVICA

Upravni odjel za održivi razvoj

KLASA: 350-02/17-01/1
URBROJ: 2170/08-03-19-194
Kraljevica, 7. veljače 2019.

HRVATSKA REGULATORNA
AGENCIJA ZA MREŽNE DJELATNOSTI
Ul. R.F. Mihanovića 9
10110 Zagreb

Temeljem članka 97. Zakona o prostornom uređenju („Narodne novine“ broj 153/13, 65/17 i 114/18), dostavljamo Vam pisanu obavijest o:

**JAVNOJ RASPRAVI
o Prijedlogu četvrtih izmjena i dopuna
Prostornog plana uređenja Grada Kraljevice**

Upravni odjel za održivi razvoj Grada Kraljevice objavio je početak javne rasprave o Prijedlogu četvrtih izmjena i dopuna Prostornog plana uređenja Grada Kraljevice, na mrežnim stranicama Grada Kraljevice www.kraljevica.hr, dana 4. veljače 2019. godine, u informacijskom sustavu Ministarstva građiteljstva i prostornog uređenja, www.mogku.hr, dana 4. veljače 2019. godine te u dnevnom tisku „Novi list“, dana 5. veljače 2019. godine.

Javna rasprava o Prijedlogu četvrtih izmjena i dopuna Prostornog plana uređenja Grada Kraljevice održat će se u trajanju od 15 (petnaest) dana, u razdoblju od 13. veljače 2019. do 28. veljače 2019. godine.

Za vrijeme trajanja javne rasprave Prijedlog četvrtih izmjena i dopuna Prostornog plana uređenja Grada Kraljevice biti će izložen na javni uvid u Upravnom odjelu za održivi razvoj Grada Kraljevice, Frankopanska 1a, Kraljevica, radnim danom u vremenu od 8,00 do 14,00 sati i na web stranici www.kraljevica.hr.

Javno izlaganje Prijedloga četvrtih izmjena i dopuna Prostornog plana uređenja Grada Kraljevice održat će se za sve zainteresirane 20. veljače 2019. godine s početkom u 18,00 sati u Gradskoj vijećnici Grada Kraljevice, Frankopanska 1a.

Mišljenja, prijedloge i primjedbe na Prijedlog četvrtih izmjena i dopuna Prostornog plana uređenja Grada Kraljevice mogu se dostaviti nositelju izrade Plana, na adresu Grad Kraljevica, Frankopanska 1a, 51262 Kraljevica, zaključno s 26. veljače 2019. godine, bez obzira na način dostave.

Sukladno članku 101. stavku 1. Zakona o prostornom uređenju („Narodne novine“ broj 153/13, 65/17 i 114/18), javnopravno tijelo koje je dalo, odnosno trebalo dati zahtjeve za izradu Plana, u javnoj raspravi sudjeluje davanjem mišljenja o prihvatanju tih zahtjeva, odnosno mišljenja o primjeni posebnog propisa i/ili dokumenta koji su od utjecaja na Plan.

Ako javnopravno tijelo ne dostavi mišljenje u roku, smatra se da je mišljenje dato i da je prijedlog Plana izrađen u skladu s danim zahtjevima, odnosno posebnim propisom i/ili dokumentom koji je od utjecaja na Plan.

U prilogu: CD prijedlog Plana

v.d. Pročelnika
Ivan Jerčinović, dipl.ing.građ.



REPUBLIKA HRVATSKA
PRIMORSKO-GORANSKA ŽUPANIJA
GRAD KRALJEVICA
Upravni odjel za održivi razvoj

KLASA: 350-02/17-01/1
URBROJ: 2170/08-03-19-195
Kraljevica, 7. veljače 2019.

HRVATSKE CESTE d.o.o. Zagreb
Sektor za razvoj i strateško planiranje
Udjel za planiranje i razvoj
Vandina 3
10 000 Zagreb

Temeljem članka 97. Zakona o prostornom uređenju („Narodne novine“ broj 153/13, 65/17 i 114/18), dostavljamo Vam pisanu obavijest o

JAVNOJ RASPRAVI
o Prijedlogu četvrtih izmjena i dopuna
Prostornog plana uređenja Grada Kraljevice

Upravni odjel za održivi razvoj Grada Kraljevice objavio je početak javne rasprave o Prijedlogu četvrtih izmjena i dopuna Prostornog plana uređenja Grada Kraljevice, na mrežnim stranicama Grada Kraljevice www.kraljevica.hr, dana 4. veljače 2019. godine, u informacijskom sustavu Ministarstva graditeljstva i prostornog uređenja, www.mig.gov.hr, dana 4. veljače 2019. godine te u dnevnom tisku „Novi list“, dana 5. veljače 2019. godine.

Javna rasprava o Prijedlogu četvrtih izmjena i dopuna Prostornog plana uređenja Grada Kraljevice održat će se u trajanju od 15 (petnaest) dana, u razdoblju od 13. veljače 2019. do 26. veljače 2019. godine.

Za vrijeme trajanja javne rasprave Prijedlog četvrtih izmjena i dopuna Prostornog plana uređenja Grada Kraljevice bit će izložen na javni uvid u Upravnom odjelu za održivi razvoj Grada Kraljevice, Frankopanska 1a, Kraljevica, radnim danom u vremenu od 8,00 do 14,00 sati i na web stranici www.kraljevica.hr.

Javno izlaganje Prijedloga četvrtih izmjena i dopuna Prostornog plana uređenja Grada Kraljevice održat će se za sve zainteresirane 20. veljača 2019. godine s početkom u 18,00 sati u Gradskoj vijećnici Grada Kraljevice, Frankopanska 1a.

Mišljenja, prijedloge i primjedbe na Prijedlog četvrtih izmjena i dopuna Prostornog plana uređenja Grada Kraljevice mogu se dostaviti naizjelo izrade Plana, na adresu Grad Kraljevica, Frankopanska 1a, 51262 Kraljevica, zaključno s 26. veljače 2019. godine, bez obzira na način dostave.

Sukladno članku 101. stavku 1. Zakona o prostornom uređenju („Narodne novine“ broj 153/13, 65/17 i 114/18), javnopravno tijelo koje je dalo, odnosno trebalo dati zahtjeve za izradu Plana, u javnoj raspravi sudjeluje davanjem mišljenja o prihvaćanju tih zahtjeva, odnosno mišljenja o primjeni posebnog propisa ili dokumenta koji su od utjecaja na Plan.

Ako javnopravno tijelo ne dostavi mišljenje u roku, smatra se da je mišljenje dano i da je prijedlog Plana izrađen u skladu s danim zahtjevima, odnosno posebnim propisom ili dokumentom koji je od utjecaja na Plan.

v.d. Pročelnika
Ivan Jerčinić, dipl.ing.grad

U privitku: CD prijedlog Plana



REPUBLIKA HRVATSKA
PRIMORSKO-GORANSKA ŽUPANIJA
GRAD KRALJEVICA

Upravni odjel za održivi razvoj

KLASA: 350-02/17-01/1
URBROJ: 2170/08-03-19-196
Kraljevica, 7. veljače 2019.

HRVATSKE CESTE d.o.o. Zagreb
Sektor za održavanje
Ispostava Rijeka
Nikola Tesle 9/IX
51 000 Rijeka

Temeljem članka 97. Zakona o prostornom uređenju („Narodne novine“ broj 153/13, 65/17 i 114/18), dostavljamo Vam pisanu obavijest o:

**JAVNOJ RASPRAVI
o Prijedlogu četvrtih izmjena i dopuna
Prostornog plana uređenja Grada Kraljevice**

Upravni odjel za održivi razvoj Grada Kraljevice objavio je početak javne rasprave o Prijedlogu četvrtih izmjena i dopuna Prostornog plana uređenja Grada Kraljevice, na mrežnim stranicama Grada Kraljevice www.kraljevica.hr, dana 4. veljače 2019. godine, u informacijskom sustavu Ministarstva građiteljstva i prostornog uređenja, www.molup.hr, dana 4. veljače 2019. godine te u dnevnom listu „Novi list“, dana 5. veljače 2019. godine.

Javna rasprava o Prijedlogu četvrtih izmjena i dopuna Prostornog plana uređenja Grada Kraljevice održati će se u trajanju od 15 (petnaest) dana, u razdoblju od 13. veljače 2019. do 28. veljače 2019. godine.

Za vrijeme trajanja javne rasprave Prijedlog četvrtih izmjena i dopuna Prostornog plana uređenja Grada Kraljevice biti će izložen na javni uvid u Upravnom odjelu za održivi razvoj Grada Kraljevice, Frankopanska 1a, Kraljevica, radnim danom u vremenu od 8,00 do 14,00 sati i na web stranici www.kraljevica.hr.

Javno izlaganje Prijedloga četvrtih izmjena i dopuna Prostornog plana uređenja Grada Kraljevice održat će se za sve zainteresirane 20. veljače 2019. godine s početkom u 18,00 sati u Gradskoj vijećnici Grada Kraljevice, Frankopanska 1a.

Mišljenja, prijedloge i primjedbe na Prijedlog četvrtih izmjena i dopuna Prostornog plana uređenja Grada Kraljevice mogu se dostaviti nositelju izrade Plana, na adresu Grad Kraljevica, Frankopanska 1a, 51262 Kraljevica, zaključno s 28. veljače 2019. godine, bez obzira na način dostave.

Sukladno članku 101. stavku 1. Zakona o prostornom uređenju („Narodne novine“ broj 153/13, 65/17 i 114/18) javnopravno tijelo koje je dalo, odnosno trebalo dati zahtjeve za izradu Plana, u javnoj raspravi sudjeluje davanjem mišljenja o prihvatanju tih zahtjeva, odnosno mišljenja o primjeni posebnog propisa i/ili dokumenta koji su od utjecaja na Plan.

Ako javnopravno tijelo ne dostavi mišljenje u roku, smatra se da je mišljenje dato i da je prijedlog Plana izrađen u skladu s danim zahtjevima, odnosno posebnim propisom i/ili dokumentom koji je od utjecaja na Plan.

U privitku: CD prijedlog Plana

v.d. Pročelnika
Ivan Jerčinović, dipl.ing.građ.



REPUBLIKA HRVATSKA
PRIMORSKO-GORANSKA ŽUPANIJA
GRAD KRALJEVICA
Upravni odjel za održivi razvoj

KLASA: 350-02/17-01/1
URBROJ: 2170/08-03-19-197
Kraljevica, 7. veljače 2019.

HRVATSKE AUTOCESTE d.o.o. Zagreb
Širočina 4
10 000 Zagreb

Temeljem članka 97. Zakona o prostornom uređenju („Narodne novine“ broj 153/13, 65/17 i 114/18), dostavljamo Vam pisanu obavijest o

**JAVNOJ RASPRAVI
o Prijedlogu četvrtih izmjena i dopuna
Prostornog plana uređenja Grada Kraljevice**

Upravni odjel za održivi razvoj Grada Kraljevice objavio je početak javne rasprave o Prijedlogu četvrtih izmjena i dopuna Prostornog plana uređenja Grada Kraljevice, na mrežnim stranicama Grada Kraljevice www.kraljevica.hr, dana 4. veljače 2019. godine, u informacijskom sustavu Ministarstva graditeljstva i prostornog uređenja www.moj.gov.hr, dana 4. veljače 2019. godine te u dnevnom tisku „Novi list“, dana 5. veljače 2019. godine.

Javna rasprava o Prijedlogu četvrtih izmjena i dopuna Prostornog plana uređenja Grada Kraljevice održat će se u trajanju od 15 (petnaest) dana, u razdoblju od 13. veljače 2019. do 26. veljače 2019. godine.

Za vrijeme trajanja javne rasprave Prijedlog četvrtih izmjena i dopuna Prostornog plana uređenja Grada Kraljevice biti će izložen na javni uvid u Upravnom odjelu za održivi razvoj Grada Kraljevice, Frankopanska 1a, Kraljevica, radnim danom u vremenu od 8,00 do 14,00 sati i na web stranici www.kraljevica.hr.

Javno izlaganje Prijedloga četvrtih izmjena i dopuna Prostornog plana uređenja Grada Kraljevice održat će se za sve zainteresirane 20. veljače 2019. godine s početkom u 18,00 sati u Gradskoj vijećnici Grada Kraljevice, Frankopanska 1a.

Mišljenja, prijedloge i primjedbe na Prijedlog četvrtih izmjena i dopuna Prostornog plana uređenja Grada Kraljevice mogu se dostaviti nositelju izrade Plana, na adresu Grad Kraljevica, Frankopanska 1a, 51262 Kraljevica, zaključno s 26. veljače 2019. godine, bez obzira na način dostave.

Sukladno članku 101. stavku 1. Zakona o prostornom uređenju („Narodne novine“ broj 153/13, 65/17 i 114/18), javnopravno tijelo koje je dalo, odnosno trebalo dati zahtjeve za izradu Plana, u javnoj raspravi sudjeluje davanjem mišljenja o prihvatanju tih zahtjeva, odnosno mišljenja o primjeni posebnog propisa i/ili dokumenta koji su od utjecaja na Plan.

Ako javnopravno tijelo ne dostavi mišljenje u roku, smatra se da je mišljenje dano i da je prijedlog Plana izrađen u skladu s datim zahtjevima, odnosno posebnim propisom i/ili dokumentom koji je od utjecaja na Plan.

v.d. Pročelnika
Ivan Jerčanović, dipl.ing.grad





REPUBLIKA HRVATSKA
PRIMORSKO-GORANSKA ŽUPANIJA
GRAD KRALJEVICA

Upravni odjel za održivi razvoj

KLASA: 350-02/17-01/1
URBROJ: 2170/08-03-19-198
Kraljevica, 7. veljače 2019.

AUTOCESTA RIJEKA-ZAGREB d.d.
Kolbraška 43
10 000 Zagreb

Temeljem članka 97. Zakona o prostornom uređenju („Narodne novine“ broj 153/13, 65/17 i 114/18) dostavljamo Vam pisanu obavijest o

**JAVNOJ RASPRAVI
o Prijedlogu četvrtih izmjena i dopuna
Prostornog plana uređenja Grada Kraljevice**

Upravni odjel za održivi razvoj Grada Kraljevice objavio je početak javne rasprave o Prijedlogu četvrtih izmjena i dopuna Prostornog plana uređenja Grada Kraljevice, na mrežnim stranicama Grada Kraljevice www.kraljevica.hr, dana 4. veljače 2019. godine, u informacijskom sustavu Ministarstva graditeljstva i prostornog uređenja, www.mogipju.hr, dana 4. veljače 2019. godine te u dnevnom listu „Novi list“, dana 5. veljače 2019. godine.

Javna rasprava o Prijedlogu četvrtih izmjena i dopuna Prostornog plana uređenja Grada Kraljevice održat će se u trajanju od 15 (petnaest) dana, u razdoblju od 13. veljače 2019. do 26. veljače 2019. godine.

Za vrijeme trajanja javne rasprave Prijedlog četvrtih izmjena i dopuna Prostornog plana uređenja Grada Kraljevice bit će izložen na javni uvid u Upravnom odjelu za održivi razvoj Grada Kraljevice, Frankopanska 1a, Kraljevica, radnim danom u vremenu od 8,00 do 14,00 sati i na web stranici www.kraljevica.hr.

Javno izlaganje Prijedloga četvrtih izmjena i dopuna Prostornog plana uređenja Grada Kraljevice održat će se za sve zainteresirane 20. veljače 2019. godine s početkom u 18,00 sati u Gradskoj vijećnici Grada Kraljevice, Frankopanska 1a.

Mišljenja, prijedloge i primjedbe na Prijedlog četvrtih izmjena i dopuna Prostornog plana uređenja Grada Kraljevice mogu se dostaviti nositelju izrade Plana, na adresu Grad Kraljevica, Frankopanska 1a, 51262 Kraljevica, zaključno s 26. veljače 2019. godine, bez obzira na način dostave.

Sukladno članku 101. stavku 1. Zakona o prostornom uređenju („Narodne novine“ broj 153/13, 65/17 i 114/18), javnopravno tijelo koje je dalo, odnosno trebalo dati zahtjeva za izradu Plana, u javnoj raspravi sudjeluje davanjem mišljenja o prihvatanju ili zahtjeva, odnosno mišljenja o primjeni posebnog propisa i/ili dokumenta koji su od utjecaja na Plan.

Ako javnopravno tijelo ne dostavi mišljenje u roku, smatra se da je mišljenje dano i da je prijedlog Plana izrađen u skladu s danim zahtjevima, odnosno posebnim propisom i/ili dokumentom koji je od utjecaja na Plan.

v.d. pročelnika
Ivan Jerčević, dipl. ing. građ.



REPUBLIKA HRVATSKA
PRIMORSKO-GORANSKA ŽUPANIJA
GRAD KRALJEVICA

Upravni odjel za održivi razvoj

KLASA: 350-02/17-01/1
URBROJ: 2170/08-03-19-199
Kraljevica, 7. veljače 2019.

HŽ INFRASTRUKTURA d.o.o. Zagreb
Antuna Mihanovića 12
10 000 Zagreb

Temeljem članka 97. Zakona o prostornom uređenju („Narodne novine“ broj 153/13, 65/17 i 114/18), dostavljamo Vam pisanu obavijest o

**JAVNOJ RASPRAVI
o Prijedlogu četvrtih izmjena i dopuna
Prostornog plana uređenja Grada Kraljevice**

Upravni odjel za održivi razvoj Grada Kraljevice objavio je početak javne rasprave o Prijedlogu četvrtih izmjena i dopuna Prostornog plana uređenja Grada Kraljevice, na mrežnim stranicama Grada Kraljevice www.kraljevica.hr, dana 4. veljače 2019. godine, u informacijskom sustavu Ministarstva graditeljstva i prostornog uređenja, www.mogpu.hr, dana 4. veljače 2019. godine te u dnevnom tisku „Novi list“, dana 5. veljače 2019. godine.

Javna rasprava o Prijedlogu četvrtih izmjena i dopuna Prostornog plana uređenja Grada Kraljevice održat će se u trajanju od 15 (petnaest) dana, u razdoblju od 13. veljače 2019. do 26. veljače 2019. godine.

Za vrijeme trajanja javne rasprave Prijedlog četvrtih izmjena i dopuna Prostornog plana uređenja Grada Kraljevice bit će izložen na javni uvid u Upravnom odjelu za održivi razvoj Grada Kraljevice, Frankopanska 1a, Kraljevica, radnim danom u vremenu od 8,00 do 14,00 sati i na web stranici www.kraljevica.hr.

Javno izlaganje Prijedloga četvrtih izmjena i dopuna Prostornog plana uređenja Grada Kraljevice održat će se za sve zainteresirane 20. veljače 2019. godine s početkom u 18,00 sati u Gradskoj vijećnici Grada Kraljevice, Frankopanska 1a.

Mišljenja, prijedloga i primjedbe na Prijedlog četvrtih izmjena i dopuna Prostornog plana uređenja Grada Kraljevice mogu se dostaviti nositelju izrade Plana, na adresu Grad Kraljevica, Frankopanska 1a, 51262 Kraljevica, zaključno s 26. veljače 2019. godine, bez obzira na način dostave.

Sukladno članku 101. stavku 1. Zakona o prostornom uređenju („Narodne novine“ broj 153/13, 65/17 i 114/18), javnopravno tijelo koje je dalo, odnosno trebalo dati zahtjeve za izradu Plana, u javnoj raspravi sudjeluje davanjem mišljenja o prihvatanju tih zahtjeva, odnosno mišljenja o primjeni posebnog propisa i/ili dokumenta koji su od utjecaja na Plan.

Ako javnopravno tijelo ne dostavi mišljenje u roku, smatra se da je mišljenje dano i da je prijedlog Plana izrađen u skladu s danim zahtjevima, odnosno posebnim propisom i/ili dokumentom koji je od utjecaja na Plan.

U prilogu: Oč prijedlog Plana

v.d. pročelnika
Ivan Jerčepović, dipl.ing.grad.



REPUBLIKA HRVATSKA
PRIMORSKO-GORANSKA ŽUPANIJA
GRAD KRALJEVICA

Upravni odjel za održivi razvoj

KLASA: 350-02/17-01/1
URBROJ: 2170/08-03-19-200
Kraljevica, 7. veljače 2019.

GRAD CRIKVENICA
Kralja Tomislava 85
51260 Crikvenica

Temeljem članka 97. Zakona o prostornom uređenju („Narodne novine“ broj 153/13, 65/17 i 114/18), dostavljamo Vam pisanu obavijest o

**JAVNOJ RASPRAVI
o Prijedlogu četvrtih izmjena i dopuna
Prostornog plana uređenja Grada Kraljevice**

Upravni odjel za održivi razvoj Grada Kraljevice objavio je početak javne rasprave o Prijedlogu četvrtih izmjena i dopuna Prostornog plana uređenja Grada Kraljevice, na mrežnim stranicama Grada Kraljevice www.kraljevica.hr, dana 4. veljače 2019. godine, u informacijskom sustavu Ministarstva graditeljstva i prostornog uređenja, www.miro.gov.hr, dana 4. veljače 2019. godine te u dnevnom tisku „Novi list“, dana 5. veljače 2019. godine.

Javna rasprava o Prijedlogu četvrtih izmjena i dopuna Prostornog plana uređenja Grada Kraljevice održat će se u trajanju od 15 (petnaest) dana, u razdoblju od 13. veljače 2019. do 26. veljače 2019. godine.

Za vrijeme trajanja javne rasprave Prijedlog četvrtih izmjena i dopuna Prostornog plana uređenja Grada Kraljevice bit će izložen na javni uvid u Upravnom odjelu za održivi razvoj Grada Kraljevice, Frankopanska 1a, Kraljevica, radnim danom u vremenu od 8,00 do 14,00 sati i na web stranici www.kraljevica.hr.

Javno izlaganje Prijedloga četvrtih izmjena i dopuna Prostornog plana uređenja Grada Kraljevice održat će se za sve zainteresirane 20. veljače 2019. godine s početkom u 18,00 sati u Gradskoj vijećnici Grada Kraljevice, Frankopanska 1a.

Mišljenja, prijedloge i primjedbe na Prijedlog četvrtih izmjena i dopuna Prostornog plana uređenja Grada Kraljevice mogu se dostaviti nositelju izrade Plana, na adresu Grad Kraljevica, Frankopanska 1a, 51262 Kraljevica, zaključno s 26. veljače 2019. godine, bez obzira na način dostave.

Sukladno članku 101. stavku 1. Zakona o prostornom uređenju („Narodne novine“ broj 153/13, 65/17 i 114/18), javnopravno tijelo koje je dalo, odnosno trebalo dati zahtjeve za izradu Plana, u javnoj raspravi sudjeluje davanjem mišljenja o prihvatanju ili zahtjeva, odnosno mišljenja o primjeni posebnog propisa i/ili dokumenta koji su od utjecaja na Plan.

Ako javnopravno tijelo ne dostavi mišljenje u roku, smatra se da je mišljenje dano i da je prijedlog Plana izrađen u skladu s danim zahtjevima, odnosno posebnim propisom i/ili dokumentom koji je od utjecaja na Plan.

y.d. Pročelnika
Ivan Jerčinović, dipl.ing.grad



REPUBLIKA HRVATSKA
PRIMORSKO-GORANSKA ŽUPANIJA
GRAD KRALJEVICA

Upravni odjel za održivi razvoj

KLASA: 350-02/17-01/1
URBROJ: 2170/08-03-19-201
Kraljevica, 7. veljače 2019.

GRAD BAKAR
Primorje 39
51 222 Bakar

Temeljem članka 97. Zakona o prostornom uređenju („Narodne novine“ broj 153/13, 65/17 i 114/18), dostavljamo Vam pisanu obavijest o

**JAVNOJ RASPRAVI
o Prijedlogu četvrtih izmjena i dopuna
Prostornog plana uređenja Grada Kraljevice**

Upravni odjel za održivi razvoj Grada Kraljevice objavljuje početak javne rasprave o Prijedlogu četvrtih izmjena i dopuna Prostornog plana uređenja Grada Kraljevice, na mrežnim stranicama Grada Kraljevice www.kraljevica.hr, dana 4. veljače 2019. godine, u informacijskom sustavu Ministarstva graditeljstva i prostornog uređenja, www.murpju.hr, dana 4. veljače 2019. godine te u dnevnom tisku „Novi list“, dana 5. veljače 2019. godine.

Javna rasprava o Prijedlogu četvrtih izmjena i dopuna Prostornog plana uređenja Grada Kraljevice održat će se u trajanju od 15 (petnaest) dana, u razdoblju od 13. veljače 2019. do 26. veljače 2019. godine.

Za vrijeme trajanja javne rasprave Prijedlog četvrtih izmjena i dopuna Prostornog plana uređenja Grada Kraljevice bit će izložen na javni uvid u Upravnom odjelu za održivi razvoj Grada Kraljevice, Frankopanska 1a, Kraljevica, radnim danom u vremenu od 8,00 do 14,00 sati i na web stranici www.kraljevica.hr.

Javno izlaganje Prijedloga četvrtih izmjena i dopuna Prostornog plana uređenja Grada Kraljevice održat će se za sve zainteresirane 20. veljače 2019. godine s početkom u 18,00 sati u Gradskoj vijećnici Grada Kraljevice, Frankopanska 1a.

Mišljenja, prijedloge i primjedbe na Prijedlog četvrtih izmjena i dopuna Prostornog plana uređenja Grada Kraljevice mogu se dostaviti nositelju izrade Plana, na adresu Grad Kraljevica, Frankopanska 1a, 51262 Kraljevica, zaključno s 26. veljače 2019. godine, bez obzira na način dostave.

Sukladno članku 101. stavku 1. Zakona o prostornom uređenju („Narodne novine“ broj 153/13, 65/17 i 114/18), javnopravno tijelo koje je dalo, odnosno trebalo dati zahtjeve za izradu Plana, u javnoj raspravi sudjeluje davanjem mišljenja o prihvatanju tih zahtjeva, odnosno mišljenja o primjeri posebnog propisa i/ili dokumenta koji su od utjecaja na Plan.

Ako javnopravno tijelo ne dostavi mišljenje u roku, smatra se da je mišljenje dato i da je prijedlog Plana izrađen u skladu s danim zahtjevima, odnosno posebnim propisom i/ili dokumentom koji je od utjecaja na Plan.

v.d. Pročelnika
Ivan Jerčinović, dipl.ing.grad.



REPUBLIKA HRVATSKA
PRIMORSKO-GORANSKA ŽUPANIJA
GRAD KRALJEVICA

Upravni odjel za održivi razvoj

KLASA: 350-02/17-01/1
URBROJ: 2170/08-03-19-202
Kraljevica, 7. veljače 2019.

OPĆINA KOSTRENA
Sv. Lucija 36
51 221 Kostrena

Temeljem članka 97. Zakona o prostornom uređenju („Narodne novine“ broj 153/13, 65/17 i 114/18) dostavljamo Vam pisanu obavijest o

**JAVNOJ RASPRAVI
o Prijedlogu četvrtih izmjena i dopuna
Prostornog plana uređenja Grada Kraljevice**

Upravni odjel za održivi razvoj Grada Kraljevice objavio je početak javne rasprave o Prijedlogu četvrtih izmjena i dopuna Prostornog plana uređenja Grada Kraljevice, na mrežnim stranicama Grada Kraljevice www.kraljevica.hr, dana 4. veljače 2019. godine, u informacijskom sustavu Ministarstva graditeljstva i prostornog uređenja, www.molpu.hr, dana 4. veljače 2019. godine te u dnevnom tisku „Novi list“, dana 5. veljače 2019. godine.

Javna rasprava o Prijedlogu četvrtih izmjena i dopuna Prostornog plana uređenja Grada Kraljevice održat će se u trajanju od 15 (petnaest) dana, u razdoblju od 13. veljače 2019. do 26. veljače 2019. godine.

Za vrijeme trajanja javne rasprave Prijedlog četvrtih izmjena i dopuna Prostornog plana uređenja Grada Kraljevice bit će izložen na javni uvid u Upravnom odjelu za održivi razvoj Grada Kraljevice, Frankopanska 1a, Kraljevica, radnim danom u vremenu od 8,00 do 14,00 sati i na web stranici www.kraljevica.hr.

Javno izlaganje Prijedloga četvrtih izmjena i dopuna Prostornog plana uređenja Grada Kraljevice održat će se za sve zainteresirane 20. veljače 2019. godine s početkom u 18,00 sati u Gradskoj vijećnici Grada Kraljevice, Frankopanska 1a.

Mišljenja, prijedlogi i primjedbe na Prijedlog četvrtih izmjena i dopuna Prostornog plana uređenja Grada Kraljevice mogu se dostaviti nositelju izrade Plana, na adresu Grad Kraljevica, Frankopanska 1a, 51262 Kraljevica, zaključno s 26. veljače 2019. godine, bez obzira na način dostave.

Sukladno članku 101. stavku 1. Zakona o prostornom uređenju („Narodne novine“ broj 153/13, 65/17 i 114/18), javnopravno tijelo koje je dalo, odnosno trebalo dati zahtjeve za izradu Plana, u javnoj raspravi sudjeluje davanjem mišljenja o prihvatanju tih zahtjeva, odnosno mišljenja o primjeni posebnog propisa i/ili dokumenta koji su od utjecaja na Plan.

Ako javnopravno tijelo ne dostavi mišljenje u roku, smatra se da je mišljenje dato i da je prijedlog Plana izrađen u skladu s danim zahtjevima, odnosno posebnim propisom i/ili dokumentom koji je od utjecaja na Plan.

v.d. Pročelnika
Ivan Jerčinović, dipl.ing.građ.



REPUBLIKA HRVATSKA
PRIMORSKO-GORANSKA ŽUPANIJA
GRAD KRALJEVICA

Upravni odjel za održivi razvoj

KLASA: 350-02/17-01/1
URBROJ: 2170/08-03-19-203
Kraljevica, 7. veljače 2019.

OPĆINA VINODOLSKA
Brblj 34
51 253 Bribir

Temeljem članka 97. Zakona o prostornom uređenju („Narodne novine“ broj 153/13, 85/17 i 114/18), dostavljamo Vam pisanu obavijest o

JAVNOJ RASPRAVI
o Prijedlogu četvrtih izmjena i dopuna
Prostornog plana uređenja Grada Kraljevice

Upravni odjel za održivi razvoj Grada Kraljevice objavio je početak javne rasprave o Prijedlogu četvrtih izmjena i dopuna Prostornog plana uređenja Grada Kraljevice, na mrežnim stranicama Grada Kraljevice www.kraljevica.hr, dana 4. veljače 2019. godine, u informacijskom sustavu Ministarstva graditeljstva i prostornog uređenja, www.mojicu.hr, dana 4. veljače 2019. godine te u dnevnom listu „Novi list“, dana 5. veljače 2019. godine.

Javna rasprava o Prijedlogu četvrtih izmjena i dopuna Prostornog plana uređenja Grada Kraljevice održat će se u trajanju od 15 (petnaest) dana, u razdoblju od 13. veljače 2019. do 26. veljače 2019. godine.

Za vrijeme trajanja javne rasprave Prijedlog četvrtih izmjena i dopuna Prostornog plana uređenja Grada Kraljevice bit će izložen na javni uvid u Upravnom odjelu za održivi razvoj Grada Kraljevice, Frankopanska 1a, Kraljevica, radnim danom u vremenu od 8,00 do 14,00 sati i na web stranici www.kraljevica.hr.

Javno izlaganje Prijedloga četvrtih izmjena i dopuna Prostornog plana uređenja Grada Kraljevice održat će se za sve zainteresirane 20. veljače 2019. godine s početkom u 18,00 sati u Gradskoj vijećnici Grada Kraljevice, Frankopanska 1a.

Mišljenja, prijedloge i primjedbe na Prijedlog četvrtih izmjena i dopuna Prostornog plana uređenja Grada Kraljevice mogu se dostaviti nositelju izrade Plana, na adresu Grad Kraljevica, Frankopanska 1a, 51262 Kraljevica, zaključno s 26. veljače 2019. godine, bez obzira na način dostave.

Sukladno članku 101. stavku 1. Zakona o prostornom uređenju („Narodne novine“ broj 153/13, 85/17 i 114/18), javnopravno tijelo koje je dalo, odnosno trebalo dati zahtjeve za izradu Plana, u javnoj raspravi sudjeluje davanjem mišljenja o prihvatanju tih zahtjeva, odnosno mišljenja o primjeni posebnog propisa i/ili dokumenta koji su od utjecaja na Plan.

Ako javnopravno tijelo ne dostavi mišljenje u roku, smatra se da je mišljenje dato i da je prijedlog Plana izrađen u skladu s danim zahtjevima, odnosno posebnim propisom i/ili dokumentom koji je od utjecaja na Plan.

y.d. Pročelnika
Ivan Jerđinović, dipl.ing. građ.



REPUBLIKA HRVATSKA
PRIMORSKO-GORANSKA ŽUPANIJA
GRAD KRALJEVICA

Upravni odjel za održivi razvoj

KLASA: 350-02/17-01/1
URBROJ: 2170/08-03-19-204
Kraljevica, 7. veljače 2019.

OPĆINA OMIŠALJ
Prikešte 11
51 513 Omišalj

Temeljem članka 87. Zakona o prostornom uređenju („Narodne novine“ broj 153/13, 65/17 i 114/18), dostavljamo Vam pisanu obavijest o:

**JAVNOJ RASPRAVI
o Prijedlogu četvrtih izmjena i dopuna
Prostornog plana uređenja Grada Kraljevice**

Upravni odjel za održivi razvoj Grada Kraljevice objavio je početak javne rasprave o Prijedlogu četvrtih izmjena i dopuna Prostornog plana uređenja Grada Kraljevice, na mrežnim stranicama Grada Kraljevice www.kraljevica.hr, dana 4. veljače 2019. godine, u informacijskom sustavu Ministarstva građiteljstva i prostornog uređenja, www.mup.gov.hr, dana 4. veljače 2019. godine te u dnevnom listu „Novi list“, dana 5. veljače 2019. godine.

Javna rasprava o Prijedlogu četvrtih izmjena i dopuna Prostornog plana uređenja Grada Kraljevice održat će se u trajanju od 15 (petnaest) dana, u razdoblju od 13. veljače 2019. do 26. veljače 2019. godine.

Za vrijeme trajanja javne rasprave Prijedlog četvrtih izmjena i dopuna Prostornog plana uređenja Grada Kraljevice bit će izložen na javni uvid u Upravnom odjelu za održivi razvoj Grada Kraljevice, Frankopanska 1a, Kraljevica, radnim danom u vremenu od 8,00 do 14,00 sati i na web stranici www.kraljevica.hr.

Javno izlaganje Prijedloga četvrtih izmjena i dopuna Prostornog plana uređenja Grada Kraljevice održat će se za sve zainteresirane 20. veljače 2019. godine s početkom u 18,00 sati u Gradskoj vijećnici Grada Kraljevice, Frankopanska 1a.

Mišljenja, prijedloge i primjedbe na Prijedlog četvrtih izmjena i dopuna Prostornog plana uređenja Grada Kraljevice mogu se dostaviti nositelju izrade Plana, na adresu Grad Kraljevica, Frankopanska 1a, 51262 Kraljevica, zaključno s 26. veljače 2019. godine, bez obzira na način dostave.

Sukladno članku 101. stavku 1. Zakona o prostornom uređenju („Narodne novine“ broj 153/13, 65/17 i 114/18), javnopravno tijelo koje je dalo, odnosno trebalo dati zahtjeve za izradu Plana, u javnoj raspravi sudjeluje davanjem mišljenja o prihvaćanju tih zahtjeva, odnosno mišljenja o primjeni posebnog propisa i/ili dokumenta koji su od utjecaja na Plan.

Ako javnopravno tijelo ne dostavi mišljenje u roku, smatra se da je mišljenje dano i da je prijedlog Plana izrađen u skladu s danim zahtjevima, odnosno posebnim propisom i/ili dokumentom koji je od utjecaja na Plan.

v. d. Pročelnika
Ivan Jerčević, dipl. ing. građ.



REPUBLIKA HRVATSKA
PRIMORSKO-GORANSKA ŽUPANIJA
GRAD KRALJEVICA

Upravni odjel za održivi razvoj

KLASA: 350-02/17-01/1
URBROJ: 2170/06-03-19-205
Kraljevica, 7. veljače 2019.

M. Bakarać
Predsjednica VMO
Elizabeta Golob
Bakarac 76
51 261 Bakarac

Temeljem članka 97. Zakona o prostornom uređenju („Narodne novine“ broj 153/13, 65/17 i 114/18), dostavljamo Vam pisanu obavijest o

JAVNOJ RASPRAVI
o Prijedlogu četvrtih izmjena i dopuna
Prostornog plana uređenja Grada Kraljevice

Upravni odjel za održivi razvoj Grada Kraljevice objavio je početak javne rasprave o Prijedlogu četvrtih izmjena i dopuna Prostornog plana uređenja Grada Kraljevice, na mrežnim stranicama Grada Kraljevice www.kraljevica.hr, dana 4. veljače 2019. godine, u informacijskom sustavu Ministarstva graditeljstva i prostornog uređenja, www.moluu.hr, dana 4. veljače 2019. godine te u dnevnom listu „Novi list“, dana 5. veljače 2019. godine.

Javna rasprava o Prijedlogu četvrtih izmjena i dopuna Prostornog plana uređenja Grada Kraljevice održat će se u trajanju od 15 (petnaest) dana, u razdoblju od 13. veljače 2019. do 26. veljače 2019. godine.

Za vrijeme trajanja javne rasprave Prijedlog četvrtih izmjena i dopuna Prostornog plana uređenja Grada Kraljevice bit će izložen na javni uvid u Upravnom odjelu za održivi razvoj Grada Kraljevice, Frankopanska 1a, Kraljevica, radnim danom u vremenu od 8,00 do 14,00 sati i na web stranici www.kraljevica.hr.

Javno izlaganje Prijedloga četvrtih izmjena i dopuna Prostornog plana uređenja Grada Kraljevice održat će se za sve zainteresirane 20. veljače 2019. godine, s početkom u 18,00 sati u Gradskoj vijećnici Grada Kraljevice, Frankopanska 1a.

Mišljenja, prijedloge i primjedbe na Prijedlog četvrtih izmjena i dopuna Prostornog plana uređenja Grada Kraljevice mogu se dostaviti nositelju izrade Plana, na adresu Grad Kraljevica, Frankopanska 1a, 51262 Kraljevica, zaključno s 26. veljače 2019. godine, bez obzira na način dostave.

Sukladno članku 101. stavku 1. Zakona o prostornom uređenju („Narodne novine“ broj 153/13, 65/17 i 114/18), javnopravno tijelo koje je dalo, odnosno trebalo dati zahtjeve za izradu Plana, u javnoj raspravi sudjeluje davanjem mišljenja o prihvatanju liih zahtjeva, odnosno mišljenja o primjeni posebnog propisa ili dokumenta koji su od utjecaja na Plan.

Ako javnopravno tijelo ne dostavi mišljenje u roku, smatra se da je mišljenje dato i da je prijedlog Plana izrađen u skladu s danim zahtjevima, odnosno posebnim propisom ili dokumentom koji je od utjecaja na Plan.

v. d. Pročelnika
Ivan Jerčinović, dipl. ing. građ.



REPUBLIKA HRVATSKA
PRIMORSKO-GORANSKA ŽUPANIJA
GRAD KRALJEVICA

Upravni odjel za održivi razvoj

KLASA: 350-02/17-01/1
URBROJ: Z170/08-03-19-206
Kraljevica, 7. veljače 2019.

MO Kraljevica
Predsjednica VMO
Katica Bajčić
Randićeva 4
51 262 Kraljevica

Temeljem članka 97. Zakona o prostornom uređenju („Narodne novine“ broj 153/13, 65/17 i 114/18), dostavljam Vam pisanu obavijest o

**JAVNOJ RASPRAVI
o Prijedlogu četvrtih izmjena i dopuna
Prostornog plana uređenja Grada Kraljevice**

Upravni odjel za održivi razvoj Grada Kraljevice objavio je početak javne rasprave o Prijedlogu četvrtih izmjena i dopuna Prostornog plana uređenja Grada Kraljevice, na mrežnim stranicama Grada Kraljevice www.kraljevica.hr, dana 4. veljače 2019. godine, u informacijskom sustavu Ministarstva graditeljstva i prostornog uređenja, www.mogjiv.hr, dana 4. veljače 2019. godine te u dnevnom listu „Novi list“, dana 5. veljače 2019. godine.

Javna rasprava o Prijedlogu četvrtih izmjena i dopuna Prostornog plana uređenja Grada Kraljevice održati će se u trajanju od 15 (petnaest) dana, u razdoblju od 13. veljače 2019. do 26. veljače 2019. godine.

Za vrijeme trajanja javne rasprave Prijedlog četvrtih izmjena i dopuna Prostornog plana uređenja Grada Kraljevice biti će izložen na javni uvid u Upravnom odjelu za održivi razvoj Grada Kraljevice, Frankopanska 1a, Kraljevica, radnim danom u vremenu od 8,00 do 14,00 sati i na web stranici www.kraljevica.hr.

Javno izlaganje Prijedloga četvrtih izmjena i dopuna Prostornog plana uređenja Grada Kraljevice održat će se za sve zainteresirane 20. veljače 2019. godine s početkom u 18,00 sati u Gradskoj vijećnici Grada Kraljevice, Frankopanska 1a.

Mišljenja, prijedloge i primjedbe na Prijedlog četvrtih izmjena i dopuna Prostornog plana uređenja Grada Kraljevice mogu se dostaviti nositelju izrade Plana, na adresu Grad Kraljevica, Frankopanska 1a, 51262 Kraljevica, zaključno s 26. veljače 2019. godine, bez obzira na način dostave.

Sukladno članku 101. stavku 1. Zakona o prostornom uređenju („Narodne novine“ broj 153/13, 65/17 i 114/18), javnopravno tijelo koje je dalo, odnosno trebalo dati zahtjeve za izradu Plana, u javnoj raspravi sudjeluje davanjem mišljenja o prihvatanju tih zahtjeva, odnosno mišljenja o primjeni posebnog propisa i/ili dokumenta koji su od utjecaja na Plan.

Ako javnopravno tijelo ne dostavi mišljenje u roku, smatra se da je mišljenje dano i da je prijedlog Plana izrađen u skladu s danim zahtjevima, odnosno posebnim propisom i/ili dokumentom koji je od utjecaja na Plan.

v.d. Pročelnika
Ivan Jerčnović dipl.ing.grad



REPUBLIKA HRVATSKA
PRIMORSKO-GORANSKA ŽUPANIJA
GRAD KRALJEVICA

Upravni odjel za održivi razvoj

KLASA: 350-02/17-01/1
URBROJ: 2170/08-03-19-207
Kraljevica, 7. veljače 2019.

MO Šmrika
Pradsjednica VMO
Branka Sroč
Hrvatska 3c
51263 Šmrika

Temeljem članka 97. Zakona o prostornom uređenju („Narodne novine“ broj 153/13, 65/17 i 114/18), dostavljamo Vam pisanu obavijest o

JAVNOJ RASPRAVI
o Prijedlogu četvrtih izmjena i dopuna
Prostornog plana uređenja Grada Kraljevice

Upravni odjel za održivi razvoj Grada Kraljevice objavio je početak javne rasprave o Prijedlogu četvrtih izmjena i dopuna Prostornog plana uređenja Grada Kraljevice, na mrežnim stranicama Grada Kraljevice www.kraljevica.hr, dana 4. veljače 2019. godine, u informacijskom austavu Ministarstva graditeljstva i prostornog uređenja, www.moglou.hr, dana 4. veljače 2019. godine te u dnevnom listu „Novi list“, dana 5. veljače 2019. godine.

Javna rasprava o Prijedlogu četvrtih izmjena i dopuna Prostornog plana uređenja Grada Kraljevice održat će se u trajanju od 15 (petnaest) dana, u razdoblju od 13. veljače 2019. do 26. veljače 2019. godine.

Za vrijeme trajanja javne rasprave Prijedlog četvrtih izmjena i dopuna Prostornog plana uređenja Grada Kraljevice bit će izložen na javni uvid u Upravnom odjelu za održivi razvoj Grada Kraljevice, Frankopanska 1a, Kraljevica, radnim danom u vremenu od 8,00 do 14,00 sati i na web stranici www.kraljevica.hr.

Javno izlaganje Prijedloga četvrtih izmjena i dopuna Prostornog plana uređenja Grada Kraljevice održat će se za sve zainteresirane 20. veljače 2019. godine s početkom u 18,00 sati u Gradskoj vijećnici Grada Kraljevice, Frankopanska 1a.

Mišljenja, prijedloge i primjedbe na Prijedlog četvrtih izmjena i dopuna Prostornog plana uređenja Grada Kraljevice mogu se dostaviti nositelju izrade Plana, na adresu Grad Kraljevica, Frankopanska 1a, 51262 Kraljevica, zaključno s 26. veljače 2019. godine, bez obzira na način dostave.

Sukladno članku 101. stavku 1. Zakona o prostornom uređenju („Narodne novine“ broj 153/13, 65/17 i 114/18), javnopravno tijelo koje je dalo, odnosno trebalo dati zahtjeve za izradu Plana, u javnoj raspravi sudjeluje davanjem mišljenja o prihvaćanju tih zahtjeva, odnosno mišljenja o primjeni posebnog propisa i/ili dokumenta koji su od utjecaja na Plan.

Ako javnopravno tijelo ne dostavi mišljenje u roku, smatra se da je mišljenje dano i da je prijedlog Plana izrađen u skladu s danim zahtjevima, odnosno posebnim propisom i/ili dokumentom koji je od utjecaja na Plan.

v. d. Priložnika
Ivan Jerčinović, gl. i.ing. grad



REPUBLIKA HRVATSKA
PRIMORSKO-GORANSKA ŽUPANIJA
GRAD KRALJEVICA
Upravni odjel za održivi razvoj

KLASA: 350-02/17-01/1
URBROJ: 2170/08-03-19-208
Kraljevica, 7. veljače 2019.

MO Križišće
Predsjednica VMO
Anita Bosko
Predsjednica VMO
Anita Bosko
51 241 Križišće

Temeljem članka 97. Zakona o prostornom uređenju („Narodne novine“ broj 153/13, 65/17 i 114/18), dostavljamo Vam pisanu obavijest o

**JAVNOJ RASPRAVI
o Prijedlogu četvrtih izmjena i dopuna
Prostornog plana uređenja Grada Kraljevice**

Upravni odjel za održivi razvoj Grada Kraljevice objavio je početak javne rasprave o Prijedlogu četvrtih izmjena i dopuna Prostornog plana uređenja Grada Kraljevice, na mrežnim stranicama Grada Kraljevice www.kraljevica.hr, dana 4. veljače 2019. godine, u informacijskom sustavu Ministarstva graditeljstva i prostornog uređenja, www.molpa.hr, dana 4. veljače 2019. godine te u dnevnom listu „Novi list“, dana 5. veljače 2019. godine.

Javna rasprava o Prijedlogu četvrtih izmjena i dopuna Prostornog plana uređenja Grada Kraljevice održat će se u trajanju od 15 (petnaest) dana, u razdoblju od 13. veljače 2019. do 28. veljače 2019. godine.

Za vrijeme trajanja javne rasprave Prijedlog četvrtih izmjena i dopuna Prostornog plana uređenja Grada Kraljevice bit će izložen na javni uvid u Upravnom odjelu za održivi razvoj Grada Kraljevice, Frankopanska 1a, Kraljevica, radnim danom u vremenu od 8,00 do 14,00 sati i na web stranici www.kraljevica.hr.

Javno izlaganje Prijedloga četvrtih izmjena i dopuna Prostornog plana uređenja Grada Kraljevice održat će se za sve zainteresirane 20. veljače 2019. godine s početkom u 18,00 sati u Gradskoj vijećnici Grada Kraljevice, Frankopanska 1a.

Mišljenja, prijedloge i primjedbe na Prijedlog četvrtih izmjena i dopuna Prostornog plana uređenja Grada Kraljevice mogu se dostaviti nositelju izrade Plana, na adresu Grad Kraljevica, Frankopanska 1a, 51262 Kraljevica, zaključno s 26. veljače 2019. godine, bez obzira na način dostave.

Sukladno članku 101. stavku 1. Zakona o prostornom uređenju („Narodne novine“ broj 153/13, 65/17 i 114/18), javnopravno tijelo koje je dalo, odnosno trebalo dati zahtjeve za izradu Plana, u javnoj raspravi sudjeluje davanjem mišljenja o prihvatanju tih zahtjeva, odnosno mišljenja o primjeni posebnog propisa i/ili dokumenta koji su od utjecaja na Plan.

Ako javnopravno tijelo ne dostavi mišljenje u roku, smatra se da je mišljenje dano i da je prijedlog Plana izrađen u skladu s danim zahtjevima, odnosno posebnim propisom i/ili dokumentom koji je od utjecaja na Plan.

v.d. Pročelnika
(van Jerčinović, dipl.ing. grad)

3. POPIS SUDIONIKA U JAVNOJ RASPRAVI ČIJA SU MIŠLJENJA, PRIJEDLOZI I PRIMJEDBE PRIHVAĆENI

Redni broj	Uredžbeni broj zaprimanja primjedbe	Naziv/ ime i prezime podnositelja	Sadržaj primjedbe	Odgovor na primjedbu
I.	PISANE PRIMJEDBE I PRIJEDLOZI DOSTAVLJENI NOSITELJU IZRADE PLANA			
8	Klasa: 350-02/17-01/1, Ur. broj: 2170/08-03-19211 od 13.02.2019.	Dario Zorić	Predlagatelj moli promjenu namjene k.č. 1515/2, k.o. ŠMRIKA iz zone građevinskog područja naselja – neizgrađeni dio naselja u građevinsko područje naselja – izgrađeni dio naselja, zbog činjenice da k.č. graniči s građevinskim područjem naselja – izgrađeni dio, ima neposredni pristup na javnu prometnu površinu te mogućnost spajanja na komunalnu infrastrukturu.	(+) Primjedba se prihvaća. Temeljem kriterija uređenosti građevinskog područja sukladno Zakonu o prostornom uređenju, smatra se uređenim. Do predmetne čestice postoji prometna površina minimalne širine 3m, najveće duljine 50m, koja se prema Planu smatra kolno-pješačkim prilazom.
9	Klasa: 350-02/17-01/1, Ur. broj: 2170/08-03-19237 od 26.02.2019.	Gradski odbor HSU Kraljevica	Na sjednici G.O. HSU usvojeni su sljedeći stavovi i zaključci: 1. Prihvaća se potpuno usklađivanje Prostornog plana sa zakonima RH i dokumentima PGŽ 2. Prihvaćaju se zahtjevi određenih tvrtki i javnih institucija da se plan korigira u skladu s novim zakonskim i normativnim propisima (naftovod, vodoopskrba i dr.) 3. Osobito se pozdravlja udovoljavanje svim zahtjevima pravnim i fizičkim subjektima mogućnost nove izgradnje (urbanizacija) i	(+) Primjedba se prihvaća.

Redni broj	Urudžbeni broj zaprimanja primjedbe	Naziv/ ime i prezime podnositelja	Sadržaj primjedbe	Odgovor na primjedbu
			<p>dogradnja i adaptacija postojećih objekata čime će se povećati kvaliteta života građana i općeg razvoja Grada</p> <p>4. Podržava se „uređenje plaža UPL4...“ uz napomenu da je potrebno proširenje površine, uređenje i bolja opremljenost postojećih plaža (Carovo i Bakarac prvenstveno)</p> <p>5. Podržava se mogućnost „uređenje mjesta za iskrcaj ribe...“ kao i „izgradnja crpke za opskrbu plovila gorivom“ uz opasku da ta crpka treba biti na lokaciji koja će najmanje ometati svakodnevni promet plovila i strogo poštivanje ekologije (moguća lokacija, recimo, mogla bi biti na južnoj obali Kraljevice – bivša lokacija velikog doka)</p>	
14	Klasa: 350-02/17-01/1, Ur. broj: 2170/08-03-19219 od 19.02.2019.	PRAHA d.o.o.	Predlagatelji traže brisanje članka 173. st. 4. iz prijedloga plana, kako bi na k.č. 2997/1, k.o. KRALJEVICA na temelju prethodno izdane suglasnosti od Grada Kraljevice izgradili parkina mjesta, radi izdavanja uporabne dozvole za hotel Praha	(+) Primjedba se prihvaća. Osnovu za prihvaćanje primjedbe kojom se traži osiguranje parkirališnih mjesta čini prihvaćena primjedba Grada Kraljevice temeljem koje se u okviru obuhvata planiranog građevinskog područja ugostiteljsko-turističke namjene Oštro planiraju površine za uređenje parkirališta.

Redni broj	Uredžbeni broj zaprimanja primjedbe	Naziv/ ime i prezime podnositelja	Sadržaj primjedbe	Odgovor na primjedbu
19	Klasa: 350-02/17-01/1, Ur. broj: 2170/08-03-19212 od 13.02.2019.	Vladimir Ljubisavljević	Predlagatelj moli promjenu namjene k.č. 1505/1, 1505/2 i 1506/3 k.o. ŠMRIKA iz zone građevinskog područja naselja – neizgrađeni dio naselja u građevinsko područje naselja – izgrađeni dio naselja, zbog činjenice da k.č. graniči s građevinskim područjem naselja – izgrađeni dio, ima neposredni pristup na javnu prometnu površinu te mogućnost spajanja na komunalnu infrastrukturu.	(+) Primjedba se prihvaća. Temeljem kriterija uređenosti građevinskog područja sukladno Zakonu o prostornom uređenju smatra se uređenim. Do predmetne čestice postoji prometna površina minimalne širine 3m, najveće duljine 50m, koja se prema Planu smatra kolno-pješačkim prilazom.
II.	PISANA OČITOVANJA SUDIONIKA KOJI SU POZVANI POSEBNOM OBAVIJESTI O JAVNOJ RASPRAVI DOSTAVLJENA NOSITELJU IZRADE PLANA			
30	Klasa: 350-02/17-01/1, Ur. broj: 2170/08-03-19216 od 15.02.2019.	Hrvatska regulatorna agencija za mrežne djelatnosti	Uvidom u dostavljeni prijedlog IV. Izmjena i dopuna PPU Grada Kraljevice, izdaju mišljenje o prihvaćanju prijedloga PPU.	(+) Prihvaća se.
31	Klasa: 350-02/17-01/1, Ur. broj: 2170/08-03-19217 od 18.02.2019.	HRVATSKE ŠUME d.o.o., Uprava šuma podružnica Delnice	Nisu imali zahtjeve za izradu Plana.	(+) Prihvaća se.

Redni broj	Urudžbeni broj zaprimanja primjedbe	Naziv/ ime i prezime podnositelja	Sadržaj primjedbe	Odgovor na primjedbu
32	Klasa: 350-02/17-01/1, Ur. broj: 2170/08-03-19226 od 25.02.2019.	HEP Operator distribucijskog sustava d.o.o., Elektroprimorje Rijeka, Rijeka	<p>Prema pozivu na javnu raspravu, te uvidom u dostavljeni prijedlog IV. Izmjena i dopuna PPU Grada Kraljevice, daju sljedeće zahtjeve:</p> <p>1. u Odredbama za provođenje, članak 120., na kraju stavka 3. treba dodati sljedeći tekst: „Iznimno, su moguće i manje udaljenosti prema lokalnim uvjetima oblikovanja primjerenog lokacijskim uvjetima. Za trafostanicu je potrebno osigurati direktni ili posredan pristup do javne površine.“</p> <p>2. u Odredbama za provođenje, članak 120., treba dodati sljedeći stavak: „U grafičkom dijelu plana prikazane su samo načelne lokacije planiranih trafostanica 20/0.4 kV i trasa 20 kV vodova koje će se graditi na područjima danas neelektrificiranih naselja i neizgrađenih zona.“</p> <p>3. U tekstu Plana, str. 77 treba brisati sljedeću rečenicu: „Trase 20 kV vodova i lokacije trafostanica 20/0,4 kV bit će osigurane kroz urbanističke, odnosno detaljne planove uređenja.!, a umjesto nje dodati rečenicu iz sljedeće točke zahtjeva</p> <p>4. U Odredbama za provođenje, članak 120., na kraju stavka 2. treba dodati sljedeći tekst (podebljano je novi tekst, prekriženo treba</p>	(+) Prihvaća se.

Redni broj	Urudžbeni broj zaprimanja primjedbe	Naziv/ ime i prezime podnositelja	Sadržaj primjedbe	Odgovor na primjedbu
			<p>brisati u odnosu na naš dopis): „Nove trafostanice i srednjenaponski vodovi mogu se graditi neposrednom provedbom unutar cijelog područja ovog plana, a mogu biti samostojeće građevine, ugradbene u građevini ili stupne. Trafostanice i srednjenaponski podzemni vodovi mogu se graditi i u neizgrađenim dijelovima građevinskih područja za koje još nisu doneseni planovi nižeg reda i to prema uvjetima iz ovog plana, dok se vodovi u tom slučaju moraju voditi po javnim površinama.“</p>	
35	<p>Klasa: 350-02/17-01/1, Ur. broj: 2170/08-03-19225 od 25.02.2019.</p>	<p>HŽ infrastruktura, Sektor za razvoj, pripremu i provedbu investicija i EU fondova</p>	<p>Uvidom u dostavljeni prijedlog IV. Izmjena i dopuna PPU Grada Kraljevice, izvještavaju da nemaju primjedbi na dostavljeni prijedlog.</p>	<p>(+) Prihvaća se.</p>

Redni broj	Urudžbeni broj zaprimanja primjedbe	Naziv/ ime i prezime podnositelja	Sadržaj primjedbe	Odgovor na primjedbu
36	Klasa: 350-02/17-01/1, Ur. broj: 2170/08-03-19220 od 25.02.2019.	JANAF d.d., Sektor razvoja i investicija	Uvidom u dostavljeni prijedlog IV. Izmjena i dopuna PPU Grada Kraljevice, daju sljedeće očitovanje: 1. Dopisom 1.-2.4.-576/17 od 18.09.2017. godine dostavljeni su podaci potrebni za izradu predmetnog plana. Tim su dopisom opisane u tekstualnom i grafičkom prilogu postojeće trase Jadranskog naftovoda te planirani cjevovodi. Napominje se da u predmetnom prijedlogu plana na kartografskom prikazu 2. – Energetski sustav, te na kartografskim prikazima 4.2. – građevinska područja k.o. Šmrika i 4.3. – građevinska područja k.o. Veli Dol nisu prikazani planirani cjevovodi – magistralni naftovod u svrhu povećanja kapaciteta te višenamjenski međunarodni produktovodi za naftne derivate. NA kartografskom prikazu 4.2. nije prikazan dio postojeće trase u mirovanju. Točan položaj postojeće trase u mirovanju može se bolje utvrditi na kartografskom prikazu građevinskog područja. Također, na navedenoj karti nije prikazana blok-stanica Šmrika. Navedene podatke potrebno je unijeti u predmetni plan.	(+) Prihvaća se. 1. Plan, pa i pripadajući kartografski prikazi plana izrađeni su sukladno važećem Pravilnikom o sadržaju, mjerilima kartografskih prikaza, obveznim prostornim pokazateljima i standardu elaborata prostornih planova (NN 106/98, 39/04, 45/04-ispravak, 163/04, i 9/11), te su navedeni cjevovodi i pripadajući koridori ucrtani u kartografskom prikazu 2. Energetski sustav, dok se u kartografskim prikazima 4.2. i 4.3. isti ne prikazuju. 2. U Odredbama za provođenje su navedene širine pripadajućih koridora i obveza postupanja sukladno nadležnom javnopravnom tijelu, što se odnosi i na gradnju unutar koridora. Odlukom o izradi IV. Izmjena i dopuna prostornog plana uređenja Grada Kraljevice nisu utvrđeni ciljevi i/ili programska polazišta za izradu prostornog plana koji bi predviđali reduciranje planiranih građevinskih područja sukladno navedenim infrastrukturnim koridorima. Racionalno bi bilo postupanje na način da se trasa infrastrukturnog koridora postavila na način da ne utječe na već ranije planirana građevinska područja.

Redni broj	Urudžbeni broj zaprimanja primjedbe	Naziv/ ime i prezime podnositelja	Sadržaj primjedbe	Odgovor na primjedbu
			<p>2. Upozorava se da su unutar označenog infrastrukturnog koridora magistralnog naftovoda za međunarodni transport planirane zone neizgrađenog dijela građevinskog područja naselja, vidljive na kartografskim prikazima 4.2. i 4.3. U skladu s čl. 98a prijedloga plana građenje novih građevina druge namjene na površinama infrastrukturnih koridora nije dozvoljeno. Temeljem „Pravilnika o tehničkim uvjetima i normativima za siguran transport tekućih i plinovitih ugljikovodika magistralnim naftovodima i plinovodima te naftovodima i plinovodima za međunarodni transport“ (Sl. list 26/85, NN 53/91) zona opasnosti, unutar koje je zabranjena svaka gradnja bez suglasnosti vlasnika cjevovoda, iznosi 30 m obostrano od osi cjevovoda.</p>	
37	<p>Klasa: 350-02/17-01/1, Ur. broj: 2170/08-03-19232 od 26.02.2019.</p>	<p>Komunalno društvo VODOVOD i KANALIZACIJA d.o.o. za vodoopskrbu i odvodnju</p>	<p>Uvidom u dostavljeni prijedlog IV. Izmjena i dopuna PPU Grada Kraljevice, navode sljedeće:</p> <ol style="list-style-type: none"> 1. Predmetni Plan potrebno je uskladiti sa zadnjom verzijom Studije izvodljivosti aglomeracije Kraljevica (izrađivač „Wyg savjetovanje“ d.o.o. 	<p>(+) Prihvaća se.</p>

Redni broj	Urudžbeni broj zaprimanja primjedbe	Naziv/ ime i prezime podnositelja	Sadržaj primjedbe	Odgovor na primjedbu
		Rijeka	<p>Zagreb, Rijekaprojekt-vodogradnja d.o.o. Rijeka i Promacon d.o.o. Bjelovar).</p> <p>2. Uz dopis br. IL-82/1 od 23. siječnja 2019. godine priložen je uris postojećih i planiranih instalacija javne vodoopskrbe i odvodnje u digitalnom obliku. Dostavljene podatke potrebno je ugraditi u Plan.</p> <p>3. Prostorni plan uređenja treba biti usklađen s koncepcijom razvoja planova nižeg reda.</p>	
38	Klasa: 350-02/17-01/1, Ur. broj: 2170/08-03-19249 od 28.02.2019.	PLINACRO d.o.o.	<p>Uvidom u dostavljeni prijedlog IV. Izmjena i dopuna PPU Grada Kraljevice, mole da se uvažavaju sljedeći zahtjevi:</p> <p>1. U tekstualnom dijelu Plana, Poglavlje</p> <p>2. Uvjeti za uređenje prostora, Potpoglavlje 2.1. građevine od važnosti za državu i Primorsko-goransku županiju, članak 14., točka</p> <p>3. a) potrebno je ispraviti tako da se izbaciju navedeni tekst „međunarodni magistralni plinovod LNG terminal – Zlobin – Rupa (granica s Republikom Slovenijom) / Karlovac – Zagreb – ...“, i navede „Magistralni plinovod Zlobin –</p>	<p>(+) Prihvaća se.</p> <p>Odredbe za provođenje i grafički dio plana uskladiti će se prema mišljenju u dijelovima koji su sukladni Prostornom planu Primorsko-goranske županije.</p>

Redni broj	Urudžbeni broj zaprimanja primjedbe	Naziv/ ime i prezime podnositelja	Sadržaj primjedbe	Odgovor na primjedbu
			<p>Omišalj“.</p> <ol style="list-style-type: none"> 2. Iz teksta je potrebno izbaciti međunarodni plinovod za Rupu (granica s Republikom Slovenijom) s obzirom da taj plinovod nije planiran Desetogodišnjim planom razvoja Plinskog transportnog sustava Republike Hrvatske 2018. – 2027. 3. Moli se da se u skladu s tim činjenicama usklade i ostali dijelovi Odredbi za provođenje Plana. 4. Po ishodu pravomoćne Lokacijske dozvole za magistralni plinovod Zlobin – Omišalj krenulo se u izradu Glavnog projekta pa se u prilogu dopisa dostavlja položaj iz glavnog projekta te mole da se Plan uskladi s navedenim. 	
39	Klasa: 350-02/17-01/1, Ur. broj: 2170/08-03-19240 od 26.02.2019.	RH MUP PU Policajska uprava PGŽ Rijeka, Sektor upravnih i inspekcijskih poslova	Uvidom u dostavljeni prijedlog IV. Izmjena i dopuna PPU Grada Kraljevice, izdaju mišljenje o prihvaćanju prijedloga PPU.	(+) Prihvaća se.

Redni broj	Urudžbeni broj zaprimanja primjedbe	Naziv/ ime i prezime podnositelja	Sadržaj primjedbe	Odgovor na primjedbu
40	Klasa: 350-02/17-01/1, Ur. broj: 2170/08-03-19224 od 25.02.2019.	Javna ustanova ZAVOD ZA PROSTORN O UREĐENJE	<p>Prema pozivu na javnu raspravu, te uvidom u dostavljeni prijedlog IV. Izmjena i dopuna PPU Grada Kraljevice, daju sljedeće primjedbe i prijedloge:</p> <p>1. NEUSKLAĐENOST S PP PGŽ: ČLANAK 15</p> <p>Prijedlogom Plana u članku 15. usklađuje se vodnogospodarski sustav sa Planom višeg reda – PP PGŽ dok je isto izostalo i u grafičkom dijelu Plana. U kartografskom prikazu 2a.1. Sustav vodoopskrbe nisu prikazani svi magistralni vodoopskrbni cjevovodi sukladno PP PGŽ, Kartografskom prikazu 2c. Iz svega navedenog potrebno je vodnogospodarski sustav dopuniti i uskladiti s Planom višeg reda. U točki 9. istog članka nije navedena MRS Bobuši prema članku 20., PP PGŽ.</p> <p>2. NEUSKLAĐENOST SA ZAKONOM: ČLANAK 16. STAVAK 4.</p> <p>Nije u skladu sa Zakonom o prostornom uređenju (ZOPU). Sukladno članku 79. ZOPU, do donošenja UPU-a za neuređeni dio građevinskog područja ne može se izdati akt za građenje. Sukladno</p>	<p>(+) Prihvaća se</p> <ol style="list-style-type: none"> 1. Navedene neusklađenosti se ispravljaju. 2. Odredba članka 16. stavka (4) se ispravlja kako slijedi: <i>iv. Pri neposrednoj provedbi plana je unutar građevinskog područja naselja Kraljevica građevnu česticu dozvoljeno utvrditi na način da više od polovice njene površine čini izgrađeni i/ili uređeni dio građevinskog područja utvrđen kartografskim prikazom br. 4.1. Građevinsko područje – KO Kraljevica, KO Bakarac u kojem slučaju se preostali dio njene površine sukladno ovom Planu, smatra uređenim građevinskim područjem.</i> 3. U okviru uvjeta gradnje na području ugostiteljsko-turistička namjena se vezano na odredbu članka 79. stavka (4) Zakona o prostornom uređenju, iznimno, do donošenja UPU-a dozvoljava rekonstrukcija građevine do najveće tlocrtne površine 100 m². Odredba članka 70. stavka (6) se ispravlja kako slijedi: <i>(6) Iznimno se neposrednom provedbom ovog plana, unutar izgrađenog dijela građevinskog područja ugostiteljsko-</i>

Redni broj	Urudžbeni broj zaprimanja primjedbe	Naziv/ ime i prezime podnositelja	Sadržaj primjedbe	Odgovor na primjedbu
			<p>navedenom, ne može se utvrđivati građevna čestica na dijelu koji je ovim Planom određen kao neuređeni dio građevinskog područja.</p> <p>3. NEUSKLAĐENOST S PP PGŽ ZONA UGOSTITELJSKO TURISTIČKE NAMJENE: ČLANAK 70. STAVAK 6. Ovom izmjenom i dopunom Plana dozvoljava se rekonstrukcija zona T2₄ i T3₄. Navedene zone temeljem članka 71. PP PGŽ postaju dijelovi naselja Bakarac. Sukladno navedenom, izmjenom uvjeta u navedenim zonama mora se preuzeti obaveza priključenja zona naselja Bakarac. Nadalje, izmjenom navedenih uvjeta preuzima se obaveza usklađenja zona ugostiteljsko turističke namjene s PP PGŽ, odnosno zbog navedene promjene u ovoj izmjeni Plana potrebno je uskladiti sve zone ugostiteljsko turističke namjene s uvjetima PP PGŽ.</p> <p>4. NEUSKLAĐENOST S PP PGŽ KOJA PROIZLAZI IZ OBAVEZE USKLAĐENJA S PP PGŽ: ČLANAK</p>	<p><i>turističke namjene T24 i T34 – Bakarac, dozvoljava rekonstrukcija postojeće građevine pratećih sadržaja (ugostiteljske i druge sl. uslužne namjene) unutar iste građevne čestice, kojom se bitno ne mijenja namjena, izgled, veličina i utjecaj na okoliš dotadašnje građevine, pod uvjetom da je izgrađena prometna površina preko koje se osigurava pristup do građevne čestice i mreža za odvodnju otpadnih voda, da je građevna čestica udaljena najmanje 100 m od obalne crte mora i da je smještena izvan koridora planiranih prometnica i infrastrukture. Planira se prema slijedećim uvjetima;</i></p> <ul style="list-style-type: none"> <i>- najveći dopušteni koeficijent izgrađenosti građevne čestice (kig) iznosi 0,3; uz uvjet da izgrađena tlocrtna površina građevine može iznositi najviše 100 m²,</i> <i>- najveći dopušteni koeficijent iskorištenosti nadzemno građevne čestice (kin) iznosi 0,3;</i> <i>- najveći dopušteni koeficijent</i>

Redni broj	Urudžbeni broj zaprimanja primjedbe	Naziv/ ime i prezime podnositelja	Sadržaj primjedbe	Odgovor na primjedbu
			<p>72. T23A – Uvala Scott, postojeće vikend naselje (Kraljevica), izgrađeno (P = 2 ha), potrebno je uskladiti s PP PGŽ. Naime, temeljem članka 72. PP PGŽ vikend naselje Uv. Scott postaje izdvojeni dio građevinskog područja naselja i ne može se dalje širiti.</p> <p>5. NEUSKLAĐENOST SA ZAKONOM: ČLANAK 70. I 74. Uskladiti s člankom 49. ZOPU u segmentu normiranja kampova u izdvojenim dijelovima građevinskog područja ugostiteljsko turističke namjene.</p> <p>6. PRIMJEDBA I NEUSKLAĐENOST S PP PGŽ: ČLANAK 81C. STAVAK 10. Ova odredba nije nedvosmisleno jasna. Naime, ovom izmjenom i dopunom Plana određen je najveći dozvoljeni koeficijent izgrađenosti te iznosi $kig=0,05$, ali ne više od 200 m^2, a najveći dozvoljeni koeficijent iskoristivosti iznosi $kis=0,1$, ali ne više od 400 m^2 za uređenu plažu. Nije jasno na što se odnose kis i kig.</p>	<p><i>iskorištenosti građevne čestice (kis) iznosi 0,6;</i></p> <ul style="list-style-type: none"> - <i>najmanje 40% površine građevne čestice bude uređeno zelenilo,</i> - <i>najveća visina iznosi 4m,</i> - <i>najveći dozvoljeni broj etaža iznosi prizemlje i podrum,</i> - <i>najmanja udaljenost građevnog od regulacijskog pravca iznosi 4 m (prema prometnoj površini s koje ima priključak),</i> - <i>najmanja udaljenost od ostalih granica građevne čestice iznosi najmanje h/2,</i> - <i>dio građevine na manjoj udaljenosti od propisane se zadržava i uklapa u rekonstrukciju.</i> <p>4. Turistička zona Uvala Scott se ne mijenja, nije predmet IV. Izmjene i dopune Plana.</p> <p>5. Normiranje kampova se ne mijenja, nije predmet IV. Izmjene i dopune Plana.</p> <p>5. Uređena plaža izvan građevinskog područja</p> <p>6. Zahvat uređenja plaže i njenog priveza se planira sidrenjem plutajućih elemenata što se ne smatra građenjem niti građevinama, te se ne računavaju u izgrađenu površinu (Pravilnik o zahvatima u prostoru koji se ne smatraju građenjem, a za koje se izdaje</p>

Redni broj	Urudžbeni broj zaprimanja primjedbe	Naziv/ ime i prezime podnositelja	Sadržaj primjedbe	Odgovor na primjedbu
			<p>Ukoliko se oni odnose na sve građevine (na sve građevine podgradnje i nadgradnje) je možda poddimenzioniran, a ako se odnosi na zgrade, onda je neusklađen s PP PGŽ. Naime mora se naglasiti kako su pomoćne građevine plaže, osim ovim planom navedenih građevina, također i ugostiteljsko turističke te trgovačke građevine, privezišta i sidrišta, te naprave u funkciji zabave i iste mogu iznositi max 100 m². Potrebno je jasnije obrazložiti. Privez se može planirati na čestici plaže, ali isti ne može iznositi više od 10% duljine plaže (uz ograničenje duljine plaže od 100 m privez može iznositi 10 m duljine obale).</p> <p>7. PRIMJEDBA: ČLANAK 81. STAVAK 8. Nisu definirani svi uvjeti gradnje prema članku 140. ZOPU za G17.</p> <p>8. NEUSKLAĐENOST S PP PGŽ: ČLANAK 124. Prijedlogom Plana u člancima 124. i 98. djelomično se usklađuje plinski</p>	<p>lokacijska dozvola (NN 105/17, 108/17). Odredba članka 81. stavka (10) se ispravlja kako slijedi: <i>(10) Uređena plaža UPL9 – Kraljevica se planira na 2 lokaliteta; uređena plaža UPL9-1 i UPL9-2 koje se uređuju prema sljedećim uvjetima:</i></p> <ul style="list-style-type: none"> - pojedina plaža može zauzeti najviše 100 m dužine obale, - najmanji međusobni razmak površina uređene plaže iznosi 100 m, - površina plaže se na morskom dijelu uređuje postavljanjem / sidrenjem montažnih plutajućih elemenata, grupa pontona na najviše 50% morske površine i na najviše 1.200 m², a na kopnenom dijelu uređenjem manjih rekreacijskih površina, sunčališta i sl. te plombiranjem najviše 25 % površine stjenovite prirodne obale formiranjem sunčališta pojedinačne površine do 4 m² i ulaza u more, - veličina građevne čestice iznosi najviše 7.000 m²; - najveći dozvoljeni koeficijent

Redni broj	Uredžbeni broj zaprimanja primjedbe	Naziv/ ime i prezime podnositelja	Sadržaj primjedbe	Odgovor na primjedbu
			<p>sustav sa PP PGŽ. Potrebno je Planom uskladiti cjelokupni plinski sustav prema planu višeg reda: nedostaje MRS Bobuši, građevina od važnosti za Županiju. Potrebno je planirati MRS Bobuši kako bi se osigurala plinifikacija cjelovitog područja Županije. Nastavno na navedeno predviđa se razvoj regionalne plinske mreže na koju će se nastavno priključiti distribucijski sustav plinovoda, konkretno je potrebno preko crikveničko-vinodolskog područja proširiti plinsku mrežu prema Senju. Planirana BS Bobuši nema istu namjenu kao i istoimena MRS.</p> <p>9. GRAFIČKI DIO – KARTOGRAFSKI PRIKAZ 2: INFRASTRUKTURNI SUSTAVI I MREŽE: ENERGETSKI SUSTAV Planirati MRS Bobuši prema planu višeg reda PP PGŽ, Kartografskom prikazu 2b Cjevovodni transport nafte i plina</p> <p>10. GRAFIČKI DIO – KARTOGRAFSKI</p>	<p><i>iskorištenosti iznosi $k_{is} = 0,01$, a najveća bruto razvijena ukupna površina građevina iznosi do 100 m²,</i></p> <ul style="list-style-type: none"> <i>- minimalna površina sunčališta iznosi 500 m² i minimalno 4m²/kupaču,</i> <i>- dozvoljena je izgradnja pomoćnih građevina u funkciji plaže, koje mogu biti; sanitarne građevine, kabine, spremišta i sl., najveće tlocrtne površine do 50 m² i bruto razvijene ukupne površine do 100 m²,</i> <i>- najveći dopušteni broj nadzemnih etaža pomoćne građevine je 2 etaže koje mogu biti suteran i prizemlje;</i> <i>- najveća dopuštena ukupna visina pomoćne građevine u odnosu na prirodni teren iznosi 6,0 m;</i> <i>- ravni krov pomoćne građevine se može urediti kao terasa, sunčalište, vidikovac, vježbalište i sl. te ograditi,</i> <i>- plaža se oprema tuševima, suncobranima, urbanom i rekreacijskom opremom,</i> <i>- u sklopu pojedine plaže se planira mogućnost uređenja priveza na</i>

Redni broj	Urudžbeni broj zaprimanja primjedbe	Naziv/ ime i prezime podnositelja	Sadržaj primjedbe	Odgovor na primjedbu
			<p>PRIKAZ 2a.1.: INFRASTRUKTURNI SUSTAVI I MREŽE: SUSTAV VODOOPSKRBE</p> <p>Potrebno je uskladiti cjelokupan prikaz vodnogospodarskog sustava sa planom višeg reda.</p>	<p><i>maksimalno 10% duljine plaže, kapaciteta najviše 10 vezova na pontonima,</i></p> <p><i>- ne dozvoljava se preoblikovanje prirodnog terena osim zaravnavanja (+/- 0,5 m) niti nasipavanje mora.</i></p> <p>7. Uvjeti gradnje prema članku 140. ZOPU za G17 se određuju kako slijedi:</p> <p><i>1. vrsta radova : građenje pratećih građevina plinovoda i postava objekata gotove konstrukcije,</i></p> <p><i>2. lokacija zahvata u prostoru: u koridoru plinovoda, prema kartografskom prikazu br. 2.</i></p> <p><i>3. namjena građevine s brojem posebnih dijelova nekretnine koji su samostalne uporabne cjeline: prateća građevina plinovoda, sukladno tehničkom projektu plinovoda,</i></p> <p><i>4. veličina građevine: površine koja osigurava smještaj potrebnih uređaja plinovoda, visina građevine do 5,0 m,</i></p> <p><i>5. uvjeti za oblikovanje građevine: tipska rješenja, suvremeno oblikovanje uz naglašenu potrebu uklapanja u</i></p>

Redni broj	Urudžbeni broj zaprimanja primjedbe	Naziv/ ime i prezime podnositelja	Sadržaj primjedbe	Odgovor na primjedbu
				<p><i>krajobraz,</i></p> <p><i>6. oblik i veličina građevne čestice i/ili obuhvata zahvata u prostoru: oblik i veličina treba zadovoljiti potrebe smještaja građevina i uređaja te osiguranja potrebnih zaštitnih udaljenosti, najveća dopuštena površina iznosi 1500 m²,</i></p> <p><i>7. smještaj jedne ili više građevina na građevnoj čestici i/ili unutar obuhvata zahvata u prostoru: prema tehničkim uvjetima za građevine i uređaje plinske infrastrukture,</i></p> <p><i>8. uvjeti za uređenje građevne čestice, osobito zelenih i parkirališnih površina: površina se uređuje izvedbom sloja uvaljanog drobljenog kamena, ograđuje se tipskom mrežastom zaštitnom ogradom visine do 2,5 m,</i></p> <p><i>9. uvjeti za nesmetani pristup, kretanje, boravak i rad osoba smanjene pokretljivosti; u okviru važećih propisa,</i></p> <p><i>10. način i uvjeti priključenja građevne čestice, odnosno građevine na prometnu površinu i drugu infrastrukturu: priključak</i></p>

Redni broj	Urudžbeni broj zaprimanja primjedbe	Naziv/ ime i prezime podnositelja	Sadržaj primjedbe	Odgovor na primjedbu
				<p><i>na javnu prometnu površinu najmanje širine 3,0 m i sukladno posebnim uvjetima nadležnog tijela,</i></p> <p><i>11. mjere (način) sprječavanja nepovoljna utjecaja na okoliš i prirodu određene u skladu s prostornim planom: smještajem građevine potrebno je osigurati uklapanje u krajobraz,</i></p> <p><i>12. ostali uvjeti iz prostornog plana od utjecaja na zahvat u prostoru: /</i></p> <p><i>13. dijelovi složene građevine za koje se izdaju građevinske dozvole u slučaju etapnog građenja i/ili dijelovi građevine za koje se izdaju građevinske dozvole u slučaju faznog građenja građevine: gradi se MRS Bobuši i BS Bobuši te druge prateće građevine sukladno tehničkom rješenju plinovoda,</i></p> <p><i>14. posebni uvjeti: /</i></p> <p><i>15. uvjeti važni za provedbu zahvata u prostoru (obveza uklanjanja postojećih građevina, sanacija terena građevne čestice, obveza ispitivanja tla, kompenzacijski uvjeti i dr.): nakon izvedbe zahvata teren je potrebno</i></p>

Redni broj	Urudžbeni broj zaprimanja primjedbe	Naziv/ ime i prezime podnositelja	Sadržaj primjedbe	Odgovor na primjedbu
				<p><i>sanirati zaravnavanjem i uređenjem prema ovim uvjetima.</i></p> <p>8. MRS Bobuši se planira i navodi u Odredbama za provođenje.</p> <p>9. MRS Bobuši se planira i prikazuje u Grafičkom dijelu, kartografskom prikazu 2. Infrastrukturni sustavi i mreže, energetska sustav.</p> <p>10. Grafički dio, kartografski prikaz 2a.1. Infrastrukturni sustavi i mreže, sustav vodoopskrbe usklađen je s planom višeg reda.</p>
41	Klasa: 350-02/17-01/1, Ur. broj: 2170/08-03-19253 od 07.03.2019.	Ministarstvo kulture Uprava za zaštitu kulturne baštine Konzervatorski odjel u Rijeci	U danom Očitovanju Predlagatelj traži da se propiše izrada konzervatorske studije kao podloge za izradu detaljnijeg plana za zaštićeno područje, izmjene dijelova određenih članaka koji se odnose na područje jezgre naselja Bakarac i na očuvanje elemenata tradicionalnog graditeljstva; korekciju naziva nadležnog odjela Ministarstva kulture; korekciju naziva zaštićenih kulturnih dobara na području obuhvata Plana; označavanje hotelskog kompleksa Uvala Scott na kartografskom	<p>(+) Prihvaća se.</p> <p>Za izradu detaljnijih planova; UPU 9 Bakarac i UPU 20 sportsko – rekreacijska zona Sansovo kad obuhvaćaju područje kulturnog dobra upisanog u Registar nepokretnih kulturnih dobara Republike Hrvatske: Bakarac, Etnografska cjelina Bakaračke tunere propisuje se izrada konzervatorske studije kao nužne podloge za izradu detaljnijeg plana.</p> <p>Za jezgru naselja Bakarac se propisuje: građevine prilikom rekonstrukcije potrebno oblikovati po uzoru na tradicionalno graditeljstvo; izvedbom kosog</p>

Redni broj	Urudžbeni broj zaprimanja primjedbe	Naziv/ ime i prezime podnositelja	Sadržaj primjedbe	Odgovor na primjedbu
			prikazu s evidentiranim kulturnim dobrima.	<p>dvovodnog krova pokrivenog kupom kanalicom, nagiba 23° (od 18° do 25°).</p> <p>Prilikom uređenja okućnica upućuje se u čim većoj mjeri očuvati suhozide prisutne na građevnoj čestici, ili ih obnoviti korištenjem tradicionalne tehnike formiranja kamenih suhozida bez korištenja veziva.</p> <p>Ispravljaju se netočni nazivi navedeni u planu.</p> <p>Propisuje se obveza očuvanja evidentiranog graditeljskog sklopa suvremene turističke arhitekture, Hotelskog kompleksa Uvala Scott arhitekta Igora Emilija, te se za svaki zahvat na građevini preporuča ishoditi konzervatorsko mišljenje od nadležnog tijela. Isti graditeljski sklop se označava u kartografskom prikazu br.3: Uvjeti i zaštita prostora, područja posebnih uvjeta korištenja.</p> <p>Izmjena propisanog nagiba kosog krova, smanjenje nagiba s 30 ° na 23 ° (osim za jezgru Bakarca gdje se propisuje) nije predmet IV. izmjena i dopuna plana te će se razmotriti pri slijedećoj izmjeni i dopuni.</p>
III.	PRIMJEDBE I PRIJEDLOZI UPISANI U KNJIGU PRIMJEDBI			

Redni broj	Urudžbeni broj zaprimanja primjedbe	Naziv/ ime i prezime podnositelja	Sadržaj primjedbe	Odgovor na primjedbu
IV. PRIMJEDBE I PRIJEDLOZI DANI U ZAPISNIK NA JAVNOJ RASPRAVI				

REKAPITULACIJA

prihvaćena mišljenja, prijedlozi i primjedbe	djelomično prihvaćena mišljenja, prijedlozi i primjedbe	mišljenja, prijedlozi i primjedbe koji nisu prihvaćeni	ukupno mišljenja, prijedlozi i primjedbe koji su djelomično prihvaćeni ili nisu prihvaćeni	mišljenja, prijedlozi i primjedbe koji nisu razmatrani	ukupno mišljenja, prijedlozi i primjedbe
(+)	(+/-)	(-)	(+/-) i (-)	(/)	
14	4	26	30	4	48
29 %	8 %	54 %	62 %	8 %	100 %

Stručni izrađivač Plana:
Urbanistički studio Rijeka d.o.o.



Odgovorni voditelj izrade Plana:
Tatjana Rakovac, dipl.ing.arh.



TATJANA RAKOVAC
dipl.ing.arh.
OVLAŠTENA ARHITEKTICA
URBANISTICA
A-U 468

Nositelj izrade Plana:
Grad Kraljevica
Upravni odjel za održivi razvoj



v.d. Pročelnik:
Ivan Jerčinović, dipl.ing.građ.

4. POPIS SUDIONIKA U JAVNOJ RASPRAVI ČIJA MIŠLJENJA, PRIJEDLOZI I PRIMJEDBE NISU PRIHVAĆENI ILI SU DJELOMIČNO PRIHVAĆENI S RAZLOZIMA NEPRIHVAĆANJA

Redni broj	Urudžbeni broj zaprimanja primjedbe	Naziv/ ime i prezime podnositelja	Sadržaj primjedbe	Odgovor na primjedbu
I.	PISANE PRIMJEDBE I PRIJEDLOZI DOSTAVLJENI NOSITELJU IZRADE PLANA			
1	Klasa: 350-02/17-01/1 Ur. broj: 2170/08-03-19239 od 27.02.2019.	Vladimir Marohnić	Predlagatelj daje primjedbu i prijedlog da k.č. 3778, 3779 ili 3779/1, 3779/2, 3774, 3775, 3776, 3773/4 i 3785/1, k.o. VELI DOL trebaju ući u građevinsko područje naselja, odnosno postati građevinske čestice kako bi na istima bila omogućena gradnja.	(-) Primjedba se ne prihvaća. IV. izmjenama i dopunama Prostornog plana uređenja Grada Kraljevice nije dozvoljeno planirati povećanje površine građevinskih područja naselja, slijedom obvezne primjene odredbe čl. 59. Prostornog plana Primorsko goranske županije („Povećanje građevinskih područja naselja dopušteno je kada se postojeća izgrade u 80% ukupne površine građevinskih područja grada...“).
2	Klasa: 350-02/17-01/1, Ur. broj: 2170/08-03-19213 od 13.02.2019.	Boris Valentić	Predlagatelj daje zahtjev za promjenom namjene k.č. 1515/1, k.o. ŠMRIKA iz zone građevinskog područja naselja – neizgrađeni dio naselja u građevinsko područje naselja – izgrađeni dio naselja, zbog činjenice da k.č. graniči s građevinskim područjem naselja – izgrađeni dio, ima neposredni pristup na javnu prometnu površinu te mogućnost spajanja na komunalnu infrastrukturu.	(-) Primjedba se ne prihvaća. Temeljem kriterija uređenosti sukladno Zakonu o prostornom uređenju smatra se neuređenim. Do predmetne čestice ne postoji prometna površina minimalne širine 3m, najveće duljine 50m, koja se prema Planu smatra kolno-pješačkim prilazom.
3	Klasa: 350-02/17-01/1, Ur. broj:	Ines Brajac Nedjeljka	Predlagateljice ulažu prigovor na izmjenu k.č. 1516/2 i 1514/2, k.o. ŠMRIKA u neuređena građevinska područja, te mole vraćanje	(-) Primjedba se ne prihvaća. Temeljem kriterija uređenosti građevinskog područja sukladno Zakonu o prostornom uređenju, smatra se

Redni broj	Uredžbeni broj zaprimanja primjedbe	Naziv/ ime i prezime podnositelja	Sadržaj primjedbe	Odgovor na primjedbu
	2170/08-03-19228 od 26.02.2019.	Jadro Ada Paškvan Marija Purić	navedenih čestica u uređeno građevinsko područje.	neuređenim. Do predmetne čestice ne postoji prometna površina minimalne širine 3m, najveće duljine 50m, koja se prema Planu smatra kolno-pješačkim prilazom.
4	Klasa: 350-02/17-01/1, Ur. broj: 2170/08-03-19233 od 26.02.2019.	Zvonimir Burić	Predlagatelj moli izmjenu k.č. 671 i 675, k.o. ŠMRIKA iz zone građevinskog područja naselja – neizgrađeni, neuređeni dio u građevinsko područje naselja – neizgrađeni, uređeni dio, budući da se čestice nalaze uz kolno-pješački put.	(-) Primjedba se ne prihvaća. Predmetni dio neizgrađenog građevinskog područja naselja se ne planira kao uređeni jer nije izgrađena planirana osnovna infrastruktura te će se izgradnja omogućiti nakon definiranja prometnice kojom se rješava prometno povezivanje za neizgrađeni dio građevinskog područja kao cjelinu.
5	Klasa: 350-02/17-01/1, Ur. broj: 2170/08-03-19231 od 26.02.2019.	Ervin Crnković	Predlagatelj traži sljedeće: 1. rješavanje pitanja kanalizacije i hidranata na adresi Uglica 8 u Kraljevici, jer je trenutno stanje nezadovoljavajuće 2. zabranu smještanja tanka za benzin i dizel gorivo zbog nejasne pozicije točionika za korisnike pumpe i pontona 3. premještanje reciklažnog dvorišta na povoljniju lokaciju, primjerice područje Medomišljine, a ne blizu kampa i naseljenog područja 4. izmjenu infrastrukture koja nije	(-) Primjedba se ne prihvaća. 1. Rješavanje pitanja kanalizacije i hidranata na adresi Uglica 8 u Kraljevici nije predmet IV. Izmjena i dopuna Plana, već isti preuzima koncept sistema vodovoda i odvodnje koji razrađuje nadležno društvo Vodovod i Kanalizacija Rijeka. 2. Točna lokacija objekta za opskrbu plovila gorivom nije zadana, već Planom određujemo kriterije za smještaj objekta unutar obuhvata luke otvorene za javni promet županijskog značaja Kraljevica: Uvala Kraljevica i kontaktnog područja. Ostale točke primjedbe nisu predmet IV. Izmjena i dopuna Plana, već se vezano za iste potrebno

Redni broj	Uredžbeni broj zaprimanja primjedbe	Naziv/ ime i prezime podnositelja	Sadržaj primjedbe	Odgovor na primjedbu
			predviđena na cesti koja ide preko k.č. 3246, k.o. KRALJEVICA – Podbanj	obratiti nadležnoj službi jedinice lokalne samouprave – Gradu Kraljevici.
6	Klasa: 350-02/17-01/1, Ur. broj: 2170/08-03-19227 od 26.02.2019.	Ida Čabrijan Vesna Modrčin Ivan Marohnić	Predlagatelji predlažu izmjenu k.č. 92 i 93, k.o. ŠMRIKA u građevinsko zemljište i da se granica radne zone „Vrtača“ pomakne na navedene parcele.	(-) Primjedba se ne prihvaća. IV. izmjenom i dopunom Prostornog plana uređenja Grada Kraljevice ne planira se povećanje površine poslovne namjene (osim povećanja određenog alinejom 4, članka 5. Stavka (2) Odluke o izradi, planiranog Prijedlogom Plana). Najveća dozvoljena površina poslovnih zona, određena Prostornim planom Primorsko goranske županije je iskorištena te nije dozvoljeno dodatno povećanje. Nadalje, k.č. 92 k.o. ŠMRIKA većim se dijelom nalazi u koridoru priobalne dionice autoceste i željezničke pruge.
7	Klasa: 350-02/17-01/1, Ur. broj: 2170/08-03-19236 od 26.02.2019.	Daniel Vidas	Predlagatelj ulaže primjedbu na sustav odvodnje otpadnih voda, količine otpadnih voda i planiran način zbrinjavanja istih.	(-) Primjedba se ne prihvaća. Analiza planiranog sustava odvodnje otpadnih voda na području Grada Kraljevice izrađenog na osnovu usvojene Studije izvedivosti (SI): Sustav odvodnje otpadnih voda – Aglomeracija Kraljevica nije predmet IV. Izmjena i dopuna Plana, već je ista studija stručna podloga za izradu Plana te se kao takva, kad je sukladna ciljevima, ugrađuje u Plan.
10	Klasa: 350-02/17-01/1, Ur. broj: 2170/08-03-	Ilija Bačić Goran Bačić	Predlagatelji, vlasnici k.č. 3997, 4000/1, 4000/2, 4000/3, 4000/4, k.o. KRALJEVICA u zoni IS-2/Trnova (uvala Grabova), mole određivanje uvjeta rekonstrukcije postojećih	(-) Primjedba se ne prihvaća. IV. izmjenom i dopunom Prostornog plana uređenja Grada Kraljevice ne planira se povećanje površine poslovne namjene (osim povećanja određenog

Redni broj	Uredžbeni broj zaprimanja primjedbe	Naziv/ ime i prezime podnositelja	Sadržaj primjedbe	Odgovor na primjedbu
	19235 od 26.02.2019.	Nenad Bačić	građevina, te gospodarsko-ugostiteljsku turističku djelatnost kao prateću namjenu infrastrukturnim namjenama u uvali Trnova	alinejom 4, članka 5. Stavka (2) Odluke o izradi, planiranog Prijedlogom Plana). Najveća dozvoljena površina poslovnih zona, određena Prostornim planom Primorsko goranske županije je iskorištena te nije dozvoljeno dodatno povećanje. Nadalje, k.č. 3997, 4000/1, 4000/2, 4000/3, 4000/4 k.o. KRALJEVICA nemaju mogućnost priključenja na javnu prometnu površinu. Na predmetno područje važeći je Urbanistički plan uređenja Uvala Scott (SN PGŽ 03/12, SN GRAD KRALJEVICA 01/14) te je graditi dozvoljeno sukladno istom.
11	Klasa: 350-02/17-01/1, Ur. broj: 2170/08-03-19215 od 14.02.2019.	Marin Bočina	Predlagatelj ulaže prigovor na prijedlog plana i traži izmjenu k.č. 4090/1, 4090/2, 4091 i 4092, k.o. KRALJEVICA iz zelenog pojasa u građevinski dio, obzirom da je lokacija na kojoj se nalaze čestice omeđena cestom i tvori jednu zasebnu cjelinu, a veliki dio te cjeline je već izgrađen.	(-) Primjedba se ne prihvaća. IV. izmjenama i dopunama Prostornog plana uređenja Grada Kraljevice ne planira se povećanje površine građevinskog područja ugostiteljsko turističke namjene jer je najveća dozvoljena površina područja određena Prostornim planom Primorsko goranske županije iskorištena. Nadalje, k.č. 4091 k.o. KRALJEVICA upisana je i koristi se kao nerazvrstana prometnica PUT.
12	Klasa: 350-02/17-01/1, Ur. broj: 2170/08-03-19218 od 18.02.2019.	Mirjana Razum Vlasta Polić	Predlagateljice mole za uvrštenje k.č. 3233, k.o. Kraljevica u građevinski dio, s obzirom da se čestica nalazi uz ostale parcele koje već jesu u građevinskoj zoni.	(-) Primjedba se ne prihvaća. IV. izmjenama i dopunama Prostornog plana uređenja Grada Kraljevice nije dozvoljeno planirati povećanje površine građevinskih područja naselja, slijedom obvezne primjene odredbe čl. 59. Prostornog plana Primorsko goranske županije („Povećanje građevinskih područja naselja dopušteno je kada se postojeća izgrade u 80%

Redni broj	Uredžbeni broj zaprimanja primjedbe	Naziv/ ime i prezime podnositelja	Sadržaj primjedbe	Odgovor na primjedbu
				<i>ukupne površine građevinskih područja grada...“).</i>
13	Klasa: 350-02/17-01/1, Ur. broj: 2170/08-03-19238 od 27.02.2019.	Vazmoslav Bruketa	Predlagatelj daje primjedbu i prijedlog da k.č. 1854 i 1856, k.o. ŠMRIKA trebaju ući u građevinsko područje naselja, odnosno postati građevinske čestice kako bi na istima bila omogućena gradnja, odnosno za gospodarsku namjenu – poslovnu, ugostiteljsko-turističku namjenu, građevine i površine infrastrukturne namjene, ostale namjene.	(-) Primjedba se ne prihvaća. IV. izmjenama i dopunama Prostornog plana uređenja Grada Kraljevice ne planira se povećanje površine građevinskog područja ugostiteljsko turističke namjene jer je najveća dozvoljena površina područja određena Prostornim planom Primorsko goranske županije iskorištena. Pored toga, područje oznake k.č. 1854 k.o. ŠMRIKA nije kontaktno području ugostiteljsko-turističke namjene.
15	Klasa: 350-02/17-01/1, Ur. broj: 2170/08-03-19-222 od 25.02.2019.	Smiljka Ostović	Predlagateljica ulaže prigovor na izmjenu k.č. 1517 i 1519, k.o. ŠMRIKA u neuređeno građevinsko područje, te moli vraćanje navedenih čestica u uređeno građevinsko područje za potrebe gradnje stambenog objekta obzirom da postoje dva pristupna puta do čestice.	(+/-) Primjedba se djelomično prihvaća. Temeljem kriterija uređenosti građevinskog područja sukladno Zakonu o prostornom uređenju zemljište k.č. 1517 smatra se uređenim. Do predmetne čestice postoji prometna površina minimalne širine 3m, najveće duljine 50m, koja se prema Planu smatra kolno-pješačkim prilazom. Temeljem istog kriterija područje k.č. 1519 ne smatra se uređenim.
16	Klasa: 350-02/17-01/1, Ur. broj: 2170/08-03-	Klara Vedriš Mladen	Predlagatelji mole izmjenu k.č. 405, 406, 409, 410, 411, 412, 413, 414 i 415, k.o. ŠMRIKA iz građevinskog područja naselja – neizgrađeni neuređeni dio u građevinsko područje naselja –	(-) Primjedba se ne prihvaća. Predmetni dio neizgrađenog građevinskog područja naselja se ne planira kao uređeni jer nije izgrađena planirana osnovna infrastruktura a izravan priključak

Redni broj	Uradžbeni broj zaprimanja primjedbe	Naziv/ ime i prezime podnositelja	Sadržaj primjedbe	Odgovor na primjedbu
	19230 od 26.02.2019.	Vedriš	neizgrađeni, uređeni dio, obzirom da se zemljište nalazi uz javnu prometnicu.	pojedinih građevnih čestica na postojeću državnu cestu se ne planira.
17	Klasa: 350-02/17-01/1, Ur. broj: 2170/08-03-19229 od 26.02.2019.	VENTUS d.o.o.	Predlagatelji traže: 1. ispravak članka 17. Prostornog plana obzirom da k.č. 4163, 4164, 4170, 4179, 4180, 4181, 4182, 4183, 4184, 4191, 4193, 4194 i 4198 naselja Neriz, k.o. ŠMRIKA imaju pristup isključivo sa pješačkog puta smještenog uz samu obalu 2. dodavanje stavka članku 104. zbog nemogućnosti pristupa česticama osim isključivo preko pješačke površine, i nemogućnosti osiguravanja potrebnog broja parkirališnih mjesta	(-) Primjedba se ne prihvaća. 1. Postojeće stanje dozvoljeno je zadržati. Pješački prilaz koji ne udovoljava minimalnim uvjetima za prometovanje vozila ne može se smatrati pješačko – kolnim prilazom. 2. Korištenje kolnika ili javne površine nije planski element na osnovu kojeg bi se moglo osigurati trajno osiguranje propisanog broja potrebnih parkirnih mjesta niti se kao takav planira.
18	Klasa: 350-02/17-01/1, Ur. broj: 2170/08-03-19234 od 26.02.2019.	Vesna Milošević	Predlagateljica moli da se k.č. 1848, 2012 i 3451/2, k.o. KRALJEVICA (<i>pretpostavljena k.o. budući nije navedena u primjedbi</i>) uvrste u građevinsku zonu obzirom da graniče sa građevinskim područjem, a trenutno su u zelenom pojasu.	(-) Primjedba se ne prihvaća. IV. izmjenama i dopunama Prostornog plana uređenja Grada Kraljevice nije dozvoljeno planirati povećanje površine građevinskih područja naselja, slijedom obvezne primjene odredbe čl. 59. Prostornog plana Primorsko goranske županije („Povećanje građevinskih područja naselja dopušteno je kada se postojeća izgrade u 80% ukupne površine građevinskih područja grada...“).

Redni broj	Uredžbeni broj zaprimanja primjedbe	Naziv/ ime i prezime podnositelja	Sadržaj primjedbe	Odgovor na primjedbu
20	Klasa: 350-02/17-01/1, Ur. broj: 2170/08-03-19214 od 14.02.2019.	Zoran Krulić	Predlagatelj je vlasnik k.č. 254, 255, 260, k.o. KRALJEVICA na kojima planira gradnju višestambenog objekta. Traži izmjenu odredbe za višestambene objekte koja predviđa 1,5 garažno mjesto na 1 garažno mjesto, i povećanje koeficijenta izgradnje na 2,4 zbog kvalitetnijeg iskorištenja prostora.	(-) Primjedba se ne prihvaća. Na osnovu prosječnog broja vozila po jednoj obitelji, nije moguće planirati smanjenje propisanog broja parkirnih mjesta po stambenoj jedinici u višestambenoj građevini, a obzirom da su dozvoljeni koeficijenti izgrađenosti i iskorištenosti znatno veći u odnosu na individualnu stambenu izgradnju, kriteriji nisu usporedivi. Unutar utvrđenih uvjeta za višestambenu građevinu (kig - koeficijent izgrađenosti 0,4 odnosno 0,8, kin - koeficijent iskorištenosti nadzemno 1,6, kis – koeficijent iskorištenosti 2,0 moguće je ostvariti racionalnu višestambenu izgradnju.
21	Klasa: 350-02/17-01/1, Ur. broj: 2170/08-03-19221 od 25.02.2019.	Željko Turina	Predlagatelj ulaže primjedbu na uvrštenje k.č. 541, k.o. ŠMRIKA u uređeni dio građevinskog zemljišta, obzirom da čestica ima prilaz preko služnosti s k.č. 548, k.o. ŠMRIKA.	(-) Primjedba se ne prihvaća. Temeljem kriterija uređenosti građevinskog područja sukladno Zakonu o prostornom uređenju zemljište oznake k.č. 541 k.o. ŠMRIKA se smatra neuređenim te se ne uvrštava u uređeno građevinsko područje naselja. Do predmetne čestice ne postoji prometna površina minimalne širine 3m, najveće duljine 50m, koja se prema Planu smatra kolno-pješačkim prilazom. Pravo služnosti preko k.č. 548, k.o. ŠMRIKA nije osnovano (postupak je započet a nije okončan).

Redni broj	Uredžbeni broj zaprimanja primjedbe	Naziv/ ime i prezime podnositelja	Sadržaj primjedbe	Odgovor na primjedbu
22	Klasa: 350-02/17-01/1, Ur. broj: 2170/08-03-19241 od 28.02.2019.	Ranko Blažina	Predlagatelj moli prenamjenu k.č. 3883, k.o. KRALJEVICA u građevinsko zemljište, radi granice s putom, neposredne blizine prometnice i izgrađenog dijela naselja.	(-) Primjedba se ne prihvaća. IV. izmjenama i dopunama Prostornog plana uređenja Grada Kraljevice nije dozvoljeno planirati povećanje površine građevinskih područja naselja, slijedom obvezne primjene odredbe čl. 59. Prostornog plana Primorsko goranske županije („ <i>Povećanje građevinskih područja naselja dopušteno je kada se postojeća izgrade u 80% ukupne površine građevinskih područja grada...</i> “). Osim toga, zemljište oznake k.č. 3883 k.o. KRALJEVICA nije kontaktno građevinskom području naselja.
23	Klasa: 350-02/17-01/1, Ur. broj: 2170/08-03-19242 od 28.02.2019.	Ranko Blažina	Predlagatelj moli prenamjenu k.č. 339, k.o. BAKARAC u građevinsko zemljište, radi neposredne blizine izgrađenih građevina, iako nema pristupnog puta.	(-) Primjedba se ne prihvaća. IV. izmjenama i dopunama Prostornog plana uređenja Grada Kraljevice nije dozvoljeno planirati povećanje površine građevinskih područja naselja, slijedom obvezne primjene odredbe čl. 59. Prostornog plana Primorsko goranske županije („ <i>Povećanje građevinskih područja naselja dopušteno je kada se postojeća izgrade u 80% ukupne površine građevinskih područja grada...</i> “). Osim toga, zemljište oznake k.č. 339 k.o. BAKARAC nije kontaktno građevinskom području naselja.
24	Klasa: 350-02/17-01/1, Ur. broj:	Ranko Blažina	Predlagatelj moli prenamjenu k.č. 3149 (ili barem njenog dijela), k.o. ŠMRIKA u građevinsko zemljište, radi neposredne blizine	(-) Primjedba se ne prihvaća. Zemljište oznake k.č. 3149 k.o. ŠMRIKA nije kontaktno građevinskom području.

Redni broj	Uredžbeni broj zaprimanja primjedbe	Naziv/ ime i prezime podnositelja	Sadržaj primjedbe	Odgovor na primjedbu
	2170/08-03-19243 od 28.02.2019.		naplatnih kućica, pristupa cesti i svim priključcima komunalne infrastrukture.	Nalazi uz planiranu cestu za potrebe planiranog GI2 - centar za kontrolu prometa uz državnu cestu prema Krku, za koji zahvat nije utvrđeno građevinsko područje već se planira kao lokalitet za izgradnju infrastrukturne građevine.
25	Klasa: 350-02/17-01/1, Ur. broj: 2170/08-03-19244 od 28.02.2019.	Ranko Blažina	Predlagatelj moli prenamjenu k.č. 3054, k.o. ŠMRIKA u cjelosti u građevinsko zemljište, obzirom da čestica većim dijelom nalazi u dijelu naselja i time pripada građevinskoj namjeni.	(-) Primjedba se ne prihvaća. IV. izmjenama i dopunama Prostornog plana uređenja Grada Kraljevice nije dozvoljeno planirati povećanje površine građevinskih područja naselja, slijedom obvezne primjene odredbe čl. 59. Prostornog plana Primorsko goranske županije („Povećanje građevinskih područja naselja dopušteno je kada se postojeća izgrade u 80% ukupne površine građevinskih područja grada...“).
26	Klasa: 350-02/17-01/1, Ur. broj: 2170/08-03-19245 od 28.02.2019.	Ranko Blažina	Predlagatelj moli prenamjenu k.č. 3380 (ili barem jednog dijela), k.o. ŠMRIKA u građevinsko zemljište.	(-) Primjedba se ne prihvaća. IV. izmjenama i dopunama Prostornog plana uređenja Grada Kraljevice nije dozvoljeno planirati povećanje površine građevinskih područja naselja, slijedom obvezne primjene odredbe čl. 59. Prostornog plana Primorsko goranske županije („Povećanje građevinskih područja naselja dopušteno je kada se postojeća izgrade u 80% ukupne površine građevinskih područja grada...“). Na predmetnoj lokaciji nije dozvoljeno planirati građevinsko područje temeljem čl. 47 st. (2) Zakona o prostornom uređenju vezano uz ograničenja u zaštićenom obalnom području mora („U prostoru ograničenja ne mogu se osnivati nova naselja, odrediti novi izdvojeni dijelovi građevinskog područja

Redni broj	Uradžbeni broj zaprimanja primjedbe	Naziv/ ime i prezime podnositelja	Sadržaj primjedbe	Odgovor na primjedbu
				<i>naselja, a postojeći izdvojeni dijelovi građevinskog područja naselja ne mogu se proširivati u pojasu od 100 m od obalne crte.</i> Pored toga, zemljište oznake k.č. 3380 k.o. ŠMRIKA nije kontaktno građevinskom području naselja.
27	Klasa: 350-02/17-01/1, Ur. broj: 2170/08-03-19246 od 28.02.2019.	Ranko Blažina	Predlagatelj moli prenamjenu k.č. 3158 (ili barem jednog dijela), k.o. ŠMRIKA u građevinsko zemljište.	(-) Primjedba se ne prihvaća. IV. izmjenama i dopunama Prostornog plana uređenja Grada Kraljevice nije dozvoljeno planirati povećanje površine građevinskih područja naselja, slijedom obvezne primjene odredbe čl. 59. Prostornog plana Primorsko goranske županije (<i>„Povećanje građevinskih područja naselja dopušteno je kada se postojeća izgrade u 80% ukupne površine građevinskih područja grada...“</i>). Na predmetnoj lokaciji nije dozvoljeno planirati građevinsko područje temeljem čl. 47 st. (2) Zakona o prostornom uređenju vezano uz ograničenja u zaštićenom obalnom području mora (<i>„U prostoru ograničenja ne mogu se osnivati nova naselja, odrediti novi izdvojeni dijelovi građevinskog područja naselja, a postojeći izdvojeni dijelovi građevinskog područja naselja ne mogu se proširivati u pojasu od 100 m od obalne crte.“</i>). Nadalje, zemljište oznake k.č. 3158 k.o. ŠMRIKA nije kontaktno građevinskom području naselja.
28	Klasa: 350-02/17-01/1, Ur. broj: 2170/08-03-19247	Ranko Blažina	Predlagatelj moli prenamjenu k.č. 3312 (ili barem jednog dijela), k.o. ŠMRIKA u građevinsko zemljište.	(-) Primjedba se ne prihvaća. IV. izmjenama i dopunama Prostornog plana uređenja Grada Kraljevice nije dozvoljeno planirati povećanje površine građevinskih područja naselja, slijedom obvezne primjene odredbe čl. 59. Prostornog plana Primorsko goranske županije

Redni broj	Uredžbeni broj zaprimanja primjedbe	Naziv/ ime i prezime podnositelja	Sadržaj primjedbe	Odgovor na primjedbu
	od 28.02.2019.			(„Povećanje građevinskih područja naselja dopušteno je kada se postojeća izgrade u 80% ukupne površine građevinskih područja grada...“).
29	Klasa: 350-02/17-01/1, Ur. broj: 2170/08-03-19252 od 25.02.2019.	Grad Kraljevica	Predlagatelj moli razmatranje slijedećih prijedloga: 1. da se kod prihvaćanja primjedbi i proširenja uređenog zemljišta obuhvati i susjedne čestice koje udovoljavaju uvjetima; 2. da se u uređeno građevinsko područje uvrsti šire zaokruženo područje na predjelu Hrustina – Njivine u Šmriki koje obuhvaća: k.č. 1525/2 – izgrađeno 1426/2- izgrađeno, 1517 – zahtjev, 1586/1- građevinska dozvola, sve sa prilazom preko k.č 1572, , te k.č. 1516/1 – građevinska dozvola s jedne strane, pa sve do k.č. 1505/2, k.č. 1505/1 odnosno puta k.č. 1589/1, uključujući i k.č. 1516/2 (zahtjev) i druge koje nemaju pristup na javnu površinu ali su u zaokruženoj cjelini sve prema grafici u privitku. Obzirom da je na ovom području naselja Šmrika dano više zahtjeva za proširenje uređenog zemljišta koje je moguće prihvatiti, držimo da je moguće i potrebno cijelo ovo područje smatrati uređenim bez obzira što pojedine čestice unutar ovog područja nemaju pristup na javnu površinu; 3. da se na površinama turističke namjene predvidi površine za parkirališta u funkciji turističke i javne namjene te da se uključi postojeće djelomično uređeno parkiralište. Sukladno Odlukom o izradi plana izraženoj	(+/-) Primjedba se djelomično prihvaća. 1. (+) Primjedba se prihvaća. 2. (+/-) Primjedba se djelomično prihvaća. Temeljem kriterija uređenosti sukladno Zakonu o prostornom uređenju dio građevinskog područja naselja Šmrika s izvedenom osnovnom infrastrukturom i do kojih postoji prometna površina minimalne širine 3m, najveće duljine 50m planiraju se kao uređena, a ona koja ne ispunjavaju ove uvjete i nadalje se planiraju kao neuređena. - kao uređeno se planira područje: k.č. 1517, k.č. 1586/1 k.č. 1505/2 i k.č. 1505/1 sve k.o. Šmrika, - kao neuređeno se planira područje: k.č. 1525/2, k.č. 1516/1 i k.č. 1516/2 sve k.o. Šmrika, - k.č. 1426/2 - nema je na planu. 3. (+)Primjedba se prihvaća. 4. (+/-) Primjedba se djelomično prihvaća. 4.1. Neja Smiljanić, k.č. 1408, k.o. ŠMRIKA, uvrštenje u uređeni dio, odnosno u građevinsko područje, (+/-) Primjedba se djelomično prihvaća. Dio zemljišta oznake k.č. 1408 k.o. ŠMRIKA koji se nalazi u građevinskom području naselja, te koji ima pristup na prometnu površinu

Redni broj	Uredžbeni broj zaprimanja primjedbe	Naziv/ ime i prezime podnositelja	Sadržaj primjedbe	Odgovor na primjedbu
			<p>namjeri i potrebi da se omogući gradnja infrastrukture neposrednom provedbom plana, pa i izgradnja parkirališta na području T2 /T3 Oštro, potrebno je dati uvjete po kojima bi se mogla izgraditi dva parkirališta jedno kod sadašnjeg ulaza u kamp kapaciteta cca 50 parkirnih mjesta te drugo kod sadašnjeg okretišta autobusa kapaciteta cca 200 parkirnih mjesta;</p> <p>4. da se razmotre zahtjevi građana zaprimljeni u razdoblju od 23.10. 2018. do 11.02.2019. nakon izrade Nacrta prijedloga plana a do početka javne rasprave. Molimo da se zahtevi 4.1. Neje Smiljanić, 4.2. Budimila Klena, 4.3. Alena Zebece, 4.4. Milana Cara, 4.5. Slavka Kovačića, 4.6. Robija Pravdice i 4.7. Ksenije Bobuš koje dostavljamo u privitku smatraju primjedbom Grada,</p> <p>5. da se cijela k.č. 3056/1 K.o. Šmrika uključi u građevinsko zemljište,</p> <p>6. da se u kao uređeno označi područje k.č. 272, 274, 277 K.o Šmrika budući je na k.č 274 sagrađena kuća.</p>	<p>oznake k.č. 1415/2 k.o. ŠMRIKA se već Prijedlogom IV. Izmjena i dopuna Plana, uvrstio u uređeni dio naselja. Preostali dio čestice nije moguće uvrstiti jer IV. izmjenama i dopunama Prostornog plana uređenja Grada Kraljevice nije dozvoljeno planirati povećanje površine građevinskih područja naselja, slijedom obvezne primjene odredbe čl. 59. Prostornog plana Primorsko goranske županije.</p> <p>4.2. Budimil Klen, k.č. 862, 863 i 864. k.o. ŠMRIKA, uvrštenje u uređeni dio građevinskog područja,</p> <p>(+) Primjedba se prihvaća. Zemljišta oznaka k.č. 862, 863 i 864 k.o. ŠMRIKA mogu se s dvije strane priključiti na prometnice oznaka k.č. 818/3 i 861k.o. ŠMRIKA, te zadovoljavaju kriterije uređenosti</p> <p>4.3. Alen Zebec, k.č. 736 k.o. KRALJEVICA, uvrštenje u uređeni dio građevinskog područja,</p> <p>(-) Primjedba se ne prihvaća. Temeljem kriterija uređenosti sukladno Zakonu o prostornom uređenju zemljište oznake k.č. 736 k.o. KRALJEVICA se smatra neuređenim te se ne uvrštava u uređeno građevinsko područje naselja. Do predmetne čestice ne postoji prometna površina minimalne širine 3m, najveće duljine 50m, koja se prema Planu smatra</p>

Redni broj	Uredžbeni broj zaprimanja primjedbe	Naziv/ ime i prezime podnositelja	Sadržaj primjedbe	Odgovor na primjedbu
				<p>kolno-pješačkim prilazom.</p> <p>4.4. Milan Car, k.č. 821 k.o. ŠMRIKA, uvrštenje u uređeni dio građevinskog područja, (+/-) Primjedba se djelomično prihvaća. Dio zemljišta oznake k.č. 821 k.o. ŠMRIKA do ukupne površine od cca 680 m2 uvršteno je u izgrađeni dio građevinskog područja naselja.</p> <p>4.5. Slavko Kovačić, uvrštenje k.č. 1118/2, k.o. ŠMRIKA, uvrštenje u građevinsko područje, (-) Primjedba se ne prihvaća.</p> <p>IV. izmjenama i dopunama Prostornog plana uređenja Grada Kraljevice nije dozvoljeno planirati povećanje površine građevinskih područja naselja, slijedom obvezne primjene odredbe čl. 59. Prostornog plana Primorsko goranske županije. Pored toga, područje oznake k.č. 1118/2 k.o. ŠMRIKA ne udovoljava uvjetu od 12m za minimalnu širinu građevne čestice, mjerenu na mjestu građevnog pravca građevine, propisanu Planom.</p> <p>4.6. Robi Pravdica, k.č. 297/2 i k.č. 295/, k.o. ŠMRIKA, uvrštenje u građevinsko područje, (-) Primjedba se ne prihvaća.</p> <p>IV. izmjenama i dopunama Prostornog plana uređenja Grada Kraljevice nije dozvoljeno planirati</p>

Redni broj	Uredžbeni broj zaprimanja primjedbe	Naziv/ ime i prezime podnositelja	Sadržaj primjedbe	Odgovor na primjedbu
				<p>povećanje površine građevinskih područja naselja, slijedom obvezne primjene odredbe čl. 59. Prostornog plana Primorsko goranske županije.</p> <p>4.7. Ksenije Bobuš, k.č. 1470, k.o. ŠMRIKA, uvrštenje u uređeni dio građevinskog područja, (+) Primjedba se prihvaća. Zemljišta oznaka k.č. 1470 k.o. ŠMRIKA zadovoljavaju kriterije uređenosti.</p> <p>5. (+) Primjedba se prihvaća. Cijela k.č. 3056/1 K.o. Šmrika uključena je u građevinsko područje.</p> <p>6. (+) Primjedba se prihvaća. Zemljišta oznake k.č. 272, 274 i 277 k.o. ŠMRIKA uvrštavaju se u izgrađeni dio građevinskog područja naselja.</p>
II.	PISANA OČITOVANJA SUDIONIKA KOJI SU POZVANI POSEBNOM OBAVIJESTI O JAVNOJ RASPRAVI DOSTAVLJENA NOSITELJU IZRADE PLANA			
33	Klasa: 350-02/17-01/1, Ur. broj: 2170/08-03-19248 od 28.02.2019.	Hrvatske ceste d.o.o.	<p>Prema pozivu na javnu raspravu, te uvidom u dostavljeni prijedlog IV. Izmjena i dopuna PPU Grada Kraljevice, daju sljedeće mišljenje:</p> <p>1. Postojeće ceste na području Grada Kraljevice nisu ucrtane u prijedlog Plana u skladu sa zahtjevima Hrvatskih cesta d.o.o. danim u našem dopisu, KLASA:</p>	<p>(+/-)Mišljenje se djelomično prihvaća uz slijedeće obrazloženje:</p> <p>1. Prostornim planom uređenja Grada Kraljevice se u tekstualnom i grafičkom dijelu određuje planirana a ne postojeća prometna mreža. Planirana prometna mreža treba biti u skladu s planom šireg prostora i</p>

Redni broj	Uredžbeni broj zaprimanja primjedbe	Naziv/ ime i prezime podnositelja	Sadržaj primjedbe	Odgovor na primjedbu
			<p>350-02/13-1/390, URBROJ: 345-210-160-2017-12/DM od 5.9.2017. godine. Pregledna karta razvrstanih cesta dostavljena je u privitku dopisa te je u skladu s dostavljenim potrebno izvršiti izmjene u članku 100. Odredbi za provođenje plana te u grafičkom dijelu Plana.</p> <p>2. U Odredbe za provođenje PPUG-a prema zahtjevu iz našeg dopisa navedenog pod točkom 1. potrebno je unijeti članak: „Za planirane priključke na državne ceste ili rekonstrukciju postojećih potrebno je izraditi projektnu dokumentaciju u skladu s Pravilnikom o uvjetima za projektiranje i izgradnju priključaka i prilaza na javnu cestu („Narodne novine“ broj 95/14) te ishoditi suglasnost Hrvatskih cesta d.o.o. u skladu s člankom 52. Zakona o cestama („Narodne novine“ broj 84/11, 22/13, 54/13, 148/13 i 92/14). U cilju zaštite državnih cesta potrebno je poštivati zaštitni pojas uz cestu u skladu s člankom 55. Zakona o cestama („Narodne novine“ broj 84/11, 22/13, 54/13, 148/13 i 92/14).</p>	<p>više razine, a to je Prostorni plan Primorsko-goranske županije.</p> <p>2. Prema Zakonu o prostornom uređenju i pripadajućim podzakonskim aktima propisi koje je potrebno poštivati se navode u Prilozima plana točki</p> <p>3. POPIS SEKTORSKIH DOKUMENATA I PROPISA KOJE JE BILO POTREBNO POŠTIVATI U IZRADI PLANA, gdje se citiraju propisi navedeni u mišljenju.</p> <p>3. Odlukom o izradi IV. Izmjena i dopuna prostornog plana uređenja Grada Kraljevice nisu utvrđeni ciljevi i/ili programska polazišta za izradu prostornog plana koji bi uključivali izmjenu i dopunu planiranog prometnog sustava. Temeljem članka 91. Zakona o prostornom uređenju, javnopravno tijelo svojim zahtjevima ne može postavljati uvjete koji nisu sukladni utvrđenim ciljevima i/ili programskim polazištima za izradu prostornog plana. Navedeno je moguće, sukladno odgovarajućoj Odluci o izradi uzeti u obzir kod slijedeće izmjene i dopune plana, a na osnovu odgovarajućih stručnih podloga Hrvatskih cesta.</p> <p>4. Prima se na znanje.</p>

Redni broj	Uredžbeni broj zaprimanja primjedbe	Naziv/ ime i prezime podnositelja	Sadržaj primjedbe	Odgovor na primjedbu
			<p>3. U skladu sa zahtjevom iz našeg dopisa navedenog pod točkom 1. potrebno je osigurati koridor za novu cestovnu vezu s otokom Krkom.</p> <p>4. Dajemo informaciju da je u Planu nabave Hrvatskih cesta d.o.o. za 2019. godinu predviđena izrada svih vrsta idejnih i glavnih projekata, provedba geodetskih i geotehničkih istražnih radova te ishođenje lokacijske dozvole i građevinske dozvole za rekonstrukciju državne ceste D8 i dogradnju čvora Šmrika.</p>	
34	Klasa: 350-02/17-01/1, Ur. broj: 2170/08-03-19250 od 06.03.2019.	HRVATSKE VODE, Vodnogosp odarski odjel za slivove sjevernog Jadrana	<p>Uvidom u dostavljeni prijedlog IV. Izmjena i dopuna PPU Grada Kraljevice, naglašavaju sljedeće nedostatke prijedloga plana:</p> <ul style="list-style-type: none"> • U dijelu Obrazloženja <ol style="list-style-type: none"> 1. Dijelovi 1. <i>Polazišta</i> i 2. <i>Ciljevi prostornog razvoja i uređenja</i>, nisu predviđeni za izmjene i dopune. Vodotoke i sustav uređenja vodotoka i voda potrebno je obraditi i u tim dijelovima. 2. U t. 3.2. <i>Organizacija prostora i osnovna namjena i korištenje prostora</i>, kod navođenja podjele osnovne 	<p>(+/-)Mišljenje se djelomično prihvaća uz slijedeće obrazloženje: Sukladno mišljenju evidentna je potreba sustavne izmjene i dopune plana vezano na dio plana koji se odnosi na Vodotoke i sustav uređenja vodotoka i voda. Odlukom o izradi IV. Izmjena i dopuna prostornog plana uređenja Grada Kraljevice nisu utvrđeni ciljevi i/ili programska polazišta za izradu prostornog plana koji bi uključivali izmjenu i dopunu Vodotoka i sustava uređenja vodotoka i voda. Temeljem članka 91. Zakona o prostornom uređenju, javnopravno tijelo svojim zahtjevima ne može</p>

Redni broj	Urudžbeni broj zaprimanja primjedbe	Naziv/ ime i prezime podnositelja	Sadržaj primjedbe	Odgovor na primjedbu
			<p>namjere površina, nisu navedene i u točkama u nastavku obrađene vodne površine vodotoka.</p> <p>3. U t. 3.4.1.1. <i>Područja posebnih ograničenja u korištenju, Vodotoci i poplavna područja</i>, navodi se da se mjere zaštite obzirom na mogući rizik od plavljenja utvrđuju sukladno posebnih uvjetima nadležnog tijela, a zapravo se trebaju utvrditi samim Planom u skladu s <i>Pravilnikom o mjerama zaštite od elementarnih nepogoda i ratnih opasnosti u prostornom planiranju i uređivanju prostora</i> (NN 29/83, 36/85, 42/86), dok su ograničenja korištenja prostora uz same vodotoke (koridor vodotoka) propisana čl. 126. <i>Zakona o vodama</i> (NN 153/09, 63/11, 130/11, 56/13, 14/14, 46/18). Kod navođenja podataka za poplave mora nedostaju i podaci o mjerodavnim visinama poplava mora na obalnom području velike, srednje i male vjerojatnosti.</p> <p>4. U t. 3.5. <i>Razvoj infrastrukturnih sustava</i>, ne navodi se sustav uređenja vodotoka i voda.</p>	<p>postavljati uvjete koji nisu sukladni utvrđenim ciljevima i/ili programskim polazištima za izradu prostornog plana.</p> <p>U zahtjevima javnopravnog tijela za izradu prostornog plana moraju se navesti odredbe propisa, sektorskih strategija, planova, studija i drugih dokumenata propisanih posebnim zakonima na kojima se temelje zahtjevi. Ako to nije učinjeno, nositelj izrade takve zahtjeve nije dužan uzeti u obzir, ali je to dužan posebno obrazložiti.</p> <p>Cjelovito i stručno utemeljeno planiranje Vodotoka i sustava uređenja vodotoka i voda je moguće, sukladno odgovarajućoj Odluci o izradi, uzeti u obzir kod slijedeće izmjene i dopune plana, a na osnovu odgovarajućih stručnih podloga koje su nužne za tražene sustavne izmjene i dopune. Stručne podloge trebaju dati sve relevantne podatke o polazištima, ciljevima i planskim rješenjima koja se odnose na Vodotoke i sustav uređenja vodotoka i voda, kako bi se plan mogao uskladiti s danim mišljenjem.</p> <p>Prema Zakonu o prostornom uređenju i pripadajućim podzakonskim aktima propisi koje je potrebno poštivati se navode u Prilozima plana točki 3. POPIS SEKTORSKIH DOKUMENATA I PROPISA KOJE JE BILO POTREBNO POŠTIVATI U IZRADI PLANA, gdje se citiraju propisi navedeni u mišljenju.</p> <p>Odredbe za provođenje i grafički dio plana uskladiti</p>

Redni broj	Uredžbeni broj zaprimanja primjedbe	Naziv/ ime i prezime podnositelja	Sadržaj primjedbe	Odgovor na primjedbu
			<p>5. Naziv <i>t.3.5.2.</i> treba preimenovati u „Vodnogospodarski sustav“.</p> <p>6. U <i>t.3.5.2.3. Uređenje vodotoka</i> potrebno je st. (1) korigirati u skladu s čl. 106. st. (1) <i>Zakona o vodama</i> (NN 153/09, 63/11, 130/11, 56/13, 14/14, 46/18); u st. (2) kod navođenja podataka da Dragisina nije uređivana, treba pojasniti da se to odnosi na dio toka u obuhvatu Plana; st. (3) treba uskladiti s čl. 107. <i>Zakona o vodama</i> (NN 153/09, 63/11, 130/11, 56/13, 14/14, 46/18); potrebno je dopuniti poglavlje u skladu s podacima iz našeg mišljenja od 25. rujna 2017. (KLASA: 350-02/17-01/0000399, URBROJ: 374-23-1-17-03), složenim za Odredbe za provođenje (utvrđivanje inundacijskog područja, koridor vodotoka, ...).</p> <p>7. U <i>t.3.7.3.2. Zaštita od štetnog djelovanja voda</i> treba u st. (1) ispraviti naziv kartografskog prikaza, brisati st. (2) i (3), brisati zadnja 3 stavka koji nisu u skladu s ažuriranim podacima. Napominju se da oborinska odvodnja i poplave mora nisu predmet zaštite od štetnog djelovanja voda koja je</p>	<p>će se prema mišljenju, raspoloživim podacima i sukladno Prostornom planu Primorsko-goranske županije.</p>

Redni broj	Uredžbeni broj zaprimanja primjedbe	Naziv/ ime i prezime podnositelja	Sadržaj primjedbe	Odgovor na primjedbu
			<p>definirana čl. 105. – 123. <i>Zakona o vodama</i> (NN 153/09, 63/11, 130/11, 56/13, 14/14, 46/18).</p> <p>8. U t.3.7. <i>Sprečavanje nepovoljna utjecaja na okoliš</i> ne obrađuju se zaštita tla od erozije i rizici od poplave mora.</p> <ul style="list-style-type: none"> • U dijelu Odredbe za provođenje <ul style="list-style-type: none"> 2. Navedene primjedbe za dio <i>I</i>. <i>Obrazloženje</i> odnose se i na odgovarajuće članke <i>Odredbi za provođenje</i>, uz slijedeće napomene: regulacijske i zaštitne vodne građevine na vodama 2. reda su građevine od važnosti za županiju; kriteriji razgraničenja infrastrukturnih koridora za vodnogospodarski sustav, podsustav – vrsta: sustav uređenja vodotoka i voda su: <ul style="list-style-type: none"> a. podsustav – kategorija: vode 2. reda b. građevina – vrsta: regulacijske i zaštitne vodne građevine c. koridor građevine: korito vodotoka s obostranim pojasom širine 10 m mjereno od gornjeg ruba korita, vanjske nožice nasipa ili vanjskog ruba 	

Redni broj	Uredžbeni broj zaprimanja primjedbe	Naziv/ ime i prezime podnositelja	Sadržaj primjedbe	Odgovor na primjedbu
			<p style="text-align: center;">građevine uređenja toka</p> <ul style="list-style-type: none"> • U dijelu Grafički dio <ol style="list-style-type: none"> 1. Kod kartografskog prikaza vodotoka i orografskih slivova uočen je mali pomak u prikazu kojeg ne bi trebalo biti obzirom da su svi podaci za izradu Plana dostavljeni i digitalno u <i>.shp</i> i <i>.dwg</i> formatu, u HTRS 96 koordinatnom sustavu. 2. U legendi kartografskih prikaza 1a, 2 i 3a1 potrebno je ispraviti naziv vodotoka Bakarački rov 3. Kod kartografskog prikaza vodnogospodarskog sustava nedostaje prikaz sustava uređenja vodotoka i voda. 4. U kartografskom prikazu 3a1 treba pojasniti da se radi o zajedničkom prikazu poplava uslijed nedovoljnog kapaciteta korita vodotoka i poplava mora po vjerojatnosti pojave te u legendi umjesto linijskog koristiti površinski simbol. Potrebno je posebno izdvojiti i prikazati poplavno područje uslijed nedovoljnog kapaciteta korita vodotoka Bakarački rov srednje vjerojatnosti poplave. 	

Redni broj	Uredžbeni broj zaprimanja primjedbe	Naziv/ ime i prezime podnositelja	Sadržaj primjedbe	Odgovor na primjedbu
III.	PRIMJEDBE I PRIJEDLOZI UPISANI U KNJIGU PRIMJEDBI			
IV.	PRIMJEDBE I PRIJEDLOZI DANI U ZAPISNIK NA JAVNOJ RASPRAVI			
42		Daniel Vidas	Primjedba na rješenje kanalizacije.	(-) Primjedba se ne prihvaća. Istovjetna primjedba istog predlagatelja dana je pod brojem 7. gdje je na primjedbu i odgovoreno.
44		Ervin Crnković	Primjedba/pitanje: kada se planira izgradnja kanalizacije u Uglici? Gdje se planira reciklažno dvorište?	(-) Primjedba se ne prihvaća. Planom su prikazane glavne trase kolektora. Objasnjeno je da je vrlo teško točno reći kada će biti izgrađena kanalizacija. Reciklažno dvorište planirano je prethodnim trećim izmjenama Plana u sadašnjem prostoru brodogradilišta na platou koji brodogradilište ne koristi. Lokacije su definirane prethodnim izmjenama, a izgradnjom pročistača i centralnog ispusta poboljšati će se stanje. Istovjetna primjedba istog predlagatelja dana je pod brojem 5. gdje je na primjedbu i odgovoreno.
45		Višnja Gudac	Primjedba: Smatra da je crpka za opskrbu plovila gorivom u luci Kraljevica nepotrebna.	(-) Primjedba se ne prihvaća. Mogućnost izgradnje crpne stanice za opskrbu plovila gorivom već je planirana, a ovim izmjenama Plana se daju uvjeti za izgradnju neposrednom provedbom, sukladno odluci o izradi Plana. Potvrdila se potreba za planiranjem crpne stanice za opskrbu gorivom na moru. od strane nadležne osobe Grada Kraljevice, naglašeno je da bojazan od neprihvatljivog utjecaja ove stanice nije potrebna, da

Redni broj	Uredžbeni broj zaprimanja primjedbe	Naziv/ ime i prezime podnositelja	Sadržaj primjedbe	Odgovor na primjedbu
				postoji interes investitora, da bi se ovime potaknuo dolazak nautičara i da se ne vidi razlog da se u suradnji s lučkom upravom ne omogući izgradnja stanice uz sve ekološke uvjete, pogotovo što ovakvih objekata nedostaje i drugi gradovi nastoje isto planirati.

REKAPITULACIJA

prihvaćena mišljenja, prijedlozi i primjedbe	djelomično prihvaćena mišljenja, prijedlozi i primjedbe	mišljenja, prijedlozi i primjedbe koji nisu prihvaćeni	ukupno mišljenja, prijedlozi i primjedbe koji su djelomično prihvaćeni ili nisu prihvaćeni	mišljenja, prijedlozi i primjedbe koji nisu razmatrani	ukupno mišljenja, prijedlozi i primjedbe
(+)	(+/-)	(-)	(+/-) i (-)	(/)	
14	4	26	30	4	48
29 %	8 %	54 %	62 %	8 %	100 %

Stručni izrađivač Plana:
Urbanistički studio Rijeka d.o.o.



Odgovorni voditelj izrade Plana:
Tatjana Rakovac, dipl.ing.arh.



TATJANA RAKOVAC
dipl.ing.arh.
OVLAŠTENA ARHITEKTICA
URBANISTICA
A-U 468

Nositelj izrade Plana:
Grad Kraljevica
Upravni odjel za održivi razvoj



v.d. Pročelnik:
Ivan Jerčinović, dipl.ing.građ.

1. POPIS SUDIONIKA U JAVNOJ RASPRAVI ČIJA MIŠLJENJA, PRIJEDLOZI I PRIMJEDBE NISU RAZMATRANI IZ RAZLOGA PROPISANIH ZAKONOM

Redni broj	Uredžbeni broj zaprimanja primjedbe	Naziv/ ime i prezime podnosioca	Sadržaj primjedbe	Odgovor na primjedbu
I.	PISANE PRIMJEDBE I PRIJEDLOZI DOSTAVLJENI NOSITELJU IZRADE PLANA			
II.	PISANA OČITOVANJA SUDIONIKA KOJI SU POZVANI POSEBNOM OBAVIJESTI O JAVNOJ RASPRAVI DOSTAVLJENA NOSITELJU IZRADE PLANA			
III.	PRIMJEDBE I PRIJEDLOZI UPISANI U KNJIGU PRIMJEDBI			
	U knjigu primjedbi nije upisana niti jedna primjedba.			
IV.	PRIMJEDBE I PRIJEDLOZI DANI U ZAPISNIK NA JAVNOJ RASPRAVI			
43		Zvonko Lucić	Primjedba: Preko zemljišta u njegovom vlasništvu, na kojem ima OPG s magarcima, ucrtana je planirana cesta.	(/) Primjedba se ne razmatra. Predlagatelj je upućen na podnošenje pisane primjedbe u kojoj treba navesti na koji se prostor primjedba odnosi, što isti nije učinio.
46		Dijana Matić	Pitanje: Da li je Vršina u planu za izgradnju kanalizacije, kako ide po magistrali?	(/) Nije dana primjedba. Planiran je i prikazan na karti glavni kolektor u Ulici Vršina, te crpna stanica, gravitacijski i tlačni cjevovod po magistrali.
47		Branko Cupać	Izražava pohvalu na planiranje razvoja.	(/) Nije dana primjedba.

Redni broj	Urudžbeni broj zaprimanja primjedbe	Naziv/ ime i prezime podnositelja	Adresa podnositelja	Sadržaj primjedbe	Odgovor na primjedbu
48		Franjo Zidarić	Kraljevica	Pitanje : U ime jedriličarskog kluba pita da li se crpka za opskrbu plovila gorivom planira na prostoru gdje se predviđa lokacija za budući hangar jedriličarskog kluba?	(/) Nije dana primjedba. Crpka dolazi na morski dio, tank potencijalno da na predmetnu lokaciju, ali ostaje mjesta i za hangar jedriličarskog kluba.

REKAPITULACIJA

prihvaćena mišljenja, prijedlozi i primjedbe	djelomično prihvaćena mišljenja, prijedlozi i primjedbe	mišljenja, prijedlozi i primjedbe koji nisu prihvaćeni	ukupno mišljenja, prijedlozi i primjedbe koji su djelomično prihvaćeni ili nisu prihvaćeni	mišljenja, prijedlozi i primjedbe koji nisu razmatrani	ukupno mišljenja, prijedlozi i primjedbe
(+)	(+/-)	(-)	(+/-) i (-)	(/)	
14	4	26	30	4	48
29 %	8 %	54 %	62 %	8 %	100 %

Stručni izrađivač Plana:
Urbanistički studio Rijeka d.o.o.

Odgovorni voditelj izrade Plana:
Tatjana Rakovac, dipl.ing.arh.



TATJANA RAKOVAC
dipl.ing.arh.
OVLAŠTENA ARHITEKTICA
URBANISTICA
A-U 488

Nositelj izrade Plana:
Grad Kraljevica
Upravni odjel za održivi razvoj

v.d. Pročelnik:
Ivan Jerčinović, dipl.ing.građ.



6. PRILOZI KOJI SU SASTAVNI DIO IZVJEŠĆA O JAVNOJ RASPRAVI

6.1. Dokumenti javne rasprave

6.1.1 Zapisnik s javnog izlaganja



REPUBLIKA HRVATSKA
PRIMORSKO-GORANSKA ŽUPANIJA
GRAD KRALJEVICA
Upravni odjel za održivi razvoj

KLASA: 350-02/17-01/1
URBROJ: 2170/08-03-19-251
Kraljevica, 20.02.2019.

ZAPISNIK s javnog izlaganja Prijedloga IV izmjena i dopuna Prostornog plana uređenja Grada Kraljevice

održanog dana 20.02.2019 u 18 sati u Gradskoj vijećnici Grada Kraljevice

Izlaganje je započeto u 18:10 sati

Javna rasprava po Prijedlogu IV izmjena i dopuna Prostornog plana uređenja Grada Kraljevice objavljena je u Novom listu dana 5.02.2019, te na mrežnim stranicama Grada i Ministarstva dan 4.02.2019. Istim oglasom objavljeno je i održavanje javnog izlaganja plana dana 20.02.2019. u 18 sati.

Posebne obavijesti o javnoj raspravi dostavljene su tijelima i osobama sukladno s člankom 97. Zakona.

Na javnom izlaganju prisutni su:
Gradonačelnik Grada Kraljevice, Dalibor Čandrić
Predsjednica Gradskog vijeća, Vesna Špalj
Odgovorna osoba Nositelja plana, Ivan Jerčinović dipl.inž. građ.
Ranko Frka dipl.ing. građ.

Izrađivač Plana, Tatjana Rakovac dipl.ing. arh.
Martina Guđac dipl.ing. arh.

Zainteresirani građani - popis u privitku

Gradonačelnik Dalibor Čandrić pozdravio je prisutne i predstavio izrađivače plana te naglasio osnovni cilj izmjena Plana da se kroz usklađenje plana sa studijom izvodljivosti za Aglomeraciju Kraljevica omogući daljnja provedba ovog projekta. Napomenuo je da je sukladno studiji izvodljivosti moguće i za očekivati da će se izgraditi kanalizacija na području Bakarca, Kraljevice i Šmrike, a da se za područje Križišća, Velog i Malog doia pokazalo neisplativim

Ivan Jerčinović ukratko je objasnio način provođenja javne rasprave

Tatjana Rakovac detaljno je prezentirala sve predložene izmjene i dopune Plana.

Diskusija -Pitanja i odgovori

Danijel Vidas – [REDACTED] Kraljevica

Naglašava da je rješenje kanalizacije isto već dvadeset godina. Tvrdi da je količina fekalnog otpada 200 tona dnevno, predlaže da se pročistač premjesti na Sršćicu i da je opasno planirati prečistač na području kampa. Najavio je da će dati i pisano očitovanje.

U diskusiju se uključio Gradonačelnik i iskazao sumnju u količine koje spominje Danijel Vidas.

Zvonko Lucić – [REDACTED]

Spominje da ima OPG na području Vrtače u Šmriki, te da je u planu cesta ucrtana preko njegove čestice.

Odgovor: Kako se iz prezentiranih slajdova nije moglo jasno utvrditi o kojoj cesti govori gospodinu Luciću je predloženo da da pisanu primjedbu.

Ervin Crnković – [REDACTED]

Kada bi mogla biti izgrađena kanalizacija u Uglici na raskršću sa cestom za uvalu Scott?

Gdje je planirano reciklažno dvorište? Lokacije reciklažnog dvorišta i prečistača su blizu kampu što je loše.

Odgovor:

Planom su prikazane glavne trase kolektora. Objašnjeno je da je vrlo teško točno reći kada će biti izgrađena kanalizacija. Reciklažno dvorište planirano je prethodnim trećim izmjenama Plana u sadašnjem prostoru brodogradilišta na platou koji brodogradilište ne koristi. Lokacije su definirane prethodnim izmjenama, a izgradnjom prečistača i centralnog ispusta poboljšati će se stanje.

Višnja Gudac – [REDACTED]

U prostoru luke nastaje gužva planiranjem crpne stanice u luci Kraljevica zbog svih sadržaja koji se tu nalaze, te misli da je ova crpna stanica nepotrebna.

Odgovor: Postoji potreba za izgradnjom crpne stanice na moru. Mogućnost izgradnje crpne stanice za opskrbu plovila gorivom bila je u Planu , a ovim izmjenama Plana se daju uvjeti za izgradnju neposrednom provedbom plana. Gradonačelnik je naglasio da bojazan od ove stanice nije potrebna, da postoji interes investitora, da bi se ovime potaknuo dolazak nautičara i da ne vidi razlog da se u suradnji s lučkom upravom ne omogući izgradnja stanice uz sve ekološke uvjete, pogotovo što ovakvih objekata nedostaje i drugi gradovi nastoje isto planirati .

Dijana Matić [REDACTED]

Da li je Vršina u planu za izgradnju kanalizacije? Kako ide po magistrali?

Odgovor: Da, u Planu je na karti prikazan glavni kolektor ulici Vršina, te crpna stanica i gravitacioni i tlačni cjevovod po magistrali. Objašnjeno na slajdu.

Branko Cupač

Daje osvrt na plan- veseli ga planiranje razvoja. Bez pitanja.

Franjo Zidarić

U ime jedriličarskog kluba pita da li je točna neslužbena informacija da bi crpka za opskrbu plovila trebala doći na mjesto gdje sa nekada odvažao otpad iz sanatorija, dakle na prostor u uvali Dražica koji je neizgrađen i na koga jedriličarski klub pledira i za koji su sukladno dogovorima s ovlaštenim osobama Grada, mislili da je to utvrđeno i zapravo definirano kao lokacija za budući hangar?

Gradonačelnik je odgovorio: Nije točna, crpka kao crpka dolazi na morski dio. Tank ili tankovi potencijalno da, ali lokacija je puno šira i sigurno bi ostavili prostora za namjenu o kojoj govorite. O tome ćemo jako voditi računa. Osvnuo se na projekt jedriličarskog kluba i naglasio da u vremenu i prostoru u kojem živimo nije realno ostvariti projekt od 7-9 milijuna kuna, te će on biti taj koji će gurati da jedriličarski klub dobije svoj prostor.

Izlaganje plana završeno u 19:30 sati.

Vd. Pročelnika
Ivan Jerčinević dipl.ing. građ.



6.1.2 Popis prisutnih na javnom izlaganju

JAVNA RASPRAVA ZA

ČETVRTI IZMJENE I DOPUNE PROSTORNOG PLANA UREĐENJA GRADA KRALJEVICE

PRISUTNI NA JAVNOM IZLAGANJU DANA 20.02.2019. U 18 h

TUPELO-PRAVNA OSOBA	IME I PREZIME	TELEFON	ADRESA	E-MAIL
	DR. KECIĆ, NIKOLAJA			
	VIDAS DANIEL			
MARŠKA JIŠKA	JOSEF FOWANNIA			
	ZLATKOVIĆ, ILO			
	VIŠUJK, GUSKIC			
	IRENA KURČIĆ JOK			
	CENKOVIĆ ERVIN			
VEPRA-NIGATIČKI GRUBIČEVA	TATJANA PAKČIĆ			

JAVNA RASPRAVA ZA

ČETVRTI IZMJENE I DOPUNE PROSTORNOG PLANA UREĐENJA GRADA KRALJEVICE

PRISUTNI NA JAVNOM IZLAGANJU DANA 20. 02. 2019. U 18 h

TJELO-PRAVNA OSOBA	IME I PREZIME	TELEFON	ADRESA	E-MAIL
OPB LUCIĆ	Zvonko Lucić			
OPB LUCIĆ	Suzanne Lucić			
HALIĆ	VELJA STAN			
HALIĆ KR	DIREKTOR KANTONALNE AGENCIJE ZA POSREDOVANJE U PROMETU NEKRETNIM PRAVNIM POSREDOVANJE			
JK OŠIČARSKA KAMPIONICA	FRANKO OŠIČAR			
	IVAN PAVEŠIĆ			
	DRAGAN ČUJPAČ			
HLSH KR	BRANKA TIŠINA			
	DIANA MATIĆ			

6.1.3 Knjiga primjedbi i prijedloga



REPUBLIKA HRVATSKA
PRIMORSKO-GORANSKA ŽUPANIJA
GRAD KRALJEVICA

ČETVRTE IZMJENE I DOPUNE PROSTORNOG PLANA UREĐENJA GRADA KRALJEVICE

JAVNA RASPRAVA

13. veljače – 26. veljače 2019. godine

Knjiga primjedbi i prijedloga



REPUBLIKA HRVATSKA
PRIMORSKO-GORANSKA ŽUPANIJA
GRAD KRALJEVICA

Prijedlog Četvrtih izmjena i dopuna Prostornog plana uređenja
Grada Kraljevice

JAVNA RASPRAVA KNJIGA PRIMJEDBI I PRIJEDLOGA

10 ovjerenih stranica za primjedbe

Napomene:

1. Prijedlozi i primjedbe moraju biti čitko napisani i potpisani imenom i prezimenom uz adresu podnositelja.
2. Primjedbe i prijedloge može se dostaviti i u pisanom obliku Gradu Kraljevici, Frankopanska 1a, Kraljevica, do 26. veljače 2019. godine.



6.2. Popis i preslike očitovanja po posebnoj obavijesti na prijedlog plana

31.	HRVATSKE ŠUME d.o.o., Uprava šuma podružnica Delnice	Delnice, Supilova 32	Klasa: 350-02/17-01/1, Ur. broj: 2170/08-03-19217 od 18.02.2019.
39.	RH MUP PU Polijska uprava PGŽ Rijeka, Sektor upravnih i inspekcijskih poslova	Rijeka, Źrtava fašizma 3	Klasa: 350-02/17-01/1, Ur. broj: 2170/08-03-19240 od 26.02.2019.
38.	PLINACRO d.o.o.	Zagreb, Savska 88a	Klasa: 350-02/17-01/1, Ur. broj: 2170/08-03-19249 od 28.02.2019.
37.	Komunalno društvo VODOVOD i KANALIZACIJA d.o.o. za vodoopskrbu i odvodnju Rijeka	Rijeka, Dolac 14	Klasa: 350-02/17-01/1, Ur. broj: 2170/08-03-19232 od 26.02.2019.
36.	JANAF d.d., Sektor razvoja i investicija	Zagreb, Miramarska cesta 24	Klasa: 350-02/17-01/1, Ur. broj: 2170/08-03-19220 od 25.02.2019.
35.	HŹ infrastruktura, Sektor za razvoj, pripremu i provedbu investicija i EU fondova	Zagreb, Mihanovićevea 12	Klasa: 350-02/17-01/1, Ur. broj: 2170/08-03-19225 od 25.02.2019.
34.	HRVATSKE VODE, Vodnogospodarski odjel za slivove sjevernog Jadrana	Rijeka, Đure Šporera 3	Klasa: 350-02/17-01/1, Ur. broj: 2170/08-03-19250 od 06.03.2019.
33.	Hrvatske ceste d.o.o.	Zagreb, Vončinina 3	Klasa: 350-02/17-01/1, Ur. broj: 2170/08-03-19248 od 28.02.2019.
32.	HEP Operator distribucijskog sustava d.o.o., Elektroprimorje Rijeka, Rijeka	Rijeka, Ulica V. C. Emina 2	Klasa: 350-02/17-01/1, Ur. broj: 2170/08-03-19226 od 25.02.2019.
30.	Hrvatska regulatorna agencija za mrežne djelatnosti	Zagreb, Roberta Frangeša Mihanovića 9	Klasa: 350-02/17-01/1, Ur. broj: 2170/08-03-19216 od 15.02.2019.

40.	Javna ustanova ZAVOD ZA PROSTORNO UREĐENJE	Rijeka, Splitska 2	Klasa: 350-02/17-01/1, Ur. broj: 2170/08-03-19224 od 25.02.2019.
41.	Ministarstvo kulture Uprava za zaštitu kulturne baštine Konzervatorski odjel u Rijeci	Rijeka, Užarska 26	Klasa: 350-02/17-01/1, Ur. broj: 2170/08-03-19253 od 07.03.2019.



Uprava šuma Podružnica Delnice • Odjel za ekologiju

Uprava šuma Podružnica Delnice • Odjel za ekologiju
1821113 • OIB: 80602794298 • Delnice, ul. Frankopanska 1A • 51262 Kraljevica
Tel: 051 829 704 • Fax: 051 812 342 • E-mail: delnice@sume.hr

REPUBLIKA HRVATSKA
PRIMORSKO – GORANSKA ŽUPANIJA
2276/08 – Grad Kraljevica

PRIMJENO	18.02.2019/
Šasifkacijska oznaka	Organizacijski jednica
350-02/17-01/1	03
Štuzbeni broj	Prijazni
2276/08-03-19-188	Šumarni list

UPRAVA ŠUMA PODRUŽNICA DELNICE • ODJEL ZA EKOLOGIJU

Tel: 051 829 704 • Fax: 051 812 342 • 51262 Delnice p.p. 50 • e-mail: delnice@sume.hr

Klasif. oznaka: DE-18-1228

Delnice, 14. veljače 2019. godine

Up. broj: 11-00-06/01-19 – 05

REPUBLIKA HRVATSKA
PRIMORSKO-GORANSKA ŽUPANIJA
GRAD KRALJEVICA

Upravni odjel za održivi razvoj

Frankopanska 1A

51262 KRALJEVICA

Predmet: Javna rasprava o Prijedlogu četvrtih izmjena i dopuna Prostornog plana uređenja Grada Kraljevica - odgovor

Na temelju vašeg dopisa klasif. 350-02/17-01/1 ur. broj: 2170/08-03-19-188 od 07. 02. 2019. godine, obavještavamo vas sljedeće:

Kako nismo imali **nikakvih zahtjeva za izradu tog Plana**, stoga ne moramo prisustvovati javnom izlaganju Prijedloga četvrtih izmjena i dopuna Prostornog plana uređenja Grada Kraljevica.

S poštovanjem,

Rukovoditelj
Ekološkog odjela
mr. sc. Željko Kauzarić, dipl.ing.šum.

Voditeljica
Uprave šuma Podružnice Delnice
Ivana Pečnik Kosić, dipl.ing.šum.

Obavijest:

1. Odjel za ekologiju - ovdje

REPUBLIKA HRVATSKA
MINISTARSTVO UNUTARNJIH POSLOVA
POLICIJSKA UPRAVA PRIMORSKO-GORANSKA
RIJEKA

Sektor upravnih i inspekcijskih poslova

Broj: 511-09-21/1-1009/2-2009 DR
Rijeka, 19.02.2019. god.

REPUBLIKA HRVATSKA
PRIMORSKO - GORANSKA ŽUPANIJA
2175/08 - Grad Kraljevica

PRIMALENI:	26.02.2019/	
Šifra/kategorija/lokacija:	Organizacijska jedinica:	
511-09/21-05/2	02	
Smisleni broj:	Prilogi:	Valjebnost:
002608-01-1948		

GRAD KRALJEVICA

51262 KRALJEVICA,
Frankopanska 1a/1

Preamer: Prijedlog IV. Izmjena i dopuna Prostornog
plana uređenja Grada Kraljevice
- mišljenje dostavlja se -

U svezi vašeg dopisa od 07.02.2019. godine za dostavu našeg mišljenja vezano za prijedlog IV. Izmjena i dopuna Prostornog plana uređenja Grada Kraljevice, sukladno članku 97. Zakona o prostornom uređenju ("Narodne novine" br. 153/13, 65/17), obavještavamo vas da smo vam već dostavili naša mišljenja broj 511-09-21/1-175/361-2008 DR od 13.10.2008. godine, broj 511-09-21/1-175/361/1-2009 DR od 13.11.2009. godine, broj 511-09-21/1-184/210/4-2009 DR od 01.06.2010. godine, broj 511-09-21/1-175/361/3-2009 DR od 07.11.2013. godine, broj 511-09-21/1-175/361/4-2009 DR od 20.03.2014. godine, broj 511-09-21/1-175/361/5-2009 DR od 02.07.2014. godine, broj 511-09-21/1-175/361/6-2009 DR od 18.11.2015. godine, broj 511-09-21/1-175/361/7-2009 DR od 18.09.2016. godine, broj 511-09-21/1-175/361/8-2009 DR od 30.01.2017. godine i broj 511-09-21/1-175/361/9-2009 DR od 24.08.2017. godine, pa shodno tome nema više potrebe za našim ponovnim očitovanjem.

U dostavljenom CD-u („Četvrte Izmjene i dopune Prostornog plana Grada Kraljevice, Prijedlog plana“, Urbanistički studio Rijeka d.o.o., prostorno i urbanističko planiranje, projektiranje i zaštita okoliša, Republika Hrvatska, primorsko-goranska županija, Grad Kraljevica, veljača 2019.), pod naslovom A. Tekstualni dio, podnaslovom Odredba za provođenje, točkom B. Mjere sprečavanja nepovoljnog utjecaja na okoliš, podtočkom B.6. Mjere zaštite od požara, alinejom B.6.4. Zaštita od požara, člankom 162. sadržane su sve naše tražene mjere zaštite od požara, pa vam shodno tome izdajemo naše mišljenje o prihvatanju prijedloga IV. Izmjena i dopuna Prostornog plana uređenja Grada Kraljevice.

S poštovanjem,

DOSTAVITI

1. Grad Kraljevica,
Kraljevica, Frankopanska 1a/1
2. Pismohrana-ovdje

NAČELNICA SEKTORA

Dubravka Kukoli Špišjak

REPUBLIKA HRVATSKA
 PRIMORSKO - GORANSKA ŽUPANIJA
 GRAD KRALJEVICA
 Upravni odjel za održivi razvoj

Frankopanska 1A
 51 262 Kraljevica

REPUBLIKA HRVATSKA
 PRIMORSKO - GORANSKA ŽUPANIJA

PLINOGAS
 PRIJEDLOG
 za 07-2019 g.

Šifra projekta/oznaka:	Organizacijski broj/lok.
350-02/17-01/1	03
Upravljačka tvrtka:	Priglas. i Vlasnik
PLINOGAS D.O.O.	
Klasa:	PL-17/1997
Datum:	26-07-2019
UR.BA:	2/17-10-6

PREDMET: IV. Izmjene i dopune Prostornog plana uređenja Grada Kraljevice
 - očitovanje na javnu raspravu

Poštovani,

nastavno na uvid u prijedlog predmetnih izmjena i dopuna Plana iz Javne rasprave molimo da uvažite sljedeće:

Molimo da tekstualni dio Plana, Poglavlje 2. Uvjeti za uređenje prostora, Potpoglavlje 2.1. građevine od važnosti za državu i Primorsko-goransku županiju, Članak 14., točka 3. a), ispravite tako da izbacite navedeni tekst „međunarodni magistralni plinovod LNG terminal – Zlobin – Rupa (granica s Republikom Slovenijom) / Karlovač – Zagreb-...“ i navedete „Magistralni plinovod Zlobin – Omišalj“.

Iz teksta je potrebno izbaciti međunarodni plinovod za Rupu (granica s Republikom Slovenijom) s obzirom da taj plinovod nije planiran Desetogodišnjim planom razvoja Plinskog transportnog sustava Republike Hrvatske 2018. – 2027.

Molimo da s u skladu s tim činjenicama uskladite i ostale dijelove Odredbi za provođenje Plana.

Po ishođenju pravomoćne Lokacijske dozvole za magistralni plinovod Zlobin – Omišalj krenula se u izradu Glavnog projekta pa vam u prilogu dostavljamo položaj u glavnog projekta te vas molimo da se Plan uskladi s navedenim.

S poštovanjem,

Rukovoditeljica Službe
 geodetskih poslova
 Vanja Skopljak Štulić, dipl. ing.

Prilog - CD – kao u tekstu

Direktor Sektora
 razvoja i investicija
 Hrvoje Krhen, dipl. ing.


 te
 010 262 2100

PLINOGAS D.O.O. ŠKARINA BSK | 10 040 040000 | HRVATSKA (TEL: 010 262 2100) | OIB: 63441101
 000199 P. INDEKSP. PLINOVODI
 OSNOVNI IZDANI PROJEKTAR TRGOVAČKO Društvo u SKOPJELO MOŠ BSK 000001111111
 03401029750
 IZDANI TEMELJNOU KAPITALU: 100 000 BSK 00 0000 0010000 0 00000000
 HRVAKA OSUŠTVA: PREDSTAVNIK OSUŠTVA: OJICA KRAJČIĆ, GLAVNI OSUŠTVA: DANIJA KRSTIĆEVIĆ, OSUŠTVA: UPRAVKO MARIJA ŽURUČIĆ
 SWIFT: POCOMR23, IBAN: HR042400001100020000, PRIVREMNA BANKA ZAGREB D.O.O.
 SWIFT: ZAGAB233, IBAN: HR224000001100020000, ZAGREBAČKA BANKA D.O.O.
 SWIFT: HR024023, IBAN: HR121400011100020000, HRVATSKA POSTROVNA BANKA D.O.O.
 SWIFT: BOCNHA2X, IBAN: HR700440001100020000, RAIFARBANANKA AUSTRIJA W.B.
 SWIFT: LBSCL333, IBAN: HR934000001100020000, CROATIA BANKA HRVATSKA D.O.O.
 SWIFT: HAABH022, IBAN: HR224000001100020000, ADBANK BANKA D.O.O.
 SWIFT: F4ZDNL22, IBAN: HR044000001100020000, POLYCOM BANKA D.O.O.
 SWIFT: OTHVHR22, IBAN: HR044000001100020000, OTP BANKA D.O.

REPUBLIKA HRVATSKA
PRIMORSKO – GORANSKA ŽUPANIJA
2170/08 – Grad Kraljevica

PRIMLJENO:	26.02.2019/	
Klasifikacijska oznaka:	Organizacijska jedinica:	
350-02/17-01/1	03	
Urudžbeni broj:	Prilozi:	Vrijednost:
2170/08-03-19232		



JANAF

REPUBLIKA HRVATSKA
PRIMORSKO-GORANSKA ŽUPANIJA
2170/08 – Grad Kraljevica

SEKTOR RAZVOJA I INVESTICIJA

PRIMLJENO	15.02.2017.
Klasifikacija izdanka	Općinska/županijska
350-02/17-01/1	III
Lasadževa linija	Projekat / Izvješće
2170/08-05-24029	

Zagreb, 19. veljače 2017.

Naš znak i broj: 1-2-4-63/19

Vaš znak i broj: 330-02/17-01/1

Ur. br.: 2170/08-03-19-191

REPUBLIKA HRVATSKA
PRIMORSKO-GORANSKA ŽUPANIJA
GRAD KRALJEVICA

Upravni odjel za održivi razvoj

Frankopanska 1a

51262 Kraljevica

PREDMET: Prijedlog IV izmjena i dopuna Prostornog plana uređenja Grada Kraljevice

- očitovanje na prijedlog plana, dostavlja se

Tvrtka JANAF d.d. je dopisom br:1-2-4-576/17, od 18.09.2017.g., dostavila podatke potrebne za izradu predmetnog plana. Tim su dopisom napisane u tekstualnom i grafičkom prilogu postojeće trase Jadranskog naftovoda, te planirani cjevovodi.

Napominjemo da u predmetnom prijedlogu plana na kartografskom prikazu 2. - Energetski sustav, te na kartografskim prikazima 4.2.-građevinska područja k.o. Šmrika i 4.3.-građevinska područja k.o. Veli dol, nisu prikazani planirani cjevovodi - magistralni naftovod u svrhu povećanja kapaciteta, te višenamjenski međunarodni produktovodi za naftne derivate. Na kartografskom prikazu 4.2. nije prikazan dio postojeće trase u mirovanju. Točan položaj postojeće trase u mirovanju može se bolje utvrditi na kartografskom prikazu građevinskog područja. Također, na navedenoj karti nije prikazana blok-stanica Šmrika. Smatramo da je navedene podatke, vidljive u našem prethodno dostavljenom grafičkom prilogu, potrebno unijeti u predmetni plan.

Upozoravamo da su unutar označenog infrastrukturnog koridora magistralnog naftovoda za međunarodni transport planirane zone neizgrađenog dijela građevinskog područja naselja, vidljive na kartografskim prikazima 4.2. i 4.3. U skladu s čl. 98a predmetnog prijedloga plana, građenje novih građevina druge namjene na površinama infrastrukturnih koridora nije dozvoljeno.

Temeljem „Pravilnika o tehničkim uvjetima i normativima za siguran transport tekućih i plinovitih ugljikovodika magistralnim naftovodima i plinovodima te naftovodima i plinovodima za međunarodni transport“ (Sl.list 26/85, NN 53/91) zona opasnosti, unutar koje je zabranjena svaka gradnja bez suglasnosti vlasnika cjevovoda, iznosi 30 m obostrano od osi cjevovoda.

Za upite i dopune, možete se obratiti na tel: 01/3039-477, ili na mail-adresu:

sanja.stanic-orsanic@janaf.hr

S poštovanjem!

Direktor Sektora razvoja i investicija:

JADRANSKI NAFTOVOD
E
U
Hrvoje Karčić

Dostavio: Naslova

Artova





HŽ INFRASTRUKTURA

10000 Zagreb, Mihanovičeva 12

SEKTOR ZA RAZVOJ, PRIPREMU I
PROVEDBU INVESTICIJA I EU
FONDOVA

tel: +385 (0)1 4533778
fax: +385 (0)1 3783396
e-mail: goran.ilkoski@hzinfra.hr
naš broj i znak: 1182/18, 1.3.1. GI
vaš broj i znak: KLASA: 350-02/17-01/1
URBROJ: 2170/08-03-19-199
datum: 19. veljače 2019.

REPUBLIKA HRVATSKA
PRIMORSKO-GORANSKA ŽUPANIJA
GRAD KRALJEVICA
Upravni odjel za održivi razvoj

Frankopanska 1A
51262 Kraljevica

**Predmet: Prijedlog IV. Izmjena i dopuna Prostornog plana Grada (PPUG) Kraljevice
– dostava očitovanja na Prijedlog PPUG**

Poštovani,

u sklopu III. Izmjena i dopuna PPUG Kraljevice valorizirani su zahtjevi vezani za trasu planirane željezničke pruge velike učinkovitosti te je ona ucrtana po prostornom planu višeg reda

Na osnovu dostavljenog Prijedloga IV. Izmjena i dopuna Prostornog plana Grada Kraljevice, izvještavamo Vas da nemamo primjedbi na isti.

S poštovanjem

DIREKTOR SEKTORA ZA RAZVOJ, PRIPREMU I
PROVEDBU INVESTICIJA I EU FONDOVA




Mirko Franović, dipl.ing.

HŽ Infrastruktura d.o.o. ZAGREB Mihanovičeva 12 TRGOVAČKI SUD U ZAGREBU, MBS: 060540481, OIB: 3960119496
Oznaka poslovanja: Infrastruktura Zagreb d.o.o. Zagreb, Radnička cesta 30, BREGI RAČUNAR HR142380059111025354
TEMELJNI KAPITAL: 224.000.000 kuna
PREDSEDNIK UPRAVE: Ivan Kosić, dipl. ing. grad.
ČLANOV UPRAVE: mr. Drago Bačić, dipl. ing., Mirko Ljubić, dipl. ing., Krunoslav Pavić, dipl. inž., Mirko Z. Žubero, dipl. ing.

REPUBLIKA HRVATSKA
PRIMORSKO – GORANSKA ŽUPANIJA
2170/08 – Grad Kraljevica

PRIMLJENO:	25.02.2019/	
Klasifikacijska oznaka:	Organizacijska jedinica:	
350-02/17-01/1	03	
Urudžbeni broj:	Prilozi:	Vrijednost:
2170/08-03-19225		



HRVATSKE VODE
VODNOGOSPODARSKI ODJEL
ZA SLIVOVE SJEVERNOG JADRANA
51000 Rijeka, Đure Šporera 3

17
REPUBLICA HRVATSKA
PRIMORSKO-GORANSKA ŽUPANIJA
Grad Kraljevica
Telefon: 051 336 947
2170/08-3-19250

KLASA: 350-02/19-01/0000067
URBROJ: 374-23-3-19-4
Datum: 28.02.2019.

PRIMLIENO:	06.03.2019/	
Klasifikacijska oznaka:	Organizacijska jedinica	
350-02/17-01/1	03	
Uredbeni broj:	Prilozi:	Vrijednost:
2170/08-03-19250		

Hrvatske vode, Vodnogospodarski odjel za slivove sjevernog Jadrana, u povodu zahtjeva Grada Kraljevice, Upravnog odjela za održivi razvoj, Klasa:350-02/17-01/1, Ur.broj: 2170/08-03-19-187 od 11.02.2019. za izdavanje podataka, planskih smjernica i propisanih dokumenata za izradu IV. Izmjene i dopune PPU Grada Kraljevice izdaju slijedeće mišljenje:

Prijedlog za javnu raspravu IV. izmjena i dopuna PPUG Kraljevice (veljača 2019.), u dijelu koji je dostavljen na mišljenje ovoj službi, nedostatan je u slijedećem:

I. **Obrazloženje**

Dijelovi 1. *Polazišta* i 2. *Ciljevi prostornog razvoja i uređenja*, nisu predviđeni za izmjene i dopune. Vodotoke i sustav uređenja vodotoka i voda potrebno je obraditi i u tim dijelovima.

U t. 3.2. *Organizacija prostora i osnovna namjena i korištenje prostora*, kod navođenja podjele osnovne namjene površina, nisu navedene i u točkama u nastavku obrađene vodne površine vodotoka.

U t. 3.4.1.1. *Područja posebnih ograničenja u korištenju, Vodotoci i poplavna područja*, navodi se da se mjere zaštite obzirom na mogući rizik od plavljenja utvrđuju sukladno posebnim uvjetima nadležnog tijela, a zapravo se trebaju utvrditi samim Planom u skladu s *Pravilnikom o mjerama zaštite od elementarnih nepogoda i ratnih opasnosti u prostornom planiranju i uređivanju prostora* (NN 29/83, 36/85, 42/86), dok su ograničenja korištenja prostora uz same vodotoke (koridor vodotoka) propisana čl. 126. *Zakona o vodama* (NN 153/09, 63/11, 130/11, 56/13, 14/14, 46/18). Kod navođenja podataka za poplave mora nedostaju i podaci o mjerodavnim visinama poplava mora na obalnom području velike, srednje i male vjerojatnosti.

U t. 3.5. *Razvoj infrastrukturnih sustava*, ne navodi se sustav uređenja vodotoka i voda.

Naziv t. 3.5.2. treba preimenovati u „Vodnogospodarski sustav“.



073049328



U t. 3.5.2.3. Uređenje vodotoka:

- st.(1) korigirati u skladu s čl. 106. st. (1) *Zakona o vodama (NN 153/09, 63/11, 130/11, 56/13, 14/14, 46/18)*
- u st. (2) kod navođenja podatka da Dragisina nije uređivana, pojasniti da se to odnosi na dio toka u obuhvatu Plana
- st. (3) uskladiti s čl. 107. *Zakona o vodama (NN 153/09, 63/11, 130/11, 56/13, 14/14, 46/18)*
- dopuniti poglavlje u skladu s podacima iz našeg mišljenja od 25. rujna 2017. (Klasa: 350-02/17-01/0000399, Ur. br.: 374-23-1-17-03), složenim za Odredbe za provođenje (utvrđivanje inundacijskog područja, koridor vodotoka...).

U t.3.7.3.2. Zaštita od štetnog djelovanja voda:

- u st. (1) ispraviti naziv kartografskog prikaza
- brisati st. (2) i (3)
- brisati zadnja 3 stavka koji nisu u skladu s ažuriranim podacima.
- napominjemo da oborinska odvodnja i poplave mora nisu predmet zaštite od štetnog djelovanja voda koja je definirana čl.105. - 123. *Zakona o vodama (NN 153/09, 63/11, 130/11, 56/13, 14/14, 46/18)*.

U t. 3.7. *Sprečavanje nepovoljna utjecaja na okoliš* ne obrađuju se zaštita tla od erozije i rizici od poplava mora.

II. Odredbe za provođenje

Navedene primjedbe za dio I. *Obrazloženje* odnose se i na odgovarajuće članke *Odredbi za provođenje*, uz slijedeće napomene:

- regulacijske i zaštitne vodne građevine na vodama 2. reda su građevine od važnosti za županiju
- kriteriji razgraničenja infrastrukturnih koridora za vodnogospodarski sustav, podsustav - vrsta: sustav uređenja vodotoka i voda su:

 podsustav – kategorija: vode 2. reda
 građevina – vrsta: regulacijske i zaštitne vodne građevine
 koridor građevine: korito vodotoka sa obostranim pojasom širine 10 m mjereno od gornjeg ruba korita, vanjske nožice nasipa ili vanjskog ruba građevine uređenja toka.



073349328

Grafički dio

Kod kartografskog prikaza vodotoka i orografskih slivova uočen je mali pomak u prikazu kojeg ne bi trebalo biti obzirom da su svi podaci za izradu Plana dostavljeni i digitalno u .shp i .dwg formatu, u HTRS 96 koordinatnom sustavu.

U legendi kartografskih prikaza 1a, 2, 3a1 ispraviti naziv vodotoka Bakarački rov.

Kod kartografskog prikaza vodnogospodarskog sustava nedostaje prikaz sustava uređenja vodotoka i voda.

U kartografskom prikazu 3a1:

- pojasniti da se radi o zajedničkom prikazu poplava uslijed nedovoljnog kapaciteta korita vodotoka i poplava mora po vjerojatnostima pojave te u legendi umjesto linijskog koristiti površinski simbol.
- Posebno izdvojiti i prikazati poplavno područje uslijed nedovoljnog kapaciteta korita vodotoka Bakarački rov srednje vjerojatnosti pojave.

Dokument pripremila:

Lidija Pajan, mag.geol.

Dostaviti:

1. Grada Kraljevica, Upravni odjel za održivi razvoj
2. Stručne službe, ovdje



Gordan Gašparović, dipl.ing.građ.



Sektor za razvoj i strateško planiranje
Odjel za razvoj i planiranje
Klasa: 350-02/17-01/390
Urbroj: 345-200-210/160-19/17
Zagreb, 25. 2. 2019.

**REPUBLIKA HRVATSKA
PRIMORSKO-GORANSKA ŽUPANIJA
GRAD KRALJEVICA
Ipravni odjel za održivi razvoj
Frankopanska 1a
51 262 KRALJEVICA**

**Predmet: Prijedlog četvrtih izmjena i dopuna Prostornog plana uređenja
Grada Kraljevice
-mišljenje, daje se**

Vašim dopisom, klasa: 350-02/17-01/1, urbroj: 2170/08-05:19-195 od 7. veljače 2019. god. uputili ste poziv za sudjelovanjem u javnoj raspravi o Prijedlogu četvrtih izmjena i dopuna Prostornog plana uređenja Grada Kraljevice.

Temeļjem članka 101. Zakona o prostornom uređenju („Narodne novine“ broj 153/13, 65/17 i 114/18) i članka 82. Zakona o cestama („Narodne novine“ broj 84/11, 22/13, 34/13, 148/13 i 92/14) Hrvatske ceste d.o.o. obvezne su izvršiti pregled izrađene prostorno-planske dokumentacije te dati očitovanje na predložena rješenja cestovne infrastrukture državnog značenja.

Nakon izvršenog pregleda Prijedloga četvrtih izmjena i dopuna Prostornog plana uređenja Grada Kraljevice (u daljnjem tekstu: Plan) iznosimo sljedeće mišljenje:

1. Postojeće ceste na području Grada Kraljevice nisu uređane u Prijedlog Plana u skladu sa zahtjevima Hrvatskih cesta d.o.o. danim u našem dopisu, klasa: 350-02/13-1/390, urbroj: 345-210-160-2017-12/DM od 5. 9. 2017. godine.

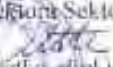
Preglednu kartu razvrstanih cesta dostavljamo Vam u prilogu ovog dopisa te je u skladu s dostavljenim potrebno izvršiti izmjene u čl. 100. Odrjedbi za provođanje plana te u grafičkom dijelu Plana.

2. U Odrjedbi za provođanje PPUG-a prema zahtjevu iz našeg dopisa navedenog pod točkom 1. potrebno je unijeti članak:
„Za planirane priključke na državne ceste ili rekonstrukciju postojećih potrebno je izraditi projektnu dokumentaciju u skladu s Pravilnikom o uvjetima za projektiranje i izgradnju priključaka i prilaza na javnu cestu („Narodne novine“ broj 95/14) te izhoditi suglasnost Hrvatskih cesta d.o.o. u skladu s člankom 51. Zakona o cestama („Narodne novine“ broj 84/11, 22/13, 34/13, 148/13 i 92/14).

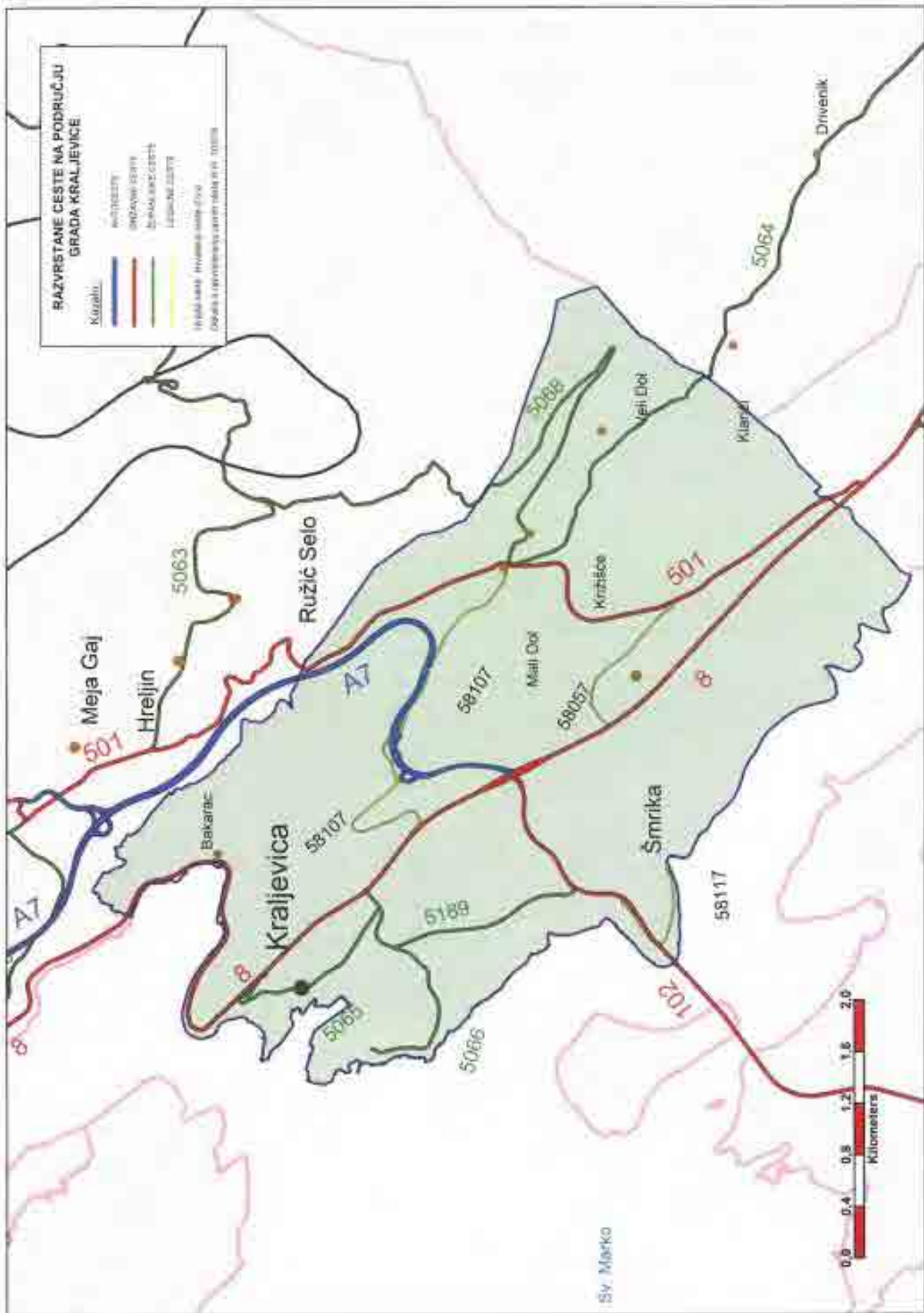
- 1) cilju zaštite državnih cesta potrebno je poštovati zaštitni pojas uz cestu u skladu s člankom 35. Zakona o cestama („Narodne novine“ broj 84/11, 22/13, 54/13, 148/13 i 92/14).“
3. U skladu sa zahtjevom iz našeg dopisa navedenog pod točkom 1. potrebno je osigurati koridor za novu cestovnu vezu s otokom Krkomi.
4. Dajemo informaciju da je u Planu nabave Hrvatskih cesta d.o.o. za 2019. godinu predviđena izrada svih vrsta idejnih i glavnih projekata, provedba geodetskih i geotehničkih istražnih radova, te ishođenje lokacijske dozvole i građevinske dozvole za rekonstrukciju državne ceste D8 i dogradnju čvora Štrika.

Za dodatna pojašnjenja stojimo na raspolaganju.

S poštovanjem

N. d. direktora Sektora:

Tomislav Čvečko, dipl. ing. građ.

U prilogu: kao u tekstu
Co: Pismohram



REPUBLIKA HRVATSKA
PRIMORSKO – GORANSKA ŽUPANIJA
2170/08 – Grad Kraljevica

PRIMLJENO:	28.02.2019/	
Klasifikacijska oznaka:	Organizacijska jedinica:	
350-02/17-01/1	03	
Uredžbeni broj:	Prilozi:	Vrijednost:
2170/08-03-19248		

ELEKTROPRIMORJE RIJEKA

PROJEKCIJA IZMJENA I DOPUNA

TELEFON : + 0500 - 350 413
TELEFAXS : + 051 - 204 204
POŠTA : info.dpr@hep.hr • SERVIS
IBAN : HR6294020061400273674

HRANJENJE IZDAVAJ: 401200103...../19-GO

PRILAGODBA: JV izmjena i dopuna PPUG Kraljevica,
javna rasprava

REPUBLIKA HRVATSKA
PRIMORSKI – GORANSKA ŽUPANIJA
ZGD/001 – Grad Kraljevica

PRIMLJENO:	25.07.2019.
PRILAGODBA ODREDBA:	ODRŽANJE IZMJENA
PROJEKCIJA IZMJENA I DOPUNA:	ZV
URADNO MJEŠTO:	KRALJ
GRAD KRALJEVICA	

GRAD KRALJEVICA
Upravni odjel za održivi razvoj
Frnkopenska 1a
51262 KRALJEVICA

HRANJENJE IZDAVAJ: Klasa: 350-02/17-01/1
Ur broj: 2176/08-03-19-118
od 7.2.2019.

LIŠTANJE: 20.2.2019.

Prema vašem pozivu na javnu raspravu, naš ur. broj 4667 od 11.2.2019. godine, i nakon uvida u dostavljeni prijedlog plana (IV izmjene i dopune prostornog plana Grada Kraljevice, očitujemo se sa sljedećim zahtjevima za dio koji se tiče elektroenergetske infrastrukture:

- u Odredbama za provođenje, članak 120., na kraju stavka 3. treba dodati sljedeći tekst:
„Iznimno, su moguće i manje udaljenosti prema lokalnim uvjetima oblikovanja primjerenog lokacijskim uvjetima. Za trafostanicu je potrebno osigurati direktni ili posredan pristup do javne površine.“
- u Odredbama za provođenje, članak 120., treba dodati sljedeći stavka:
„U grafičkom dijelu plana prikazane su samo načelne lokacije planiranih trafostanica 20/0,4 kV i trasa 20 kV vodova koje će se graditi na područjima danas neelektrificiranih naselja i neizgrađenih zona.“
- u tekstu plana, str. 77 treba brisati sljedeću rečenicu: „Trase 20 kV vodova i lokacije trafostanica 20/0,4 kV biti će osigurane kroz urbanističke, odnosno detaljne planove uređenja“, a umjesto nje dodati rečenicu iz točke 5 ovog dopisa.
- u Odredbama za provođenje, članak 120., na kraju stavka 2. treba dodati sljedeći tekst (podebljano je novi tekst, prekrizično treba brisati u odnosu na naš dopis):
„Nove trafostanice i **srednjenaponski vodovi** mogu se graditi neposrednom provedbom unutar cijelog područja ovog plana, a mogu biti samostojne građevine, ugrađene u građevini ili stupne. **Trafostanice i srednjenaponski podzemni vodovi mogu se graditi i u neizgrađenim dijelovima građevinskih područja za koje još nisu doneseni planovi nižeg reda i to prema uvjetima iz ovog plana, dok se vodovi u tom slučaju moraju voditi po javnim površinama.**“

OBRAZLOŽENJE: u prethodnim izmjenama i dopunama plana i u našem dopisu od 25.11.2016.g. obavijestili smo vas da postojeća prostorno planska dokumentacija ograničava razvoj elektroenergetske mreže (isto se naročito odnosi na izgradnju novih srednjenaponskih podzemnih vodova, točka 5). Kako gore navedene izmjene, koje se odnose na elektroenergetsku

ČLAN HEP GRUPE

• UPRAVA DRUŠTVA • DIREKTOR • NIKOLA ŠILENTIĆ •

• TRGOVAČKI SUD U ZAGREBU MIB 220414330 • MB 1843991 •
• OIB 4403080791 • UPLAĆEN TEMELJNI KAPITAL 699.638.000,00 HRK •
• www.hep.hr •

infrastrukturu, niste prihvatili u prethodnoj izmjeni plana, molimo da se iste uvaže u ovim izmjenama.

S poštovanjem!

Direktor ELEKTROPRIMORJA Rijeka

dr. sc. Vitomir Komen, dipl.ing.el.

Na znanje:
 Odjel za pristup mreži
 Odjel za pripremu investicijskih projekata

HEP - Općina električarskog sistema d.d. ZAGREB
 ELEKTROPRIMORJE
 ELEKTROPRIMORJE RIJEKA

ČLAN HEP GRUPE

UPRAVA DRUŠTVA • DIREKTOR • NIKOLA ŠULENTIĆ

• TRGOVAČKI SUD U ZAGREBU • MBS 080434230 • MB 9643891
 • OIB. 4830660751 • UPLAĆEN TEMELJNI KAPITAL 699.436.000,00 HRK
 • www.hep.hr •



REPUBLIKA HRVATSKA
PRIMORSKO - GORANSKA ŽUPANIJA
2170/08 - Grad Kraljevica

PRIMLJENO:	15.02.2019.	
Prisiljena oznaka:	Organizacijska jedinica:	
350-02/17-01/1	03	
Uvodbeni broj:	Prilozi:	Vrijednost:
2170/08-03-19-194		

KLASA: 350-05/17-01/253
URBROJ: 376-10-19-6
Zagreb, 11. veljače 2019.

Republika Hrvatska
Primorsko - goranska županija
Grad Kraljevica
Upravni odjel za održivi razvoj
p.p.31
51262 Kraljevica

Predmet: Grad Kraljevica
IV. IZMJENE I DOPUNE PPU GRADA KRALJEVICE
- mišljenje u tijeku javne rasprave

Veza: Vaš dopis KLASA: 350-02/17-01/1, URBROJ: 2170/08-03-19-194 od 7. veljače 2019.

Poštovani,

Hrvatska regulatorna agencija za mrežne djelatnosti (dalje: HAKOM) zaprimila je vaš dopis kojim tražite da na osnovu članka 101. Zakona u prostornom uređenju (NN br. 153/13) i članka 25. stavka 2. i 3. Zakona o elektroničkim komunikacijama (NN br. 73/08, 90/11, 133/12, 80/13, 71/14 i 72/17) izda mišljenje na prijedlog IV. IZMJENE I DOPUNE PPU GRADA KRALJEVICE za javnu raspravu.

Uvidom u dostavljeni prijedlog IV. IZMJENE I DOPUNE PPU GRADA KRALJEVICE za javnu raspravu **potvrđujemo** da na prijedlog nemamo primjedbi.

S poštovanjem.

KAVNATELJ

HRVATSKA REGULATORNA AGENCIJA
ZA MREŽNE DJELATNOSTI

Službeni predstavnik potpisuje: **miran.govin**
Z A G M E B

Dostavlja:
1. Nosiocu preporučeno

PRIMORSKO - GORANSKA ŽUPANIJA



IZVORNA IZDAVA

ŽAVOD ZA PROSTORNO UREĐENJE

Ulica Kraljeva Zvonca 2, 51000 Kraljevica
tel: +385 51 351 717 fax: +385 51 312 435
e-mail: zavod@zavod.hr internet: www.zavod.hr

KLASA: 350-02/19-10/3

UR. BROJ: 69-03/4-19-2

Rijeka, 22.02.2019. godine

REPUBLIKA HRVATSKA
PRIMORSKO - GORANSKA ŽUPANIJA
51700 - Grad Kraljevica

PRILJEPICI:	55.02.0000/
1. Izjava o javnoj raspravi	2. Dokumentacija za javnu raspravu
3. Izjava o javnoj raspravi	4. Izjava o javnoj raspravi
5. Izjava o javnoj raspravi	6. Izjava o javnoj raspravi
7. Izjava o javnoj raspravi	8. Izjava o javnoj raspravi



GRAD KRALJEVICA

Upravni odjel za održivi razvoj

Frankopanska 1a

51262 Kraljevica

PREDMET: Prijedlog IV. Izmjena i dopuna Prostornog plana uređenja Grada Kraljevice

- primjedbe i prijedlozi u toku javne rasprave, daju se

Dana 11. veljače 2019. godine zaprimili smo Vašu pisanu obavijest o javnoj raspravi o Prijedlogu IV. Izmjena i dopuna Prostornog plana uređenja Grada Kraljevice. Postupajući po obavijesti Naslova KLASA: 350-02/17-01/1 URBROJ: 2170/08-03-19-186 od 7. veljače 2019. godine pokrenut je postupak davanja primjedbi i prijedloga u toku javne rasprave na Prijedlog IV. Izmjena i dopuna PPUG Kraljevice od strane Zavoda u svojstvu tijela s posebnim ovlastima.

Razmatrajući odredbe za provođenje, tekstualni i grafički dio Prijedloga IV. Izmjena i dopuna PPUG Kraljevice (dalje u tekstu Izmjene i dopune Plana) u nastavku Vam dostavljamo primjedbe i prijedloge u toku javne rasprave.

NEUSKLADENOST S PP PGŽ:

Članak 15

Prijedlogom Plana u članku 15. usklađuje se vodnogospodarski sustav sa Planom višeg reda - PP PGŽ dok je isto izostalo i u grafičkom dijelu Plana. U Kartografskom prikazu 2a.1. Sustav vodoopskrbe nisu prikazani svi magistralni vodoopskrbni cjevovodi sukladno PP PGŽ, Kartografskom prikazu 2c.

Iz svega prije navedenog potrebno je vodnogospodarski sustav dopuniti i uskladiti sa Planom višeg reda.

U točki 9. istog članka nije navedena MRS Bobuši prema članku 20., PP PGŽ.



NEUSKLADENOST SA ZAKONOM:

Članak 16 (stavak 4)


Nije u skladu sa Zakonom o prostornom uređenju. Sukladno članku 79 ZOPU, do donošenja LIPU-a za neuređeni dio građevinskog područja ne može se izdati akt za građenje. Sukladno navedenom, ne može se utvrđivati građevna čestica na dijelu koji je ovim Planom određen kao neuređeni dio građevinskog područja.

NEUSKLADENOST S PPŽ ZONA UGOSTITELJSKO TURISTIČKE NAMJENE

Članak 70 (stavak 6)

Ovom izmjenom i dopunom Plana dozvoljava se rekonstrukcija zona T2i i T3i. Navedene zone temeljem članka 71 PP PGŽ postaju dijelovi naselja Bakarac. Sukladno navedenom, izmjenom uvjeta u navedenim zonama mora se preuzeti obaveza priključenja zona naselju Bakarac.

Nadalje, izmjenom navedenih uvjeta preuzima se obaveza usklađenja zona ugostiteljsko turističke namjene s PP PGŽ, odnosno, zbog navedene promjene u ovoj izmjeni Plana potrebno je uskladiti sve zone ugostiteljsko turističke namjene s uvjetima PP PGŽ.



Zavod za prostorno uređenje, 51000 Pula, Solinska 2, t.p. 283, 067 0644930466
tel: +385 51 351 772 fax: +385 51 212 436 e-mail: zavod@zpu.hr izmjene: www.zavod.pgu.hr

2

NEUSKLADENOST S PP PGŽ KOJA PROIZLAZI IZ OBAVEZE USKLADENJA S PP PGŽ

Članak 72

T23A – Uvala Scott, postojeće vikend naselje (Kraljevica), izgrađeno (P = 2 ha), potrebno je uskladiti s PP PGŽ. Naime, temeljem članka 72 PP PGŽ vikend naselje Uv. Scott postaje izdvojeni dio građevinskog područja naselja i ne može se dalje širiti.



NEUSKLADENOST SA ZAKONOM

Članak 70 i članak 74

Uskladiti s člankom 49 ZOPU u segmentu normiranja kampova u izdvojenim dijelovima građevinskog područja ugostiteljsko turističke namjene.

PRIMJEDBA I NEUSKLADENOST S PP PGŽ

Članak 81c stavak 10

Ova odredba nije nedvosmisleno jasna. Naime, ovim izmjenom i dopunom Plana određen je najveći dozvoljeni koeficijent izgrađenosti te iznosi $k_{lg}=0,05$, ali ne više od 200 m², a najveći dozvoljeni koeficijent iskoristivosti iznosi $k_{is}=0,1$, ali ne više od 400 m² za uređenu plažu. Nije jasno za na što se odnose k_{is} i k_{lg} . Ukoliko se oni odnose na sve građevine (na sve građevine podgradnje i nadgradnje) je možda poddimenzioniran, a ako se odnosi na zgrade, onda je neusklađen s PP PGŽ, naime; moramo naglasiti kako su pomoćne građevine plaže; osim ovim planom navedenih građevina također i ugostiteljsko turističke te trgovačke građevine, privezišta i sidrišta, te naprave u funkciji zabave te iste mogu iznositi max 100 m². Jasnije obrazložiti.

Privez se može planirati na čestici plaže, ali isti ne može iznositi više od 10% duljine plaže (uz ograničenje duljine plaže od 100 m privez može iznositi 10 m duljine obale).



www.zavod.hr



Javna ustanova ZAVOD ZA PROSTORNO UREĐENJE, 51000 Rijeka, Špiljska 2, t.p. 285, 0800403646
tel. ++385 51 351 772, fax. ++385 51 212 136, e-mail: zavod@zujz.hr, www.zavod.zujz.hr

3

PRIMJEDBA

Članak 61 stavak 8

Nisu definirani svi uvjeti gradnje prema članku 140. ZOPU za GI7.

NEUSKLADENOST S PPŽ:

Članak 124.

Prjedlogom Plana u člancima 124. te 98. djelomično se usklađuje plinski sustav sa PP PGŽ. Potrebno je Planom uskladiti cjelokupni plinski sustav prema planu višeg reda:

nedostaje MRS Bobuši, građevina od važnosti za Županiju

Potrebno je planirati MRS Bobuši kako bi se osigurala plinifikacija cjelovitog područja Županije. Nastavno na navedeno predviđa se razvoj regionalne plinske mreže na koju će se nastavno priključiti distribucijski sustavi plinovoda, konkretno je potrebno preko crkveničko-vrnedoškog područja proširiti plinsku mrežu prema Senju. Planirana BS Bobuši nema istu namjenu kao i istoimena MRS.

B. GRAFIČKI DIO

Kartografski prikaz 2: INFRASTRUKTURNI SUSTAVI I MREŽE: ENERGETSKI SUSTAV

Planirati MRS Bobuši prema planu višeg reda PPPGŽ, Kartografskom prikazu 2b: Cjevovodni transport, nafte i plina.

Kartografski prikaz 2a.1.: INFRASTRUKTURNI SUSTAVI I MREŽE: SUSTAV VODOGOSKRBE

Potrebno je uskladiti cjelokupni prikaz vodnogospodarskog sustava sa planom višeg reda.

NAPOMENA, NIJE PRIMJEDBA U JAVNOJ RASPRAVI:

Iako nije u našoj nadležnosti postupanja, upozoravamo Vas kako nije objavljeno Obrazloženje, kao sastavni dio Plana sukladno članku 54. Zakona o prostornom uređenju (dalje u tekstu ZOPU). Dodatno, nije objavljen Sažetak za javnost sukladno članku 95. ZOPU. Također, temeljem članka 98 ZOPU javna rasprava za izmjene i dopune Plana kojim se planira morsko područje treba trajati 30 dana.

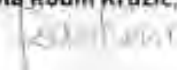


Javni zavod ZAVOD ZA PROSTORNI UREĐENJE | 10000 Rijeka, Brijunska 2, tel: 263 016 0644/030100
tel: +385 51 351 772 fax: +385 51 212 439 e-mail: zavod@izop.hr, info@www.zavod.pgz.hr

Također želimo se osvrnuti na činjenicu kako PPUG Kraljevica još nije usklađen s Prostornim planom Primorsko-goranske županije SN PGŽ 32/13, 07/17-Ispravak i 41/18 (dalje u tekstu PP PGŽ) u svim svojim dijelovima. Naime, struktura namjene površina nije usklađena s PP PGŽ; konkretnije, PP PGŽ ne prepoznaje građevinsko područje sportsko-rekreacijske namjene izuzev onog sportske namjene koji je nominiran županijskim planom, ostala namjena nije poznata u PP PGŽ, gradnja izvan građevinskog područja nije usklađena s PP PGŽ, zaštita prirodnih vrijednosti nije usklađena sa PP PGŽ. Međutim kako navedene teme nisu bile predmet ovih izmjena i dopuna na iste se nećemo referirati, te Vas ovim putem upućujemo na cjelokupno usklađenje s PP PGŽ prilikom sljedeće izmjene Plana.


Izradila:

Vana Rodin Kružić, dipl. ing. arh.



Pomoćnik Ravnatelja:

Duško Dobriča, dipl. ing. arh.



Dostaviti:

1. Naslovu
2. Služba za informacijski sustav i dokumentaciju
3. Služba za infrastrukturu
4. Pismohrana



Državni geodetski zavod Republike Hrvatske
Javna ustanova ZAVOD ZA PROSTORNO UREĐENJE, 51000 Rijeka, Spratna 2. i 3. ZB, GB 0644023166
tel: +385 51 351 772, fax: +385 51 212 436 e-mail: zavod@zgd.hr, info@zgd.hr www.zavod.gov.hr

5



REPUBLIKA HRVATSKA
MINISTARSTVO KULTURE

Uprava za zaštitu kulturne baštine
Konzervatorski odjel u Rijeci

Klasa: 612-06/17-10/0308
Ur.br: 532-04-02-11/16-19-6
Rijeka, 26. veljače 2019.

REPUBLIKA HRVATSKA
PRIMORSKO-GORANSKA ŽUPANIJA
217006 – Grad Kraljevica

PRIMLJENO:	07.03.2019.
Komisijna oznaka:	Općinska jedinica
350/02/17-01/1	0
Uvodnim brojem:	Prilog: Vrlovaži:
217006-05-02055	

GRAD KRALJEVICA
Upravni odjel za održivi razvoj
Frankopanska 1a
51 262 Kraljevica

Predmet: prijedlog četvrtih izmjena i dopuna Prostornog plana uređenja Grada Kraljevice – očitovanje, izdaje se.

Veza: Klasa: 350-02/17-01/1, ur.broj: 217006-03-19-177, od 7. veljače 2019.

Ministarstvo kulture, Uprava za zaštitu kulturne baštine, Konzervatorski odjel u Rijeci na temelju članka 56 i 57. Zakona o zaštiti i očuvanju kulturnih dobara (Narodne novine br. 59/99, 151/03, 157/03, 87/09, 88/10, 61/11, 25/12, 136/12, 157/13 i 152/14, 98/15, 44/17, 90/18) a povodom dostavljenog prijedlog četvrtih izmjena i dopuna Prostornog plana uređenja Grada Kraljevice od veljače 2019., izrađenog od tvrtke „Urbanistički studij Rijeka“ d.o.o., utvrđuje sljedeće:

- Članak 18., točka 6. potrebno je izmijeniti na način da se izostavi dio rečenice „() potrebno oblikovati po uzoru na vrijedne izvorne građevine ()“ i zamijeni rečenicom „potrebno oblikovati po uzoru na tradicionalno graditeljstvo“

Prostorni plan u tekstualnom dijelu i kartografskim prikazima ne navodi primjer „vrijedne izvorne građevine“. U njemu nisu sadržani kriteriji za određivanje navedene vrste građevine te ne postoji konzervatorska podloga u kojoj bi temeljem stručne valonzacije takvi primjeri bili definirani. Predlaže se ishodovanje mišljenja nadležnog Konzervatorskog odjela za graditeljske zahvale unutra zone NAT naselja Bakarac (kartografski prikaz 1). Nužna je izrada konzervatorske studije prilikom izrade detaljnije prostorno planske dokumentacije za naselje Bakarac.

- Članak 22., točka 3. potrebno je izmijeniti nagib krova iz 30° u 23° što je primjereno tipologiji gradnje u priobalju. Navedeno je potrebno izmijeniti u drugim člancima s istom odredbom.

Članak 26. predlaže se nadopuniti odredbom da prilikom uređenja okućnica i gradnje u čim većoj mjeri očuvaju suhozida prisutni na čestici ili obnove korištenjem tradicionalne tehnike formiranja kamenih suhozida bez konštenja veziva. Na taj se način nastoji očuvati umijeće suhozidne gradnje što je od studenog 2018. godine uvršteno na UNESCO-ov Reprerentativni popis nematerijalne baštine čovječanstva. Navedeno je potrebno izmijeniti u drugim člancima s istom odredbom.

Članak 132. točka 3. potrebno je izmijeniti naziv nadležnog državnog tijela iz „Konzervatorski ured u Rijeci“ u „Konzervatorski odjel u Rijeci“

- Članak 132.a, točka 1, treba korigirati na način da se navedu točni i jezično smisljeni nazivi kulturnih dobara kako slijedi:

a) postojeće: Kraljevica Stari grad Zrinskih s crkvom Sv. Nikole u Kraljevici; novo: Stari grad Zrinskih s crkvom sv. Nikole u Kraljevici

b) postojeće: Kraljevica Novi Grad; novo: Novi grad Zrinskih u Kraljevici

- Članak 135., točka 4, potrebno je točno navesti naziv kulturnog dobra obzirom da u Kraljevici ne postoji građevina ili registrirani spomenik pod nazivom dvorac „Frankopan“.

- kartografski prikaz s naznačenim registriranim i evidentiranim kulturnim dobrima treba nadopuniti i označiti hotelski kompleks Uvalu Scott arhitekta Igora Emilija.

- Ističe se potreba izrade konzervatorske podloge kojom bi se obuhvatila povijesna naselja i pojedini registrirani i evidentirani spomenici na području Grada Kraljevice u kojoj bi se temeljem valorizacije definirao sustav mjera zaštite.



Po ovlasti ministrice:

Pročelnica

dr. sc. Biserka Dumbović Bićušić, d.i.a.

Dostavlja se:

1. Naslov
2. PRIMORSKO-GORANSKA ŽUPANIJA, Upravni odjel za prostorno uređenje, graditeljstvo i zaštitu okoliša, Ispostava u Rijeci, Slogin kula 2, 51000 Rijeka
3. Pismohrana - ovdje

6.3. Popis i preslike primjedbi sudionika u javnoj raspravi čija su mišljenja, prijedlozi i primjedbe na prijedlog prostornog plana zaprimljeni

3.	Ines Brajac Nedjeljka Jadro Ada Paškvan Marija Purić	Klasa: 350-02/17-01/1, Ur. broj: 2170/08-03-19228 od 26.02.2019.
6.	Ida Čabrijan Vesna Modrčin Ivan Marohnić	Klasa: 350-02/17-01/1, Ur. broj: 2170/08-03-19227 od 26.02.2019.
17.	VENTUS d.o.o.	Klasa: 350-02/17-01/1, Ur. broj: 2170/08-03-19229 od 26.02.2019.
16.	Klara Vedriš Mladen Vedriš	Klasa: 350-02/17-01/1, Ur. broj: 2170/08-03-19230 od 26.02.2019.
5.	Ervin Crnković	Klasa: 350-02/17-01/1, Ur. broj: 2170/08-03-19231 od 26.02.2019.
4.	Zvonimir Burić	Klasa: 350-02/17-01/1, Ur. broj: 2170/08-03-19233 od 26.02.2019.
18.	Vesna Milošević	Klasa: 350-02/17-01/1, Ur. broj: 2170/08-03-19234 od 26.02.2019.
1.	Vladimir Marohnić	Klasa: 350-02/17-01/1 Ur. broj: 2170/08-03-19239 od 27.02.2019.
13.	Vazmoslav Bruketa	Klasa: 350-02/17-01/1, Ur. broj: 2170/08-03-19238 od 27.02.2019.

14.	PRAHA d.o.o.	Klasa: 350-02/17-01/1, Ur. broj: 2170/08-03-19219 od 19.02.2019.
12.	Mirjana Razum Vlasta Polić	Klasa: 350-02/17-01/1, Ur. broj: 2170/08-03-19218 od 18.02.2019.
11.	Marin Bočina	Klasa: 350-02/17-01/1, Ur. broj: 2170/08-03-19215 od 14.02.2019.
20.	Zoran Krulić	Klasa: 350-02/17-01/1, Ur. broj: 2170/08-03-19214 od 14.02.2019.
2.	Boris Valentić	Klasa: 350-02/17-01/1, Ur. broj: 2170/08-03-19213 od 13.02.2019.
19.	Vladimir Ljubisavljević	Klasa: 350-02/17-01/1, Ur. broj: 2170/08-03-19212 od 13.02.2019.
8.	Dario Zorić	Klasa: 350-02/17-01/1, Ur. broj: 2170/08-03-19211 od 13.02.2019.
23.	Ranko Blažina	Klasa: 350-02/17-01/1, Ur. broj: 2170/08-03-19242 od 28.02.2019.
24.	Ranko Blažina	Klasa: 350-02/17-01/1, Ur. broj: 2170/08-03-19243 od 28.02.2019.
25.	Ranko Blažina	Klasa: 350-02/17-01/1, Ur. broj: 2170/08-03-19244 od 28.02.2019.
26.	Ranko Blažina	Klasa: 350-02/17-01/1, Ur. broj: 2170/08-03-19245 od 28.02.2019.
27.	Ranko Blažina	Klasa: 350-02/17-01/1, Ur. broj: 2170/08-03-19246 od 28.02.2019.
28.	Ranko Blažina	Klasa: 350-02/17-01/1, Ur. broj: 2170/08-03-19247 od 28.02.2019.
22.	Ranko Blažina	Klasa: 350-02/17-01/1, Ur. broj: 2170/08-03-19241 od 28.02.2019.

7.	Daniel Vidas	Klasa: 350-02/17-01/1, Ur. broj: 2170/08-03-19236 od 26.02.2019.
9.	Gradski odbor HSU	Klasa: 350-02/17-01/1, Ur. broj: 2170/08-03-19237 od 26.02.2019.
10.	Ilija Bačić Goran Bačić Nenad Bačić	Klasa: 350-02/17-01/1, Ur. broj: 2170/08-03-19235 od 26.02.2019.
15.	Smiljka Ostović	Klasa: 350-02/17-01/1, Ur. broj: 2170/08-03-19-222 od 25.02.2019.
21.	Željko Turina	Klasa: 350-02/17-01/1, Ur. broj: 2170/08-03-19221 od 25.02.2019.
29.	Grad Kraljevica	Klasa: 350-02/17-01/1, Ur. broj: 2170/08-03-19252 od 25.02.2019.