



REPUBLIKA HRVATSKA
PRIMORSKO – GORANSKA ŽUPANIJA
GRAD RAB

Upravni odjel ureda Grada, investicija i razvoja

KLASA: 350-01/17-01/16

URBROJ: 2170-13-02/1-22-59

Rab, 20. siječnja 2022.

PREDMET: Izvješće o javnoj raspravi o Prijedlogu Urbanističkog plana uređenja 41 - sportsko-rekreacijski centar (motokros staza i streljana) u Barbatu (R61)

Nositelj Izrade:
Grad Rab
Upravni odjel ureda Grada,
investicija i razvoja

Službenik za privremeno obavljanje
poslova pročelnika
Zvonko Puljar-Matić, dipl. iur.

Puljar



Stručni izrađivač:
Planimetar d.o.o.

PLANIMETAR d.o.o.
Gornji Dragonožec

Voditelj izrade Plana:

Romana Di Giusto, dipl.ing.arh.

Romana Di Giusto



SADRŽAJ:

1. Podaci iz objave javne rasprave
2. Popis sudionika u javnoj raspravi koji su pozvani posebnom obavijesti o javnoj raspravi
3. Popis sudionika u javnoj raspravi čija su mišljenja, prijedlozi i primjedbe na Prijedlog Plana prihvaćeni ili su djelomično prihvaćeni
4. Popis sudionika u javnoj raspravi čija mišljenja, prijedlozi i primjedbe nisu razmatrani iz razloga propisanim Zakonom o prostornom uređenju
5. Prijedlozi, mišljenja i primjedbe svih sudionika u javnoj raspravi s obrazloženjem neprihvatanja / prihvaćanja
6. Obvezni akti i drugi dokazi iz članka 103. Zakona o prostornom uređenju (Narodne novine broj 153/13, 65/17, 114/18, 39/19 i 98/19)
 - 6.1 Zaključak gradonačelnika
 - 6.2. Objava javne rasprave
 - 6.3. Posebna obavijest o javnoj raspravi
 - 6.4. Zapisnik s javnog izlaganja
7. Prijedlozi i primjedbe ostalih sudionika u javnoj raspravi

1. Podaci iz objave javne rasprave

Odlukom o izradi Urbanističkog plana uređenja 41 - sportsko-rekreacijski centar (motokros staza i streljana) u Barbatu (R6₁), (u daljnjem tekstu: Plan) objavljenom u "Službenim novinama Primorsko - goranske županije" br. 35/17 pristupilo se izradi Plana.

Nositelj izrade i donošenja Urbanističkog plana uređenja 41 - sportsko-rekreacijski centar (motokros staza i streljana) u Barbatu (R6₁) je Upravni odjel za prostorno uređenje, gospodarstvo i turizam Grada Raba, a stručni izrađivač je tvrtka Planimetar d.o.o. iz Gornjeg Dragonošca (Zagreba).

Procedura izrade i donošenja Plana provodi se sukladno odredbama Zakona i navedenoj Odluci o izradi. Temeljem članka 96. Zakona i Zaključka gradonačelnika o utvrđivanju Prijedloga Urbanističkog plana uređenja 41 - sportsko-rekreacijski centar (motokros staza i streljana) u Barbatu (R6₁), (Klasa: 023-01/19-01/132, Urbroj:2169-04-01-19-4 od 5.11.2019. godine) (*Prilog 6.1*), Upravni odjel za prostorno uređenje, gospodarstvo i turizam Grada Raba kao Nositelj izrade i donošenja, objavio je javnu raspravu o Urbanističkom planu uređenja 41 - sportsko-rekreacijski centar (motokros staza i streljana) u Barbatu (R6₁).

Javna rasprava trajala je 30 dana, od 21.01.2020. do zaključno 19.02.2020. godine. Javni uvid je također trajao unutar navedenog roka te je Plan bio izložen u Velikoj vijećnici Grada Raba, Trg Municipium Arba 2. Za vrijeme trajanja javne rasprave, održano je javno izlaganje Plana za javnopravna tijela određena posebnim propisima koja su dala ili trebala dati očitovanja odnosno zahtjeve na Odluku o izradi, upravna tijela Primorsko - goranske županije i Grada Raba, mjesne odbore, pravne osobe s javnim ovlastima te za sve zainteresirane građane. Javno izlaganje je održano u prostoriji Velike vijećnice Grada Raba, dana 30.01.2020. g. s početkom u 12.30 sati. Izvješće o javnoj raspravi izrađeno je zaključno s 20.01.2022.godine.

Obavijest o javnoj raspravi objavljena je u dnevnim novinama „Novi list“ 17.11.2019. g., na web stranici Grada Raba 19.11.2019.g., na web stranici Ministarstva graditeljstva i prostornoga uređenja 19.11.2019.g. te na oglasnoj ploči Grada Raba 17.11.2019.g. (*Prilog 6.2.*).

Tijelima i osobama određenim posebnim propisima koja su dala svoje očitovanje odnosno zahtjeve na Odluku o izradi te tijelima jedinica lokalne i područne (regionalne) samouprave, na čiji djelokrug mogu utjecati predložena rješenja prostornog plana, dostavljene su, u skladu s člankom 97. Zakona o prostornom uređenju, posebne obavijesti o javnoj raspravi (*Prilog 6.3.*).

Primjedbe i prijedlozi na Prijedlog Urbanističkog plana uređenja 41 - sportsko-rekreacijski centar (motokros staza i streljana) u Barbatu (R6₁) mogli su se dostaviti pismeno nositelju izrade do zaključenja javne rasprave. Zapisnik o javnom izlaganju je sastavni dio ovog Izvješća o javnoj raspravi (*Prilog 6.4.*). Sva očitovanja, primjedbe i prijedlozi, koje su dali sudionici u javnoj raspravi u roku i na način određen Zakonom, obrađeni su i sastavni su dio ovog Izvješća. Ukupno je pristiglo šest podnesaka.

2. Popis sudionika u javnoj raspravi koji su pozvani posebnom obavijesti o javnoj raspravi

Dostaviti:

1. Ministarstvo gospodarstva, poduzetništva i obrta, Ulica grada Vukovara 78, 10000 Zagreb,
2. Ministarstvo unutarnjih poslova, Policijska uprava Primorsko-goranska, Policijska postaja Rab, Palit 144 a, 51280 Rab,
3. Ministarstvo kulture, Uprava za zaštitu kulturne baštine, Konzervatorski odjel u Rijeci, Užarska 26, 51000 Rijeka,
4. Ministarstvo zaštite okoliša i energetike, Uprava za zaštitu prirode, Radnička cesta 80, 10000 Zagreb,
5. Županijska uprava za ceste Primorsko-goranske županije, Nikole Tesle 9/X, 51000 Rijeka,
6. Hrvatska regulatorna agencija za mrežne djelatnosti, HAKOM, Ulica Roberta Frangeša Mihanovića 9, 10110 Zagreb,
7. HEP – ODS d.o.o., Elektroprimorje Rijeka, Ulica Viktora Cara Emina 2, 51000 Rijeka,
8. Hrvatske vode d.d., VGO Rijeka, Đure Šporera 3, 51000 Rijeka,
9. Hrvatske šume d.o.o., Uprava šuma Podružnica Senj, Nikole Suzana 27, 53270 Senj,
10. Vrelo d.o.o. za komunalne djelatnosti, Palit 68, 51280 Rab,
11. Državna uprava za zaštitu i spašavanje, Područni ured za zaštitu i spašavanje Rijeka, Riva 10, 51000 Rijeka,
12. Javna ustanova Zavod za prostorno uređenje PGŽ, Splitska 2, 51000 Rijeka,
13. PGŽ, Upravni odjel za prostorno uređenje, graditeljstvo i zaštitu okoliša, Ispostava u Rabu, Palit 71, 51280 Rab.
14. Mjesni odbor Barbat, n/p predsjednika Vijeća MO, Barbat 643, 51280 Rab
15. Arhiva, ovdje


3. Popis sudionika u javnoj raspravi čija su mišljenja, prijedlozi i primjedbe na Prijedlog Plana prihvaćeni

- **HAKOM**
Roberta Frangeša Mihanovića 9
10110 Zagreb
- **HEP, Elektroprimorje Rijeka**
Ulica V.C. Emina 2
51000 Rijeka
- **RH, Ministarstvo gospodarstva, poduzetništva i obrta**
Ulica grada Vukovara 78
10000 Zagreb
- **Tomulić Vladimir – primjedba se djelomično prihvaća**
- **Grad Rab**
Upravni odjel za prostorno uređenje, gospodarstvo i turizam
Trg Municipium Arba 2
51280 Rab
- **Hrvatske vode – primjedba se djelomično prihvaća**
Vodnogospodarski odjel za slivove Sjevernog Jadrana
Đure Šporera 3
51000 Rijeka

4. Popis sudionika u javnoj raspravi čija mišljenja, prijedlozi i primjedbe nisu razmatrani iz razloga propisanim Zakonom o prostornom uređenju
Nema.

5. Prijedlozi, mišljenja i primjedbe svih sudionika u javnoj raspravi s obrazloženjem neprihvatanja / prihvaćanja

Redni broj	Datum urudžbiranja zahtjeva	SUDIONIČ	PRIMJEDBA/ PRIJEDLOG/ OČITOVANJE	ODGOVOR/ OBRAZLOŽENJE
1.	29.1.2020.	HAKOM Roberta Frangeša Mihanovića 9 10110 Zagreb	Obavještavaju da nema primjedbi/zahitjeva na Prijedlog Plana.	PRIMJEDBA SE PRIHVAĆA Obzirom da nema primjedbi/zahitjeva, primjedba se u tom smislu smatra prihvaćenom.

2.	31.1.2020.	<p>HEP Elektroprimorje Rijeka Ulica V.C. Emina 2 51000 Rijeka</p>	<p>2.1. Za predmetni Plan je potrebno napraviti bilancu snage (kW);</p> <p>2.2. U Odredbama za provođenje članku 21., stavak 4., crtica 2, treba smanjiti najmanju udaljenost na 2m;</p> <p>2.3. U Odredbama za provođenje članku 21., stavak 4., crtica 3, treba smanjiti najmanju udaljenost na 1m;</p> <p>2.4. U Odredbama za provođenje članku 21., stavak 4., treba brisati crticu 4.</p>	<p>PRIMJEDBA SE PRIHVAĆA</p> <p>2.1. Primjedba se prihvaća.</p> <p>2.2. Primjedba se prihvaća.</p> <p>2.3. Primjedba se prihvaća.</p> <p>2.4. Primjedba se prihvaća.</p>
3.	3.2.2020.	<p>RH, Ministarstvo gospodarstva, poduzetništva i obrta Ulica grada Vukovara 78 10000 Zagreb</p>	<p>Obavještavaju da nema primjedbi/zahtjeva na Prijedlog Plana.</p>	<p>PRIMJEDBA SE PRIHVAĆA Obzirom da nema primjedbi/zahtjeva, primjedba se u tom smislu smatra prihvaćenom.</p>
4.	11.2.2020.	<p>Tomulić Vladimir</p> 	<p>S obzirom na vrlo opširan i detaljan zahtjev, u nastavku je zahtjev sužen na 4 ključna upita.</p> <p>4.1. Dalekometna disciplina streljaštva - Long range - samo 1 civilna streljana u Osijeku; nedostatak streljana do 300 m i preko 300 m te sve veća atraktivnost tih disciplina - predlaže se povećanje predložene dužine streljašta sa 100 na 300 metara linije gađanja za užljebljene cijevi kao i 300 m za leteće mete oružjem glatkih cijevi.</p> <p>4.2. Omogućiti smještaj što većeg broja disciplina streljaštva, uključujući sljedeće discipline: VK (veliki kalibar) puške (100 m), MK (mali kalibar) puške (50 m), leteće mete - glineni</p>	<p>PRIMJEDBA SE DJELOMIČNO PRIHVAĆA</p> <p>4.1. Primjedba se ne prihvaća Člankom 9., Odredbi za provođenje Plana navodi se sljedeće: "Tlocrtna površina otvorenih terena (polja) za streljaštvo i/ili streličarstvo se ne određuje." Planom nije propisana niti ograničena dužina streljašta. Međutim, na površini namijenjenoj za streljašte (R6₁₋₁₋₂) kako je određena Planom, nije moguće organizirati streljašte dužine 300 metara radi nedostatka prostora i konfiguracije terena.</p> <p>4.2. Primjedba se djelomično prihvaća. Planom će se navesti mogućnost realizacije navedenih disciplina (bez opisa discipline u metrima) i izvedba poligona za praktično</p>

			<p>golubovi (300 m), VK pištolj i revolver (25 m), MK pištolj (25, 50m), discipline praktičnog streljaštva - poligon cca 50x 50 minimum.</p> <p>U zahtjevu se spominju pojmovi streljana i streljiste. Discipline long range, leteće mete – glineni golubovi i poligon za praktično streljaštvo su dodatno pojašnjeni. Disciplina leteće mete – glineni golubovi treba barem 300 m terena u smjeru gađanja, dakle traži sličnu površinu kao i za discipline dalekometnog streljaštva, ali obzirom na važeće propise, streljiste se ne može preklapati jer ono za pušku traži betonske blende.</p> <p>4.3. U tijeku je izrada novog Pravilnika o civilnim streljštima koji će biti liberalniji u uvjetima te je potrebno pratiti njegove izmjene. U sklopu zahtjeva su priložena 3 priloga, odnosno 3 Pravilnika.</p> <p>4.4. Dio zahtjeva se odnosi na popis i brojnost natjecanja, popis streljana, brojnost korisnika, ciljane grupe korisnika, organiziranje natjecanja izvan turističke sezone itd.</p>	<p>streljaštvo. Također u Planu je dodana odredba koja glasi „<i>Ne isključuju se ostale srodne streljačke i streličarske discipline koje nisu izričito navedene ovim stavkom</i>“.</p> <p>Planom je planirano otvoreno streljiste, a ne zatvorena streljana zbog prostornih ograničenja.</p> <p>Radi nedostatka prostora i konfiguracije terena, nije moguće organizirati streljiste dužine 300 metara. Odnos otvorenih terena i njihov smještaj, odredit će se projektom streljista.</p> <p>4.3. Primjedba se prihvaća. Pravilnik o civilnim streljštima i drugim mjestima određenim za vježbe gađanja te prostorima za ispitivanje oružja i streljiva (NN 86/2021) je stupio na snagu u srpnju 2021. U Odredbama za provedbu, članku 9., koji propisuje uvjete gradnje za streljiste (R6₁₋₁₋₂), uz ostalu važeću zakonsku regulativu, odnosno posebne propise koji se moraju poštivati prilikom izrade projekta streljista (koji podrazumijevaju sve važeće pravilnike i sl.), naveden je i Pravilnik o civilnim streljštima i drugim mjestima određenim za vježbe gađanja te prostorima za ispitivanje oružja i streljiva (NN 86/2021).</p> <p>4.4. Primjedba se ne prihvaća. Primjedba nije predmet Plana.</p>
5.	18.2.2020.	<p>Grad Rab Upravni odjel za prostorno uređenje, gospodarstvo i turizam Trg Municipium</p>	<p>Provjeriti lokacijske i urbanističke uvjete u odnosu na važeće propise i Prostorni plan uređenja Grada Raba te korigirati ukoliko je potrebno kao i prekontrolirati</p>	<p>PRIMJEDBA SE PRIHVAĆA</p>

		Arba 2 51280 Rab	tekstualni i grafički dio Plana te ispraviti tehničke pogreške ukoliko ih ima.	
6.	18.2.2020.	Hrvatske vode Vodnogospodarski odjel za slivove Sjevernog Jadrana Đure Šporera 3 51 000 Rijeka	<p>6.1. Potrebno je nadopuniti kartografske priloge sukladno dostavljenom Prilogu po pitanju bujice Draga – Mag</p> <p>6.2. Sukladno članku 141. Zakona o vodama (NN 66/19) uz korito bujica treba ostaviti pojas od min. 10 m (mjereno od ruba korita) slobodan od svake gradnje (okna, serparatori, zdenci, stupovi javne rasvjete, hidranti i druge gradnje) i zapreka za nadzor, održavanje i intervencije na predmetnim bujicama. Temeljem članka 145. Zakona o vodama (NN 66/19) ovaj pojas služi ovlaštenicima Hrvatskih voda za potrebe održavanja korita bujice. Planirane javne površine (ulice, pješačke i parkirališne površine) sa svim pratećim sportsko - rekreacijskim sadržajima (tribina, sanitarni čvorovi, servisi radionice i sl.), za potrebe organiziranja i provođenja natjecanja, te objekti ugostiteljsko trgovačke namjene, planirana infrastruktura i infrastrukturni sadržaji nisu dozvoljeni u navedenom koridoru od 10 m od ruba korita bujica. Potrebno u skladu s ovime uskladiti Plan.</p>	<p>PRIMJEDBA SE DJELOMIČNO PRIHVAĆA</p> <p>6.1. Primjedba se prihvaća. Zapadni dio bujičnog vodotoka je sa zaštitnim koridorom ucrtan na kartografskom prikazu 1. „Korištenje i namjena površina“. Istočni dio bujičnog vodotoka je sa zaštitnim koridorom ucrtan u kartografski prikaz br. 3. „Uvjeti korištenja, uređenja i zaštite površina“ te je sustavno ugrađen u Odredbe za provedbu.</p> <p>6.2. Primjedba se djelomično prihvaća Utvrđena je širina koridora vodotoka s obostranim pojasom širine 3,0 m. Na namjeni vodotok koja je utvrđena kartografskim prikazom br. 1. „Korištenje i namjena površina“ nije dozvoljena gradnja javnih površina, infrastrukture i infrastrukturnih sadržaja, osim građevina koje su u funkciji održavanja bujičnog vodotoka. Na istočnom dijelu bujičnog vodotoka, koji je određen kartografskim prikazom br. 3. „Uvjeti uređenja, korištenja i zaštite površina“, dopušta se instaliranje rampi, mostova i sl. u svrhu organiziranja staze za motokros, ali samo kao građevina koje služe za prijelaz preko vodotoka širine minimalno 6 m (mogu biti i privremenog tipa).</p>

6. Obvezni akti i drugi dokazi iz članka 103. Zakona o prostornom uređenju (Narodne novine br. 153/13, 65/17, 114/18, 39/19 i 98/19)

6.1 Zaključak gradonačelnika

Na temelju članka 48. Zakona o lokalnoj i područnoj (regionalnoj) samoupravi („Narodne novine“ br. 33/01, 60/01, 129/05, 109/07, 125/08, 36/09, 150/11, 144/12 i 19/13 –pročišćeni tekst, 137/15-ispisak i 123/17) i članka 34. Statuta Grada Raba („Službene novine PGŽ“ br. 27/09, 13/13, 31/13-pročišćeni tekst, 19/15, 4/18 i 40/18), gradonačelnik Grada Raba dana 5. studenog 2019. godine, donosi

Z a k l j u č a k

1. Prihvaća se izrađeni elaborat, nacrt prijedloga Urbanističkog plana uređenja 41 – sportsko-rekreacijski centar (motokros staza i streljana) u Barbatu (R6₁), stručnog izrađivača Planimetar d.o.o., Gornji Dragonožec (Zagreb).
2. Utvrđuje se prijedlog Urbanističkog plana uređenja 41 – sportsko-rekreacijski centar (motokros staza i streljana) u Barbatu (R6₁) za javnu raspravu, stručnog izrađivača Planimetar d.o.o., Gornji Dragonožec (Zagreb), studeni 2019.
3. Prijedlog Urbanističkog plana uređenja 41 – sportsko-rekreacijski centar (motokros staza i streljana) u Barbatu (R6₁) upućuje se na javnu raspravu.
4. Javna rasprava o prijedlogu Urbanističkog plana uređenja 41 – sportsko-rekreacijski centar (motokros staza i streljana) u Barbatu (R6₁) započet će dana 21. siječnja 2020. godine, a završit će dana 19. veljače 2020. godine.
5. Javna rasprava o prijedlogu Urbanističkog plana uređenja 41 – sportsko-rekreacijski centar (motokros staza i streljana) u Barbatu (R6₁) objavit će se u dnevnom tisku („Novi list“) te na mrežnim stranicama Ministarstva graditeljstva i prostornoga uređenja i Grada Raba.
6. Zaključak se dostavlja Upravnom odjelu za prostorno uređenje, gospodarstvo i turizam na provedbu.

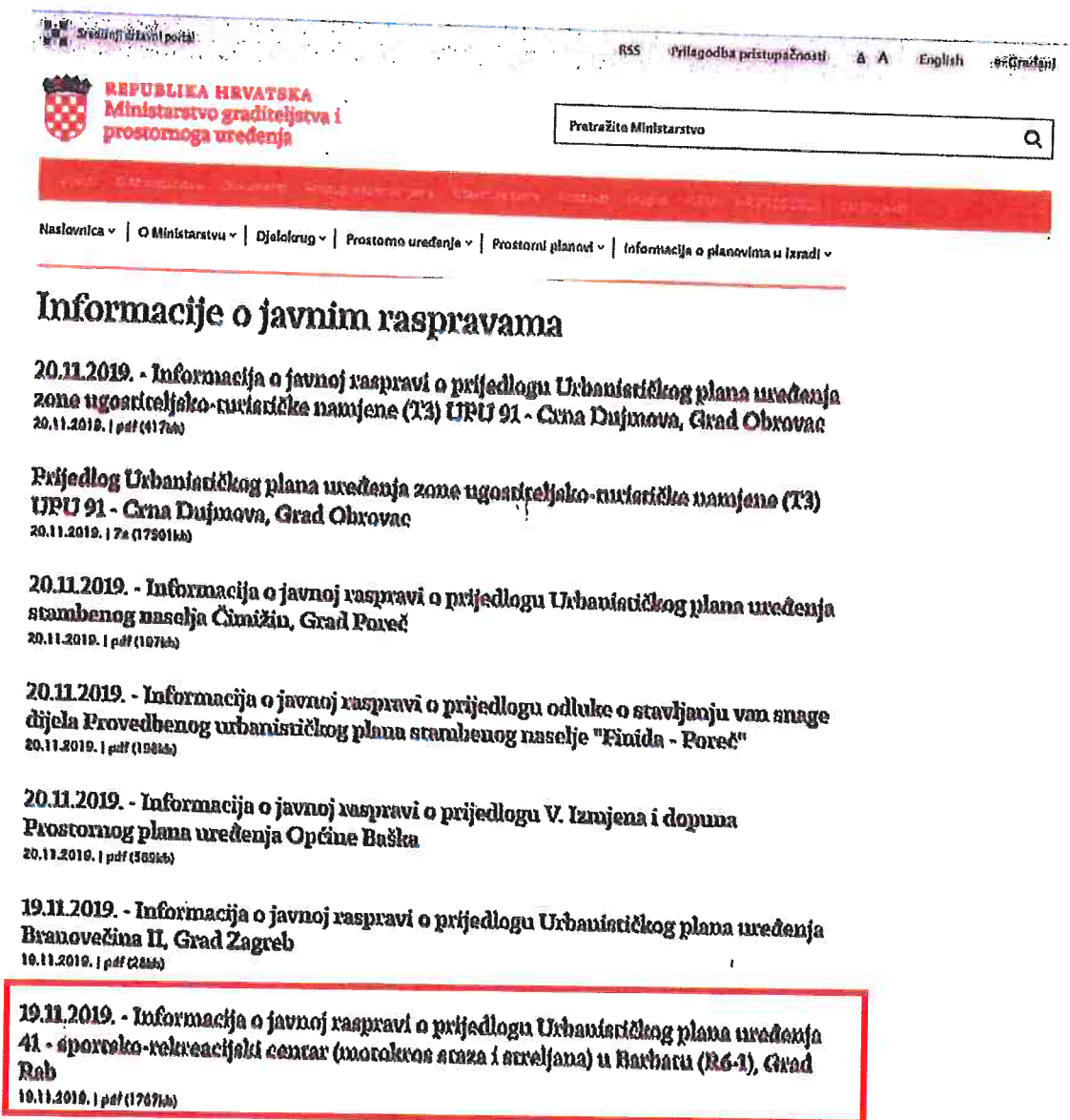


Gradonačelnik
Nikola Grgurić, dipl. oec.

**KLASA: 023-01/19-01/132.
URBROJ: 2169-01-01-19-4.
Rab, 5. studenog 2019.**

6.2 Objava javne rasprave

Web stranica Ministarstva graditeljstva i prostornoga uređenja - obavijest o javnoj raspravi



Pretražite Ministarstvo

Naslovnica | O Ministarstvu | Djelatnost | Prostorno uređenje | Prostorni planovi | Informacija o planovima u izradi

Informacije o javnim raspravama

- 20.11.2019. - Informacija o javnoj raspravi o prijedlogu Urbanističkog plana uređenja zone ugošćiteljsko-turističke namjene (T3) UPU 91 - Crna Dujmova, Grad Obrovac
20.11.2019. | pdf (417kb)
- Prijedlog Urbanističkog plana uređenja zone ugošćiteljsko-turističke namjene (T3) UPU 91 - Crna Dujmova, Grad Obrovac
20.11.2019. | 7a (17501kb)
- 20.11.2019. - Informacija o javnoj raspravi o prijedlogu Urbanističkog plana uređenja stambenog naselja Čimižin, Grad Poreč
20.11.2019. | pdf (107kb)
- 20.11.2019. - Informacija o javnoj raspravi o prijedlogu odluke o stavljanju van snage dijela Provedbenog urbanističkog plana stambenog naselje "Fruška - Poreč"
20.11.2019. | pdf (106kb)
- 20.11.2019. - Informacija o javnoj raspravi o prijedlogu V. Izmjena i dopuna Prostornog plana uređenja Općine Baška
20.11.2019. | pdf (309kb)
- 19.11.2019. - Informacija o javnoj raspravi o prijedlogu Urbanističkog plana uređenja Branovečina II, Grad Zagreb
19.11.2019. | pdf (286kb)
- 19.11.2019. - Informacija o javnoj raspravi o prijedlogu Urbanističkog plana uređenja 41 - sportsko-rekreacijski centar (motokros staza i streljana) u Barbatu (R6-1), Grad Rab
19.11.2019. | pdf (1767kb)

Web stranica Grada Raba - obavijest o javnoj raspravi

Grad Rab Službena stranica Grada Raba

Grad Rab Naslovnica Grad Rab Trgovalska društva Ustanove Za građane

Javna rasprava o prijedlogu UPU 41 - sportsko-rekreacijski centar u Barbatu (R6-1)

Javna rasprava o prijedlogu UPU 41 - sportsko-rekreacijski centar u Barbatu (R6-1)

REPUBLIKA HRVATSKA
PRIMORSKO-GORANSKA ŽUPANIJA
GRAD RAB
Upravni odjel za prostorno uređenje,
gospodarstvo i turizam

KLASA: 350-01/17-01/16
URBROJ: 2169-01-05/01-19-30
Rab, 08. studenoga 2019.

Na temelje članka 62. stavka 1. Zakona o prostornom uređenju („Narodne novine“, broj 39/19.), članka 96. stavka 3. Zakona o prostornom uređenju („Narodne novine“, broj 153/13., 65/17. i 114/18.) i Zaključka gradonačelnika Grada Raba, KLASA: 023-01/19-01/132. URBROJ: 2169-01-01-19-4 od 5. studenoga 2019. godine, nositelj izrade Upravni odjel za prostorno uređenje, gospodarstvo i turizam Grada Raba objavljuje

JAVNU RASPRAVU
o prijedlogu
Urbanističkog plana uređenja 41 - sportsko-rekreacijski centar
(motokros staza i streljana) u Barbatu (R6₁)

- Objavljuje se javna rasprava o prijedlogu Urbanističkog plana uređenja 41 – sportsko-rekreacijski centar (motokros staza i streljana) u Barbatu (R6₁) (u daljnjem tekstu: Prijedlog Plana).
- Za vrijeme trajanja javne rasprave, za sve zainteresirane osobe, osiguran je javni uvid u trajanju od 30 (trideset) dana, u razdoblju od 21. siječnja 2020. godine do 19. veljače 2020. godine.
- Za vrijeme trajanja javnog uvida Prijedlog Plana bit će izložen u Velikoj vijećnici Grada Raba, Trg Municipium Arba 2, radnim danom od 12.00 do 14.00 sati, te na mrežnim stranicama Grada Raba – www.rab.hr.
- Javno izlaganje radi obrazloženja rješenja iz Prijedloga Plana održat će se za sve zainteresirane osobe u četvrtak, 30. siječnja 2020. godine s početkom u 12.30 sati u prostoriji Velike vijećnice Grada Raba.
- Mišljenja, primjedbe i prijedlozi na Prijedlog Plana mogu se za vrijeme trajanja javne rasprave dati u zapisnik za vrijeme javnog izlaganja ili u pisanom obliku dostaviti nositelju izrade na adresu: Grad Rab, Upravni odjel za prostorno uređenje, gospodarstvo i turizam, Trg Municipium Arba 2, 51280 Rab, zaključno do 19. veljače 2020. godine.
- Pisana mišljenja, primjedbe i prijedlozi koji nisu dostavljena u roku ili nisu čitljivo napisani, neće se uzeti u obzir u pripremi izvješća o javnoj raspravi.

Priloga
Ivan Prčić, ing. arh. aedif.

UPU 41 / Plan u izradi

Naslovnica - Grad Rab	
Lokalni izbori 2017	12
Lokalni izbori 2015	10
Kalendar	4
Vijesti	
Obavijesti	
Novine	
Razno	
O Gradu Raba	5
Služba Grada Raba	3
Ali i zakoni	2
Za građane	7
Gradonačelnik	14
Gradska vijećnica	7
Gradska uprava	7
Mjesni odbor	1
FROSTORNI PLANOV	28
Napječaj	6
Napječaj	6
Postupci jednostavne nabave	20
Radna zena "Mšnjač"	2
Konkursi i konkursi	4
Rab zdravi grad	1
Proračun	75
REGISTAR UGOVORA	1
Programi i planovi	1
Kalendar događanja	6
Projekti	3

Web stranica Grada Raba - informacija o javnoj raspravi

Javna rasprava o prijedlogu UPU 41 - sportsko-rekreacijski centar u Barbatu (R6-1)

19.11.2019. - 19:43 Grad Rab - Obavijest | Objavio: Admin | pregledano 11 puta



REPUBLIKA HRVATSKA
PRIMORSKO-GORANSKA ŽUPANIJA
GRAD RAB

Upravni odjel za prostorno uređenje,
gospodarstvo i turizam


KLASA: 350-01/17-01/16
URBROJ: 2169-01-05/01-19-30
Rab, 08. studenoga 2019.

Na temelju članka 62. stavka 1. Zakona o prostornom uređenju („Narodne novine“, broj 39/19.), članka 96. stavka 3. Zakona o prostornom uređenju („Narodne novine“, broj 153/13., 65/17. i 114/18.) i Zaključka gradonačelnika Grada Raba, KLASA: 023-01/19-01/132, URBROJ: 2169-01-01-19-4 od 5. studenoga 2019. godine, nositelj izrade Upravni odjel za prostorno uređenje, gospodarstvo i turizam Grada Raba objavljuje

JAVNU RASPRAVU o prijedlogu

Urbanističkog plana uređenja 41 - sportsko-rekreacijski centar
(motokros staza i streljana) u Barbatu (R6₁)

1. Objavljuje se javna rasprava o prijedlogu Urbanističkog plana uređenja 41 – sportsko-rekreacijski centar (motokros staza i streljana) u Barbatu (R6₁) (u daljnjem tekstu: Prijedlog Plana).
2. Za vrijeme trajanja javne rasprave, za sve zainteresirane osobe, osiguran je javni uvid u trajanju od 30 (trideset) dana, u razdoblju od 21. siječnja 2020. godine do 19. veljače 2020. godine.
3. Za vrijeme trajanja javnog uvida Prijedlog Plana bit će izložen u Velikoj vijećnici Grada Raba, Trg Municipium Arba 2, radnim danom od 12.00 do 14.00 sat, te na mrežnim stranicama Grada Raba - www.rab.hr.
4. Javno izlaganje radi obrazloženja rješenja iz Prijedloga Plana održat će se za sve zainteresirane osobe u četvrtak, 30. siječnja 2020. godine s početkom u 12.30 sati u prostoriji Velike vijećnice Grada Raba.
5. Mišljenja, primjedbe i prijedlozi na Prijedlog Plana mogu se za vrijeme trajanja javne rasprave dati u zapisnik za vrijeme javnog izlaganja ili u pisanom obliku dostaviti nositelju izrade na adresu: Grad Rab, Upravni odjel za prostorno uređenje, gospodarstvo i turizam, Trg Municipium Arba 2, 51280 Rab, zaključno do 19. veljače 2020. godine.
6. Pisana mišljenja, primjedbe i prijedlozi koji nisu dostavljeni u roku ili nisu čitljivo napisani, neće se uzeti u obzir u pripremi izvješća o javnoj raspravi.



Dnevne novine "Novi list"

Nedjelja, 17. studenoga 2019. **NOVI LIST 11**



REPUBLIKA HRVATSKA
PRIMORSKO-GORANSKA ŽUPANIJA
GRAD RAB

Upravni odjel za prostorno uređenje,
gospodarstvo i turizam

KLASA: 350-01/17-01/16
URBROJ: 2169-01-05/01-19-30
Rab, 08. studenoga 2019.

Na temelju članka 62. stavka 1. Zakona o prostornom uređenju („Narodne novine“, broj 39/19.), članka 96. stavka 3. Zakona o prostornom uređenju („Narodne novine“, broj 153/13., 65/17. i 114/18.) i Zaključka gradonačelnika Grada Raba, KLASA: 023-01/19-01/132, URBROJ: 2169-01-01-19-4 od 5. studenoga 2019. godine, nositelj izrade Upravni odjel za prostorno uređenje, gospodarstvo i turizam Grada Raba objavljuje

JAVNU RASPRAVU

o prijedlogu Urbanističkog plana uređenja 41 - sportsko-rekreacijski centar (motokros staza i streljana) u Barbatu (R61)

1. Objavljuje se javna rasprava o prijedlogu Urbanističkog plana uređenja 41 – sportsko rekreacijski centar (motokros staza i streljana) u Barbatu (R61) (u daljnjem tekstu: Prijedlog Plana).
2. Za vrijeme trajanja javne rasprave, za sve zainteresirane osobe, osiguran je javni uvid u trajanju od 30 (trideset) dana, u razdoblju od 21. siječnja 2020. godine do 19. veljače 2020. godine.
3. Za vrijeme trajanja javnog uvida Prijedlog Plana bit će izložen u Velikoj vijećnici Grada Raba, Trg Municipium Arba 2, radnim danom od 12,00 do 14,00 sati, te na mrežnim stranicama Grada Raba – www.rab.hr.
4. Javno izlaganje radi obrazloženja rješenja iz Prijedloga Plana održat će se za sve zainteresirane osobe u četvrtak, 30. siječnja 2020. godine s početkom u 12,30 sati u prostoriji Velike vijećnice Grada Raba.
5. Mišljenja, primjedbe i prijedlozi na Prijedlog Plana mogu se za vrijeme trajanja javne rasprave dati u zapisnik za vrijeme javnog izlaganja ili u pisanom obliku dostaviti nositelju izrade na adresu: Grad Rab, Upravni odjel za prostorno uređenje, gospodarstvo i turizam, Trg Municipium Arba 2, 51280 Rab, zaključno do 19. veljače 2020. godine.
6. Pisana mišljenja, primjedbe i prijedlozi koji nisu dostavljeni u roku ili nisu čitljivo napisani, neće se uzeti u obzir u pripremi izvješća o javnoj raspravi.

Pročelnica
Ines Pulić, mag. ing. aedif.

6.3. Posebna obavijest o javnoj raspravi



REPUBLIKA HRVATSKA
PRIMORSKO-GORANSKA ŽUPANIJA
GRAD RAB

Upravni odjel za prostorno uređenje,
gospodarstvo i turizam

KLASA: 350-01/17-01/16
URBROJ: 2169-01-05/01-20-31
Rab, 07. siječnja 2020.

Predmet: Prijedlog Urbanističkog plana uređenja 41 – sportsko-rekreacijski centar (motokros staza i streljana) u Barbatu (R61)

- obavijest o javnoj raspravi, dostavlja se

Poštovani,

na temelju članka 97. Zakona o prostornom uređenju (NN broj 153/13, 65/17, 114/18, 39/19, 98/19) dostavljamo posebnu pisanu obavijest o provođenju javne rasprave o Prijedlogu Urbanističkog plana uređenja 41 – sportsko-rekreacijski centar (motokros staza i streljana) u Barbatu (R61).

Obuhvat Plana određen je Prostornim planom uređenja Grada Raba (SN PGŽ broj 15/04, 40/05 – ispravak, 18/07, 47/11 i 19/16) i obuhvaća površinu građevinskog područja izvan naselja za izdvojene namjene – sportsko-rekreacijski centar (R61) u zaleđu uvale Mag i površinu prirodne morske plaže (R313) u dijelu uvale Mag.

Planom će se odrediti namjena prostora, uvjeti provedbe zahvata u prostoru i na taj način stvoriti planske pretpostavke za uređenje prostora unutar obuhvata Plana. Predvidjeti će se i potrebna infrastruktura za planirane sadržaje te će se sagledati korištenje i zaštita prostora u odnosu na okolni planirani sadržaj na području Mišnjaka.

Javna rasprava o Prijedlogu Urbanističkog plana uređenja 41 – sportsko-rekreacijski centar (motokros staza i streljana) u Barbatu (R61) održat će se u trajanju od 30 (trideset) dana, u razdoblju od 21. siječnja 2020. godine do 19. veljače 2020. godine.

Javni uvid u Prijedlog Urbanističkog plana uređenja 41 – sportsko-rekreacijski centar (motokros staza i streljana) u Barbatu (R61) može se izvršiti u Velikoj vijećnici Grada Raba, Trg Municipium Arba 2, svakog radnog dana od 12,00 do 14,00 sati te na službenoj web stranici Grada Raba www.rab.hr.

Javno izlaganje radi obrazloženja rješenja iz Prijedloga Urbanističkog plana uređenja 41 – sportsko-rekreacijski centar (motokros staza i streljana) u Barbatu (R61) održat će se za sve zainteresirane osobe u četvrtak, 30. siječnja 2020. godine s početkom u 12,30 sati u prostoriji Velike vijećnice Grada Raba.

Mišljenja, primjedbe i prijedlozi na Prijedlog Urbanističkog plana uređenja 41 – sportsko-rekreacijski centar (motokros staza i streljana) u Barbatu (R61) mogu se za vrijeme trajanja javne rasprave dati u zapisnik za vrijeme javnog izlaganja ili u pisanom obliku dostaviti nositelju izrade na adresu: Grad Rab, Upravni odjel za prostorno uređenje, gospodarstvo i turizam, Trg Municipium Arba 2, 51280 Rab, zaključno do 19. veljače 2020. godine.

Pisana mišljenja, primjedbe i prijedlozi koji nisu dostavljeni u roku ili nisu čitljivo napisani, ne moraju se uzeti u obzir u pripremi izvješća o javnoj raspravi.

S poštovanjem,



početnica:
mag. Ing. aedif.

Prilog: Prijedlog UPU 41 – sportsko-rekreacijski centar (motokros staza i streljana) u Barbatu (R61), za javnu raspravu na CD-R mediju.

Dostaviti:

1. Ministarstvo gospodarstva, poduzetništva i obrta, Ulica grada Vukovara 78, 10000 Zagreb,
2. Ministarstvo unutarnjih poslova, Policijska uprava Primorsko-goranska, Policijska postaja Rab, Palit 144 a, 51280 Rab.
3. Ministarstvo kulture, Uprava za zaštitu kulturne baštine, Konzervatorski odjel u Rijeci, Užarska 26, 51000 Rijeka,
4. Ministarstvo zaštite okoliša i energetike, Uprava za zaštitu prirode, Radnička cesta 80, 10000 Zagreb,
5. Županijska uprava za ceste Primorsko-goranske županije, Nikole Tesle 9/X, 51000 Rijeka,
6. Hrvatska regulatorna agencija za mrežne djelatnosti, HAKOM, Ulica Roberta Frangeša Mihanovića 9, 10110 Zagreb,
7. HEP – QDS d.o.o., Elektroprimorje Rijeka, Ulica Viktora Cara Emina 2, 51000 Rijeka,
8. Hrvatske vode d.d., VGO Rijeka, Đure Šporera 3, 51000 Rijeka,
9. Hrvatske šume d.o.o., Uprava šuma Podružnica Senj, Nikole Suzana 27, 53270 Senj,
10. Vrelo d.o.o. za komunalne djelatnosti, Palit 68, 51280 Rab,
11. Državna uprava za zaštitu i spašavanje, Područni ured za zaštitu i spašavanje Rijeka, Riva 10, 51000 Rijeka,
12. Javna ustanova Zavod za prostorno uređenje PGŽ, Splitska 2, 51000 Rijeka,
13. PGŽ, Upravni odjel za prostorno uređenje, graditeljstvo i zaštitu okoliša, Ispostava u Rabu, Palit 71, 51280 Rab.
14. Mjesni odbor Barbat, n/p predsjednika Vijeća MO, Barbat 643, 51280 Rab
15. Arhiva, ovdje

6.4. Zapisnik s javnog izlaganja



REPUBLIKA HRVATSKA
PRIMORSKO-GORANSKA ŽUPANIJA
GRAD RAB

Upravni odjel za prostorno uređenje,
gospodarstvo i turizam

KLASA: 350-01/17-01/16
URBROJ: 2169-01-05/02-20-35
Rab, 04. veljače 2020.

Z A P I S N I K **s javnog izlaganja** **o Prijedlogu Urbanističkog plana uređenja 41 – sportsko-rekreacijski centar** **(motokros staza i streljana) u Barbatu (R6₁)**

Javno izlaganje o Prijedlogu Urbanističkog plana uređenja 41 – sportsko-rekreacijski centar (motokros staza i streljana) u Barbatu (R6₁) održano je u četvrtak, 30. siječnja 2020. godine, s početkom u 12,30 sati u Velikoj vijećnici Grada Raba, Trg Municipium Arba 2.

Popis osoba nazočnih na javnom izlaganju nalazi se u prilogu zapisnika i čini njegov sastavni dio.

Izrađivač UPU-a 41 je tvrtka Planimetar d.o.o. U ime izrađivača, Romana Di Giusto predstavila se je kao planera, Sandru Smiljanić kao voditelja izrade plana i Mladena Karduma zaduženog za pitanja infrastrukture.

Prezentaciju prijedloga plana započela je Sandra Smiljanić: „Odlukom o izradi UPU 41 u Barbatu započela je izrada plana koja je objavljena u Službenim novinama PGŽ broj 35/17. Obuhvat plana određen je PPUG Raba i obuhvaća površinu građevinskog područja izvan naselja za izdvojene namjene, znači sportsko-rekreacijski centar R6₁ u zaleđu uvale Mag i površinu prirodne morske plaže R3₁₃ u dijelu uvale Mag. Obuhvat plana iznosi 32 ha.“

U nastavku je navela razloge i polazišta za izradu plana.

Razlozi su slijedeći:

- predlaganje uvjeta provedbe zahvata u prostoru i stvaranje planskih pretpostavki,
- utvrđivanje opterećenja prostora i
- sagledavanje korištenja i zaštite prostora.

Polazišta za izradu plana su omogućiti izvedbu:

- motokros staze,
- streljane otvorenog tipa,
- parkirališta i

- definirati uvjete korištenja prirodne morske plaže.

Osnovne namjene prikazane su na kartografskom prikazu broj 1 – Korištenje i namjena površina u mjerilu 1:5000. Detaljnije su te površine prikazane na kartografskom prikazu broj 4, na slijedeće prostorne cjeline:

- motokros,
- strelište,
- sportsko rekreacijski tereni,
- sportsko-rekreacijska površina plaže.

Voditeljica plana svaku pojedinu površinu detaljno je obrazložila.

Infrastrukturne sustave obrazložio je Mladen Kardum i to za prezentiranu vrstu namjene koje je potrebno opremiti sa prometnom i komunalnom infrastrukturom. Uz kartografske prikaze detaljno pojašnjenje dao je za prometni sustav, elektroopskrbu i vodnogospodarski sustav.

Nakon izlaganja Vladimir Tomulić postavio je pitanje vezano uz streljane, konkretno o dimenziji streljane. Iskazao je interes s obzirom da ima natjecateljskog iskustva te je dao sugestije po pitanju veličine, orijentacije, izgleda, a zbog trendova streljaštva smatra da bi streljana mogla biti i od međunarodnog interesa te da bi time bila značajna i za turizam.

Odgovor izrađivača plana:

„S obzirom da ne postoji projekt, a mi se bavimo zoniranjem, radi se o površini od 43.275 m². Trenutno je planom postavljena mogućnost za tri građevne čestice. Dozvoljeno je sportsko i lovno streljaštvo. Može biti više polja i nismo ograničili njegovu veličinu. Sve ovisi o projektu odnosno interesima kako bi se to organiziralo. Pitanje je konfiguracije terena i orijentacije terena. Intencija plana je upravo ta da se omogući zadovoljavanje svih potreba. Ovo je razina plana, a kasnije se to razrađuje projektom.“

Nositelj izrade zatraženo je da se prijedlozi dostave i u pisanom obliku, u za to predviđenom roku, do kraja javne rasprave odnosno do 19. veljače 2020. kako bi izrađivač plana sve detaljno razmotrio u okviru prostornih i sigurnosnih mogućnosti.

Završeno u 13,00 sati.

Tonski snimatelj:
Zdravko Ribarić

Sastavila:
Sniježana Maškarin, dipl. ing. građ.







Odgovorna osoba nositelja izrade:
Ines Pulic, mag. ing. aedif.



Prilog: kao u tekstu

POPIS SUDIONIKA NA JAVNOM IZLAGANJU 30.01.2020.

ZA UPU 41 - SPORTSKO-REKREACIJSKI CENTAR

REDNI BROJ	IME I PREZIME	POTPIS
1.	ROMANA DI GIUSTO, PLANIMETAR d.o.o.	
2.	Mladen Kard - 11 -	
3.	SANDRA ŠTILJANIĆ, PLANIMETAR d.o.o.	
4.	ENIJEŽANA MAŠKARIN	
5.	INES POLIĆ	
6.	VLADIMIR TOMULIĆ	
7.		
8.		
9.		
10.		
11.		
12.		
13.		
14.		
15.		

7. Prijedlozi i primjedbe ostalih sudionika u javnoj raspravi



REPUBLIKA HRVATSKA
PRIMORSKO-GORANSKA ŽUPANIJA
GRAD RAB
29-01-2020
Prilozi: 350-01/17-01/16
376-20-02

KLASA: 350-05/18-01/19
URBROJ: 376-05-3-20-4
Zagreb, 23. siječnja 2020.

Republika Hrvatska
Primorsko-Goranska županija
Grad Rab
Upravni odjel za prostorno uređenje,
gospodarstvo i turizam
Trg Municipium Arba 2
51280 Rab

Predmet: Grad Rab
UPU 41 – SPORTSKO – REKREACIJSKI CENTAR U BARBATU
- mišljenje u tijeku javne rasprave

Veza: Vaš dopis KLASA: 350-01/17-01/16, URBROJ: 2169-01-05/01-20-31 od 7. siječnja 2020.

Poštovani,

Hrvatska regulatorna agencija za mrežne djelatnosti (dalje: HAKOM) zaprimila je vaš dopis kojim tražite da na osnovu članka 97. Zakona o prostornom uređenju (NN br. 153/13, 65/17, 114/18, 39/19) i članka 25. stavka 2. i 3. Zakona o elektroničkim komunikacijama (NN br. 73/08, 90/11, 133/12, 80/13, 71/14 i 72/17) izda mišljenje na prijedlog UPU 41 – SPORTSKO – REKREACIJSKI CENTAR U BARBATU za javnu raspravu.

Uvidom u dostavljeni prijedlog UPU 41 – SPORTSKO – REKREACIJSKI CENTAR U BARBATU za javnu raspravu potvrđujemo da na prijedlog nemamo primjedbi.

S poštovanjem,

RAVNATELJ
HRVATSKA REGULATORNA AGENCIJA
ZA MREŽNE DJELATNOSTI
Roberta Franješa Mihanovića Smr.sc. Miran Gosta
Z A B

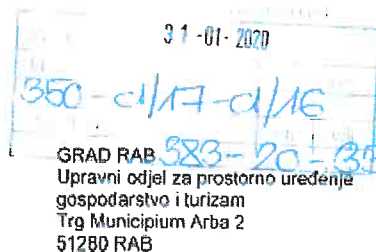
Dostaviti:
1. Naslovu preporučeno



ELEKTROPRIMORJE RIJEKA

51000 RUEKA Ulica V. C. Emma 2

TELEFON • 0800 • 300 412
TELEFAKS • 051 • 204-204
POŠTA • info.dpr@hep.hr • SERVIS
IBAN • HRB224020061400273674



NAŠ BROJ I ZNAK 401200101-.....⁸⁶³.....J20-GG

VAS BROJ I ZNAK Klasa: 350-01/17-01/16
Ur.broj: 2169-01-05/01-20-31
od 7.01.2020.

PREDMET UPU 41 - sportsko-rekreacijski centar u
Barbatu (R61), javna rasprava

DATUM 24.1.2020.

Prema vašem pozivu na javnu raspravu, naš broj 844 od 14.1.2020. godine, i nakon uvida u prijedlog UPU 41 - sportsko-rekreacijski centar u Barbatu (R61), očitujem se sljedeće:

- za predmetni plan potrebno je napraviti bilancu snage (kW),
- u Odredbama za provođenje u članku 21, stavak 4, crtica 2, treba smanjiti najmanju udaljenost na 2 m,
- u Odredbama za provođenje u članku 21, stavak 4, crtica 3, treba smanjiti najmanju udaljenost na 1 m,
- u Odredbama za provođenje u članku 21, stavak 4, treba brisati crticu 4.

S poštovanjem,

Direktor ELEKTROPRIMORJA Rijeka

dr. sc. Vitomir Komen, dipl.ing.el.

Na znanje:
- Odjel za pristup mreži
- TJ Rab

HEP - Operator distribucijskog sustava d.o.o. ZAGREB
DISTRIBUCIJSKO PODRUČJE
ELEKTROPRIMORJE RIJEKA

ČLAN HEP GRUPE

• UPRAVA DRUŠTVA • DIREKTOR • NIKOLA ŠULENTIĆ •
• TRGOVAČKI SUD U ZAGREBU MBS 080434230 • MB 1643991 •
• OIB 48830600751 • UPLAĆEN TEMELJNI KAPITAL 899.436.000,00 HRK •
• www.hep.hr •



REPUBLIKA HRVATSKA
Ministarstvo gospodarstva,
poduzetništva i obrta

03-02-2020



Hrvatsko predsjedanje
Vijećem Europske unije

KLASA: 350-01/18-01/02
URBROJ: 526-02-02-01-02/3-20-4
Zagreb, 22. siječnja 2020.

350-01/17-01/16
526-20-34

PRIMORSKO-GORANSKA ŽUPANIJA
GRAD RAB
Upravni odjel za prostorno uređenje,
gospodarstvo i turizam
Trg Municipium Arba 2
51280 Rab

PREDMET: Prijedlog Urbanističkog plana uređenja 41 – sportsko-rekreacijski centar (motokros staza i streljana) u Barbatu (R61) – mišljenje, daje se

Veza: KLASA:350-01/17-01/16, URBROJ:2169-01/05/01-20-31 od 7. siječnja 2020.

Poštovani,

sukladno Vašem dopisu zaprimljenom 14. siječnja 2020. godine u vezi Prijedloga Urbanističkog plana uređenja 41 – sportsko-rekreacijski centar (motokros staza i streljana) u Barbatu (R61), izvješćujemo Vas da ovo Ministarstvo nema prijedloga niti primjedbi na isti.

S poštovanjem,



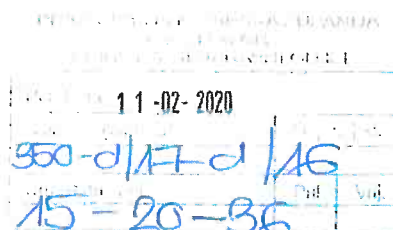
1

PRIMATELJ: GRAD RAB

POŠILJATELJ: Tomulić Vladimir



DATUM: 11. 02. 2020



PREDMET: PRIJEDLOG ZA URBANISTIČKI PLAN UREĐENJA 41 - SPORTSKO - REKREACIJSKI
CENTAR (MOTOKROS STAZA I STRELJANA) U BARBATU (R61)

SADRŽAJ

- UVOD
- OGLEDNI PREGLED BROJNOSTI NATJECATELJA
- TRENDOVI PORASTA BROJNOSTI
- ZAKONSKE ODREDBE ZA CIVILNA STRELIŠTA
- SPECIFIČNOSTI KAPACITETA STRELIŠTA PREMA DISCIPLINAMA
- TEHNIČKI UVJETI ZA CIVILNO STRELIŠTE ZA PUŠKE SVIH KALIBARA (IZVOD IZ PRAVILNIKA)
- IZVOD PRAVILNIKA O STRELIŠTU ZA LETEĆE METE
- ZAKLJUČAK

Uvod

U Hrvatskoj u zadnjih desetak godina dolazi do popularizacije disciplina streljaštva, pojavom Long range, dalekometnih turnira, poznatih pod nazivom "Sniper kupovi".

Danas imamo slijedeća natjecanja u dalekometnim disciplinama od kojih se neka organiziraju već duži niz godina:

- Natjecanje: "Sniper kup", streljana "Kovačevo", na grobniku kod Rijeke (300 m, 600 m)
- Natjecanje: "Grom" streljana "Pampas", Osijek, 300 m
- Natjecanje: "Djed mraz kup", "Vrapčanski potok", 300 m, Zagreb
- Natjecanje: "Vortex kup", "Vrapčanski potok", 300 m, Zagreb
- Natjecanje: Long Range Liga, (liga od tri natjecanja tokom godine), 600 m, MUP streljana kraj Vrboveca
- Natjecanje: "Mali Sniper Cup", streljana "Vladimir Gortan", Rijeka, 200 m
- Natjecanje: "Balkanska liga" regionalna serija natjecanja od 100 do 900 m, u organizaciji Slovenskih, Hrvatskih, BiH, Srbijanskih, Makedonskih, i Crnogorskih klubova, tokom cijele godine

Iz ovog slijedi da tokom sportske sezone, long range natjecanja održavaju se gotovo svaki mjesec, te brojni strijelci rotiraju po navedenim turnirima.

Ova natjecanja održavaju se na slijedećim streljanama, kojima upravljaju različita nadležna tijela:

- Vrapčanski potok, 300 m, Zagreb, MORH
- Kovačevo, kraj Grobnika, 600 m, MORH
- Vrbovec, pokraj Zagreba, 600 m, MUP
- Pampas, Osijek, 300 m, gradska streljana
- Vladimir Gortan, Rijeka, 200 m, gradska streljana, zatvorena privremeno zbog neriješnih imovinskih odnosa.

Iz ovog slijedi da je na nivou Hrvatske, sportskim strijelcima za dalekometno streljaštvo – civilima, dostupna samo jedna civilna streljana, i to ona u Osijeku.

Ostalim streljanama u Hrvatskoj kojima upravljaju nadležna ministarstva (MORH, MUP), pristup je strogo ograničen, a mogućnost treniranja limitirana prema pravilima organizatora natjecanja, a to je obično neki od lokalnih sportskih klubova koji dobije termine korištenja streljane od nadležnih, te se treniranje obično dozvoli dan prije samog natjecanja.

Iz ovog slijedi da u Hrvatskoj se pojavila potreba za otvaranjem civilnih streljišta zadovoljavajućeg kapaciteta, jer trenutni kapaciteti su skromni do nedovoljni.

Ostale grupe disciplina streljaštva u Hrvatskoj, kroz rad i pravilnike nekoliko krovnih saveza su:

- Leteće mete, glineni golubovi, (streljana 300 m)
- Discipline VK (Veliki kalibar) puške, 100 m
- Discipline MK (Mali kalibar) puške, 50 m,
- VK Pištolj i revolver, 25 metara
- MK Pištolj, 25 m, 50m
- Discipline praktičnog streljaštva, koje traže manji poligon, cca 50 x 50m, minimum

Vezano za dostupnost streljana manjeg kapaciteta, do 25 metara za pištolj i revolver, odnosno do 100m, za VK pušku, situacija u Hrvatskoj nešto je bolja, za razliku od streljana do 300 m i preko 300m.

Međutim, niži za manje udaljenosti, brojne županije svoje streljane nemaju: Istarska, Dubrovačko neretvanska, na primjer

Odnosno neke županije imaju strelišta samo za pištolj i revolver do 25 m (Zadarska, Splitsko Dalmatinska itd).

(Privremenim) Zatvaranjem streljane Vladimir Gortan, na neodređeni period, i Rijeka se svrstala u grad bez civilne streljane za vatreno oružje užljebljene cijevi.

Streljane su nam potrebite!

Brojnost korisnika:

Treba reći da se različitim disciplinama streljaštva u Hrvatskoj bavi nekoliko krovnih saveza, od kojih svaki krovni savez broji više tisuća članova, od kojih nisu svi natjecatelji (natjecatelji su evidentirani kroz biltene, ili posebne liste) već su mnogi članovi rekreativci, koji gađaju rekreativno ili povremeno.

Krovni savezi, koji se bave nekim od streljačkih disciplina su:

- Hrvatski Streljački Savez
- Hrvatski Lovčki Savez
- Hrvatski savez akcionog streljaštva
- Hrvatski savez praktičnog streljaštva
- Hrvatski paraolimpijski savez

Brojnost članova svih saveza sveukupno možemo procijeniti na približno 100.000 građana, od kojih je Lovčki savez najbrojniji, i gdje se članstvo vrti na oko 55.000 građana.

Obzirom na prethodno navedeni nedostatak civilnih streljana za veliki kalibar u Hrvatskoj i rastuću potrebu, prijedlog je razmotriti povećanje kapaciteta postojećeg plana, da bi se dobio prostor za obavljanje većeg broja disciplina.

Ako se ovo uzme kroz prizmu brojnosti natjecatelja i porasta popularnosti, a natjecanja da se organiziraju tokom zime, u pred sezoni te u post sezoni u turizmu, ovakav sportski centar bi značajno podigao broj noćenja, ali i korištenja ostalih usluga u turizmu – VAN TURISTIČKE SEZONE.

**OGLEDNI PREGLED BROJNOSTI NATJECATELJA (Podaci s Biltena dostupnih u javnim medijima), KAO I
TRENDOVI PORASTA POPULARNOSTI:**

Natjecanje	f-open, 600 m	FTR, 600 m	22lr – 100m
vrbovec liga 1 kolo	20	25	14
vrbovec liga 2 kolo	18	25	11
vrbovec liga 3 kolo	31	47	27

Natjecanje	VK 200 m	MK 100 m	pistolj 25m
Mali sniper kup, Rijeka	31	29	44

Natjecanje	f-open 300 m	FTR 300m	FTR 22, 100m
Vortex kup, ZG	75	80	59

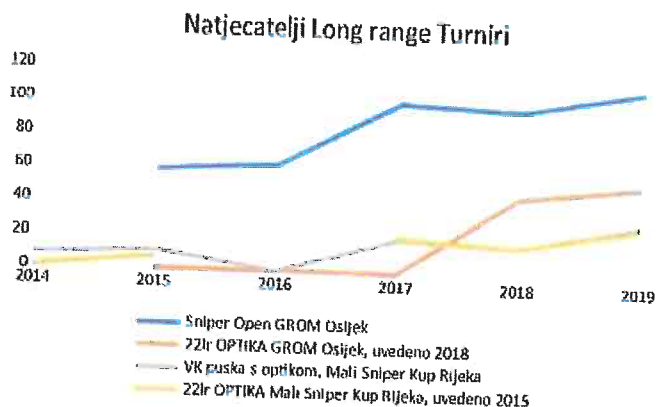
Natjecanje	300 m, sniper	300 m, open	22lr, 100m
Grom, Osijek	111	46	54

Natjecanje	pistolj, 25 m	revolver, 25 m	
Državno, prvenstvo	67	63	

Pregled brojnosti natjecatelja, sa biltena iz godine 2019, na long range turnirima, kao i državno prvenstvo pištolj i revolver. Pokriva streljane 25 m, 100 m, 300m , 600 m.

TRENDOVI PORASTA BROJNOSTI (iz primjera "Grom" Osijek, "Mali Sniper Cup" Rijeka)

Godina	Sniper GROM Osijek	22lr OPTIKA GROM Osijek, uvedeno 2018	VK puska s optikom, Mali Sniper Kup Rijeka	22lr OPTIKA Mali Sniper Kup Rijeka, uvedeno 2015
2014			8	nil
2015	59	nil	11	7
2016	63	nil	turnir prebačen u 2017 (vremenski uvjeti na dana terri/na u 2016)	
2017	101	nil	20	21
2018	98	46	17	17
2019	111	54	31	29



ZAKONSKE ODREDBE ZA CIVILNA STRELIŠTA

- Definirana su pravilnikom iz Narodnih Novina 8/93, s naknadnim izmjenama
- Treba navesti da je novi pravilnik o civilnim strelištima trenutno u izradi, i očekuje se da će biti nešto liberalniji
- Novi, i budući pravilnik u privitku

SPECIFIČNOSTI KAPACITETA STRELIŠTA PREMA DISCIPLINAMA

Strelište kakvo je zamišljeno u prijedlogu do 100 m, ne ispunjava sve uvjete za sve popularne discipline.

Strelištem do 100 m udaljenosti, mogle bi se upražnjavati sportske discipline: MK puške, trostav do 50 m, VK puške do 100 m, te discipline pištolja na 25 metara, uz uvjet da se ispune tehnički uvjeti za svaku od ovih disciplina.

Streljana do 25 m, za pištolj i revolver ima daleko više od ostalih u Hrvatskoj, i samim time ne bi privlačile veći odaziv streljalca, osim u slučaju organiziranih natjecanja.

Slično se može reći za strelišta do 50 m i 100 m, gdje bi na lokalnom nivou, najviše koristili imalo lokalno lovačko društvo za upucavanje karabina, ali malo što drugo izvan tog.

Discipline na 25 m, 50m, 100m, organizira gotovo isključivo jedan savez, Hrvatski streljački savez, odnosno lovački savez u disciplini lovačkog karabina.

Ovakva streljana tokom godine, bila bi malo posjećena.

Zbog tog, preporučamo proširenje kapaciteta planirane streljane na 300 metara za dodatne discipline:

LONG RANGE – dalekometno streljaštvo. (Polularno nazvane sniper kupovi)

Discipline su u porastu, a također je osnovana i Balkanska Liga, što ima međunarodni kakarakter prema natjecateljima iz zemalja bivše ex-YU. Izvor: <https://strelcibalkana.com/category/long-range/>

Minimalna daljina za ova natjecanja je 300 m, da bi streljana bila atraktivna za ovu grupu natjecatelja. U Hrvatskoj, klubovi organizatori ovih natjecanja su iz tri krovna saveza. (HSS, streljački savez Hrvatske, Hrvatski savez akcionog streljaštva, i Hrvatski Savez Praktičnog streljaštva)

Prema neslužbenim informacijama planira se osnivanje i long range streljačkog kluba u Rabu.

LETEĆE METE – GLINENI GOLUBOVI

Ovo su discipline koje spadaju u Olimpijske. Drugim riječima visoko profilne i atraktivne discipline. Ovakvih streljana ima dosta u Hrvatskoj, i česte su pri lovačkim udrugama. Sportska streljana za glinene golubove na području grada Bakra je "Vojsko" na Kukuljanovu. Krovne orgnizacije koje se bave ovim disciplinama su Hrvatski Lovачki savez, i Hrvatski streljački savez, koordinirano uz rad Hrvatskog Olimpijskog Odbora.

Očekivana grupa sportaša koja bi koristila ovakvu streljanu svakodnevno je lovačko društvo, povremeno i strjelci izvan Raba koji dolaze na natjecanja, odnosno trening, što može uključivati i pripreme olimpijskog tima, a samim time i promociju otoka Raba u zemlji i Svijetu.

Treba reći da zbog balističkog dometa sačmenih kuglica, ovakvo strelješte traži barem 300 metara terena u smjeru gađanja, dakle traži sličnu površinu kao i za discipline dalekometnog streljaštva, ali obzirom na važeće propise, strelješte se ne može preklapati jer ono za pušku traži betonske blende.

POLIGON ZA PRAKTIČNO STRELJAŠTVO

Praktično streljaštvo su moderne discipline u porastu. U Hrvatskoj se ovim vidom streljaštva bavi dva krovna saveza, Hrvatski savez akcionog streljaštva i Hrvatski savez praktičnog streljaštva.

Postoje svega tri poligona u Hrvatskoj za ovaj oblik streljaštva, a od tog jedan je zatvoren (U sklopu streljana na Drenovi u Rijeci), a dva su su nadležnosti MUP-a, pa je civilnim strjelcima otežano treniranje, a aktivni klubovi idu na treninge u susjednu Sloveniju.

Posjećenost civilnog poligona za praktično streljaštvo, pretpostavlja se da bi u takvim okolnostima bila visoka, ne govoreći o odazivu na posebno organizirana natjecanja.

Pogodnost ovog tipa streljašta je da ne zauzima veliku površinu, dovoljno bi bilo odvojiti dio zemljišta 50 x 50 m, te ga opremiti prema standardu. Također ovo bi bilo zanimljivo za korištenje lokalnoj postaji MUP-a za treniranje taktičkih situacija.

TEHNIČKI UVJETI ZA CIVILNO STRELIŠTE ZA PUŠKE SVIH KALIBARA (IZVOD IZ PRAVILNIKA)

1.2. Civilna strelišta otvorenog tipa za puške svih kalibara

Članak 29.

Poprečna gornja blenda mora biti izgrađena od armiranog betona MB30 debljine 20 cm. Prednja ploha blende okrenuta prema strijelcu mora biti bložena punim mekanim drvetom, debljine najmanje 24 mm, koje mora biti udaljeno najmanje 5 cm od zida.

Članak 30.

Odredba članka 21. stavka 1. 2. i 3. ovog Pravilnika primjenjuje se na civilno strelište otvorenog tipa za puške svih kalibara.

Članak 31.

Bočna zaštita strelišta od zida mora biti građena od sljedećih materijala: 1. armiranog betona MB15, debljine 12 cm; 2. zida od pune opeke, debljine 24 cm, ožbukano cementnom žbukom.

Članak 32.

Zaklon za pokazivače pogodaka, ako je izveden ispod zemlje mora biti građena od sljedećih materijala:

1. armiranog betona MB25, debljine 10 cm ili

2. zida od pune opeke MB20, debljine 24 cm. Ako je zaklon za pokazivače pogodaka iznad zemlje ili je postavljen bočno od mete, tada mora biti građena od sljedećih materijala:

1. armiranog betona MB15, debljine 15 cm ili

2. zida od pune opeke debljine 25 cm ožbukano cementnom žbukom.

Članak 33.

Hvatač zrna kod otvorenog civilnog strelišta za puške svih kalibara može biti prirodni ili građeni. Prirodni hvatač zrna može biti: strmí obronak brda, šljunčara i kamenolom, ako je strelište smješteno na takvom terenu. Građeni hvatač zrna mora biti napravljen od materijala i konstrukcije koji omogućava potpuno zaustavljanje zrna bez mogućnosti odbijanja u bilo kojem smjeru.

Članak 34.

IZVOD PRAVILNIKA O STRELIŠTU ZA LETEĆE METE

Članak 34. mijenja se i glasi: »Na civilnom strelištu otvorenog tipa za puške s glatkim cijevima svih kalibara za gađanje letećih meta dužina vatrene zone strelišta mora biti najmanje 180 m od linije gađanja.

U smislu ovoga Pravilnika, vatrena zona strelišta je isječak kruga koji je opisan streljačkim mjestom kao ishodištem i područjem od 45 stupnjeva lijevo i desno u smjeru gađanja.

Na civilnim strelištima iz stavka 1. ovoga članka gdje konfiguracija terena svojim oblikom (šume, kotline, brežuljci) predstavlja dovoljnu zaštitu od slučajnog ulaska u strelišta, dužina vatrene zona strelišta može biti na 120 m od linije gađanja.

Na civilnim strelištima iz stavka 1. ovoga članka s izgrađenim sustavom skupljanja sačme dužina vatrene zona strelišta može biti na 120 m od linije gađanja. Povjerenstvo iz članka 50. ovog Pravilnika procjenjuje sigurnost strelišta u odnosu na konfiguraciju terena na kojem se strelišta nalazi.

Streljačka mjesta na liniji gađanja moraju biti označena sukladno pravilima propisanim za pojedine streljačke discipline. Za streljačku disciplinu »trap« i srodne streljačke discipline, na 3 do 4 m iza linije streljačkih mjesta mora biti izvedena povratna staza kojom se strijelci obavezno kreću od streljačkog mjesta 5 prema streljačkom mjestu 6. Ograda od žice, užeta ili druge prikladne prepreke mora biti povučena na 7 do 10 m iza linije gađanja, unutar kojeg područja se ne smiju nalaziti gledatelji.

Za streljačku disciplinu »skeet« i srodne streljačke discipline ograda iz stavka 8. ovoga članka nalazi se na 7 do 10 m iza streljačkog mjesta 4, paralelno s osnovnim pravcem strelišta. Na ulazu u područje linije streljačkih mjesta na strelištu mora se istaknuti obavijesna ploča s osnovnim zaštitnim i sigurnosnim upozorenjima te dozvoljenim vrstama oružja i streljiva koja su propisana streljačkim pravilima. Razina buke u najbližem stambenom objektu ne smije prelaziti 45 decibela.

ZAKLJUČAK

Prijedlog je da se kapacitet sportskog centra proširi na sve ili čim više tipova disciplina, koristeći činjenicu manjka strelišta u Hrvatskoj. Na način da se izvan turističke sezone organiziraju različita natjecanja. Ovo bi dovelo do porasta broja noćenja tokom godine, kao i promociju otoka Raba u Zemlji i svijetu.

Ukoliko se prema izvornom prijedlogu, strelišta izvede do dužine 100 metara, ono neće biti atraktivno za strijelce koji se bave atraktivnom disciplinama, koje su u porastu. Zato je preporuka da se razmotri opcija proširivanja strelišta na 300 metara linije gađanja za užlijebljene cijevi, kao i 300 m za leteće mete oružjem glatkih cijevi.

Vezano za tehničke uvjete strelišta treba reći da je stari pravilnik na snazi, međutim nadležno ministarstvo je u procesu donošenja novog, nešto liberalnijeg pravilnika, pa treba pratiti izmjene.

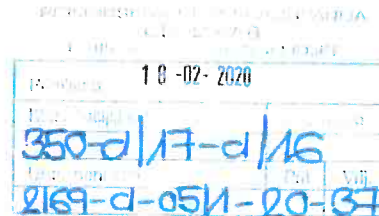
Vladimir Tomulj

[Empty rectangular box]

- Prilog 1. Pravilnik o izmjenama i dopunama Pravilnika o posebnim uvjetima za proizvodnju, smještaj i promet oružja i streljiva, popravljnje i prepravljnje oružja te vođenje civilnih strelišta
- Prilog 2. Pravilnik o civilnim strelištima i drugim mjestima određenim za vježbe gađanja
- Prilog 3. Pravilnik o posebnim uvjetima što ih moraju ispunjavati poslovne prostorije za proizvodnju oružja, promet oružja i streljiva, popravljnje i prepravljnje oružja, vođenje civilnih strelišta, te zaštitu od požara, krađe i drugih nezgoda i zlouporaba

GRAD RAB
Upravni odjel za prostorno uređenje,
gospodarstvo i turizam

Rab, 18. veljače 2020.

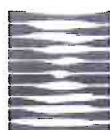


Predmet: Prijedlog nositelja izrade u tijeku javne rasprave
na Prijedlog Urbanističkog plana uređenja 41 – sportsko-rekreacijski centar
(motokros staza i streljana) u Barbatu (R6₁)

Potrebno je provjeriti lokacijske i urbanističke uvjete u odnosu na važeće propise i Prostorni plan uređenja Grada Raba, te korigirati ukoliko je potrebno, kao i prekontrolirati tekstualni i grafički dio Plana, te ispraviti tehničke pogreške ukoliko ih ima.



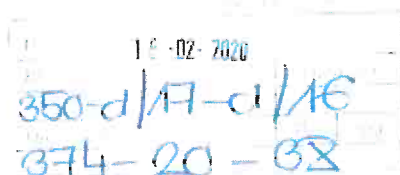
Grad Rab
Upravni odjel za prostorno uređenje,
gospodarstvo i turizam



HRVATSKE VODE
VODNOGOSPODARSKI ODJEL
ZA SLIVOVE SJEVERNOG JADRANA
51000 Rijeka, Đure Šporera 3

Telefon 051 / 666 400
Telefax 051 / 336 947

KLASA: 350-02/20-01/0000017
URBROJ: 374-23-3-20-4
Datum: 18.02.2020



Grad Rab
Upravni odjel za prostorno uređenje,
gospodarstvo i turizam

Predmet: Prijedlog Urbanističkog plana uređenja 41 – sportsko-rekreacijski centar (motokros staza i streljana) u Barbatu (R61)
- očitovanje na javnu raspravu

Dopisom KLASA:350-02/17-01/16, URBROJ:2169/01-05/01-20-31 od 7.1.2020. (zaprimljen 14.1.2020.) temeljem članka 97. Zakona o prostornom uređenju (NN 153/13, 65/17, 114/18, 39/19, 98/19) pozvani smo na javnu raspravu o prijedlogu Urbanističkog plana uređenja 41 – sportsko-rekreacijski centar (motokros staza i streljana) u Barbatu (R61)

Pregledom prijedloga plana za javnu raspravu sukladno Mišljenju Službe zaštite od štetnog djelovanja voda (KLASA: 350-02/20-01/0000017, URBROJ: 374-23-1-20-3 od 18.2.2020.) očitujemo se kako slijedi:

Planiranim obuhvatom predmetnog plana prolazi bujica Draga-Mag sa svojom desnom pritokom. Pregledom priloženih kartografskih prikaza br.1,2,3,4 potrebno je iste nadopuniti sukladno kartografskom prikazu koji je u prilogu ovog dopisa.

Sukladno čl. 141. Zakona o vodama (NN 66/19) uz korito bujica treba ostaviti pojas od min. 10 m (mjereno od ruba korita) slobodan od svake gradnje (okna, separatori, zdenci, stupovi javne rasvjete, hidranti i druge gradnje) i zapreka za nadzor, održavanje i intervencije na predmetnim bujicama. Temeljem čl. 145. Zakona o vodama (NN 66/19) ovaj pojas služi ovlaštenicima Hrvatskih voda za potrebe održavanja korita bujica.

Planirane javne površine (ulice, pješačke i parkirališne površine) sa svim pratećim sportsko rekreacijskim sadržajima (tribina, sanitarni čvorovi, servisi radionice i sl.), za potrebe organiziranja i provođenja natjecanja, te objekti ugostiteljsko trgovačke namjene, planirana infrastruktura i infrastrukturni sadržaji nisu dozvoljeni u navedenom koridoru od 10 m od ruba korita bujica.

Stoga, u Odredbama za provedbu, Obrazloženju i Sažetku za javnost tekstualnog dijela plana, kao i u priloženim kartografskim prikazima u Prijedlogu Urbanističkog plana uređenja 41-sportsko rekreacijski centar u Barbatu (R61) potrebno je uskladiti u Planu na gore opisan način.



074916544

Slijedom iznijetog, nismo suglasni s prijedlogom navedenog Plana obzirom na definirani koridor i planirane sadržaje uz korito naših bujica.

Za sva eventualna pojašnjenja kontaktirati Stručne službe Hrvatskih voda, VGI Rijeka.

PRILOG:

- Karta



Dostaviti:

- Služba zaštite voda

Prilog 1

