



REPUBLIKA HRVATSKA

PRIMORSKO-GORANSKA ŽUPANIJA

GRAD CRIKVENICA

II. IZMJENE I DOPUNE URBANISTIČKOG PLANA UREĐENJA

UPU 5 TONČICEVO

IZVJEŠĆE O JAVNOJ RASPRAVI

ožujak 2020. g.

Na temelju čl. 86. stavak 3. Zakona o prostornom uređenju ("Narodne novine" RH, broj 153/13, 65/17, 114/18 i 39/19) i članka 30. Statuta Grada Crikvenice ("Službene novine" Primorsko goranske županije, br. 26/09, 34/09-ispravak, 7/13, 42/18), Gradsko vijeće Grada Crikvenice na 24. sjednici održanoj dana 26. rujna 2019. godine donosi

ODLUKU
o izradi II. Izmjena i dopuna Urbanističkog plana uređenja
UPU 5 Tončićevo

Članak 1.

Donosi se Odluka o izradi II: Izmjena i dopuna Urbanističkog plana uređenja UPU 5 Tončićevo, ("Službene novine Primorsko - goranske županije" broj 26/08 i „Službene novine Grada Crikvenice“, broj 05/15), u nastavku: Plan.

Članak 2.

Odlukom se utvrđuje pravna osnova za izradu i donošenje Plana, razlozi za donošenje Plana, obuhvat Plana, sažetak ocjene stanja u obuhvatu Plana, ciljevi i programska polazišta Plana, popis potrebnih stručnih podloga za izradu Plana, način pribavljanja stručnih rješenja, popis javnopravnih tijela koja daju zahtjeve za izradu Plana iz područja svog djelokruga te drugih sudionika koji će sudjelovati u izradi Plana, rokovi za izradu Plana te izvori financiranja Plana.

I. PRAVNA OSNOVA ZA IZRADU I DONOŠENJE IZMJENA I DOPUNA PLANA

Članak 3.

Plan se izrađuje u skladu s odredbama Zakona o prostornom uređenju ("Narodne novine" RH, broj 153/13, 65/17, 114/18 i 39/19) i Pravilnika o sadržaju, mjerilima kartografskih prikaza, obveznim prostornim pokazateljima i standardu elaborata prostornih planova ("Narodne novine" br. 106/98, 39/04, 45/04 - ispravak i 163/04, 9/11), u dijelu kojim se propisuju pravna pravila koja se odnose na sadržaj, mjerila kartografskih prikaza, obvezne prostorne pokazatelje i standard elaborata prostornih planova.

Nositelj izrade Plana je Upravni odjel za investicije, prostorno uređenje i imovinu Grada Crikvenice.

II. RAZLOZI DONOŠENJA IZMJENA I DOPUNA PLANA

Članak 4.

Područje obuhvata predstavlja površinu građevinskog područja naselja, za koju su temeljni uvjeti uređenja i gradnje definirani Prostornim planom uređenja Grada Crikvenice ("Službene novine Primorsko - goranske županije" br. 25/07, 18/08, 49/11, 02/12, 17/14, 39/14 i „Službene novine Grada Crikvenice“, br. 21/16), a za to područje je na snazi Urbanistički plan uređenja UPU 5 Tončićevo ("Službene novine Primorsko - goranske županije" broj 26/08 i „Službene novine Grada Crikvenice“, broj 05/15).

Izradi novih izmjena i dopuna ovog Plana pristupa se uslijed potrebe za redefiniranjem planskih koridora dijela ulica unutar obuhvata Plana (dio trase oznake GU i trasu oznake OU1), te njihovo djelomično izmještanje i usklađenje sa stvarnim stanjem na terenu.

Važećim Planom su na tom prostoru predviđeni koridori prometnica unutar naselja, navedenih oznaka, ali se kroz provedbu dokumenata za gradnju utvrdilo da je pojedine koridore potrebno prilagoditi stvarnom stanju na terenu, u jednom dijelu kroz suženje i izmještanje koridora i samo izmještanje na dijelove zemljišta koje predstavljaju vlasništvo grada ili javnu površinu. Izmjenama Plana uskladiti će se prometna rješenja.

Također je potrebno predvidjeti izmještanje dijela postojećeg transportnog cjevovoda koji prolazi tim dijelom naselja unutar spomenutih koridora prometnica koji se redefiniraju.

Korekcije će se izvršiti u tekstualnom i grafičkom dijelu Plana.

III. OBUHVAT IZMJENA I DOPUNA PLANA

Članak 5.

Granica obuhvata Plana određena je Prostornim planom uređenja Grada Crikvenice ("Službene novine Primorsko - goranske županije" br. 25/07, 18/08, 49/11, 02/12 i 17/14, 39/14 i „Službene novine Grada Crikvenice“, br. 21/16) i prikazana na kartografskom prikazu br.3B „Uvjeti korištenja i zaštite prostora-područja i dijelovi primjene planskih mjera zaštite“ u mjerilu 1:25000 i br.4. „Građevinska područja“ u mjerilu 1:5000.

Granica obuhvata istovjetna je obuhvatu Urbanističkog plana uređenja UPU 5 Tončićevo ("Službene novine Primorsko - goranske županije" broj 26/08 i „Službene novine Grada Crikvenice“, broj 05/15).

IV. OCJENA STANJA U OBUHVATU IZMJENA I DOPUNA PLANA

Članak 6.

Plansko područje na koje se odnosi predviđena izrada izmjena i dopuna Plana nalazi se u cijelosti unutar zaštićenog obalnog područja (ZOP - područje od posebnog interesa za Republiku Hrvatsku - obuhvaća područje obalnih jedinica lokalne samouprave), odnosno unutar prostora ograničenja (obuhvaća pojas kopna u širini 1000 m od obalne crte i pojas mora u širini 300 m od obalne crte), na djelomično izgrađenom području građevinskog područja naselja.

Izmjena se odnosi na promjenu Odredbi za provođenje Plana te grafičkog dijela Plana, kojima je potrebno redefinirati planske koridore dijela ulica unutar obuhvata Plana (dio trase oznake GU i trasu oznake OU1), te njihovo djelomično izmještanje i usklađenje sa stvarnim stanjem na terenu.

Također je potrebno predvidjeti izmještanje dijela postojećeg transportnog cjevovoda koji prolazi tim dijelom naselja unutar spomenutih koridora prometnica koji se redefiniraju.

V. CILJEVI I PROGRAMSKA POLAZIŠTA IZMJENA I DOPUNA PLANA

Članak 7.

Izradi Izmjena i dopuna Plana pristupa se radi stvaranja prostorno-planskih preuvjeta za definiranje izmijenjenih koridora prometnica u skladu sa stanjem na terenu, te definiranje trasa infrastrukture unutar istih.

Ciljevi i programska polazišta navedena su člankom 4. ove Odluke.

VI. POPIS SEKTORSKIH SRATEGIJA, PLANOVA, STUDIJA I DRUGIH DOKUMENATA PROPISANIH POSEBNIM ZAKONIMA KOJIMA, ODNOSNO U SKLADU S KOJIMA SE UTVRĐUJU ZAHTJEVI ZA IZRADU IZMJENA I DOPUNA PLANA

Članak 8.

Za potrebe izrade izmjena Plana nije predviđena izrada posebnih stručnih podloga. U izradi će se koristiti sva raspoloživa dokumentacija prostora koju iz područja svog djelokruga osiguravaju javnopravna tijela.

Ukoliko se tijekom izrade Izmjena i dopuna Plana ukaže potreba i za drugim posebnim stručnim podlogama od značaja za prostorno-plansko rješenje, iste će biti izrađene.

VII. NAČIN PRIBAVLJANJA STRUČNIH RJEŠENJA IZMJENA I DOPUNA PLANA

Članak 9.

Stručno rješenje Plana izradit će stručni izrađivač ovlašten u postupku prema Pravilniku o izdavanju suglasnosti za obavljanje stručnih poslova prostornog

uređenja ("Narodne novine" br. 136/15), u suradnji s nositeljem izrade Plana, Upravnim odjelom za investicije, prostorno uređenje i imovinu Grada Crikvenice.

VIII. POPIS JAVNOPRAVNIH TIJELA ODREĐENIH POSEBNIM PROPISIMA, KOJA DAJU ZAHTJEVE ZA IZRADU PLANA, TE DRUGIH SUDIONIKA KORISNIKA PROSTORA KOJI TREBAJU SUDJELOVATI U IZRADI IZMJENA I DOPUNA PLANA

Članak 10.

Utvrđuje se popis javnopravnih tijela određenih posebnim propisima koji u skladu s člankom 90. Zakona o prostornom uređenju („Narodne novine“, br. 153/13, 65/17, 114/18 i 39/19) trebaju dati zahtjeve za izradu Plana iz područja svog djelokruga te sudjelovati u izradi Plana:

- MINISTARSTVO POLJOPRIVREDE, Ulica Grada Vukovara 78, 10000 ZAGREB;
- MINISTARSTVO ZAŠTITE OKOLIŠA I ENERGETIKE, Radnička cesta 80, 10000 Zagreb;
- MINISTARSTVO KULTURE, Uprava za zaštitu kulturne baštine, Konzervatorski odjel u Rijeci, Užarska 26, 51000 Rijeka;
- MINISTARSTVO OBRANE, Uprava za materijalne resurse, Sektor za nekretnine, graditeljstvo i zaštitu okoliša, Sarajevska cesta 7 (objekt 8), 10000 Zagreb;
- MINISTARSTVO DRŽAVNE IMOVINE, Dežmanova 10, 10000 Zagreb;
- MINISTARSTVO UNUTARNJIH POSLOVA, PU Primorsko-goranska, Žrtava fašizma 3, 51000 Rijeka;
- MUP, RAVNATELJSTVO CIVILNE ZAŠTITE, PODRUČNI URED CIVILNE ZAŠTITE RIJEKA, Riva 10, 51000 RIJEKA;
- HRVATSKA REGULATORNA AGENCIJA ZA MREŽNE DJELATNOSTI (HAKOM) Ulica Roberta Frangeša Mihanovića 9, 10000 ZAGREB;
- VIO ŽRNOVNICA CRIKVENICA VINODOL d.o.o., Kralja Tomislava 85, 51260 CRIKVENICA;
- „EKO MURVICA“ d.o.o., Trg S. Radića 2/II, 51260 CRIKVENICA;
- HEP ODS d.o.o., ELEKTROPRIMORJE RIJEKA, V.C. Emina 2, 51000 RIJEKA;
- HOPS - Hrvatski operater prijenosnog sustava d.o.o., Kupuska 4, 10000 Zagreb;
- JAVNA USTANOVA „ZAVOD ZA PROSTORNO UREĐENJE PRIMORSKO GORANSKE ŽUPANIJE“, Splitska 2/II, 51000 RIJEKA;
- URED DRŽAVNE UPRAVE U PRIMORSKO-GORANSKOJ ŽUPANIJI, Riva 10, 51000 RIJEKA;
- HRVATSKE VODE, VGO RIJEKA, Đure Šporera 3, 51000 RIJEKA;
- PRIMORSKO-GORANSKA ŽUPANIJA, Upravni odjel za prostorno uređenje, graditeljstvo i zaštitu okoliša, Riva 10, 51000 Rijeka;
- PRIMORSKO – GORANSKA ŽUPANIJA, UPRAVNI ODJEL ZA GRADITELJSTVO I ZAŠTITU OKOLIŠA, ISPOSTAVA CRIKVENICA, Ulica kralja Tomislava, 51260 CRIKVENICA,

Ako se tijekom izrade Plana ukaže potreba, u postupak izrade mogu se uključiti i drugi sudionici.

Članak 11.

Rok za dostavu zahtjeva za izradu Plana je 15 dana od dana dostave ove Odluke.

U slučaju da javnopravna tijela iz članka 10. ove Odluke ne dostave svoje zahtjeve u roku određenom u prethodnom stavku smatrat će se da ih nemaju.

Članak 12.

U skladu s odredbama članka 90. Zakona o prostornom uređenju, javnopravna tijela iz članka 10. ove Odluke moraju dostaviti svoje zahtjeve koji nisu sadržani u informacijskom sustavu. Ako javnopravno tijelo ne dostavi zahtjeve u tom roku, smatra se da zahtjeva nema. U tom slučaju u izradi i donošenju Plana uzimaju se u obzir uvjeti koji su od utjecaja na Plan prema odgovarajućem posebnom propisu i/ili dokumentu.

U zahtjevima se moraju navesti odredbe propisa, sektorskih strategija, planova, studija i drugih dokumenata propisanih posebnim zakonima na kojima se temelje zahtjevi. Ako to nije učinjeno, nositelj izrade takve zahtjeve nije dužan uzeti u obzir, ali je to dužan posebno obrazložiti.

Članak 13.

U skladu s odredbama članka 91. Zakona o prostornom uređenju javnopravno tijelo ne može zahtjevima postavljati uvjete kojima bi se mijenjali ciljevi i/ili programska polazišta za izradu Plana određeni ovom Odlukom.

IX. ROK ZA IZRADU IZMJENA I DOPUNA PLANA

Članak 14.

Za izradu Plana utvrđuju se slijedeći rokovi:

- dostava zahtjeva za izradu od strane tijela i osoba određenih posebnim propisima u roku od 15 dana od zaprimanja Odluke s pozivom na dostavu zahtjeva,
- izrada nacrtu prijedloga Plana u roku od 15 dana od potpisa ugovora i dostave potrebne dokumentacije;
- javni uvid u Prijedlog Plana - u trajanju od 15 dana,
- izrada Izvješća o javnoj raspravi - u roku od 15 dana od završetka javne rasprave,
- izrada Nacrta konačnog prijedloga Plana i Konačnog prijedloga Plana - u roku od 15 dana od prihvaćanja Izvješća o javnoj raspravi,
- dostavljanje završnog elaborata Plana - u roku od 8 dana, računajući od donošenja Plana na Gradskom vijeću Grada Crikvenice,

Rokovi iz stavka 1. ovog članka iz opravdanih razloga mogu se produžiti, uz suglasnost nositelja izrade i izrađivača.

X. IZVORI FINANCIRANJA IZRADE IZMJENA I DOPUNA PLANA

Članak 15.

Sredstva za izradu izmjena i dopuna Plana će se osigurati Proračunom Grada Crikvenice.

XI. ZAVRŠNE ODREDBE

Članak 16.

Grad Crikvenica obvezuje se da:

- sukladno članku 88. Zakona o prostornom uređenju ("Narodne novine" br. 153/13, 65/17, 114/18 i 39/19), obavijesti javnost o izradi Plana na mrežnoj stranici Grada Crikvenice i kroz informacijski sustav putem Zavoda,
- vodi službenu evidenciju o postupku izrade i donošenja Plana.

Grad Crikvenica treba jedan primjerak ove Odluke dostaviti:

- javnopravnim tijelima iz članka 10. ove Odluke (s pozivom da u roku 15 dana dostave zahtjeve za izradu Plana);
- sukladno članku 86. stavku 5. Zakona o prostornom uređenju („Narodne novine“, br. 153/13, 65/17, 114/18 i 39/19) Zavodu.

Članak 17.

Temeljem članka 101. Zakona o prostornom uređenju („Narodne novine“, br. 153/13, 65/17, 114/18 i 39/19), javnopravno tijelo koje je dalo, odnosno trebalo dati zahtjeve iz članka 10. ove Odluke, u javnoj raspravi sudjeluje davanjem mišljenja o prihvaćanju tih zahtjeva, odnosno mišljenja o primjeni posebnog propisa i/ili dokumenta koji je od utjecaja na Plan.

U mišljenju iz prethodnog stavka ovog članka ne mogu se postavljati novi ili drugačiji uvjeti od onih koji su dani u zahtjevima iz članka 10. ove Odluke.

Mišljenje iz stavka 1. ovog članka prema kojemu određeni dio prijedloga Plana nije u skladu sa zahtjevima iz članka 10. ove Odluke mora biti obrazloženo. U suprotnom nositelj izrade nije dužan takvo mišljenje razmatrati.

Ako javnopravno tijelo ne dostavi mišljenje iz stavka 1. ovog članka u roku, smatra se da je mišljenje dano i da je prijedlog Plana izrađen u skladu s danim zahtjevima, odnosno s posebnim propisom i/ili dokumentom koji je od utjecaja na Plan.

Mišljenja, suglasnosti, odobrenja i drugi akti javnopravnih tijela, koji se prema posebnim propisima moraju pribaviti u postupku izrade i donošenja Plana smatraju se, u smislu Zakona o prostornom uređenju („Narodne novine“, br. 153/13, 65/17, 114/18 i 39/19), mišljenjem iz stavka 1. ovog članka.

Članak 18.

Ova Odluka stupa na snagu osmog dana od dana objave u "Službenim novinama Grada Crikvenice".

KLASA: 350-01/19-01/15
URBROJ: 2107/01-07/02-19-8
Crikvenica, 26. rujna 2019. godine

GRADSKO VIJEĆE GRADA CRIKVENICE

Predsjednik

Josip Friš, mag.ing.el., v.r.



REPUBLIKA HRVATSKA
PRIMORSKO-GORANSKA ŽUPANIJA
GRAD CRIKVENICA
Gradonačelnik

KLASA: 350-01/19-01/15
UR.BROJ: 2107/01-04/11-20-26
Crikvenica, 05. veljače 2020.

Na temelju članka 48. Zakona o lokalnoj i područnoj (regionalnoj) samoupravi (NN RH br.33/01., 60/01., 129/05., 109/07., 125/08., 36/09., 150/11., 144/12., 19/13., 137/15-pročišćeni tekst i 123/17.) i članka 43. Statuta Grada Crikvenice ("Službene novine Primorsko-goranske županije" br.26/09., 34/09.-ispr.,7/13., 15/13. i 42/18 "Službene novine Grada Crikvenice") gradonačelnik Grada Crikvenice dana 05. veljače 2020. godine donosi

ZAKLJUČAK

Gradonačelnik Grada Crikvenice prihvaća Nacrt prijedloga II. Izmjena i dopuna Urbanističkog plana uređenja UPU 5 Tončićevo, te temeljem istoga utvrđuje Prijedlog plana za javnu raspravu u trajanju od 15 dana.

GRADONAČELNIK
Damir Rukavina, dipl.ing.

Dostaviti:
1.Upravnim tijelima - svima (elektronskim putem),
2.Pismohrana, na spis : KLASA:350-01/19-01/15.



REPUBLIKA HRVATSKA
PRIMORSKO-GORANSKA ŽUPANIJA
GRAD CRIKVENICA
KLASA: 350-01/19-01/15
UR. BROJ: 2107/01-07/01-20-27
Crikvenica, 10. veljače 2020.god.

Temeljem odredbi članka 96. Zakona o prostornom uređenju ("NN" RH, broj 153/13, 65/17, 114/18, 39/19, 98/19), Odluke o izradi II. Izmjena i dopuna Urbanističkog plana uređenja UPU 5 Tončićevo („Službene novine Grada Crikvenice“, broj 70/19), te Zaključka Gradonačelnika Grada Crikvenice, objavljuje se

JAVNA RASPRAVA



Prijedlogu II. Izmjena i dopuna Urbanističkog plana uređenja UPU 5 Tončićevo

Javna rasprava o **Prijedlogu II. Izmjena i dopuna Urbanističkog plana uređenja UPU 5 Tončićevo**, provest će se u trajanju od 15 dana, u razdoblju od **24. veljače 2020. do 09. ožujka 2020.godine**.

Javni uvid u Prijedlog II. Izmjena i dopuna Urbanističkog plana uređenja UPU 5 Tončićevo može se izvršiti tijekom provođenja javne rasprave u sali za sastanke Grada Crikvenice, Crikvenica, Ul. Kralja Tomislava 85, radnim danom od 8.30 do 14.00 sati, te na mrežnim stranicama Grada Crikvenice www.crikvenica.hr i mrežnim stranicama Ministarstva.

Javno izlaganje Prijedloga II. Izmjena i dopuna Urbanističkog plana uređenja UPU 5 Tončićevo, održati će se dana **26. veljače 2020. godine (srijeda) u Gradskoj vijećnici, Crikvenica, Vinodolska 1, sa početkom u 16.30 sati**.

Prijedlozi, primjedbe i pisana očitovanja u svezi Prijedloga ovog Plana, mogu se za vrijeme trajanja javne rasprave upisati u knjigu primjedbi i prijedloga koja će se nalaziti na mjestu uvida i izlaganja Prijedloga plana ili u pisanom obliku predati u pisarnici Grada Crikvenice ili dostaviti poštom na adresu: Grad Crikvenica, Ul. Kralja Tomislava 85, 51260 Crikvenica ili na adresu elektroničke pošte: info@crikvenica.hr
Primjedbe i prijedlozi koji nisu čitko napisani i potpisani imenom i prezimenom uz adresu podnositelja, neće se uzimati u obzir u pripremi Izvješća o javnoj raspravi.

GRAD CRIKVENICA
GRADONAČELNIK

na
far-
dok-
z za-
cin-
losti
io.
idio-
iosa.
oste-
avnoj
dnom
gija,
bez
ga-
ta-
ane
anju
tan-
ive-
jeća
N.N.
vno
ma:
vno
uz
čko
eč-
-u).
ioži-
kavir-
Društvo
- 1982
- 1982

REPUBLIKA HRVATSKA
PRIMORSKO-GORANSKA ŽUPANIJA
GRAD CRIKVENICA

KLASA: 350-01/19-01/15
UR. BROJ: 2107/01-07/01-20-27

Crikvenica, 10. veljače 2020.god.

Temeljem odredbi članka 96. Zakona o prostornom uređenju ("NN" RH, broj 153/13, 65/17, 114/18, 39/19, 98/19), Odluke o izradi II. Izmjena i dopuna Urbanističkog plana uređenja UPU 5 Tončićevo („Službene novine Grada Crikvenice“, broj 70/19), te Zaključka Gradonačelnika Grada Crikvenice, objavljuje se

JAVNA RASPRAVA

O PRIJEDLOGU II. IZMJENA I DOPUNA URBANISTIČKOG PLANA UREĐENJA UPU 5 TONČIČEVO

Javna rasprava o Prijedlogu II. Izmjena i dopuna Urbanističkog plana uređenja UPU 5 Tončićevo, provest će se u trajanju od 15 dana, u razdoblju od 24. veljače 2020. do 09. ožujka 2020.godine.

Javni uvid u Prijedlog II. Izmjena i dopuna Urbanističkog plana uređenja UPU 5 Tončićevo može se izvršiti tijekom provođenja javne rasprave u sali za sastanke Grada Crikvenice, Crikvenica, Ul. Kralja Tomislava 85, radnim danom od 8.30 do 14.00 sati, te na mrežnim stranicama Grada Crikvenice www.crikvenica.hr i mrežnim stranicama Ministarstva.

Javno izlaganje Prijedloga II. Izmjena i dopuna Urbanističkog plana uređenja UPU 5 Tončićevo, održati će se dana **04. ožujka 2020. godine (srijeda) u Gradskoj vijećnici, Crikvenica, Vinodolska 1, sa početkom u 16.30 sati.**

Prijedlozi, primjedbe i pisana očitovanja u svezi Prijedloga ovog Plana, mogu se za vrijeme trajanja javne rasprave upisati u knjigu primjedbi i prijedloga koja će se nalaziti na mjestu uvida i izlaganja Prijedloga plana ili u pisanom obliku predati u pisarnici Grada Crikvenice ili dostaviti poštom na adresu: Grad Crikvenica, Ul. Kralja Tomislava 85, 51260 Crikvenica ili na adresu elektroničke pošte: info@crikvenica.hr

Primjedbe i prijedlozi koji nisu čitko napisani i potpisani imenom i prezimenom uz adresu podnositelja, neće se uzimati u obzir u pripremi Izvješća o javnoj raspravi.

**GRAD CRIKVENICA
GRADONAČELNIK**

REPUBLIKA HRVATSKA
PRIMORSKO-GORANSKA ŽUPANIJA
OPĆINA BAŠKA

temelju članka 96. stavak 3. Zakona o prostornom uređe-

Vjekoslava Glavan

From: Web <Web@mgipu.hr>
Sent: 14. veljače.2020. 13:28
To: Vjekoslava Glavan
Subject: RE: PRIJEDLOG PLANA ZA JAVNU RASPRAVU_OBAVIJEST

Poštovana,

Informacija o javnoj raspravi o prijedlogu II. Izmjena i dopuna Urbanističkog plana uređenja UPU 5 Tončićevo, Grad Crikvenica objavljena je na internetskoj stranici MGIPU <https://mgipu.gov.hr/default.aspx?id=3865>. Ovim putem ujedno skrećem pozornost na zaštitu osobnih podataka kod javne objave izvješća o javnoj raspravi. Uputom Agencije za zaštitu osobnih podataka, koja je i objavljena na web stranici Ministarstva graditeljstva i prostornoga uređenja <https://mgipu.gov.hr/UserDocsImages/dokumenti/Prostorno/Planovi/AZOP.uputa.GDPR.pdf>, kod javne objave, osobne je podatke potrebno zaštititi te je dovoljno objaviti samo ime i prezime sudionika u javnoj raspravi a ostale podatke odnosno osobne podatke (telefon, fizička adresa, OIB i dr.) je potrebno zaštititi na način da se oni zacrne u samom dokumentu koji se objavljuje.

Srdačan pozdrav,

Igor Rastovac



REPUBLIKA HRVATSKA | REPUBLIC OF CROATIA
Ministarstvo graditeljstva i prostornoga uređenja
Ministry of Construction and Physical Planning

Samostalna služba za odnose s javnošću i informiranje
Independent Service for Public Relations and Information

Igor Rastovac
Viši stručni savjetnik | Senior adviser

t: +013782481
e: web@mgipu.hr

Ulica Republike Austrije 20, 10 000 Zagreb
mgipu.gov.hr



Hrvatsko predsjedanje
Croatian Presidency of the
Vijećem Europske unije
Council of the European Union

eu2020.hr

[Informacije o planovima u izradi \(/o-ministarstvu-15/djelokrug/prostorno-uredjenje-3335/prostorni-planovi-8193/informacije-o-planovima-u-izradi/3485\)](#)

[Obavijesti o izradi prostornih planova \(/djelokrug/prostorno-uredjenje-3335/prostorni-planovi-8193/informacije-o-planovima-u-izradi/obavijesti-o-izradi-prostornih-planova/8439\)](#)

[Informacije o javnim raspravama \(/djelokrug/prostorno-uredjenje-3335/prostorni-planovi-8193/informacije-o-planovima-u-izradi/informacije-o-javnim-raspravama/3865\)](#)

[Izvešća o javnim raspravama \(/djelokrug/prostorno-uredjenje-3335/prostorni-planovi-8193/informacije-o-planovima-u-izradi/izvjesca-o-javnim-raspravama/3966\)](#)

Informacije o javnim raspravama

17.02.2020. – Informacija o ponovnoj javnoj raspravi o prijedlogu V. Izmjena i dopuna Prostornog plana uređenja Općine Stubičke Toplice

(/UserDocsImages//dokumenti/Prostorno/Planovi/Rasprave//17.2.2020.Stubicke.Toplice.pdf)

17.02.2020. | pdf (79kb)

17.02.2020. – Informacija o javnoj raspravi o prijedlogu III. Izmjena i dopuna Prostornog plana uređenja Općine Motovun–Montona

(/UserDocsImages//dokumenti/Prostorno/Planovi/Rasprave//17.2.2020.Motovun.pdf)

17.02.2020. | pdf (68kb)

14.02.2020. – Informacija o javnoj raspravi o prijedlogu II. Izmjena i dopuna Urbanističkog plana uređenja UPU 5 Tončićevo, Grad Crikvenica

(/UserDocsImages//dokumenti/Prostorno/Planovi/Rasprave//14.2.2020.Crikvenica.pdf)

14.02.2020. | pdf (488kb)

Prijedlog II. Izmjena i dopuna Urbanističkog plana uređenja UPU 5 Tončićevo, Grad Crikvenica

(/UserDocsImages//dokumenti/Prostorno/Planovi/Rasprave//14.2.2020.Crikvenica.UPU5.pdf)

14.02.2020. | pdf (6691 kb)

14.02.2020. – Informacija o javnoj raspravi o prijedlogu III. Izmjena i dopuna Prostornog plana uređenja Osječko–baranjske županije

(/UserDocsImages//dokumenti/Prostorno/Planovi/Rasprave//14.2.2020.OB.zup.pdf)

14.02.2020. | pdf (1255kb)

Prijedlog III. Izmjena i dopuna Prostornog plana uređenja Osječko–baranjske županije

(/UserDocsImages//dokumenti/Prostorno/Planovi/Rasprave//14.2.2020.OBZ.zip)

14.02.2020. | zip (40089kb)

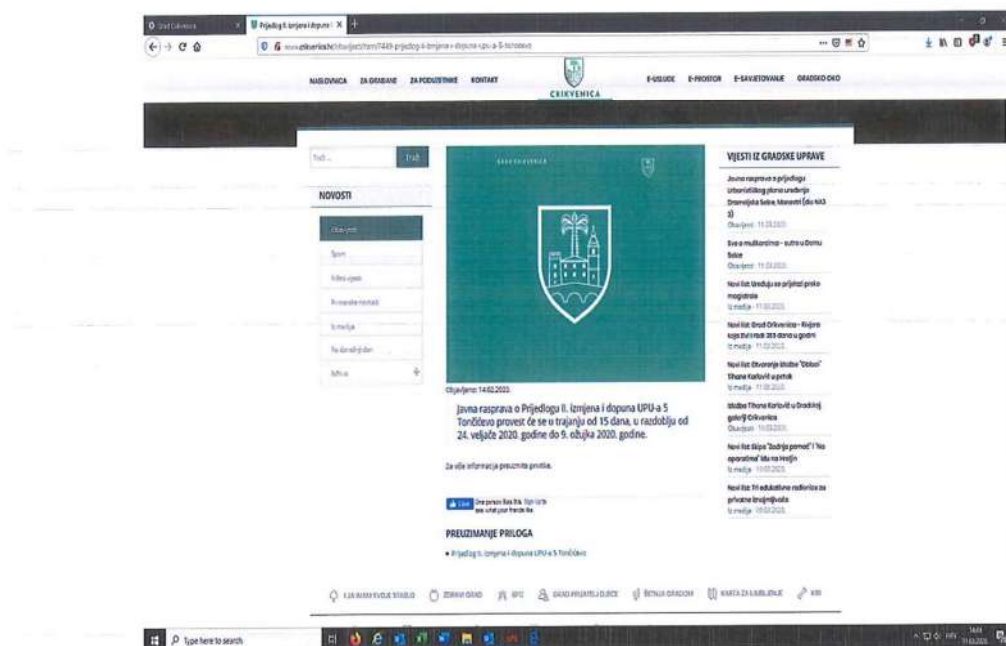
14.02.2020. – Informacija o javnoj raspravi o prijedlogu Izmjene i dopune Detaljnog plana uređenja zone "Centar" naselja Dugo Selo

(/UserDocsImages//dokumenti/Prostorno/Planovi/Rasprave//14.2.2020.Dugo.Selo.pdf)

14.02.2020. | pdf (135kb)

12.02.2020. – Informacija o javnoj raspravi o prijedlogu Urbanističkog plana uređenja "1", Općina Lumbarda

II. IZMJENE I DOPUNE URBANISTIČKOG PLANA UREĐENJA UPU 5 TONČIČEVO IZVJEŠĆE O JAVNOJ RASPRAVI





REPUBLIKA HRVATSKA
PRIMORSKO-GORANSKA ŽUPANIJA
GRAD CRIKVENICA

Upravni odjel za investicije,
prostorno uređenje i imovinu
Klasa: 350-01/19-01/15
Ur.br.: 2107-01-07/01-20-28
Crikvenica, 10. veljače 2020. godine

8

17-02-2020

112

**PREDMET: Prijedlog II. Izmjena i dopuna Urbanističkog plana uređenja UPU 5
Tončićevo - obavijest o javnoj raspravi, dostavlja se**

Temeljem članka 97. Zakona o prostornom uređenju („NN”RH, broj 153/13, 65/17, 114/18, 98/19) dostavljamo Vam obavijest o javnoj raspravi o Prijedlogu II. Izmjena i dopuna Urbanističkog plana uređenja UPU 5 Tončićevo, koja će se provesti u trajanju od 15 dana, od **24. veljače 2020. do 09. ožujka 2020. godine.**

Uvid u Prijedlog plana može se izvršiti u sali za sastanke Grada Crikvenice, Crikvenica, Kralja Tomislava 85, radnim danom od 8.30 do 14.00 sati, u vrijeme trajanja javne rasprave, na mrežnim stranicama Grada Crikvenice www.crikvenica.hr i mrežnim stranicama Ministarstva, a za dodatne informacije možete se obratiti na tel. 051-455-470 ili mail: vjekoslava.glavan@crikvenica.hr; info@crikvenica.hr.

Javno izlaganje održat će se dana **04. ožujka 2020. godine (srijeda) u 16.30 sati**, u Gradskoj vijećnici Grada Crikvenice, Vinodolska 1, Crikvenica.

Sa štuovanjem,

PROČELNICA
Vjekoslava Glavan, dipl.ing.arh.

Dostaviti:

- 1.Ministarstvo graditeljstva i prostornoga uređenja, Zagreb, Republike Austrije 20;
- 2.Ministarstvo poljoprivrede, Ulica Grada Vukovara 78, Zagreb;
- 3.Ministarstvo zaštite okoliša i energetike, Uprava za zaštitu prirode, Radnička cesta 80, Zagreb;
4. Ministarstvo kulture, Uprava za zaštitu kulturne baštine, Konzervatorski odjel u Rijeci, Užarska 26, Rijeka;
- 5.Ministarstvo obrane, Uprava za materijalne resurse, Sektor za nekretnine, graditeljstvo i zaštitu okoliša, Sarajevska cesta 7 (objekt 8), Zagreb;
- 6.Ministarstvo državne imovine, Dežmanova 10, Zagreb;
- 7.Ministarstvo unutarnjih poslova, PU Primorsko-goranska, Žrtava fašizma 3, Rijeka;
- 8.Državna intervencijska postrojba civilne zaštite Rijeka, Riva 10, RIJEKA;

9. Hrvatska regulatorna agencija za mrežne djelatnosti (HAKOM),
Ulica Roberta Frangeša Mihanovića 9, ZAGREB;
10. „VIO ŽCV“ d.o.o., Kralja Tomislava 85b, CRIKVENICA;
11. „EKO MURVICA“ d.o.o., Trg S.Radića 2/II, CRIKVENICA;
12. HEP ODS d.o.o., ELEKTROPRIMORJE RIJEKA, V.C.Emina 2, RIJEKA;
13. HOPS - Hrvatski operater prijenosnog sustava d.o.o., Kupska 4, Zagreb;
14. JAVNA USTANOVA „ZAVOD ZA PROSTORNO UREĐENJE PGŽ“,
Splitska 2/II, RIJEKA;
15. Ured državne uprave u Primorsko-goranskoj županiji,
Riva 10, RIJEKA;
16. HRVATSKE VODE, VGO RIJEKA,
Đure Šporera 3, RIJEKA;
17. Primorsko-goranska županija, Upravni odjel za prostorno uređenje,
graditeljstvo i zaštitu okoliša, Riva 10, Rijeka;
18. Primorsko-goranska županija, Upravni odjel za graditeljstvo
i zaštitu okoliša, Ispostava Crikvenica, Ulica kralja Tomislava, CRIKVENICA,
19. ADF d.o.o., Karlovac, M.Vrhovca 7,
20. Gradonačelnik Grada Crikvenice,
21. Zamjenici gradonačelnika Grada Crikvenice, ovdje
22. Pročelnicima Upravnih odjela Gradske uprave Grada Crikvenice-svima,
23. Odbor za zaštitu okoliša i prostorno planiranje, članovima
24. Mjesni odbor Crikvenica centar, predsjedniku Vijeća MO
25. Pismohrana, ovdje

ZAPISNIK

sa javne rasprave II. Izmjena i dopuna Urbanističkog plana uređenja
UPU 5 Tončićevo
održane 04. ožujka 2020. godine, u 16.30 sati
u Gradskoj vijećnici Grada Crikvenice

Prisutni predstavnici nositelja izrade i predstavnici izrađivača plana:

1. Stručni tim u izradi plana, za "ADF" d.o.o., Karlovac
 - Branka Petrović, dipl.ing.arh.
 - Vladimir Petrović, dipl.ing.arh.
2. Koordinator izrade za Grad Crikvenicu, nositelja izrade plana:
 - Vjekoslava Glavan, dipl.ing.arh.

Javnom izlaganju prisustvovalo je 10 građana, sudionika (popis u prilogu).

Predstavnici izrađivača Plana "ADF" d.o.o., predstavili su u kratkom materijalu sažetak izmjena koje su predviđene i planirane, a sve temeljem Odluke o izradi Urbanističkog plana uređenja UPU 5 Tončićevo ("Službene novine Grada Crikvenice", broj 70/19). Kako je već navedeno opseg izmjena Plana definiran je Odlukom. Grad Crikvenica pokreće postupak izmjena i dopuna Plana na inicijativu građana u svrhu redefiniranja dijela prometnih koridora prometnica unutar obuhvata ovog Plana, te njihovo djelomično izmještanje i usklađenje sa stvarnim stanjem na terenu. U skladu s time predvidjeti i izmještanje postojećeg transportnog cjevovoda u te planirane prometne koridore.

Nakon izlaganja izrađivača Prijedloga plana kroz prezentaciju i prikaz primijenjenih rješenja, uslijedila je rasprava u kojoj su sudjelovali prisutni.

Istaknuta su slijedeća pitanja, primjedbe i prijedlozi:

1. Branko Đuretek konstatira i naglašava kako mu nije jasno planiranje širokih koridora prometnica na već postojeće koje su zatečene uske.
2. Zvonimir Gajdašić iskazuje mišljenje o širini planiranih prometnica, smatra da je veća vrijednost zemljišta ako su kvalitetniji pristupi do istih, smatra da prostora ima i da se trebaju čuvati koridori u kojima će svi participirati jer svi imaju korist od toga.
3. Smiljka Švarc postavlja pitanje da li je koridor utvrđen u širini 6,5 metara zakonski minimum. Dostavit će pismenu primjedbu.
4. Zvonimir Gajdašić postavlja pitanje vezano uz izmjene uvjeta za priključenje na kanalizaciju, te da li treba ishoditi izmjenu građevinske dozvole u tom slučaju. Za širinu prometnice predlaže da se na detalju 5 definira koridor 1,25+4,5 metara. Dostaviti će pismenu primjedbu

Branka i Vladimir Petrović, u ime izrađivača Plana i stručne službe grada, odgovarali su na postavljena pitanja.

Rasprava je dovršena u 17.30 sati.

Zapisnik vodila:
Vjekoslava Glavan, dipl.ing.arh.

KLASA: 350-01/19-01/15
UR.BROJ: 2107/01-07/01-20-36

KNJIGA PRIMJEDBI I PRIJEDLOGA

JAVNA RASPRAVA O Prijedlogu II. Izmjena i dopuna Urbanističkog plana uređenja UPU 5 Tončićevo

24.02.2020. – 09.03.2020.godine











CRIKVENICA, veljača 2020.godine





ID UPU TONČIČEVO
JAVNO IZLAGANJE
04.03.2020 god.

POPIS PRISUTNIH

	IME I PREZIME	POTPIS
1.	SMILJKA ŠVARC	
2.	DIONI ŠVARC	
3.	VILMA JELAVIĆ	
4.	EHIZA MANESTAR	
5.	BRANKO ĐURETEK	
6.	MARIJA MAGAŠIĆ	
7.	MARJANA MAGAŠIĆ	
8.	ZVONIMIR GAJDAŠIĆ	
9.	SOLJA ŽELIĆ	
10.	STEFANOVIĆ BIRJANA	

Redni Broj	Podnositelj, Klasa, urudžbeni broj datum	Sažetak primjedbe	Odgovor na primjedbu
1.	HAKOM Hrvatska regulatorna agencija za mrežne djelatnosti Klasa: 350-01/19-01/15 07 URBROJ: 007-20-30 26.2.2020.	Uvidom u dostavljeni prijedlog II. IZMJENA I DOPUNE UPU-5 TONČIČEVO za javnu raspravu potvrđujemo da na prijedlog nemamo primjedbi.	Nema primjedbi na plan.
2.	Ministarstvo unutarnjih poslova Ravnateljstvo civilne zaštite Područni ured Crikvenica Služba inspekcijskih poslova Klasa: 350-01/19-01/15 07 URBROJ: 511-07-20-31 19.2.2020.	U svezi vašeg poziva od 10.02.2020. godine za izdavanje našeg mišljenja na Prijedlog izrade li. Izmjena i dopuna Urbanističkog plana uređenja (UPU 5) Tončićevo, na području Grada Crikvenice, sukladno članku 97. Zakona o prostornom uređenju ("Narodne novine", broj 153/13, 65/17, 114/18, 39/19, 98/19), obavještavamo vas da smo vam već dostavili naša pismena očitovanja broj 511-09-21/1-161/283-2007. DR od 24.09.2007. godine, broj 511-09-21/1-161/283/2-2007. DR od 13.11.2014. godine, broj 511-09-21/1-161/283/3-2007. DR od 17.02.2015. godine i broj 511-09-21/1-161/283/5-2007. DR od 14.10.2019. godine, pa shodno tome nema više potrebe za našim ponovnim očitovanjem. Sami planovi u svom provedbenom dijelu trebaju sadržavati poglavlje u kojem se reguliraju mjere zaštite od požara i to na način da Urbanistički planovi uređenja sadržavaju uvjete iz područja zaštite od požara.	Nema primjedbi na plan. Navedeni su zahtjevi su ugrađeni u II. Izmjene i dopune Urbanističkog plana uređenja UPU-5 Tončićevo.
3.	Ilija Šejić, Crikvenica KLASA: 350-01/19-01/15 07 URBROJ: 15-07-20-32-1 27.2.2020.	Zahtjev da se ukine planirana prometnica oznake OU3.	Prihvaća se.

4.	Hrvatske vode – Vodnogospodarski odjel za slivove sjevernog Jadrana, Rijeka KLASA: 350-01/19-01/15 07 URBROJ: 374-07-20-33 3.3.2020.	Nakon uvida u dostavljeni prijedlog II. IZMJENA I DOPUNE UPU-5 TONČIĆEVO za javnu raspravu potvrđuje se da na prijedlog nema primjedbi.	Nema primjedbi na plan.
5.	HEP ODS- Elektroprimorje Rijeka, Rijeka KLASA: 350-01/19-01/15 07 URBROJ: 0-07-20-34 4.3.2020.	Nakon uvida u dostavljeni prijedlog II. IZMJENA I DOPUNE UPU-5 TONČIĆEVO za javnu raspravu izražava se suglasnost na dio plana koji se odnosi na elektroenergetsku infrastrukturu.	Nema primjedbi na plan.
6.	Hrvatski operator prijenosnog sustava d.o.o. Sektor za razvoj, priključenja, izgradnju i upravljanje imovinom, Zagreb KLASA: 350-01/19-01/15 07 URBROJ: 0-07-20-35 2 5.3.2020.	Primljeno očitovanje u kojem se utvrđuje da: 1. Uvidom u pogonsku i tehničku dokumentaciju organizacijske jedinice HOPS-a, Prijenosnog područja Rijeka utvrđeno je da u granicama obuhvata UPU 5 Tončićevo, Grad Crikvenica nema postojećih elektroenergetskih vodova i postrojenja (DV i TS) napona 400, 220 i 110 kV, prilog br. 1; 2. Pregledom planske i projektne dokumentacije je utvrđeno da se u granicama UPU 5 Tončićevo, Grad Crikvenica ne planira izgradnja novih dalekovoda ili postrojenja napona 400, 220 i 110 kV.	Nema primjedbi na plan.
7.	Primorsko-goranska županija, Grad Crikvenica, Upravni odjel za investicije, prostorno uređenje i imovinu, Crikvenica KLASA: 350-01/19-01/15 URBROJ: 2107/01-07/01-19- 37 5.3.2020.	Predlaže se definirati novi prometni koridor, koji je djelomično izvan obuhvata Plana, ali na isti način kako je prikazan koridor oznake SU1, koji spaja naselje Tončićevo i Basaričekovu ulicu, prema prijedlogu u grafičkom prilogu.	Prihvaća se.

<p>8.</p>	<p>Karlo Car, Crikvenica KLASA: 350-01/19-01/15 07 URBROJ: 15-07-20-38 6.3.2020.</p>	<p>Granice prometnica koje su u projektu sa sjeverne i zapadne strane k.č.br. 3388 K.O: Crikvenica pomaknuti van granica međa navedene čestice. „navedenim Urbanističkim planom od te moje nekretnine se oduzima cca 300 m2 korisne površine što za sporednu prometnicu sa zapadne strane ,a što za glavnu prometnicu sa sjeverne strane, jednako kao i sa istočne strane.“</p>	<p>Ne prihvaća se. Prihvaćanjem primjedbe pod brojem 3., kojom se ukida prometnica UO3, znatno se povećala površina navedene k.č. u obuhvatu M1 namjene. Samo 63m2 od navedene k.č. bila bi u koridoru prometnice SU2, što je znatno manje od navedenih u primjedbi, 300 m². Korekcija koridora planirane prometnice SU2 izvan k.č. 3388 uzrokovala bi korekciju koridora trase u cijeloj dužini koridora planirane prometnice SU2.</p>
-----------	---	--	--

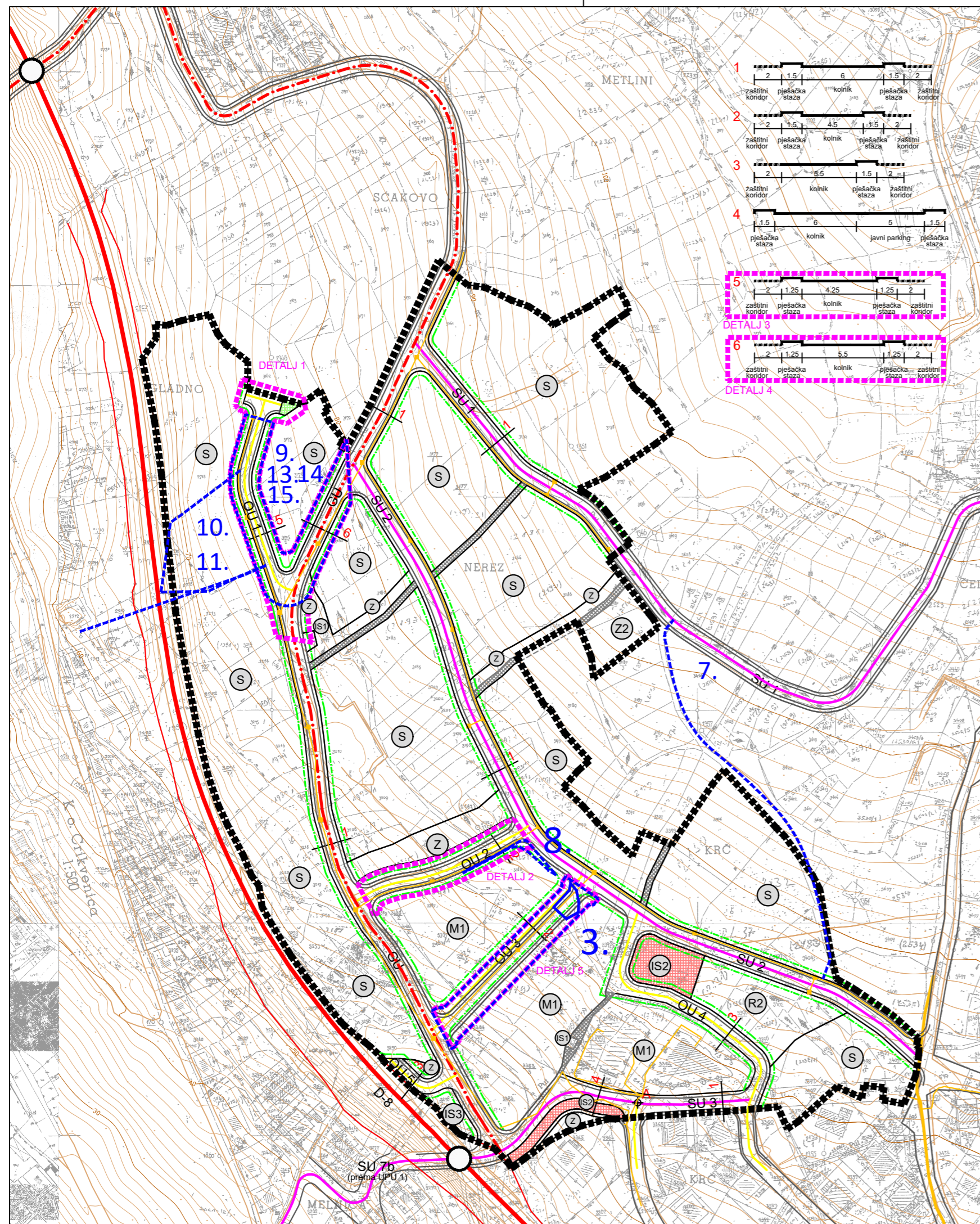
<p>9.</p>	<p>Branko Đuretek, Crikvenica KLASA: 350-01/19-01/15 07 URBROJ: 15-07-20-39 6.3.2020.</p>	<p>1. Predlaže da planirana prometnica OU1 bude širine 5,75 metara (4,5 m kolnik + 1,25 m za jednostrani pločnik) i to da se suženje izvede na sjevernoj strani prometnice prema grafičkom prilogu. 2. Također predlaže da se koridor prometnice GU planira u istoj širini, jer se smatra da nema potrebe za planiranjem širokih koridora prometnica nastavno na već izvedene uže u naselju.</p>	<p>Djelomično se prihvaća Ukupna širina Koridora prometnice OU1 smanjuje se sa ukupne širine od 6,75 m na ukupnu širinu od 5,5 m. U namjeri ravnopravnije raspodjele zemljišta koje će biti korišteno u realizaciji prometnice OU1, korigirani koridor prometnice planiran je na način da u najvećoj mogućoj mjeri os koridora prati postojeći put - k.č. 2717, a planirani regulacijski pravac udaljen je 2,75 m od osi koridora na istočnu i zapadnu stranu, bez diferencijacije na kolnik i pločnik u presjeku predviđenog koridora. Koridor prometnice OU1 u ukupnoj širini od 5,5 m kao koridor postojeće ceste u skladu je s člancima 127. stav 1. i 2. Odredbi za provođenje PPUG-a Crikvenice. Planirana GU prometnica je glavna mjesna ulica, na koju se spajaju sabirne i ostale ulice unutar obuhvata UPU, a izvan obuhvata povezana je na ostalu prometnu mrežu grada, za nesmetano odvijanje prometa svih kategorija.</p>
-----------	--	---	--

10.	Smiljka Švarc, Crikvenica, Vilma Jelavić, Crikvenica, Leo Andres, Crikvenica, Stanislav Magašić, Crikvenica, Mladen Car, Crikvenica, Emerik Car, Crikvenica, Lidija Gržičić, Crikvenica, Slavko Matejčić, Crikvenica, Ljubica Radanović, Crikvenica, Jasna Čović, Crikvenica, Bosiljka Matejčić, Crikvenica, Hrvoje Matejčić, Crikvenica, Mislav Matejčić, Crikvenica KLASA: 350-01/19-01/15 07 URBROJ: 16-07-20-40 9.3.2020.	Vlasnici i suvlasnici k.č.br. 3213, 2716 i 2718 K.O. Crikvenica predlažu 1. smanjiti širinu planiranog koridora prometnice OU1 na 4,25 m za kolnik i 1,25 m za jednostrani pločnik. 2. Također, predlaže se smanjiti širinu planiranog koridora prometnice GU. 3. Odvojak planiranog vodoopskrbnog cjevovoda u pravcu sjever-jug izmjestiti na granicu između dviju katastarskih čestica kako nitko ne bi bio oštećen.	Djelomično se prihvaća Ukupna širina Koridora prometnice OU1 smanjuje se sa ukupne širine od 6,75 m na ukupnu širinu od 5,5 m. U namjeri ravnopravnije raspodjele zemljišta koje će biti korišteno u realizaciji prometnice OU1, korigirani koridor prometnice planiran je na način da u najvećoj mogućoj mjeri os koridora prati postojeći put - k.č. 2717, a planirani regulacijski pravac udaljen je 2,75 m od osi koridora na istočnu i zapadnu stranu, bez diferencijacije na kolnik i pločnik u presjeku predviđenog koridora. Koridor prometnice OU1 u ukupnoj širini od 5,5 m kao koridor postojeće ceste u skladu je s člancima 127. stav 1. i 2. Odredbi za provođenje PPUG-a Crikvenice. Planirana GU prometnica je glavna mjesna ulica, na koju se spajaju sabirne i ostale ulice unutar obuhvata UPU, a izvan obuhvata povezana je na ostalu prometnu mrežu grada, za nesmetano odvijanje prometa svih kategorija. Odvojak planiranog vodoopskrbnog cjevovoda izmješta se na granicu između katastarskih čestica 2716 i 3213 K.O. Crikvenica
11.	Smiljka Švarc, Crikvenica KLASA: 350-01/19-01/15 07 URBROJ: 15-07-20-41 9.3.2020.	Odvojak planiranog vodoopskrbnog cjevovoda u pravcu sjever-jug izmjestiti na granicu između dviju katastarskih čestica, između k.č.br. 2716 i 3213, ili između k.č.br. 2716 i 2718.	Prihvaća se Odvojak planiranog vodoopskrbnog cjevovoda izmješta se na granicu između katastarskih čestica 2716 i 3213 K.O. Crikvenica

12.	Republika Hrvatska – Ministarstvo državne imovine, Zagreb KLASA: 350-01/19-01/15 07 URBROJ: 53607-20-42 9.3.2020.	Daje se pozitivno mišljenje Gradu Crikvenici u Primorsko-goranskoj županiji na Nacrt konačnog prijedloga za javnu raspravu II. Izmjena i dopuna Urbanističkog plana uređenja UPU-5 Tončićevo.	Nema primjedbi na plan.
13.	Ana Mahmutović, Crikvenica KLASA: 350-01/19-01/15 07 URBROJ: 15-07-20-43 9.3.2020.	1. smanjiti širinu planiranog koridora prometnice OU1 na 4,25 m za kolnik i 1,25 m za jednostrani pločnik – ukupno 5,5 m. 2. Također, predlaže se smanjiti širinu planiranog koridora prometnice GU na istu širinu od 5,5 m.	Djelomično se prihvaća Ukupna širina Koridora prometnice OU1 smanjuje se sa ukupne širine od 6,75 m na ukupnu širinu od 5,5 m. U namjeri ravnopravnije raspodjele zemljišta koje će biti korišteno u realizaciji prometnice OU1, korigirani koridor prometnice planiran je na način da u najvećoj mogućoj mjeri os koridora prati postojeći put - k.č. 2717, a planirani regulacijski pravac udaljen je 2,75 m od osi koridora na istočnu i zapadnu stranu, bez diferencijacije na kolnik i pločnik u presjeku predviđenog koridora. Koridor prometnice OU1 u ukupnoj širini od 5,5 m kao koridor postojeće ceste u skladu je s člancima 127. stav 1. i 2. Odredbi za provođenje PPUG-a Crikvenice. Planirana GU prometnica je glavna mjesna ulica, na koju se spajaju sabirne i ostale ulice unutar obuhvata UPU, a izvan obuhvata povezana je na ostalu prometnu mrežu grada, za nesmetano odvijanje prometa svih kategorija.

14.	Boris Babič, Crikvenica Dušan Babič, Crikvenica KLASA: 350-01/19-01/15 07 URBROJ: 15-07-20-44 9.3.2020.	1. smanjiti širinu planiranog koridora prometnice OU1 na 4,25 m za kolnik i 1,25 m za jednostrani pločnik – ukupno 5,5 m. 2. Također, predlaže se smanjiti širinu planiranog koridora prometnice GU na istu širinu od 5,5 m.	Djelomično se prihvaća Ukupna širina Koridora prometnice OU1 smanjuje se sa ukupne širine od 6,75 m na ukupnu širinu od 5,5 m. U namjeri ravnopravnije raspodjele zemljišta koje će biti korišteno u realizaciji prometnice OU1, korigirani koridor prometnice planiran je na način da u najvećoj mogućoj mjeri os koridora prati postojeći put - k.č. 2717, a planirani regulacijski pravac udaljen je 2,75 m od osi koridora na istočnu i zapadnu stranu, bez diferencijacije na kolnik i pločnik u presjeku predviđenog koridora. Koridor prometnice OU1 u ukupnoj širini od 5,5 m kao koridor postojeće ceste u skladu je s člancima 127. stav 1. i 2. Odredbi za provođenje PPUG-a Crikvenice. Planirana GU prometnica je glavna mjesna ulica, na koju se spajaju sabirne i ostale ulice unutar obuhvata UPU, a izvan obuhvata povezana je na ostalu prometnu mrežu grada, za nesmetano odvijanje prometa svih kategorija.
-----	---	---	--

15.	Zvonimir (Ana) Gajdašić, Crikvenica KLASA: 350-01/19-01/15 07 URBROJ: 15-07-20-45 9.3.2020.	Smanjiti širinu planiranog koridora prometnice OU1 na 4,25 m za kolnik i 1,25 m za jednostrani pločnik – ukupno 5,5 m.	<p>Djelomično se prihvaća</p> <p>Ukupna širina Koridora prometnice OU1 smanjuje se sa ukupne širine od 6,75 m na ukupnu širinu od 5,5 m.</p> <p>U namjeri ravnopravnije raspodjele zemljišta koje će biti korišteno u realizaciji prometnice OU1, korigirani koridor prometnice planiran je na način da u najvećoj mogućoj mjeri os koridora prati postojeći put - k.č. 2717, a planirani regulacijski pravac udaljen je 2,75 m od osi koridora na istočnu i zapadnu stranu, bez diferencijacije na kolnik i pločnik u presjeku predviđenog koridora.</p> <p>Koridor prometnice OU1 u ukupnoj širini od 5,5 m kao koridor postojeće ceste u skladu je s člancima 127. stav 1. i 2.</p>
16.	Ministarstvo obrane, Uprava za materijalne resurse, Sektor za vojnu infrastrukturu, Služba za vojno graditeljstvo i energetska učinkovitost, Zagreb KLASA: 350-01/19-01/15 07 URBROJ: 512M3-07-20-46 16.3.2020.	Na području obuhvata predmetnog plana nema zona posebne namjene niti drugih zahtjeva vezano za zaštitu interesa obrane.	Nema primjedbi na plan.



TUMAČ ZNAKOVLJA

1. TERITORIJALNE I STATISTIČKE GRANICE

- GRANICA OBUHVATA PLANA
- GRANICA OBUHVATA IZMJENA I DOPUNA PLANA
- PRIMJEDBE PRISITIGLE U JAVNOJ RASPRAVI

2. RAZVOJ I UREĐENJE NASELJA

- STAMBENA NAMJENA
- MJEŠOVITA NAMJENA NAMJENA
M1 - pretežito stambena
- SPORTSKO-REKREACIJSKA NAMJENA
R2 - rekreacija
- JAVNE ZELENE POVRŠINE
Z2 - dječje igralište
- ZAŠTITNE ZELENE POVRŠINE
- POVRŠINE INFRASTRUKTURNIH SUSTAVA
IS1 - trafostanica, IS2 - javno parkiralište ili garaža, IS3 - pročištač

3. PROMET

- D-8 OSTALE DRŽAVNE CESTE (prometnica je van obuhvata Plana)
- GU GLAVNA MJESNA ULICA
- SU SABIRNE ULICE
- OU OSTALE ULICE
- OZNAKA PRESJEKA ULICE
- RASKRIŽJE CESTA U DVIJE RAZINE
- PJEŠAČKE POVRŠINE
- JAVNO PARKIRALIŠTE ILI GARAŽA
- JAVNO PARKIRALIŠTE
- ULIČNO ZELENILLO
- GRANICA ZAŠTITNOG KORIDORA ULICE

4. POŠTA I TELEKOMUNIKACIJE

4.1. JAVNE TELEKOMUNIKACIJE

4.1.1. VODOVI I KANALI

- MAGISTRALNI VODOVI I KANALI
- KORISNIČKI I SPOJNI VODOVI I KANALI
- ZDENAC

GRAD CRIKVENICA

II. IZMJENE I DOPUNE URBANISTIČKOG PLANA UREĐENJA UPU 5 TONČIČEVO

PROMETNA, ULIČNA I KOMUNALNA INFRASTRUKTURNA MREŽA


PROMET, POŠTA I TELEKOMUNIKACIJE

Nositelj izrade: Grad Crikvenica

Stručni izrađivač: d.o.o. za arhitekturu, projektiranje, savjetovanje, urbanizam i prostorno uređenje

PRIJEDLOG PLANA - IZVJEŠĆE O JAVNOJ RASPRAVI

M 1:2000



Grafička obrada: d.o.o. za arhitekturu, projektiranje, savjetovanje, urbanizam i prostorno uređenje Karlovac, ožujak 2020.



Županija/Grad Zagreb		PRIMORSKO-GORANSKA ŽUPANIJA	
Općina/grad		GRAD CRIKVENICA	
Naziv prostornog plana: II. IZMJENE I DOPUNE URBANISTIČKOG PLANA UREĐENJA UPU 5 TONČIČEVO			
Naziv kartografskog prikaza: PROMET, POŠTA I TELEKOMUNIKACIJE			
Broj kartografskog prikaza: 2.1.		Mjerilo kartografskog prikaza: 1:2000	
Odluka o izradi plana (službeno glasilo): "Službene novine Grada Crikvenice" 70/19		Odluka predstavničkog tijela o donošenju plana (službeno glasilo):	
Javna rasprava (datum objave): "Novi list", 16.2.2020.		Javni uvid održan: 24.2.2020. - 9.3.2020.	
Pečat tijela odgovornog za provođenje javne rasprave:		Odgovorna osoba za provođenje javne rasprave: VJEKOSLAVA GLAVAN, dipl. ing. arh. (ime, prezime i potpis)	
Suglasnost na plan prema članku 108. "Zakona o prostornom uređenju" (NN 153/13):			
Pravna osoba/tijelo koje je izradilo plan: ADF d.o.o., KARLOVAC, M. VRHOVCA 9		Odgovorna osoba: VLADIMIR PETROVIĆ, d.i.a. (ime, prezime i potpis)	
Pečat pravne osobe/tijela koje je izradilo plan:		Koordinator plana (Odgovorni voditelj): BRANKICA PETROVIĆ, d.i.a.	
Stručni tim u izradi plana:			
1. Brankica Petrović, d.i.a.	5. _____	9. _____	
2. Vladimir Petrović, d.i.a.	6. _____	10. _____	
3. Dušan Milković, stroj. teh.	7. _____	11. _____	
4. _____	8. _____	12. _____	
Pečat predstavničkog tijela:		Gradonačelnik: DAMIR RUKAVINA, dipl. ing. (ime, prezime i potpis)	
Istovjetnost ovog prostornog plana s izvornikom ovjerava: (ime, prezime i potpis)		Pečat nadležnog tijela:	