

PROSTORNI PLAN UREĐENJA OPĆINE SKRAD

II. IZMJENE I DOPUNE

IZVJEŠĆE O PONOVLJENOJ JAVNOJ RASPRAVI



Nositelj izrade plana: **Općina Skrad**; Josipa Blaževića Blaža 8; 51311 Skrad

Načelnik Općine: **Damir Grgurić dipl.ing.**

Stručni izrađivač: **Arhitektonski Atelier 10**; Hebrangova 18; 10000 Zagreb

Broj plana: **1908**

Odgovorna osoba: **Ivan Mucko**
ovlašteni arhitekt urbanist A-U 194

Suradnici: David Cvetko dipl.ing.agr.;
Jasna Juračić ovlašteni arhitekt urbanist A-U 71

SADRŽAJ

1. Izvješće o javnoj raspravi
2. Dokumentacija izrade Plana
3. Dokumentacija postupka Ocjene o potrebi strateške procjene utjecaja Plana na okoliš
4. Podaci o tvrtki izrađivača Plana

II. izmjene i dopune Prostornog plana uređenja Općine Skrad

IZVJEŠĆE O PONOVLJENOJ JAVNOJ RASPRAVI

1. Podatci o objavi i trajanju javne rasprave

1.1. Mjesto održavanja javne rasprave

Prijedlog plana izložen je javnom uvidu u vrijeme trajanja rasprave u prostorijama Općine Skrad, ulica Josipa Blaževića – Blaža 8 u Skradu.

1.2. Datum početka i trajanje javnog uvida u prijedlog plana

Javni uvid u prijedlog plana održan je od 5. listopada 2020. do 12. listopada 2020.

1.3. Mjesto i datum javnog izlaganja

Javno izlaganje prijedloga plana održano je 12. listopada 2020. u 12.00h u prostorijama Općine Skrad.

1.4. Rok u kojem se nositelju izrade dostavljaju primjedbe na prijedlog plana

Primjedbe na izloženi prijedlog plana mogu se davati do datuma zaključenja javne rasprave, 12. listopada 2020.

2. Popis sudionika u javnoj raspravi koji su pozvani posebnom obavijesti o javnoj raspravi

Nositelj izrade je, sukladno članku 90 Zakona o prostornom uređenju (NN 153/13, 65/17, 114/18, 39/19 i 98/19), nadležnim javnopravnim tijelima 16. ožujka 2020. uputio poziv za dostavljanje zahtjeva za izradu Plana koji nisu sadržani u informacijskom sustavu.

Zahtjeve za izradu Plana dostavili su:

1. Komunalac, Vodoopskrba i odvodnja Delnice, dopisom od 19.03.2020.
2. Hrvatske šume dopisom od 20.03.2020.
3. Hrvatska regulatorna agencija za mrežne djelatnosti dopisom od 25.03.2020.
4. HEP ODS Elektroprimorje Rijeka dopisom od 31.03.2020.
5. Ministarstvo kulture dopisom od 31.03.2020.
6. Hrvatske ceste dopisom od 03.04.2020.
7. MUP, Ravnateljstvo civilne zaštite, Odjel inspekcije dopisom od 03.04.2020.
8. Hrvatski operator prijenosnog sustava HOPS dopisom od 14.04.2020.
9. MUP, Ravnateljstvo civilne zaštite, područni ured Rijeka, dopisom od 22.04.2020.
10. Ministarstvo obrane dopisom od 30.04.2020.

Zahtjevi javnopravnih tijela priloženi su izvješću o javnoj raspravi.

Posebne obavijesti o održavanju javnog izlaganja prijedloga plana u ponovljenoj javnoj raspravi poslane su 28. rujna 2020. na sljedeće adrese:

1. Javna ustanova, Zavod za prostorno uređenje Primorsko – goranske županije, 51000 Rijeka,
2. Ministarstvo zaštite okoliša i energetike, Uprava za zaštitu prirode, Radnička cesta 80, 10000 Zagreb,
3. Ministarstvo kulture RH, Uprava za zaštitu kulturne baštine, Konzervatorski odjel Rijeka, Užarska 26 , 51000 Rijeka,
4. Ministarstvo poljoprivrede, Ulica Grada Vukovara 78, 10000 Zagreb,
5. Ministarstvo unutarnjih poslova; Područni ured civilne zaštite Rijeka; Riva 10; 51000 Rijeka
6. Javna ustanova Priroda, Ustanova za upravljanje zaštićenim dijelovima u Primorsko-goranskoj županiji, Grivica 4, 51000 Rijeka,
7. Hrvatske vode, VGI za mali sliv "Gorski kotar", Starčevićeva 4, 51300 Delnice,
8. Hrvatske ceste, Vončinina 3, 10000 Zagreb,
9. Županijska uprava za ceste, Nikole Tesle 9, 51000 Rijeka
10. Autocesta Rijeka – Zagreb d.d., Širolina 4, 10000 Zagreb
11. Hrvatske željeznice, Sektor razvoja i planiranja investicija, Mihanovićeve 12, 10000 Zagreb,
12. HEP ODS, Elektroprimorje Rijeka, Terenska jedinica Skrad, Goranska 11, 51311 Skrad,
13. Komunalac – vodoopskrba i odvodnja d.o.o. Supilova 173, 51300 Delnice,
14. Ministarstvo prostornoga uređenja, graditeljstva i državne imovine; Ivana Dežmana 10, 10000 Zagreb

U toku javne rasprave mišljenja o prijedlogu plana dostavila su sljedeća javnopravna tijela:

1. Ministarstvo prostornoga uređenja, graditeljstva i državne imovine Mišljenjem Klasa: 940-01/19-03/1440 Ubroj: 531-536-03-02-03/03-20-04 od 07. listopada 2020.

Ministarstvo daje negativno Mišljenje na prijedlog plana u ponovljenoj javnoj raspravi jer su njime iz građevinskog područja isključene čestice k.č.br. 2946/2 4334, 4346, 4365/1 k.o. Divjake i k.č.br. 2636 k.o. Bukov Vrh a promijenjena je namjena k.č.br. 3064/1 i 2946/3 k.o. Divjake.

Ministarstvo navodi da su sve navedene čestice u vlasništvu Republike Hrvatske, da je predloženim promjenama uvelike umanjena tržišna vrijednost predmetnih nekretnina, te traži da se predmetne nekretnine izdvoje iz obuhvata izmjena i dopuna PPUO odnosno da se vrate u prvobitno stanje.

S obzirom na negativno mišljenje Ministarstva kojim se traži da se nekretnine u vlasništvu RH vrate u prvobitno stanje potrebno je izraditi prijedlog plana za drugu ponovljenu javnu raspravu kojim će se uvažiti izneseni zahtjev.

Time će se promijeniti granice građevinskog područja te se javna rasprava, sukladno članku 104. Zakona o prostornom uređenju, mora ponoviti.

2. HŽ Infrastruktura dopisom broj: 7954-1/20 od 02. listopada 2020. kojim se navodi da u kartografskom prikazu treba označiti željezničko stajalište Kupjak, brisati sve oznake za željezničke tunele osim tunela Kupjak te prikaz tunela popratiti u legendi za željeznički promet.
Traženo je uneseno u kartografski prikaz plana.
3. Plinacro d.o.o. dopisom Klasa: PL/20-01/2998 Urbroj: R/IP-20-01 od 12.10.2020. kojim se navodi da je u kartografski prikaz plana potrebno unijeti trasu planiranog magistralnog plinovoda Zlobin – Bosiljevo te u odredbama za provođenje ispraviti širinu zaštitnog koridora magistralnog plinovoda s 40 na 30 m i uvrstiti detaljnije odredbe za iste..
Traženo je uneseno u kartografski prikaz plana i odredbe za provođenje.
4. Zavod za prostorno uređenje Primorsko – goranske županije dopisom Klasa: 350-02/20-10/5 Urbroj: 69-03/6-20-3 od 8. listopada 2020. kojim se navodi da prijedlog plana ne sadrži sve dijelove u skladu s čl. 95. Zakona o prostornom uređenju te se iznosi niz pojedinačnih primjedbi, zahtjeva i prijedloga za izmjene u kartografskim prikazima i odredbama za provođenje.
Prijedlog plana za ponovljenu javnu raspravu korigiran je sukladno primjedbama Zavoda koje se odnose na neusklađenosti s Prostornim planom Primorsko – goranske županije.
Obrazloženje plana izrađeno je kao izmjena i dopuna obrazloženja izvornog plana iz 2007. godine i obrazloženja I. izmjena i dopuna plana iz 2012. godine koja i dalje ostaju sastavnim dijelom plana.
U odredbama za provođenje dopunjen je popis građevina državnog i područnog značaja, za sva planirana građevinska područja određeni su svi lokacijski uvjeti sukladno čl. 140 Zakona, umjesto izdvojenih građevinskih područja izvan naselja za sportsko-rekreacijsku namjenu i infrastrukturne sustave te su namjene planirane na „građevinskim zemljištima za građenje“, gradnja izvan građevinskog područja usklađena je sa strukturom određenom u PPPGŽ, te su naposljetku i obaveze izrade urbanističkih planova uređenja usklađene su s PPPGŽ.
U kartografskim prikazima unesene su sljedeće izmjene: prometna mreža prikazana je na kartografskom prikazu broj 1., unesena je trasa planiranog međunarodnog plinovoda, kartografski prikaz odvodnje dopunjen je smjerovima odvodnje te je naposljetku u prikazu građevinskih područja izostavljen prikaz izmjena granica građevinskih područja koje se unose II. izmjenama i dopunama PPUO.

3. Popis sudionika u javnoj raspravi čija su očitovanja, prijedlozi i primjedbe na prijedlog prostornog plana prihvaćeni

1. Dean Katušić, Bregana

Molim vas da k.č.br. 6861 k.o. Divjake uključite u građevinsko područja naselja Hlevci u cijelosti ili minimalno do ruba k.č.br. 6812/1.

Primjedba je prihvaćena.

Čestica je dijelom u građevinskom području koji međutim nije dovoljan za gradnju. Čestica ima priključak na javnu prometnu površinu i mogućnost priključka na infrastrukturu.

2. Zoran Moćan, Skrad

Predlažem da su u građevinsko područje uključiti dio k.č.br. 4352 k.o. Bukov Vrh.

Primjedba je prihvaćena.

U građevinsko područje uključen je dio k.č.br. 4352 k.o. Bukov Vrh površine 1850 m².

4. **Obrazloženja o očitovanjima, prijedlozima i primjedbama sudionika u javnoj raspravi koji nisu prihvaćeni ili su djelomično prihvaćeni**

1. Vera Svetličić, Ravna Gora

Molim vas da k.č.br. 6866 k.o. Divjake uključite u građevinsko područja naselja Hlevci.

Primjedba je djelomično prihvaćena.

U građevinsko područje uključen je dio k.č.br. 6866 k.o. Divjake površine 1750 m².

2. Berislav Mance, Hlevci

Molim vas da k.č.br. 6124/3, 6726 i 6859/1 k.o. Divjake uključite u građevinsko područja naselja Hlevci. Ako je potrebno smanjiti građevinsko područje predlažem da se iz njega isključi k.č.br. 6106/1 k.o. Divjake koja je također u mojem vlasništvu.

Primjedba je djelomično prihvaćena.

U građevinsko područje uključen je dio k.č.br. 6859/1 k.o. Divjake površine 1500 m².

U građevinsko područje uključena je k.č.br. 6124/3 k.o. Divjake.

K.č.br. 6726 k.o. Divjake nije uključena u građevinsko područje jer nema priključak na javnu prometnu površinu.

3. Tatjana Kovačić, Divjake

K.č.br. 4795 i 4797 k.o. Divjake uključiti u građevinsko područje.

Primjedba nije prihvaćena.

Čestice se nalaze uz građevinsko područje naselja Divjake, nemaju mogućnost priključenja na komunalnu i drugu infrastrukturu (vodovod, električna energija), na strmom su terenu koji nije pogodan za gradnju i pokrivene su šumom. Čestice su osim toga male površine (550m² i 750m²) jedna je male širine (12m) a druga nepravilnog oblika te ne postoji niti jedan opravdani razlog za njihovo uključivanje u građevinsko područje.

4. Ivan i Marija Majnarić, Delnice

K.č.br. 6593/1 k.o. Brod na Kupi je u Prostornom planu nekadašnje Općine Delnice bila u građevinskom području te tražimo povratak statusa građevinskog zemljišta.

Primjedba nije prihvaćena.

Prostorni plan nekadašnje Općine Delnice prestao je važiti usvajanjem Prostornog plana Grada Delnica i Prostornog plana uređenja Općine Skrad (PPUO Skrad). Navedene čestice nisu uključene u građevinsko područje izvornim PPUO Skrad (Službene novine Primorsko-goranske županije br. 19/07) niti I. izmjenama i dopunama PPUO Skrad (SNPGŽ 21/12).

U međuvremenu je usvojen Prostorni plan Primorsko-goranske županije (SNPGŽ 32/13, 7/17). Člankom 372. Odredbi za provođenje PPPGŽ vrijedno poljoprivredno tlo oznake P2 svrstano je u II. kategoriju osjetljivosti prostora za koju je člankom 373. određena zabranjeno je širenje postojećih i formiranje novih građevinskih područja.

Navedene čestice nalaze se na vrijednom poljoprivrednom tlu oznake P2 na kojemu je člancima 372. i 373. PPPGŽ, „ZABRANJENO ŠIRENJE POSTOJEĆIH I FORMIRANJE NOVIH GRAĐEVNIH PODRUČJA“.

Iz navedenih razloga zahtjev nije prihvaćen.

5. Željka Rački, Delnice

K.č.br. 6596, 6597, 6593/3 i 6599/1 k.o. Brod na Kupi su u Prostornom planu nekadašnje Općine Delnice bile u građevinskom području te tražim povratak statusa građevinskog zemljišta.

Primjedba nije prihvaćena.

Prostorni plan nekadašnje Općine Delnice prestao je važiti usvajanjem Prostornog plana Grada Delnica i Prostornog plana uređenja Općine Skrad (PPUO Skrad). Navedene čestice nisu uključene u građevinsko područje izvornim PPUO Skrad (Službene novine Primorsko-goranske županije br. 19/07) niti I. izmjenama i dopunama PPUO Skrad (SNPGŽ 21/12).

U međuvremenu je usvojen Prostorni plan Primorsko-goranske županije (SNPGŽ 32/13, 7/17). Člankom 372. Odredbi za provođenje PPPGŽ vrijedno poljoprivredno tlo oznake P2 svrstano je u II. kategoriju osjetljivosti prostora za koju je člankom 373. određena zabranjeno je širenje postojećih i formiranje novih građevinskih područja.

Navedene čestice nalaze se na vrijednom poljoprivrednom tlu oznake P2 na kojemu je člancima 372. i 373. PPPGŽ, „ZABRANJENO ŠIRENJE POSTOJEĆIH I FORMIRANJE NOVIH GRAĐEVNIH PODRUČJA“.

Iz navedenih razloga zahtjev nije prihvaćen.

5. Popis sudionika u javnoj raspravi čija mišljenja, prijedlozi i primjedbe nisu razmatrani iz razloga propisanih Zakonom

U javnoj raspravi nije bilo mišljenja, prijedloga i primjedbi koji nisu razmatrani.

6. Zaključak

Ponovljena javna rasprava je provedena sukladno Zakonu o prostornom uređenju (NN 153/13, 65/17, 114/18 39/19 i 98/19). Uvažavanjem negativnog Mišljenja Ministarstva prostornog uređenja, graditeljstva i državne imovine te prihvaćanjem zahtjeva koji su navedeni u točki 3. i 4. ovog izvješća plan je izmijenjen tako da su promijenjene granice građevinskog područja te se javna rasprava, sukladno članku 104. Zakona o prostornom uređenju, mora ponoviti.

Sukladno prethodno navedenim prihvaćenim primjedbama izrađen je nacrt prijedloga plana za drugu ponovljenu javnu raspravu te se predlaže načelniku Općine Skrad da donese Zaključak o utvrđivanju prijedloga plana za drugu ponovljenu javnu raspravu te da ga uputi u drugu ponovljenu javnu raspravu.

izvješće o javnoj raspravi izradili

za nositelja izrade:


Igor Bukovac



za stručnog izrađivača:


Ivan Mucko ovlašteni arhitekt urbanist A-U 194



IVAN MUCKO
dipl.ing.arh.
OVLAŠTENI ARHITEKT
URBANIST
A-U 194

DOKUMENTACIJA IZRADE PLANA	
Odluka o izradi plana	09.03.2020.
Obavijest o izradi plana na mrežnoj stranici MGIPU	16.03.2020.
Obavijest o izradi plana za susjedne JLS	16.03.2020.
Potvrde o slanju obavijesti o izradi plana za susjedne JLS	17.03.2020.
Poziv za dostavljanje zahtjeva javnopravnih tijela za izradu plana	16.03.2020.
Potvrde o slanju zahtjeva javnopravnih tijela za izradu plana	17.03.2020.
Zahtjevi i očitovanja nadležnih javnopravnih tijela	
Komunalac vodoopskrba i odvodnja d.o.o. Delnice	23.03.2020.
Hrvatske šume	23.03.2020.
Hrvatska regulatorna agencija za mrežne djelatnosti	25.03.2020.
HEP	31.03.2020.
Ministarstvo kulture	31.03.2020.
Hrvatske ceste	03.04.2020.
Ravnateljstvo civilne zaštite; Služba inspekcijskih poslova	14.04.2020.
HOPS	14.04.2020.
Ravnateljstvo civilne zaštite; Služba za prevenciju i pripravnost	28.04.2020.
Ministarstvo obrane	30.04.2020.
Javna rasprava 25.08.2020. - 01.09.2020.	
Zaključak o utvrđivanju prijedloga plana za javnu raspravu	20.08.2020.
Oglas javne rasprave	20.08.2020.
Posebna obavijest o javnoj raspravi za nadležna javnopravna tijela	20.08.2020.
Potvrde o slanju posebnih obavijesti o javnoj raspravi	20.08.2020.
Obavijest o javnoj raspravi na mrežnoj stranici MPUGiDI	21.08.2020.
Obavijest o javnoj raspravi u dnevnom tisku	21.08.2020.
Obavijest o javnoj raspravi na mrežnoj stranici Općine	21.08.2020.
Popis nazočnih na javnom izlaganju prijedloga plana u javnoj raspravi	01.09.2020.
Očitovanja javnopravnih tijela na prijedlog plana u javnoj raspravi	
HŽ Infrastruktura	25.08.2020.
Ravnateljstvo civilne zaštite; Služba inspekcijskih poslova	26.08.2020.
Komunalac vodoopskrba i odvodnja d.o.o. Delnice	26.08.2020.
HEP	27.08.2020.
Hrvatske šume UŠPŠ Delnice	31.08.2020.
Hrvatska regulatorna agencija za mrežne djelatnosti	01.09.2020.
HOPS	01.09.2020.
Ministarstvo obrane	02.09.2020.
Ministarstvo poljoprivrede; Uprava šumarstva	07.09.2020.
Ministarstvo poljoprivrede	16.09.2020.
Ponovljena javna rasprava 5.10.2020. - 12.10.2020.	
Zaključak o utvrđivanju prijedloga plana za ponovljenu javnu raspravu	24.09.2020.
Posebna obavijest o javnoj raspravi za nadležna javnopravna tijela	28.09.2020.
Potvrde o slanju posebnih obavijesti o javnoj raspravi	28.09.2020.
Obavijest o javnoj raspravi na mrežnoj stranici Općine	28.09.2020.
Obavijest o javnoj raspravi na mrežnoj stranici MPUGiDI	30.09.2020.
Oglas javne rasprave	04.10.2020.
Popis nazočnih na javnom izlaganju prijedloga plana u javnoj raspravi	12.10.2020.
Očitovanja javnopravnih tijela na prijedlog plana u ponovljenoj javnoj raspravi	
HŽ Infrastruktura	02.10.2020.
Ministarstvo prostornoga uređenja, graditeljstva i državne imovine	07.10.2020.
Zavod za prostorno uređenje Primorsko – goranske županije	08.10.2020.
Plinacro	12.10.2020.

Na temelju članaka 86., 87. i 113. Zakona o prostornom uređenju (NN 153/13, 65/17, 114/18, 39/19 i 98/19) i članka 32. Statuta Općine Skrad (Službene novine Primorsko-goranske županije 18/13, 28/13 i 8/14 i „Službene novine Općine Skrad“ broj 3/18, 5/18 i 7/18-pročišćeni tekst) po prethodno pribavljenom mišljenju Primorsko-goranske županije Upravnog odjela za komunalne poslove, komunalnu infrastrukturu i zaštitu okoliša (KLASA: 351-01/20-04/24; URBROJ: 2170/1-03-08/7-20-3 od 28. veljače 2020.) danom temeljem članka 86. stavka 3. Zakona o prostornom uređenju i članka 66. Zakona o zaštiti okoliša (NN 80/13, 153/13, 78/15, 12/18 i 118/18), Općinsko vijeće Općine Skrad, na sjednici održanoj 09. ožujka 2020. godine, donijelo je

ODLUKU

o izradi II. izmjena i dopuna Prostornog plana uređenja Općine Skrad

Uvodne odredbe

Članak 1.

Ovom odlukom pokreće se izrada II. izmjena i dopuna Prostornog plana uređenja Općine Skrad (Službene novine Primorsko-goranske županije broj 19/07 i 21/12; u daljnjem tekstu: PPUO).

Nositelj izrade Plana je Jedinствeni upravni odjel Općine Skrad.

Članak 2.

Odlukom o izradi utvrđuje se pravna osnova za izradu, obuhvat II. izmjena i dopuna Prostornog plana, ocjenu stanja u obuhvatu Plana, način pribavljanja stručnih rješenja, popis javnopravnih tijela određenih posebnim propisima koja daju zahtjeve za izradu II. izmjena i dopuna Prostornog plana te drugih sudionika korisnika prostora koji će sudjelovati u izradi II. izmjena i dopuna Prostornog plana, rokovi za izradu Plana te izvori financiranja II. izmjena i dopuna Prostornog plana uređenja Općine Skrad.

Pravna osnova za izradu plana

Članak 3.

Postupak izrade i donošenja Izmjena Plana određeni su odredbama Zakona o prostornom uređenju (NN 153/13, 65/17, 114/18, 39/19 i 98/19; u daljnjem tekstu ZPU).

Plan mora biti usklađen s Pravilnikom o sadržaju, mjerilima kartografskih prikaza, obveznim prostornim pokazateljima i standardu elaborata prostornih planova (NN 106/98, 39/04, 45/04 i 163/04) i Prostornim planom Primorsko-goranske županije (Službene novine Primorsko-goranske županije 32/13, 7/17 i 41/18).

Obuhvat izmjena i dopuna

Članak 4.

Obuhvat Plana je u granicama važećeg Prostornog plana uređenja Općine Skrad.

Ocjena stanja u obuhvatu

Članak 5.

Ocjenjuje se da kroz važeći Plan tj. neke njegove segmente nije moguće optimalno korištenje postojećih potencijala prostora te je Plan potrebno revidirati. Tijekom primjene Prostornog plana uređenja Općine Skrad uočeni su određeni nedostaci koji su rezultat promjene Zakona o prostornom uređenju te je potrebna izmjena i dopuna Plana, kako bi se on uskladio s novim zakonskim odredbama.

Ciljevi izrade izmjena i dopuna plana

Članak 6.

- Usklađenje važećeg Prostornog plana sa Zakonom o prostornom uređenju
- Usklađenje važećeg Prostornog plana sa Uredbom o informacijskom sustavu prostornog uređenja („Narodne novine“ broj 115/15) u smislu georeferenciranja grafičkog dijela Plana u službeni koordinatni sustav Republike Hrvatske (HTRS96/TM)
- Usklađenje važećeg Prostornog plana sa Prostornim planom Primorsko-goranske županije („Službene novine Primorsko-goranske županije“ broj 32/13),
- Usklađenje važećeg Prostornog plana sa zahtjevima nadležnih institucija
- Korekcija i sistematizacija odredbi za provođenje postojećeg Plana sukladno obvezama Zakona o prostornom uređenju, obzirom na uočene nedostatke, u svrhu stvaranja, odnosno jasnijeg definiranja prostorno planskih uvjeta za zadržavanje u prostoru i rekonstrukciju izgrađenih građevina, te realizaciju novih zahvata u prostoru, kako bi se olakšala primjena i provođenje Plana
- Usklađenje odnosa izgrađenog i neizgrađenog građevinskog područja sa stvarnim stanjem u prostoru
- Izmjene granice građevinskih područja naselja na područjima gdje je iskazan interes za gradnjom i gdje je to moguće prema Zakonu o prostornom uređenju
- Ispravak greške u grafičkom dijelu Plana u smislu vraćanja statusa građevinskog područja naselja česticama na području Iševnica unutar k.o. Brod na Kupi
- Preispitati namjene površina unutar građevinskih područja naselja
- Preispitati namjene površina izdvojenih građevinskih područja izvan naselja
- Revizija potrebe izrade urbanističkih planova uređenja (UPU) unutar obuhvata Plana te eventualna korekcija obuhvata istih
- Definiranje lokacije i uvjeta izgradnje reciklažnog dvorišta prema Zakonu o održivom gospodarenju otpadom („Narodne novine“ broj 94/13)
- Razvoj otvorene širokopojasne pristupne mrežne infrastrukture (E-županija) na području Općine Skrad
- Druge manje korekcije Plana i uklanjanje tehničkih nedostataka.

Popis potrebnih stručnih podloga za izradu plana

Članak 7.

U izradi Plana koristit će se sva raspoloživa dokumentacija koju iz svog djelokruga osiguravaju tijela i osobe određene posebnim propisima.

Izmjene i dopune Prostornog plana uređenja Općine Skrad izradit će se na topografskom planu u mjerilu 1:25000 i katastarskom planu u mjerilu 1:5000.

Način pribavljanja stručnih rješenja

Članak 8.

Stručna rješenja za izradu Plana izrađuje stručni izračivač Plana ovlašten za obavljanje stručnih poslova prostornog uređenja.

Popis tijela i osoba određenih posebnim propisima, koja daju zahtjeve, podatke, planske smjernice i druge propisane dokumente za izradu prostornog plana iz područja svog djelokruga, te drugih sudionika, koji će sudjelovati u izradi prostornog plana

Članak 9.

U izradi plana sudjelovat će sljedeća javnopravna tijela:

- 1. Javna ustanova, Zavod za prostorno uređenje Primorsko – goranske županije, 51000 Rijeka,

2. Ministarstvo zaštite okoliša i energetike, Uprava za zaštitu prirode, Radnička cesta 80, 10000 Zagreb,
3. Ministarstvo unutarnjih poslova, Služba inspekcijskih poslova, Fiorello la Guardia 13, 51000 Rijeka,
4. Ministarstvo kulture RH, Uprava za zaštitu kulturne baštine, Konzervatorski odjel Rijeka, Užarska 26, 51000 Rijeka,
5. Ministarstvo obrane RH, Uprava za materijalne resurse, Služba za nekretnine, graditeljstvo i zaštitu okoliša, Trg kralja Petra Krešimira IV br.1, 10000 Zagreb,
6. Ministarstvo poljoprivrede, Ulica Grada Vukovara 78, 10000 Zagreb,
7. Ministarstvo poljoprivrede; Uprava šumarstva, lovstva i drvne industrije, Planinska 2, 10000 Zagreb
8. Ministarstvo unutarnjih poslova; Područni ured civilne zaštite Rijeka; Riva 10; 51000 Rijeka
9. Javna ustanova Priroda, Ustanova za upravljanje zaštićenim dijelovima u Primorsko-goranskoj županiji, Grivica 4, 51000 Rijeka,
10. Hrvatske vode, VGI za mali sliv "Gorski kotar", Starčevićeva 4, 51300 Delnice,
11. Hrvatske šume d.o.o. Zagreb, Uprava šuma Delnice, Supilova 32, 51300 Delnice,
12. Hrvatske ceste, Vončinina 3, 10000 Zagreb,
13. Županijska uprava za ceste, Nikole Tesle 9, 51000 Rijeka
14. Autocesta Rijeka – Zagreb d.d., Širolina 4, 10000 Zagreb
15. Hrvatski operator prijenosnog sustava, Kupska 4, 10000 Zagreb
16. Hrvatska agencija za mrežne djelatnosti, R.F. Mihanovića 9, 10000 Zagreb
17. Hrvatske željeznice, Sektor razvoja i planiranja investicija, Mihanovićeve 12, 10000 Zagreb,
18. HEP ODS, Elektroprimorje Rijeka, Terenska jedinica Skrad, Goranska 11, 51311 Skrad,
19. Komunalac – vodoopskrba i odvodnja d.o.o. Supilova 173, 51300 Delnice,

Rokovi za izradu plana

Članak 10.

Sve aktivnosti i radnje u postupku izrade i donošenja plana vršit će se u skladu sa člancima 86. do 113. ZPU.

Nositelj izrade će po objavi odluke o izradi plana obavijestiti javnost o izradi plana na mrežnoj stranici Općine i kroz informacijski sustav prostornog uređenja. (čl. 88.)

Nositelj izrade će nadležnim javnopravnim tijelima dostaviti odluku o izradi plana s pozivom da mu u roku od 15 dana dostave zahtjeve za izradu plana koji nisu sadržani u informacijskom sustavu. (čl. 89.)

Po isteku ovog roka izrađivač će izraditi nacrt prijedloga plana i dostaviti ga nositelju izrade.

Nositelj izrade utvrdit će prijedlog plana i provesti javnu raspravu.

Javna rasprava o prijedlogu plana lokalne razine objavit će se u dnevnom tisku te na mrežnim stranicama Ministarstva i Općine. (čl. 96.)

Nositelj izrade dostavit će obavijest o javnoj raspravi javnopravnim tijelima navedenim u ovoj odluci i mjesnim odborima u području obuhvata plana. (čl. 97.)

Prijedlog plana stavit će se na javni uvid u prostorijama Općine i na mrežnim stranicama Općine. (čl. 98.)

Javna rasprava trajat će 8 dana. (čl. 98.)

U toku javnog uvida nositelj izrade i izrađivač održat će javno izlaganje prijedloga plana.

Javnopravna tijela koja su dala zahtjeve za izradu plana sudjeluju u javnoj raspravi davanjem mišljenja o prihvaćanju danih zahtjeva. Ako javnopravna tijela ne dostave mišljenje u toku javne raspave smatrat će se da su suglasna s prijedlogom plana. (čl. 101.)

Izrađivač plana i nositelj izrade će najkasnije 15 dana nakon završetka javne rasprave izraditi izvješće o javnoj raspravi i nacrt konačnog prijedloga plana i dostaviti ga načelniku Općine radi utvrđivanja konačnog prijedloga plana.

Nacrt konačnog prijedloga plana stavit će se na uvid na mrežnim stranicama Općine i MGIPIU, a izvješće o javnoj raspravi na oglasnoj ploči i mrežnim stranicama Općine i

MGiPU. (čl. 102.)

Nositelj izrade će utvrditi konačni prijedlog plana. (čl. 105.)

Nositelj izrade će konačni prijedlog plana uputiti Županijskom zavodu za prostorno uređenje radi davanja mišljenja o usklađenosti plana s prostornim planom županije (čl. 107.).

Po dobivanju mišljenja zavoda nositelj izrade će uputiti konačni prijedlog plana Općinskom vijeću na donošenje, o čemu će uputiti pisanu obavijest sudionicima javne rasprave s obrazloženjem o razlozima neprihvatanja, odnosno djelomičnog prihvatanja njihovih prijedloga i primjedbi.

Postupak strateške procjene utjecaja plana na okoliš neće se provoditi sukladno Odluci načelnika da za ista nije potrebna, donesenoj nakon provedene Ocjene o potrebi strateške procjene sukladno s Uredbom o strateškoj procjeni utjecaja strategije, plana i programa na okoliš (NN 3/17).

Zabrana i vrijeme trajanja zabrane izdavanja akata kojima se odobravaju zahvati u prostoru, odnosno građenje, tijekom izrade i donošenja plana

Članak 11.

U području obuhvata Izmjena Plana do njegovog usvajanja odobrenja za građenje će se izdavati sukladno izrađenim i važećim Prostornim i urbanističkim planovima.

Izvori financiranja plana

Članak 12.

Izrada plana financirat će se sukladno članku 63. ZPU.

Završne odredbe

Članak 13.

Ova Odluka će se objaviti u Službenim novinama Općine Skrad.

Ova Odluka će se dostaviti javnopravnim tijelima i osobama određenim posebnim propisom, odnosno određenim u članku 10. ove Odluke.

Odluka o izradi Plana dostavlja se Javnoj ustanovi – Zavodu za prostorno uređenje Primorsko-goranske županije.

Članak 14.

Ova Odluka stupa na snagu osmog dana od dana objave u „Službenim novinama Općine Skrad“.

KLASA: 350-01/20-01/1

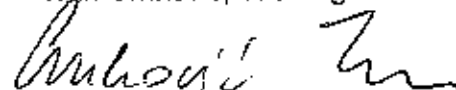
URBROJ: 2112/04-20-01-01

Skrad, 10. ožujka 2020.

OPĆINSKO VIJEĆE OPĆINE SKRAD

Predsjednik

Ivan Crnković, bacc.ing.sec.





REPUBLIKA HRVATSKA
PRIMORSKO-GORANSKA ŽUPANIJA
OPĆINA SKRAD
Jedinstveni upravni odjel

KLASA: 350-01/20-01/1
URBROJ: 2112/04-20-01-04
Skrad, 16. ožujka 2020.

Predmet: **II. IZMJENE I DOPUNE PROSTORNOG PLANA UREĐENJA OPĆINE
SKRAD OBAVLJEST O IZRADI PLANA**
- dostavlja se

Poštovani!

Općinsko vijeće Općine Skrad donijelo je 25.07.2017. Odluku o izradi II. izmjena i dopuna Prostornog plana uređenja Općine Skrad temeljem koje smo Vam 11.03.2019. uputili obavijest o izradi plana.

Izrada plana započeta je temeljem Zakona o prostornom uređenju (NN 153/13 i 65/17) u kojemu je stavkom 3. članka 87. određeno da odluka o izradi prostornog plana prestaje važiti ako se u roku od dvije godine od dana njezine objave ne objavi javna rasprava o prijedlogu prostornog plana. Javna rasprava nije objavljena u navedenom roku te je Odluka prestala važiti.

Općinsko vijeće Općine Skrad je na svojoj 20. sjednici održanoj 09.03.2020. ponovno donijelo Odluku o izradi II. izmjena i dopuna Prostornog plana uređenja Općine Skrad koja je objavljena na mrežnim stranicama Općine, te se u suštini ne razlikuje od Odluke iz 2017. godine temeljem koje smo Vam uputili prethodnu obavijest o izradi Plana.

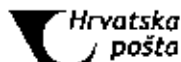
Temeljem odredbi Zakona o prostornom uređenju (NN 153/13, 65/17, 114/18, 39/19 i 98/19) nositelj izrade prostornog plana dužan je o izradi prostornog plana obavijestiti susjedne jedinice lokalne samouprave te Vam u prilogu dostavljamo Odluku o izradi plana. Daljnji koraci u izradi plana (nacrt prijedloga plana, prijedlog plana za javnu raspravu, izvješće o javnoj raspravi) biti će objavljeni na mrežnoj stranici Općine i na mrežnoj stranici izrađivača plana na adresi: http://www.aax.hr/planovi_u_izradi.

S poštovanjem,

Općinski načelnik
~~Damir Grmušić dipl. ing.~~

Dostavljeno:

1. Grad Delnice, Ante Starčevića 4, 51300 Delnice
2. Općina Brod Moravice, Stjepana Radića 2, 51312 Brod Moravice
3. Grad Vrbovsko, Ulica Hrvatskih Branitelja 1, 51326 Vrbovsko
4. Općina Ravna Gora, Ivana Gorana Kovačića 177, 51314 Ravna Gora



Croatian Post Inc. /
Republika Hrvatska

ADVICE of receipt/of delivery/of payment
POVRATNICA — Obavijest o prijmu/uručenju/isplati

P-21/CN 07

Office of posting
Prijamni poštanski ured **51 311 Starac** Date
Datum **17.10.2015**

Addressee of the item
Primatej pošiljke **Grad Belvica
Trg 138. brigade HV 7
51 300 Belvica**

Nature of the item/vrsta pošiljke
 Registered
Preporučena
 Postal parcel
Paket Amount
Iznos
 Insured letter
Zaštićeno pismo

AR REF 56 555 219 6 HR

Moneyorder
Upućnica Amount
Iznos

Meets on a destination/Ispunjava se na odredištu
The item mentioned above has been duly
Gore navedena pošiljka
 delivered
uručena je paid
isplaćena je **17.10.2015**

Signature
Potpis *[Signature]*

* The advice may be signed by the addressee or, if the regulations of the country of destination so provide, by another authorized person.
* Ovu obavijest može potpisati primaatelj ili, ako to propisi odredne države dopuštaju, druga ovlaštena osoba ili zaposlenik određene države dopuštajućeg poštanskog ureda.



Return to
Vratiti

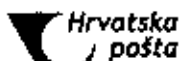
Name
Ime i prezime ili naziv tvrtke **Opcina Starac**

Street and No.
Ulica i br.

Locality and country
Mjesto i država **51 300 Belvica**

To be filled in by the sender
Ispunjava pošiljalac

Om. za narudžbu: 7/2015



Croatian Post Inc. /
Republika Hrvatska

ADVICE of receipt/of delivery/of payment
POVRATNICA — Obavijest o prijmu/uručenju/isplati

P-21/CN 07

Office of posting
Prijamni poštanski ured **51 311 Starac** Date
Datum **17.10.2015**

Addressee of the item
Primatej pošiljke **Opcina Ravna Gora
J. J. Kovčevića 100
51 314 Ravna Gora**

Nature of the item/vrsta pošiljke
 Registered
Preporučena
 Postal parcel
Paket Amount
Iznos
 Insured letter
Zaštićeno pismo

AR REF 56 555 222 6 HR


Moneyorder
Upućnica Amount
Iznos

Meets on a destination/Ispunjava se na odredištu
The item mentioned above has been duly
Gore navedena pošiljka
 delivered
uručena je paid
isplaćena je **17.10.2015**

Signature
Potpis *[Signature]*

* The advice may be signed by the addressee or, if the regulations of the country of destination so provide, by another authorized person.
* Ovu obavijest može potpisati primaatelj ili, ako to propisi odredne države dopuštaju, druga ovlaštena osoba ili zaposlenik određene države dopuštajućeg poštanskog ureda.

PPUOS



Return to
Vratiti

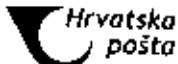
Name
Ime i prezime ili naziv tvrtke **Opcina Starac**

Street and No.
Ulica i br.

Locality and country
Mjesto i država **51 311 Starac**

To be filled in by the sender
Ispunjava pošiljalac

Om. za narudžbu: 7/2015



Croatian Post Inc. /
Republika Hrvatska

ADVICE of receipt/of delivery/of payment
POVRATNICA — Obavijest o prijmu/uručenju/isplati

P-21/CN 07

Office of posting /
Prijamni poštanski ured: **51311 Jurad** Date /
Datum: **17.03.2020**

Addressee of the item /
Primatelj pošiljke: **Gyula Vrbavsko
ul. Kunitzkih branitelja 1
51326 VRBAVSKO**

Nature of the item /
Vrsta pošiljke:
 Registered /
Preporučena
Postal parcel /
Paket
 Insured letter /
Vrijednija pošiljka
 Amount /
Znos: _____

Amount /
Znos: _____

Money order /
Upisnica
Amount /
Iznos: _____

Meets on a destination /
Ispunjava se na odredištu
 The item mentioned above has been duly /
Gore navedena pošiljka
 delivered /
uručena je
 paid /
isplaćena je
 Date /
Datum: **17.03.2020**


Signature /
Potpis: **19.03.20. [Signature]**

PPUOS

On postal service /
Poštanska služba

AR

Stamp of the office returning the advice /
Otsak za poštanskog ureda
koj vraća obavijest



Return to /
Vratiti

Name /
Ime (prezime i naziv tvrtke): **Optima Jurad**

Street and N° /
Ulica i br.:

Locality and country /
Mjesto i država: **51311 Jurad**

To be filled in by the sender /
Ispunjava prijavitelj

* The advice may be signed by the addressee or, if the regulations of the country of destination so provide, by another authorized person.
* Ovu obavijest može potpisati primatelj, ili, ako to propisi određene države dopuštaju, druga ovlaštena osoba ili zaposleni određene poštanske službe.

Ozn. za narudžbu: 7/2018



Croatian Post Inc. /
Republika Hrvatska

ADVICE of receipt/of delivery/of payment
POVRATNICA — Obavijest o prijmu/uručenju/isplati

P-21/CN 07

Office of posting /
Prijamni poštanski ured: **51311 Jurad** Date /
Datum: **17.03.2020**

Addressee of the item /
Primatelj pošiljke: **Optima Brod Koprivica
Hajpami Radić 2
51312 BROD KOPRIVICE**

Nature of the item /
Vrsta pošiljke:
 Registered /
Preporučena
Postal parcel /
Paket
 Insured letter /
Vrijednija pošiljka
 Amount /
Iznos: _____

Amount /
Iznos: _____

Money order /
Upisnica
Amount /
Iznos: _____

Meets on a destination /
Ispunjava se na odredištu
 The item mentioned above has been duly /
Gore navedena pošiljka
 delivered /
uručena je
 paid /
isplaćena je
 Date /
Datum: **17.03.2020**

Signature /
Potpis: **[Signature]**



On postal service /
Poštanska služba

AR

Stamp of the office returning the advice /
Otsak za poštanskog ureda
koj vraća obavijest

Return to /
Vratiti

Name /
Ime (prezime i naziv tvrtke): **Optima Jurad**

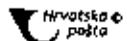
Street and N° /
Ulica i br.:

Locality and country /
Mjesto i država: **51311 Jurad**

To be filled in by the sender /
Ispunjava prijavitelj

* The advice may be signed by the addressee or, if the regulations of the country of destination so provide, by another authorized person.
* Ovu obavijest može potpisati primatelj, ili, ako to propisi određene države dopuštaju, druga ovlaštena osoba ili zaposlenik određene poštanske službe.

Ozn. za narudžbu: 7/2018





REPUBLIKA HRVATSKA
PRIMORSKO-GORANSKA ŽUPANIJA
OPĆINA SKRAD
Jedinstveni upravni odjel

KLASA: 350-01/20-01/1
URBROJ: 2112/04-20-01-03
Skrad, 16. ožujka 2020.

Predmet: **II. IZMJENE I DOPUNE PROSTORNOG PLANA UREĐENJA OPĆINE SKRAD**
POZIV NA DOSTAVLJANJE ZAHTJEVA ZA IZRADU PLANA
- dostavlja se

Poštovani!

Općinsko vijeće Općine Skrad donijelo je 25.07.2017. Odluku o izradi II. izmjena i dopuna Prostornog plana uređenja Općine Skrad temeljem koje smo Vam 11.03.2019. uputili poziv za dostavljanje zahtjeva za izradu plana. Izrada plana započeta je temeljem Zakona o prostornom uređenju (NN 153/13 i 65/17) u kojemu je stavkom 3. članka 87. određeno da odluka o izradi prostornog plana prestaje važiti ako se u roku od dvije godine od dana njezine objave ne objavi javna rasprava o prijedlogu prostornog plana. Javna rasprava nije objavljena u navedenom roku te je Odluka prestala važiti.

Općinsko vijeće Općine Skrad je na svojoj 20. sjednici održanoj 09.03.2020. ponovno donijelo Odluku o izradi II. izmjena i dopuna Prostornog plana uređenja Općine Skrad koja je objavljena na mrežnim stranicama Općine, te se u suštini ne razlikuje od Odluke iz 2017. godine temeljem koje smo Vam uputili prethodni zahtjev za dostavljanje zahtjeva za izradu Plana.

Molimo Vas da nam, u skladu sa člankom 90. Zakona o prostornom uređenju (Narodne novine 153/13, 65/17, 114/18, 39/19 i 98/19), u roku od 15 dana dostavite zahtjeve za izradu prostornog plana koji nisu sadržani u informacijskom sustavu.

S poštovanjem,

Općinski načelnik
Damir Grdinač, dijalog

Dostavljeno:

1. Javna ustanova, Zavod za prostorno uređenje Primorsko – goranske županije, 51000 Rijeka,
2. Ministarstvo zaštite okoliša i energetike, Uprava za zaštitu prirode, Radnička cesta 80, 10000 Zagreb,
3. Ministarstvo unutarnjih poslova, Služba inspekcijskih poslova, Fiorello la Guardia 13, 51000 Rijeka,
4. Ministarstvo kulture RH, Uprava za zaštitu kulturne baštine, Konzervatorski odjel Rijeka, Užarska 26, 51000 Rijeka,
5. Ministarstvo obrane RH, Uprava za materijalne resurse, Služba za nekretnine, graditeljstvo i zaštitu okoliša, Trg kralja Petra Krešimira IV br.1, 10000 Zagreb,
6. Ministarstvo poljoprivrede, Ulica Grada Vukovara 78, 10000 Zagreb,
7. Ministarstvo poljoprivrede; Uprava šumarstva, lovstva i drvne industrije, Planinska 2, 10000 Zagreb
8. Ministarstvo unutarnjih poslova: Područni ured civilne zaštite Rijeka; Riva 10; 51000 Rijeka
9. Javna ustanova Priroda, Ustanova za upravljanje zaštićenim dijelovima u Primorsko-goranskoj županiji, Grivica 4, 51000 Rijeka,
10. Hrvatske vode, VGI za mali sliv "Gorski kotar", Starčevićeva 4, 51300 Delnice,
11. Hrvatske šume d.o.o. Zagreb, Uprava šuma Delnice, Supilova 32, 51300 Delnice,
12. Hrvatske ceste, Vončinina 3, 10000 Zagreb,
13. Županijska uprava za ceste, Nikole Teste 9, 51000 Rijeka
14. Autocesta Rijeka – Zagreb d.d., Širofina 4, 10000 Zagreb
15. Hrvatski operator prijenosnog sustava, Kupska 4, 10000 Zagreb
16. Hrvatska agencija za mrežne djelatnosti, R.F. Mihanovića 9, 10000 Zagreb
17. Hrvatske željeznice, Sektor razvoja i planiranja investicija, Mihanovićeve 12, 10000 Zagreb,
18. HEP ODS, Elektroprimorje Rijeka, Terenska jedinica Skrad, Goranska 11, 51311 Skrad,
19. Komunalac – vodoopskrba i odvodnja d.o.o. Supilova 173, 51300 Delnice,



Delnice: 19. ožujka 2020.

NAŠ ZNAK: 4/OJ

VAŠ ZNAK:

BROJ: 190/20

REPUBLIKA HRVATSKA
PRIMORSKO-GORANSKA ŽUPANIJA
OPĆINA SKRAD
JEDINSTVENI UPRAVNI ODJEL
51 311 SKRAD

PREDMET: II Izmjene i dopune Prostornog plana uređenja Općine Skrad, usklađenje s Zakonom o prostornom uređenju (NN 153/13 i 65/17)

Sukladno Vašem dopisu klasa: 350-01/20-01/1, ur.broj: 2112/04-20-01-03 od 16.03. 2020. godine, obavještavamo Vas kako slijedi:

Poduzeće *Komunalac-vodoopskrba i odvodnja d.o.o. Delnice* će kao i do sad pratiti Općinu Skrad u daljnjem razvoju gospodarstva i stanovanja kroz izgradnju potrebne komunalne infrastrukture u skladu sa potrebama jedinice lokalne samouprave.

Prema dobivenim informacijama ove *Izmjene i dopune* ponajprije se odnose na izmještanje poslovne zone iz Skrada u Hlevec, ali i širenje građevinske zone na području istoimenog naselja, te ćemo naknadno dostaviti svoje zahtjeve kada budu detaljno definirane sve pojedinosti oko točne lokacije i vodoopskrbne potrebe zone.

Sastavio:

Ozren Južnić ing.

Direktor:

Božo Tomić, inž.ing.
vodoopskrbna i odvodnja
DELNICE, Republika Hrvatska

Dostaviti:

- Naslovu
- tehnička priprema
- arhiva

REPUBLIKA HRVATSKA
PRIMORSKO-GORANSKA ŽUPANIJA

23. 03. 2020

350-01/20-01/1

2112/04-20-01-06

UPRAVA ŠUMA PODRUŽNICA DELNICE • ODJEL ZA EKOLOGIJU

Telefon 051/829-704 • Telefaks 051/812-342 • 51300 Delnice p.p. 50 • usdel.ekologija@hrsume.hr

Klasi. oznaka: DE/19-01/448

Delnice, 20. ožujka 2020. godine

Ur. broj: 112/04-20-01-03

PRIMORSKO-GORANSKA ŽUPANIJA

23. 03. 2020

350-01/20-01/1

212/04-20-01-03

REPUBLIKA HRVATSKA
PRIMORSKO-GORANSKA ŽUPANIJA
OPĆINA SKRAD
Jedinstveni upravni odjel
J. Blaževića-Blaža 8
51311 Skrad

**Predmet: II. izmjena i dopuna Prostornog plana uređenja Općine Skrad
- dostava zahtjeva**

Na temelju vašeg dopisa klasa: 350-01/20-01/1 ur. broj: 2112/04-20-01-03, od 16. ožujka 2020. godine, te nakon uvida u Odluku o izradi II. Izmjena i dopuna Prostornog plana uređenja Općine Skrad, obavještavamo vas slijedeće:

Po članku 2. Zakona o šumama (N.N. 68/18 i 115/18) - šume i šumska zemljišta dobra su od interesa za Republiku Hrvatsku te imaju njezinu osobitu zaštitu.

Po članku 3. Zakona o šumama (N.N. 68/18 i 115/18) - šume i šumska zemljišta specifično su prirodno bogatstvo te s općekorisnim i gospodarskim funkcijama šuma uvjetuju poseban način planiranja, gospodarenja i korištenja na načelu održivoga gospodarenja šumama.

Po članku 40. Zakona o šumama (N.N. 68/18 i 115/18)

(1) U šumi i na šumskom zemljištu može se graditi samo šumska infrastruktura, lovngospodarski i lovnotehnički objekti, građevine za potrebe obrane i nadzora državne granice, spomenici kojima se obilježavaju mjesta masovnih grobnica žrtava rata i mjesta stradavanja te građevine koje su planirane prostornim planovima.

(2) Prostornim planovima može se u šumi i na šumskom zemljištu planirati izgradnja građevina samo ako to iz tehničkih i ekonomskih uvjeta nije moguće planirati izvan šume i šumskog zemljišta.

(3) U sastojinama I. i II. dobnog razreda, sastojinama koje su u fazi oplodnih sječa, šumskim sjemenskim objektima i šumama namijenjenim za znanstvena istraživanja i nastavu ne može se prostornim planovima planirati izgradnja kampova, igrališta za golf i drugih sportsko-rekreacijskih područja.

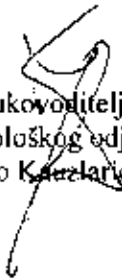
Iz do sada navedenoga tim II. Izmjenama i dopunama Prostornog plana uređenja Općine Skrad, maksimalno štiti obraslo šumsko zemljište, te zahvate planirati na zemljištu obraslom početnim ili degradacijskim razvojnim stadijima šumskih sastojina (šikarc, šibljac) ili na neobraslom šumskom zemljištu (npr. kamenjari).

A osobito s ciljem kod utvrđivanja:

- širenja građevinskog područja na područjima gdje je iskazan interes za gradnjom
- utvrđivanje područja za građenje izvan građevinskog područja
- definiranje lokacije reciklažnog dvorišta

Molimo vas kada izradite nacrt prijedloga II. Izmjena i dopuna Prostornog plana uređenja Općine Skrad, da nam ga dostavite u digitalnom obliku kako bi mogli dati mišljenje, primjedbe i prijedloge na njega.

S poštovanjem,


Rukovoditelj
Ekološkog odjela
mr. sc. Željko Kuzlarić, dipl.ing.šum.



Voditeljica
Opštave šuma Podružnice Delnice
Ivana Pečnik Kastner, dipl.ing.šum.

IX Pečnik

Obavijest:

1. Odjel za ekologiju ovdje

07.07.2020

KLASA: 350-05/19-01/107
URBROJ: 376-05-3-20-4
Zagreb, 25. ožujka 2020.

350-01/20-01/11

212/04-20-01-09

Republika Hrvatska
Primorsko-Goranska županija
Općina Skrad
Jedinstveni upravni odjel
51 311 Skrad

Predmet: Općina Skrad
II. IZMJENE I DOPUNE PPU OPĆINE SKRAD
zahtjevi – smjernice za izradu

Veza: Vaš dopis KLASA: 350-01/20-01/1, URBROJ: 2112/04-20-01-03 od 16. ožujka 2020.

Poštovani,

temeljem vašega zahtjeva obavještavamo vas da je prema odredbi čl. 3. Zakona o elektroničkim komunikacijama (NN br. 73/08, 90/11, 133/12, 80/13, 71/14 i 72/17; dalje: ZEK), elektronička komunikacijska infrastruktura, obavljanje djelatnosti elektroničkih komunikacijskih mreža i usluga, prostorno planiranje, gradnja, održavanje, razvoj i korištenje elektroničkih komunikacijskih mreža, elektroničke komunikacijske infrastrukture i druge povezane opreme te upravljanje i uporaba radiofrekvencijskog spektra, adresnog i brojevnog prostora, kao prirodno ograničenih općih dobara, od interesa su za Republiku Hrvatsku i da se prema odredbi iz čl. 25. st. 2. ZEK-a elektronička komunikacijska infrastruktura mora planirati u dokumentima prostornog uređenja. Temeljem odredbi čl. 25. st. 3. ZEK-a, Hrvatska regulatorna agencija za mrežne djelatnosti (dalje: HAKOM) u postupku donošenja dokumenata prostornog uređenja donosi prethodno mišljenje kojim se potvrđuje da se dokumentom prostornog uređenja uređuje gradnja elektroničke komunikacijske infrastrukture i druge povezane opreme u skladu s pravilnicima ZEK-a i u skladu s Uredbom o mjerilima razvoja elektroničke komunikacijske infrastrukture i druge povezane opreme (NN br. 131/12 i 92/15). Također, temeljem odredbi iz čl. 25. st. 11. ZEK-a, HAKOM utvrđuje i izdaje zahtjeve i mišljenja u postupku izrade i donošenja dokumenata prostornog uređenja.

Sukladno odredbama iz čl. 76. Zakona o prostornom uređenju (NN br. 153/13) prostorni plan općine određuje koridore infrastrukture značajne za grad, odnosno općinu, dakle određuje i koridore elektroničke komunikacijske infrastrukture. U skladu s prethodno navedenim zakonskim odredbama predmetni PPUO treba sadržavati smjernice za izgradnju nove i rekonstrukciju-širenje postojeće elektroničke komunikacijske infrastrukture kako slijedi:

Novu elektroničku komunikacijsku infrastrukturu za pružanje javnih komunikacijskih usluga putem elektroničkih komunikacijskih vodova, odrediti planiranjem koridora primjenjujući slijedeća načela:

- za gradove i naselja gradskog obilježja: podzemno u zoni pješačkih staza ili zelenih površina;
- za ostala naselja: podzemno i/ili nadzemno u zoni pješačkih staza ili zelenih površina;

- za međunarodno, magistralno i međumjesno povezivanje: podzemno slijedeći koridore prometnica ili željezničkih pruga. Iznimno kada je to moguće, samo radi bitnog skraćivanja trasa, koridor se može planirati i izvan koridora prometnica ili željezničkih pruga vodeći računa o pravu vlasništva.
- Za izgrađenu elektroničku komunikacijsku infrastrukturu za pružanje javnih komunikacijskih usluga putem elektroničkih komunikacijskih vodova planirati dogradnju, odnosno rekonstrukciju te eventualno proširenje radi implementacije novih tehnologija i/ili kolokacija odnosno potreba novih operatora, vodeći računa o pravu zajedničkog korištenja od strane svih operatora.
- Novu elektroničku komunikacijsku infrastrukturu za pružanje komunikacijskih usluga putem elektromagnetskih valova, bez korištenja vodova, odrediti planiranjem postave baznih stanica i njihovih antenskih sustava na antenskim prihvataima na izgrađenim građevinama i rešetkastim i/ili jednocjevnim stupovima u gradovima, naseljima i izvan njih, bez detaljnog definiranja (točkastog označavanja) lokacija različito za:
 - gradove i gusto naseljena područja ili njihove dijelove i to posebno za brdovita i posebno za ravničasta područja;
 - ostala naselja i to posebno za brdovita i posebno za ravničasta područja;
 vodeći računa o mogućnosti pokrivanja tih područja radijskim signalom koji će se emitirati radijskim sustavima smještenim na te antenske prijvate (zgrade i/ili stupove) uz načelo zajedničkog korištenja od strane svih operatora-koncesionara, gdje god je to moguće.

Prostorni planovi ne smiju sadržavati nazive tvrtki (operatora), uređaja i nazivlja kojima bi se moglo narušiti pravo na ravnopravno tržišno natjecanje.

Podatke o postojećoj elektroničkoj komunikacijskoj infrastrukturi u zoni obuhvata plana kao i podatke o pokrivenosti područja radijskim signalom operatora pokretnih komunikacija, projektant-planer prikuplja od nadležnog ureda za katastar, operatora za pružanje elektroničkih komunikacijskih usluga uz uporabu radiofrekvencijskog spektra i operatora za pružanje elektroničkih komunikacijskih usluga putem elektroničkih komunikacijskih vodova. Popis u pravitku.

Prije prihvaćanja Konačnog prijedloga PPU-a, nositelj izrade dužan je pribaviti mišljenje HAKOM-a.

S poštovanjem,

RAVNATELJ

HRVATSKA REGULATORNA AGENCIJA

ZA MREŽNE DJELATNOSTI

Roberta Frangeša Mišanovića 9

3 Z A G R E B

mr.sc. Miran Gosta

P. od. Tuđorović

Privitak (1)

1. Popis operatora

Dostaviti:

1. Naslovu preporučeno

07.04.2020

350-01/20-01/1

ELEKTROPRIMORJE RIJEKA

51000 RIJEKA, Jlica V. C. Emira 2

2112/04-20-01-08

OPĆINA SKRAD
J. Blaževića - Blaža 8 ✓
51311 SKRAD

TELEFON - 0800 - 300 412
TELEFAKS - 051 - 204 204
POŠTA - info.dprijeka@hep.hr - SERVIS
IBAN - HR8224020061400273874

NAŠ BROJ I ZNAK 401200101-...../20-GG

VAŠ BROJ I ZNAK Klasa: 350-01/20-01/1;
Ur.broj: 2112/04-20-01-03
od 16.3.2020.

PREDMET II izmjena i dopuna PPU Općine Skrad,
dostava uvjeta

DATUM 31.3.2020.

Prema vašem zahtjevu, naš ur. broj 7398 od 20.03.2020. godine, za dostavu naših uvjeta za izradu II izmjene i dopune PPU Općine Skrad, očitujemo se sa sljedećim zahtjevom za dio koji se tiče elektroenergetske infrastrukture:

- u Odredbama za provođenje, čl. 134, treba dodati sljedeći stavak:

"Trafostanice i srednjenaponski podzemni vodovi mogu se graditi i u neizgrađenim dijelovima građevinskih područja za koje još nisu doneseni planovi nižeg reda i to prema uvjetima iz ovog plana, dok se vodovi u tom slučaju moraju voditi po javnim površinama."

S poštovanjem!

Direktor ELEKTROPRIMORJE RIJEKA

dr. sc. Vitomir Komen, dipl.ing.el.

HEP - Operator distribucijskog sustava d.o.o. ZAGREB
DISTRIBUCIJSKO PODRUČJE
ELEKTROPRIMORJE RIJEKA

Na znanje:
- Odjel za pristup mreži

ČLAN HEP GRUPE

• UPRAVA DRUŠTVA • DIREKTOR • NIKOLA ŠULENTIĆ •

• TRGOVAČKI SUD U ZAGREBU MBS 080434230 • MB 1643991 •
• OIB 46830600751 • UPLAĆEN TEMELJNI KAPITAL 698.436.000,00 HRK •
• www.hep.hr •



REPUBLIKA HRVATSKA
MINISTARSTVO KULTURE

Uprava za zaštitu kulturne baštine
Konzervatorski odjel u Rijeci
KLASA: 612-08/19-10/0127
URBROJ: 532-04-02-11/7-20-06
Rijeka, 31. ožujka 2020.

06.05.2020

350-01/20-01/1

212/04-20-01-15

OPĆINA SKRAD
Josipa Blaževića-Blaža 8
51311 Skrad

Predmet: II. Izmjene i dopune Prostornog plana uređenja Općine Skrad – stručno mišljenje, daje se

Povodom zahtjeva Općine Skrad, Jedinstvenog upravnog odjela, za dostavljanje zahtjeva za izradu II. Izmjena i dopuna Prostornog plana uređenja Općine Skrad, a sukladno Zakonu o zaštiti i očuvanju kulturnih dobara (Narodne novine 69/99, 151/03, 157/03, 87/09, 88/10, 61/11, 25/12, 136/12, 157/13, 152/14, 98/15, 44/17 i 90/18), utvrđuje se sljedeće:

- Zaštićeno kulturno dobro na području Općine Skrad je Zgrada Lončarić upisana u Registar kulturnih dobara Republike Hrvatske – Listu zaštićenih kulturnih dobara pod brojem Z-118, a u postupku je izrada trajne registracije Hidroelektrane „Zeleni vir“. Za sve radove na kulturnim dobrima potrebno je ishoditi posebne uvjete i prethodno odobrenje ovoga Odjela.
- Uvidom u elaborat *Izmjene i dopune PPUO Skrad* iz 2012. godine kojeg potpisuje tvrtka Arheo d.o.o. iz Zagreba utvrđeno je da Općina Skrad ima listu evidentiranih kulturnih dobara među kojima dominiraju zdanja sakralne provenijencije, pojedina memorijalna obilježja, kao i zasebna lista etnološke baštine. Sugeriramo da se za radove na evidentiranim kulturnim dobrima zatraži mišljenje ovoga Odjela.

Po ovlaštenju ministrice
PROČELNICA:


dr.sc. Biserka Dumbović Bilušić, d.i.a.

Dostaviti:

1. Naslovu
2. Pismohrana, ovdje



08.04.2020

Sektor za pripremu, građenje i rekonstrukciju
Odjel za strateško planiranje
KLASA: 350-02/19-01/54
UR.BROJ: 345-200-210/160-20-04
Zagreb, 3. 4. 2020.

350-01/20-01/1

2112/04-20-01-03

REPUBLIKA HRVATSKA
PRIMORSKO-GORANSKA ŽUPANIJA
OPĆINA SKRAD
Jedinstveni upravni odjel
Josipa Blaževića-Blaža 8
51 311 SKRAD

**Predmet: II. izmjene i dopune Prostornog plana uređenja Općine Skrad
-zahtjevi za izradu, daju se**

Zaprimili smo Vaš dopis, klasa: 350-01/20-01/1, ur.broj: 2112/04-20-01-03 od 16. ožujka 2020. godine, kojim ste zatražili dostavu zahtjeva za izradu II. Izmjena i dopuna Prostornog plana uređenja Općine Skrad.

U skladu s člankom 92. Zakona o prostornom uređenju („Narodne novine“ broj 153/13, 65/17, 114/18, 39/19 i 98/19) i člankom 82. Zakona o cestama („Narodne novine“ broj 84/11, 22/13, 54/13, 148/13, 92/14 i 110/19) Hrvatske ceste d.o.o. iznose sljedeće zahtjeve za izradu prostorno-planske dokumentacije za područje cestovne infrastrukture državnog značenja.

Temeljem Odluke o razvrstavanju javnih cesta („Narodne novine“ broj 17/20) područjem Općine Skrad prolazi državna cesta DC 3 G.P. Goričan (gr. R. Mađarske) – Čakovec – Varaždin – Breznički Hum – Zagreb – Karlovac – Rijeka (D8).

Za planirane priključke na državnu cestu ili rekonstrukciju postojećih priključaka potrebno je izraditi projektnu dokumentaciju u skladu s Pravilnikom o uvjetima za projektiranje i izgradnju priključaka i prilaza na javnu cestu („Narodne novine“ broj 95/14) te ishoditi suglasnost Hrvatskih cesta d.o.o. u skladu s člankom 51. Zakona o cestama („Narodne novine“ broj 84/11, 22/13, 54/13, 148/13, 92/14 i 110/19).

U cilju zaštite državne ceste potrebno je poštivati zaštitni pojas uz cestu u skladu s člankom 55. Zakona o cestama („Narodne novine“ broj 84/11, 22/13, 54/13, 148/13, 92/14 i 110/19).

Sve navedeno potrebno je upisati u Odredbe za provođenje PPUO-a.

S poštovanjem

Diréktor Sektora
Darko Šošić, dipl.ing.građ.

Co:
-Pismohrana



REPUBLIKA HRVATSKA
MINISTARSTVO UNUTARNJIH POSLOVA
RAVNATELJSTVO CIVILNE ZAŠTITE
PODRUČNI URED CIVILNE ZAŠTITE RIJEKA
SLUŽBA INSPEKCIJSKIH POSLOVA

Broj: 511-09-21/1-166/11/8-2011. DR
Rijeka, 03.04.2020. god.

14. 04. 2020
350-01/20-01/1
212/04-20-01-11

OPĆINA SKRAD
I. Blaževića Blaža 8,
51311 SKRAD

Predmet: II. Izmjene i dopune Prostornog plana uređenja Općine Skrad
- mišljenje, dostavlja se -

U svezi vašeg poziva od 16.03.2020. godine za dostavu naših podataka vezanih za izradu II. Izmjena i dopuna Prostornog plana uređenja Općine Skrad, sukladno članku 90. Zakona o prostornom uređenju ("Narodne novine", broj 153/13, 65/17, 114/18, 39/19, 98/19), obavještavamo vas da smo vam već dostavili naša pismena očitovanja broj 511-09-21/1-166/11-2011. DR od 20.01.2011. godine, broj 511-09-21/1-166/11/2-2011. DR od 10.06.2011. godine, broj 511-09-21/1-166/11/3-2011. DR od 26.07.2011. godine, broj 511-09-21/1-166/11/4-2011. DR od 03.05.2012. godine i broj 511-09-21/1-166/11/6-2011. DR od 18.03.2019. godine, pa shodno tome nema više potrebe za našim ponovnim očitovanjem.

Smatramo da u predmetni Prostorni plan uređenja Općine Skrad treba uvrstiti odredbe koje reguliraju područje zaštite od požara. Sami planovi u svom provedbenom dijelu trebaju sadržavati poglavlje u kojem se reguliraju mjere zaštite od požara. U posebnom odjeljku odredaba za provođenje PPU-a pod nazivom «mjere zaštite od požara», navesti i slijedeće mjere zaštite od požara:


1. Kod projektiranja građevina, prilikom procjene ugroženosti od požara, u prikazu mjera zaštite od požara kao sastavnom dijelu projektne dokumentacije potrebno je primjenjivati odredbe Pravilnika o otpornosti na požar i drugim zahtjevima koje građevine moraju zadovoljiti u slučaju požara („Narodne novine“, broj 29/13 i 87/15).
2. Kod određivanja međusobne udaljenosti građevina voditi računa o požarnom opterećenju građevina, intenzitetu toplinskog zračenja kroz otvore građevina, vatrootpornosti građevina i fasadnih zidova, meteorološkim uvjetima i dr. Ako se izvode građevine s malim požarnim opterećenjem, njihova međusobna udaljenost trebala bi biti minimalno 3,00 metra. Ako je jedna od susjednih građevina sa srednjim ili velikim požarnim opterećenjem, međusobna sigurnosna udaljenost određuje se proračunom. Ukoliko nije moguće postići sigurnosnu udaljenost među građevinama, potrebno je predvidjeti dodatne, pojačane mjere zaštite od požara sukladno glavi V. Pravilnika o otpornosti na požar i drugim zahtjevima koje.

3. Kod projektiranja novih prometnica i mjesnih ulica ili rekonstrukcije postojećih obavezno je planiranje vatrogasnih pristupa koji imaju propisanu širinu, nagibe, okretišta, nosivost i radijuse zaokretanja, a sve u skladu s Pravilnikom o uvjetima za vatrogasne pristupe («Narodne novine», broj 35/94, 55/94 i 142/03).
4. Prilikom gradnje i rekonstrukcije vodoopskrbnih sustava obavezno je planiranje izgradnje hidrantske mreže sukladno Pravilniku o tehničkim normativima za hidrantsku mrežu za gašenje požara («Narodne novine», broj 8/06).
5. Za gradnju građevina i postrojenja za skladištenje i promet zapaljivih tekućina i/ili plinova, moraju se poštivati odredbe članka 11. Zakona o zapaljivim tekućinama i plinovima («Narodne novine», broj 108/95 i 56/10) i propisa donesenih na temelju njega.
6. Dosljedno se pridržavati prijedloga tehničkih i organizacijskih mjera iz Procjene ugroženosti od požara Općine Skrad i važeće zakonske regulative i pravila tehničke prakse iz područja zaštite od požara.
7. Temeljem članka 28., stavak 2. Zakona o zaštiti od požara («Narodne novine», broj 92/10) potrebno je izraditi elaborat zaštite od požara za složenije građevine (građevine skupine 2).

S poštovanjem,

DOSTAVITI:

1. Općina Skrad, I. Blaževića Blaža 8,
51311 Skrad.
2. Pismohrana-ovdje.





Hrvatski operator prijenosnog sustava d.o.o.
Sektor za razvoj, priključenja, izgradnju i
upravljanje imovinom
Kupska 4, 10000 Zagreb, Hrvatska

REPUBLICA HRVATSKE
PRIMORSKO-GORNSKA ŽUPANIJA
OPĆINA SKRAD

23.04.2020

350-01/20-01/1

Jedinstveni upravni odjel

Josipa Blaževića - Blaža 8

51 311 SKRAD

Telefon +385 1 4545 111 +385 1 4545 652
Telefaks +385 1 4545 277
Pošta 10001 Zagreb • Servis

Klasa 700/20-07/272

DATUM: 14. travnja 2020.

Ur. broj 3-200-002-06/JM-20-02

PREDMET: II. IZMJENE I DOPUNE PROSTORNOG PLANA UREĐENJA OPĆINE SKRAD
- dostava podataka na upit,

Poštovani,

U skladu sa Vašim zahtjevom Klasa: 350-01/20-01/1, Ur.broj: 2112/04-20-01-03, zaprimljenog dana 19.03.2020. godine, po predmetu obavijesti o prikupljanju podataka u postupku izrade II. Izmjena i dopuna Prostornog plana uređenja Općine Skrad, postupajući prema odredbama Zakona o energiji (NN 120/12, 14/14, 95/15, 102/15), Zakona o tržištu električne energije (NN 23/13, 95/15, 102/15) kojim se uređuju elektroenergetske djelatnosti u RH, članak 1, stavak 3 i članak 8 i sukladno odredbama Zakona o prostornom uređenju (čl. 90.), temeljem dostavljenih kartografskih prikaza predloženih II. liD PPU Općine Skrad, obavljenog pregleda stručne dokumentacije i prikupljenih saznanja o stvarnom stanju u prostoru, Hrvatski operator prijenosnog sustava d.o.o., Sektor za razvoj, priključenja, izgradnju i upravljanje imovinom u sklopu svojih nadležnosti, donosi slijedeće

OČITOVANJE

Predmetno očitovanje dostavljamo Vam kao općinskom tijelu koje izrađuje Plan, provodi pripreme radnje, postupke koje prethode donošenju II. Izmjena i dopuna Prostornog plana uređenja Općine Skrad i obavlja koordinaciju prema ostalim tijelima sudionicima izrade i prihvaćanja Plana.

Hrvatski operator prijenosnog sustava d.o.o. je jedini operator elektroenergetskog prijenosnog sustava u Republici Hrvatskoj i vlasnik cjelokupne hrvatske prijenosne mreže (naponske razine 400 kV, 220 kV i 110 kV), te posjeduje dozvolu za obavljanje energetske djelatnosti prijenosa električne energije kao regulirane javne usluge.

Hrvatski operator prijenosnog sustava d.o.o. je odgovoran za planiranje, razvoj i izgradnju prijenosne mreže kao i za izvođenje priključaka korisnika prijenosne mreže i stvaranja tehničkih uvjeta za priključenje korisnika mreže prema uvjetima propisanim zakonskim aktima kojima se uređuje područje energetike.

Pregledom tekstualnog dijela važećeg PPU Općine Skrad, uvidom u odredbe za provođenje, te grafičkog dijela PPUO-a (karta 1. Namjena površina i karta 2.2. Infrastrukturni sustavi – Energetski

UPRAVA DRUŠTVA • Predsjednik Uprave Tomislav Plavšić • Članovi Dejan Liović • Zlatko Visković

IBAN HR97 2340 0091 1101 7745 1 • Privredna banka Zagreb • OIB 13148821633
Trgovački sud u Zagrebu • MBS 080617105 •
Temeljni kapital u iznosu 4.948.627.300,00 HRK
uplaćen u cijelosti u novcu, stvarima i pravima
www.hops.hr



sustavi) kao i neposrednim konzultacijama, obzirom na objekte prijenosne mreže (dalekovodi i transformatorske stanice napona 110, 220 i 400 kV) koji se nalaze u našoj nadležnosti, utvrdili smo slijedeće:

1. Uvidom u pogonsku i tehničku dokumentaciju Prijenosnog područja Rijeka, utvrđeno je da je postojeći dalekovod DV 400 kV TS Melina – TS Tumbri precizno ucrtana u kartografske prikaze važećeg prostornog plana PPU Općine Skrad, te kvalitetno opisani i navedeni u tekstualnom dijelu Odredbi za provođenje istog prostorno planskog dokumenta, naslov 5.4. Energetska infrastruktura (Sl. glasnik Općine Skrad br.: 19/07 i 21/12- pročišćeni tekst);
2. Pregledom planske i projektne dokumentacije je utvrđeno da se u granicama Prostornog plana Općine Donji Kraljevec ne planira izgradnja novih dalekovoda ili postrojenja napona 400, 220 i 110 kV.

Temeljem navedenih točaka Hrvatski operator prijenosnog sustava d.o.o., nema dodatnih traženja i uvjete na prijedlog donošenja II. Izmjena i dopuna Prostornog plana Općine Skrad prikazanog u postupku dostave podataka na upit.

Za sve dodatne informacije, dostavu dokumentacije, konzultacije koje su vezane uz predmetno očitovanje, možete se obratiti g. Jošku Moseru, tel. 01/45-45-841, mob. 099/310-88-01, fax. 01/4545-277 i na e-mail adresu: josko.moser@hops.hr.

NAPOMENA: Ovo očitovanje o prostorno planskom dokumentu i planiranim aktivnostima Hrvatskog operatora prijenosnog sustava d.o.o. odnosi se na objekte prijenosne mreže (dalekovodi i transformatorske stanice napona 110, 220 i 400 kV). U svrhu kompletiranja Vašeg zahtjeva, slično očitovanje je potrebno zatražiti od nadležnih organizacijskih cjelina HEP-a:

HEP – Operator distribucijskog sustava d.o.o.
“Elektroprimorje” - Rijeka
Ulica Viktora cara Emina 2, 51 000 RIJEKA;

i to za vodove i postrojenja koji se nalaze u okviru njihove nadležnosti, a koji su prisutni u granicama obuhvata Prostornog plana uređenja Općine Donji Skrad.

S poštovanjem,

Direktor Sektora za razvoj, priključenja,
 izgradnju i upravljanje imovinom

R. Uglješa
 Rajko Uglješa, dipl. ing. el.

HOPS

Prilozi:

1. Kartografski prikaz PPU Općine Skrad, karta br. 2.2: Infrastrukturni sustavi, van mjerila;

Co:

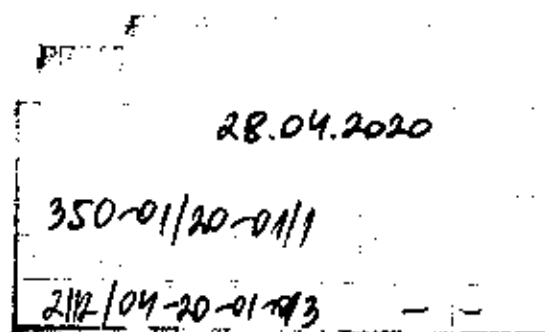
1. Sektor za razvoj, priključenja, izgradnju i upravljanje imovinom
2. Služba za pripremu izgradnje i izgradnju (B. Štambak, dipl. ing. el.)
3. Odjel za prostorno planiranje i izdavanje posebnih uvjeta (J. Moser, prof. geo-geo.)
4. Služba za razvoj, Odjel za održivi razvoj (S. Cazin, dipl. ing. el.)
5. Prijenosno područje Rijeka, Ured direktora
6. Prijenosno područje Rijeka, Služba za upravljanje područnom mrežom
7. Prijenosno područje Rijeka, Odjel za nadzemne i kabelaške vodove
8. Arhiva





REPUBLIKA HRVATSKA
MINISTARSTVO UNUTARNJIH POSLOVA
RAVNATELJSTVO CIVILNE ZAŠTITE
PODRUČNI URED CIVILNE ZAŠTITE RIJEKA
SLUŽBA ZA PREVENCIJU I PRIPRAVNOST RIJEKA

KLASA: 350-01/20-01/21
URBROJ: 511-01-373-20-2
Rijeka, 22. travnja 2020.



OPĆINA SKRAD

Jedinstveni upravni odjel

Josipa Blaževića-Blaža 8

51311 SKRAD

PREDMET: II. Izmjene i dopune Prostornog plana uređenja Općine Skrad

- zahtjevi, daju se

Temeljem vašeg pismena i dostavljene Odluke, KLASA: 350-01/20-01/1, URBROJ: 2112/04-20-01-03, dostavljamo vam naše zahtjeve sukladno članku 90. Zakona o prostornom uređenju (NN 153/13, 65/17, 114/18, 39/19, 98/19) u smislu mjera zaštite koje je potrebno definirati u Prijedlogu II. Izmjene i dopune Prostornog plana uređenja Općine Skrad.

II. Izmjene i dopune Prostornog plana uređenja Općine Skrad treba sadržati sve mjere zaštite i spašavanja sukladno Procjeni rizika ukoliko nije donesena definirane su Procjnom ugroženosti Općine Skrad, a koji se odnose na cilj izmjene ovog plana.

Sukladno navedenom Područni ured civilne zaštite Rijeka definira slijedeće zahtjeve zaštite od prirodnih i drugih nesreća koje ukoliko ih već ne sadrži treba sadržavati prostorni plan:

1. Sklanjanje ljudi

-Način provođenja mjere sklanjanja definiran je u Planu zaštite i spašavanja Općine Skrad, pa u ovom planu treba provođenje mjere sklanjanja ljudi definirati sukladno tom dokumentu

- Kod planiranja i gradnje podzemnih i javnih, komunalnih i sličnih građevina trebalo bi voditi računa da se po potrebi mogu prilagoditi takve građevine ili njenog dijela za sklanjanje ljudi

2. Mjere koje omogućavaju lokalizaciju i ograničavanje dometa posljedica

prirodnih opasnosti - potresi

- Svaki prostorni plan mora definirati stupanj ugroženosti od potresa u ovom PPU treba navesti od –do koliko stupnjeva je ugroženo područje Općine Skrad
- Potrebno je navesti koja su najugroženija područja od potresa
- Sukladno ugroženosti od potresa definirati maksimalnu visinu građevina, gustoću izgrađenosti, više zelenih površina
- Za sve planove nižega reda u PPU definirati da moraju sadržavati kartografski prikaz površina za privremeno odlaganje materijala od urušavanja, zone pogodne za prikupljanje evakuiranih ljudi
- PPU kartografski treba definirati zone pogodne za ukop većeg broja ljudi i životinja, sabirnu površinu na kojoj je moguće deponiranje materijala od urušavanja

3. Mogući izvori tehničko-tehnoloških katastrofa i većih nesreća u gospodarstvu i prometu

- U ovom dijelu treba nabrojiti moguće izvore tehničko-tehnološke nesreće
- Popis imaoca opasnih tvari i kartografski prikaz njihovog smještaja
- Potrebno je navesti prometnu infrastrukturu kojom se odvija promet opasnim tvarima (cestovnu, željezničku, naftovod, plinovod) ako ih ima
- U planovima nižega reda treba definirati zone dometa istjecanjem opasnih tvari u zrak, tlo, površinske i podzemne vode
- Definirati za ugrožene zone urbanističke mjere zaštite u smislu redukcije izgradnje

4. Mjere zaštite od poplava

- Sukladno Planu obrane od poplava definirati zone plavljenja (rijeka, bujica, vodnih valova) - kartografski prikaz

5. Mjere koje omogućavaju zaštitu od štetnog djelovanja voda, proloma brana, ekstremnih vremenskih uvjeta i erozije tla, klizišta

- U tekstualnom dijelu plana navesti zone ugrožene klizištima
- Definirati obvezu primjene propisanih mjera pri projektiranju i gradnji građevina u slučaju ekstremnih vremenskih uvjeta
- Prostorni planovi nižega reda trebaju sadržati kartografski prikaz klizišta i mjesta velikih erozija tla
- Definirati područja ugroženosti stanovništva i materijalnih dobara od poplova i proloma brana

6. Mjere koje omogućuju opskrbu vodom i energijom u izvanrednim uvjetima katastrofa ili nesreća (kritična infrastruktura)

- Ovaj PPU treba u tekstualnom i kartografskom prikazu definirati sve objekte krupne infrastrukture (objekti vodoopskrbe, proizvodnje i distribucije električne energije, prehrane, javnog zdravstva, promete infrastrukture, energetike – plinoopskrbe, naftovodi, telekomunikacije, znanosti, spomenici kulture) uslijed čijeg prestanka funkcioniranja bi došli do značajnih posljedica

7. Mjere koje omogućavaju učinkovitije provođenje mjera civilne zaštite

- Za sva mjesta okupljanja većeg broja ljudi (škole, prometni terminali, sportske dvorane, trgovačke centre, turistički objekti i veće proizvodna postrojenja, definirati obvezu sustava uzbunjivanja sukladno Pravilniku o postupanju uzbunjivanja stanovništva („NN 69/2016“)

- U planovima nižega reda definirati obvezu lociranja pogodne lokacije za instaliranje sirena za uzbunjivanje stanovništva - kartografski prikaz

- glavne putove evakuacije u izvanrednim uvjetima (putovi evakuacije ljudi– cestovni)

- Na nivoima PPU treba definirati lokacija pogodna za izmještanje ljudi - kampovi, domovi, dvorane, škole, turistički objekti, zone za privremeno deponiranje materijala od urušavanja, zone pogodna za ukop većeg broja ljudi i životinja

- Posebnu pažnju posvetiti ugrađivanju mjera zaštite prilikom planiranja zona za turističke, zdravstvene, obrazovne, sportske, kulturne, gospodarske namjene poradi velikog broja korisnika takvih zona i pojačanih rizika

8. Mjere zaštite od epidemija i epizotija

- Kartografski prikaz odlagališta otpada i divljih odlagališta otpada

Nakon izrade prijedloga II. Izmjene i dopune Prostornog plana uređenja Općine Skrad dužni ste zatražiti od Područnog ureda civilne zaštite Rijeka izdavanje Mišljenja sukladno članku 101. Zakona o prostornom uređenju (NN [153/13](#), [65/17](#), [114/18](#), [39/19](#), [98/19](#)) i članku 12. Zakona o sustavu civilne zaštite (NN [82/15](#), [118/18](#), [31/20](#)).

Ukoliko zahtjevi Područnog ureda ne budu uvršteni u konačni prijedlog prostornog plana dužni smo Vam uskratiti pozitivno mišljenje.

Za sva dodatna pojašnjenja obratite se Službi za prevenciju i pripravnost na telefon 352-437; 352-430.

S poštovanjem,



DOSTAVITI:

- naslovu - poštom,
- pismohrani - ovdje



UPRAVA ZA MATERIJALNE RESURSE
SEKTOR ZA VOJNU INFRASTRUKTURU
SLUŽBA ZA VOJNO GRADITELJSTVO I ENERGETSKU
UČINKOVITOST
www.marh.hr

KLASA 350-02/20-01/48
UR. BROJ 512M3-020201-20-2
Mjesto i datum Zagreb, 30. travnja 2020.

PRIMORSKO-GORANSKA ŽUPANIJA
OPĆINA SKRAD
Jedinstveni upravni odjel
51311 SKRAD

PREDMET II. Izmjena i dopuna Prostornog plana uređenja Općine Skrad,
- očitovanje, dostavlja se

VEZA Vaš akt KLASA: 350-01/20-01/1, URBROJ: 2112/04-20-01-03
od 16. ožujka 2020.

Aktom iz veze predmeta zatraženi su podaci, planske smjernice i propisani dokumenti iz područja obrane koji su potrebni za izradu II. Izmjena i dopuna Prostornog plana uređenja Općine Skrad.

Na temelju odredbi članka 92. Zakona o obrani ("Narodne novine" broj 73/13, 75/15, 27/16, 110/17, 30/18 i 70/19) i Pravilnika o zaštitnim i sigurnosnim zonama oko vojnih lokacija i građevina ("Narodne novine" broj 122/15), obavještavamo vas da na području obuhvata II. Izmjena i dopuna Prostornog plana uređenja Općine Skrad nema zona posebne namjene niti drugih zahtjeva vezano za zaštitu interesa obrane koje bi trebalo obuhvatiti u postupku izrade plana.

SJ/MLS

S poštovanjem,



VOJNE SLUŽBE

Melimir Anić, dipl.ing.geod.

Dostaviti:

- naslovu
- pismohrana

PRIMORSKO-GORANSKA ŽUPANIJA

OPĆINA SKRAD

06.05.2020

350-01/20-01/1

2112/04-20-01-19



REPUBLIKA HRVATSKA
PRIMORSKO-GORANSKA ŽUPANIJA
OPĆINA SKRAD

KLASA: 350-01/20-01/1
URBROJ: 2112/04-20-01-16
Skrad, 14. kolovoza 2020.

Na temelju članka 95. stavka 2. Zakona o prostornom uređenju („Narodne novine“ broj 153/13, 65/17, 114/18, 39/19 i 98/19), članaka 42. i 48. Zakona o lokalnoj i područnoj (regionalnoj) samoupravi („Narodne novine“ broj 33/01, 60/01, 106/03, 129/05, 109/07, 125/08, 36/09, 150/11, 144/12, 19/13 i 137/15.), članka 47. Statuta Općine Skrad (Službene novine Primorsko-goranske županije broj 18/13, 28/13 i 8/14 i Službene novine Općine Skrad broj 3/18, 5/18, 7/18 - pročišćeni tekst i 5/20), općinski načelnik Općine Skrad dana 14. kolovoza 2020. donosi

ZAKLJUČAK
o utvrđivanju prijedloga II. izmjena i dopuna Prostornog plana
uređenja Općine Skrad za javnu raspravu

I.

Utvrđuje se prijedlog II. izmjena i dopuna Prostornog plana uređenja Općine Skrad (u daljnjem tekstu: Plan) za javnu raspravu.

Prijedlog je izradio stručni izrađivač Arhitektonski Atelier Deset iz Zagreba. Elaborat prijedloga plana za javnu raspravu sadrži:

1. Obrazloženje plana

2. Kartografske prikaze:

<i>br.</i>	<i>naziv</i>	<i>mjerilo</i>
1.	KORIŠTENJE I NAMJENA POVRŠINA	1 : 25000
2.1.	PROMETNA MREŽA	1 : 25000
2.2.	ELEKTROENERGETSKA MREŽA	1 : 25000
2.3.	ELEKTRONIČKA KOMUNIKACIJSKA INFRASTRUKTURA	1 : 25000
2.4.	PLINOVODNA MREŽA	1 : 25000
2.5.	VODOVODNA MREŽA	1 : 25000
2.6.	MREŽA ODVODNJE OTPADNIH I OBORINSKIH VODA	1 : 25000
3.1.	UVJETI UREĐENJA, KORIŠTENJA I ZAŠTITE PROSTORA	1 : 25000
4.	GRAĐEVINSKA PODRUČJA	1 : 5000

3. Prijedlog Odluke o donošenju plana

4. Imenovanje odgovornog voditelja izrade nacрта prijedloga plana i podaci o tvrtki izrađivača

II.

Ovlašćuje se Jedinствени upravni odjel Općine Skrad da provede javnu raspravu o prijedlogu plana sukladno Zakonu o prostornom uređenju.

- Javni uvid u prijedlog plana trajat će 8 dana, od 25. kolovoza 2020. do 1. rujna 2020. sukladno stavku 2. članka 98. Zakonu o prostornom uređenju.
- Oglas javne rasprave objavit će se, sukladno stavku 3. članka 96. Zakona o prostornom uređenju, prije početka javne rasprave u dnevnom tisku te na mrežnim stranicama Ministarstva i Općine Skrad.
- Oglas javne rasprave sadržavat će, sukladno stavku 4. članka 96. Zakona o prostornom uređenju, mjesto, datum početka i trajanje javnog uvida u prijedlog plana, mjesto i datum javnog izlaganja, poziv zainteresiranim osobama za sudjelovanje u javnoj raspravi te rok u kojem se nositelju izrade dostavljaju primjedbe na prijedlog plana.
- Pisana obavijest o javnoj raspravi dostavit će se, sukladno stavku 1. članka 97. Zakona o prostornom uređenju, javnopravnim tijelima određenim posebnim propisima koja su dala ili trebala dati zahtjeve za izradu plana.

III.

Ovaj Zaključak stupa na snagu danom donošenja i objavit će se na oglasnoj ploči Općine Skrad.

Općinski načelnik
Damir Grgurić, dipl. ing.





REPUBLIKA HRVATSKA
PRIMORSKO-GORANSKA ŽUPANIJA
OPĆINA SKRAD

KLASA: 350-01/20-01/1
URBROJ: 2112/04-20-01-18
Skrad, 20. kolovoza 2020.

Na temelju članka 95. stavka 2. Zakona o prostornom uređenju (NN br. 153/13, 65/17, 14/18, 39/19 i 98/19) načelnik Općine Skrad objavljuje javnu raspravu o prijedlogu

II. Izmjena i dopuna Prostornog plana uređenja Općine Skrad

Javna rasprava o prijedlogu plana trajat će 8 dana, od 25. kolovoza 2020. do 01. rujna 2020. Prijedlog plana je na javnom uvidu u Općini Skrad te na mrežnoj stranici Općine Skrad i na mrežnoj stranici izrađivača plana na adresi: http://www.aax.hr/planovi_u_izradi.

Javno izlaganje prijedloga plana održat će se u Općini Skrad 01. rujna 2020. u 13 h.

Primjedbe na plan mogu se davati do zaključivanja javne rasprave na slijedeći način:

- Upisivanjem primjedbi u knjigu primjedbi.
- Iskazivanjem primjedbi u zapisnik koji će se voditi pri javnom izlaganju 01. rujna 2020.
- Upućivanjem pismenih primjedbi Općini Skrad. Krajnji rok za zaprimanje pismenih primjedbi je 01. rujna 2020. do 15h.

Općinski načelnik
Damir Grgurić, dipl.ing.



REPUBLIKA HRVATSKA
PRIMORSKO-GORANSKA ŽUPANIJA
OPĆINA SKRAD

KLASA: 350-01/20-01/1
URBROJ: 2112/04-20-01-17
Skrad, 20. kolovoza 2020.

Predmet: **II. IZMJENE I DOPUNE PROSTORNOG PLANA UREĐENJA OPĆINE
SKRAD, OBAVIJEST O JAVNOJ RASPRAVI**
- dostavlja se

Poštovani,

Općinsko vijeće Općine Skrad donijelo je 9. ožujka 2020. odluku o izradi II. Izmjena i dopuna prostornog plana uređenja Općine. Odluka je objavljena na mrežnoj stranici Općine.

Temeljem članka 90. Zakona o prostornom uređenju (NN 153/13, 65/17, 114/18, 39/19 i 98/19), 16. ožujka 2020. uputili smo Vam poziv za dostavljanje zahtjeva za izradu Plana.

Po isteku roka za dostavljanje zahtjeva pristupilo se izradi prijedloga plana koja je recentno privedena kraju te je plan upućen u javnu raspravu od 25. kolovoza 2020. do 01. rujna 2020.

Sukladno članku 97. ZPU dostavljamo Vam posebnu pisanu obavijest o javnoj raspravi.

Prijedlog plana je u toku javne rasprave stavljen na javni uvid u Općini Skrad, te na mrežnoj stranici Općine Skrad i na mrežnoj stranici izrađivača plana na adresi: http://www.aax.hr/planovi_u_izradi.

Javno izlaganje prijedloga plana održat će se u Općini Skrad 01. rujna 2020. u 13 h.

Sukladno stavku 1. članka 101. ZPU pozivamo Vas da u javnoj raspravi date mišljenje na prijedlog plana u kojemu se, sukladno stavku 2. članka 101. ZPU, ne mogu postavljati novi ili drukčiji uvjeti od onih koje su dani u zahtjevima za izradu plana.

Ako u toku javne rasprave ne dostavite mišljenje na prijedlog plana smatrat ćemo, sukladno stavku 4. članka 101. ZPU da je mišljenje dano i da je prijedlog plana izradn u skladu s danim zahtjevima, odnosno posebnim propisom i/ili dokumentom koji je od utjecaja na prostorni plan.

S poštovanjem,

Općinski načelnik
Damir Grgurić, dipl.ing.

Dostavljeno:

1. Javna ustanova, Zavod za prostorno uređenje Primorsko – goranske županije, 51000 Rijeka,
2. Ministarstvo zaštite okoliša i energetike, Uprava za zaštitu prirode, Radnička cesta 80, 10000 Zagreb,
3. Ministarstvo unutarnjih poslova, Služba inspekcijskih poslova, Fiorello la Guardia 13, 51000 Rijeka,
4. Ministarstvo kulture RH, Uprava za zaštitu kulturne baštine, Konzervatorski odjel Rijeka, Užarska 26, 51000 Rijeka,
5. Ministarstvo obrane RH, Uprava za materijalne resurse, Služba za nekretnine, graditeljstvo i zaštitu okoliša, Trg kralja Petra Krašimira IV br.1, 10000 Zagreb,
6. Ministarstvo poljoprivrede, Ulica Grada Vukovara 78, 10000 Zagreb,
7. Ministarstvo poljoprivrede; Uprava šumarstva, lovstva i drvne industrije, Planinska 2, 10000 Zagreb
8. Ministarstvo unutarnjih poslova; Područni ured civilne zaštite Rijeka; Riva 10; 51000 Rijeka
9. Javna ustanova Priroda, Ustanova za upravljanje zaštićenim djelovima u Primorsko-goranskoj županiji, Grivica 4, 51000 Rijeka,
10. Hrvatske vode, VGI za mali sliv "Gorski kotar", Starčevićeva 4, 51300 Delnice,
11. Hrvatske šume d.o.o. Zagreb, Uprava šuma Delnice, Supilova 32, 51300 Delnice,
12. Hrvatske ceste, Vončinina 3, 10000 Zagreb,
13. Županijska uprava za ceste, Nikole Teste 9, 51000 Rijeka
14. Autocesta Rijeka – Zagreb d.d., Širofina 4, 10000 Zagreb
15. Hrvatski operator prijenosnog sustava, Kupska 4, 10000 Zagreb
16. Hrvatska agencija za mrežne djelatnosti, R.F. Mihanovića 9, 10000 Zagreb
17. Hrvatske željeznice, Sektor razvoja i planiranja investicija, Mihanovićeve 12, 10000 Zagreb,
18. HEP ODS, Elektroprimorje Rijeka, Terenska jedinica Skrad, Goranska 11, 51311 Skrad,
19. Komunalac – vodoopskrba i odvodnja d.o.o. Supilova 173, 51300 Delnice,


51311 klad 20082020
Hrv. operater pripremaje u A.
reputa 7
10.20 216247



Nature of the item
 Registered
 Registered with insurance
 Registered with insurance and return receipt

Return to
Name
Address

Opelina Jurec



Street name

51311 klad

Means of a destination
The final destination is

08 20 20
Opelina Jurec

Registered item
The registered item is

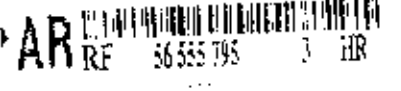
51311 klad 20082020
Hrv. operater pripremaje u A.
reputa 7
10.20 216247



Nature of the item
 Registered
 Registered with insurance
 Registered with insurance and return receipt

Return to
Name
Address

Opelina Jurec



Street name


51311 klad

Means of a destination
The final destination is

08 20 20
Opelina Jurec

Registered item
The registered item is


51311 klad 20082020
Hrv. operater pripremaje u A.
reputa 7
10.20 216247



Nature of the item
 Registered
 Registered with insurance
 Registered with insurance and return receipt

Return to
Name
Address

Opelina Jurec



Street name

51311 klad

Means of a destination
The final destination is

08 20 20
Opelina Jurec

Registered item
The registered item is

SI 311 Hrad 20082020
HEP
Pulaskomica R
10 000 ZAGREB

Nature of the item
 Registered
 Registered
 Registered
 Registered

AR
RF 56 555 801 8 HR

Meets on a destination
The document is addressed to the addressee at the address mentioned above. It is not to be opened by anyone other than the addressee.

24-08-2020
The addressee is advised to check the address and the contents of the country of origin of the document by means of a stamp or mark.

AR

Return to
Name

Street and N

City and country

Postcode

Country

Post office

Post office

Post office

Post office

Post office

Post office

Post office

Optima Hrad

SI 311 Hrad

SI 311 Hrad 20082020
HEP ODS, Teren. pro. Hrad
Pulaskomica R
SI 311 Hrad

Nature of the item
 Registered
 Registered
 Registered
 Registered

AR
RF 56 555 813 7 HR

Meets on a destination
The document is addressed to the addressee at the address mentioned above. It is not to be opened by anyone other than the addressee.

The addressee is advised to check the address and the contents of the country of origin of the document by means of a stamp or mark.

AR

Return to
Name

Street and N

City and country

Postcode

Country

Post office

Post office

Post office

Post office

Post office

Post office

Post office

Post office

Optima Hrad

SI 311 Hrad

SI 311 Hrad 20082020
Korunski - ulica - staro
SI 311 Hrad

Nature of the item
 Registered
 Registered
 Registered
 Registered

AR
RF 56 555 810 6 HR

Meets on a destination
The document is addressed to the addressee at the address mentioned above. It is not to be opened by anyone other than the addressee.

The addressee is advised to check the address and the contents of the country of origin of the document by means of a stamp or mark.

AR

Return to
Name

Street and N

City and country

Postcode

Country

Post office

Post office

Post office

Post office

Post office

Post office

Post office

Optima Hrad

SI 311 Hrad

Office of post (city)

Sljavi kraj 20082020

Address of the item

Fuc
N. Mile 9
5100 Rijeka

Nature of the item

Registered

Insured letter

Money order

Other

Other

Other

Other

Other

Other

Other

Other

Other

Other

Other

Other

Other

Other

Other

Other

Other

Other

Other

Other

Other

Other

Other

Other

Other

Other

Other

Other

Other

Other

Other

Other

Other

Other

Other

Other

Other

Other

Other

Other

Other

Other

Other

Other

Other

Other

Other

Other

Other

Other

Other

Other

Other

Other

Other

Other

Other

Other

Other

Other

Other

Other

Other

Other

Other

Other

Other

Other

Other

Other

Other

Other

Other

Other

Other

Other

Other

Other

Other

Other

Other

Other

Other

Other

AR

Return to

Name

Optima d.o.o.

Street and N

Sljavi kraj

Locality and country

[Handwritten signature]

Office of post (city)

Sljavi kraj 20082020

Address of the item

Antoni Ripeš - Zajec i.d.
Sistinski 4
5100 ZAGREB

Nature of the item

Registered

Insured letter

Money order

Other

Other

Other

Other

Other

Other

Other

Other

Other

Other

Other

Other

Other

Other

Other

Other

Other

Other

Other

Other

Other

Other

Other

Other

Other

Other

Other

Other

Other

Other

Other

Other

Other

Other

Other

Other

Other

Other

Other

Other

Other

Other

Other

Other

Other

Other

Other

Other

Other

Other

Other

AR

Return to

Optima d.o.o.

Sljavi kraj

Office of post (city)

Sljavi kraj 20082020

Address of the item

Antoni Ripeš - Zajec i.d.
Sistinski 4
5100 ZAGREB

Nature of the item

Registered

Insured letter

Money order

Other

Other

Other

Other

Other

Other

Other

Other

Other

Other

Other

Other

Other

Other

Other

Other

Other

Other

Other

Other

Other

AR

Return to

Optima d.o.o.

Sljavi kraj

Number of parcels: 1
Address of the item: 51311 Slavonski Brod 20082020
A. Karamunčić
St. Jozef Beluša

Nature of the item: 0000-0000-0000
X Registered
Registered letter
Registered letter with return receipt
Registered letter with return receipt and insurance

AR
RF 56555 811 0 HR

Meets on a destination: 24082020

OPUNOCENTRA
Per cent

AR

Stamp of the office receiving the advice

Return to: Name: Opatovci
Street and n. number: Opatovci
Locality and country: HRVATSKA

Number of parcels: 1
Address of the item: 51311 Slavonski Brod 20082020
St. Jozef Beluša
D. Karamunčić

Nature of the item: 0000-0000-0000
X Registered
Registered letter
Registered letter with return receipt
Registered letter with return receipt and insurance

AR
RF 56555 812 3 HR

Meets on a destination: 24082020

AR

Stamp of the office receiving the advice

Return to: Name: Opatovci
Street and n. number: Opatovci
Locality and country: HRVATSKA

Number of parcels: 1
Address of the item: 51311 Slavonski Brod 20082020
D. Karamunčić
St. Jozef Beluša

Nature of the item: 0000-0000-0000
X Registered
Registered letter
Registered letter with return receipt
Registered letter with return receipt and insurance

AR
RF 56555 805 2 HR

Meets on a destination: 24082020

AR

Stamp of the office receiving the advice

Return to: Name: Opatovci
Street and n. number: Opatovci
Locality and country: HRVATSKA

Office of origin
51311 Jastrež 2008 20 20
Address of the sender
HUP, Područje uređ. cent.
Riva 10
51000 Zadar

AR

Registered sender
Stamp of the office indicating the address
of the sender

Nature of the item (in 3 positions)

Registered
 Insured
 Registered and insured

AR
RF 56 555 798 4 HR

Return to
Name

Oplivena štamp.

Street and N

Locality and country

51311 Jastrež

Amount

Effects on a declaration

REPUBLICA HRVATSKA
MINISTARSTVO UNUTARNJIH POSLOVA
RAVNOTELESTVO
PODRUČJE UREĐ. CENTRA

24.8.2008

Office of origin
51311 Jastrež 2008 03 20
Address of the sender
Riva, p.p. 10, uređ. cent., Zadar
51000 Zadar

AR

Registered sender
Stamp of the office indicating the address
of the sender

Nature of the item (in 3 positions)

Registered
 Insured
 Registered and insured

AR
RF 56 555 806 6 HR

Return to
Name

Oplivena štamp.

Street and N

Locality and country

51311 Jastrež

Amount

Effects on a declaration

24.08.2008
Zadar

Office of origin
51311 Jastrež
Address of the sender
Riva, p.p. 10, uređ. cent., Zadar
51000 Zadar

AR

Registered sender
Stamp of the office indicating the address
of the sender

Nature of the item (in 3 positions)

Registered
 Insured
 Registered and insured

AR
RF 56 555 797 5 HR

Return to
Name

Oplivena štamp.

Street and N

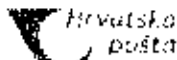
Locality and country

51311 Jastrež

Amount

Effects on a declaration

24.08.2008
Zadar



POSREDOVANJE

ADVICE of receipt/of delivery/of payment
POVRATA/POČA - Obavješćivanje prima/urudbeni isplati

P-21/CN 07

Number of copies

61311 Jurec 20082020

Address of sender

MUP Štritar, supski, porok
Froala u jardin 13
61000 Rijeka

Nature of the item

Registered
 Insured
 Registered and insured
 Registered and insured with return receipt

Value

AR
RF 56 555 800 4 HR

Manufacturer

Amount

Meets on a destination

Yes
 No

Signature

25.12.2020

Signature

Postage paid by the sender or the addressee

Do not write on this window

Return to

Name

Optima d.o.o.

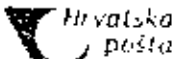
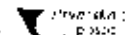
Street and no.

Locality and country

61311 Jurec

Postmark

Stamp (if any) relating the advice



POSREDOVANJE

ADVICE of receipt/of delivery/of payment
POVRATA/POČA - Obavješćivanje prima/urudbeni isplati

P-21/CN 07

Number of copies

61311 Jurec 20082020

Address of sender

MUP, inštr. x. hora, opt
Ulica br 26
61000 Rijeka

Nature of the item

Registered
 Insured
 Registered and insured
 Registered and insured with return receipt

Value

AR
RF 56 555 799 8 HR

Manufacturer

Amount

Meets on a destination

Yes
 No

Signature

25.12.2020

Signature

Postage paid by the sender or the addressee

Do not write on this window

Return to

Name

Optima d.o.o.

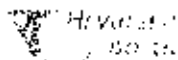
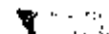
Street and no.

Locality and country

61311 Jurec

Postmark

Stamp (if any) relating the advice



POSREDOVANJE

ADVICE of receipt of delivery or payment
POVRATA/POČA - Obavješćivanje prima/urudbeni isplati

P-21/CN 07

Number of copies

61311 Jurec 20082020

Address of sender

MUP, inštr. x. hora, opt
Ulica br 26
61000 Rijeka

Nature of the item

Registered
 Insured
 Registered and insured
 Registered and insured with return receipt

Value

AR
RF 56 555 807 6 HR

Manufacturer

Amount

Meets on a destination

Yes
 No

Signature

25.12.2020

Signature

Postage paid by the sender or the addressee

Do not write on this window

Return to

Name

Optima d.o.o.

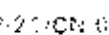
Street and no.

Locality and country

61311 Jurec

Postmark

Stamp (if any) relating the advice





Informacije o javnim raspravama

- Ispiši stranicu
- Podijeli na Facebooku
- Podijeli na Twitteru

26.08.2020. - Informacija o ponovnoj javnoj raspravi o prijedlogu VIII. Izmjena i dopuna Prostornog plana uređenja Općine Donji Kraljevec

26.08.2020. | pdf (89kb)

21.08.2020. - Informacija o javnoj raspravi o prijedlogu II. Izmjena i dopuna Prostornog plana uređenja Općine Skrad

21.08.2020. | pdf (48kb)

21.08.2020. - Informacija o ponovnoj javnoj raspravi o prijedlogu Izmjena i dopuna Urbanističkog plana uređenja turističko-ugostiteljske zone Prisluga-Jazine i s tim povezane Izmjene i dopune Prostornog plana uređenja Općine Tisno

21.08.2020. | pdf (979kb)

21.08.2020. - Informacija o javnoj raspravi o prijedlogu 3. Izmjena i dopuna Prostornog plana uređenja općine Vrpolje

21.08.2020. | pdf (107kb)

21.08.2020. - Informacija o javnoj raspravi o prijedlogu Izmjena i dopuna Detaljnog plana uređenja gospodarske zone "Školski gaj" u Cista Provo

21.08.2020. | pdf (989kb)



REPUBLIKA HRVATSKA
PRIMORSKO-GORANSKA ŽUPANIJA
OPĆINA SKRAD

KLASA: 350-01/20-01/1
URBROJ: 2112/04-20-01-19
Skrad, 20. kolovoza 2020.

REPUBLIKA HRVATSKA
Ministarstvo prostornoga uređenja,
graditeljstva i državne imovine
Ulica Republike Austrije 20
10000 Zagreb
web@mgipu.hr

Predmet: **II. IZMJENE I DOPUNE PROSTORNOG PLANA UREĐENJA
OPĆINE SKRAD, OBAVIJEST O JAVNOJ RASPRAVI**
-dostavlja se

Poštovani,

Općinsko vijeće Općine Skrad donijelo je 9. ožujka 2020. Odluku o izradi II. izmjena i dopuna Prostornog plana uređenja Općine. Odluka je objavljena na mrežnoj stranici Općine.

Prijedlog plana upućen je u javnu raspravu od 25. kolovoza 2020. do 01. rujna 2020.

Prijedlog plana je u toku javne rasprave stavljen na javni uvid u Općini Skrad te na mrežnoj stranici Općine Skrad i na mrežnoj stranici izrađivača plana na adresi: <http://www.aax.hr/planovi> u izradi.

Temeljem članka 96. Zakona o prostornom uređenju nositelj izrade prostornog plana dužan je obavijestiti javnost o provođenju javne rasprave i u Informacijskom sustavu prostornog uređenja te Vam sukladno navedenom u prilogu dostavljamo Oglas o provedbi javne rasprave o prijedlogu II. izmjena i dopuna prostornog plana uređenja Općine Skrad radi objave na mrežnoj stranici Ministarstva.

S poštovanjem,

U prilogu:

1. Obavijest o provedbi javne rasprave o prijedlogu II. izmjena i dopuna PPUO Skrad

Dostaviti:

1. Naslovu
2. Pismohrana, ovdje

Općinski načelnik
Damir Grgurić, dipl.ing.

OPĆINA
SKRAD



- » [Naslovnica](#)
- » [Dokumenti Općine](#)
- » [Općinska uprava](#)
- » [Sjednice Općinskog vijeća](#)
- » [Povijest](#)
- » [Grb Općine](#)
- » [Proračun Općine](#)
- » [Opć. Skrad - prijatelj djece](#)
- » [Obavijesti](#)
- » [Izbori](#)
- » [Javna nabava](#)
- » [Natječaji](#)
- » [Tablica za sklopljene ugovore](#)
- » [Sustav unutarnjih financijskih kontrola](#)
- » [Financijski izvještaji proračuna](#)
- » [Porez na nekretnine](#)
- » [Informiranje](#)
- » [Službene novine Općine Skrad](#)
- » [Korisni linkovi](#)
- » [Zaštita osobnih podataka](#)
- » [Kontakti](#)

Novo na stranicama...

Obavijest 21.08.2020.

» Obavijest o Javnoj raspravi o prijedlogu II. izmjena i dopuna Prostornog plana uređenja Općine Skrad

» Prijedlog II. izmjena i dopuna PPU Općine Skrad

Obavijest 21.08.2020.

» Najava - Pseći kutak - Aktivnost KRAS-a na Ljetnom licu Platka

» Plakat

Program 31.07.2020.

» Program proslave Dana Općine Skrad 2020. godine

Natječaj 9.07.2020.

» Natječaj za vršenje poslova voditelja knjižnice

Saziv za sjednicu 29.06.2020.

Saziv za 21. sjednicu Općinskog vijeća Općine Skrad



Biciklističke staze Općine Skrad



Povijest i fotoalbum Općine Skrad



IZBORI 05.07.2020.
za zastupnike u Hrvatski sabor

Izbori za Hrvatski sabor 2020.


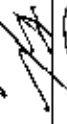






Obavijesti vezane uz koronavirus

OPĆINA SKRAD

NAZOČNOST

Javnom izlaganju o prijedlogu II. izmjena i dopuna
 Prostornog plana uređenja Općine Skrad održane 01.09.2020.

R.BR.	IME I PREZIME	ORGANIZACIJA/INSTITUCIJA	ADRESA	POPPIS
1	Dubravko Rački		Debnice	
2	Ivan Majnarić		Debnice	
3	DUBRAVKO GRIGORIĆ		ZREČKA,	
4	JELMA SEIFERT		Ripka	
5.	Tatjana Kovarić		Divjake	
6	ANDREJA RIBIC	HŠ doo, ASP Debnice	Debnice	



mob: +385 (0)99 546 12 37; VPN 3149
e-mail: tomlslav.tomlc@hzinfrn.fr
naš broj i znak: 7156-1 /20
vaš broj: KLASA:350-01/20-01/1
URBROJ:2112/04-20-01-17
datum: 25. kolovoza 2020.

OPĆINA SKRAD
Josipa Blaževića-Blaža 8
51311 SKRAD

Predmet: II. IZMJENE I DOPUNE PROSTORNOG PLANA UREĐENJA OPĆINE SKRAD, JAVNA RASPRAVA

Poštovani,

uvidom u Prijedlog plana za javnu raspravu objavljenog na mrežnoj stranici izrađivača plana na adresi: http://www.aax.hr/planovi_u_izradi dajemo slijedeće primjedbe na tekstualni i grafički dio plana:

1. Pod točkom II. **Odredbi za provođenje, naslova 8. Mjere spriječavanja nepovoljnog utjecaja na okoliš, podnaslova Zaštita od buke**, u članku 53. potrebno izmijeniti oznaku željezničke pruge iz *M101* u *M202*;
2. Pod točkom II. **Odredbi za provođenje, naslova 8. Mjere spriječavanja nepovoljnog utjecaja na okoliš, podnaslova Zahtjevi zaštite i spašavanja**, u članku 54., točkom 2. Tehničko – tehnološke katastrofe i velike nesreće potrebno izmijeniti tekst *Hrvatske željeznice* u *HŽ Infrastruktura d.o.o.*
3. U kartografskom prikazu 2.1. **Prometna mreža** nedostaju oznake željezničkih stajališta Žrnovac i Kupjak.

Trenutno je u izradi studijska dokumentacija za modernizaciju postojeće željezničke pruge M202 Zagreb GK-Rijeka, na dionici Oštarije-Škrlevo i razrada alternativnih varijanti izgradnje nove pruge u novom koridoru (izvan obuhvat plana) sa detaljnom razradom na razini idejnih rješenja i izradom studije izvodljivosti.

S poštovanjem,

Voditelj projekta:

Tomislav Tomić, dipl.ing.građ.

Direktor Sektora za razvoj,
pripremu i provedbu investicija i
EU fondova


Mirko Franović, dipl.ing.građ.





REPUBLIKA HRVATSKA
MINISTARSTVO UNUTARNJIH POSLOVA
RAVNATELJSTVO CIVILNE ZAŠTITE
PODRUČNI URED CIVILNE ZAŠTITE RIJEKA
SLUŽBA INSPEKCIJSKIH POSLOVA

Broj: 511-09-21/1-166/11/10-2011. DR
Rijeka, 26.08.2020. god.



OPĆINA SKRAD
I. Blaževića Blaža 8,
51311 SKRAD

Predmet: Odluka o izradi II. Izmjena i dopuna Prostornog plana uređenja Općine Skrad
- mišljenje, dostavlja se -

U svezi vašeg poziva od 20.08.2020. godine za dostavu naših podataka vezanih za Odluku o izradi II. Izmjena i dopuna Prostornog plana uređenja Općine Skrad, sukladno članku 90. Zakona o prostornom uređenju ("Narodne novine", broj 153/13, 65/17, 114/18, 39/19, 98/19), obavještavamo vas da smo vam već dostavili naša pismena očitovanja broj 511-09-21/1-166/11-2011. DR od 20.01.2011. godine, broj 511-09-21/1-166/11/2-2011. DR od 10.06.2011. godine, broj 511-09-21/1-166/11/3-2011. DR od 26.07.2011. godine, broj 511-09-21/1-166/11/4-2011. DR od 03.05.2012. godine, broj 511-09-21/1-161/11/6-2011. DR od 18.03.2019. godine i broj 511-09-21/1-166/11/8-2011. DR od 03.04.2020. godine, pa shodno tome nema više potrebe za našim ponovnim očitovanjem.

Smatramo da u predmetni Prostorni plan uređenja Općine Skrad treba uvrstiti odredbe koje reguliraju područje zaštite od požara. Sami planovi u svom provedbenom dijelu trebaju sadržavati poglavlje u kojem se reguliraju mjere zaštite od požara.

S poštovanjem,

VODITELJ SLUŽBE
Zlatko Bukša



DOSTAVITI:

1. Općina Skrad, I. Blaževića Blaža 8,
51311 Skrad.
2. Pismohrana-ovdje.



KOMUNALAC – vodoopskrba i odvodnja d.o.o. Delnice

Sjedište: Delnice, Supilova 173, OIB: 13670112490, MB: 4148215, Privredna banka-IBAN HRB423400091110625146
Uprava: Boro Tomić dipl.ing., Predsjednik NO: Ivan Crnković, bacc.ing.sec.
Temeljni kapital: 29 969.200,00 uplaćen u cijelosti, Sud upisa: Trgovački sud u Rijeci, MBS: 040317841 TI-13/9568-2
kontakti: 051/829-340, 829-348 fax: 051/812-034 · www.komunalac.hr/VIO, e-mail: komunalac-vio@komunalac.hr

Delnice: 26. kolovoza 2020.

NAŠ ZNAK: 4/OJ

VAŠ ZNAK:

BROJ: 732/ 20

REPUBLIKA HRVATSKA
PRIMORSKO-GORANSKA ŽUPANIJA
OPĆINA SKRAD
51 311 SKRAD

PREDMET: II Izmjene i dopune Prostornog plana uređenja Općine Skrad, usklađenje s Zakonom o prostornom uređenju (NN 153/13 i 65/17)

Sukladno Vašem dopisu klasa: 350-01/20-01/1, ur.broj: 2112/04-20-01-17 od 20.08. 2020. godine, obavještavamo Vas kako slijedi:

Uvidom u dokumentaciju: PROSTORNI PLAN UREĐENJA OPĆINE SKRAD, II. IZMJENE I DOPUNE - PRIJEDLOG PLANA ZA JAVNU RASPRAVU, stavljeno je težište na razmatranje lokacije buduće poslovne zone u Hlevcima koja se prostire u duljini od cca 600 m' (na istoku od k.č.br. 6597 do k.č.br. 6521 na zapadu, obje u k.o. Divjake).

Buduća poslovna zona planira se smjestiti u neposrednoj blizini postojeće komunalne infrastrukture (magistralni vodovodni cjevovod, ductilni lijev Ø 300 mm), te će istu biti moguće priključiti na vodovodnu mrežu. U daljnjoj fazi razrade bit će potrebno izraditi glavni projekt s hidrauličkim proračunima za zasebne cjevovode protupožarne i sanitarne vode, te ostalim hidrotehničkim detaljima.

Sastavio:

Ozren Južnić, ing.

Direktor:

Boro Tomić, dipl.ing.
vodoopsk. i odvodnja d.o.o.
DELNICE, Supilova 173

Dostaviti:

- Naslovu
- tehnička priprema
- arhiva

REPUBLIKA HRVATSKA
PRIMORSKO-GORANSKA ŽUPANIJA
OPĆINA SKRAD

28.08.2020

350-01/20-01/1

2112/04-20-01-021



REPUBLIKA HRVATSKA
MINISTARSTVO POLJOPRIVREDE

10000 Zagreb, Planinska 2a

KLASA: 350-02/20-01/417
URBROJ: 525-11/0567-20-2
Zagreb, 27. kolovoza 2020. godine



REPUBLIKA HRVATSKA
PRIMORNO-GORANSKA ŽUPANIJA

04.09.2020	
350-01/20-01/1	
Urednik:	
202/09-20-01-31	Vrij

HRVATSKE ŠUME d.o.o.
DIREKCIJA
Ulica kneza Branimira 1
10 000 Zagreb

PREDMET: Prijedlog II. Izmjena i dopuna Prostornog plana uređenja Općine Skrad,
obavijest o javnoj raspravi
- očitovanje, traži se

Poštovani,

sukladno odredbama članka 40. stavka 6. Zakona o šumama („Narodne novine“, br.: 68/18., 115/18., 98/19. i 32/20.), molimo u okviru vaše nadležnosti, očitovanje na Prijedlog II. Izmjena i dopuna Prostornog plana uređenja Općine Skrad, za potrebe davanja mišljenja na prostorni plan sukladno stavku 5. istog članka.

S poštovanjem,



Na znanje:

- Općina Skrad, Josipa Blaževića-Blaža 8, 51 311 Skrad.

DOSTAVITI:

1. Naslovu,
2. U spis predmeta.

ELEKTROPRIMORJE RIJEKA

51000 RIJEKA, Ulica V. G. Emine 2

TELEFON - 0800 - 300 412
TELEFAKS - 051 - 204-204
POŠTA - info.drijeka@hep.hr - SERVIS
IBAN - HR224020061400273674

NAŠ BROJ I ZNAK 401200103-7847/20-GG

VAS BROJ I ZNAK Klasa: 350-01/20-01/1;
Ur.broj: 2112/04-20-01-17
od 20.8.2020.

PREDMET II izmjena i dopuna PPU Općine Skrad,
javna rasprava

DATUM 27.8.2020.

Prema pozivu na javnu raspravu, naš ur. 18131 od 24.8.2020. godine, i nakon uvida u prijedlog II izmjene i dopune PPU Općine Skrad, očitujemo se sa sljedećim zahtjevom za dio koji se tiče elektroenergetske infrastrukture:

- u Odredbama za provođenje, čl. 40, treba dodati sljedeći stavak:

"Trafostanice i srednjenaponski podzemni vodovi mogu se graditi i u neizgrađenim dijelovima građevinskih područja za koje još nisu doneseni planovi nižeg reda i to prema uvjetima iz ovog plana i uz suglasnost općine. Vodovi se u tom slučaju moraju voditi po javnim površinama."

S poštovanjem!

Direktor ELEKTROPRIMORJA Rijeka

dr. sc. Vitomir Komen, dipl. ing. el.

HEP Operator distribucijskog sustava d.o.o. ZAGREB
DISTRIBUCIJSKO PODRUČJE
ELEKTROPRIMORJE RIJEKA

Na znanje:
- Odjel za pristup mreži
- TJ Skrad

ČLAN HEP GRUPE

• UPRAVA DRUŠTVA • DIREKTOR • NIKOLA ŠULENTIĆ •

• TRGOVAČKI SUD U ZAGREBU MBS 080434230 • MB 1643991 •
• OIB 46830600751 • UPLAĆEN TEMELJNI KAPITAL 699.436.000,00 HRK •
• www.hep.hr •

REPUBLIKA HRVATSKA
OPĆINA RIJEKA
OPĆINA SKRAD

Datum: 04.09.2020		
Klasa: 350-01/20-01/1		
Uredbeni broj	Pril.	Vrij.
2112/04-20-01-17	-	-

OPĆINA SKRAD
J. Blaževića - Blaža 8 ✓
51311 SKRAD

UPRAVA ŠUMA PODRUŽNICA DELNICE • ODJEL ZA EKOLOGIJU

Telefon 051/829-704 • Telefaks 051/812-342 • 51300 Delnice p.p. 50 • usdel.ekologija@hrsume.hr

Klasif. oznaka: DE/20-01/886

Delnice, 31. kolovoza 2020. godine

Ur. broj: 11-00-06/01-20 - 02

**REPUBLIKA HRVATSKA
PRIMORSKO-GORANSKA ŽUPANIJA
OPĆINA SKRAD
Jedinstveni upravni odjel
J. Blaževića-Blaža 8
51311 Skrad**


**Predmet: II. izmjena i dopuna Prostornog plana uređenja Općine Skrad
- dostava mišljenja**

Na temelju vašeg dopisa klasa: 350-01/20-01/1 ur. broj: 2112/04-20-01-17, od 20. kolovoza 2020. godine, te nakon uvida u Prijedlog plana za javnu raspravu, **II. Izmjena i dopuna Prostornog plana uređenja Općine Skrad**, obavještavamo vas slijedeće:

Tim **II. Izmjenama i dopunama Prostornog plana uređenja Općine Skrad**, ne smanjuju se površine šuma i/ili šumskog zemljišta u vlasništvu Republike Hrvatske kojima gospodare Hrvatske šume d.o.o. Zagreb, zbog planirane druge namjene na istima, **nemamo nikakvih mišljenja na prijedlog plana, te njegovo donošenje.**

S poštovanjem,

Rukovoditelj
Ekološkog odjela
mr. sc. Željko Kauzlarić, dipl.ing.šum.



Obavijest:

1. Odjel za ekologiju – ovdje

REPUBLIKA HRVATSKA
PRIMORSKO-GORANSKA ŽUPANIJA
OPĆINA SKRAD

Prijem:	01.09.2020
Uprava šuma Podružnica Delnice	
350-01/20-01/1	
Ured: Delnice	Vo:
2112/04-20-01-28	



Datum prijema:	11. 09. 2020		
Broj prijema:	350-01/20-01/1		
Uneseno u:			
2112/04-20-01-37	-	-	-

KLASA: 350-05/19-01/107
URBROJ: 376-05-3-20-06
Zagreb, 1. rujna 2020.

Republika Hrvatska
Primorsko-goranska županija
Općina Skrad
Jedinstveni upravni odjel
51311 Skrad

Predmet: Općina Skrad
II. IZMJENE I DOPUNE PPU OPĆINE SKRAD
- mišljenje u tijeku javne rasprave

Veza: Vaš dopis KLASA: 350-01/20-01/1, URBROJ: 2112/04-20-01-17 od 20. kolovoza 2020.

Poštovani,

Hrvatska regulatorna agencija za mrežne djelatnosti (dalje: HAKOM) zaprimila je vaš dopis kojim tražite da na osnovu članka 97. Zakona o prostornom uređenju (NN br. 153/13, 65/17, 114/18, 39/19) i članka 25. stavka 2. i 3. Zakona o elektroničkim komunikacijama (NN br. 73/08, 90/11, 133/12, 80/13, 71/14 i 72/17) izda mišljenje na prijedlog II. IZMJENE I DOPUNE PPU OPĆINE SKRAD za javnu raspravu.

Uvidom u dostavljeni prijedlog II. IZMJENE I DOPUNE PPU OPĆINE SKRAD za javnu raspravu potvrđujemo da na prijedlog nemamo primjedbi.

S poštovanjem,

HRVATSKA REGULATORNA AGENCIJA
ZA MREŽNE DJELATNOSTI
Roberta Frangeša Mihanovića 9
4 ZAGREB

RAVNATELJ

od. *Tudelović*

mr.sc. Miran Gosta

Dostaviti:

I. Naslovu preporučeno

Hrvatski operator prijenosnog sustava d.o.o.
Sektor za razvoj, priključenja, izgradnju i
upravljanje imovinom

Kupska 4, 10000 Zagreb, Hrvatska
Telefon +385 1 4545 111 +385 1 4545 652
Telefaks +385 1 4545 277
Pošta 10001 Zagreb - Servis

REPUBLIKA HRVATSKA
PRIMORSKO – GORANSKA ŽUPANIJA
OPĆINA SKRAD
Jedinstveni upravni odjel
Josipa Blaževića-Blaža 8
51 311 SKRAD

Klasa 700/20-07/272

DATUM: 1. rujna 2020.

Ur. broj 3-200-002-01/IV-20-04

**PREDMET: II. Izmjene i dopune Prostornog plana uređenja Općine Skrad
- mišljenje na prijedlog plana**

Poštovani,

U skladu s Vašim zahtjevom Klasa: 350-01/20-01/1, Urbroj: 2112/04-20-01-17, zaprimljenog dana 20.08.2020. godine, zatražili ste dostavu mišljenja za prijedlog II. Izmjena i dopuna Prostornog plana uređenja Općine Skrad. Navedeno očitovanje traži se sukladno odredbama Zakona o prostornom uređenju, a temeljem sudjelovanja na javnoj raspravi, dostavljenog tekstualnog dijela prijedloga II. Izmjena i dopuna Prostornog plana uređenja Općine Skrad (tekstualni dio Plana – odredbe za provođenje – obavezni prilozi – obrazloženja), te dostavljenog kartografskog prikaza infrastrukturnih sustava. Nakon obavljenog pregleda stručne dokumentacije i prikupljenih saznanja o stvarnom stanju u prostoru Hrvatski operator prijenosnog sustava d.o.o., u sklopu svojih nadležnosti, a u ovom konkretnom slučaju kao jedan od korisnika predmetnog prostora, donosi slijedeće

MIŠLJENJE

Nakon obavljenog pregleda dostavljenih kartografskih prikaza prijedloga II. Izmjena i dopuna Prostornog plana uređenja Općine Skrad, pregleda tekstualnog dijela nacрта prijedloga Plana i izvršenom komunikacijom sa izrađivačima predmetnog plana, potvrđuje se da su u razmatranom prostoru za kojega je pokrenut postupak II. Izmjena i dopuna PPUO Skrad, uvažene sve odrednice Hrvatskog operatora prijenosnog sustava d.o.o., a koje su prikazane u prostorno – planskom dokumentu višega reda (Primorsko - goranske županije), čime se potvrđuje da nije došlo do promjene stanja i okolnosti koji su bili definirani u prethodno ostvarenim dogovorima i dostavljenom očitovanju HOPS-a Klasa: 700/20-07/272, Ur.br: 3-200-002-06/JM-20-02 od dana 14.04.2020. godine.

REPUBLIKA HRVATSKA
PRIMORSKO – GORANSKA ŽUPANIJA
S poštovanjem,

08. 09. 2020

350-01/20-01/1


2112/04-20-01-35

UPRAVA DRUŠTVA • Predsjednik Uprave Tomislav Plavšić • Članovi Dejan Liović • Zlatko Visković

Direktor Sektora za razvoj, priključenja,
izgradnju i upravljanje imovinom

Rajko Uglješa, dipl. ing. el.


Hrvatski operator prijenosnog sustava d.o.o.
Kupska 4, Zagreb



7.

Co:

1. Sektor za razvoj, priključenja, izgradnju i upravljanje imovinom
2. Služba za pripremu izgradnje i izgradnju (B. Štambak, dipl. ing. el.)
3. Odjel za prostorno planiranje i izdavanje posebnih uvjeta (J. Moser, prof. geo-geo.)
4. Prijenosno područje Rijeka, Ured direktora
6. Prijenosno područje Rijeka, Služba za upravljanje područnom mrežom
7. Prijenosno područje Rijeka, Odjel za nadzemne i kabelaške vodove
8. Arhiva



REPUBLIKA HRVATSKA
MINISTARSTVO OBRANE
ZAGREB

UPRAVA ZA MATERIJALNE RESURSE
SEKTOR ZA VOJNE NEKRETNINE
Služba za vojno graditeljstvo i
energetsku učinkovitost

KLASA: 350-02/20-01/48

URBROJ: 512M3-020201-20-4

Zagreb, 02. rujna 2020.

PRIMORSKO-GORANSKA ŽUPANIJA
OPĆINA SKRAD
Jedinstveni upravni odjel
51311 SKRAD

PREDMET: II. Izmjene i dopune PPUO Skrad,
- očitovanje, dostavlja se

VEZA: Vaš akt KLASA: 350-01/20-01/1, URBROJ: 2112/04-20-01-17
od 20. kolovoza 2020.

Aktom iz veze predmeta dostavljena je posebna obavijest o održavanju javne rasprave o prijedlogu II. Izmjena i dopuna Prostornog plana uređenja Općine Skrad.

Na temelju odredbi članka 92. Zakona o obrani („Narodne novine“ broj 73/13, 75/15, 27/16, 110/17 i 30/18) i Pravilnika o zaštitnim i sigurnosnim zonama oko vojnih lokacija i građevina („Narodne novine“ broj 122/15), nemamo primjedbi na prijedlog II. izmjena i dopuna Prostornog plana uređenja Općine Skrad.

Na području obuhvata predmetnog plana nema zona posebne namjene niti drugih zahtjeva vezano za zaštitu interesa obrane.

SJSZ
[Signature]

S poštovanjem,



VODITELJ SLUŽBE
[Signature]
Velimir Anić, dipl.ing.geod.

Dostaviti:

- naslovu
- pismohrana



REPUBLIKA HRVATSKA
MINISTARSTVO POLJOPRIVREDE

10000 Zagreb, Planinska 2a

KLASA: 350-02/20-01/417
URBROJ: 525-11/0567-20-4
Zagreb, 7. rujna 2020. godine



REPUBLIKA HRVATSKA
PRIMORSKO-GORANSKI ŽUPANIJA
OPĆINA SKRAD

11. 09. 2020		
350-01/20-01/1		
Uredbina broj	Priloga	Stranica
212/09-20-01-36	-	-

OPĆINA SKRAD
Josipa Blaževića-Blaža 8
51 311 Skrad

PREDMET: Prijedlog II. Izmjena i dopuna Prostornog plana uređenja Općine Skrad
- mišljenje, daje se

Ministarstvo poljoprivrede, na temelju članka 40. stavka 5. Zakona o šumama („Narodne novine“, br. 68/18, 115/18, 98/19. i 32/20.), na zahtjev Općine Skrad, u predmetu Prijedlog II. Izmjena i dopuna Prostornog plana uređenja Općine Skrad, donosi

mišljenje

Općini Skrad daje se pozitivno mišljenje na Prijedlog II. Izmjena i dopuna Prostornog plana uređenja Općine Skrad, na temelju dostavljene dokumentacije i očitovanja Hrvatskih šuma d.o.o., Uprave šuma Podružnice Delnice, KLASA: DE/20-01/886, URBROJ: 11-00-06/01-20-02, od 31. kolovoza 2020. godine, uz uvjet provođenja mjera i obveza određenih Zakonom o šumama.



DOSTAVITI:

1. Naslovu,
2. U spis predmeta.

Na znanje:


- HRVATSKE ŠUME d.o.o., Ulica kneza Branimira 1, 10 000 Zagreb.



REPUBLIKA HRVATSKA
MINISTARSTVO POLJOPRIVREDE

10000 Zagreb, Ul. grada Vukovara 78, P.P. 1034
Telefon: 61 06 111, Telefax: 61 09 201

KLASA: 350-02/20-01/415
URBROJ: 525-07/0179-20-2
Zagreb, 16. rujna 2020.



PRIMORSKO-GORANSKA ŽUPANIJA
OPĆINA SKRAD

PREDMET: Prijedlog II. izmjene i dopune Prostornog plana uređenja Općine Skrad

- Mišljenje, dostavlja se

Vaša Klasa: 350-01/20-01/1
Vaš Urbroj: 2112/04-20-01-17
Od: Skrad, 20. kolovoza 2020.
Primljena: 525-Ministarstvo poljoprivrede 24.08.2020.

Člankom 19. stavkom 1. Zakona o poljoprivrednom zemljištu ("Narodne novine", br. 20/18, 115/18 i 98/19-u daljnjem tekstu: Zakon) propisano je da je prije donošenja Državnog plana prostornog razvoja, prostornog plana županije, odnosno Grada Zagreba, prostornih planova područja posebnih obilježja, prostornog plana velikoga grada, grada ili općine, nositelj izrade citiranog plana dužan pribaviti zahtjeve i mišljenje Ministarstva poljoprivrede. Sljedom navedenoga, a u skladu sa člankom 101. Zakona o prostornom uređenju ("Narodne novine" br. 153/13, 65/17, 114/18 i 39/19) daje se mišljenje na Prijedlog II. izmjena i dopuna Prostornog plana uređenja Općine Skrad (u daljnjem tekstu: Prijedlog plana).

Prijedlog plana izraden je temeljem Odluke o izradi II. izmjena i dopuna Prostornog plana uređenja Općine Skrad (Službene novine Primorsko-goranske županije 2/20). Citiranom Odlukom utvrđeni su sljedeći ciljevi izrade:

- usklađenje važećeg Prostornog plana sa propisima,
- usklađenje važećeg Prostornog plana sa Prostornim planom Primorsko-goranske županije,
- usklađenje važećeg Prostornog plana sa zahtjevima nadležnih institucija,
- korekcija i sistematizacija Odredbi za provođenje,
- usklađenje odnosa izgrađenog i neizgrađenog građevinskog područja sa stvarnim stanjem u prostoru,
- izmjena granice građevinskih područja naselja,
- ispravak greške u grafičkom dijelu Plana u smislu vraćanja statusa građevinskog područja naselja katastarskim česticama na području Iševnica unutar k.o. Brod na Kupi,
- preispitivanje namjene površina unutar građevinskih područja naselja.

- preispitivanje namjene površina izdvojenih građevinskih područja izvan naselja
- revidiranje potrebe izrade urbanističkih planova uređenja (UPU) te eventualna korekcija obuhvata istih,
- definiranje lokacije i uvjeta izgradnje reciklažnog dvorišta,
- razvoj otvorene širokopojasne pristupne mrežne infrastrukture,
- ostale manje korekcije Plana i uklanjanje tehničkih nedostataka.

Sukladno Prijedlogu plana, na području Općine Skrad nalazi se poljoprivredno zemljište ukupne površine 449,74 ha od čega je vrijednog obradivog zemljišta P2 kategorije 13,98 ha te ostalih obradivih tala P3 kategorije 435,76 ha. Pored navedenoga, ostalo zemljište PŠ kategorije obuhvaća površinu od 695,92 ha. Prijedlogom plana predlaže se ukupna površina građevinskog područja naselja od 188,95 ha kao i površina građevinskih područja izdvojene namjene izvan naselja od 13,09 ha. **Važno je istaknuti da članak 22. stavak 3. Zakona propisuje da se osobito vrijedno poljoprivredno zemljište (P1 kategorija) i vrijedno poljoprivredno zemljište (P2 kategorija) izvan granica građevinskog područja ne može koristiti u nepoljoprivredne svrhe osim kada su zadovoljeni najmanje jedan od slijedećih uvjeta: nema niže vrijednoga poljoprivrednog zemljišta, kada je utvrđen interes za izgradnju objekata koji se prema posebnim propisima grade izvan građevinskog područja i pri gradnji gospodarskih građevina namijenjenih isključivo za poljoprivrednu djelatnost i preradu poljoprivrednih proizvoda.**

Člankom 29. stavkom 1. i 2. Zakona uređeno je da se poljoprivrednim zemljištem u vlasništvu države raspolaže na temelju Programa raspolaganja poljoprivrednim zemljištem u vlasništvu države (u daljnjem tekstu: Program raspolaganja) te da Program raspolaganja donosi općinsko ili gradsko vijeće za svoje područje na prijedlog načelnika odnosno gradonačelnika uz prethodno mišljenje županije i suglasnost Ministarstva. Nadalje, člankom 30. stavkom 1. Zakona propisano je da se Programom raspolaganja mogu jednokratno planirati površine poljoprivrednog zemljišta u vlasništvu države za ostale namjene i to maksimalno do 5% ukupne površine poljoprivrednog zemljišta u vlasništvu države na području općine ili grada. **Program raspolaganja za Općinu Skrad je donesen uz suglasnost Ministarstva poljoprivrede te je isti u posjedu Općine Skrad.** Katastarske čestice poljoprivrednog zemljišta u vlasništvu države koje se predlaže uvrstiti u građevinsko područje Prijedlogom plana mogu biti isključivo katastarske čestice poljoprivrednog zemljišta u vlasništvu države koje su Programom raspolaganja za Općinu Skrad planirane za ostale namjene. Naglašava se da se u građevinsko područje koje se predlaže proširiti Prijedlogom plana ne mogu uvrstiti katastarske čestice poljoprivrednog zemljišta u vlasništvu države koje nisu planirane za ostale namjene Programom raspolaganja za Općinu Skrad kao ni katastarske čestice poljoprivrednog zemljišta u vlasništvu države koje nisu sadržane u Programu raspolaganja za Općinu Skrad.



 izv. prof. dr. sc. Krunoslav Karalić



REPUBLIKA HRVATSKA
PRIMORSKO-GORANSKA ŽUPANIJA
OPĆINA SKRAD
Općinski načelnik

KLASA: 350-01/20-01/1
URBROJ: 2112/04-20-01-40
Skrad, 24. rujna 2020.

Na temelju članka 95. stavka 2. Zakona o prostornom uređenju („Narodne novine“ br. 153/13, 65/17, 114/18, 39/19 i 98/19), članka 42. i 48. Zakona o lokalnoj i područnoj (regionalnoj) samoupravi („Narodne novine“ br. 33/01, 60/01, 106/03, 129/05, 109/07, 125/08, 36/09, 150/11, 144/12, 19/13 i 137/15.), članka 47. Statuta Općine Skrad (Službene novine Primorsko-goranske županije broj 18/13, 28/13 i 8/14 i Službene novine Općine Skrad broj 3/18, 5/18, 7/18 - pročišćeni tekst i 5/20), općinski načelnik Općine Skrad 24. rujna 2020. donosi

ZAKLJUČAK
o utvrđivanju prijedloga II. izmjena i dopuna Prostornog plana uređenja
Općine Skrad za ponovljenu javnu raspravu

I.

Javna rasprava o II. izmjenama i dopunama Prostornog plana uređenja Općine Skrad održana je od 25. kolovoza 2020. do 01. rujna 2020. Prihvaćanjem zahtjeva, prijedloga i primjedbi koje su dane u javnoj raspravi plan je izmijenjen tako da su promijenjene granice građevinskog područja te se javna rasprava, sukladno članku 104. Zakona o prostornom uređenju, mora ponoviti.

II.

Utvrđuje se prijedlog II. izmjena i dopuna Prostornog plana uređenja općine Skrad (u daljnjem tekstu: Plan) za ponovljenu javnu raspravu.

Prijedlog je izradio stručni izrađivač Arhitektonski Atelier Deset iz Zagreba. Elaborat prijedloga plana za javnu raspravu sadrži:

1. Obrazloženje plana

2. Kartografske prikaze:

br.	naziv	mjerilo
1.	KORIŠTENJE I NAMJENA POVRŠINA	1 : 25000
2.1.	PROMETNA MREŽA	1 : 25000
2.2.	ELEKTROENERGETSKA MREŽA	1 : 25000
2.3.	ELEKTRONIČKA KOMUNIKACIJSKA INFRASTRUKTURA	1 : 25000
2.4.	PLINOVODNA MREŽA	1 : 25000
2.5.	VODOVODNA MREŽA	1 : 25000
2.6.	MREŽA ODVODNJE OTPADNIH I OBORINSKIH VODA	1 : 25000
3.	UVJETI UREĐENJA, KORIŠTENJA I ZAŠTITE PROSTORA	1 : 25000
4.	GRAĐEVINSKA PODRUČJA	1 : 5000

3. Prijedlog Odluke o donošenju plana

4. Imenovanje odgovornog voditelja izrade nacrtu prijedloga plana i podaci o tvrtki izrađivača

III.

Ovlašćuje se upravni odjel Općine Skrad da provede ponovljenu javnu raspravu o prijedlogu plana sukladno Zakonu o prostornom uređenju.

- Ponovljeni javni uvid u prijedlog plana trajat će 8 dana, od 5. listopada 2020. do 12. listopada 2020. sukladno stavku 2. članka 98. Zakonu o prostornom uređenju.
- Oglas javne rasprave objavit će se, sukladno stavku 3. članka 96. Zakona o prostornom uređenju, prije početka javne rasprave u dnevnom tisku te na mrežnim stranicama Ministarstva i Općine Skrad.
- Oglas javne rasprave sadržavat će, sukladno stavku 4. članka 96. Zakona o prostornom uređenju, mjesto, datum početka i trajanje javnog uvida u prijedlog plana, mjesto i datum javnog izlaganja, poziv zainteresiranim osobama za sudjelovanje u javnoj raspravi te rok u kojem se nositelji izrade dostavljaju primjedbe na prijedlog plana.
- Pisana obavijest o javnoj raspravi dostavit će se, sukladno stavku 1. članka 97. Zakona o prostornom uređenju, javnopravnim tijelima određenim posebnim propisima koja su dala ili trebala dati zahtjeve za izradu plana.

IV.

Ovaj Zaključak stupa na snagu danom donošenja i objavit će se na oglasnoj ploči Općine Skrad.

Općinski načelnik
Damir Orgurić, dipl. ing.





REPUBLIKA HRVATSKA
PRIMORSKO-GORANSKA ŽUPANIJA
OPĆINA SKRAD

KLASA: 350-01/20-01/1
URBROJ: 2112/04-20-01-41
Skrad, 28. rujna 2020.

Predmet: **II. IZMJENE I DOPUNE PROSTORNOG PLANA UREĐENJA OPĆINE SKRAD,
OBAVIJEST O PONOVLJENOJ JAVNOJ RASPRAVI**
- dostavlja se

Poštovani,

Općinsko vijeće Općine Skrad donijelo je 9. ožujka 2020. odluku o izradi II. izmjena i dopuna Prostornog plana uređenja Općine. Odluka je objavljena na mrežnoj stranici Općine.

Temeljem članka 90. Zakona o prostornom uređenju (NN 153/13, 65/17, 114/18, 39/19 i 98/19) 16. ožujka 2020. uputili smo Vam poziv za dostavljanje zahtjeva za izradu plana.

Po isteku roka za dostavljanje zahtjeva prijedlog plana je upućen u javnu raspravu od 25. kolovoza 2020. do 01. rujna 2020. Prihvatanjem zahtjeva, prijedloga i primjedbi koje su dane u javnoj raspravi plan je izmijenjen tako da su promijenjene granice građevinskog područja te se javna rasprava, sukladno članku 104. Zakona o prostornom uređenju, mora ponoviti.

Sukladno članku 97. ZPU dostavljamo Vam posebnu pisanu obavijest o ponovljenoj javnoj raspravi.

Prijedlog plana upućen je u ponovljenu javnu raspravu od 5. listopada 2020. do 12. listopada 2020.

Prijedlog plana je u toku ponovljene javne rasprave stavljen na javni uvid u Općini Skrad te na mrežnoj stranici Općine Skrad i na mrežnoj stranici izrađivača plana na adresi http://www.aax.hr/planovi_u_izradi.

Javno izlaganje prijedloga plana održat će se u Općini Skrad 12. listopada 2020. u 12 h.

Sukladno stavku 1. članka 101. ZPU pozivamo Vas da u javnoj raspravi date mišljenje na prijedlog plana u kojemu se, sukladno stavku 2. članka 101. ZPU, ne mogu postavljati novi ili drukčiji uvjeti od onih koje su dani u zahtjevima za izradu plana.

Ako u toku javne rasprave ne dostavite mišljenje na prijedlog plana smatrat ćemo, sukladno stavku 4. članka 101. ZPU da je mišljenje dano i da je prijedlog plana izrađen u skladu s danim zahtjevima, odnosno posebnim propisom i/ili dokumentom koji je od utjecaja na prostorni plan.

S poštovanjem,

Općinski načelnik
Damir Grgurić, dipl. ing.

Dostavljeno:

1. Javna ustanova, Zavod za prostorno uređenje Primorsko – goranske županije, 51000 Rijeka,
2. Ministarstvo zaštite okoliša i energetike, Uprava za zaštitu prirode, Radnička cesta 80, 10000 Zagreb,
3. Ministarstvo kulture RH, Uprava za zaštitu kulturne baštine, Konzervatorski odjel Rijeka, Užarska 26 , 51000 Rijeka,
4. Ministarstvo poljoprivrede, Ulica Grada Vukovara 76, 10000 Zagreb,
5. Ministarstvo unutarnjih poslova, Područni ured civilne zaštite Rijeka: Riva 10; 51000 Rijeka
6. Javna ustanova Priroda, Ustanova za upravljanje zaštićenim dijelovima u Primorsko-goranskoj županiji, Grivica 4, 51000 Rijeka,
7. Hrvatske vode, VGI za mali sliv 'Gorski kotar', Starčevićeva 4, 51300 Delnice,
8. Hrvatske ceste, Vončinina 3, 10000 Zagreb,
9. Županijska uprava za ceste, Nikole Tesle 9, 51000 Rijeka
10. Autocesta Rijeka – Zagreb d.d., Širočina 4, 10000 Zagreb
11. Hrvatske željeznice, Sektor razvoja i planiranja investicija, Mihanovićeva 12, 10000 Zagreb,
12. HEP ODS, Elektroprimorje Rijeka, Terenska jedinica Skrad, Goranska 11, 51311 Skrad,
13. Komunalac – vodoopskrba i odvodnja d.o.o. Supilova 173, 51300 Delnice,
14. Ministarstvo prostornoga uređenja, graditeljstva i državne imovine; Ivana Đažmana 10, 10000 Zagreb



Informacije o javnim raspravama

- Ispiši stranicu
- Podijeli na Facebooku
- Podijeli na Twitteru

30.09.2020. - Informacija o javnoj raspravi o prijedlogu II. Izmjena i dopuna Prostornog plana uređenja Općine Veliki Grđevac

30.09.2020. | pdf (2617kb)

30.09.2020. - Informacija o ponovljenoj javnoj raspravi o prijedlogu II. Izmjena i dopuna Prostornog plana uređenja Općine Skrad

30.09.2020. | pdf (39kb)

30.09.2020. - Informacija o javnoj raspravi o prijedlogu Urbanističkog plana uređenja Tinj, Grad Benkovac

30.09.2020. | pdf (80kb)

30.09.2020. - Informacija o javnoj raspravi o prijedlogu III. Izmjena i dopuna Urbanističkog plana uređenja ugostiteljsko – turističke zone T1 (zone hotela „Jadran“) na zapadnom dijelu naselja i s tim povezanih ID Prostornog plana uređenja Općine Tučepi

30.09.2020. | pdf (86kb)



- » Naslovnica
- » Dokumenti Općine
- » Općinska uprava
- » Sjednice Općinskog vijeća
- » Povijest
- » Grb Općine
- » Proračun Općine
- » Opć. Skrad - prijatelj djece
- » Obavijesti
- » Izbori
- » Javna nabava
- » Natječaji
- » Tablica za sklopljene ugovore
- » Sustav unutarnjih finansijskih kontrola
- » Finansijski izvještaji proračuna
- » Porez na nekretnine
- » Informiranje
- » Službene novine Općine Skrad
- » Komunalna infrastruktura
- » Korisni linkovi
- » Zaštita osobnih podataka
- » Kontakti



Novo na stranicama...

Obavijest 28.09.2020.

- » Izvješće o javnoj raspravi II. izmjena i dopuna Prostornog plana uređenja Općine Skrad
- » Obavijest o ponovljenoj javnoj raspravi prijedloga II. izmjena i dopuna Prostornog plana uređenja Općine Skrad
- » Prijedlog plana za ponovljenu javnu raspravu

Saziv za sjednicu 28.09.2020.

Saziv za 22. sjednicu Općinskog vijeća Općine Skrad

Obavijest 22.09.2020.

- » Obavijest o održavanju predavanja o projektu zamjene azbestnih krovova i fasada
- » Obrazac za prijavu vlasnika/korisnika građevina u kojima se nalazi azbest na području Općine Skrad

Obavijest 18.09.2020.

- » Pregled rezultata javnog natječaja za financiranje javnih potreba iz Proračuna Općine Skrad za 2020.g
- » Odluka o rasporedu sredstava Proračuna Općine Skrad za financiranje javnih potreba u 2020.g.



Biciklističke staze Općine Skrad



Povijest i fotoalbum Općine Skrad



IZBORI 05.07.2020.
za zastupnike u Hrvatski sabor
Izbori za Hrvatski sabor 2020.



Obavijesti vezane uz koronavirus

Na temelju članka 391. Zakona o vlasništvu i drugim stvarnim pravima („Narodne novine“ broj 91/96, 88/96, 137/99, 22/00, 73/00, 144/01, 78/06, 147/06, 146/08, 38/09, 153/09, 90/10, 143/12, 152/14); članka 48. Zakona o lokalnoj i područnoj (regionalnoj) samoupravi („Narodne novine“ broj 33/07, 60/01, 128/05, 104/07, 125/08, 35/09, 36/09, 150/11, 144/12, 18/13, 137/15, 123/17, 98/20), članka 37. Statuta Općine Čavle (Službene novine broj 20/14, 25/14, 27/15, 12/19, 41/19); te Odluke Općinske načelnice od 28. rujna 2020. godine raspisuje se

**JAVNI NATJEČAJ
ZA PRODAJU NEKRETNINE
U VLASNIŠTVU OPĆINE ČAVLE**

PRIKUPLJANJEM PISANIH PONUDA

1. LOKACIJA – prodaja zemljišta označenog kao – k.o. 5705/23, dvorište, upisano u z.k.u.b. 5557, k.o. Černik-Čavle, namjena formiranje okućnice.

Cjelokupni tekst natječaja možete pronaći na www.cavle.hr
KLASA: 944-01/20-02/08
Urbroj: 2170-03-20-01-3

**REPUBLIKA HRVATSKA
PRIMOŠKO-GORANSKA ŽUPANIJA
OPĆINA SKRAD**

KLASA: 950-01/20-01/1
URBROJ: 2112/04-20-01-43
Skrad, 28. rujna 2020.

Na temelju članka 95. stavka 2. Zakona o prostornom uređenju (NN br. 153/12, 85/17, 114/18, 39/19, 138/19) općinski načelnik Općine Skrad objavljuje poročnjenu javnu raspravu o prijedlogu

**II. IZMJENA I DOPUNA PROSTORNOG
PLANA UREĐENJA OPĆINE SKRAD**

Javna rasprava o prijedlogu plana traje 68 dana, od 5. listopada 2020. do 12. listopada 2020. godine.


Prijedlog plana je na javnom uredu u Općini Skrad te na mrežnoj stranici Općine Skrad i na mrežnoj stranici izdavača plana na adresi: http://www.aax.hr/planovi_u_izradi.

Javno izlaganje prijedloga plana održat će se u Općini Skrad 12. listopada 2020. u 12 h.

Primjedbe na plan mogu se davati do zaključivanja javne rasprave na sljedeći način:

- Upisivanjem primjedbi u knjigu primjedbi.
- Skaživanjem primjedbi u zapisnik koji će se voditi pri javnom izlaganju 12. listopada 2020.
- Upućivanjem pisanih primjedbi Općini Skrad. Krajnji rok za zaprimanje pisanih primjedbi je 12. listopada 2020. do 15 h.

Općinski načelnik
Damir Grgurić, dipl. ing., v. r.



INDUSTRIJSKA ZONA BAKAR d.o.o. Kukuljanovo 182/2
51227 Kukuljanovo

raspisuje

NATJEČAJ

broj 3/20

za prikupljanje pisanih ponuda za kupnju građevinskog zemljišta u vlasništvu Industrijske zone Bakar d.o.o. na području Industrijske zone „Kukuljanovo“

Cjelokupni tekst natječaja sa svim uvjetima objavljen je na web stranici Industrijske zone d.o.o. www.iz-zona.hr

Industrijska zona Bakar d.o.o.

OPĆINA RAVNA GORA

objavljuje javnost da je raspisan

NATJEČAJ

br. 3-2020 za davanje u zakup poslovnog prostora

Tekst natječaja bit će objavljen od 5. listopada 2020. na oglasnoj ploči u zgradi Općine Ravná Gora, i G. Kovačica 77, Ravná Gora te na službenoj mrežnoj stranici Općine <http://www.ravnagora.hr>

Natječaj je otvoren od 05. listopada 2020. do 13. listopada 2020. godine

Na temelju odluke Fakultetskoga vijeća Filozofski fakultet u Rijeci raspisuje

NATJEČAJ


za izbor

jednog nastavnika u naslovnom znanstveno-nastavnom zvanju docenta iz znanstvenog područja humanističkih znanosti, polja povijesti grane hrvatska i svjetske srednjovjekovna povijest (bez zasnivanja radnoga odnosa);

Jednog nastavnika u naslovnom nastavnom zvanju predavača iz znanstvenog područja društvenih znanosti, polja psihologije (bez zasnivanja radnoga odnosa)

Sve informacije o uvjetima natječaja objavljene su i nalaze se na službenoj mrežnoj stranici Filozofskog fakulteta u Rijeci u rubrici Vijesti, događanja na <http://www.ph.unri.hr/hr>

**REPUBLIKA HRVATSKA
LIČKO - SENJSKA ŽUPANIJA**



**GRAD SENJ
JEDINSTVENI UPRAVNI ODJEL**

KLASA: 940-02/20-02/05
URBROJ: 2125-03/03-1-20-09
Senj, 28. rujna 2020.

Na temelju članka 18. Odjela o uvjetima načelnu postupku gospodarenja nekretnima u vlasništvu Grada Senja („Službeni glasnik Grada Senja“ broj 3/13, 15/18), u postupku Natječaja za priključanje pisanih ponuda za kupoprodaju/zakup nekretnina u vlasništvu Grada Senja (KLASA: 940-02/20-02/05, URBROJ: 2125-03/03-1-20-02 od 06. rujna 2020. godine Gradonačelnik Grada Senja, na prijedlog nadležnog Povjerenstva donosi

ODLUKU

**O NE PRIHVAĆANJU NITI JEDNE PONUDE PO
NATJEČAJU ZA PRIKUPLJANJE PISANIH PONUDA ZA
KUPOPRODAJU/ZAKUP NEKRETNINA U VLASNIŠTVU
GRADA SENJA U DIJELU POD B/ZAKUP DIJELA
GRAĐEVINSKOG ZEMLJIŠTA**

KLASA: 940-02/20-02/05, URBROJ: 2125-03/03-1-20-02
OD 06. RUJNA 2020. GODINE

1. Ne prihvaća se niti jedna ponuda po Natječaju za prikupljanje pisanih ponuda za kupoprodaju/zakup nekretnina u vlasništvu Grada Senja u dijelu pod B/zakup dijela građevinskog zemljišta pod red. br. 1. dio z.k.u.b. 305/1, k.o. Sveti Jura, lokacija Hrmalina, upovršnici od 700 m² namjena: stambeno-gradovinskog namjena (trajanje zakupa pet (5) godina, početna zakupnina: 200,00 kuna mjesečno) (KLASA: 940-02/20-02/05, URBROJ: 2125-03/03-1-20-02) koja je objavljen u „Novi list“ dana 06. rujna 2020. godine te u cjelosti na službenoj mrežnoj stranici Grada Senja (www.senj.hr).

2. U ostalom dijelu Natječaja ostaje neotvoreno.

3. Protiv ove odluke nije dopušteno podnošenje pravni lijekova.

4. Grad Senj sprema pročitati i ne snosi nikakvu odgovornost sve sukladno Natječaju.

5. Ova Odluka stupa na snagu danom donošenja, a objavit će se u „Novi list“, na službeno, mrežno, stranici Grada i www.senj.hr i oglasnoj ploči Grada Senja.

GRADONAČELNIK
Sanjin Rukavina, dipl. oec., v. r.



mob: +385 (0)99 546 12 37; VPN 3149
e-mail:tomislav.tomic@hzinfra.hr
naš broj i znak: 7954-1 /20
vaš broj: KLASA:350-01/20-01/1
URBROJ:2112/04-20-01-41
datum: 02. listopada 2020.

OPĆINA SKRAD
Josipa Blaževića-Blaža 8
51311 S K R A D

Predmet: II. IZMJENE I DOPUNE PROSTORNOG PLANA UREĐENJA OPĆINE SKRAD, PONOVLJENA JAVNA RASPRAVA

Poštovani,

Uvidom u Izvješće o javnoj raspravi

[http://www.skrad.hr/dokumenti/2020/ppuo_skrad - ii izmjene i dopune -
_IZVJE%C5%A0%C4%86E_O_JAVNOJ_RASPRAVI1.pdf](http://www.skrad.hr/dokumenti/2020/ppuo_skrad_-_ii_izmjene_i_dopune_-_IZVJE%C5%A0%C4%86E_O_JAVNOJ_RASPRAVI1.pdf)

uvažene su primjedbe HŽ Infrastrukture d.o.o dane u prvoj javnoj raspravi (dopis 7156-1 od 25.kolovoza 2020.), osim primjedbe da se u kartografskom prikazu **2.1.Prometna mreža** unese i oznaka željezničkog **stajališta Kupjak** (iako je izvan obuhvata Plana) i u kartografskom prikazu potrebno izbrisati oznake za željezničke tunele osim za tunel Kupjak koji jedini željeznički tunel na predmetnom području, također je prikaz željezničkog tunela potrebno popratiti i u legendi za željeznički promet.

Trenutno je u izradi studijska dokumentacija za modernizaciju postojeće željezničke pruge M202 Zagreb GK-Rijeka, na dionici Oštarije-Škrljevo i razrada alternativnih varijanti izgradnje nove pruge u novom koridoru (izvan obuhvata plana) sa detaljnom razradom na razini idejnih rješenja i izradom studije izvodljivosti.

S poštovanjem,

Voditelj projekta;

Tomislav Tomić, dipl.ing.građ.

**Direktor Sektora za razvoj,
pripremu i provedbu investicija i
EU fondova**

Mirko Franović, dipl.ing.građ.



13.10.2020



REPUBLIKA HRVATSKA

MINISTARSTVO PROSTORNOGA UREĐENJA,
GRADITELJSTVA I DRŽAVNE IMOVINE

KLASA: 940-01/19-03/1440

URBROJ: 531-536-03-02-03/03-20-04

Zagreb, 07. listopada 2020.

REPUBLIKA HRVATSKA
PRIMORSKO-GORANSKA ŽUPANIJA

13.10.2020

Uredni broj:	Pril.	Vrij.

REPUBLIKA HRVATSKA PRIMORSKO-GORANSKA ŽUPANIJA OPĆINA SKRAD

Josipa Blaževića 8
51311 Skrad

PREDMET: II. Izmjene i dopune Prostornog plana uređenja Općine Skrad
- mišljenje na prijedlog Plana za ponovnu javnu raspravu - daje se

VEZA: Vaš dopis KLASA: 350-01/20-01/01, URBROJ: 2112/04-20-01-41 od
28. rujna 2020.godine

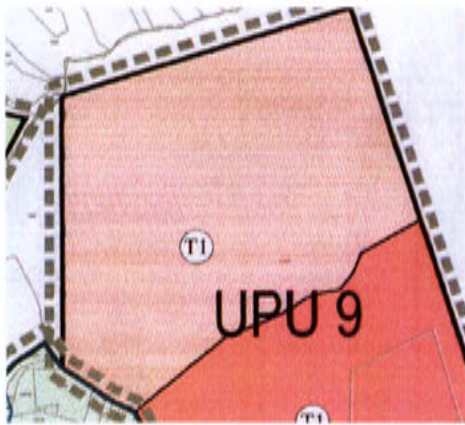
Poštovani,

Ministarstvo prostornog uređenja, graditeljstva i državne imovine temeljem članka 9. stavka 1 Zakona o upravljanju državnom imovinom („Narodne Novine“, br.52/18) i članka 101. Zakona o prostornom uređenju („Narodne novine“, br.153/13, 65/17,114/18 i 39/19) u predmetu zahtjeva Općine Skrad – **daje negativno mišljenje Općini Skrad u Primorsko-goranskoj županiji na Nacrt konačnog prijedloga za ponovnu javnu raspravu II. Izmjena i dopuna Prostornog plana uređenja Općine Skrad.**

Upravljanje imovinom Republike Hrvatske, od čega važan udio čini građevinsko zemljište koje predstavlja veliki potencijal za investicije i ostvarivanje ekonomskog rasta države, za cilj ima okrupnjivanje odnosno očuvanje, korištenje i uređenje građevinskog zemljišta u vlasništvu Republike Hrvatske.

A / Republika Hrvatska vlasnik je nekretnine označene kao:

- k.č.br.2946/2 k.o. Divjake (ukupne površine 63.973 m²)



Prostorni plan uređenja Općine Skrad

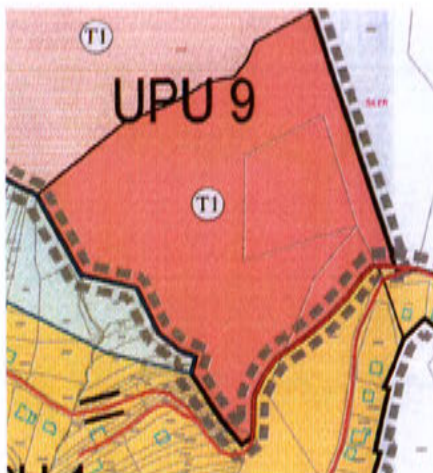


II Izmjene i dopune Prostornog plana uređenja Općine Skrad – ponovna javna rasprava

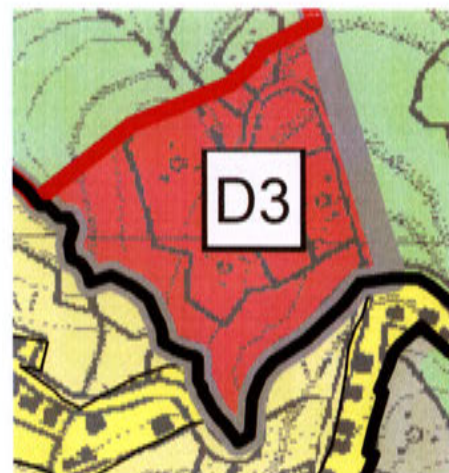
Predmetna nekretnina se prema važećem Prostornom planu uređenja Općine Skrad nalaze u zoni ugostiteljsko – turističke namjene namjene (planske oznake T1 - hotel). Prijedlogom II. Izmjena i dopuna PPUO Skrad predviđa se njezino izdvajanje iz građevinskog područja (u površini od 63.973 m²), odnosno prenamjena iz građevinskog u negrađevinsko zemljište, a čime je tržišna vrijednost predmetne nekretnine uvelike umanjena.

B/ Republika Hrvatska vlasnik je nekretnine označene kao:

- k.č.br.2946/3 k.o. Divjake (ukupne površine 39.240 m²)



Prostorni plan uređenja Općine Skrad



II Izmjene i dopune Prostornog plana uređenja Općine Skrad – ponovna javna rasprava

Predmetna nekretnina se prema važećem Prostornom planu uređenja Općine Skrad nalaze u zoni ugostiteljsko – turističke namjene (planske oznake T1 - hotel). Prijedlogom II. Izmjena i dopuna PPUO Skrad predviđa se njezina prenamjena (u ukupnoj površini od 39.240 m²) iz zone turističko-ugostiteljske namjene (planske oznake T1 – hotel) u zonu javne namjene (planske oznake D3), a čime je tržišna vrijednost predmetne nekretnine umanjena.

C/ Republika Hrvatska vlasnik je nekretnine označene kao:

- k.č.br.3064/1 k.o. Divjake (ukupne površine 14.529 m²)



Prostorni plan uređenja Općine Skrad

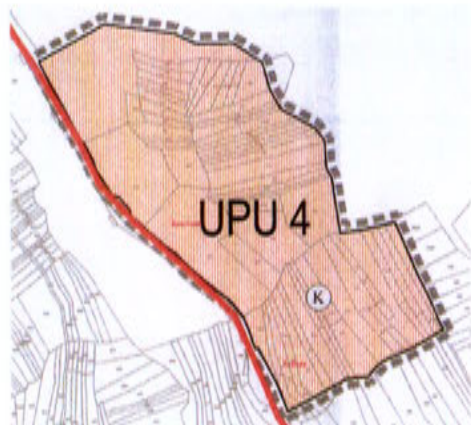


II Izmjene i dopune Prostornog plana uređenja Općine Skrad – ponovna javna rasprava

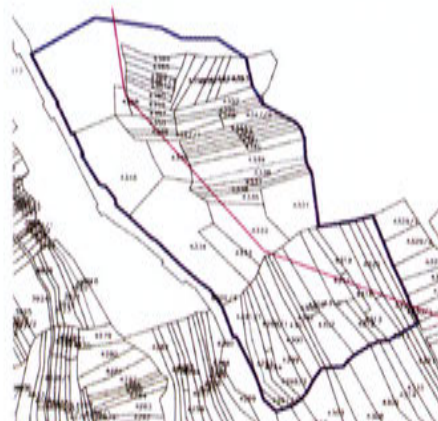
Predmetna nekretnina se prema važećem Prostornom planu uređenja Općine Skrad nalaze u zoni gospodarske namjene – poslovne/neizgrađeni dio (planske oznake K). Prijedlogom II. Izmjena i dopuna PPUO Skrad predviđa se njezina prenamjena (u ukupnoj površini od 14.529 m²) iz zone gospodarske namjene (planske oznake K) u zonu stambene namjene, a čime je tržišna vrijednost predmetne nekretnine umanjena.

D/ Republika Hrvatska vlasnik je nekretnina označenih kao:

- k.č.br.4334 (ukupne površine 7.714 m²), k.č.br.4346 (ukupne površine 5.764 m²) i k.č.br. 4365/1 (ukupne površine 721.012 m² – od čega se samo dio predmetne čestice nalazi u obuhvatu), sve k.o.Divjake



Prostorni plan uređenja Općine Skrad

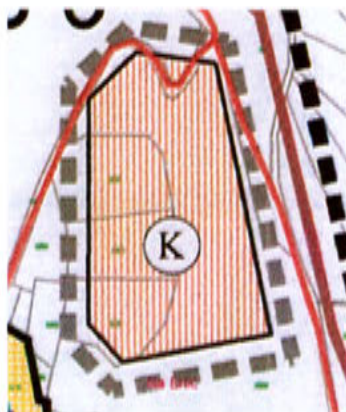


II Izmjene i dopune Prostornog plana uređenja Općine Skrad – ponovna javna rasprava

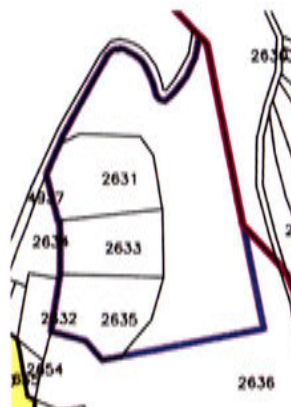
Predmetne nekretnine se prema važećem Prostornom planu uređenja Općine Skrad nalaze u zoni gospodarske namjene – poslovne/neizgrađeni dio (planske oznake K). Prijedlogom II. Izmjena i dopuna PPUO Skrad predviđa se njihovo izdvajanje iz građevinskog područja (u površini od cca 30.000 m²), odnosno prenamjena iz građevinskog u negrađevinsko zemljište, a čime je tržišna vrijednost predmetnih nekretnina uvelike umanjena.

E / Republika Hrvatska vlasnik je nekretnine označene kao:

- k.č.br.2636 k.o. Bukov Vrh (ukupne površine 22.004 m²)



Prostorni plan uređenja Općine Skrad



II Izmjene i dopune Prostornog plana uređenja Općine Skrad – ponovna javna rasprava

Predmetna nekretnina se prema važećem Prostornom planu uređenja Općine Skrad nalaze u zoni gospodarske namjene – poslovne/neizgrađeni dio (planske oznake K). Prijedlogom II. Izmjena i dopuna PPUO Skrad predviđa se njezino izdvajanje iz građevinskog područja (u površini od 22.004 m²), odnosno prenamjena iz građevinskog u negrađevinsko zemljište, a čime je tržišna vrijednost predmetne nekretnine uvelike umanjena.

Ministarstvo prostornog uređenja, graditeljstva i državne imovine je 20.ožujka 2019. godine dostavilo Općini Skrad tražene smjernice i posebne uvjete za izradu II. Izmjena i dopuna Prostornog plana uređenja Općine Skrad (klasa: 940-01/19-03/1440; UrBroj: 536-03-02-03/03-19-02 – u prilogu dopisa). Također navodimo da Ministarstvo nije zaprimilo obavijest o održavanju javne rasprave, te se stoga nije moglo očitovati na prijedlog Plana u postupku iste.

Slijedom navedenog, Ministarstvo prostornog uređenja, graditeljstva i državne imovine daje negativno mišljenje na Nacrt konačnog prijedloga II. Izmjena i dopuna Prostornog plana uređenja Općine Skrad te traži da se predmetne nekretnine u ukupnoj površini od cca 170.000 m² izdvoje iz obuhvata predmetnih izmjena i dopuna, odnosno da se vrate u prvobitno stanje.

S poštovanjem,



MINISTAR

Danko Horvat

PRIMORSKO-GORANSKA ŽUPANIJA



JAVNA USTANOVA

ZAVOD ZA PROSTORNO UREĐENJE

51000 Rijeka, Splitska 2, p.p. 283; OIB 08444936466
tel. ++385 51 351 772; fax: ++385 51 212 436
e-mail: zavod@pgz.hr; internet: www.zavod.pgz.hr

KLASA: 350-02/20-10/5

URBROJ: 69-03/6-20-3

Rijeka, 8. listopada 2020.



REPUBLICA HRVATSKA
PRIMORSKO-GORANSKA ŽUPANIJA

13.10.2020

OPĆINA SKRAD

Josipa Blaževića-Blaža 8

51311 SKRAD

Predmet: II. Izmjene i dopune Prostornog plana uređenja Općine Skrad
- primjedbe i prijedlozi u toku ponovljene javne rasprave, dostavljaju se

Poštovani,

Zaprimili smo Vaš dopis (KLASA: 350-01/20-01/1, URBROJ: 2112/04-20-01-41 od 28. rujna 2020.) u kojem nas obavještavate o objavi ponovljene javne rasprave o Prijedlogu II. Izmjena i dopuna Prostornog plana uređenja Općine Skrad.

Razmatrajući Prijedlog II. Izmjena i dopuna Prostornog plana uređenja Općine Skrad, objavljen u ponovljenoj javnoj raspravi (dalje u tekstu Plan) u nastavku Vam dostavljamo primjedbe i prijedloge u toku ponovljene javne rasprave.

Uvidom u Plan utvrđeni su sljedeći nedostaci i dani su sljedeći prijedlozi:

OPĆENITO:

- Prijedlog Plana ne sadrži sve dijelove, u skladu s čl.95. Zakona o prostornom uređenju („Narodne novine“, broj 153/13, 65/17, 114/18, 39/19 i 98/19). Nedostaju tekstualni dio-odredbe za provedbu (ne prijedlog odluke o donošenju!) i sažetak za javnost.)
- Sadržaj obrazloženja koje je priloženo u Prijedlogu Plana nema sadržaj koji je propisan Pravilnikom o sadržaju, mjerilima kartografskih prikaza, obveznim prostornim pokazateljima i standardu elaborata prostornih planova (“Narodne novine” broj 106/98, 39/04, 45/04, 163/04 i 135/10) i Zakonom (čl.54. – Polazišta, ciljevi i obrazloženje planskih rješenja).

S obzirom da se radi o značajnoj izmjeni prostornog plana i planskih rješenja bilo bi uputno provesti cjeloviti planski postupak - sagledati prostor cjelovito i u postojećem stanju, postaviti ciljeve Plana i tek tada odrediti planska rješenja.

Obrazloženje ovoga Prijedloga Plana sadrži samo kratka pojašnjenja izvršenih izmjena i stavove izrađivača. Takav tekst može biti sastavnim dijelom sažetka za javnost, ili javnog izlaganja, no ne predstavlja kompletno obrazloženje Plana. Tim više što su u prijedlogu Odluke o donošenju Plana, čl.1., ovom izmjenom Plana zamijenjeni svi sastavni dijelovi do sada važećeg Plana, a na snagu se stavljaju samo ove II. Izmjene i dopune Plana. Time se stavlja na snagu Plan koji nema sve sastavne dijelove koji su određeni Zakonom i Pravilnikom. Da li je to bio cilj?

- Sadržaj Odredbi za provođenje nije u skladu s Pravilnikom. Moraju biti izrađena sva poglavlja određena Pravilnikom. Primjerice, kompletno su izostavljena poglavlja 3. *Uvjeti smještaja gospodarskih djelatnosti* i 4. *Uvjeti smještaja društvenih djelatnosti*. Iz navedenoga se može zaključiti da Planom nije planirana mreža društvenih djelatnosti, niti su definirana usmjerenja gospodarskog razvoja.
- Ovim Planom nije određena minimalna mreža društvenih sadržaja, iako je u važećem Planu ona bila određena, a također minimalni društveni sadržaji određeni su i u PP PGŽ u člancima 35.-49. Prostorni plan nije samo tekst iz kojega projektanti i zainteresirani građani isčitavaju lokacijske uvjete za gradnju „zgrada“ već alat kojim se usmjerava prostorni razvoj pojedine općine usklađen s gospodarskim, društvenim i okolišnim polazištima.
- Na raspolaganju su smjernice i upute za izradu prostornih planova koje je Ju Zavod izradio, a dostupne su na web stranicama Zavoda (https://zavod.pgz.hr/planovi_i_izvjesca/upute_za_izradu_prostornih_planova) (Posebice Uputa za izradu prostornih planova uređenja općine/Grada).

U nastavku primjedbe na pojedine dijelove Plana:

ODREDBE ZA PROVOĐENJE:

Članak 1.

- Kako je i ranije navedeno, na ovaj način su svi dijelovi osnovnog Plana i njegovih I. izmjena i dopuna stavljeni izvan snage

Članak 2.

- Nedostaju sljedeće građevine državnog značaja:
 - planirana županijska cesta u smjeru građevinskog područja planske oznake T3, sukladno PP PGŽ
 - planirani dalekovod Meline-Tumbri, naponske razine 400 kV, sukladno članku 19, PP PGŽ
 - EVP Skrad, a sve sukladno članku 19., točki 2.1.5.3., podtočka 3. , PP PGŽ
 - Građevine za proizvodnju transport nafte i plina sukladno članku 19., točki 2.1.5.3., podtočka 4. , PP PGŽ.
- Nedostaju sljedeće građevine županijskog značaja:
 - Poštanski ured sukladno točki 2.2.6. Građevine infrastrukture, podtočka 5. Građevine pošte, članka 20., PP PGŽ

- Građevine vodnogospodarskog sustava sukladno planu višeg reda i članku 20, točki 2.2.6.2. Građevine vodnogospodarskog sustava s pripadajućim objektima, uređajima i instalacijama županijskog značenja, podtočka 1., PP PGŽ
- HE Zeleni Vir sukladno planu višeg reda i članku 20., točki 2.2.6.3. Građevine energetske infrastrukture s pripadajućim objektima, uređajima i instalacijama, podtočki 1. Elektroenergetske građevine, PP PGŽ
- Primjedba:
 - Lokalne ceste nisu od regionalnog-područnog značaja sukladno točki 2.2.6. Građevine infrastrukture, podtočka 3. Cestovna infrastruktura, članka 20., PP PGŽ
 - Građevine od interesa Županije određene u čl. nisu određene prema važnosti (rangu), nego kratkoročnim ciljevima razvitka, potrebno je u tom smislu razlikovati Lječilišno-turistički kompleks Šiler – građevina od županijskog interesa, ne županijski značaj
- S navedenim primjedbama potrebno je uskladiti i grafički dio Plana

Članak 6.

- Potrebno je jasno odrediti koji sadržaji se smiju smještati i koje vrste građevina se smiju graditi u građevinskim područjima naselja.
Prema odredbama iz ovoga Plana, određeno je da se unutar građevinskih područja mogu graditi samo građevine stambene namjene, javne, gospodarske i turističke zgrade na vlastitim česticama (za koje su dani kumulativni, jednaki uvjeti za sve vrste građevina), te građevine određene u čl.9. (no za koje nisu dani uvjeti). Temeljem čega se, primjerice, grade građevine komunalne infrastrukture u građevinskim područjima naselja? one nisu dozvoljene?
- Potrebno je dobro promisliti ima li smisla na ovoj razini Plana razgraničavati površine unutar građevinskih područja naselja, pogotovo ako će prema uvjetima plana pojedine sadržaje biti moguće graditi samo na tim površinama. (npr. – javna i društvena namjena – da li se gradi samo na područjima D3?, zelene površine samo na područjima Z?.)

Članak 7.

- Ovim člankom određeni su općeniti uvjeti za gradnju „zgrada“ na području GP naselja koja su određena kao mješovita, pretežito stambena namjena. Nije jasno na koje se to „zgrade“ odnosi.
Potrebno je planom jasno odrediti koje vrste građevina se smiju graditi u kojim građevinskim područjima i za svaku vrstu građevine zasebno odrediti sve lokacijske uvjete sukladno čl. 140 Zakona. Ne propisuju se općeniti uvjeti za sve „zgrade“.

Članak 8.

- Za svaku vrstu građevine zasebno odrediti sve lokacijske uvjete sukladno čl. 140 Zakona.

Članak. 9

- Temeljem kojih uvjeta se grade navedeni sadržaji/građevine?

Članak 10.

- Za svaku vrstu građevine zasebno odrediti sve lokacijske uvjete sukladno čl. 140 Zakona.

Članak 11.

- Da li se u ovim građevinskim područjima smiju graditi građevine komunalne infrastrukture? Parkovi? Dječja igrališta?...

Članak 13.

- Uvjete i namjenu uskladiti s uvjetima PP PGŽ. Županijskim planom određeno je da se za turističke kapacitete može graditi građevina tipa „hotelskog i sličnog smještaja“, dok se ovim Planom dozvoljavaju sve vrste smještajnih tipologija.

Članak 13.

- Prema odredbama ovog Plana i ovog članka, staze, odmorišta, nadstrešnice, otvoreni paviljoni, dječja igrališta i slične tipologije mogu se graditi samo na površinama koje su planom određene kao Z, a takvih ima samo u naselju Skrad. U drugim naseljima to je „omogućeno“, odnosno spomenuto u čl.9., no nisu određeni uvjeti. U građevinskim područjima koja su namijenjena isključivo stanovanju, nije moguće planirati zelene površine? Ima li smisla na ovaj način određivati površine za planiranje zelenila?

Članak 15.

- Uskladiti strukturu s Prostornim planom Primorsko-goranske županije čl.61.
- Planirana su građevinska područja sportske i rekreacijske namjene te infrastrukturne namjene, a što nije u skladu s PP PGŽ (čl.61.). Osim sportskih centara određenih u čl.77., 79. i 81. koji se planiraju kao građevinska područja izdvojene namjene, građevine sportske namjene se prema PP PGŽ u pravilu grade u naselju (čl.73) ili se planiraju kao gradnja izvan građevinskog područja na građevinskim zemljištima ili na prirodnim područjima, a u skladu s uvjetima u čl.89., 102., 102., 103., 106., 107. i 123.

Članak 16.

- Potrebno je Planom jasno razgraničiti površinu namijenjenu proizvodnoj i površinu namijenjenu poslovnoj djelatnosti, a u skladu s čl.64. PP PGŽ. Ne može se razgraničenje provoditi temeljem odobrenja za pojedinačne zahvate. Na koji način je zamišljena provedba ove odredbe? Zar će referent pratiti koliko je dozvola izdano i u kojoj površini za proizvodnu djelatnost, i kada se „kvota“ ispuni prestati izdavati dozvole?
- Sukladno PP PGŽ potrebno je za sve gospodarske zone izraditi urbanistički plan uređenja. Uvjeti navedeni u ovome članku nisu dostatni za neposrednu provedbu. Da li se unutar ove zone mogu graditi građevine infrastrukture-npr.prometnice? Gdje se grade i pod kojim uvjetima? Ili one nisu potrebne?

Članak 16.

- Sukladno PP PGŽ potrebno je za sve gospodarske zone (a to uključuje i zone ugostiteljsko-turističke namjene) izraditi urbanistički plan uređenja.

Uvjeti navedeni u ovome članku nisu dostatni za neposrednu provedbu.

Članak 18.

- Sukladno PP PGŽ sportsko-rekreacijska namjena ne planira se na izdvojenim građevinskim područjima. Vidi primjedbu na čl.15..

Članak 19.

- Sukladno PP PGŽ infrastrukturna namjena ne planira se na izdvojenim građevinskim područjima. Vidi primjedbu na čl.15.. Ovim člankom nisu niti određeni uvjeti.

Članak 21.

- Gradnju izvan građevinskog područja uskladiti sa strukturom određenom u PP PGŽ u čl. 87.-123.

Članak 22.

- U poglavlju 5. planom nisu propisani svi planski koridori.

Članak 28.

- Uskladiti s uvjetima PP PGŽ.

Članak 29.

- Planom je potrebno odrediti širinu planskih koridora za sve infrastrukturne sustave. Zaštitni pojas nije jednak veličini planskog infrastrukturnog koridora te nema iste uvjete.

Članak 30.

- potrebno je planirati županijsku cestu u smjeru građevinskog područja planske oznake T3, a sve sukladno planu višeg reda PP PGŽ, Kartografskim prikazom 1. Korištenje i namjena prostora.
- Planom je potrebno propisati uvjete za minimalne tehničke elemente koje ceste moraju imati prema kategorijama.

Članak 35.

- Ovim člankom je dana proizvoljnost u provedbi. Planom je potrebno odrediti širinu planskih koridora za sve infrastrukturne sustave.

Članak 40.

- Plinski sustav je potrebno uskladiti sa planom višeg reda, člancima 19. i 20. u dijelu koji se odnosi na temu plinskog sustava. Nedostaje međunarodni magistralni plinovod LNG terminal – Zlobin-Karlovac-Zagreb.
- Ukoliko se planira plinska distributivna mreža iz smjera MRS Delnice sukladno Idejnom projektu plinifikacije PGŽ, potrebno ju planirati i prikazati i na kartografskom prikazu. Ukoliko se trase/koridori mreže ne planiraju ovim planom, onda ih se ne spominje. Ne može se prepustiti da se u provedbi rade proizvoljna rješenja, bez ikakvih uvjeta plana.

Članak 41.

„Točna lokacija planiranih vodoopskrbnih građevina i cjevovoda bit će utvrđena projektanim rješenjima. „

- Predmetnim planom određuju se lokacije vodnih građevina i cjevovoda. Ne može se prepustiti da se u provedbi rade proizvoljna rješenja, bez ikakvih uvjeta plana.

Članak 43.

- Planom je potrebno definirati način pročišćavanja otpadnih voda za navedenu aglomeraciju (naselja Skrad- Podstena- Planina Skradsak- Veliko selce – Tusti Vrh) u smislu opisa lokacije samog uređaja te planiranog stupnja pročišćavanja otpadnih voda, dispozicije otpadnog mulja i sl.

Članak 48.

- Odredba je pisana opisno, u formi obrazloženja, a ne odredbe za provođenje.

Članak 51.

- Ovim Planom nije propisana izrada niti jednog urbanističkog plana uređenja. Navedeno nije u skladu s PP PGŽ, čl. 371. kojim je propisana obavezna izrada urbanističkog plana uređenja za građevinska područja centralnih naselja svih JLS, uključujući i naselje Skrad, te obaveza izrade urbanističkog plana za sva građevinska područja gospodarske namjene. Pritom napominjemo da je na području općine Skrad trenutno na snazi četiri urbanistička plana, a status tih važećih planova ovom izmjenom nije uređen?

Na snazi su:

- Urbanistički plan uređenja 5 - Vikend naselja u Hlevcima (VN1) - ovom izmjenom plana građevinsko područje planira se kao GP naselja
- Urbanistički plan uređenja 6 - Vikend naselja u Hlevcima (VN2) - ovom izmjenom plana građevinsko područje planira se kao GP naselja, a obuhvatom je smanjeno, da li se pritom razmatrao važeći urbanistički Plan?
- Urbanistički plan uređenja (UPU4) - poslovna namjena-zona (K1) Veliko Selce-Podstena - ovom izmjenom plana ukinuto je predmetno građevinsko područje. Da li se uzeo u obzir izrađeni urbanistički plan?
- dluka o donošenju UPU 1-Urbanističkog plana uređenja Skrad(N331-5) i izdvojenog građevinskog područja groblja (G3)

Da li navedeni planovi ostaju na snazi ili se stavljaju van snage, da li je potrebna njihova izmjena i dopuna? Da li je sve što je određeno u, primjerice, UPU naselja Skrad moguće i sada po ovoj izmjeni Plana? Da li je opravdano ukidanje zona koje su planski uređene?

Članak 52.

„Razvojne mogućnosti Općine su skromne. Značajan dio od 32 naselja na području Općine ima između jednog i tri stanovnika ili su bez stalnih stanovnika. U tom je kontekstu navođenje uobičajenih formulacija za razvojne mjere tipa „poticanje revitalizacije naselja“ ili „provodenje stimulativnih mjera“ potpuno neprimjereno.

Skrad i naselja koja mu gravitiraju: Planina Skradska, Veliko i Malo Selce, Podstena jedini su realni razvojni pokretač ovog područja te je u njima potrebno kontinuirano poticati razvoj zajedničkih društvenih i socijalnih sadržaja (školstvo, zdravstvo, socijalna skrb).“

- Na koji način referent provodi ovu odredbu? Prostorni plan je podzakonski akt, stoga odredbe moraju biti jasne i nedvosmislene, ne savjetodavne ili upućujuće, a u njima se ne iznose stavovi i komentari izrađivača. Ukoliko je ocijenjeno da je pojedine društvene sadržaje potrebno planirati, potrebno je propisati obavezu i uvjete za gradnju takvih građevina, a ne uputiti na ovaj način u formi promišljanja.

Općenito

- Obratiti pažnju na propisano uređenje građevinskog područja prema PP PGŽ, čl.86.- planirati i odrediti uvjete u skladu s navedenim.
- uskladiti s čl.94. PP PGŽ - odrediti lokaciju za odlaganje viška iskopa

OBRAZLOŽENJE

Općenito

- Kako je i ranije navedeno, Obrazloženje nema sadržaj propisan Pravilnikom i Zakonom **iskaz prostornih pokazatelja**
- područje groblja iskazano je kao zona izvan naselja, dok je na kartografskim prikazima i odredbama planirana kao dio GP naselja.

„Zona T2 u naselju Hribac

Turistička zona u naselju Hribac prostornim planom uređenja Općine Skrad planirana je na površini od 1,95 ha a ovim Izmjenama i dopunama je smanjena na 1,54 ha. U zoni su do sada izgrađene dvije smještajne građevine te je moguće očekivati daljnu Izgradnju, ali pretežito pojedinačnim građevinama koje će se koristiti u turističke svrhe, lako izgradnja turističkog naselja kapaciteta 200 ležajeva nije Izgledna opcija zona je zadržana u PPUO.“

- Nije u skladu sa čl.68. PP PGŽ. Planirana turistička zona vrste T2 znači da je planirana jedinstvena funkcionalna cjelina, a ne pojedinačna izgradnja.

GRAFIČKI DIO:

- Uskladiti kartografski i tekstualni dio. Sve što je određeno u tekstualnom dijelu treba biti obrađeno na odgovarajući način i u grafičkom dijelu, odnosno ako je određeno u grafičkom dijelu treba biti određeno i u odredbama. Na primjer:
 - biciklističke staze-ucrtane, nisu određeni uvjeti
 - čl.2. građevine od državnog i županijskog značaja – uskladiti grafiku i tekst
 - osjetljivost prostora- određena je na kartografskom prikazu, nema posebne uvjete u odredbama, a upitno je da li bi i trebala imati reperkusije u odredbama? Osjetljivost se koristi pri izradi Plana, a ne njegovoj provedbi.
 - groblja – određeno kao GP naselja, u obrazloženju u iskazu kao izdvojena zona

- Sugestija da se na kartografskim prikazima 2. radi preglednosti potamni sloj građevinskih područja sive boje.
- Na kartografskim prikazima 2. ne razlikovati planiranu od postojeće infrastrukturne mreže. Planom se određuje konačno planirano stanje pojedinog infrastrukturnog sustava. Postojeće stanje izgrađenosti infrastrukturnog sustava je promjenjivo, paralelno sa izgradnjom, dok prikaz u Planu ostaje isti. Na taj način Plan neće biti usklađen sa novim stanjem sustava. Također, Pravilnikom nije određeno da se razlikuju postojeći od planiranih dijelova infrastrukturnog sustava.

Kartografski prikaz 1.a

- Ne postoji prema Pravilniku. Može biti dio sažetka ili obrazloženja Plana, no ne i službeni kartografski prikaz Plana.

Kartografski prikaz 1.b

- Uskladiti sadržaj i znakove s Pravilnikom. Prometnu mrežu prikazati na kartografskom prikazu 1 kako bi se mogla jasno prikazati cjelovitost i smisao prometnog sustava.

Kartografski prikaz 2.1. Prometna mreža

- Na kartografskom prikazu naznačene su biciklističke staze dok se u tekstualnom dijelu plana ne spominju odnosno ne planiraju. Potrebno uskladiti.
- Izbjegavati oznake prema Pravilniku o razvrstaju javnih cesta jer su one promjenljive kategorije već je ceste potrebno naznačiti planskim oznakama AC, DCx, ŽCx, NCx, prema njihovim prometnim ulogama i značaju.
- Nije naznačena planirana županijska cesta u smjeru građevinskog područja planske oznake T3, a sve sukladno PP PGŽ, Kartografskim prikazom 1. Korištenje i namjena prostora.

2.5. Mreža odvodnje i oborinskih voda

- Na kartografskom prikazu potrebno je naznačiti smjer odvodnje prema uređaju za pročišćavanje otpadnih voda.

2.2. Energetske mreže

- Nedostaje trasa međunarodnog plinovoda.

4. Građevinska područja

- Na svim kartografskim prikazima označeni su dijelovi GP naselja koji su uključeni u naselje, isključeni iz naselja itd. Što to točno znači za referenta u provedbi? Da li su uvjeti za ta područja drugačiji?

Opisane oznake ne mogu biti dijelom službene karte Plana. Izmjene građevinskih područja mogu biti prikazane u sažetku za javnost, u obrazloženju u toku izlaganja, ali nikako ne mogu biti dio službenog kartografskog prikaza prema kojemu se kasnije plan provodi.

- Zelene površine označene su na karti 4.d. unutar GP naselja Skrad, dok su na karti 1. označene kao stambena i mješovita namjena. Sve što se određuje u planu mora biti jasno i jednoznačno određeno.

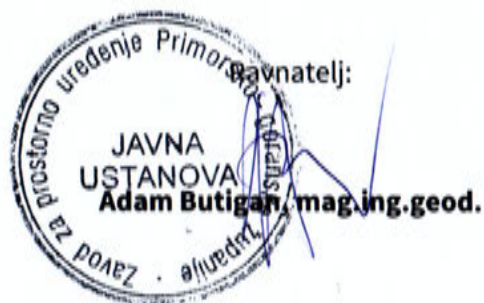

Izradila:

Sanja Turk, dipl.ing.arh.



Pomoćnik ravnatelja:

Duško Dobrila, dipl.ing.arh.



Dostaviti:

1. Naslovu,
2. Odsjek za informacijski sustav i dokumentaciju,
3. Služba za infrastrukturu,
4. Pismohrana, ovdje

REPUBLIKA HRVATSKA
PRIMORSKO – GORANSKA ŽUPANIJA
OPĆINA SKRAD

Josipa Blaževića-Blaža 8
51 311 Skrad

PLINACRO d.o.o.	
Savska 88A	Zagreb
Klasa:	PL/20-01/2998
Datum:	12.10.2020.
UR. BR.:	R/IP-20-01

PREDMET: II. Izmjene i dopune Prostornog plana uređenja Općine Skrad
- očitovanje

Poštovani,

nastavno na uvid u prijedlog predmetnih izmjena i dopuna Plana dostavljamo vam očitovanje i podatke iz područja nadležnosti Plinacroa.

S obzirom da Plinacro d.o.o., u skladu sa Zakonom o prostornom uređenju (NN 153/13, 65/17, 114/18, 39/19, 98/19), Čl. 90, nije obaviješten o izradi predmetnog Plana potrebno je uvažiti sljedeće zahtjeve i uvrstiti objekte u nadležnosti Plinacroa u predmetni Plan kako slijedi.

Na području obuhvata PPUO Skrad Plinacro d.o.o. je vlasnik magistralnog plinovoda **Pula – Karlovac DN 500/75**.

Planom razvoja plinskog transportnog sustava planirana je izgradnja magistralnog plinovoda **Zlobin - Bosiljevo** za koji je ishoda pravovaljana lokacijska dozvola.

Potrebno je uskladiti poglavlje 5.4. Plinovodna mreža, Članak 40. s navedenim i ispraviti širinu zaštitnog koridora magistralnog plinovoda sa 40 m na **30 m obostrano od osi** plinovoda. Blokadna stanica BS Ravna Gora koja se navodi kao planirana funkcionalni je dio magistralnog plinovoda Pula – Karlovac i u upotrebi pa je potrebno ispraviti taj dio teksta.

Potrebno je uvrstiti i sljedeće:

„Planirani magistralni plinovod je u prostornom planu određen koridorom. Konačna trasa magistralnog plinovoda i pratećih nadzemnih objekata odredit će se prilikom projektiranja gdje će se voditi računa o prostornim planovima i postojećoj infrastrukturi, od nadležnih tijela ishodit će se posebni uvjeti gradnje, provest će se precizne geodetske i geološke izmjere, primijeniti tehnološke inovacije, uzeti u obzir utjecaj zahvata na okoliš,

PLINACRO D.O.O., SAVSKA 88A • 10 000 ZAGREB • HRVATSKA (TEL) +385 1 6301777 • (FAX) +385 1 6301724 PLINACRO@PLINACRO.HR
UPISANO U SUDSKI REGISTAR TRGOVAČKOG SUDA U ZAGREBU POD MBS: 080304171; OIB 69401829750;
IZNOS TEMELJNOG KAPITALA 912.022.000,00 KUNA UPLAĆEN U CIJELOSTI
UPRAVA DRUŠTVA : PREDSEDNIK UPRAVE IVICA ARAR, ČLANICA UPRAVE DARIA KRSTIČEVIĆ, ČLAN UPRAVE MARIN ZOVKO
SWIFT: PBZGHR2X; IBAN: HR8323400091100225794; PRIVREDNA BANKA ZAGREB D.D.
SWIFT: ZABHR2X; IBAN: HR2923600001101634086; ZAGREBAČKA BANKA D.D.
SWIFT: HPBZHR2X; IBAN: HR4023900011100339797; HRVATSKA POŠTANSKA BANKA D.D.
SWIFT: RZBHHR2X; IBAN: HR7624840081100780686; RAIFFEISENBANK AUSTRIA D.D.
SWIFT: ESBCHR22; IBAN: HR2624020061100519753; ERSTE&STEIERMÄRKISCHE BANK D.D.
SWIFT: HAABHR22; IBAN: HR3625000091101222176; ADDIKO BANK D.D.
SWIFT: PAZGHR2X; IBAN: HR6924080021100030496; PARTNER BANKA D.D.
SWIFT: OTPVHR2X; IBAN HR8924070001100614480; OTP BANKA DD

krajobrazne te kulturne vrijednosti (arheologija) i po potrebi provesti dodatna istraživanja. Iznimno su dopuštena pojedinačna odstupanja od planiranog koridora u slučajevima nemogućnosti polaganja plinovoda na određenim lokalitetima koji su pod određenim režimima zaštite ili iz krajobraznih, kulturnih, geoloških, tehničkih, sigurnosnih i ostalih razloga. Moguća odstupanja u pogledu rješenja trase odnosno koridora magistralnog plinovoda te lokacije i dimenzije njemu pripadajućih nadzemnih objekata, utvrđenih ovim Planom, neće se smatrati izmjenama Plana.

Za postojeće magistralne plinovode (kao i one koji imaju pravovaljanu Lokacijsku odnosno Građevinsku dozvolu, a još nisu izgrađeni) nužno je primjenjivati Čl. 8. i 9. *Pravilnika o tehničkim uvjetima i normativima za siguran transport tekućih i plinovitih ugljikovodika magistralnim naftovodima i plinovodima te naftovodima i plinovodima za međunarodni transport (Sl. list, br. 26/85)* koji, između ostalog, podrazumijeva zaštitni koridor magistralnog plinovoda koji iznosi 30 metara lijevo i desno od osi plinovoda u kojem je zabranjena gradnja objekata namijenjenih za stanovanje ili boravak ljudi.

Za sve zahvate u prostoru vezane uz gradnju u blizini plinovoda, nužno je zatražiti posebne uvjete gradnje od upravitelja voda.“

U prilogu Vam dostavljamo vektorski prikaz položaja navedenih objekata (georeferencirani (HTRS96), dwg format).

S poštovanjem,

Rukovoditeljica Službe
geodetskih poslova
Vanja Skopljak Štulić, dipl. ing.



Direktor Sektora
razvoja i investicija
Antun Kranjčec, dipl. ing.


plinacro
16 d.o.o. • Zagreb

Prilog: - CD – kao u tekstu

DOKUMENTACIJA POSTUPKA PROVEDBE OCJENE O POTREBI STRATEŠKE PROCJENE UTJECAJA PLANA NA OKOLIŠ	
Dopuna zahtjeva za Mišljenje upravnog odjela za zaštitu okoliša PGŽ o potrebi provedbe Ocjene o potrebi strateške procjene utjecaja na okoliš	13.03.2019.
Mišljenje upravnog odjela za zaštitu okoliša PGŽ o potrebi provedbe Ocjene o potrebi strateške procjene utjecaja na okoliš	20.03.2019.
Odluka načelnika Općine Skrad o provedbi postupka Ocjene o potrebi SPUO	04.04.2019.
Poziv za dostavljanje mišljenja nadležnih tijela o potrebi SPUO	04.04.2019.
Potvrde o slanju poziva za dostavljanje mišljenja nadležnih tijela o potrebi SPUO	17.04.2019.
Mišljenja o potrebi strateške procjene	
Hrvatske šume	23.04.2019.
Komunalac Delnice	24.04.2019.
Ministarstvo kulture	15.05.2019.
Hrvatske vode	20.05.2019.
DOKUMENTACIJA POSTUPKA PROVEDBE PRETHODNE OCJENE PRIHVATLJIVOSTI PLANA ZA EKOLOŠKU MREŽU	
Zahtjev za prethodnom ocjenom prihvatljivosti plana za ekološku mrežu	25.04.2019.
Potvrda o slanju zahtjeva za prethodnom ocjenom prihvatljivosti plana za ekol. mrežu	25.04.2019.
Prethodna ocjena prihvatljivosti plana za ekološku mrežu	03.01.2020.
Mišljenja o potrebi strateške procjene	
Mišljenje upravnog odjela za zaštitu okoliša PGŽ o provedenom postupku Ocjene o potrebi strateške procjene utjecaja na okoliš	28.02.2020.
Odluka načelnika da nije potrebno o provoditi postupak Strateške procjene utjecaja II. Izmjena i dopuna PPUO Skrad na okoliš	06.03.2020.



Ivan Mucko <ivan.mucko@gmail.com>

prima vjekoslava.hrvatini

13. ožu 2019. 09:22



Poštovana

Obraćam Vam se u svojstvu izrađivača II. izmjena i dopuna PPUO Skrad.

Tvrtka Arhitektonski atelier 10 izabrana je kao najpovoljniji ponuditelj na javnom prikupljanju ponuda za izradu II. izmjena PPUO koje je općina provela putem portala agencije za plaćanja u poljoprivredi, ribarstvu i ruralnom razvoju te je s općinom 14.02.2019. potpisala ugovor o izradi plana (detaljniji podaci o tvrtki izrađivača dostupni su na www.aax.hr).

Odluka o izradi plana donesena je 25.07.2017. U članku 4. odluke navedeni su razlozi donošenja plana.

Gospodin Igor Bukovac iz općine Skrad obratio Vam se sa zahtjevom da, sukladno članku 86. Zakona o prostornom uređenju (NN 153/13, 65/17 i 114/18), članku 63. i 64. Zakona o zaštiti okoliša (NN 80/13, 78/15 i 12/18) i odredbama Uredbe o strateškoj procjeni utjecaja zahvata na okoliš (NN 3/17) date mišljenje o potrebi provedbe Strateške procjene utjecaja plana na okoliš odnosno potrebi provedbe Ocjene o potrebi provedbe Strateške procjene utjecaja plana na okoliš. Uz zahtjev je dostavljen OSPUO obrazac u kojemu su u točki A.13 navedeni sažeti razlozi donošenja plana.

Temeljem tog zahtjeva telefonom ste obavijestili općinu da je točku A.13 OSPUO obrazca potrebno dopuniti. Općina je taj zadatak prosljedila stručnom izrađivaču plana. Prethodno dostavljeni OSPUO obrazac dopunio sam razlozima za izradu plana koji su navedeni u članku 4. Odluke o izradi plana. Detaljniji podaci o pojedinačnim izmjenama (točne lokacije promjena granica građevinskog područja, izmjena u odredbama za provođenje itd) u ovom se trenutku ne mogu dati jer će se postupno razrađivati tokom izrade nacrtu prijedloga plana.

U prilogu Vam šaljem dopunjeni OSPUO obrazac te Vas molim da, sukladno naprijed navednim zakonima i uredbama i zahtjevu koji Vam je općina uputila, date mišljenje o potrebi Ocjene odnosno Strateške procjene utjecaja II. izmjena i dopuna PPUO Skrad na okoliš.

s poštovanjem


Ivan Mucko ovlašteni arhitekt urbanist A-U 194

2 pritvika





REPUBLIKA HRVATSKA
PRIMORSKO-GORANSKA ŽUPANIJA
UPRAVNI ODJEL ZA PROSTORNO
UREĐENJE, GRADITELJSTVO
I ZAŠTITU OKOLIŠA



KLASA: 351-01/19-04/24
URBROJ: 2170/1-03-08/7-19-4
Rijeka, 20. ožujka 2019.

Primorsko-goranska županija, Upravni odjel za prostorno uređenje, graditeljstvo i zaštitu okoliša, temeljem članka 66. stavka 1. Zakona o zaštiti okoliša („Narodne novine“ br. 80/13, 153/13, 78/15, 12/18 i 118/18) povodom zahtjeva Općine Skrad, Josipa Blaževića-Blaža 8, Skrad, za izdavanje mišljenja o potrebi provedbe postupka ocjene, odnosno strateške procjene utjecaja na okoliš II. izmjena i dopuna Prostornog plana uređenja Općine Skrad daje

MIŠLJENJE

za II. izmjene i dopune Prostornog plana uređenja Općine Skrad bilo bi potrebno provesti postupak ocjene o potrebi strateške procjene utjecaja na okoliš.

Obrazloženje

Općina Skrad zatražila je 21. veljače 2019., sukladno članku 66. Zakona o zaštiti okoliša („Narodne novine“ br. 80/13, 153/13, 78/15, 12/18 i 118/18), mišljenje ovog upravnog tijela o potrebi provedbe postupka ocjene, odnosno strateške procjene utjecaja na okoliš za II. izmjene i dopune Prostornog plana uređenja Općine Skrad (u daljnjem tekstu: Izmjene i dopune Plana).

U prilogu zahtjeva dostavljena je Odluka o izradi II. izmjena i dopuna Prostornog plana uređenja Općine Skrad („Službene novine“ Primorsko-goranske županije br. 7/17) i ispunjeni obrazac o ocjeni o potrebi strateške procjene utjecaja na okoliš.

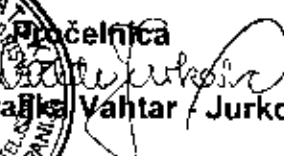
Iz dostavljene dokumentacije razvidno je da su razlozi donošenja Izmjena i dopuna Plana sljedeći: usklađenje važećeg Prostornog plana sa Zakonom o prostornom uređenju; usklađenje važećeg Prostornog plana sa Uredbom o informacijskom sustavu prostornog uređenja u smislu georeferenciranja grafičkog dijela Plana u službeni koordinatni sustav Republike Hrvatske (HTRS96/TM); usklađenje važećeg Prostornog plana sa Prostornim planom Primorsko-goranske županije; usklađenje važećeg Prostornog plana sa zahtjevima nadležnih institucija; korekcija i sistematizacija odredbi za provođenje postojećeg Plana sukladno obvezama Zakona o prostornom uređenju, obzirom na uočene nedostatke, u svrhu stvaranja, odnosno jasnijeg definiranja prostorno planskih uvjeta za zadržavanje u prostoru i rekonstrukciju izgrađenih građevina, te realizaciju novih zahvata u prostoru


kako bi se olakšala primjena i provođenje Plana; usklađenje odnosa izgrađenog i neizgrađenog građevinskog područja sa stvarnim stanjem u prostoru; izmjene granice građevinskih područja naselja na područjima gdje je iskazan interes za gradnjom i gdje je to moguće prema Zakonu o prostornom uređenju; ispravak greške u grafičkom dijelu Plana u smislu vraćanja statusa građevinskog područja naselja česticama na području Iševnica unutar k.o. Brod na Kupi; preispitivanje namjene površina unutar građevinskih područja naselja; revizija potrebe izrade urbanističkih planova unutar obuhvata Plana te eventualna korekcija istih; definiranje lokacije i uvjeta izgradnje reciklažnog dvorišta prema Zakonu o održivom gospodarenju otpadom; razvoj otvorene širokopojasne pristupne mrežne infrastrukture (E-županija) na području Općine Skrad; druge manje korekcije Plana i uklanjanje tehničkih nedostataka.

Uvidom u Odluku utvrđeno je da je cilj planiranih Izmjena i dopuna Plana olakšavanje realizacije investicija te izgradnje na području Općine Skrad jasnijim definiranjem prostorno planskih uvjeta u skladu sa Zakonom o prostornom uređenju.

Ovo upravno tijelo je uvidom u preglednik Bioportal utvrdilo da se obuhvat Izmjena i dopuna Plana nalazi unutar područja ekološke mreže Natura 2000, i to: područja značajna za ptice (POP) HR1000019 Gorski kotar i Lika, područja značajna za vrste i stanišne tipove (POVS) HR2001413 Šume kod Skrada, područja značajna za vrste i stanišne tipove (POVS) HR2001351 Područje oko Kupice i područja značajna za vrste i stanišne tipove (POVS) HR5000019 Gorski kotar i sjeverna Lika.

Slijedom navedenog, uzimajući u obzir odredbe članka 64. Zakona o zaštiti okoliša kojim je propisano da se ocjena o potrebi strateške procjene obvezno provodi za strategije, planove i programe kojima se određuje uporaba malih površina na lokalnoj razini te za manje izmjene i dopune strategija, planova i programa iz članka 63. ovoga Zakona, ovo upravno tijelo je mišljenja da bi za II. izmjene i dopune Prostornog plana uređenja Općine Skrad bilo potrebno provesti postupak ocjene o potrebi strateške procjene utjecaja na okoliš.

Pročelnica

izv.prof.dr.sc. Goranka Vahtar Jurković, dipl.ing.građ.



DOSTAVITI:

- 1) Općina Skrad,
Jedinstveni upravni odjel,
n/p pročelnice Nikoline Cmković Đorđević,
Josipa Blaževića-Blaža 8, 51311 Skrad
- 2) U spis

Na temelju članka 64. stavka 1. Zakona o zaštiti okoliša („Narodne novine“ broj 80/13, 153/13, 78/15, 12/18 i 118/18), članka 29. stavka 2. i članka 5. stavaka 4., 5. i 6. Uredbe o strateškoj procjeni utjecaja strategije, plana i programa na okoliš („Narodne novine“ broj 3/17) te članka 47. Statuta Općine Skrad (“Službene novine Općine Skrad” broj 3/18, 5/18 i 7/18 – pročišćeni tekst), općinski načelnik Općine Skrad 4. travnja 2019. godine, donosi

ODLUKU

o započinjanju postupka ocjene o potrebi strateške procjene utjecaja na okoliš II. izmjena i dopuna Prostornog plana uređenja Općine Skrad

I.

Donošenjem ove Odluke pokreće se postupak ocjene o potrebi strateške procjene utjecaja na okoliš (u daljnjem tekstu: Ocjena) II. izmjena i dopuna Prostornog plana uređenja Općine Skrad (u daljnjem tekstu: Plan).

II.

Nadležno tijelo za provedbu postupka ocjene o potrebi strateške procjene utjecaja na okoliš II. izmjena i dopuna Prostornog plana uređenja Općine Skrad je Jedinstveni upravni odjel Općine Skrad.

III.

U okviru postupka Ocjene provest će se postupak Prethodne ocjene prihvatljivosti II. izmjena i dopuna Prostornog plana uređenja Općine Skrad za ekološku mrežu sukladno odredbama članka 48. Zakona o zaštiti prirode (“Narodne novine” broj 80/13, 15/18 i 14/19).

IV.

Općina Skrad obuhvaća veliku površinu s velikim brojem relativno malih i disperziranih naselja. Takva prostorna struktura iznimno je nepovoljna jer otežava i poskupljuje uređenje građevinskog zemljišta i njegovo opremanje osnovnom infrastrukturom. Značajan dio naselja je u procesu depopulacije a neka su i potpuno napuštena. Osnovni javni sadržaji kao što su školstvo i zdravstvo dostupni su samo u manjem broju većih naselja a u značajnom broju malih naselja nema nikakvih mogućnosti za njihovo organiziranje.

Ciljevi izrade Plana su sljedeći:

- Usklađenje plana sa Zakonom o prostornom uređenju (NN 153/13, 65/17 i 114/18)
- Usklađenje plana s Uredbom o informacijskom sustavu prostornog uređenja (NN 115/15) u smislu georeferenciranja grafičkog dijela Plana u službeni koordinatni sustav Republike Hrvatske (HTRS96/TM)
- Usklađenje plana s Prostornim planom Primorsko-goranske županije (SNPGŽ 32/13),
- Usklađenje plana sa zahtjevima nadležnih javnopravnih tijela,
- Korekcija i sistematizacija odredbi za provođenje postojećeg Plana sukladno obvezama Zakona o prostornom uređenju, obzirom na uočene nedostatke, u svrhu stvaranja, odnosno jasnijeg definiranja prostorno planskih uvjeta za zadržavanje u prostoru i rekonstrukciju izgrađenih građevina, te realizaciju novih zahvata u prostoru, kako bi se olakšala primjena i provođenje Plana,
- Usklađenje odnosa izgrađenog i neizgrađenog građevinskog područja sa stvarnim stanjem u prostoru,

- Izmjene granice građevinskih područja naselja na područjima gdje je iskazan interes za gradnjom i gdje je to moguće prema Zakonu o prostornom uređenju (NN 153/13 i 65/17),
- Ispravak greške u grafičkom dijelu Plana u smislu vraćanja statusa građevinskog područja naselja česticama na području Iševnica unutar k.o. Brod na Kupi,
- Preispitati namjene površina unutar građevinskih područja naselja,
- Preispitati namjene površina izdvojenih građevinskih područja izvan naselja,
- Revizija potrebe izrade urbanističkih planova uređenja (UPU) unutar obuhvata Plana te eventualna korekcija obuhvata istih,
- Definiranje lokacije i uvjeta izgradnje reciklažnog dvorišta prema Zakonu o održivom gospodarenju otpadom (NN 94/13),
- Razvoj otvorene širokopojasne pristupne mrežne infrastrukture (E-županija) na području Općine Skrad,
- Druge manje korekcije Plana i uklanjanje tehničkih nedostataka.

V.

Radnje koje će se provesti u postupku ocjene provest će se sukladno odredbama Zakona o zaštiti okoliša (NN 80/13, 153/13, 78/15, 12/18 i 118/18), Uredbe o strateškoj procjeni utjecaja plana i programa na okoliš (NN 3/17), Zakona o zaštiti prirode (NN 80/13, 15/18 i 14/19), Uredbe o informiranju i sudjelovanju javnosti i zainteresirane javnosti u pitanjima zaštite okoliša (NN 64/08) te odredbama posebnih propisa iz područja iz kojega se Plan donosi, slijedećim redoslijedom:

1. Upravni odjel sukladno odredbi članka 29. Uredbe o strateškoj procjeni utjecaja plana i programa na okoliš započinje postupak Ocjene odmah po donošenju ove Odluke.
2. Upravni odjel pribavlja mišljenja javnopravnih tijela iz članka IV. ove Odluke tako što im uz zahtjev za davanje mišljenja o potrebi strateške procjene dostavlja priloge propisane stavkom 8. članka 29. Uredbe:
 - nacrt Odluke o izradi Plana koja sadrži programska polazišta i ciljeve izrade
 - navod službenog glasila u kojem je objavljen izvorni Plan
 - Odluku o provedbi ocjene o potrebi strateške procjene utjecaja Plana na okoliš
 - OSPUC obrazac iz Priloga II. Uredbe

U svrhu pribavljanja mišljenja Upravni odjel dostavlja zahtjev za davanje mišljenja o potrebi strateške procjene u roku od 8 dana od dana donošenja ove Odluke.

2. Na temelju kriterija za utvrđivanje vjerojatno značajnog utjecaja plana na okoliš, koji su navedeni u Prilogu II Uredbe, javnopravna tijela ovisno o obuhvatu i drugim značajkama plana, daju u roku od 30 dana od primitka zahtjeva mišljenje o potrebi strateške procjene.
3. Upravni odjel će Upravnom tijelu područne (regionalne) samouprave nadležnom za zaštitu okoliša, uz zahtjev za mišljenje o potrebi provedbe strateške procjene, dostaviti zahtjev za provedbu postupka Prethodne ocjene prihvatljivosti II. izmjena i dopuna Prostornog plana uređenja Općine Skrad za ekološku mrežu, sukladno članku 48. Zakona o zaštiti prirode (NN 80/13, 15/18 i 14/19).
4. Ako Upravni odjel za zaštitu okoliša u Županiji isključi mogućnost značajnih negativnih utjecaja II. izmjena i dopuna Plana na ciljeve očuvanja i cjelovitost područja ekološke mreže, daje mišljenje da su II. izmjene i dopune Prostornog plana uređenja Općine Skrad prihvatljive za ekološku mrežu.
5. Ako Upravni odjel za zaštitu okoliša u Županiji ne isključi mogućnost značajnih negativnih utjecaja II. izmjena i dopuna Plana na ciljeve očuvanja i cjelovitost područja ekološke mreže, daje obvezujuće mišljenje da je obvezna provedba glavne ocjene, što znači da se obvezno provodi i postupak strateške procjene.
6. Prije donošenja Odluke u postupku ocjene kojom će Općina potvrditi da za dokument koji je u izradi „jest potrebno“ ili „nije potrebno“ provesti postupak strateške procjene Općina će o provedenom postupku Ocjene pribaviti mišljenje Upravnog odjela za zaš-

titu okoliša u Županiji. Uz prijedlog odluke Upravnom odjelu će se dostaviti i cjelovita dokumentacija iz postupka ocjene (zahtjev za davanje mišljenja o potrebi strateške procjene, mišljenja tijela po posebnim propisima, potvrde navedenih tijela o primitku zahtjeva i mišljenje upravnog tijela područne (regionalne) samouprave nadležnog za zaštitu okoliša, sukladno članku 71. Zakona o zaštiti okoliša.

7. Nakon pribavljenog mišljenja Upravnog odjela za zaštitu okoliša u Županiji, ako se u postupku ocjene utvrdi da plan nema značajan utjecaj na okoliš donijeti će se odluka da nije potrebno provesti stratešku procjenu. Odluka će sadržavati osnovne podatke o planu te obrazloženje razloga zbog kojih je utvrđeno da nije potrebno provesti stratešku procjenu.
8. Ako se u postupku ocjene utvrdi da plan može imati značajan utjecaj na okoliš, donijeti će se odluka o obavezi provedbe strateške procjene u kojoj će se navesti razlozi zbog kojih je utvrđena potreba strateške procjene. Nakon donošenja odluke primjenjuju se odredbe Uredbe o strateškoj procjeni utjecaja strategije, plana i programa na okoliš (NN 3/17) kojima je propisan način provedbe strateške procjene.
9. O odluci iz točke 4. ili 5. UO koje provodi postupak ocjene informira javnost sukladno Zakonu o okolišu i Uredbi o informiranju i sudjelovanju javnosti i zainteresirane javnosti u pitanjima zaštite okoliša (NN 64/08).

VI.

U postupku ocjene sudjelovat će slijedeća javnopravna tijela:

1. Javna ustanova Priroda, Ustanova za upravljanje zaštićenim dijelovima u Primorsko-goranskoj županiji, Grivica 4, 51000 Rijeka
2. Hrvatske vode, Vodnogospodarski odjel za slivove sjevernog Jadrana sa sjedištem u Rijeci, Đure Šporera 3, 51000 Rijeka
3. Hrvatske šume d.o.o. Zagreb, Uprava šuma Delnice, Supilova 32, 51300 Delnice
4. Ministarstvo kulture, Uprava za zaštitu kulturne baštine, Konzervatorski odjel u Rijeci, Užarska 26, 51000 Rijeka
5. Primorsko-goranska županija, Upravni odjel za prostorno uređenje, graditeljstvo i zaštitu okoliša Slogin kula 2, 51000 Rijeka
6. Komunalac za vodoopskrbu i odvodnju d.o.o., Supilova 173, 51300 Delnice
7. Nastavni zavod za javno zdravstvo PGŽ-a, Krešimirova 52a, 51000 Rijeka


VII.

Upravni odjel je o ovoj Odluci dužan informirati javnost sukladno odredbama Zakona o zaštiti okoliša i odredbama Uredbe o informiranju i sudjelovanju javnosti i zainteresirane javnosti u pitanjima zaštite okoliša (NN 64/08) kojima se uređuje informiranje javnosti i zainteresirane javnosti u pitanjima zaštite okoliša.

VIII.

Ova Odluka stupa na snagu danom donošenja i biti će objavljena u „Službenim novinama Općine Skrad“.

KLASA: 351-01/19-01/5
URBROJ: 2112/04-19-01-03
Skrad, 04. travnja 2019.


Općinski načelnik
Dario Grgurić, dipl.ing.



REPUBLIKA HRVATSKA
PRIMORSKO-GORANSKA ŽUPANIJA
OPĆINA SKRAD
Jedinstveni upravni odjel

KLASA: 351-01/19-01/5
URBROJ: 2112/04-19-01-04
Skrad, 04. travnja 2019.

**Predmet: II. Izmjene i dopune Prostornog plana uređenja Općine Skrad
Provedba postupka ocjene o potrebi strateške procjene utjecaja
plana na okoliš
Mišljenje o potrebi strateške procjene
- traži se**

Poštovani!

Općina Skrad pokrenula je postupak izrade II. izmjena i dopuna Prostornog plana uređenja Općine Skrad (u daljnjem tekstu: Plan) donošenjem Odluke o izradi Plana. Izvorni Plan objavljen je u Službenim novinama Primorsko-goranske županije br. 19/07 i 21/12.

Temeljem mišljenja Primorsko-goranske županije, Upravnog odjela za prostorno uređenje, graditeljstvo i zaštitu okoliša (KLASA: 351-01/19-04/24 URBROJ: 2170/1-03-08/7-19-4 od 20. ožujka 2019.) i Odluke načelnika o započinjanju postupka Jedinstveni upravni odjel provodi postupak **Ocjene o potrebi strateške procjene utjecaja na okoliš II. izmjena i dopuna Prostornog plana uređenja Općine Skrad.**

Temeljem članka 29. stavka 6. Uredbe o strateškoj procjeni utjecaja plana i programa na okoliš (NN 3/17) u sklopu postupka Ocjene Jedinstveni upravni odjel dužan je pribaviti mišljenja tijela i/ili osoba određenih posebnim propisima o potrebi provedbe strateške procjene za predmetni Plan. Navedeno mišljenje molimo dostaviti u roku od 30 dana od dana zaprimanja zahtjeva na adresu elektronske pošte komunalni@skrad.hr te poštom na adresu Općina Skrad, Josipa Blaževića-Blaža 8, 51311 Skrad.

Ukoliko mišljenja ne budu dostavljena u navedenom roku, sukladno članku 70. stavak 2. Zakona o zaštiti okoliša, (NN 80/13, 78/15, 12/18 i 118/18), smatrat će se da nema posebnih utjecaja i uvjeta vezanih za zaštitu okoliša koje je potrebno uzeti i nije potrebno provesti stratešku procjenu utjecaja plana na okoliš.

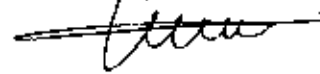
U prilogu Vam dostavljamo priloge zahtjevu sukladno stavku 8. članka 29. Uredbe o strateškoj procjeni utjecaja strategije, plana i programa na okoliš („Narodne novine“ broj 3/17):

1. Odluka o izradi II. izmjena i dopuna Prostornog plana uređenja Općine Skrad u kojoj su navedeni programska polazišta i ciljevi izrade plana
2. Odluka o započinjanju postupka Ocjene o potrebi strateške procjene utjecaja plana na okoliš II. izmjena i dopuna Prostornog plana uređenja Općine Skrad u kojoj su također navedena programska polazišta i ciljevi izrade plana

3. Popunjeni obrazac iz Priloga II. Uredbe o strateškoj procjeni utjecaja strategije, plana i programa na okoliš (NN 3/17).

S poštovanjem,

Pročelnik
Nikolina Ornković Đorđević



Dostaviti:

1. Javna ustanova Priroda, Ustanova za upravljanje zaštićenim dijelovima u Primorsko-goranskoj županiji, Grivica 4, 51000 Rijeka
2. Hrvatske vode, Vodnogospodarski odjel za slivove sjevernog Jadrana sa sjedištem u Rijeci, Đure Šporera 3, 51000 Rijeka
3. Hrvatske šume d.o.o. Zagreb, Uprava šuma Delnice, Supilova 32, 51300 Delnice
4. Ministarstvo kulture, Uprava za zaštitu kulturne baštine, Konzervatorski odjel u Rijeci, Užarska 26, 51000 Rijeka
5. Komunalac za vodoopskrbu i odvodnju d.o.o., Supilova 173, 51300 Delnice
6. Nastavni zavod za javno zdravstvo PGŽ-a, Krešimirova 52a, 51000 Rijeka

Općina Skrad, 37326349433, J.Blaževića-Blaža 8, 51311 Skrad
(podnositelj zahtjeva / OIB / adresa)

Općinski načelnik Damir Grgurić, dipl.ing., Vatrogasna 2
(zastupan po / adresa)

051/810-620
(broj telefona)

098 456 428
(broj mobitela)

komunalni@skrad.hr
(E-mail adresa)


KLASA: 351-01/19-01/S
URBROJ: 212/04-19-01-015

PRIMORSKO-GORANSKA ŽUPANIJA
UPRAVNI ODJEL ZA PROSTORNO UREĐENJE,
GRADITELJSTVO I ZAŠTITU OKOLIŠA
Slogin kula 2
51000 Rijeka

PREDMET: Zahtjev za davanje mišljenja o potrebi strateške procjene u postupku ocjene o potrebi strateške procjene

Molim Naslov da nam izda mišljenje o potrebi strateške procjene u postupku ocjene o potrebi strateške procjene za II. izmjene i dopune Prostornog plana uređenja Općine Skrad. Izvorni Plan objavljen je u Službenim novinama Primorsko-goranske županije br. 19/07 i 21/12.

U Skradu, dana 4. travnja 2019.


(potpis podnosioca zahtjeva, odn. zastupnika-opunomoćenika)

Prilozi:

- Odluka o manjoj izmjeni i dopuni plana u kojoj su navedena programska polazišta i ciljevi izrade
- Odluka o započinjanju postupka Ocjene o potrebi strateške procjene utjecaja plana na okoliš
- Popunjeni obrazac iz Priloga II. Uredbe o strateškoj procjeni utjecaja strategije, plana i programa na okoliš („Narodne novine“ br. 3/17)

* u slučaju manjih izmjena i dopuna strategije, plana i programa treba navesti službeno glasilo u kojem je strategija, plan i program objavljen

*Svojim potpisom dajem privolu Primorsko-goranskoj županiji za prikupljanje i obradu svojih podataka za potrebe vođenja postupka.

Office of posting Prijamni poštanski ured	51311 Šared	Date Datum	17.04.2019
Address of the item Primatelj pošiljke	Klimatizirano meblu Uprava za zaštitu kult. naslijeđa, konz. odjel Križevačka 26, 51000 RIJEKA		

Nature of the item/Vrsta pošiljke

Registered Letter
Preporučeno pismo

Postal parcel
Preporučena paketa

Insured letter
Paket

Value Shipment
Vrijednosna pošiljka

Amount
Iznos

AR RC 89 024 493 B HR

Meets on a destination/Ispunjava se na odredištu

The item mentioned above has been duly
Gore navedena pošiljka

delivered
uručena je

paid
ispaćena je

Date
Datum

18.04.2019

Signature
Datum i potpis

The advice may be signed by the addressee or, if the regulations of the country of destination so provide, by another authorized person.
Ovu obavijest može potpisati primatelj ili ako to propisuje određena država dopuštuju drugu ovlaštena osoba ili zaposlenik nadležnog poštanskog ureda



AR

Return to
Vratiti

Name
Ime i prezime ili naziv tvrtke

Street and N°
Ulica i br.

Locality and country
Mjesto i država

51311 Šared

To be filled in by the sender
Ispunjava pošiljalac

Ozn. za narudžbu: 75/2016 Hrvatska pošta

Office of posting Prijamni poštanski ured	51311 Šared	Date Datum	17.04.2019
Address of the item Primatelj pošiljke	Hrvatske župe d.o.o. Sjeverna 3a 51000 Šared		

Nature of the item/Vrsta pošiljke

Registered Letter
Preporučeno pismo

Postal parcel
Preporučena paketa

Insured letter
Paket

Value Shipment
Vrijednosna pošiljka

Amount
Iznos

AR RC 89 024 494 1 HR

Meets on a destination/Ispunjava se na odredištu

The item mentioned above has been duly
Gore navedena pošiljka

delivered
uručena je


paid
ispaćena je

Date
Datum

18.04.2019

Signature
Datum i potpis

The advice may be signed by the addressee or, if the regulations of the country of destination so provide, by another authorized person.
Ovu obavijest može potpisati primatelj ili ako to propisuje određena država dopuštuju drugu ovlaštena osoba ili zaposlenik nadležnog poštanskog ureda



AR

Return to
Vratiti

Name
Ime i prezime ili naziv tvrtke

Street and N°
Ulica i br.

Locality and country
Mjesto i država

51311 Šared

To be filled in by the sender
Ispunjava pošiljalac

Ozn. za narudžbu: 75/2016 Hrvatska pošta

Office of posting Prijamni poštanski ured	51311 Šared	Date Datum	17.04.2019
Address of the item Primatelj pošiljke	Hrvatske župe Društvo sponora 3 51000 RIJEKA		

Nature of the item/Vrsta pošiljke

Registered Letter
Preporučeno pismo

Postal parcel
Preporučena paketa

Insured letter
Paket

Value Shipment
Vrijednosna pošiljka

Amount
Iznos

AR RC 89 024 495 5 HR

Meets on a destination/Ispunjava se na odredištu

The item mentioned above has been duly
Gore navedena pošiljka

delivered
uručena je

paid
ispaćena je

Date
Datum

18.04.2019

Signature
Datum i potpis

The advice may be signed by the addressee or, if the regulations of the country of destination so provide, by another authorized person.
Ovu obavijest može potpisati primatelj ili ako to propisuje određena država dopuštuju drugu ovlaštena osoba ili zaposlenik nadležnog poštanskog ureda



AR

Return to
Vratiti

Name
Ime i prezime ili naziv tvrtke

Street and N°
Ulica i br.

Locality and country
Mjesto i država

51311 Šared

To be filled in by the sender
Ispunjava pošiljalac

On postal service
Poštanska služba

Stamp of the office returning the advice
Ozn. za narudžbu: 75/2016 Hrvatska pošta

On postal service
Poštanska služba

Stamp of the office returning the advice
Otsak ziga poštanskog ureda
koj vrada obavijest

RIJEKA
18.04.2019

Office of posting
Prijamni poštanski ured 51311 Šurad

Date
Datum 18.04.2019

Address of the item
Primalac pošiljke
M. HANJANI ŠURAD ZA PRIMO
IZDANJE POŠT, KRŠIĆEVAC 229
51000 RIJEKA

AR

Return to
Vratiti

Name
Ime i prezime ili naziv firme
Opcijama Šurad

Street and N°
Ulica i br.

Locality and country
Mjesto i država
51311 Šurad

To be filled in by the sender
Ispunjava pošiljalac

Nature of the item/Vrsta pošiljke

Registered/Letter
Preporučeno/Pismo

Postal parcel
Preporučena
Insured letter
Paket

Value Shipment
Vrijednosna pošiljka
Amount
Iznos

Nr of item
Br. pošiljke
AR RC 89 024 497 2 HR

Meets on a destination/Ispunjava se na odredištu

The item mentioned above has been duly
Gore navedena pošiljka

delivered
uručena je

Date
Datum 18.04.2019

Signature*
Datum i potpis*

PRIMORSKO-GORANSKA ŽUPANIJA
Krišćevac 229

Obn. za narudžbu: 75/2018 Hrvatska pošta e

P-21/CN 07

On postal service
Poštanska služba

Stamp of the office returning the advice
Otsak ziga poštanskog ureda
koj vrada obavijest

RIJEKA
18.04.2019

Office of posting
Prijamni poštanski ured 51311 Šurad

Date
Datum 18.04.2019

Address of the item
Primalac pošiljke
KOMUNALNA ZA ODPAK. I ODV. ŠURAD
ŠURAD 4B
51300 RIJEKA

AR

Return to
Vratiti

Name
Ime i prezime ili naziv firme
Opcijama Šurad

Street and N°
Ulica i br.

Locality and country
Mjesto i država
51311 Šurad

To be filled in by the sender
Ispunjava pošiljalac

Nature of the item/Vrsta pošiljke

Registered/Letter
Preporučeno/Pismo

Postal parcel
Preporučena
Insured letter
Paket

Value Shipment
Vrijednosna pošiljka
Amount
Iznos

Nr of item
Br. pošiljke
AR RC 89 024 492 4 HR

Meets on a destination/Ispunjava se na odredištu

The item mentioned above has been duly
Gore navedena pošiljka

delivered
uručena je

Date
Datum 18.04.2019

Signature*
Datum i potpis*

18.04.19.

Obn. za narudžbu: 75/2018 Hrvatska pošta e

P-21/CN 07

On postal service
Poštanska služba

Stamp of the office returning the advice
Otsak ziga poštanskog ureda
koj vrada obavijest

RIJEKA
18.04.19-22

Office of posting
Prijamni poštanski ured 51311 ŠURAD

Date
Datum 18.04.2019

Address of the item
Primalac pošiljke
PPZ IPRAVNI OČEL ZA PROSTOR
URUČENJE, ŠKOLICEVA I ZAŠT. ŠURAD
Kopiju Anka, 51000 RIJEKA

AR

Return to
Vratiti

Name
Ime i prezime ili naziv firme
Opcijama Šurad

Street and N°
Ulica i br.

Locality and country
Mjesto i država
51311 Šurad

To be filled in by the sender
Ispunjava pošiljalac

Nature of the item/Vrsta pošiljke

Registered/Letter
Preporučeno/Pismo

Postal parcel
Preporučena
Insured letter
Paket

Value Shipment
Vrijednosna pošiljka
Amount
Iznos

Nr of item
Br. pošiljke
AR RC 89 024 498 8 HR

Meets on a destination/Ispunjava se na odredištu

The item mentioned above has been duly
Gore navedena pošiljka

delivered
uručena je

Date
Datum 18.04.2019

Signature*
Datum i potpis*

PRIMORSKO-GORANSKA ŽUPANIJA
RIJEKA
PP262

The advice may be signed by the addressee or, if the regulations of the country of destination so provide, by another authorized person.
Ovu obavijest može potpisati primalac ili, ako to propis određene države dopušta, druga ovlaštena osoba ili zaposlenik određeno poštanskog ureda.

Office of posting Prijemni poštanski ured	51311 Šibenik	Date Datum	17.04.2019
Addressee of the item Primatelj pošiljke	JU Brod Grmlina 4 51000 RIJEKA		

Nature of the item/Vrsta pošiljke	
<input type="checkbox"/> Registered Letter Poznatina/Plomo	<input type="checkbox"/> Value Shipment Vrijednosna pošiljka
<input checked="" type="checkbox"/> Postal parcel Preporučena	<input type="checkbox"/> Insured letter Paket
N° of item Br.:	
APRC 89 024 496 9 HR	
Country Ujedinjena	

Meets on a destination/Ispunjava se na odredištu	
The item mentioned above has been duly Lična navjerna pošiljka	Date Datum
<input type="checkbox"/> delivered Lisnata je	17.04.2019
Signature* Datum i potpis	
JAVNA USTANOVA PRIRODA RIJEKA	

* The advice may be signed by the addressee or, if the regulations of the country of destination so provide, by another authorized person.
Ova obavijest može potpisati primatelj ili, ako to propisi određene države dopuštaju, druga ovlaštena osoba ili zaposlenik određeno poštanskog ureda.



On postal service
Poštanska služba

Stamp of the office returning the advice
Obrasci žiga poštanskog ureda
koji vraća obavijest

To be filled in by the sender
Ispunjava pošiljalac

Name Ime i prezime ili naziv tvrtke	Opećina Šibenik
Street and N° Ulica i br.	
Locality and country Mjesto i država	51311 Šibenik

[Handwritten signature]



društvo s ograničenom odgovornošću

10000 Zagreb, Ulica kneza Branimira 1

Uprava: Krunoslav Jakušić, dipl.ing.šum. – predsjednik, Ante Šanić, dipl.ing.šum. – član, mr.sc. Igor Fazekaš – član • MB 3631133 • OIB 69693144506 • Trgovački sud u Zagrebu (MBS 080251008) • Temeljni kapital: 1.171.570.000,00 kn, uplaćen u cjelosti • SWIFT: PBZGHR2X • IBAN: HR4623420091160100350 • Telefon: 01/4804 111 • Telefax: 01/4804 101 • pp 146 10002 Zagreb • web: <http://www.hrsume.hr> • e-mail: direkcija@hrsume.hr

UPRAVA ŠUMA PODRUŽNICA DELNICE • ODJEL ZA EKOLOGIJU

Telefon 051/829-704 • Telefaks 051/812-342 • 51300 Delnice p.p. 50 • usljet. ekologija@hrsume.hr

Klasif. oznaka: DE-19-01/579

Delnice, 23. travnja 2019. godine

Ur. broj: 11-00-06/01-19-02

REPUBLIKA HRVATSKA
PRIMORSKO - GORANSKA ŽUPANIJA
OPĆINA SKRAD
Jedinstveni upravni odjel
J. Blaževića-Blaža 8
51311 Skrad

**Predmet: II. izmjena i dopuna Prostornog plana uređenja Općine Skrad
Provedba postupka ocjene o potrebi strateške procjene utjecaja plana na okoliš
- očitovanje**


Na temelju vašeg dopisa klasa: 350-01/19-01/5 ur. broj: 2112/04-19-01-04, od 04. 04. 2019. godine, te nakon uvida u Odluku o izradi II. Izmjena i dopuna Prostornog plana uređenja Općine Skrad, obavještavamo vas slijedeće:

Mišljenje smo da nije **potrebno vršiti** provedbu postupka Strateške procjene utjecaja na okoliš za II. Izmjene i dopune Prostornog plana uređenja Općine Skrad iz područja našeg djelokruga.

S poštovanjem,

Rukovoditelj
Ekološkog odjela
mr. sc. Željko Kauzlarić, dipl.ing.šum.

Rukovoditeljica
Uprave šuma Podružnice Delnice
Ivana Pečnik Kasić, dipl.ing.šum.



Obavijest:

I. Odjel za ekologiju ovdje

24.04.2019

351-01/19-01/5

2112/04-19-01-04



KOMUNALAC – vodoopskrba i odvodnja d.o.o. Delnice

Sjedište: Delnice, Supitova 173, OIB: 13670112490, MB: 4148215, Privredna banka-IBAN HR8423400091110625146
Uprava: Boro Tomić dipl.ing., Predsjednik NO: Ivan Crnković, bacc.ing.sec.
Temeljni kapital: 29.969.200,00 uplaćen u cijelosti. Sud upisa: Trgovački sud u Rijeci, MBS: 040317841 TI-13/9568-2
kontakti: 051/829-340,829-348 fax: 051/812-034 - www.komunalac.hr VIB: - e - mail: komunalac-vio@komunalac.hr

Delnice: 24. travnja 2019.

NAŠ ZNAK: 4/OJ

VAŠ ZNAK:

BROJ: 251/19

REPUBLIKA HRVATSKA
PRIMORSKO-GORANSKA ŽUPANIJA
OPĆINA SKRAD
JEDINSTVENI UPRAVNI ODJEL
51 311 SKRAD

PREDMET: II Izmjene i dopune Prostornog plana uređenja Općine Skrad. Mišljenje o potrebi strateške procjene

Sukladno Vašem dopisu klasa: 351-01/19-01/15. ur.broj: 2112/04-19-01-04 od 04.04. 2019. godine, obavještavamo Vas kako slijedi:

Poduzeće *Komunalac-vodoopskrba i odvodnja d.o.o. Delnice* će kao i do sad pratiti Općinu Skrad u daljnjem razvoju gospodarstva i stanovanja kroz izgradnju potrebne komunalne infrastrukture u skladu sa potrebama jedinice lokalne samouprave. Aktivno ćemo se uključiti u izradu II. Izmjena i dopuna prostornog plana uređenja nakon što budu poznati svi detalji oko širenja postojećih građevinskih i poslovnih zona. Očekujemo financijsku potporu Općine Skrad pri realizaciji polaganja nove komunalne infrastrukture i pomoć oko rješavanja eventualnih imovinsko-pravnih pitanja.

Vezano uz provedbu postupka ocjene o potrebi strateške procjene utjecaja plana na okoliš, mišljenja smo da je potrebno intezivirati radove na dovršenju izrade kolektora fekalne odvodnje u naselju Skrad i izgraditi planirani spojni fekalni kolektor (Skrad - Donja Dobra), te isti priključiti na planirani UPOV (uređaj za pročišćavanje otpadnih voda) Brod Moravice. Realizacijom navedenog stvorit će se preduvjeti da se fekane vode naselja Skrad prikupe i obrade na adekvatan način.

Sastavio:

Ozren Jurčić, ing.

Direktor:

Boro Tomić, dipl.ing.

Dostaviti:

- Naslovu
- tehnička priprema
- arhiva

10.05.19

351-01/19-01/15

2112/04-19-01-04



REPUBLIKA HRVATSKA
MINISTARSTVO KULTURE

Uprava za zaštitu kulturne baštine
Konzervatorski odjel u Rijeci
KLASA: 612-08/19-10/0127
UR.BROJ: 532-04-02-11/1-19-4
Rijeka, 15. svibnja 2019.

24. 05. 2019

531-01/19-01/3

2112/04-19-11-09

OPĆINA SKRAD
Josipa Blaževića-Blaža 8
51311 Skrad

Predmet: strateška procjena utjecaja na okoliš II. izmjene i dopune Prostornog plana uređenja Općine Skrad – stručno mišljenje, daje se

Temeljem vašeg zahtjeva za izdavanjem mišljenja o potrebi izrade strateške procjene utjecaja plana na okoliš II. izmjena i dopuna Prostornog plana uređenja Općine Skrad, a sukladno Zakonu o zaštiti i očuvanju kulturnih dobara (NN 69/99, 151/03, 157/03, 87/09, 88/10, 61/11, 25/12, 136/12, 157/13, 152/14, 44/17, 90/18), iznosi se sljedeće:

- smatramo da za predmetne II. izmjene i dopune Prostornog plana uređenja Općine Skrad nije potrebna izrada strateške procjene utjecaja na okoliš.



Po ovlaštenju ministrice
Pročelnica:

dr.sc. Biserka Dumbović Bilušić, d.i.a.

Na znanje:

1. Naslovu
2. Pismohrana, ovdje



KLASA: 351-03/19-01/0000105
URBROJ: 374-23-1-19-4
Datum: 20.05.2019.

PREDMET: Mišljenje o potrebi strateške procjene – Provedba postupka ocjene o potrebi strateške procjene utjecaja plana na okoliš-II.izmjene i dopune Prostornog plana uređenja Općine Skrad


VEZA: Vaš broj Klasa: 351-01/19-01/5, Urbroj: 2112/04-19-01-04 od 04.travnja 2019. godine, zaprimljen u Hrvatskim vodama 19.04.2019. godine

Temeljem članka 29. uredbе o strateškoj procjeni utjecaja plana i programa na okoliš(NN 3/17) ova Služba očitovala se na slijedeći način:

1. **Mišljenja smo da stratešku procjenu utjecaja plana na okoliš nije potrebno provesti** ukoliko razlozi izrade izmjena i dopuna Plana navedeni u čl. 4. dostavljene Odluke o izradi II. Izmjena i dopuna PPUO Skrad (od 26. srpnja 2017.) ne utječu na vode na način da se širenje građevinskih područja predviđa uz neuređene vodotoke i time povećava potreba za njihovim uređenjem u odnosu na važeći Plan.
2. Podatke o vodotocima registriranim u Vodoprivrednom informacijskom sustavu Hrvatskih voda izdali smo u postupku davanja podataka za II. izmjene i dopune PPUO Skrad dopisom od 2. travnja 2019. (Klasa: 350-02/19-01/0000131, Ur. br.: 374-23-1-19-3).
3. Sukladno Prilogu III. Uredbe o procjeni utjecaja zahvata na okoliš (NN 61/2014, 3/2017), za infrastrukturne projekte – zahvate: kanale, nasipe i druge građevine za obranu od poplava i erozije obale provodi se ocjena o potrebi procjene utjecaja zahvata na okoliš.
4. Prilikom provođenja navedenog plana potrebno je pridržavati se planskih smjernica koje je ova služba izdala Klasa:350-02/19-01/0000131, Urbroj:374-23-3-19-4 od 02.04.2019.g.

Dokument pripremila:

Lidija Pajon, mag.geol.



Direktor:

Gordan Gašparović, dipl.ing.građ.

Dostaviti:

① Općina Skrad, Jedinstveni upravni odjel, Josipa Blaževića – Blaža8, 51311 Skrad

Obavijestiti :

1. Stručne službe – spis predmeta



073696945

1.

20.05.2019

351-01/19-01/5

2112/04-19-01-08



REPUBLIKA HRVATSKA
PRIMORSKO-GORANSKA ŽUPANIJA
OPĆINA SKRAD
Jedinstveni upravni odjel

KLASA: 351-01/19-01/5
URBROJ: 2112/04-19-01-07
Skrad, 25. travnja 2019.

Primorsko-goranska županija
Upravni odjel za prostorno uređenje,
graditeljstvo i zaštitu okoliša

Slogin kula 2
51000 RIJEKA

Predmet: *II. IZMJENE I DOPUNE PROSTORNOG PLANA UREĐENJA OPĆINE SKRAD
ZAHTJEV ZA PRETHODNOM OCJENOM PRIHVATLJIVOSTI PLANA ZA
EKOLOŠKU MREŽU*
- traži se

Poštovani!

Općina Skrad pokrenula je izradu II. izmjena i dopuna Prostornog plana uređenja Općine (u daljnjem tekstu: Plan) donošenjem Odluke o izradi Plana. Temeljem mišljenja Vašeg Upravnog odjela za Plan je potrebno provesti postupak Ocjene o potrebi strateške procjene utjecaja Plana na okoliš.

Sukladno članku 48. Zakona o zaštiti prirode (NN 80/13, 15/18 i 14/19) u okviru postupka ocjene o potrebi strateške procjene obavlja se prethodna ocjena prihvatljivosti Plana za područje ekološke mreže.

Sukladno navedenom upućujemo Vam zahtjev za prethodnom ocjenom prihvatljivosti plana za ekološku mrežu sa sadržajem koji je propisan člankom 48. Zakona o zaštiti prirode.

1. Podaci o nositelju izrade Plana:

Općina Skrad, Josipa Blaževića-Blaža 8, 51311 Skrad

2. Podaci o Planu:

Naziv Plana:

II. izmjene i dopune Prostornog plana uređenja Općine Skrad

Razlozi izrade Plana:

Prethodne izmjene i dopune plana usvojene su 2012. godine. U razdoblju od njihovog donošenja Zakon o Prostornom uređenju i gradnji (NN 76/07, 38/09, 55/11, 90/11 i 50/12) zamijenio je Zakon o prostornom uređenju (NN 153/13, 65/17 i 114/18) a prostorni plan Primorsko-goranske županije (SGPGŽ 14/00, 12/05, 50/06, 08/09 i 03/11) zamijenio je

Prostorni plan Primorsko-goranske županije (SNPGŽ 32/13, 07/17, 41/18 i 04/19 – pročišćeni tekst).

Programska polazišta i ciljevi izrade Plana:

Usklađivanje Plana sa Zakonom o prostornom uređenju i Prostornim planom županije.

Obuhvat Plana

Planom je obuhvaćeno područje Općine Skrad utvrđeno člankom 10. Zakona o područjima županija, gradova i općina u Republici Hrvatskoj (NN 86/06, 125/06, 16/07, 95/08, 46/10, 145/10, 37/13, 44/13, 45/13 i 110/15).

U granicama obuhvata plana nalazi se značajni krajobraz Vražji prolaz i Zeleni vir te sljedeća područja ekološke mreže NATURA2000:

POP HR1000019 Gorski kotar i sjeverna Lika
POVS HR5000019 Gorski kotar i sjeverna Lika
POVS HR2001345 Vražji prolaz i Zeleni vir
POVS HR2001351 Područje oko Kupice
POVS HR2001413 Šume kod Skrada

Zahvati i aktivnosti koji se planiraju Planom

- Usklađenje plana sa Zakonom o prostornom uređenju,
- Usklađenje plana s Uredbom o informacijskom sustavu prostornog uređenja (NN 115/15) u smislu georeferenciranja grafičkog dijela Plana u službeni koordinatni sustav Republike Hrvatske (HTRS96/TM)
- Usklađenje plana s Prostornim planom Primorsko-goranske županije,
- Usklađenje plana sa zahtjevima nadležnih institucija,
- Korekcija i sistematizacija odredbi za provođenje postojećeg Plana sukladno obvezama Zakona o prostornom uređenju, obzirom na uočene nedostatke, u svrhu stvaranja, odnosno jasnijeg definiranja prostorno planskih uvjeta za zadržavanje u prostoru i rekonstrukciju izgrađenih građevina, te realizaciju novih zahvata u prostoru, kako bi se olakšala primjena i provođenje Plana,
- Usklađenje odnosa izgrađenog i neizgrađenog građevinskog područja sa stvarnim stanjem u prostoru,
- Izmjene granice građevinskih područja naselja na područjima gdje je iskazan interes za gradnjom i gdje je to moguće prema Zakonu o prostornom uređenju,
- Ispravak greške u grafičkom dijelu Plana u smislu vraćanja statusa građevinskog područja naselja česticama na području Iševnica unutar k.o. Brod na Kupi,
- Preispitati namjene površina unutar građevinskih područja naselja,
- Preispitati namjene površina izdvojenih građevinskih područja izvan naselja,
- Revizija potrebe izrade urbanističkih planova uređenja (UPU) unutar obuhvata Plana te eventualna korekcija obuhvata istih,
- Definiranje lokacije i uvjeta izgradnje reciklažnog dvorišta prema Zakonu o održivom gospodarenju otpadom (NN 94/13),
- Razvoj otvorene širokopojasne pristupne mrežne infrastrukture (E-županija) na području Općine Skrad,
- Druge manje korekcije Plana i uklanjanje tehničkih nedostataka

Kartografski prikaz područja ekološke mreže u obuhvatu Plana u mjerilu 1:2500 u pdf formatu priložen je zahtjevu.

3. Nacrt Plana nije izrađen do trenutka podnošenja zahtjeva.

4. **Mišljenje nadležnog tijela prema posebnom propisu iz područja zaštite okoliša o obvezi provedbe strateške procjene ili ocjene o potrebi strateške procjene**
Mišljenje nadležnog tijela o potrebi provedbe OSPUO priloženo je zahtjevu.

Prilozi:

1. Kartografski prikaz područja ekološke mreže u obuhvatu Plana u mjerilu 1:2500 u pdf formatu na CD rom-u
2. Mišljenje Upravnog odjela za prostorno uređenje, graditeljstvo i zaštitu okoliša u Primorsko-goranskoj županiji o potrebi provedbe ocjene o potrebi strateške procjene utjecaja Plana na okoliš (KLASA: 351-03/19-04/24 URBROJ: 2170/1-03-08/7-19-4 od 20. ožujka 2019.)

S poštovanjem,

Pročelnik
Nikolina Črnković Đorđević



Office of posting
Prijemni poštanski ured *51311 Sused*

Date
Datum *26.04.2019*

Addressee of the item
Primatelj pošiljke *PGZ Upr. odjel za privredno
uređenje, graditeljstvo i zaštitu vlasništva
Stjepan Pavčić, SI 000 RIJEKA*

Nature of the item/Vrsta pošiljke

Registered Letter
Pisano pismo
 Postal parcel
Preporučena pošiljka
 Value Shipment
Vrijednosna pošiljka
Amount
Iznos

APRC 89 024 529 2 HR

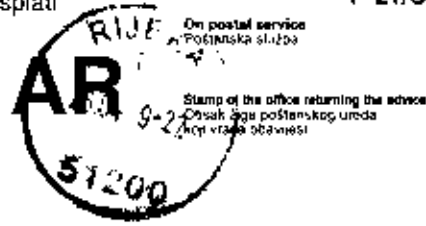
Money order
Upisnica
Amount
Iznos

Meets on a destination/Ispunjava se na odredištu

The item mentioned above has been duly
Core odvijena pošiljka
delivered
poručena je paid
ispućena je Date
Datum *26.04.2019*

Signature
Datum i potpis: *PRIMORSKO-GORANSKA ŽUPANIJA
RIJEKA 26.04.2019
PR262*

* The advice may be signed by the addressee or, if the regulations of the country of destination so provide, by another authorized person.
* Ovo obavijest može potpisati primatelj ili, ako to propisuje odredišna država dopušteno, drugi ovlaštena osoba iz zaposlenik odredišnog poštanskog ureda



Return to
Vratiti

Name
Ime i prezime i naziv banke *Općina Sused*

Street and n°
Ulica i br.

Locality and country
Mesto i država *51311 Sused*

To be filled in by the sender
ispunjava pošiljalac

17. 01. 2020



REPUBLIKA HRVATSKA
PRIMORSKO-GORANSKA ŽUPANIJA
UPRAVNI ODJEL ZA PROSTORNO
UREĐENJE, GRADITELJSTVO
I ZAŠTITU OKOLIŠA

KLASA: 351-01/19-04/46
URBROJ: 2170/1-03-08/7-20-9
Rijeka, 3. siječnja 2020.

Primorsko-goranska županija, Upravni odjel za prostorno uređenje, graditeljstvo i zaštitu okoliša temeljem članka 46. stavka 2. Zakona o zaštiti prirode („Narodne novine“ br. 80/13, 15/18 i 14/19) povodom zahtjeva Općine Skrad, Josipa Baževića-Blaža 8, Skrad, za provedbu postupka prethodne ocjene prihvatljivosti za ekološku mrežu II. Izmjena i dopuna Prostornog plana uređenja Općine Skrad daje

MIŠLJENJE

II. Izmjene i dopune Prostornog plana uređenja Općine Skrad prihvatljive su za ekološku mrežu, te nije potrebno provesti Glavnu ocjenu prihvatljivosti za ekološku mrežu, uz provedbu ocjene prihvatljivosti za dokumente nižeg reda i pojedinačne zahvate koji mogu imati utjecaj na ekološku mrežu, i uz primjenu sljedećih uvjeta zaštite prirode:

- za sanitarne i druge otpadne vode iz građevinskih, turističkih i rekreativnih zona osigurati spoj na kanalizacijski sustav s uređajem za pročišćavanje, odnosno na odgovarajući samostalni uređaj za pročišćavanje;
- izbjeći bilo kakvo onečišćenje podzemlja u blizini speleoloških objekata.

O b r a z l o ž e n j e

Općina Skrad, Josipa Baževića-Blaža 8, Skrad podnijela je ovome tijelu 26. travnja 2019. zahtjev za provedbu postupka prethodne ocjene prihvatljivosti za ekološku mrežu II. Izmjena i dopuna Prostornog plana uređenja Općine Skrad (u daljnjem tekstu: Izmjene i dopune Plana).

Uvidom u zahtjev za provedbu postupka prethodne ocjene prihvatljivosti za ekološku mrežu ovo tijelo je utvrdilo da isti sadrži sve podatke propisane odredbom članka 48. stavka 2. Zakona o zaštiti prirode („Narodne novine“ br. 80/13, 15/18 i 14/19), i to: podatke o nositelju izrade Izmjena i dopuna Plana, podatke o Izmjenama i dopunama Plana te mišljenje ovog upravnog tijela da bi za predmetne Izmjene i dopune Plana bilo potrebno provesti postupak ocjene o potrebi strateške procjene utjecaja na okoliš (KLASA: 351-01/19-04/24 od 20 ožujka 2019).

Po primitku zahtjeva, ovo je tijelo temeljem članka 48. stavka 3. Zakona o zaštiti prirode („Narodne novine“ br. 80/13, 15/187 i 14/19), zatražilo prethodno mišljenje Ministarstva zaštite okoliša i energetike (u daljnjem tekstu: Ministarstvo) o mogućnosti značajnih negativnih utjecaja Izmjena i dopuna Plana na ciljeve očuvanja i cjelovitost područja ekološke mreže.

Ministarstvo je 3. listopada 2019. ovome tijelu elektroničkim putem dostavilo dopis KLASA: 612-07/19-30/154, URBROJ: 517-19-02 kojim se navodi da je predmetni zahtjev potrebno nadopuniti sa sljedećim informacijama: dostaviti sadržaje Plana koji se provode unutar područja ekološke mreže ili na njih mogu imati utjecaj te odgovarajuće kartografske prikaze; dostaviti površine na kojima će doći do prenamjene prirodnih staništa unutar područja ekološke mreže ukoliko takve površine postoje te dostaviti obrazloženje hoće li se temeljem javne rasprave u Plan unositi novi sadržaji koji su smješteni unutar područja ekološke mreže ili bi na nju mogli imati utjecaj.

Temeljem zaključka ovog upravnog tijela KLASA: 351-01/19-04/46, URBROJ: 2170/1-03-08/7-19-5 od 4. listopada 2019. podnositelj zahtjeva je dana 15. listopada 2019. dostavio zatraženu dopunu dokumentacije, koja je 16. listopada 2019. prosljeđena u Ministarstvo.

Ministarstvo je 2. siječnja 2020. ovome tijelu dostavilo mišljenje KLASA: 612-07/19-30/154, URBROJ: 517-19-4 od 19. prosinca 2019. u kojem se navodi da se može isključiti mogućnost značajnog negativnog utjecaja Izmjena i dopuna Plana na ciljeve očuvanja i cjelovitost područja ekološke mreže, uz provedbu ocjene prihvatljivosti za dokumente nižeg reda i pojedinačne zahvate koji mogu imati utjecaj na ekološku mrežu te da nije potrebno provesti Glavnu ocjenu prihvatljivosti za ekološku mrežu.

U provedenom postupku ovaj Upravni odjel razmotrio je predmetni zahtjev, priloženu dokumentaciju, mišljenje Ministarstva te je utvrdio da su osnovni ciljevi i programska polazišta Izmjena i dopuna Plana sljedeći: usklađenje važećeg Prostornog plana sa Zakonom o prostornom uređenju; usklađenje važećeg Prostornog plana sa Uredbom o informacijskom sustavu prostornog uređenja u smislu georeferenciranja grafičkog dijela Plana u službeni koordinatni sustav Republike Hrvatske (HTRS96/TM); usklađenje važećeg Prostornog plana sa Prostornim planom Primorsko-goranske županije; usklađenje važećeg Prostornog plana sa zahtjevima nadležnih institucija; korekcija i sistematizacija odredbi za provođenje postojećeg Plana sukladno obvezama Zakona o prostornom uređenju, obzirom na uočene nedostatke, u svrhu stvaranja, odnosno jasnijeg definiranja prostorno planskih uvjeta za zadržavanje u prostoru i rekonstrukciju izgrađenih građevina, te realizaciju novih zahvata u prostoru kako bi se olakšala primjena i provođenje Plana; usklađenje odnosa izgrađenog i neizgrađenog građevinskog područja sa stvarnim stanjem u prostoru; izmjene granice građevinskih područja naselja na područjima gdje je iskazan interes za gradnjom i gdje je to moguće prema Zakonu o prostornom uređenju; ispravak greške u grafičkom dijelu Plana u smislu vraćanja statusa građevinskog područja naselja česticama na području Iševnica unutar k.o. Brod na Kupi; preispitivanje namjene površina unutar građevinskih područja naselja; revizija potrebe izrade urbanističkih planova unutar obuhvata Plana te eventualna korekcija istih; definiranje lokacije i uvjeta izgradnje reciklažnog dvorišta prema Zakonu o održivom gospodarenju otpadom; razvoj otvorene širokopojasne

pristupne mrežne infrastrukture (E-županija) na području Općine Skrad; druge manje korekcije Plana i uklanjanje tehničkih nedostataka.

Uvidom u Odluku o izradi II. izmjena i dopuna Prostornog plana uređenja Općine Skrad („Službene novine“ Primorsko-goranske županije br. 7/17) utvrđeno je da je cilj planiranih Izmjena i dopuna Plana olakšavanje realizacije investicija te izgradnje na području Općine Skrad jasnijim definiranjem prostorno-planskih uvjeta u skladu sa Zakonom o prostornom uređenju.

Sukladno Uredbi o ekološkoj mreži („Narodne novine“ br. 124/13 i 105/15), utvrđeno je da se na području obuhvata Izmjena i dopuna Plana nalaze sljedeća područja ekološke mreže: Područja očuvanja značajna za vrste i stanišne tipove (POVS): „HR2001433 Bjeljevina“, „HR5000019 Gorski kotar i sjeverna Lika“, „HR2001351 Područje oko Kupice“, „HR2000106 Ponor Ponikve“, „HR2001413 Šume kod Skrada“, „HR2001345 Vražji prolaz i Zeleni vir“ te Područje očuvanja značajno za ptice (POP): „HR1000019 Gorski kotar i sjeverna Lika“.

Uvidom u nadopunu dokumentacije, utvrđeno je da su na nekim lokacijama građevinska područja naselja povećana za 2,93 ha, dok su na nekim lokacijama smanjena za 6,38 ha. U konačnici je ukupna površina građevinskih područja naselja smanjena za 3,45 ha. Izmjenama i dopunama Plana ukinute su planirane poslovne zone u Skradu, zona (K₁) u Veliko Selce – Podstena i zona (K₂) u Maloj Dobri koja je smještena na pretežito pošumljenom području. Ukupna površina ovih dviju zona iznosi 9,10 ha. Umjesto njih, predmetnim Izmjenama i dopunama Plana određuje se novo građevinsko područje izvan naselja poslovne namjene, površine 7,85 ha, smješteno sjeverno uz autocestu na ravnom terenu i čistini, neposredno uz koridor postojećeg 400kV dalekovoda. U konačnici je ukupna površina građevinskih područja izvan naselja poslovne namjene smanjena za 1,25 ha. Građevinska područja sportske i rekreacijske namjene povećana su u Skradu (Šiler) za 5,80 ha i pri tome je promijenjena njihova namjena iz turističke u sportsko-rekreacijsku. Nadalje, u naselju Divjake povećana su za 0,45 ha. Ukupno povećanje bit će minimalnog prostornog obuhvata te nositelj očekuje da će se ukupna površina građevinskih područja u konačnici smanjiti. Predložena povećanja građevinskih područja su izvan obuhvata ciljnih stanišnih tipova područja ekološke mreže te se njihova ukupna površina u odnosu na važeći Plan smanjuje.

S obzirom na to da se u obuhvatu predmetnih Izmjena i dopuna Plana nalazi zaštićeno područje značajni krajobraz „Vražji prolaz i Zeleni vir“, strogo zaštićene vrste te ugroženi i rijetki stanišni tipovi, Ministarstvo je, sukladno članku 48. stavku 4. Zakona o zaštiti prirode, predložilo sljedeće uvjete zaštite prirode:

- za sanitarne i druge otpadne vode iz građevinskih, turističkih i rekreativnih zona osigurati spoj na kanalizacijski sustav s uređajem za pročišćavanje, odnosno na odgovarajući samostalni uređaj za pročišćavanje;
- izbjeći bilo kakvo onečišćenje podzemlja u blizini speleoloških objekata.

Slijedom svega navedenog, ovo upravno tijelo je u postupku prethodne ocjene isključilo mogućnost značajnog negativnog utjecaja Izmjena i dopuna Plana na ciljeve očuvanja i cjelovitost područja ekološke mreže i utvrdilo da su Izmjene i dopune Plana prihvatljive za ekološku mrežu, te da nije potrebno provesti Glavnu ocjenu prihvatljivosti za ekološku mrežu, i to uz primjenu uvjeta zaštite prirode koji su navedeni u izreci ovoga mišljenja.

U skladu s time, ovo upravno tijelo je, temeljem odredbe članka 48. stavka 10. Zakona o zaštiti prirode, dalo obvezujuće mišljenje kao u izreci.

Pročelnica

izv. prof. dr. sc. Koraljka Vahtar - Jurković, dipl. ing. građ.

DOSTAVITI:

- ① Općina Skrad, Josipa Baževića-Blaža 8, 51311 Skrad, n/p pročelnice Jedininstvenog upravnog odjela Nikoline Crnković Đorđević,
- 2) U spis



**REPUBLIKA HRVATSKA
PRIMORSKO-GORANSKA ŽUPANIJA
UPRAVNI ODJEL ZA PROSTORNO
UREĐENJE, GRADITELJSTVO
I ZAŠTITU OKOLIŠA**

KLASA: 351-01/20-04/24
URBROJ: 2170/1-03-08/7-20-3
Rijeka, 28. veljače 2020.

Primorsko-goranska županija, Upravni odjel za prostorno uređenje, graditeljstvo i zaštitu okoliša, temeljem članka 71. stavka 2. Zakona o zaštiti okoliša („Narodne novine“ br. 80/13, 153/13, 78/15, 12/18 i 118/18) povodom zahtjeva Općine Skrad, J. Blaževića – Blaža 8, Skrad, za izdavanje mišljenja o provedenom postupku ocjene o potrebi strateške procjene utjecaja na okoliš II. Izmjena i dopuna Prostornog plana uređenja Općine Skrad, daje

MIŠLJENJE

postupak ocjene o potrebi strateške procjene utjecaja na okoliš II. Izmjena i dopuna Prostornog plana uređenja Općine Skrad proveden je u skladu sa Zakonom o zaštiti okoliša („Narodne novine“ br. 80/13, 153/13, 78/15, 12/18 i 118/18) i Uredbom o strateškoj procjeni utjecaja strategije, plana i programa na okoliš („Narodne novine“ br. 3/17).

O b r a z l o ž e n j e

Općina Skrad, J. Blaževića – Blaža 8, Skrad, zatražila je 24. veljače 2020., sukladno članku 71. stavku 2. Zakona o zaštiti okoliša („Narodne novine“ br. 80/13, 153/13, 78/15, 12/18 i 118/18), mišljenje ovog upravnog tijela o provedenom postupku ocjene o potrebi strateške procjene utjecaja na okoliš II. Izmjena i dopuna Prostornog plana uređenja Općine Skrad (u daljnjem tekstu: Izmjene i dopune Plana).

Uz zahtjev za davanje mišljenja dostavljeni su: prijedlog Odluke kojom se utvrđuje da nije potrebno provesti stratešku procjenu utjecaja na okoliš za II. Izmjene i dopune Prostornog plana uređenja Općine Skrad (u daljnjem tekstu: prijedlog Odluke), zahtjev za davanje mišljenja o potrebi strateške procjene utjecaja na okoliš KLASA: 351-01/19-01/5 od 4. travnja 2019., te mišljenja sljedećih tijela: Hrvatskih šuma d.o.o., Uprave šuma podružnice Delnice od 23. travnja 2019.; Komunalca - vodoopskrbe i odvodnje d.o.o. Delnice od 24. travnja 2019.; Ministarstva kulture, Uprave za zaštitu kulturne baštine, Konzervatorskog odjela u Rijeci od 15. svibnja 2019.; Hrvatskih voda, Vodnogospodarskog odjela za slivove sjevernog Jadrana od 20. svibnja 2019. i mišljenje ovoga Upravnoga odjela KLASA: 351-01/19-04/46 od 7. siječnja 2020.

Uvidom u dostavljenu dokumentaciju ovo je tijelo utvrdilo da je općinski načelnik 4. travnja 2019. donio Odluku o započinjanju postupka ocjene o potrebi strateške procjene utjecaja na okoliš II. Izmjena i dopuna Prostornog plana uređenja Općine

Skrad, koja je izrađena prema sadržaju propisanom odredbom članka 5. stavka 5. Uredbe o strateškoj procjeni utjecaja strategije, plana i programa na okoliš („Narodne novine“ br. 3/17) (u daljnjem tekstu: Uredba).

Po donošenju predmetne Odluke, a u cilju utvrđivanja vjerojatno značajnog utjecaja na okoliš, tijelima određenim člankom VI. Odluke upućen je zahtjev za davanje mišljenja o potrebi strateške procjene, sve sukladno odredbi članka 29. stavka 7. Uredbe.

Od tijela od kojih je zatraženo dostavljanje spomenutoga mišljenja, očitovale su se Hrvatske šume d.o.o., Uprave šuma podružnice Delnice da nije potrebno vršiti provedbu postupka strateške procjene utjecaja na okoliš za Izmjene i dopune Plana.

Komunalac - vodoopskrba i odvodnja d.o.o. Delnice očitovao se da je potrebno intenzivirati radove na dovršenju izrade kolektora fekalne odvodnje u naselju Skrad i izgraditi planirani spojni fekalni kolektor (Skrad – Donja Dobra), te isti priključiti na planirani UPOV Brod Moravice. Također, u mišljenju navodi da će se realizacijom navedenog stvoriti preduvjeti da se fekalne vode naselja Skrad prikupe i obrade na adekvatan način.

Ministarstvo kulture, Uprava za zaštitu kulturne baštine, Konzervatorski odjel u Rijeci, očitovale se da nije potrebno provesti stratešku procjenu utjecaja na okoliš za Izmjene i dopune Plana.

Hrvatske vode, Vodnogospodarski odjel za slivove sjevernog Jadrana, u svojem mišljenju očitovale su se da nije potrebno provesti stratešku procjenu utjecaja na okoliš za Izmjene i dopune Plana, ukoliko razlozi izrade navedeni u članku 4. Odluke o izradi Izmjena i dopuna Plana ne utječu na vode na način da se širenje građevinskih područja planira uz neuređene vodotoke i tome povećava potreba za njihovim uređenjem u odnosu na važeći Plan.

Ovaj Upravni odjel je dao mišljenje da za Izmjene i dopune Plana ne bi bilo potrebno provesti postupak strateške procjene utjecaja na okoliš.

Pored zahtjeva za davanje mišljenja o potrebi provedbe postupka strateške procjene, podnositelj zahtjeva je, sukladno članku 48. stavcima 1. i 2. Zakona o zaštiti prirode („Narodne novine“ br. 80/13, 15/18 i 14/19), ovom Upravnom odjelu dostavio i zahtjev za provedbu postupka prethodne ocjene prihvatljivosti Izmjena i dopuna Plana za ekološku mrežu. To stoga što je odredbom članka 26. stavka 1. citiranoga Zakona propisano da se za planove za koje je posebnim propisom kojim se uređuje zaštita okoliša određena ocjena o potrebi strateške procjene, prethodna ocjena obavlja u okviru postupka ocjene o potrebi strateške procjene.

U provedenom postupku prethodne ocjene ovo je tijelo donijelo obvezujuće mišljenje KLASA: 351-01/19-04/46 od 3. siječnja 2020. da su Izmjene i dopune Plana prihvatljive za ekološku mrežu, te da nije potrebno provesti postupak Glavne ocjene prihvatljivosti za ekološku mrežu, uz provedbu ocjene prihvatljivosti za dokumente nižeg reda i pojedinačne zahvate koji mogu imati utjecaj na ekološku mrežu, i uz primjenu sljedećih uvjeta zaštite prirode: za sanitarne i druge otpadne vode iz građevinskih, turističkih i rekreativnih zona osigurati spoj na kanalizacijski sustav s uređajem za pročišćavanje, odnosno na odgovarajući samostalni uređaj za pročišćavanje; izbjeći bilo kakvo onečišćenje podzemlja u blizini speleoloških objekata.

Nakon pribavljenih mišljenja nadležnih tijela, općinski načelnik Općine Skrad utvrdio je prijedlog Odluke kojom se utvrđuje da nije potrebno provesti stratešku procjenu utjecaja na okoliš za Izmjene i dopune Plana. Uporište za takvu ocjenu nađeno je u gore navedenim prikupljenim mišljenjima te primjenom pojedinačnih kriterija za utvrđivanje vjerojatno značajnog utjecaja na okoliš iz Priloga III. Uredbe. U prijedlogu odluke sadržani su i obvezujući rezultati prethodne ocjene prihvatljivosti za ekološku mrežu.

Slijedom svega naprijed iznesenoga, ovo je upravno tijelo utvrdilo da je postupak ocjene o potrebi strateške procjene utjecaja na okoliš I. Izmjena i dopuna Prostornog plana uređenja Općine Skrad proveden u skladu sa Zakonom o zaštiti okoliša i Uredbom o strateškoj procjeni utjecaja strategije, plana i programa na okoliš pa je dalo mišljenje kao u izreci.

S poštovanjem,


Pročelnica
izv. prof. dr. sc. **Koračka Vahtar - Jurković**, dipl. ing. građ.

DOSTAVITI:

1. Općina Skrad, J. Blaževića – Blaža 8, 51311 Skrad, n/p općinskog načelnika Damira Grgurića, dipl.ing.,
2. U spis

Na temelju članka 64. stavka 1. Zakona o zaštiti okoliša („Narodne novine“ broj 80/13, 153/13, 78/15, 12/18 i 118/18), članka 23. stavka 3. Uredbe o strateškoj procjeni utjecaja plana i programa na okoliš („Narodne novine“ broj 3/17) te članka 47. Statuta Općine Skrad („Službene novine Općine Skrad“ broj 3/18, 5/18 i 7/18 – pročišćeni tekst), po prethodno pribavljenom mišljenju Primorsko-goranske županije, Upravnog odjela za prostorno uređenje, graditeljstvo i zaštitu okoliša (KLASA: 351-01/20-04/24; URBROJ: 2170/1-03-08/7-20-3 od 28. veljače 2020.) Općinski načelnik Općine Skrad dana 06. ožujka 2020. donosi

ODLUKU

da nije potrebno provesti postupak strateške procjene utjecaja na okoliš za II. izmjene i dopune Prostornog plana uređenja općine Skrad

I.

Postupak Ocjene o potrebi strateške procjene utjecaja na okoliš (u daljnjem tekstu: Ocjena) II. izmjena i dopuna Prostornog plana uređenja općine Skrad (u daljnjem tekstu: Plan) proveden je temeljem Odluke o provedbi postupka Ocjene KLASA: 351-01/19-01/5 URBROJ: 2112/04-19-01-03 od 4. travnja 2019.

Postupak Ocjene proveo je Jedinostveni upravni odjel Općine Skrad.

II.

Razlozi za pokretanje izrade plana su sljedeći:

Općina Skrad obuhvaća veliku površinu s velikim brojem relativno malih i disperziranih naselja. Takva prostorna struktura iznimno je nepovoljna jer otežava i poskupljuje uređenje građevinskog zemljišta i njegovo opremanje osnovnom infrastrukturom. Značajan dio naselja je u procesu depopulacije a neka su i potpuno napuštena. Osnovni javni sadržaji kao što su školstvo i zdravstvo dostupni su samo u središnjem naselju a u ostalim malim naseljima nema nikakvih mogućnosti za njihovo organiziranje.

III.

Nositelj izrade Plana je Općina Skrad. Izrađivač Plana je tvrtka Arhitektonski atelier deset d.o.o. iz Zagreba.

Ciljevi izrade Plana su sljedeći:

- Usklađenje plana sa Zakonom o prostornom uređenju (NN 153/13, 65/17 i 114/18)
- Usklađenje plana s Uredbom o informacijskom sustavu prostornog uređenja (NN 115/15) u smislu georeferenciranja grafičkog dijela Plana u službeni koordinatni sustav Republike Hrvatske (HTRS96/TM)
- Usklađenje plana s Prostornim planom Primorsko-goranske županije (SNPGŽ 32/13),
- Usklađenje plana sa zahtjevima nadležnih javnopravnih tijela,
- Korekcija i sistematizacija odredbi za provođenje postojećeg Plana sukladno obvezama Zakona o prostornom uređenju, obzirom na uočene nedostatke, u svrhu stvaranja, odnosno jasnijeg definiranja prostorno planskih uvjeta za zadržavanje u prostoru i rekonstrukciju izgrađenih građevina, te realizaciju novih zahvata u prostoru, kako bi se olakšala primjena i provođenje Plana,
- Usklađenje odnosa izgrađenog i neizgrađenog građevinskog područja sa stvarnim stanjem u prostoru,

- Izmjene granice građevinskih područja naselja na područjima gdje je iskazan interes za gradnjom i gdje je to moguće prema Zakonu o prostornom uređenju (NN 153/13 i 65/17),
- Ispravak greške u grafičkom dijelu Plana u smislu vraćanja statusa građevinskog područja naselja česticama na području Iševnica unutar k.o. Brod na Kupi,
- Preispitati namjene površina unutar građevinskih područja naselja,
- Preispitati namjene površina izdvojenih građevinskih područja izvan naselja,
- Revizija potrebe izrade urbanističkih planova uređenja (UPU) unutar obuhvata Plana te eventualna korekcija obuhvata istih,
- Definiranje lokacije i uvjeta izgradnje reciklažnog dvorišta prema Zakonu o održivom gospodarenju otpadom (NN 94/13),
- Razvoj otvorene širokopojasne pristupne mrežne infrastrukture (E-županija) na području Općine Skrad,
- Druge manje korekcije Plana i uklanjanje tehničkih nedostataka

IV.

U postupku ocjene Upravni odjel uputio je, sukladno odredbama Zakona o zaštiti okoliša, Uredbe o strateškoj procjeni utjecaja strategije, plana i programa na okoliš i odredbama posebnih propisa, zahtjeve za davanje mišljenja o potrebi strateške procjene sljedećim javnopravnim tijelima:

1. Javna ustanova Priroda, Ustanova za upravljanje zaštićenim dijelovima u Primorsko-goranskoj županiji, Grivica 4, 51000 Rijeka
2. Hrvatske vode, Vodnogospodarski odjel za slivove sjevernog Jadrana sa sjedištem u Rijeci, Đure Šporera 3, 51000 Rijeka
3. Hrvatske šume d.o.o. Zagreb, Uprava šuma Delnice, Supilova 32, 51300 Delnice
4. Ministarstvo kulture, Uprava za zaštitu kulturne baštine, Konzervatorski odjel u Rijeci, Užarska 26, 51000 Rijeka
5. Primorsko-goranska županija, Upravni odjel za prostorno uređenje, graditeljstvo i zaštitu okoliša Slogin kula 2, 51000 Rijeka
6. Komunalac za vodoopskrbu i odvodnju d.o.o., Supilova 173, 51300 Delnice
7. Nastavni zavod za javno zdravstvo PGŽ-a, Krešimirova 52a, 51000 Rijeka

V.

Temeljem upućenog zahtjeva mišljenja su dostavila sljedeća javnopravna tijela:

1. Hrvatske šume d.o.o. Zagreb, Uprava šuma Delnice, Supilova 32, 51300 Delnice
2. Komunalac vodoopskrba i odvodnja d.o.o., Supilova 173, 51300 Delnice
3. Ministarstvo kulture, Uprava za zaštitu kulturne baštine, Konzervatorski odjel u Rijeci, Užarska 26, 51000 Rijeka
4. Hrvatske vode, Vodnogospodarski odjel za slivove sjevernog Jadrana sa sjedištem u Rijeci, Đure Šporera 3, 51000 Rijeka
5. Primorsko-goranska županija, Upravni odjel za prostorno uređenje, graditeljstvo i zaštitu okoliša Slogin kula 2, 51000 Rijeka

Ostala pozvana javnopravna tijela nisu odgovorila na zahtjev.

VI.

Od 7 pozvanih javnopravnih tijela 2 nisu odgovorila na zahtjev a 5 javnopravnih tijela je, temeljem uvida u opseg Plana, dostavila mišljenje da NE TREBA provesti postupak strateške procjene utjecaja na okoliš.

Dostava zahtjeva uredno je iskazana s danom 18. travnja 2019. godine te je utvrđeno da je 18. svibnja 2019. godine istekao rok od 30 dana za izdavanje mišljenja. Stoga se sukladno članku 70. stavku 2. Zakona o zaštiti okoliša smatra da nadležna tijela ne zahtijevaju provedbu postupka strateške procjene utjecaja na okoliš.

VII.

U granicama obuhvata Plana nalaze se slijedeća područja ekološke mreže NATURA 2000:

- područje značajno za ptice POP HR1000019 Gorski kotar i sjeverna Lika
- područje značajno za vrste i stanišne tipove POVS HR2001345 Vražji prolaz i Zeleni vir
- područje značajno za vrste i stanišne tipove POVS HR2001351 Područje oko Kupice
- područje značajno za vrste i stanišne tipove POVS HR2001413 Šume kod Skrada
- područje značajno za vrste i stanišne tipove POVS HR5000019 Gorski kotar i sjeverna Lika

Planom se ne stvaraju okviri za zahvate u građevinskim područjima koji bi mogli imati bilo kakvog utjecaja na vrste koje nastanjuju područja ekološke mreže.

U postupku Ocjene Upravnom odjelu za prostorno uređenje, graditeljstvo i zaštitu okoliša Primorsko-goranske županije je 25. travnja 2019. upućen zahtjev za prethodnom ocjenom prihvatljivosti plana za ekološku mrežu. Dostava zahtjeva uredno je iskazana s danom 26. travnja 2019. godine

Po dobivanju mišljenja Ministarstva zaštite okoliša i energetike o nemogućnosti značajnih negativnih utjecaja na ciljeve očuvanja i cjelovitost ekološke mreže (KLASA: 612-07/19-30/1544; URBROJ: 517-19-4; od 19. prosinca 2019.) upravni odjel je dao Mišljenje (KLASA: 351-07/19-04/46; URBROJ: 2170/1-03-08/7-20-9; od 3. siječnja 2020.) da su II. Izmjene i dopune Prostornog plana uređenja Općine Skrad prihvatljive za ekološku mrežu, te da nije potrebno provesti Glavnu ocjenu prihvatljivosti za ekološku mrežu, uz provedbu ocjene prihvatljivosti za dokumente nižeg reda i pojedinačne zahvate koji mogu imati utjecaj na ekološku mrežu, i uz primjenu sljedećih uvjeta zaštite prirode: za sanitarne i druge otpadne vode iz građevinskih, turističkih i rekreativnih zona osigurati spoj na kanalizacijski sustav s uređajem za pročišćavanje, odnosno na odgovarajući samostalni uređaj za pročišćavanje; izbjeći bilo kakvo onečišćenje podzemlja u blizini speleoloških objekata.

VIII.

U provedenom postupku Ocjene sagledan je mogući utjecaj Plana na sastavnice okoliša te je zaključeno da se ne očekuju značajni negativni utjecaji na bioraznolikost.

Plan nema vjerojatno značajan utjecaj na okoliš te je temeljem mišljenja prikupljenih u postupku Ocjene i sukladno kriterijima iz Priloga III. Uredbe o strateškoj procjeni utjecaja strategije, plana i programa na okoliš utvrđeno da nije potrebno provesti stratešku procjenu utjecaja Plana na okoliš.

IX.

Ova Odluka stupa na snagu danom donošenja i objavit će se u „Službenim novinama Općine Skrad“.

KLASA: 351-01/19-01/5
URBROJ: 2112/04-19-01-17
Skrad, 06. ožujka 2020.

Općinski načelnik
Damir Gregurić, dipl.ing.



**RJEŠENJE O IMENOVANJU ODGOVORNOG VODITELJA IZRADE
NACRTA PRIJEDLOGA PLANA**

Temeljem stavka 1. članka 82. Zakona o prostornom uređenju (NN 153/13, 65/17 i 114/18) za odgovornog voditelja izrade nacrtu prijedloga

PROSTORNI PLAN UREĐENJA OPĆINE SKRAD – II. IZMJENE I DOPUNE

imenuje se:

Ivan Mucko ovlašteni arhitekt urbanist

Imenovani zadovoljava uvjete iz stavka 2. članka 82. Zakona.

U Zagrebu, 01. ožujka 2019.



direktor:

Ivan Mucko dipl.ing.arh.

IZVADAK IZ SUDSKOG REGISTRA

SUBJEKT UPISA

MBS:

090331889

OIB:

62717654698

EUID:

HRSR.090331889

TVRKA:

- 1 ARHITEKTONSKI ATELIER DESET d.o.o. za arhitekturu i urbanizam
- 1 ARHITEKTONSKI ATELIER DESET d.o.o.

SJEDIŠTE/ADRESA:

- 3 Zagreb (Grad Zagreb)
Kneza Mislava 15

PRAVNI OBLIK:

- društvo s ograničenom odgovornošću

PREMET POSLOVANJA:

- 1 - - projektiranje, gradnje i nadzor nad gradnjom
- 1 - - stručni poslovi prostornog uređenja: izrada prostornih planova i izrada podloga za izdavanje lokacijskih dozvola za zahvate u prostoru
- 1 - - računovodstveni i knjigovodstveni poslovi i porezno savjetovanje
- 70 POSLOVANJE NEKRETNINAMA

OSKIVAČI/ČLANOVI DRUŠTVA:

- 6 Jasna Čurčić Mucko, OIB:
Zagreb,
6 - član društva
- 7 IVAN MUCKO, OIB:
Zagreb,
6 - član društva

OSOBE OVLAŠTENE ZA ZASTUPANJE:

- 1 Jasna Čurčić Mucko, OIB:
Zagreb,
1 - direktor
1 - zastupa društvo pojedinačno i samostalno
- 7 IVAN MUCKO, OIB:
Zagreb,
4 - direktor
4 - zastupa društvo pojedinačno i samostalno

TEMELJNI KAPITAL:

IZVADAK IZ SUDSKOG REGISTRA

SUBJEKT UPISA

TEMELJNI KAPITAL:

1 20.000,00 kuna

PRAVNI ODNOSI:

Osnivački akt:

- 1 Izjava o osnivanju društva od 07.12.2000. godine.
- 2 Odlukom člana društva od 04. studenog 2002. godine izmjenjen je članak 1. Izjave o osnivanju o članovima društva, članak 2. o sjedištu i sačinjen je potpuno novi tekst Izjave o osnivanju.
- 4 Odlukama od 26.03.2007.god. o promjeni članova društva, o promjeni odredbe o temeljnim ulozima, Izjava o osnivanju od 04.11.2002.god. izmjenjena je u skladu s navedenim promjenama, stavljena van snage i zamjenjena potpuno novim tekstom Društvenog ugovora od 26.03.2007.godine.

FINANCIJSKA IZVJEŠĆA:

	Predano	God.	Za razdoblje	Vrsta izvještaja
eu	09.04.19	2018	01.01.18 - 31.12.18	GFI-POD izvještaj

Upise u glavnu knjigu proveli su:

RBU Tt	Datum	Naziv suda
0001 Tt-00/173-2	09.02.2000	Trgovački sud u Zagrebu
0002 Tt-02/8177-2	06.12.2002	Trgovački sud u Zagrebu
0003 Tt-06/5906-2	05.06.2006	Trgovački sud u Zagrebu
0004 Tt-07/3792-2	12.04.2007	Trgovački sud u Zagrebu
0005 Tt-07/3792-4	20.01.2011	Trgovački sud u Zagrebu
0006 Tt-10/21050-2	02.02.2011	Trgovački sud u Zagrebu
0007 Tt-16/46494-1	23.12.2016	Trgovački sud u Zagrebu
eu /	30.06.2009	elektronički upis
eu /	08.07.2010	elektronički upis
eu /	28.06.2011	elektronički upis
eu /	27.06.2012	elektronički upis
eu /	28.05.2013	elektronički upis
eu /	01.07.2014	elektronički upis
eu /	29.06.2015	elektronički upis
eu /	28.06.2016	elektronički upis
eu /	29.06.2017	elektronički upis
eu /	02.07.2018	elektronički upis
eu /	09.04.2019	elektronički upis



REPUBLIKA HRVATSKA

MINISTARSTVO GRADITELJSTVA
I PROSTORNOGA UREĐENJA

10000 Zagreb Ulica Republike Austrije 20
Tel: 01/ 3782 444 Fax: 01/ 3772 822

**Uprava za prostorno uređenje,
pravne poslove i
programe Europske unije**

Klasa: UP/I-350-02/17-07/16
Urbroj: 531-05-17-2
Zagreb, 30. svibnja 2017.

Ministarstvo graditeljstva i prostornoga uređenja, povodom zahtjeva tvrtke ARHITEKTONSKI ATELIER DESET d.o.o. iz Zagreba, Kneza Mislava 15. zastupanog po direktorici Jasni Juračić Mucko, mag.ing.arch., za izdavanje suglasnosti za obavljanje stručnih poslova prostornog uređenja, na temelju članka 9. Zakona o poslovima i djelatnostima prostornog uređenja i gradnje („Narodne novine“, br. 78/15.), donosi

RJEŠENJE

- I. **ARHITEKTONSKOM ATELIERU DESET d.o.o. iz Zagreba, Kneza Mislava 15, daje se suglasnost za obavljanje stručnih poslova izrade nacрта prijedloga svih prostornih planova i nacрта izvješća o stanju u prostoru svih razina te obavljanje poslova u vezi s pripremom i donošenjem svih prostornih planova i izvješća o stanju u prostoru svih razina iz članka 2. stavka 1. točke 1. Pravilnika o izdavanju suglasnosti za obavljanje stručnih poslova prostornog uređenja („Narodne novine“ br. 136/15.).**
- II. Pravna osoba iz točke I. izreke ovog rješenja dužna je jednom godišnje u mjesecu u kojem je izdana suglasnost dostaviti Ministarstvu dokumentaciju kojom se dokazuje da nisu prestali postojati uvjeti za obavljanje stručnih poslova prostornog uređenja.
- III. Suglasnost iz točke I. izreke ovoga rješenja ukinuti će se rješenjem ako pravna osoba prestane ispunjavati uvjete propisane za izdavanje suglasnosti, uvjete koji moraju biti ispunjeni prilikom izrade prostornih planova ili ako stručne poslove prostornog uređenja obavlja protivno Zakonu o poslovima i djelatnostima prostornog uređenja i gradnje, propisima donesenim na temelju tog Zakona ili protivno propisima kojima se uređuje područje prostornog uređenja.

Obrazloženje

ARHITEKTONSKI ATELIER DESET d.o.o. iz Zagreba, Kneza Mislava 15, podnio je ovom Ministarstvu zahtjev za izdavanje suglasnosti za obavljanje svih stručnih poslova prostornog uređenja.

Podnositelj zahtjeva je uz zahtjev priložio sve dokaze propisane odredbom članka 4. Pravilnika o izdavanju suglasnosti za obavljanje stručnih poslova prostornog uređenja:

1. fotokopiju rješenja o upisu u sudski registar kao dokaz da je ARHITEKTONSKI ATELIER DESET d.o.o. iz Zagreba, registriran za obavljanje stručnih poslova prostornog uređenja te

2. dokaze da ima zaposleno ovlaštene arhitekture urbaniste :

Jasna Juraic Mucko, mag.ing.arch., ovlaštena arhitektica urbanistica, br.ovl. A-U 71

i Ivan Mucko, dipl.ing.arch., ovlaštenu arhitekt urbanist, br.ovl. A-U 194.

Za svakog od navedenih ovlaštenih arhitekata urbanista priložen je :

- rješenje o upisu u lmenik ovlaštenih arhitekata urbanista i
- izvornik potvrde o podacima evidentiranim u matičnoj evidenciji Hrvatskog zavoda za mirovinsko osiguranje ne starije od 30 dana.

Uvidom u navedenu dokumentaciju utvrđeno je da podnositelj zahtjeva ispunjava sve uvjete za izdavanje zatražene suglasnosti.

Slijedom izloženog, a sukladno odredbi članka 96. stavak 1. Zakona o općem upravnom postupku („Narodne novine“, br. 47/09.), riješeno je kao u točki I. izreke ovog rješenja.

Sukladno odredbi članka 10. stavak 2. Zakona o poslovima i djelatnostima prostornog uređenja i gradnje, riješeno je kao u točki II. izreke ovoga rješenja.

Sukladno odredbi članka 10. stavak 1. istog Zakona, riješeno je kao u točki III. izreke ovog rješenja.

Upravna pristojba u državnim biljezima u iznosu od 35,00 kn po Tar.br. 1. i 2. Tarife upravnih pristojbi Uredbe o tarifi upravnih pristojbi („Narodne novine“, broj 8/17) nalijepljena je na zahtjevu i poništena.

UPUTA O PRAVNOM LIJEKU:

Ovo je rješenje izvršno u upravnom postupku i protiv njega se ne može izjaviti žalba, ali se može pokrenuti upravni spor pred Upravnim sudom u Zagrebu. Upravni spor pokreće se tužbom koja se podnosi u roku od 30 dana od dana dostave ovog rješenja. Tužba se navedenom Upravnom sudu predaje neposredno u pisanom obliku ili usmeno na zapisnik, ili se šalje poštom, odnosno dostavlja elektronički.

POMOĆNIK MINISTRA

Igor Čizmek, dipl.ing.arch.



Dostaviti:

1. ARHITEKTONSKI ATELIER DESET d.o.o., 10 000 Zagreb, Kneza Mislava 15
n/p Jasna Juraic Mucko, direktorica
2. Evidencija suglasnosti, ovdje
3. Spis, ovdje



REPUBLIKA HRVATSKA
HRVATSKA KOMORA ARHITEKATA

Klasa: UP/I-034-02/16-02/179

Urbroj: 505-04-16-02

Zagreb, 25. travnja 2016.

Hrvatska komora arhitekata odlučujući o zahtjevu, IVANA MUCKA, dipl.ing.arh., OIB: 32134855918 iz ZAGREBA, HEBRANGOVA 18 u predmetu upisa u Imenik ovlaštenih arhitekata urbanista na temelju članka 26. Zakona o komori arhitekata i komorama inženjera u graditeljstvu i prostornom uređenju (Narodne novine broj 78/15), i članka 37. Statuta Hrvatske komore arhitekata (Narodne novine broj 140/15), po zahtjevu stranke donosi

RJEŠENJE

1. U **Imenik ovlaštenih arhitekata urbanista** upisuje se **IVAN MUCKO**, dipl.ing.arh., iz ZAGREBA, HEBRANGOVA 18, pod rednim brojem **194**, s danom upisa **25.04.2016.** godine.
2. Upisom u **Imenik ovlaštenih arhitekata urbanista**, **IVAN MUCKO**, dipl.ing.arh., stječe pravo na uporabu strukovnog naziva **ovlašteni arhitekt urbanist** i pravo na obavljanje stručnih poslova temeljem članka 47. Zakona o poslovima i djelatnostima prostornog uređenja i gradnje i članka 48. Statuta Hrvatske komore arhitekata, te pravo na pečat i iskaznicu ovlaštenog arhitekta urbanista.
3. Upisom u **Imenik ovlaštenih arhitekata urbanista**, **IVANU MUCKU**, dipl.ing.arh. Komora izdaje pečat i iskaznicu ovlaštenog arhitekta urbanista.
4. Upisnina u iznosu od 1.000,00 kn uplaćena je na račun Hrvatske komore arhitekata.
5. Žalba protiv ovog rješenja ne odgađa njegovo izvršenje.

Obrazloženje

IVAN MUCKO, dipl.ing.arh., iz ZAGREBA, HEBRANGOVA 18 podnio je ovom javnopravnom tijelu zahtjev za upis u Imenik ovlaštenih arhitekata urbanista Hrvatske komore arhitekata dana 19.04.2016. godine.

Hrvatska komora arhitekata provela je postupak razmatranja dostavljenog potpunog zahtjeva imenovanog sukladno članku 64. st. 2. Zakona o komori arhitekata i komorama inženjera u graditeljstvu i prostornom uređenju i čl. 4. Pravilnika o upisima u imenike, upisnike i evidencije Hrvatske komore arhitekata te je utvrđeno da je IVAN MUCKO:

- upisan u Imenik ovlaštenih arhitekata – stručni smjer ovlašteni arhitekt temeljem rješenja Klasa. UP/I-350-07/91-01/361, Urbroj:314-01-99-1, od 19.07.1999. godine.
- da je položio stručni ispit dana 24.05.1995. godine
- da je završio odgovarajući studij i stekao akademski naziv diplomirani inženjer arhitekture,
- da je stekao odgovarajuće stručno iskustvo,
- da ima prebivalište na teritoriju Republike Hrvatske,
- da je uplatio upisninu sukladno Odluci o visini upisnine i članarine Hrvatske komore arhitekata.

IVAN MUCKO, dipl.ing.arh. je prema odredbama Zakona o Hrvatskoj komori arhitekata i inženjera u graditeljstvu bio upisan u Imenik ovlaštenih arhitekata – stručni smjer ovlašteni arhitekt i po toj osnovi obavljao poslove ovlaštenog arhitekta.

Prema odredbi čl. 64. st. 2. Zakona o komori arhitekata i komorama inženjera u graditeljstvu i prostornom uređenju imenovani je temeljem stečenih prava upisan u Imenik ovlaštenih arhitekata urbanista.

Temeljem ovako utvrđenog činjeničnog stanja ispunjeni su uvjeti propisani u čl. 27. Zakona o komori arhitekata i komorama inženjera u graditeljstvu i prostornom uređenju i članku 6. Pravilnika o upisima u imenike, upisnike i evidencije Hrvatske komore arhitekata.

IVAN MUCKO, dipl.ing.arh. upisom u Imenik ovlaštenih arhitekata urbanista Hrvatske komore arhitekata od dana 25.04.2016. godine stječe pravo na uporabu strukovnog naziva ovlašteni arhitekt urbanist, pravo na pečat i iskaznicu, te sva prava i obveze sukladno Zakonu o komori arhitekata i komorama inženjera u graditeljstvu i prostornom uređenju, Zakonu o poslovima i djelatnostima prostornog uređenja i gradnje i Statutu Hrvatske komore arhitekata.

Slijedom ovako utvrđenog činjeničnog stanja zahtjevu je valjalo udovoljiti, te primjenom odredbi Zakona o komori arhitekata i komorama inženjera u graditeljstvu i prostornom uređenju, Zakona o poslovima i djelatnostima prostornog uređenja i Statuta Hrvatske komore arhitekata i gradnje riješiti kao u izreci.

Uputa o pravnom lijeku: Protiv ovog rješenja može se izjaviti žalba Ministarstvu graditeljstva i prostornoga uređenja, u roku od 15 dana od dostave ovog rješenja.

Upravna pristojba po tarifnom broju 1. i 2. Tarife upravnih pristojbi Zakona o upravnim pristojbama (NN br. 8/96, 77/96, 131/97, 68/98, 66/99, 145/99, 30/00, 116/00, 163/03, 17/04, 110/04, 141/04, 150/05, 153/05, 129/06, 117/07, 25/08,

60/08, 20/10, 69/10, 126/11, 112/12, 19/13, 80/13, 40/14, 69/14, 87/14 i 94/14)
naplaćena je i poništena na podnesku.

Predsjednica Hrvatske komore arhitekata
Zeljka Jurković, dipl.ing.arh.

Jurkovic



Dostaviti:

1. IVAN MUCKO, ZAGREB, HEBRANGOVA 18
2. U Zbirku isprava Komore