









URBANISTIČKI PLAN UREĐENJA NOVOG GROBLJA NOVI VINODOLSKI (UPUG₅)

III. PRILožE - 3. IZVJEŠĆE O JAVNOJ RASPRAVI



Županija/Grad Zagreb: PRIMORSKO-GORANSKA ŽUPANIJA Općina/grad: GRAD NOVI VINODOLSKI	
Naziv prostornog plana: URBANISTIČKI PLAN UREĐENJA NOVOG GROBLJA NOVI VINODOLSKI (UPUG₅)	
Odluka predstavničkog tijela o izradi plana: Službene novine Primorsko-goranske županije broj 28/16	Odluka predstavničkog tijela o donošenju plana: Službene novine Primorsko-goranske županije broj
Javna rasprava (datum objave): Novi list: 4.2.2018. web stranice Grad Novi Vinodolski: 3.2.2018. web stranice MGIPU: 5.2.2018.	Javni uvid održan: od: 15.2.2018. do: 16.3.2018.
Pečat tijela odgovornog za provođenje javne rasprave:	Odgovorna osoba za provođenje javne rasprave: _____ Domagoj Kalanj, dipl.ing.građ.
Suglasnost na plan prema čl. 108. Zakona o prostornom uređenju ("Narodne broj 153/13, 65/17): KLASA: _____ UR.BROJ: _____ datum: _____	
Pravna osoba/tijelo koje je izradilo plan: URBANISTICA d.o.o. Zagreb, Đorđićeva 5	
	
Pečat pravne osobe/tijela koje je izradilo plan: 	Odgovorna osoba:  _____ Jasminka Pilar-Katavić, dipl.ing.arch.
Odgovorni voditelj izrade nacrta prijedloga plana: Jasminka Pilar-Katavić, dipl.ing.arch. do 10.listopada 2017.  Sandra Smiljanić, mag.ing.arch. 	
Stručni tim u izradi plana: Jasminka Pilar - Katavić, dipl.ing.arch.  Sandra Smiljanić, mag.ing.arch. 	
_____ SANDRA SMILJANIĆ mag.ing.arch. OVLAŠTENA ARHITEKTICA URBANISTICA A-U 571	
_____ Nikola Adrović, mag.ing.aedif. Renata Filipović, dipl.ing.građ. 	
Pečat predstavničkog tijela:	Predsjednik predstavničkog tijela: _____ Neven Pavelić, v.r.
Istovjetnost ovog prostornog plana s izvornikom ovjerava: _____ (ime, prezime i potpis)	Pečat nadležnog tijela



Sadržaj

1. Podaci iz objave javne rasprave
2. Popis sudionika u javnoj raspravi koji su pozvani posebnom obavijesti o javnoj raspravi
3. Popis sudionika u javnoj raspravi čija su mišljenja, prijedlozi i primjedbe na prijedlog plana prihvaćeni
4. Mišljenja, prijedlozi i primjedbe svih sudionika u javnoj raspravi s razlozima neprihvatanja
5. Popis sudionika u javnoj raspravi čija mišljenja, prijedlozi i primjedbe nisu razmatrani iz razloga propisanih Zakonom o prostornom uređenju
6. Obavezni akti i drugi dokazi iz čl. 103. Zakona o prostornom uređenju
 - 6.1. Zaključak o utvrđivanju Prijedloga plana
 - 6.2. Objava javne rasprave
 - 6.3. Posebna obavijest o objavi javne rasprave
 - 6.4. Zapisnik s javnog izlaganja
7. Prijedlozi i primjedbe sudionika u javnoj raspravi



1. Podaci iz objave javne rasprave

Gradonačelnik Grada Novi Vinodolski donio je 2.2.2018. godine Zaključak o utvrđivanju prijedloga Urbanističkog plana uređenja novog groblja Novi Vinodolski (UPUG₅) za javnu raspravu.

Obavijest o javnoj raspravi o prijedlogu Urbanističkog plana uređenja novog groblja Novi Vinodolski (UPUG₅) Novi Vinodolski objavljena je u dnevnom tisku „Novi List“ dana 4.2.2018., na službenim web stranicama Grada Novi Vinodolski (<http://www.novi-vinodolski.hr/2018/02/03/javna-rasprava-o-prijedlogu-urbanistickog-plana-uredenja-novog-groblja-novi-vinodolski/>) dana 3.2.2018. i na službenim web stranicama Ministarstva graditeljstva i prostornog uređenja dana 5.2.2018., te na oglasnoj ploči Grada.

Javna rasprava o prijedlogu Urbanističkog plana uređenja novog groblja Novi Vinodolski (UPUG₅) objavljena je s javnim uvidom u trajanju od 30 dana koji je započeo 15.2.2018. i trajao do 16.3.2018. godine s javnim izlaganjem koje je održano 15.2.2018. godine.

Tijekom trajanja javne rasprave, prijedlog Urbanističkog plana uređenja novog groblja Novi Vinodolski (UPUG₅) i knjiga primjedbi su bili izloženi na javni uvid u sjedištu Grada Novi Vinodolski, Trg Vinodolskih zakona 1, Novi Vinodolski.

Mišljenja, prijedlozi i primjedbe na prijedlog Urbanističkog plana uređenja novog groblja Novi Vinodolski (UPUG₅) mogli su se upisivati u knjigu primjedbi na mjestu javnog uvida, dostaviti pismeno ili e-mailom nositelju izrade do zaključenja javne rasprave. Svi sudionici koji su prisustvovali javnom izlaganju, upućeni su da nakon izlaganja dostave primjedbe pisanim putem.

2. Popis sudionika u javnoj raspravi koji su pozvani posebnom obavijesti o javnoj raspravi

Posebna obavijest o javnoj raspravi (KLASA: 350-02/16-20/6; URBROJ: 2107/02-07-18-6 od 7.2.2018.) s prijedlogom Urbanističkog plana uređenja novog groblja Novi Vinodolski (UPUG₅) dostavljena je sljedećim javnopravnim tijelima određenim posebnim propisom:

1. Ministarstvo poljoprivrede, Ulica grada Vukovara 78, 10 000 Zagreb
2. Ministarstvo zaštite okoliša i prirode, Radnička cesta 80, 10000 Zagreb
3. Ministarstvo zaštite okoliša i prirode, Uprava za zaštitu prirode, Savska 41/20, Zagreb
4. Ministarstvo kulture, Uprava za zaštitu kulturne baštine, Konzervatorski odjel u Rijeci, Užarska 26, Rijeka
5. MUP, PU Primorsko-goranska, Sektor upravnih i inspekcijskih poslova, Žrtava fašizma 3, 51000 Rijeka
6. Državna uprava za zaštitu i spašavanje, Područni ured za zaštitu i spašavanje Rijeka, Ružičeva 16, 51000 Rijeka
7. Hrvatska agencija za poštu i elektroničke komunikacije, Jurišićeva 7, 10000 Zagreb
8. Državni ured za upravljanje državnom imovinom, Ulica Ivana Dežmana 10, 1000 Zagreb
9. Ministarstvo obrane, Uprava za graditeljstvo i zaštitu okoliša, Zvonimirova 4, Zagreb
10. Hrvatske vode d.o.o., VGO Rijeka, Đure Šporera 3, Rijeka
11. Hrvatske ceste d.o.o., Sektor za strateško planiranje razvoj i studije, Odjel za strateško planiranje, Vončinina 3, 10 000 Zagreb
12. Hrvatske ceste d.o.o. Rijeka, Nikole Tesle 9, 51 000 Rijeka
13. Županijska uprava za ceste, Nikole Tesle 9, 51 000 Rijeka
14. KTD IVANJ D.O.O., Trg Vinodolskog zakona 5, 51520 Novi Vinodolski
15. KTD Vodovod Žrnovnica d.o.o., PJ Odvodnja, Dubrova 22, 51250 Novi Vinodolski
16. KTD Vodovod Žrnovnica d.o.o., PJ Vodoopskrba, Dubrova 22, 51250 Novi Vinodolski
17. HEP, DP Elektroprimorje Rijeka, Viktora Cara Emina 2, 51000 Rijeka



3. Popis sudionika u javnoj raspravi čija su mišljenja, prijedlozi i primjedbe na prijedlog plana prihvaćeni

- RH, Ministarstvo unutarnjih poslova, PU Primorsko-goranska, Rijeka, Sektor upravnih i inspekcijskih poslova;
- RH, Ministarstvo zaštite okoliša i energetike, Radnička cesta 80, 10000 Zagreb;
- RH, Ministarstvo obrane Zagreb, Uprava za materijalne resurse, Sektor za vojnu infrastrukturu, Služba za vojno graditeljstvo i energetska učinkovitost;
- RH, Ministarstvo državne imovine, Ulica Ivana Dežmana 10, 10000 Zagreb;
- HEP, Operator distribucijskog sustava d.o.o., Elektroprimorje Rijeka, Ulica V.C. Emina 2, 51000 Rijeka;
- RH, Primorsko-goranska županija, Grad Novi Vinodolski, Upravni odjel za komunalni sustav i prostorno planiranje;
- Hrvatska regulatorna agencija za mrežne djelatnosti, Roberta Frangeša Mihanovića 9, 10 110 Zagreb
- RH, Državna uprava za zaštitu i spašavanje, Područni ured za zaštitu i spašavanje Rijeka
- Hrvatske ceste d.o.o., Poslovna jedinica Rijeka, N. Tesle 9/IX, 51000 Rijeka.



4. Mišljenja, prijedlozi i primjedbe svih sudionika u javnoj raspravi s razlozima neprihvatanja

1. RH, Ministarstvo unutarnjih poslova, PU Primorsko-goranska, Rijeka, Sektor upravnih i inspekcijskih poslova

PRIMJEDBA	ODGOVOR / OBRAZLOŽENJE
<p>1. Navode da su u dostavljenom CD-u (pod naslovom „Urbanistički plan uređenja novog groblja Novi Vinodolski (UPUG₅), Prijedlog plana, veljača 2018.), pod naslovom Tekstualni dio plana, podnaslovom Odredbe za provođenje, točkom 9. Mjere sprečavanja nepovoljna utjecaja na okoliš, člankom 35. Zaštita od požara, uvrštene sve njihove tražene mjere zaštite od požara, pa shodno tome izdaju mišljenje o prihvatanju Prijedloga Urbanističkog plana uređenja novog groblja Novi Vinodolski (UPUG₅), na području Grada Novog Vinodolskog.</p>	<p>1. Prihvaća se. /nema primjedbi/</p>

2. RH, Ministarstvo zaštite okoliša i energetike, Radnička cesta 80, 10000 Zagreb

PRIMJEDBA	ODGOVOR / OBRAZLOŽENJE
<p>2. Nakon uvida u Prijedlog Urbanističkog plana uređenja novog groblja Novi Vinodolski (UPUG₅) kojeg je izradio stručni izrađivač Urbanistica d.o.o., Đorđićeva 5 iz Zagreba, utvrđuje se da je Prijedlog Plana izrađen u skladu sa zahtjevima zaštite prirode (KLASA: 612-07/16- 57/344, URBROJ: 517-07-2-2-16-2 od 16. studenog 2016.) izdanih od ovog Ministarstva uz napomenu da je u poglavlju 7. <i>Mjere zaštite prirodnih i kulturno-povijesnih cjelina i građevina i ambijentalnih vrijednosti</i> potrebno navesti važeću Uredbu o ekološkoj mreži (Narodne novine, broj 124/2013 i 105/2015).</p> <p>Budući da na području obuhvata predmetnog Plana nema područja zaštićenih temeljem Zakona o zaštiti prirode (Narodne novine, broj 80/2013) te da se ne očekuje da će provedba predmetnog Plana imati značajan negativan utjecaj na ciljeve očuvanja i cjelovitost područja ekološke mreže, sukladno članku 22. stavak 2. Zakona o zaštiti prirode za donošenje predmetnog Plana nije potrebno ishoditi prethodno mišljenje ovog Ministarstva.</p>	<p>2. Prihvaća se.</p>



3. RH, Ministarstvo obrane Zagreb, Uprava za materijalne resurse, Sektor za vojnu infrastrukturu, Služba za vojno graditeljstvo i energetska učinkovitost

PRIMJEDBA	ODGOVOR / OBRAZLOŽENJE
3. Konstatiraju da na području obuhvata plana nema zona posebne namjene niti drugih zahtjeva vezano za zaštitu od interesa obrane.	3. Prihvaća se. /nema primjedbi/

4. RH, Ministarstvo državne imovine, Ulica Ivana Dežmana 10, 10000 Zagreb

PRIMJEDBA	ODGOVOR / OBRAZLOŽENJE
4. Daju pozitivno mišljenje Gradu Novi Vinodolski u Primorsko - goranskoj županiji na prijedlog Urbanističkog plana uređenja novog groblja Novi Vinodolski (UPU G5). Naime uvidom u dostavljenu dokumentaciju razvidno je da nije došlo do prenamjene čestica u vlasništvu Republike Hrvatske, odnosno tržišna vrijednost nekretnina u vlasništvu Republike Hrvatske nije umanjena.	4. Prihvaća se. /nema primjedbi/

5. HEP, Operator distribucijskog sustava d.o.o., Elektroprimorje Rijeka, Ulica V.C. Emina 2, 51000 Rijeka

PRIMJEDBA	ODGOVOR / OBRAZLOŽENJE
5. Uvidom u priloženi tekstualni i grafički dio UPU novog groblja (G5), za dio koji se tiče elektroenergetske infrastrukture očituju se sa sljedećim primjedbama/dopunama: - Za napajanje električnom energijom osigurana je čestica za novu trafostanicu od cca 42 m ² . Kako je predmetna čestica nepravilnog oblika na istu nije moguće smjestiti planiranu trafostanicu te je česticu za trafostanicu potrebno je pomaknuti na način da se osigura pravilna čestica dimenzija 5,5x6,5 m ili lokaciju za trafostanicu prikazati točkasto, a kroz odredbe omogućiti formiranje zasebne parcele za nju. Osim toga može se navesti da se točkasta lokacija za trafostanicu može pomaknuti unutar planiranog parkirališta, a sve prema rješenju budućeg parkirališta, - Planirano područje je na 20 kV naponskom nivou pa ne treba pisati 10(20) kV, - Trasa podzemnog priključka kroz obuhvat groblja je problematičan zbog održavanja voda i eventualnih radova u slučaju kvara. Potrebno je stoga osigurati koridor i u pristupnoj prometnici do groblja,	5. Prihvaća se.



- U Odredbama za provođenje, članak 20. umjesto tekst u stavku 5 treba procijeniti vršni teret (kW) budućih potrošača koji će se pojaviti u obuhvatu zahvata s obzirom na namjenu građevina.	
--	--

6. Županijska uprava za ceste Primorsko-goranske županije, Nikole Tesle 9/X, 51000 Rijeka

PRIMJEDBA	ODGOVOR / OBRAZLOŽENJE
<p>6. Uvidom u dostavljeni Prijedlog uređenja predmetne zone utvrđuje se da u definiranoj zoni obuhvata na području Grabrova nema cesta u nadležnosti upravljanja i održavanja ove Županijske uprave za ceste. Međutim, kako će predmetna zona ostvariti kolnu vezu preko javne ceste Ž 5094 (Novi Vinodolski-Bater), preko planirane prometnice koja je izvan granica obuhvata planirane zone, te obzirom da ova Uprava za ceste daje svoje očitovanje vezano na prometni dio, mišljenja su da istu u cijelosti treba prikazati u grafičkom dijelu i odrediti poziciju kolnog priključaka na javnu cestu Ž 5094 koja će imati zadovoljavajuće elemente sukladno smjernicama za projektiranje i odredbama iz važeće zakonske regulative.</p>	<p>6. Ne prihvaća se.</p> <p>Položaj trase pristupne ceste do novog groblja koja se spaja na javnu cestu Ž5094 u grafičkom dijelu Plana prikazan je načelno, a točan položaj u prostoru će se odrediti prilikom ishoda akata kojima se odobrava građenje prema posebnim uvjetima nadležnih javnopravnih tijela (između ostalih i Županijske uprave za ceste PGŽ) što je definirano i u tekstualnom dijelu Plana - članak 13. Odredbi za provođenje.</p>

7. RH, Primorsko-goranska županija, Grad Novi Vinodolski, Upravni odjel za komunalni sustav i prostorno planiranje

PRIMJEDBA	ODGOVOR / OBRAZLOŽENJE
<p>7.1. U članku 6. izmijeniti stavak 1. i 3. (1) Površine za ukop u grobnice sastoje se od niza grobnih mjesta dimenzija: -200 x 315 cm bruto za jednostruke grobnice grobnicu u jednom stupcu -240 x 315 cm bruto za dvostruke grobnice grobnicu u dva stupa. (3) Neto dimenzija grobnice (unutar zidova) iznosi: -najmanje 120 x 240 cm za jednostruke grobnice grobnicu u jednom stupcu, -najmanje 160 x 240 cm za dvostruke grobnice grobnicu u dva stupa, 7.2. U članku 8. izmijeniti stavak 3. "(3) Glavna građevina (Gg) je složena građevina koja se sastoji od 3 veće cjeline - oproštajno-ceremonijalnog sklopa, pogonskog, radnog i službenog dijela te pratećih usluga prodaje. Dopušteno je graditi</p>	<p>7. Prihvaća se.</p>



<p>građevinu osnovne namjene - jedna građevina ili složena građevina. Omogućuje se etapno i fazno građenje glavne građevine.</p> <p>7.3. U članku 27. izmijeniti stavak 6. i 7.</p> <p>(6) Unutar svih zelenih površina u funkciji groblja u sklopu površine groblja moguće je postavljanje urbane opreme (klupe, košare za otpad i sl.) te oblikovanje manjih odmorišta.</p> <p>(7) Unutar svih zelenih površina u funkciji groblja u sklopu površine groblja može se graditi komunalna i elektronička komunikacijska infrastruktura koju je potrebno ukopati te prometna infrastruktura (mreža) za pješački promet (pješačke prometnice) na temelju odgovarajuće projektne dokumentacije. Mikrotrase je potrebno odabrati na način da se prilikom izvođenja najmanje ugroze vrijednije stablašice. Iznad podzemne infrastrukture i u njejoj blizini treba saditi vrste čiji korijen ne prelazi dubinu od 50cm.</p>	
---	--

8. Hrvatska regulatorna agencija za mrežne djelatnosti, Roberta Frangeša Mihanovića 9, 10110 Zagreb

PRIMJEDBA	ODGOVOR / OBRAZLOŽENJE
8. Uvidom u dostavljeni prijedlog UPU novog groblja Novi Vinodolski za javnu raspravu potvrđuju da na prijedlog nemaju primjedbi.	6. Prihvaća se. /nema primjedbi/

9. RH, Državna uprava za zaštitu i spašavanje, Područni ured za zaštitu i spašavanje Rijeka

PRIMJEDBA	ODGOVOR / OBRAZLOŽENJE
9. Uvidom u dostavljeni prijedlog UPU novog groblja Novi Vinodolski (UPUG ₅) za javnu raspravu potvrđuju da je isti usklađen sa njihovim zahtjevima.	9. Prihvaća se. /nema primjedbi/

10. Hrvatske ceste d.o.o., Poslovna jedinica Rijeka, N. Tesle 9/IX, 51000 Rijeka

PRIMJEDBA	ODGOVOR / OBRAZLOŽENJE
10. Nemaju posebnih zahtjeva za predmetni Prijedlog Urbanističkog plana novog groblja Novi Vinodolski (UPU G5)	10. Prihvaća se. /nema primjedbi/


5. **Popis sudionika u javnoj raspravi čija mišljenja, prijedlozi i primjedbe nisu razmatrani iz razloga propisanih Zakonom o prostornom uređenju**

Nema.

6. **Obavezni akti i drugi dokazi iz čl. 103. Zakona o prostornom uređenju**

- 6.1. Zaključak o utvrđivanju Prijedloga plana
- 6.2. Objava javne rasprave
- 6.3. Posebna obavijest o objavi javne rasprave
- 6.4. Zapisnik s javnog izlaganja



REPUBLIKA HRVATSKA
 PRIMORSKO-GORANSKA ŽUPANIJA
 GRAD NOVI VINODOLSKI
 GRADONAČELNIK

KLASA: 350-02/16-20/7
 URBROJ: 2107/02-04-18-4
 Novi Vinodolski, 2. veljače 2018. godine

Na temelju članka 44. Statuta Grada Novog Vinodolskog (Službene novine Primorsko-goranske županije broj 12/13 i 18/14) gradonačelnik Grada Novog Vinodolskog, Velimir Piškulić, oec., dana, 2. veljače 2018. godine donosi


ZAKLJUČAK

1. Usvaja se Nacrt prijedloga Urbanističkog plana uređenja novog groblja Novi Vinodolski (UPUG₅) i utvrđuje Prijedlog Urbanističkog plana uređenja novog groblja Novi Vinodolski (UPUG₅)

2. Prijedlog Plana upućuje se na javnu raspravu i javni uvid u trajanju od trideset (30) dana i to od 15.2. – 16.3.2018. godine, a javno izlaganje će se održati 15.2.2018. godine u 13,00 sati.

3. Zadužuje se Upravni odjel za komunalni sustav i prostorno planiranje da u dnevnom tisku, te na mrežnim stranicama Ministarstva graditeljstva i prostornog uređenja i Grada Novog Vinodolskog objavi javnu raspravu najmanje 8 dana prije početka iste. Javni uvid će se omogućiti u Gradskoj vijećnici Grada Novi Vinodolski radnim danom od 8,00 do 14,00 sati.

4. Nakon provedene javne rasprave razmotrit će se primjedbe i prijedlozi iznijeti tijekom javne rasprave i izraditi Izvješće s javne rasprave. Po utvrđivanju Konačnog prijedloga plana, isti će se dostaviti na suglasnost Ministarstvu graditeljstva i prostornog uređenja, a zatim će se proslijediti Gradskom vijeću na usvajanje.

 GRADONAČELNIK
 Velimir Piškulić, oec.

DOSTAVITI:

1. UO za komunalni sustav i prostorno planiranje
2. Pismohrana

REPUBLIKA HRVATSKA
PRIMORSKO-GORANSKA ŽUPANIJA
Grad Novi Vinodolski
Upravni odjel za komunalni sustav
i prostorno planiranje

Temeljem odredbi čl. 96. Zakona o prostornom uređenju (N.N.RH, broj: 153/13 i 65/17), Odluke o Urbanističkog plana uređenja novog groblja Novi Vinodolski (UPUG₅) (Službene novine PGŽ, broj 28/16) i Zaključka Gradonačelnika Grada Novi Vinodolski objavljuje se

JAVNA RASPRAVA

o Prijedlogu Urbanističkog plana uređenja novog groblja Novi Vinodolski (UPUG₅)

Javna rasprava o Prijedlogu Urbanističkog plana uređenja novog groblja Novi Vinodolski (UPUG₅) započinje 15.02.2018. godine i završava 16.03.2018. godine.

Javni uvid u Prijedlog plana može se izvršiti tijekom provođenja javne rasprave u Gradskoj vijećnici Grada Novi Vinodolski, Trg Vinodolskog zakona 1, Novi Vinodolski, radnim danom od 8,00 – 14,00 sati.

Tekstualni dio Prijedloga plana dostupan je tijekom javne rasprave i na web stranici Grada Novi Vinodolski: www.novi-vinodolski.hr (Prostorni planovi).

Javno izlaganje Prijedloga plana održat će se 15. veljače 2018. godine u Gradskoj vijećnici Grada Novi Vinodolski, Trg Vinodolskog zakona 1, Novi Vinodolski u 13,00 sati .

Prijedlozi, primjedbe i pisana očitovanja mogu se za vrijeme trajanja javne rasprave u pisanom obliku predati u pisarnici Grada Novog Vinodolskog ili dostaviti poštom na adresu: Grad Novi Vinodolski, Trg Vinodolskog zakona 1, 51250 Novi Vinodolski ili upisati u knjigu primjedbi koja će se nalaziti na mjestu javnog uvida. Prijedlozi i primjedbe koji nisu čitko napisani i potpisani imenom i prezimenom uz adresu podnositelja, neće se uzeti u obzir u pripremi Izvješća o javnoj raspravi.

JAVNA RASPRAVA o Prijedlogu Urbanističkog plana uređenja novog groblja Novi Vinodolski (UPUG5)

Objavljeno 3. veljače 2018.

REPUBLIKA HRVATSKA

PRIMORSKO-GORANSKA ŽUPANIJA

Grad Novi Vinodolski

Upravni odjel za komunalni sustav

i prostorno planiranje

Temeljem odredbi čl. 96. Zakona o prostornom uređenju (N.N RH, broj: 153/13 i 65/17), Odluke o Urbanističkog plana uređenja novog groblja Novi Vinodolski (UPUG₅) (Službene novine PGŽ, broj 28/16) i Zaključka Gradonačelnika Grada Novi Vinodolski objavljuje se

JAVNA RASPRAVA

o Prijedlogu Urbanističkog plana uređenja novog groblja Novi Vinodolski (UPUG₅)

Javna rasprava o Prijedlogu Urbanističkog plana uređenja novog groblja Novi Vinodolski (UPUG₅) započinje 15.02.2018. godine i završava 16.03.2018. godine.

Javni uvid u Prijedlog plana može se izvršiti tijekom provođenja javne rasprave u Gradskoj vijećnici Grada Novi Vinodolski, Trg Vinodolskog zakona 1, Novi Vinodolski, radnim danom od 8,00 – 14,00 sati.

Tekstualni dio Prijedloga plana dostupan je tijekom javne rasprave i na web stranici Grada Novi Vinodolski: www.novi-vinodolski.hr (Prostorni planovi).

Javno izlaganje Prijedloga plana održat će se 15. veljače 2018. godine u Gradskoj vijećnici Grada Novi Vinodolski, Trg Vinodolskog zakona 1, Novi Vinodolski u 13,00 sati.

Prijedlozi, primjedbe i pisana očitovanja mogu se za vrijeme trajanja javne rasprave u pisanom obliku predati u pisarnici Grada Novog Vinodolskog ili dostaviti poštom na adresu: Grad Novi Vinodolski, Trg Vinodolskog zakona 1, 51250 Novi Vinodolski ili upisati u knjigu primjedbi koja će se nalaziti na mjestu javnog uvida. Prijedlozi i primjedbe koji nisu čitko napisani i potpisani imenom i prezimenom uz adresu podnositelja, neće se uzeti u obzir u pripremi Izvješća o javnoj raspravi.

Javna rasprava (<http://www.novi-vinodolski.hr/wp-content/uploads/2018/02/objava-j.r.-UPU-novo-groblje.pdf>)

REPUBLIKA HRVATSKA
PRIMORSKO-GORANSKA ŽUPANIJA
Grad Novi Vinodolski

Upravni odjel za komunalni sustav
i prostorno planiranje

Temeljem odredbi čl. 96. Zakona o prostornom uređenju (N.N.RH, broj: 153/13 i 65/17), Odluke o Urbanističkog plana uređenja novog groblja Novi Vinodolski (UPUG₅) (Službene novine PGŽ, broj 28/16) i Zaključka Gradonačelnika Grada Novi Vinodolski objavljuje se

JAVNA RASPRAVA

o Prijedlogu Urbanističkog plana uređenja novog groblja Novi Vinodolski (UPUG₆)

Javna rasprava o Prijedlogu Urbanističkog plana uređenja novog groblja Novi Vinodolski (UPUG₅) započinje 15. 2. 2018. godine i završava 16. 3. 2018. godine.

Javni uvid u Prijedlog plana može se izvršiti tijekom provedenja javne rasprave u Gradskoj vijećnici Grada Novi Vinodolski, Trg Vinodolskog zakona 1, Novi Vinodolski, radnim danom od 8.00 do 14.00 sati.

Tekstualni dio Prijedloga plana dostupan je tijekom javne rasprave i na web stranici Grada Novi Vinodolski: www.novi-vinodolski.hr (Prostorni planovi).

Javno izlaganje Prijedloga plana održat će se 15. veljače 2018. godine u Gradskoj vijećnici Grada Novi Vinodolski, Trg Vinodolskog zakona 1, Novi Vinodolski u 13.00 sati.

Prijedlozi, primjedbe i pisana očitovanja mogu se za vrijeme trajanja javne rasprave u pisanom obliku predati u pisarnici Grada Novog Vinodolskog ili dostaviti poštom na adresu: Grad Novi Vinodolski, Trg Vinodolskog zakona 1, 51250 Novi Vinodolski ili upisati u knjigu primjedbi koja će se nalaziti na mjestu javnog uvida. Prijedlozi i primjedbe koji nisu čitko napisani i potpisani imenom i prezimenom uz adresu podnositelja, neće se uzeti u obzir u pripremi Izvješća o javnoj raspravi.

REPUBLIKA HRVATSKA
PRIMORSKO-GORANSKA ŽUPANIJA
GRAD KRALJEVICA
UPRAVNI ODJEL ZA ODRŽIM RAZVOJ

KLASA: 931-01/18-01/1
URBROJ: 2170/08-01-18-4
Kraljevica, 1. veljače 2018.

Dobrodošli u Ministarstvo graditeljstva i prostornoga uređenja

<http://www.mgipu.hr/d>



MINISTARSTVO GRADITELJSTVA I PROSTORNOGA UREĐENJA

NASLOVNICA

NOVOSTI I NAJAVE

O NAMA

GRADITELJSTVO

PROSTORNO UREĐENJE

Prostorni planovi

Informacije o planovima u izradi

Izvješća o javnim raspravama

Prostorni planovi uređenja gradova i općina

Prostorni planovi županija

Prostorni planovi nacionalnih parkova i parkova prirode

Radna zajednica Alpe-Jadran

Download instalacije Pravilnika za izradu prostornih planova

Sufinanciranje izrade prostornih planova jedinica lokalne ili područne (regionalne) samouprave za 2017. godinu

Propisi iz područja prostornog uređenja

Strategija prostornog uređenja Republike Hrvatske

Program prostornog uređenja Republike Hrvatske

Strategija prostornog razvoja Republike Hrvatske

Suglasnosti za obavljanje stručnih poslova prostornog uređenja

Strane osobe koje obavljaju djelatnost prostornog uređenja i gradnje u Republici Hrvatskoj

Preporuka za izradu jedinstvenog opisa zahvata u prostoru za centre za gospodarenje otpadom i eksploatacijska

PROSTORNO UREĐENJE ▶ Prostorni planovi ▶ Informacije o planovima u izradi ▶ Informacije o javnim raspravama ▶

Informacije o javnim raspravama

Temeljem odredbi Zakona o prostornom uređenju („Narodne novine“, broj 153/13., 65/17.), nositelj izrade prostornih planova dužan je objaviti informaciju o javnoj raspravi o prijedlogu prostornog plana i na mrežnim stranicama Ministarstva graditeljstva i prostornoga uređenja.

Obavijest o javnoj raspravi mora sadržavati: mjesto, datum početka i trajanje javnog uvida u prijedlog prostornog plana, mjesto i datum jednog ili više javnih izlaganja, poziv zainteresiranim osobama za sudjelovanje u javnoj raspravi te rok u kojem se nositelju izrade dostavljaju pisana mišljenja, prijedlozi i primjedbe na prijedlog prostornog plana. Dostavlja se najmanje osam dana prije početka javne rasprave na adresu elektroničke pošte: web@mgipu.hr

Informacije o javnim raspravama:

- ▶ 05.02.2018. - Informacija o javnoj raspravi o prijedlogu Urbanističkog plana uređenja novog groblja Novi Vinodolski (UPUG₅)
- ▶ 01.02.2018. - Informacija o javnoj raspravi o prijedlogu V. Izmjena i dopuna Prostornog plana uređenja Općine Tisno
- ▶ 01.02.2018. - Informacija o javnoj raspravi o prijedlogu Izmjena i dopuna Urbanističkog plana uređenja "Vučedo", Grad Vukovar
- ▶ 01.02.2018. - Informacija o javnoj raspravi o prijedlogu II. Izmjena i dopuna Prostornog plana uređenja Općine Đurđenovac
- ▶ Prostorno planska dokumentacija
- ▶ 01.02.2018. - Informacija o javnoj raspravi o prijedlogu Izmjena i dopuna Prostornog plana uređenja Općine Čaglin
- ▶ 31.01.2018. - Informacija o javnoj raspravi o prijedlogu Izmjena i dopuna IV. (ciljanih) Urbanističkog plana uređenja gospodarske zone Podi, Grad Šibenik
- ▶ Prostorno planska dokumentacija
- ▶ 30.01.2018. - Informacija o javnoj raspravi o prijedlogu Izmjena i dopuna Prostornog plana uređenja Općine Slivno vezano uz privez plovlata
- ▶ 30.01.2018. - Informacija o ponovnoj javnoj raspravi o prijedlogu II. Izmjena i dopuna Urbanističkog plana uređenja naselja Duba, Općina Slivno
- ▶ 29.01.2018. - Informacija o ponovnoj javnoj raspravi o prijedlogu III. Izmjena i dopuna Prostornog plana uređenja Općine Benedek
- ▶ 26.01.2018. - Informacija o javnoj raspravi o prijedlogu Izmjena i dopuna



REPUBLIKA HRVATSKA
PRIMORSKO-GORANSKA ŽUPANIJA



Grad Novi Vinodolski

**Upravni odjel za komunalni sustav
i prostorno planiranje**

KLASA: 350-02/16-20/6

URBROJ:2107/02-07-18-6

Novi Vinodolski, 7.2.2018.

PREDMET: *Javna rasprava o Prijedlogu Urbanističkog plana uređenja novog groblja Novi Vinodolski (UPU G5)*
- dostavlja se obavijest-

Temeljem članka 97. Zakona o prostornom uređenju (NN RH, broj: 153/13 i 65/17) dostavljamo Vam posebnu pisanu obavijest o javnoj raspravi kao javnopravnom tijelu određenom posebnim propisima koje je dalo ili trebalo dati zahtjeve (podaci, planske smjernice i propisani dokumenti) za izradu ovog plana iz područja svog djelokruga.

Javna rasprava se provodi o Prijedlogu Urbanističkog plana uređenja novog groblja Novi Vinodolski (UPU G5), a obavijest o javnoj raspravi se nalazi u privitku dopisa.

Za sve dodatne informacije možete se obratiti Upravnom odjelu za komunalni sustav i prostorno planiranje Grada Novi Vinodolski, kod Nives Antić (tel. 554 371).

S poštovanjem

PROČELNIK ODJELA
Domagoj Kalanj, dipl.ing. građ.

Dostaviti:

- *Ministarstvo poljoprivrede, Ulica grada Vukovara 78, 10 000 Zagreb*
- *Ministarstvo zaštite okoliša i prirode, Radnička cesta 80, 10 000 Zagreb*
- *Ministarstvo zaštite okoliša i prirode, Uprava za zaštitu prirode, Savska 41/20, Zagreb*
- *Ministarstvo kulture, Uprava za zaštitu kulturne baštine, Konzervatorski odjel u Rijeci, Užarska 26, Rijeka*
- *MUP, PU Primorsko-goranska, Sektor upravnih i insp.poslova, Žrtava fašizma 3, 51000 RIJEKA*
- *Državna uprava za zaštitu i spašavanje, Područni ured za zaštitu i spašavanje Rijeka, Riva 10, 51 000 RIJEKA*
- *Hrvatska agencija za poštu i elektroničke komunikacije, Jurišićeva 7, Zagreb*
- *Državni ured za upravljanje državnom imovinom, Dežmanova 10, 10 000 ZAGREB*
- *Ministarstvo obrane, Uprava za graditeljstvo i zaštitu okoliša, Zvonimirova 4, Zagreb*
- *Hrvatske vode d.o.o., VGO Rijeka, Đ. Šporera 3, Rijeka*
- *Hrvatske ceste d.o.o., Sektor za strateško planiranje razvoj i studije, Odjel za strateško planiranje, Vončinina 3, 10 000 ZAGREB*
- *Hrvatske ceste d.o.o. Rijeka, Nikole Tesle 9, 51 000 RIJEKA*
- *Županijska uprava za ceste, Nikole Tesle 9, 51 000 RIJEKA*
- *KTD IVANJ d.o.o., Trg Vinodolskog zakona 5, Novi Vinodolski*
- *KTD Vodovod Žrnovnica d.o.o., PJ Odvodnja, Dubrova 22, Novi Vinodolski*
- *KTD Vodovod Žrnovnica d.o.o., PJ Vodoopskrba, Dubrova 22, Novi Vinodolski*
- *HEP, DP Elektroprimorje Rijeka, Viktora Cara Emina 2, Rijeka*



REPUBLIKA HRVATSKA
PRIMORSKO-GORANSKA ŽUPANIJA



Grad Novi Vinodolski

**Upravni odjel za komunalni sustav
i prostorno planiranje**

KLASA: 350-02/16-20/6

URBROJ: 2107/02-07-18-7

Novi Vinodolski, 15.02.2018.

Temeljem članka 99. Zakona o prostornom uređenju (NN RH, broj: 153/13 i 65/17) u tijeku provođenja ponovne javne rasprave o Prijedlogu Urbanističkog plana uređenja novog groblja (UPU G₅) sastavljen je dana 15. veljače 2018. godine

ZAPISNIK SA JAVNOG IZLAGANJA
u provođenju javne rasprave o Prijedlogu Urbanističkog plana uređenja novog groblja (UPU G₅)

Sukladno odredbama članka 99. Zakona o prostornom uređenju (NN RH, broj: 153/13 i 65/17) tijekom javnog uvida u Urbanističkog plana uređenja novog groblja (UPU G₅) nositelj izrade organizira javno izlaganje u Gradskoj vijećnici Grada Novi Vinodolski, Trg Vinodolskog zakona 1, dana 15. veljače 2018. godine sa početkom u 13,00 sati.

Prisutni od strane nositelja izrade Plana:

- Domagoj Kalanj, dipl.ig.građ., pročelnik Odjela
- Vesna Mrzljak, dipl.iur., savjetnik za urbanizam
- Nives Antić, građ.teh., suradnik u Upravnom odjelu

Prisutni od strane stručnog izrađivača plana Urbanistica d.o.o. Zagreb

- Iva Lukinić, dipl.ing.arh.
- Sandra Smiljanić, mag.ing.arch.

Članovi javnih poduzeća i ustanova:

- Milena Rubčić, IVANJ d.o.o., PJ groblja i pogrebne usluge
- Zoran Djak dipl.oec., IVANJ d.o.o., zamjenik direktora

Popis sudionika javnog izlaganja je sastavni dio ovog Zapisnika.

Nakon uvodne riječi koju je dala Vesna Mrzljak navodeći zakonske osnove za izradu Plana i ciljeve određene Odlukom o izradi plana, Sandra Smiljanić je ispred izrađivača Plana prezentirala Prijedlog plana i to grafički i tekstualni dio prikazan putem prezentacije.

Po završetku izlaganja, pozvala je prisutne da postave pitanja i daju usmene primjedbe. Budući nije bilo pitanja i prijedloga, javno izlaganje je zaključeno u 13,30.

SASTAVILA:
Nives Antić

PROČELNIK ODJELA
Domagoj Kalanj, dipl.ing.

