



REPUBLIKA HRVATSKA
PRIMORSKO-GORANSKA ŽUPANIJA
OPĆINA MRKOPALJ
JEDINSTVENI UPRAVNI ODJEL

KLASA: 350-02/18-01/01

URBROJ: 2112-05-02-19-59

Mrkopalj, 28.06.2019.

Na temelju članka 102. Zakona o prostornom uređenju („Narodne novine“ broj: 153/13, 65/17, 114/18 i 39/19), Jedinostveni upravni odjel Općine Mrkopalj, kao nositelj izrade, zajedno s odgovornim voditeljem izrade II. Izmjena i dopuna Prostornog plana uređenja Općine Mrkopalj, izradio je

IZVJEŠĆE O PROVEDENOJ JAVNOJ RASPRAVI O PRIJEDLOGU
II. IZMJENA I DOPUNA PPUO MRKOPALJ

Nositelj izrade: Općina Mrkopalj
Jedinostveni upravni odjel

Stručni izrađivač: ASK Atelier d.o.o., Zagreb

Sadržaj:

1. Uvod
2. Zaključak o utvrđivanju prijedloga
3. Popis pozvanih sudionika u javnoj raspravi prema posebnoj obavijesti
4. Popis sudionika u javnoj raspravi
5. Obrazloženja o mišljenjima, prijedlozima i primjedbama sudionika u javnoj raspravi
6. Obvezni akti i drugi dokazi iz čl. 103. Zakona o prostornom uređenju

Za nositelja izrade:

Pročelnica Jedinственог управног одјела:

Snježana Toplak



Za izrađivača:

Odgovorni voditelj:

Azra Suljić d.i. a.



AZRA SULJIĆ
dipl.ing.arch.

OVLAŠTENA ARHITEKTICA
URBANISTICA
A-U 529

1. UVOD

Na temelju članka 96. st. 2. Zakona o prostornom uređenju, načelnik Općine Mrkopalj donio je Zaključak o utvrđivanju Prijedloga II. Izmjena i dopuna Plana za javnu raspravu (KLASA: 022-05/19-01/01, URBROJ: 2112-05-02-19-14, od 16. travnja 2019. godine. Zaključak se nalazi u prilogu (Prilog 1.) i sastavni je dio ovog Izvješća.

Na temelju članka 96. Zakona o prostornom uređenju, nositelj izrade objavio je Javnu raspravu o prijedlogu II. Izmjena i dopuna Plana u dnevnom tisku „Novi list“ od 20. travnja 2019. godine, Službenom listu Primorsko goranske županije (10/19) 18. travnja 2019. te na mrežnim stranicama Ministarstva graditeljstva i prostornog uređenja (www.mgipu.hr), i Općine Mrkopalj (www.mrkopalj.hr). Tekst objave javne rasprave (KLASA: 350-02/18-01/01, URBROJ: 2112-05-03-19-34) od 17. travnja 2019. godine.

Javni uvid organiziran je u trajanju od 2. svibnja do 16. svibnja 2017. u Općini Mrkopalj, Stari kraj 3, svakog radnog dana od 08.00 do 14.00 h i na službenim web stranicama Općine Muć www.mrkopalj.hr.

Javno izlaganje održano je 10. svibnja 2019. g. u zgradi Vatrogasnog spremišta u Mrkoplju, Muževski kraj 2, s početkom u 11.00 sati.

Nositelj izrade plana, Jedinstveni upravni odjel, dostavio je posebne pozive prema članku 97. Zakona o prostornom uređenju.

Poziv na javnu raspravu o prijedlogu II. izmjena i dopuna PPUO Mrkopalj, upućen je tijelima uprave i pravnim osobama s javnim ovlastima sukladno članku 96. Zakona o prostornom uređenju.

Tijekom javne rasprave, do 16. svibnja 2019. (rok za dostavu primjedbi) zaprimani su prijedlozi, pisana očitovanja i mišljenja na prijedlog Plana.

Nakon javne rasprave, stručni izrađivač u suradnji s nositeljem, izrađuje Nacrt konačnog prijedloga plana u skladu s prihvaćenim očitovanjima, mišljenjima, primjedbama i prijedlozima u izvješću o javnoj raspravi i dostavlja ga, prema članku 105. Zakona o prostornom uređenju, zajedno s izvješćem, Načelniku koji utvrđuje Konačni prijedlog Plana.

2. ZAKLJUČAK O UTVRĐIVANJU PRIJEDLOGA

Na temelju članka 95. stavak 2. Zakona o prostornom uređenju („Narodne novine“ broj 153/13,65/17) i članka 41. Statuta Općine Mrkopalj (Službene novine Primorsko-goranske županije br. 24/09, 34/09- ispr. 13/13,19/13,8/18)., Općinski načelnik Općine Mrkopalj donosi

ZAKLJUČAK

o utvrđivanju Prijedloga II. Izmjena i dopuna Prostornog Plana uređenja Općine Mrkopalj za javnu raspravu

I.

Utvrđuje se Prijedlog II. Izmjena i dopuna Prostornog Plana uređenja Općine Mrkopalj za javnu raspravu, a koji se nalazi u prilogu i čini sastavni dio ovog Zaključka.

II.

Javna rasprava će trajati od **02.05.2019. -16.05. 2019.** godine.

Javni uvid u Prijedlog II. Izmjena i dopuna Prostornog Plana uređenja Općine Mrkopalj, moći će se izvršiti u prostorijama Općine Mrkopalj, Stari kraj 3, 51315 Mrkopalj svakog radnog dana od 8,00 do 14,00 sati, i na web stranicama Općine Mrkopalj www.mrkopalj.hr

III.

Javno izlaganje o Prijedlogu II. Izmjena i dopuna Prostornog Plana uređenja Općine Mrkopalj organizirat će se u zgradi Vatrogasnog spremišta u Mrkoplju, Muževski kraj 2, 10. 05. 2019. godine u **11,00 sati.**

IV.

Pozivaju se zainteresirane osobe da sudjeluju u javnoj raspravi te da tijekom javnog uvida i javnog izlaganja daju svoja pisana mišljenja, prijedloge i primjedbe na Prijedlog Plana **zaključno sa 16.05. 2019. godine.**

Posebna obavijest o javnoj raspravi sa traženjem dostave mišljenja, dostaviti će se javnopravnim tijelima temeljem članka 97. i članka 101. Zakona o prostornom uređenju.

Pisana očitovanja, mišljenja, prijedlozi i primjedbe na Prijedlog plana mogu se dostavljati **zaključno do 16.05. 2019. u prostorije općine Mrkopalj upisom u Knjigu primjedbi, putem pošte na adresu Općine Mrkopalj, te u Zapisnik za vrijeme javnog izlaganja.**

Prijedlozi i primjedbe koji nisu dostavljeni u roku i nisu čitko napisani i potpisani imenom i prezimenom, uz adresu podnositelja, neće se uzeti u obzir u pripremi izvješća o javnoj raspravi.

V.

Javna rasprava o Prijedlogu II. Izmjena i dopuna Prostornog Plana uređenja Općine Mrkopalj objavit će u Službenim novinama Primorsko-goranske županije, Novom listu i na web-stranici Općine Mrkopalj www.mrkopalj.hr te na web stranici Ministarstva graditeljstva i prostornoga uređenja.

KLASA: 022-05/19-01/01
URBROJ: 2112-05-02-19-14
U Mrkoplju, 16. travnja 2019.

Općinski načelnik
Josip Brozović



3. POPIS POZVANIH SUDIONIKA U JAVNOJ RASPRAVI PREMA POSEBNOJ OBAVIJESTI

1. Ministarstvo unutarnjih poslova RH, Policijska uprava Primorsko-goranska, Sektor upravnih, inspekcijskih poslova i civilne zaštite, Žrtava fašizma 3, 51000 Rijeka
2. Ministarstvo zaštite okoliša i energetike, Radnička cesta 80, 10000 Zagreb
3. Ministarstvo zaštite okoliša i energetike, Uprava za zaštitu prirode, Savska cesta 1, 10000 Zagreb
4. Hrvatska agencija za okoliš i prirodu, Radnička cesta 80/7, 10000 Zagreb
5. Ministarstvo obrane, Uprava za materijalne resurse, Služba za nekretnine, graditeljstvo i zaštitu okoliša, Trg kralja Petra Krešimira IV 1, 10000 Zagreb
6. Ministarstvo poljoprivrede, Ulica Grada Vukovara 78, 10000 Zagreb
7. Ministarstvo kulture, Uprava za zaštitu kulturne baštine, Konzervatorski odjel u Rijeci, Užarska 26, 51000 Rijeka
8. Hrvatske vode, Vodnogospodarski odjel za slivove sjevernog Jadrana, Đure Šporera 3, 51000 Rijeka

4. POPIS SUDIONIKA U JAVNOJ RASPRAVI

Raspravi su prisustvovali:

1. Josip Brozović, Općinski načelnik
2. Snježana Grgurić Toplak, Pročelnica JUO
3. Azra Suljić
4. Marija Premužić Ančić
5. Marinko Gašparac, komunalni referent JUO
6. Željko Radošević
7. Marijan Petrović
8. Željko Kauzlarić
9. Vladimir Šepić
10. Josipa Butorac
11. Marina Jakovac
12. Ivan Butković
13. Miljenko Kauzlarić
14. Ivica Padavić

5. OBRAZLOŽENJA O MIŠLJENJIMA, PRIJEDLOZIMA I PRIMJEDBAMA SUDIONIKA U JAVNOJ RASPRAVI

U tijeku javne rasprave zaprimljena su mišljenja i primjedbe:

1. HEP d.o.o. Elektroprimorje Rijeka, Rijeka
2. HAKOM-a, Zagreb
3. Ministarstva kulture, Konzervatorski odjel u Rijeci, Rijeka
4. Hrvatske šume, Delnice
5. Hrvatske ceste, Zagreb
6. HŽ Infrastruktura, Zagreb
7. Komunalac - vodoopskrba i odvodnja, Delnice
8. Ministarstvo unutarnjih poslova, Rijeka
9. Ministarstvo zaštite okoliša i energetike, Zagreb
10. Ministarstvo obrane, Zagreb
11. Hrvatske vode, Rijeka
12. Zavod za prostorno uređenje primorsko-goranske županije, Rijeka
13. Zadruga Gorski kotar, Mrkopalj
14. Brozović Marija, Kučić Antonija i Butorac Josipa
15. Josip Šepić
16. Jovica Vujović
17. Sakib Cigura
18. Vesna Čebuhar

Primjedbe upisane u knjigu primjedbi:

1. Ozren Južnić
2. Marinko Gašparac
3. Paulina Jedriško
4. Dubravka Malnar

Primjedbe izrečene tijekom javnog izlaganja:

1. Ivica Padavić
2. Ivan Butković
3. Željko Radošević
4. Josipa Butorac
5. Marinko Gašparac

Pristigle primjedbe obrađene su na temelju Zakona o prostornom uređenju, na temelju Plana višeg reda, te na temelju ostalih važećih propisa.

Nositelj izrade i Izrađivač Plana davali su slijedeće oblike očitovanja:

- primjedba se prihvaća,
- primjedba se djelomično prihvaća,

- primjedba se ne prihvaća,
- bez očitovanja ako nema primjedbe.

U nastavku su dani kratki pregledi pojedinačnih primjedbi i odgovora na pristigle primjedbe i mišljenja.

redni broj	PODNOŠITELJ	datum primitka	SAŽETAK PRIMJEDBE	OBRAZLOŽENJE-ODGOVOR	prijedlog zaključka
Knjiga primjedbi					
1.	Ozren Južnić za Komunalac- vodoopskrba i odvodnja d.o.o. Delnice	06.05.2019.	U dopisu br. 206/19 od 26.04.2019. dostavili smo zahtjeve vezano uz infrastrukturne sustave, te je iste potrebno uvrstiti u tekstualni i grafički dio. Naknadno je u grafičkom dijelu 2. Infrastrukturni sustavi urisana i HS Brestova draga (hidrostanica) koja je također izgrađena.	Primjedba se prihvaća.	PRIMJEDBA SE PRIHVAĆA
2.	Marinko Gašparac Mrkopalj	08.05.2019.	Zahtjev za brisanjem preostalog kraka davno zamišljene državne ceste, dobar dio je izbrisan, a ostao je krak od 400m koji povezuje dvije lokalne ceste i doista predstavlja samo smetnju u planiranju.	Primjedba se prihvaća.	PRIMJEDBA SE PRIHVAĆA
3.	Paulina Jedriško Mrkopalj	09.05.2019.	Zahtjev za uvrštavanjem k.č. 419/2, 427/1, 420/1, 420/3, 421/1, 422/1 i 1155/53 k.o. Sunger ili u građevinsko područje ili ugostiteljsko-turističku namjenu ili GST.	Primjedba se ne prihvaća. Dio čestica se već nalazi u izgrađenom građevinskom području, a proširenjem građevinskog područja prema sjevernim parcelama bi se drastično utjecalo na fizionomiju naselja te predmetne čestice nemaju pristup na kolno pješačku površinu te su neuređene.	PRIMJEDBA SE NE PRIHVAĆA
4.	Malnar Dubravka Lokve	15.05.2019.	Zahtjev za ukidanjem planirane ceste koja prolazi preko k.č. 1075 k.o. Mrkopalj i stavljanje predmetne čestice u građevinsko područje.	Primjedba se odbija. Predmetna čestica je udaljena od postojećeg građevinskog područja, na vrlo strmom terenu te bi prometni priključak bio na nepreglednom mjestu.	PRIMJEDBA SE NE PRIHVAĆA

redni broj	PODNOŠITELJ	datum primitka	SAŽETAK PRIMJEDBE	OBRAZLOŽENJE-ODGOVOR	prijedlog zaključka
Zapisnik s javne rasprave					
1.	Ivica Padavić, Mrkopalj,	10.05.2019.	<p>1. Zahtjev za ukidanjem prometnice od poslovne zone prema Begovom Razdolju koja opterećuje prostor na kojemu su već sad izgrađeni legalizirani objekti.</p> <p>2. Zahtjev za izmiještanjem prometnice u Sungeru (nedovoljno mjesta radi postojećih objekata).</p> <p>3. Zahtjev za smanjenjem ili ukidanjem broja skijališta i turističkih naselja (obveza JLS za izradu UPU).</p> <p>4. Zahtjev za brisanjem oznake odlagališta komunalnog otpada kojeg više nema (zatvoreno pred 6 godina).</p>	<p>1. Primjedba se prihvaća.</p> <p>2. Primjedba se ne prihvaća. Potrebno je osigurati prometni koridor koji će osigurati pristup gospodarskoj zoni Mrkopalj.</p> <p>3. Primjedba se djelomično prihvaća. Prema uvjetima PPGŽ u kartografskim prikazima je definirana obveza isključivanja sportsko-rekreacijskih zona, te ostavljanje samo simbola, za područja koja nisu PPPGŽ definirane kao zone sporta i rekreacije. Za turističke zone vidjeti odgovor na primjedbu (Ivan Butković).</p> <p>4. Primjedba se prihvaća.</p>	PRIMJEDBA SE DJELOMIČNO PRIHVAĆA
2.	Ivan Butković, Obrt Bitoraj,	10.05.2019.	<p>1. Zahtjev za ukidanjem zona turističke namjene jer ne postoji inicijativa za njihovo uređenje.</p> <p>2. Zahtjev za uvođenjem retencija za vodu.</p>	<p>1. Prema uvjetima PPPGŽ-a sve turističke zone koje nisu evidentirane u PPPGŽ se trebaju prenamijeniti u izgrađeno i neizgrađeno građevinsko područje. Primjedba se djelomično prihvaća.</p> <p>2. Primjedba se prihvaća. Odredbama za provođenje definirane su odredbe o rješavanju navodnjavanja Mrkopaljskog i Sungerskog polja.</p>	PRIMJEDBA SE DJELOMIČNO PRIHVAĆA
3.	Željko Radošević, Mrkopalj,	10.05.2019.	1. Zahtjev za uvrštavanjem određenih k.č. 2354, 2355, 2357, 2358, 2083, 716 k.o. Mrkopalj u građevinsko područje (nije prihvaćen zahtjev).	Predmetne čestice su udaljene od građevnog i neizgrađenog građevinskog područja te ih nije primjereno planirati kao novo građevinsko područje jer prostor neuređen i infrastrukturno neopremljen.	PRIMJEDBA SE NE PRIHVAĆA
4.	Josipa Butorac, Rijeka,	10.05.2019.	Zamolba za ponovno razmatranje uvrštavanje k.č. 1076/1 i 1080/3 k.o. Sunger u građevinsko područje.	Primjedba se odbija. Predmetne čestice se nalaze na neuređenom građevinskom području te formalno-pravno nemaju osiguran pristup na kolno-prometnu površinu.	PRIMJEDBA SE NE PRIHVAĆA
5.	Marinko Gašparac	10.05.2019.	Zahtjev za ukidanjem planirane državne ceste koja prolazi sjeverno od sjevernog dijela naselja Mrkopalj (Gmajno).	Primjedba se prihvaća	PRIMJEDBA SE PRIHVAĆA

RED NI BR.	PODNOŠITELJ	DATUM PRIMITKA	SAŽETAK PRIMJEDBE	OBRAZLOŽENJE-ODGOVOR	PRIJEDLOG ZAKLJUČKA
Urudžbeni zapisnik					
1.	Brozović Marija, Mrkopalj Kučić Antonija, Rijeka Butorac Josipa, Rijeka	16.05.2019.	Zahtjeva za proširenjem građevinskog područja na k.č. 1076/1 i 1080/3 k.o. Sunger. Čestice za koje se traži proširenje omeđene su građevnom česticom k.č.1080/2 Sunger koje su podnosiocima primjedbe vlasnici te s nje može osigurati pristup.	Primjedba se odbija. Unatoč tome što su podnosiocima zahtjeva vlasnici čestice, k.č. 1076/1 i 1080/3 k.o. Sunger su neuređeno građevinsko zemljište te bi za predmetne čestice bilo nužno izraditi urbanistički plan uređenja, ujedno se formira dopuštanjem gradnje stvaranje drugog reda kuća uz cestu.	PRIMJEDBA SE NE PRIHVAĆA
2.	HAKOM, Roberata Frangeša Mihanovića 9, 10110 Zagreb	03.05.2019.	Nema primjedba na Plan.	Nije primjedba na Plan.	
3.	HEP.d.o.o., Elektroprimorje Rijeka, Ulica V.C. Emina 2, Rijeka	15.05.2019.	Zahtjev za izmjenama odredbi za provođenje. Potrebno je dodati dva stavka u članku 111.	Primjedba se prihvaća.	PRIMJEDBA SE PRIHVAĆA
4.	Hrvatske ceste d.o.o. za upravljanje, građenje i održavanje državnih cesta, Sektor za razvoj i strateško planiranje, Odjel za razvoj i PLANIRANJE, Vončinina 3, Zagreb	17.05.2019.	Zahtjev za ukidanjem planirane državne ceste jer 1. temeljem Odluke o razvrstavanju javnih cesta („Narodne novine“ broj 103/18) područjem Općine Mrkopalj ne prolazi niti jedna državna cesta. Planiranu cestu potrebno je definirati kao planiranu županijsku cestu odnosno cestu od važnosti za Primorsko-goransku županiju, u skladu s čl. 22 Odredbi za provođenje.	Primjedba se prihvaća.	PRIMJEDBA SE PRIHVAĆA
5.	Hrvatske šume d.o.o. Uprava	14.05.2019.	Nema primjedba na Plan.	Nije primjedba na Plan.	

	šuma podružnica Delnice, Odjel za ekologiju, Delnice				
6.	Hrvatske vode, Vodnogospodar ski odjel za slivove sjevernog Jadrana, Đure Šporera 3, Rijeka	22.05.2019.	Zahtjev za uvrštavanjem svih zahtjeva iz poslanih putem elektroničke pošte.	Primjedba se prihvaća.	PRIMJEDBA SE PRIHVAĆA
7.	HŽ Infrastruktura Mihanovićeve 12, Zagreb Josip Šepić - Mrkopalj	16.05.2019.	Nema primjedba na Plan.	Nije primjedba na Plan.	
8.	Jovica Vujnović Delnice	16.05.2019.	Zahtjev za uvrštavanjem k.č. 109 k.o. Sunger u građevinsko područje	Primjedba se prihvaća.	PRIMJEDBA SE PRIHVAĆA
9.	KOMUNALAC - vodoopskrba i odvodnja d.o.o. Delnice Supilova 173, Delnice	10.05.2019.	Zahtjev za uvrštavanje k.č. 1288, 1289, 1290, 1200, 1199/1 i 1199/2 k.o. Begovo Razdolje u građevinsko područje.	Primjedba se djelomično prihvaća. Dio k.č. 1290, 1269 i 1288 k.o. Begovo Razdolje se uvrštava u građevinsko područje. K.č. 1200, 1199/1 i 1199/2 k.o. Begovo Razdolje nije moguće uvrstiti u građevinsko područje jer nemaju osiguran pristup s prometne površine te bi bilo riječ o neuređenom građevinskom području.	PRIMJEDBA SE DJELOMIČNO PRIHVAĆA
10.	MINISTARSTVO KULTURE Uprava za zaštitu kulturne	30.04.2019.	1. Zahtjev za izbacivanje stavka 6 članka 1707. 2. Zahtjev vezan uz sustav javne odvodnje nije potrebno planirati izgradnju zasebnog uređaja za naselje Gmajna u Mrkoplju, nego je cilj izgraditi kolektore fekalne odvodnje i sve povezati na već izgrađen UPOV Mrkopalj-Sunger, kako bi isti mogao započeti s radom.	Primjedba se prihvaća.	PRIMJEDBA SE PRIHVAĆA
11.		13.05.2019.	Utvrđeno je da - na području obuhvata plana zaštićeno kulturno dobro je Memorijalni krajolik Matić poljane upisan u Registar kulturnih dobara Republike Hrvatske - Listu	Primjedbe se prihvaćaju.	PRIMJEDBA SE PRIHVAĆA

	baštine Konzervatorski odjel u Rijeci		<p>zaštićenih kulturnih dobara pod brojem Z-7292. Za sve radnje potrebno je ishoditi posebne uvjete i prethodno odobrenje ovog Odjela; - sustavom mjera zaštite za Matić poljanu je propisano zadržavanje prvobitnog stanja autorske kreacije arhitekta Sile, bez unošenja novih sadržaja i intervencija u prostoru, kao i redovito održavanje poljane isključivo kao livade, bez kultiviranja novih nasada. Prihvatljive su metode konzervacije, restauracije, sanacije i konzervatorske rekonstrukcije, prilikom kojih je potrebno koristiti izvorne materijale, prirodni lokalni kamen prema izvornim intencijama autora, a sve u svrhu očuvanja karakteristika skulptura i cjeline u kojoj se nalaze; Zahtjev da se u poglavlju 6.3. Zaštita kulturno-povijesnih cjelina termin „spomenik kulture“ zamijeni terminom „kulturno dobro“ te da se isti uvede na sva potrebna područja u tekstu; Zahtjev za čuvanjem u izvornim tlocrtnim dispozicijama i visinskim gabaritima uvažavajući povijesni izgled njihovih pročelja (dekorativne elemente, kamene portale, dimenzije prozorskih otvora, drvenu stolariju, nagib krovništa i pokrov), dok je unutrašnjost moguće adaptirati na način koji osigurava njihovu održivost, uz preporuku očuvanja vrijednih konstruktivnih, utilitarnih i dekorativnih elemenata. Zahtjev kod saniranja evidentirane graditeljske baštine poželjno je koristiti tradicionalne materijale (drvo, kamen) i tehnike oblikovanja, a sugerira se posvećivanje pozornosti hortikulturnom uređenju okoliša autohtonim biljnim vrstama.</p>		
--	--	--	---	--	--

12.	Ministarstvo obrane, Uprava za materijalne resurse Sektor za vojnu infrastrukturu	13.05.2019.	Nema primjedba na Plan.	Nije primjedba na Plan.	
13.	MINISTARSTVO ZAŠTITE OKOLIŠA I ENERGETIKE Radnička cesta 80, 10000 Zagreb	14.05.2019.	<p>1. Zahtjev da se u Prijedlogu Izmjena i dopuna Plana u svim člancima u kojima je naveden tekst „park prirode Bjelolasica" i na kartografskim prikazima, treba navesti tekst „park prirode/regionalni park Bjelolasica" kao što je navedeno u članku 118.</p> <p>2. Zahtjev da se u članku 113. stavku 3. osim obveze istraživanja snage i učestalosti vjetra na konkretnoj lokaciji treba propisati i obvezu istraživanja ptica i šišmiša u trajanju od najmanje jedne godine.</p> <p>3. Zahtjev da se u U članku 113.a stavak 3. treba nadopuniti podacima o svim područjima ekološke mreže koja se dijelom ili u potpunosti nalaze u obuhvatu administrativnih granica Općine Mrkopalj. Podaci o područjima ekološke mreže, ciljnim vrstama i ciljnim stanišnim tipovima dostupni su u sklopu informacijskog sustava zaštite prirode (http://www.bioportal.hr/).</p> <p>4. Zahtjev da se odredbu članka 117. stavak 2. treba izmijeniti na način da se navede da na području strogog rezervata treba osigurati isključivo očuvanje izvorne prirode, uz ograničeno posjećivanje, obavljanje istraživanja i praćenja stanja prirode.</p> <p>5. Zahtjev da se u kartografskom prikazu 3A Uvjeti korištenja i zaštite prostora, područja posebnih uvjeta korištenja - područja posebnih ograničenja u korištenju treba ucrtati područja ekološke mreže koja se dijelom ili u potpunosti nalaze u obuhvatu</p>	Primjedba se prihvaća	PRIMJEDBA SE PRIHVAĆA

			administrativnih granica Općine Mrkopalj, a naziv strogog rezervata treba ispraviti u „strogi rezervat Bijele i Samarske stijene“.		
14.	ZADRUGA GORSKI KOTAR Stari kraj 3 Mrkopalj	16.05.2019.	Zahtjev za ucrtavanjem retencije za Mrkopaljsko polje u neposrednoj blizini pilane koje se dodiruje sa podnožjem skijališta Čelimbaša i na području Sungera koja bi služila za navodnjavanje Sungerskog polja.	Primjedba se prihvaća	PRIMJEDBA SE PRIHVAĆA
15.	Ministarstvo unutarnjih poslovaPolicijsk a uprava Primorska- goranska Rijeka	20.05.2019.	Nema primjedba na Plan.	Nije primjedba na Plan.	
16.	Sakib Cigura Crikvenica	16.05.2019.	Zahtjev da se ispuni u potpunosti zahtjev kl:305-2/18-01/01 u.broj: 2112-05-03-19.	Primjedba se ne prihvaća. Predmetne čestice se nalaze na premalenoj udaljenosti od zaštitnog koridora 400kV dalekovoda.	PRIMJEDBA SE NE PRIHVAĆA
17.	Čebuhar Vesna Rijeka	07.05.2019.	Zahtjev za uvrštavanjem k.č. 846 i 847 k.o. Sunger u građevinsko područje ili površinu ugostiteljsko-turističke namjene.	K.č. 846 k.o. Sunger je u potpunosti prenamijenjena u neizgrađeno građevinsko područje, a k.č. 847 k.o. Sunger je dijelom uvrštena u građevinsko područje na račun velike dubine i oblika čestice na kojemu je neprimjereno organizirati prostor gradnje.	PRIMJEDBA SE PRIHVAĆA
18.	ZAVOD ZA PROSTORNO UREĐENJE Splitska 2, Rijeka	15.05.2019.	1. Zahtjev za ukidanjem sportsko-rekreacijske namjene jer je u suprotnosti su s člankom 61. te točkom 5.1.2.2. Uvjeti određivanja građevinskih područja sportske namjene Prostornog plana Primorsko-goranske županije. 2. Zahtjev za propisivanjem uvjeta za neposrednu provedbu sukladno poglavlju 5.3. Građenje izvan građevinskog područja PPPGZ-a. 3. Zahtjev za brisanjem obveze izrade urbanističkih područja uređenja za izdvojena građevinska područja sportsko-rekreacijske namjene koje se ne mogu planirati temeljem PPPGŽ-a.	Primjedba se prihvaća.	PRIMJEDBA SE PRIHVAĆA

			<p>4. Zahtjev za dodavanjem nakon članka 13a. i 68.a poglavlja: groblja, sukladno izmjenama u članku 10. prijedloga prostornog plana.</p> <p>5. Zahtjev za propisivanjem uvjeta gradnje za neposrednu provedbu (ako nije propisana izrada prostornog plana užeg područja).</p> <p>6. Zahtjev za strukturiranjem gradnje izvan građevinskih područja u skladu s poglavljem 5.3. Građenje izvan građevinskog područja PPPGŽ-a (gradnja na građevinskim zemljištima i na prirodnim područjima)(članak 20.),</p> <p>7. Zahtjev za ukidanjem mogućnosti planiranja golf igrališta na području Općine Mrkopalj (stavak 1. alineja 6.).</p> <p>8. Zahtjev za brisanjem točka 3. stavak 1. članak 21. sukladno člancima 19. i 20. PPPGŽ-a: za planiranu građevinu u odgovarajućem poglavlju prostornog plana utvrditi da su uvjeti za neposrednu provedbu utvrđeni u članku 412. PPPGŽ-a.</p> <p>9. Zahtjev za navođenjem informacija vezano za elektroničku komunikacijsku infrastrukturu i povezanu opremu, a u skladu s člankom 19. točkom 2.15.1. podtočkom 5. alinejom b) PPPGŽ-a.</p> <p>10. Zahtjev za usklađenjem stavka 1. točke 3. članka 22 s člankom 20. točki 2.2.6.2. PPPGŽ-a; ovisno o kapacitetu određuje se i važnost građevine za županiju.</p>		
18.	ZAVOD ZA PROSTORNO UREĐENJE Split ska 2, Rijeka	15.05.2019.	<p>11. Zahtjev za navođenjem informacija vezano uz građevinu pošte - poštanski ured. a u skladu s člankom 20. točkom 2.2.6.1. podtočkom 5. PPPGŽ-a.12. Preporučuje se da se u čl. 29. stavku 4. se propiše i najveća dozvoljena duljina kolnog prilaza uz osiguranje prostora za mimoilaženje.13. Zahtjev za propisivanjem koje je društvene</p>	Primjedba se prihvaća.	PRIMJEDBA SE PRIHVAĆA

		<p>djelatnosti obvezno planirati na području Općine Mrkopalj, sukladno poglavlju 4. Uvjeti smještaja društvenih djelatnosti u prostoru (članci 37., 39., 42.) PPPGŽ-a (čl. 47.14. Zahtjev za razvrstavanjem građevina ugostiteljsko-turističke namjene prema vrstama utvrđenim člancima 66.- 72. PPPGŽ-a (članak 63. / članak 64. / članak 81. stavak 5. / članak 83. stavak 1. alineja 6.).15. Zahtjev za priključivanjem zone T1 i, T2i, T2i, 12-i i sve T3 zone naseljima, • sukladno člancima 71. i 72. stavak 2. PPPGŽ-a (članak 64.).16. Zahtjev za brisanjem članka 65. (po potrebi uvjete za gradnju građevina u dosadašnjim izdvojenim građevinskim područjima izvan naselja koja se priključuju pripadajućem građevinskom području naselja propisati u odgovarajućem poglavlju, ako se oni razlikuju od do sada utvrđenih uvjeta gradnje građevina u naselju).17. Zahtjev za strukturiranje uvjeta koji se odnose na gradnju izvan građevinskih područja u skladu s poglavljem 5.3. Građenje izvan građevinskog područja PPPGŽ-a (gradnja na građevinskim zemljištima i na prirodnim područjima) (Članak 69.).18. Zahtjev za utvrđivanjem najveće dozvoljene snage (kW) (te po potrebi planirano utvrditi i u članku 21. ako planirana snaga prelazi onu temeljem koje se utvrđuju građevine od važnosti za županiju sukladno članku 20. točki 2.2.6.3. PPPGŽ-a) (članak 71, stavak 2.).19. Zahtjev za propisivanjem i dodavanjem kriterija utvrđene u člancima 92. i 93. te propisivanje obveze utvrđivane člankom 94. PPPGŽ-a (članak 74.)</p>		
--	--	--	--	--

		<p>20. Zahtjev za usklađenjem članka 75. s člancima 110. i 115. točkom b) PPPGŽ-a.</p> <p>21. Zahtjev za propisivanje najmanje površine poljoprivrednog zemljišta u odnosu na dozvoljene uvjete gradnje građevina sukladno članku 110. PPPGŽ-a.</p> <p>22. Zahtjev za usklađenjem stavka 1. članka 76. s člancima 111. i 112. PPPGŽ-a.</p> <p>23. Zahtjev za usklađenjem stavka 2. članka 76. s člankom 107. stavkom 1. alinejom 4. PPPGŽ-a.</p> <p>24. Zahtjev za usklađenjem stavka 3. članka 76. s člankom 112. PPGŽ-a radi propisivanja najmanje dozvoljene površine poljoprivrednog zemljišta u odnosu na broj uvjetnih grla.</p> <p>25. Zahtjev za propisivanje dodatnih kriterija članka 80., stavka 3. utvrđene u članku 116. PPPGŽ-a.</p> <p>26. Preporučuje se u članku 94. stavak 1. alineja 1. prometnice numerirati s planskim oznakama (za planirane kategorije cesta); izbjegavati uporabu oznaka prema odluci o razvrstaju javnih cesta koje su postojeće stanje razvrstaja i promjenjive su kategorije.</p> <p>27. Zahtjev za usklađenjem članka 106. s člancima 174. do 177. PPPGŽ-a vezano za elektroničku komunikacijsku infrastrukturu unutar obuhvata prostornog plana.</p> <p>28. Zahtjev da se u članku 113. propišu svi uvjeti gradnje (minimalne udaljenosti od stupa vjetrogeneratora do pojedinih prostornih elemenata, kapacitete, dopuštena snaga, način priključenja na infrastrukturnu mrežu, zaštita prirodne baštine) za gradnju građevina za iskorištavanje energije vjetra neposrednom provedbom prostornog plana.</p>		
--	--	--	--	--

18.	ZAVOD ZA PROSTORNO UREĐENJE Split ska 2, Rijeka	15.05.2019.	<p>29. Zahtjev za provjerom: na kartografskom prikazu br. 2. naznačena su dva ista simbola „GDE“ s numeracijom 22; ukupno ih je 3 dok se u tekstualnom dijelu planira samo jedna - „Poljička kosa“; radi li se o istom lokalitetu područja Mrzle Drage.</p> <p>30. Preporučuje se brisanje broja službenih glasila u stavku 5. članku 113.31.</p> <p>Preporučuje se brisanje članka 159. jer se navedeno više ne provodi temeljem Zakona o prostornom uređenju (Narodne novine br. 153/13, 65/17, 114/18 i 39/19; dalje: Zakon o prostornom uređenju).</p> <p>32. Zahtjev da se odredi, u odgovarajućem poglavlju - navodnjavanje i melioracijska odvodnja, površine i kriterije navodnjavanja navedenih područja • u skladu s člankom 201. PPPGŽ-a kojim se, među ostalim, planira Mrkopaljsko i Sungersko polje kao jedan od županijskih prioriteta za navodnjavanje. Zahtjev da se u kartografskom prikazu br. 2. Infrastrukturni sustavi i mreže, prometnice naznačiti planskim oznakama te izbjegavati nazive prema Odluci o razvrstaju javnih cesta.</p>	Primjedba se prihvaća.	PRIMJEDBA SE PRIHVAĆA
-----	---	-------------	--	------------------------	----------------------------------

Od ukupno 29 primjedbi i mišljenja, četrnaest je prihvaćeno, tri primjedbe su djelomično prihvaćene, sedam ih nije prihvaćeno, a pet primjedbi nije bilo primjedba na Plan.

Obzirom da su prihvaćene primjedbe kojima se mijenjaju granice građevinskih područja iz Prijedloga II. Izmjena i dopuna PPUO Mrkopalj, Plan je potrebno uputiti u ponovnu javnu raspravu.

6.OBVEZNI AKTI I DRUGI DOKAZI IZ ČL. 103. ZAKONA O PROSTORNOM UREĐENJU

- Objava javne rasprave
- Posebna obavijest o objavi javne rasprave
- Zapisnik s javnog izlaganja s dokazom sudjelovanja na javnom izlaganju
- Mišljenja javnopravnih tijela

Na temelju članka 96. stavka 3. Zakona o prostornom uređenju («Narodne novine» broj 153/13,65/17) i zaključka Općinskog načelnika Općine Mrkopalj Jedinствени upravni odjel Općine Mrkopalj kao Nositelj izrade objavljuje

JAVNU RASPRAVU
o prijedlogu II. Izmjena i dopuna Prostornog plana uređenja Općine Mrkopalj

I.

Javna rasprava o prijedlogu II. Izmjena i dopuna Prostornog plana uređenja Općine Mrkopalj održat će se u vremenu od **02. svibnja 2019. godine do 16. svibnja 2019. godine** organiziranjem javnog uvida i javnog izlaganja.

II.

Javni uvid organizirat će se tijekom javne rasprave u **zgradi općinske uprave u Mrkoplju, Stari kraj 3**, svaki radni dan u vremenu od 8,00 do 14,00 sati.

Za vrijeme trajanja javne rasprave prijedlog plana biti će izložen u **zgradi općinske uprave u Mrkoplju, Stari kraj 3, 51315 Mrkopalj**, svaki radni dan u vremenu od 8,00 do 14,00 sati, te na mrežnim stranicama općine Mrkopalj ww.mrkopalj.hr

III.

Javno izlaganje prijedloga Plana održat će se dana **10.05. 2019. godine s početkom u 11,00 sati u zgradi Vatrogasnog spremišta u Mrkoplju, Muževski kraj 2.**

IV.

Pisana mišljenja, prijedlozi i primjedbe na Prijedlog II. Izmjena i dopuna Prostornog plana uređenja Općine Mrkopalj mogu se za vrijeme trajanja javne rasprave upisati u Knjigu primjedbi i prijedloga, koja se nalazi u zgradi općinske uprave u Mrkoplju, Stari kraj 3, Mrkopalj 51315, mogu se u pismenom obliku dostaviti Općini Mrkopalj na adresu Općina Mrkopalj, Stari kraj 3, Mrkopalj 51315, mogu se usmeno dati u zapisnik za vrijeme javnog izlaganja. Primjedbe i prijedlozi koji nisu čitko napisani i potpisani imenom i prezimenom uz adresu podnositelja, neće se uzeti u obzir u pripremi izvješća o javnoj raspravi. Rok za dostavu primjedaba i prijedloga je **16. svibnja 2019. godine**.

Klasa: 350-02/18-01/01

Urbroj: 2112-05-03-19-34

Mrkopalj, 17.04. 2019.

Jedinствени upravni odjel

Pročelnica

Snježana Grgurić Toplak, dipl.iur.





Informacije o javnim raspravama

23.04.2019. - Informacija o javnoj raspravi o prijedlogu Odluke o stavljanju izvan snage Detaljnog plana uređenja "Arapovac I", Grad Solin

(/UserDocsImages//dokumenti/Prostorno/Planovi/Rasprave//23.4.2019.Solin-Arapovac.pdf)

23.04.2019. | pdf (379kb)

23.04.2019. - Informacija o javnoj raspravi o prijedlogu Izmjena i dopuna Detaljnog plana uređenja "Centar III", Grad Solin

(/UserDocsImages//dokumenti/Prostorno/Planovi/Rasprave//23.4.2019.Solin.pdf)

23.04.2019. | pdf (358kb)

18.04.2019. - Informacija o ponovnoj javnoj raspravi o prijedlogu III. Izmjena i dopuna Prostornog plana uređenja Općine Privlaka

(/UserDocsImages//dokumenti/Prostorno/Planovi/Rasprave//18.4.2019.Privlaka.2.pdf)

23.04.2019. | pdf (679kb)

18.04.2019. - Informacija o javnoj raspravi o prijedlogu II. Izmjena i dopuna Prostornog plana uređenja Općine Mrkopalj

(/UserDocsImages//dokumenti/Prostorno/Planovi/Rasprave//18.4.2019.Mrkopalj.pdf)

18.04.2019. | pdf (66kb)

18.04.2019. - Informacija o javnoj raspravi o prijedlogu Izmjena i dopuna Prostornog plana uređenja Općine Sveta Nedelja

20. 05. 2019.

SLUŽBENE NOVINE PRIMORSKO-GORANSKE ŽUPANIJE



SLUŽBENE NOVINE

Službeno glasilo Primorsko-goranske županije

SAJBLAZA | ŽUPANIJA | GRAĐEVNI OPĆINE | OSTALO | ARHIVA | TRAZILICA | IMPRESSUM

Godina XXVII.. - broj 10.

Četvrtak, 18. travnja 2019.



OPĆINA MRKOPALJ

9.

Na temelju članka 96. stavka 3. Zakona o prostornom uređenju («Narodne novine» broj 153/13,65/17) i zaključka Općinskog načelnika Općine Mrkopalj Jedinствeni upravni odjel Općine Mrkopalj kao Nositelj izrade objavljuje

JAVNU RASPRAVU

o prijedlogu II. Izmjena i dopuna Prostornog plana uređenja Općine Mrkopalj

I.

Javna rasprava o prijedlogu II. Izmjena i dopuna Prostornog plana uređenja Općine Mrkopalj održat će se u vremenu od 02. svibnja 2019. godine do 16. svibnja 2019. godine organiziranjem javnog uvida i javnog izlaganja.

II.

Javni uvid organizirat će se tijekom javne rasprave u zgradi općinske uprave u Mrkoplju, Stari kraj 3, svaki radni dan u vremenu od 8,00 do 14,00 sati.

Za vrijeme trajanja javne rasprave prijedlog plana biti će izložen u zgradi općinske uprave u Mrkoplju, Stari kraj 3, 51315 Mrkopalj, svaki radni dan u

Na temelju članka 96. stavka 3. Zakona o prostornom uređenju («Narodne novine» broj 153/13,65/17) i zaključka Općinskog načelnika Općine Mrkopalj Jedinствени upravni odjel Općine Mrkopalj kao Nositelj izrade objavljuje

JAVNU RASPRAVU

o prijedlogu II. Izmjena i dopuna Prostornog plana uređenja Općine Mrkopalj

I.
Javna rasprava o prijedlogu II. Izmjena i dopuna Prostornog plana uređenja Općine Mrkopalj održat će se u vremenu od **2. svibnja 2019. godine do 16. svibnja 2019. godine** organiziranjem javnog uvida i javnog izlaganja.

II.
Javni uvid organizirat će se tijekom javne rasprave u **zgradi općinske uprave u Mrkoplju, Stari kraj 3**, svaki radni dan u vremenu od 8,00 do 14,00 sati.

Za vrijeme trajanja javne rasprave prijedlog plana bit će izložen u **zgradi općinske uprave u Mrkoplju, Stari kraj 3, 51315 Mrkopalj**, svaki radni dan u vremenu od 8,00 do 14,00 sati, te na mrežnim stranicama općine Mrkopalj ww.mrkopalj.hr

III.
Javno izlaganje prijedloga Plana održat će se **dana 10.5. 2019. godine s početkom u 11,00 sati u zgradi Vatrogasnog spremišta u Mrkoplju, Muževski kraj 2.**

IV.
Pisana mišljenja, prijedlozi i primjedbe na Prijedlog II. Izmjena i dopuna Prostornog plana uređenja Općine Mrkopalj mogu se za vrijeme trajanja javne rasprave upisati u Knjigu primjedbi i prijedloga, koja se nalazi u zgradi općinske uprave u Mrkoplju, Stari kraj 3, Mrkopalj 51315, mogu se u pismenom obliku dostaviti Općini Mrkopalj na adresu Općina Mrkopalj, Stari kraj 3, Mrkopalj 51315, mogu se usmeno dati u zapisnik za vrijeme javnog izlaganja. Primjedbe i prijedlozi koji nisu čitko napisani i potpisani imenom i prezimenom uz adresu podnositelja, neće se uzeti u obzir u pripremi izvješća o javnoj raspravi. Rok za dostavu primjedaba i prijedloga je **16. svibnja 2019. godine.**

Klasa: 350-02/18-01/01
Urbroj: 2112-05-03-19-34
Mrkopalj, 17. 4. 2019.

**Jedinствени upravni odjel
Općine Mrkopalj**

**OPĆINA MRKOPALJ****9.**

Na temelju članka 96. stavka 3. Zakona o prostornom uređenju («Narodne novine» broj 153/13,65/17) i zaključka Općinskog načelnika Općine Mrkopalj Jedinствени управни одјел Općine Mrkopalj kao Nositelj izrade objavljuje

JAVNU RASPRAVU
o prijedlogu II. Izmjena i dopuna Prostornog plana uređenja Općine Mrkopalj

I.

Javna rasprava o prijedlogu II. Izmjena i dopuna Prostornog plana uređenja Općine Mrkopalj održat će se u vremenu od 02. svibnja 2019. godine do 16. svibnja 2019. godine organiziranjem javnog uvida i javnog izlaganja.

II.

Javni uvid organizirat će se tijekom javne rasprave u zgradi općinske uprave u Mrkoplju, Stari kraj 3, svaki radni dan u vremenu od 8,00 do 14,00 sati.

Za vrijeme trajanja javne rasprave prijedlog plana biti će izložen u zgradi općinske uprave u Mrkoplju, Stari kraj 3, 51315 Mrkopalj, svaki radni dan u vremenu od 8,00 do 14,00 sati, te na mrežnim stranicama općine Mrkopalj ww.mrkopalj.hr

III.

Javno izlaganje prijedloga Plana održat će se dana 10.05. 2019. godine s početkom u 11,00 sati u zgradi Vatrogasnog spremišta u Mrkoplju, Muževski kraj 2.

IV.

Pisana mišljenja, prijedlozi i primjedbe na Prijedlog II. Izmjena i dopuna Prostornog plana uređenja Općine Mrkopalj mogu se za vrijeme trajanja javne rasprave upisati u Knjigu primjedbi i prijedloga, koja se nalazi u zgradi općinske uprave u Mrkoplju, Stari kraj 3, Mrkopalj 51315, mogu se u pismenom obliku dostaviti Općini Mrkopalj na adresu Općina Mrkopalj, Stari kraj 3, Mrkopalj 51315, mogu se usmeno dati u zapisnik za vrijeme javnog izlaganja. Primjedbe i prijedlozi koji nisu čitko napisani i potpisani imenom i prezimenom uz adresu podnositelja, neće se uzeti u obzir u pripremi izvješća o javnoj raspravi. Rok za dostavu primjedaba i prijedloga je 16. svibnja 2019. godine.

Klasa: 350-02/18-01/01

Urbroj: 2112-05-03-19-34

Mrkopalj, 17.04. 2019.


Jedinствени управни одјел
Pročelnica
Snježana Grgurić Toplak, dipl. iur.



Content on this page requires a newer version of Adobe Flash Player.



Content on this page requires a newer version of Adobe Flash Player.



Content on this page requires a newer version of Adobe Flash Player.



Content on this page requires a newer version of Adobe Flash Player.



Prostorni plan

18.4.2019. - JAVNA RASPRAVA o prijedlogu II. Izmjena i dopuna Prostornog plana uređenja Općine Mrkopalj

[Objava javne rasprave \(.docx\)](#)

[Pročišćeni tekst- prijedlog plana \(.docx\)](#)

[ID PPUO Mrkopalj npp \(.rar\)](#)

[OBAVIJEST O IZRADI II. IZMJENA I DOPUNA PROSTORNOG PLANA UREĐENJA OPĆINE MRKOPALJ \(.docx\)](#)

[Odluka o izradi II. Izmjena i dopuna Prostornog plana uređenja Općine Mrkopalj \(.docx\)](#)

Google pretraga

VRIJEME DANAS

Kliknite da biste omogućili
Adobe Flash Player



REPUBLIKA HRVATSKA
PRIMORSKO - GORANSKA
ŽUPANIJA
Županijski zavod za održivi razvoj
i prostorno planiranje u Rijeci
**PROSTORNI PLAN UREĐENJA
OPĆINE MRKOPALJ**



REPUBLIKA HRVATSKA
PRIMORSKO - GORANSKA ŽUPANIJA
Županijski zavod za održivi razvoj
i prostorno planiranje u Rijeci
**IZMJENA I DOPUNA
PROSTORNOG PLANA UREĐENJA
OPĆINE MRKOPALJ**

OTPREMIJENO 23.4.2019. 1
S POUZATNI COM.



REPUBLIKA HRVATSKA
PRIMORSKO-GORANSKA ŽUPANIJA
OPĆINA MRKOPALJ
JEDINSTVENI UPRAVNI ODJEL

KLASA: 350-02/18-01/01
URBROJ: 2112-05-03-19-35
Mrkopalj, 18.04.2019.

PREDMET: Prijedlog II. Izmjena i dopuna Prostornog plana uređenja općine Mrkopalj
-posebna obavijest za javnu raspravu, dostavlja se

Sukladno članku 97. Zakona o prostornom uređenju (Narodne novine br. 153/13, 65/17) dostavlja vam se posebna obavijest za javnu raspravu o prijedlogu II. izmjena i dopuna Prostornog plana uređenja općine Mrkopalj.

Pozivamo vas da sudjelujete u javnoj raspravi koja će se održati u vremenu od **02. svibnja 2019. do 16. svibnja 2019. godine** organiziranjem javnog uvida i javnog izlaganja.

Javni uvid u Plan organizirati će se tijekom javne rasprave u zgradi općinske uprave u Mrkoplju, Stari kraj 3, Mrkopalj 51315, svaki radni dan u vremenu od 8,00 do 14,00 sati i na mrežnim stranicama općine Mrkopalj www.mrkopalj.hr.

Javno izlaganje prijedloga Plana održati će se **dana 10.05. 2019. godine s početkom u 11,00 sati** u zgradi Vatrogasnog spremišta u Mrkoplju, Muževski kraj 2.

Molimo da dostavite svoja pismena mišljenja, primjedbe i prijedloge na prijedlog plana. Krajnji rok za dostavu primjedaba i prijedloga je **16. svibnja 2019. godine**.



1. Pročelnica
Snježana Grgurić Toplak, dipl.iur.

Prilog: Prijedlog II. izmjena i dopuna PPU Općine Mrkopalj na CD-u

Dostaviti:

1. Ministarstvo unutarnjih poslova RH, Policijska uprava Primorsko-goranska, Sektor upravnih, inspeksijskih poslova i civilne zaštite, Žrtava fašizma 3, 51000 Rijeka
2. Ministarstvo zaštite okoliša i energetike, Radnička cesta 80, 10000 Zagreb
3. Ministarstvo zaštite okoliša i energetike, Uprava za zaštitu prirode, Savska cesta 1, 10000 Zagreb
4. Hrvatska agencija za okoliš i prirodu, Radnička cesta 80/7, 10000 Zagreb
5. Ministarstvo obrane, Uprava za materijalne resurse, Služba za nekretnine, graditeljstvo i zaštitu okoliša, Trg kralja Petra Krešimira IV 1, 10000 Zagreb
6. Ministarstvo poljoprivrede, Ulica Grada Vukovara 78, 10000 Zagreb
7. Ministarstvo kulture, Uprava za zaštitu kulturne baštine, Konzervatorski odjel u Rijeci, Užarska 26, 51000 Rijeka
8. Hrvatske vode, Vodnogospodarski odjel za slivove sjevernog Jadrana, Đure Šporera 3, 51000 Rijeka

9. Hrvatske šume d.o.o. Zagreb, UŠP Delnice, Supilova 32, 51300 Delnice
10. Hrvatske ceste d.o.o. Zagreb, Sektor za održavanje i promet, Ispostava Rijeka, Nikole Tesle 9, 51000 Rijeka
11. Županijska uprava za ceste PGŽ, Nikole Tesle 9/X, 51000 Rijeka
12. Hrvatske željeznice, Sektor razvoja i planiranja investicija, Mihanovićeva 12, 10000 Zagreb
13. Hrvatska regulatorna agencija za mrežne djelatnosti, Ulica Roberta Frangeša Mihanovića 9, 10000 Zagreb
14. Državna uprava za zaštitu i spašavanje, Područni ured Rijeka, Riva 10, 51000 Rijeka
15. HOPS, Hrvatski operator prijenosnog sustava d.o.o., Kupaska 4, 10000 Zagreb
16. HEP Operator distribucijskog sustava d.o.o., Elektroprimorje Rijeka, Viktora Cara Emina 2, 51000 Rijeka
17. Ured državne uprave u PGŽ, Služba za gospodarstvo, Riva 10, 51000 Rijeka
18. Primorsko-goranska županija, Upravni odjel za prostorno uređenje, graditeljstvo i zaštitu okoliša, Riva 10, 51000 Rijeka
19. Javna ustanova Zavod za prostorno uređenje PGŽ, Splitska 2, 51000 Rijeka
20. Javna ustanova Priroda, Ustanova za upravljanje zaštićenim dijelovima prirode u PGŽ, Grivica 4, 51000 Rijeka
21. Komunalac d.o.o. za vodoopskrbu i odvodnju, Supilova 173, 51300 Delnice



REPUBLIKA HRVATSKA
PRIMORSKO-GORANSKA ŽUPANIJA
OPĆINA MRKOPALJ
JEDINSTVENI UPRAVNI ODJEL

KLASA: 350-02/18-01/01
URBROJ: 2112-05-03-19-45
Mrkopalj, 10. svibnja 2019.

**ZAPISNIK S JAVNOG IZLAGANJA
O PRIJEDLOGU II. IZMJENA I DOPUNA PROSTORNOG PLANA UREĐENJA
OPĆINE MRKOPALJ**

Sukladno članku 99. Zakona o prostornom uređenju (Narodne novine broj 153/13, 65/17, 114/18, 39/19) za vrijeme trajanja javne rasprave o Prijedlogu II. izmjena i dopuna Prostornog plana uređenja Općine Mrkopalj, dana 10. svibnja 2019. godine s početkom u 11,00 sati u prostorijama Vatrogasnog doma DVD Mrkopalj, Muževski kraj 2, održano je Javno izlaganje o Prijedlogu II. izmjena i dopuna Prostornog plana uređenja Općine Mrkopalj.

Mjesto, datum početka i trajanje Javne rasprave, te mjesto, datum i vrijeme održavanja javnog izlaganja o Prijedlogu II. izmjena i dopuna Prostornog plana uređenja Općine Mrkopalj objavljeno je u dnevnom tisku Novi list dana 20. travnja 2019. godine, na oglasnoj ploči Općine Mrkopalj, na mrežnim stranicama Općine Mrkopalj www.mrkopalj.hr, na mrežnim stranicama Ministarstva graditeljstva i prostornog uređenja te u Službenim novinama Primorsko-goranske županije broj 10/18.

Nositelj izrade: Općina Mrkopalj, Stari kraj 3, 51315 Mrkopalj
Stručni izrađivač: ASK Atelier d.o.o., Zagreb, Trg Nikole Šubića Zrinskog 17

Nazočni:

- Josip Brozović, Općinski načelnik
- Azra Suljić, dipl.ing, predstavnica izrađivača
- Marija Premužić Ančić, predstavnica izrađivača
- Snježana Grgurić Toplak, mag.iur, Pročelnica JUO
- Marinko Gašparac, referent za komunalne poslove JUO

UVOD

Općinski načelnik Josip Brozović otvara javno izlaganje o Prijedlogu II. izmjena i dopuna Prostornog plana uređenja Općine Mrkopalj, pozdravlja sve prisutne te predaje riječ predstavnicima stručnog izrađivača.

OBRAZLOŽENJE RJEŠENJA, SMJERNICA I MJERA ZA DONOŠENJE II. IZMJENA I DOPUNA PROSTORNOG PLANA UREĐENJA OPĆINE MRKOPALJ

Marija Premužić Ančić, predstavница izrađivača Plana, predstavila je osnovne razloge za izradu II. izmjena i dopuna Plana te ciljeve i programska polazišta za izradu II. izmjena i dopuna Plana:

- usklađenje s Zakonom o prostornom uređenju
- usklađenje s Prostornim planom PGŽ
- revidiranje i noveliranje prometnih rješenja radi lakše provedbe plana
- zahtjevi fizičkih i pravnih osoba koje je Općina Mrkopalj zaprimila kroz duži vremenski period
- izrada pročišćenog teksta i odredbi provedbu

II. izmjene i dopune PPU započete su u ljeto 2018. godine. PPU OM izrađen je 2004. godine. I. izmjene i dopune 2017. U međuvremenu su izrađene nove katastarske podloge i koordinatni sustav te je u Prijedlogu usklađeno u novim izmjenama.

PPU OM primarno se oslanja na PPU PGŽ, u kojem su definirane neke osnovne zakonitosti koje se primarno odnose na zaštitu prirode, turističke zone, označavanje glavnih prometnih koridora.

Detaljno opisuju pojedinačne dijelove Plana.

PITANJA, MIŠLJENJA, PRIJEDLOZI I PRIMJEDBE SUDIONIKA JAVNE RASPRAVE DANIH ZA VRIJEME JAVNOG IZLAGANJA TE ODGOVORI NA PITANJA

Ivica Padavić, Mrkopalj, | _____

Ističe primjedbe:

- prometnica od poslovne zone prema Begovom Razdolju koja opterećuje prostor na kojemu su već sad izgrađeni legalizirani objekti
- izlazak prometnice u Sungeru (nedovoljno mjesta radi postojećih objekata)
- broj skijališta i broj turističkih naselja (obveza JLS za izradu UPU)
- odlagalište komunalnog otpada kojeg više nema (zatvoreno pred 6 godina)

Ivan Butković, Obrt Bitoraj, | _____

-turističke zone bez inicijative

-retencija za vodu

(prilog Dopis Obrta Bitoraj od 15.5.2019. i Zadruga Gorski kotar od 15.5.2019.)

Željko Radošević, Mrkopalj | _____

Izriče primjedbu radi neudovoljavanja zahtjeva za uvrštenjem u građevinsko područje

Marinko Gašparac

Uključuje se u raspravu s temom već spominjane prometnice DC koja spaja dvije mjesne ceste. Općina Mrkopalj je u suradnji s nadležnim tijelima PGŽ dogovorila brisanje te ceste iz PPU Županije te nije jasno zašto je taj dio prometnice ostao ucrtan, dok je dio izbrisan iz PPU PGŽ.

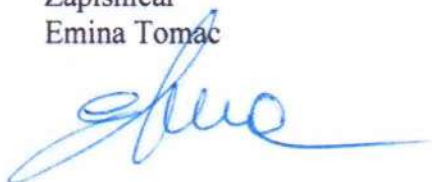
Josipa Butorac, Rijeka | _____

Zamolba za ponovno razmatranje prijedloga za uvrštenje u građevinsku zonu (prilog zapisniku)

Predstavница izrađivača Azra Suljić svakome na pitanje odgovara, pojašnjava zakonske propise i uredbe temeljem kojih je izrađen Prijedlog plana. Sve primjedbe s javnog izlaganja kao i ostale primjedbe i prijedloge pristigle u vremenu trajanja javne rasprave dodatno će se razmotriti.

Izlaganje je završeno u 12,15 sati.

Zapisničar
Emina Tomac



Pročelnica
Snježana Grgurić Toplak, mag.iur.

Prilog:

- Popisna lista sudionika javne rasprave
- Zadruga Gorski kotar, prijedlog za izmjene
- Obrt Bitoraj, prijedlog za izmjene
- Butorac Josipa, Zamolba za korekcijom građ. područja

ADRESA

OTEBEN JUŽNIĆ ZA
KOMUNALAC - VOĐOOPIŠKASA I
ODGOVORNA ZA DELNICE

MARINKO GAJPARAC
ODGOVORNA ZA DELNICE

PAULINA JEDRIŠKO
SUNGER I
TIRK-MILY

MARJAN JUDRANJA
LOVČE I S



U dopisu br. 50/10 od 26.04.19.
infrastrukturne
gradnja d.o.o. Maknastrna je u
SUSTAVI umjetna i HS DRESTOVA
izgubljena!

Potrebno je ishoditi projekt
ceste, debar dio je ribisom a
koj poravnaje drize lokalne
Samo Imetriju u planiraju
Zamislite DRŽAVNA CESTA
sa Razdvojskom ulicom, da
za koga...

Dana 31.05.2018, poslan je zahtjev
zaostomaj plana Opštine Trkoplje, se
k o Sunger, k o. 419/2; 427/1, 420/1,
eija sam vlasnik u risti u
predmetno nje mojuce, onda
Zonu ili GST (Gospodarska
Naimne, plan nam je bavljenje
te tradicijiskog i umjetnickog obita.

VLASNIK SAM ČESTICE K o. br. 1075
PROJAKZ PREOSTALI KRAK IZMISLE
NECE POSTOJATI, MOJIM DIT SJ
SE ČESTICA UVRŠTA U GRADIVNE
DIZIZMI KOLJE VIKENDI MASELA.
JEKIM ZA SVOJE POTREBE IZGRADITI
NADAM SE DA ĆE MOJE PRIMERBE

dokazali su) Zahtjeve rezano u
potrebno umijeti u tehniku i
gradnjom dijelu 2. INFRASTRUKTURNI
PRABA (hidrostanica) koja je tehnolo-

krak člano, zamityme" obicne
ostao je krak od cca 400m
ulice i obista predtavlja
koja poravnaje ulicu Poljice
mi je znati tko će je izgraditi i

koji je rezan za izmjenu
projektom da se na području
420/3, 421/1; 422/1 i 4155/53,
gradninsku zonu No, ukoliko
kur u turističko rekreacijsku
predmetna u funkciji seoskoj turizma)
seoskim turizmom uz razvoj poljoprivrede

VOZE KOLU - PRAMA PREDJEDNO PANA -
DE ČESTICE, VOJA NE POSTOJI, I UKAD
1500 DRUŠE IZ PLANA, DE JA HI
KU ZONU, POISO JE IŠTA U
MAMI OBTJANAF.
BITI UVAŽEVAJE.

06.05.19.

8.5.2019.

09.05.2019.

15.05.2019.



Handwritten signature or mark.

Jedriško

Handwritten signature or mark.



KLASA: 350-02/19-10/6

URBROJ: 69-03/2-19-2

Rijeka, 14. 5. 2019. godine

Primljeno: 15. 05. 2019	
Klasifikacijska oznaka	Org. jed.
350-02/18-01/01	02
Uredžbeni broj	Pril. Vrij.
69-03/2-19-2-47	



OPĆINA MRKOPALJ

Stari kraj 3

51315 Mrkopalj

PREDMET: Primjedbe i prijedlozi na prijedlog II. izmjena i dopuna Prostornog plana uređenja Općine Mrkopalj

U tijeku javne rasprave JU Zavod za prostorno uređenje Primorsko-goranske županije daje prijedloge i primjedbe na prijedlog II. izmjena i dopuna Prostornog plana uređenja Općine Mrkopalj:

A. ODREDBE ZA PROVEDBU PROSTORNOG PLANA

članak 10. stavak 2. / naslov iznad članka 13 i članak 13. / članak 67. / članak 152.

- utvrđena izdvojena građevinska područja izvan naselja sportsko-rekreacijske namjene u suprotnosti su s člankom 61. te točkom 5.1.2.2. *Uvjeti određivanja građevinskih područja sportske namjene* Prostornog plana Primorsko-goranske županije (Službene novine Primorsko-goranske županije br. 32/13, 7/17- ispravak, 41/18 i 4/19 - pročišćeni tekst; dalje: PPPGŽ) jer je njima utvrđeno da se građevinska područja sportsko-rekreacijske namjene (sportske centre uključujući i golf) utvrđuju samo za područja državnog i županijskog značenja te su ona točno definirana PPPGŽ-om, a takvo područje nije utvrđeno na području Općine Mrkopalj; stoga, osim izdvojenih građevinskih područja izvan naselja sportsko-rekreacijske namjene planiranih PPPGŽ-om druga građevinska područja sportsko-rekreacijske namjene nije moguće planirati
- u skladu s navedenim potrebno je za planirane građevine sportsko-rekreacijske namjene koje su do sada planirane u okviru izdvojenih građevinskih područja planirati kao gradnju izvan građevinskih područja te propisati uvjete za neposrednu provedbu sukladno poglavlju 5.3. *Građenje izvan građevinskog područja PPPGŽ-a*
- **članak 152.:** u skladu s prethodno navedenim brisati sve obveze izrade urbanističkih područja uređenja za izdvojena građevinska područja sportsko-rekreacijske namjene koje se ne mogu planirati temeljem PPPGŽ-a

nakon članka 13.a / nakon članka 68.a

- preporuča se dodati poglavlje: groblja, sukladno izmjenama u članku 10. prijedloga prostornog plana
- po potrebi propisati uvjete gradnje za neposrednu provedbu (ako nije propisana izrada prostornog plana užeg područja)

članak 20.

- gradnju izvan građevinskih područja strukturirati u skladu s poglavljem 5.3. *Građenje izvan građevinskog područja* PPPGŽ-a (gradnja na građevinskim zemljištima i na prirodnim područjima)
- **stavak 1. alineja 6.:** sukladno člancima 75. - 79. PPPGŽ-a nije moguće planirati golf igralište na području Općine Mrkopalj

članak 21. stavak 1. točka 3.

- sukladno člancima 19. i 20. PPPGŽ-a brisati točku; za planiranu građevinu u odgovarajućem poglavlju prostornog plana utvrditi da su uvjeti za neposrednu provedbu utvrđeni u članku 412. PPPGŽ-a
- navesti i elektroničku komunikacijsku infrastrukturu i povezanu opremu, a u skladu s člankom 19. točkom 2.15.1. podtočkom 5. alinejom b) PPPGŽ-a

članak 22.

- **stavak 1. točka 3.:** uskladiti s člankom 20. točki 2.2.6.2. PPPGŽ-a; ovisno o kapacitetu određuje se i važnost građevine za županiju
- navesti i građevinu pošte - poštanski ured, a u skladu s člankom 20. točkom 2.2.6.1. podtočkom 5. PPPGŽ-a

članak 29. stavak 4.

- preporuča se propisati i najveću dozvoljenu duljinu kolnog prilaza uz osiguranje prostora za mimoilaženje

članak 47.

- sukladno poglavlju 4. *Uvjeti smještaja društvenih djelatnosti u prostoru* (članci 37., 39., 42.) PPPGŽ-a utvrditi koje je društvene djelatnosti obvezno planirati na području Općine Mrkopalj

članak 63. / članak 64. / članak 81. stavak 5. / članak 83. stavak 1. alineja 6.

- građevine ugostiteljsko-turističke namjene razvrstati prema vrstama utvrđenim člancima 66.- 72. PPPGŽ-a

članak 64.

- sukladno člancima 71. i 72. stavak 2. PPPGŽ-a zone T1₁, T2₁, T2₂, T2₃ i sve T3 zone priključiti naseljima
- u skladu s navedenim brisati članak 65. (po potrebi uvjete za gradnju građevina u dosadašnjim izdvojenim građevinskim područjima izvan naselja koja se priključuju pripadajućem građevinskom području naselja propisati u odgovarajućem poglavlju, ako se oni razlikuju od do sada utvrđenih uvjeta gradnje građevina u naselju)

članak 69.

- gradnju izvan građevinskih područja strukturirati u skladu s poglavljem 5.3. *Građenje izvan građevinskog područja* PPPGŽ-a (gradnja na građevinskim zemljištima i na prirodnim područjima)

članak 71. stavak 2.

- utvrditi najveću dozvoljenu snagu (kW) (te po potrebi planirano utvrditi i u članku 21. ako planirana snaga prelazi onu temeljem koje se utvrđuju građevine od važnosti za županiju sukladno članku 20. točki 2.2.6.3. PPPGŽ-a)

članak 74.

- propisati i dodatne kriterije utvrđene u člancima 92. i 93. te propisati obvezu utvrđenu člankom 94. PPPGŽ-a

članak 75.

- uskladiti s člancima 110. i 115. točkom b) PPPGŽ-a
- sukladno članku 110. PPPGŽ-a propisati i najmanju površinu poljoprivrednog zemljišta u odnosu na dozvoljene uvjete gradnje građevina

članak 76.

- **stavak 1.:** uskladiti s člancima 111. i 112. PPPGŽ-a
- **stavak 2.:** uskladiti s člankom 107. stavkom 1. alinejom 4. PPPGŽ-a
- **stavak 3.:** propisati najmanju dozvoljenu površinu poljoprivrednog zemljišta u odnosu na broj uvjetnih grla sukladno članku 112. PPPGŽ-a

članak 80. stavak 3.

- propisati i dodatne kriterije utvrđene u članku 116. PPPGŽ-a

članak 94. stavak 1. alineja 1.

- preporuča se prometnice numerirati s planskim oznakama (za planirane kategorije cesta); izbjegavati uporabu oznaka prema odluci o razvrstaju javnih cesta koje su postojeće stanje razvrstaja i promjenjive su kategorije

članak 106.

- elektroničku komunikacijsku infrastrukturu unutar obuhvata prostornog plana potrebno je uskladiti s člancima 174. do 177. PPPGŽ-a

članak 113.

- za gradnju građevina za iskorištavanje energije vjetra neposrednom provedbom prostornog plana potrebno je propisati sve uvjete gradnje (minimalne udaljenosti od stupa vjetrogeneratora do pojedinih prostornih elemenata, kapacitete, dopuštena snaga, način priključenja na infrastrukturnu mrežu, zaštita prirodne baštine)
- na kartografskom prikazu br. 2. naznačena su dva ista simbola „GDE“ s numeracijom 22; ukupno ih je 3 dok se u tekstualnom dijelu planira samo jedna - „Poljička kosa“; radi li se o istom lokalitetu područja Mrzle Drage – potrebno provjeriti
- **stavak 5:** preporuča se izbjegavati navođenje broja službenih glasila jer su posebni propisi položni izmjenama, dopunama i stavljanju van snage

članak 159.

- preporuča se brisati članak jer se navedeno više ne provodi temeljem Zakona o prostornom uređenju (Narodne novine br. 153/13, 65/17, 114/18 i 39/19; dalje: Zakon o prostornom uređenju)


u odgovarajućem poglavlju - navodnjavanje i melioracijska odvodnja

- u skladu s člankom 201. PPPGŽ-a kojim se, među ostalim, planira Mrkopaljsko i Sungersko polje kao jedan od županijskih prioriteta za navodnjavanje, potrebno je predmetnim prostornim planom u odgovarajućem poglavlju odrediti površine i kriterije navodnjavanja navedenih područja

B. GRAFIČKI DIO PROSTORNOG PLANA

kartografski prikaz br. 2. Infrastrukturni sustavi i mreže

- **prometni sustav:** prometnice naznačiti planskim oznakama te izbjegavati nazive prema Odluci o razvrstaju javnih cesta



Slika 1. Preklapanje trasa dalekovoda naponske razine 400kV prema PPPGŽ-u s planiranom trasom dalekovoda unutar predmetnog prostornog plana

- **energetski sustav:** trasu dalekovoda DV 400 kV TS 400/220/110 kV Meline - TS 400/220/110 kV Tumbri, na dionici sjevernije od Brestove Drage potrebno je uskladiti prema planiranoj trasi u PPPGŽ-u – naznačeno svjetlijom crvenom bojom

Napominje se da će JU Zavod za prostorno uređenje Primorsko-goranske županije cjelokupni elaborat prostornog plana razmotriti i u postupku davanja mišljenja na konačni prijedlog prostornog plana temeljem članka 107. Zakona o prostornom uređenju.

Izradila:

Gorana Ljubičić
Gorana Ljubičić, dipl. ing. arh.

Pomoćnik ravnatelja:

Duško Dobrila
Duško Dobrila, dipl. ing. arh.

Ravnatelj:

Adam Bužgan
Adam Bužgan, mag. ing. geod.



Dostaviti:

1. Naslovu
2. Odsjeku za informacijski sustav i dokumentaciju
3. Službi za infrastrukturu
4. Pismohrani, ovdje

REPUBLIKA HRVATSKA
MINISTARSTVO UNUTARNJIH POSLOVA
POLICIJSKA UPRAVA PRIMORSKO-GORANSKA
RIJEKA
Sektor upravnih i inspeksijskih poslova

Broj: 511-09-21/1-4144/4-2018. DR
Rijeka, 09.05.2019. god.

REPUBLIKA HRVATSKA
OPĆINA MRKOPALJ

Primljen: 20.05.2019.	
Klasifikacijska oznaka	ad.
350-02/18-01/01	02
Ured: 09-21/1-4144/4-2018-55	/rij.

OPĆINA MRKOPALJ
Stari kraj 3,
51315 Mrkopalj

Predmet: Prijedlog II. Izmjena i dopuna Prostornog plana uređenja Općine Mrkopalj
- mišljenje, dostavlja se -

U svezi vašeg poziva od 18.04.2019. godine za dostavu naših podataka vezanih za naše mišljenje o prijedlogu II. Izmjena i dopuna Prostornog plana uređenja (PPU) Općine Mrkopalj, a sukladno članku 97. Zakona o prostornom uređenju ("Narodne novine", br. 153/13, 65/17, 39/19), obavještavamo vas da smo vam već dostavili naše mišljenje broj 511-09-21/1-4144/2-2018. DR od 01.08.2018. godine, pa shodno tome nema više potrebe za našim ponovnim očitovanjem.

U dostavljenom CD-u („Prijedlog II. Izmjena i dopuna PPU Općine Mrkopalj“), pod naslovom II. Odredbe za provođenje, točkom 8. Mjere sprječavanja nepovoljna utjecaja na okoliš, podtočkom 8.5. Mjere posebne zaštite, podnaslovom Zaštita od požara, člankom 174., sadržane su sve naše tražene mjere zaštite od požara, pa vam shodno tome izdajemo mišljenje o prihvaćanju prijedloga II. Izmjena i dopuna Prostornog plana uređenja Općine Mrkopalj.

S poštovanjem,

DOSTAVITI:

1. Općina Mrkopalj, Stari kraj 3,
51315 Mrkopalj.
2. Pismohrana-ovdje.



NAČELNICA SEKTORA

Dubravka Kukolj Špiljak



REPUBLIKA HRVATSKA
MINISTARSTVO ZAŠTITE OKOLIŠA
I ENERGETIKE

10000 Zagreb, Radnička cesta 80
Tel: 01/ 3717 111 fax: 01/ 3717 149

Uprava za zaštitu prirode
KLASA: 612-07/18-57/290
URBROJ: 517-05-2-3-19-6
Zagreb, 7. svibnja 2019.

ŽUPANIJA PRIMORSKO-GORANSKA OPĆINA MRKOPALJ		
Primljeno:	14.05.2019.	
Klasifikacijska oznaka	350-02/18-01/01	Org. jed.
Urudžbeni broj	517-05-2-3-19-6-44	02
		Pril. Vrij.

PRIMORSKO-GORANSKA ŽUPANIJA
OPĆINA MRKOPALJ
Jedinstveni upravni odjel
51315 MRKOPALJ
Stari kraj 3

PREDMET: II. Izmjena i dopuna Prostornog plana uređenja Općine Mrkopalj
- očitovanje, dostavlja se

Veza vaša KLASA: 350-02/18-01/01
URBROJ: 2112-05-03-19-35

Ministarstvo zaštite okoliša i energetike, Uprava za zaštitu prirode (dalje u tekstu Ministarstvo), zaprimilo je vaš poziv sukladno članku 97. Zakona o prostornom uređenju (Narodne novine, broj 153/2013 i 65/2017) vezano uz javnu raspravu o Prijedlogu II. Izmjena i dopuna Prostornog plana uređenja Općine Mrkopalj (dalje u tekstu Izmjene i dopune Plana).

Ranijim očitovanjem KLASA: 612-07/18-57/290, URBROJ: 517-05-2-3-19-3 od 27. kolovoza 2018. godine Ministarstvo vas je izvijestilo da stupanjem na snagu Zakona o izmjenama i dopunama Zakona o zaštiti prirode (Narodne novine, broj 15/2018) u postupku izrade prostornih planova više ne izdaje zahtjeve zaštite prirode, već se u skladu sa člankom 24. stavak 2. Zakona o zaštiti prirode (Narodne novine, br. 80/13, 15/18, 14/19) za svaku strategiju, plan, program ili zahvat, kao i za svaku izmjenu i/ili dopunu strategije, plana, programa ili zahvata, koja sama ili s drugim strategijama, planovima, programima ili zahvatima može imati značajan negativan utjecaj na ciljeve očuvanja i cjelovitost područja ekološke mreže provodi ocjena prihvatljivosti za ekološku mrežu. Stupanjem na snagu Zakona o izmjenama i dopunama Zakona o zaštiti prirode u postupku izrade prostornih planova Ministarstvo više ne izdaje niti prethodno mišljenje.

Također ranije danim očitovanjem izvijestili smo da je Ministarstvo sudjelovalo u postupku Ocjene o potrebi strateške procjene utjecaja na okoliš te je u skladu sa nadležnosti iz članka 112. Zakona o izmjenama i dopunama Zakona o zaštiti prirode dalo mišljenje da za Izmjene i dopune Plana ne treba provesti postupak strateške procjene utjecaja na okoliš vezano uz područje zaštite i očuvanja prirode (bioraznolikost, zaštićena područja) i da su Izmjene i dopune Plana prihvatljive za ekološku mrežu (KLASA: 612-07/18-58/241, URBROJ: 517-07-2-2-18-2 od 25. travnja 2018. godine). S obzirom da je u trenutku davanja mišljenja Ministarstvo zaštite okoliša i energetike, Uprava za zaštitu prirode bilo nadležno za

provedbu postupka, u okviru mišljenja dana je i napomena da na području strogog rezervata Bijele i Samarske stijene nije dopušteno planiranje zahvata već za područje strogog rezervata treba osigurati isključivo očuvanje izvorne prirode, uz ograničeno posjećivanje, obavljanje istraživanja i praćenja stanja prirode te da vezano uz članak 48. stavka 8. nema dodatnih uvjeta zaštite prirode, već prilikom izrade Izmjene i dopuna Plana treba primijeniti planske smjernice iz planova višeg reda kao i načela, ciljeve i zadaće zaštite prirode sukladno Zakonu o zaštiti prirode.

Uvidom u Prijedlog Izmjena i dopuna Plana utvrđeno je da pojedine odredbe plana treba izmijeniti odnosno doraditi kao slijedi.

U Prijedlogu Izmjena i dopuna Plana u svim člancima u kojima je naveden tekst „park prirode Bjelolasica“ i na kartografskim prikazima, treba navesti tekst „park prirode/regionalni park Bjelolasica“ kao što je navedeno u članku 118..

U članku 113. stavku 3. osim obveze istraživanja snage i učestalosti vjetra na konkretnoj lokaciji treba propisati i obvezu istraživanja ptica i šišmiša u trajanju od najmanje jedne godine.

U članku 113.a stavak 3. treba nadopuniti podacima o svim područjima ekološke mreže koja se dijelom ili u potpunosti nalaze u obuhvatu administrativnih granica Općine Mrkopalj. Podaci o područjima ekološke mreže, ciljnim vrstama i ciljnim stanišnim tipovima dostupni su u sklopu informacijskog sustava zaštite prirode (<http://www.bioportal.hr/>).

Uvidom u Prijedlog Izmjena i dopuna Plana utvrđeno je da na području strogog rezervata Bijele i Samarske stijene nisu planirani zahvati međutim, odredbu članka 117. stavak 2. treba izmijeniti na način da se navede da na području strogog rezervata treba osigurati isključivo očuvanje izvorne prirode, uz ograničeno posjećivanje, obavljanje istraživanja i praćenja stanja prirode.

U kartografskom prikazu 3A Uvjeti korištenja i zaštite prostora, područja posebnih uvjeta korištenja – područja posebnih ograničenja u korištenju treba ucrtati područja ekološke mreže koja se dijelom ili u potpunosti nalaze u obuhvatu administrativnih granica Općine Mrkopalj, a naziv strogog rezervata treba ispraviti u „strogi rezervat Bijele i Samarske stijene“.

Nadalje napominjemo da provedba postupka ocjene prihvatljivosti za ekološku mrežu za plan ne isključuje obvezu provedbe postupka ocjene prihvatljivosti za ekološku mrežu za zahvate koji su planirani planom, a koji sami ili sa drugim zahvatima mogu imati značajan negativni utjecaj na ciljeve očuvanja i cjelovitost područja ekološke mreže.



Dostavlja se: 1. Naslovu
2. U spis predmeta, ovdje



REPUBLIKA HRVATSKA
MINISTARSTVO OBRANE
ZAGREB

UPRAVA ZA MATERIJALNE RESURSE
SEKTOR ZA VOJNU INFRASTRUKTURU
Služba za vojno graditeljstvo i
energetsku učinkovitost

KLASA: 350-02/18-01/62
URBROJ: 512M3-020201-19-6
Zagreb, 08. svibnja 2019.

ZUPANIJA PRIMORSKO-GORANSKA
OPĆINA MRKOPALJ

Primljeno: 13.05.2019.		
Klasifikacijska oznaka	Orc. broj	
350-02/18-01/01	02	
Urudžbeni broj	Pril.	Vrij.
512M3-020201-19-6-42		

PRIMORSKO-GORANSKA ŽUPANIJA
OPĆINA MRKOPALJ
Općinski načelnik
Stari kraj 3
51315 MRKOPALJ

PREDMET: II. Izmjena i dopuna PPUO Mrkopalj,
- očitovanje, dostavlja se

VEZA: Vaš akt KLASA:350-02/18-01/01, URBROJ.2112-05-03-19-35
od 18. travnja 2019.

Aktom iz veze predmeta dostavljena je posebna obavijest o održavanju javne rasprave o prijedlogu II. Izmjena i dopuna Prostornog plana uređenja Općine Mrkopalj.

Na temelju odredbi članka 92. Zakona o obrani ("Narodne novine" broj 73/13, 75/15, 27/16, 110/17 i 30/18) i Pravilnika o zaštitnim i sigurnosnim zonama oko vojnih lokacija i građevina ("Narodne novine" broj 122/15), nemamo primjedbi na prijedlog II. Izmjena i dopuna Prostornog plana uređenja Općine Mrkopalj.

Na području obuhvata predmetnog plana nema zona posebne namjene niti drugih zahtjeva vezano za zaštitu interesa obrane.

SZ
Mind

S poštovanjem,



VODITELJ SLUŽBE

Velimir Anić, dipl. ing. geod.

Dostaviti:
- naslovu
- pismohrana, ovdje

Am



REPUBLIKA HRVATSKA
MINISTARSTVO KULTURE

Uprava za zaštitu kulturne baštine
Konzervatorski odjel u Rijeci

KLASA: 612-08/18-10/0182
URBROJ: 532-04-02-11/1-19-5
Rijeka, 07. svibnja 2019.

ŽUPANIJA PRIMORSKO-GORANSKA
OPĆINA MRKOPALJ

Primljeno: 13.05.2019.		
Klasifikacijska oznaka *	Org. jed.	
350-02/18-01/01	02	
Urudžbeni broj	Pril.	Vrij.
532-04-02-11/1-19-5-41		

OPĆINA MRKOPALJ
Jedinstveni upravni odjel
Stari kraj 3
51315 Mrkopalj

Predmet: očitovanje na Prijedlog II. izmjena i dopuna PPU općine Mrkopalj – stručno mišljenje, daje se

Temeljem vašeg zahtjeva za očitovanjem na Prijedlog II. izmjena i dopuna PPU općine Mrkopalj, a sukladno Zakonu o zaštiti i očuvanju kulturnih dobara (NN 69/99, 151/03, 157/03, 87/09, 88/10, 61/11, 25/12, 136/12, 157/13, 152/14, 44/17, 90/18), utvrđuje se sljedeće:

- na području obuhvata plana zaštićeno kulturno dobro je Memorijalni krajolik Matić poljane upisan u Registar kulturnih dobara Republike Hrvatske – Listu zaštićenih kulturnih dobara pod brojem Z-7292. Za sve radnje unutar zaštićene cjeline potrebno je ishoditi posebne uvjete i prethodno odobrenje ovog Odjela;
- sustavom mjera zaštite za Matić poljanu je propisano zadržavanje prvobitnog stanja autorske kreacije arhitekta Sile, bez unošenja novih sadržaja i intervencija u prostoru, kao i redovito održavanje poljane isključivo kao livade, bez kultiviranja novih nasada. Prihvatljive su metode konzervacije, restauracije, sanacije i konzervatorske rekonstrukcije, prilikom kojih je potrebno koristiti izvorne materijale, prirodni lokalni kamen prema izvornim intencijama autora, a sve u svrhu očuvanja karakteristika skulptura i cjeline u kojoj se nalaze;
- sugeriramo da se u poglavlju 6.3. *Zaštita kulturno-povijesnih cjelina* termin „spomenik kulture“ zamijeni terminom „kulturno dobro“ te da se isti uvede na sva potrebna područja u tekstu;
- zgrade evidentirane nacrtom prijedloga PPUO Mrkopalj poželjno je čuvati u izvornim tlocrtnim dispozicijama i visinskim gabaritima uvažavajući povijesni izgled njihovih pročelja (dekorativne elemente, kamene portale, dimenzije prozorskih otvora, drvenu stolariju, nagib krovništa i pokrov), dok je unutrašnjost moguće adaptirati na način koji osigurava njihovu održivost, uz preporuku očuvanja vrijednih konstruktivnih, utilitarnih i dekorativnih elemenata;
- Kod saniranja evidentirane graditeljske baštine poželjno je koristiti tradicionalne materijale (drvo, kamen) i tehnike oblikovanja, a sugerira se

posvećivanje pozornosti hortikulturnom uređenju okoliša autohtonim biljnim vrstama;



Po ovlaštenju ministrice
Pročelnica:


dr. sc. Biserka Dumbović-Bilušić, d.i.a.

Dostavlja se:

1. Naslovu
2. Pismohrana - ovdje



KOMUNALAC – vodoopskrba i odvodnja d.o.o. Delnice

Sjedište: Delnice, Supilova 173, OIB: 13670112490, MB: 4148215, Privredna banka-IBAN HR8423400091110625146
Uprava: Boro Tomić dipl.ing., Predsjednik NO: Ivan Crmković, bacc.ing.sec.
Temeljni kapital: 29.969.200,00 uplaćen u cijelosti, Sud upisa: Trgovački sud u Rijeci, MBS: 040317841 Ti-13/9568-2
kontakti: 051/829-340,829-348 fax: 051/812-034 - www.komunalac.hr/VIO, e – mail: komunalac-vio@komunalac.hr

ŽUPANIJA PRIMORSKO-GORANSKA OPĆINA MRKOPALJ

Delnice: 26. travnja 2019.

NAŠ ZNAK: 4/OJ

VAŠ ZNAK:

BROJ: 260/19

Primijeno: 30.04.2019.	
Klasifikacijska oznaka	Org. jed.
350-02/18-01/01	02
Uredžbeni broj	Pril. Vrij.
260/19-36	n/r

REPUBLIKA HRVATSKA

PRIMORSKO-GORANSKA ŽUPANIJA

OPĆINA MRKOPALJ

JEDINSTVENI UPRAVNI ODJEL

n/r Procjenice Grgurić-Toplak Snježane, dipl.iur.

51 315 MRKOPALJ

PREDMET: Prijedlog II Izmjena i dopuna Prostornog plana uređenja

Sukladno Vašem dopisu klasa: 350-02/18-01/01, ur.broj: 2112-05-03-19-35 od 18.04. 2019. godine i na temelju uvida u dostavljenu dokumentaciju obavještavamo Vas kako slijedi:

U *Pročišćenom tekstu prijedloga Plana Mrkopalj-Odredbe* na str 55. u točki 5.3 SUSTAV VODOOPSKRBE čl. 107. potrebno je izbaciti stavak (6), jer je vodoopskrbni sustav za naselje Brestova Draga odavno izgrađen i isti je u funkciji. Također treba unijeti izmjenu i u grafičkom dijelu INFRASTRUKTURNI SUSTAVI.

Vežano uz sustav javne odvodnje nije potrebno planirati izgradnju zasebnog uređaja za naselje Gmajna u Mrkoplju, nego je cilj izgraditi kolektore fekalne odvodnje i sve povezati na već izgrađen UPOV Mrkopalj-Sunger, kako bi isti mogao započeti s radom.

Na adresu elektronske pošte Općine Mrkopalj dostaviti ćemo snimak izvedenog i planiranog stanja komunalne infrastrukture u dwg. formatu

Sastavio:

Ozren Južnić, ing.

Direktor:

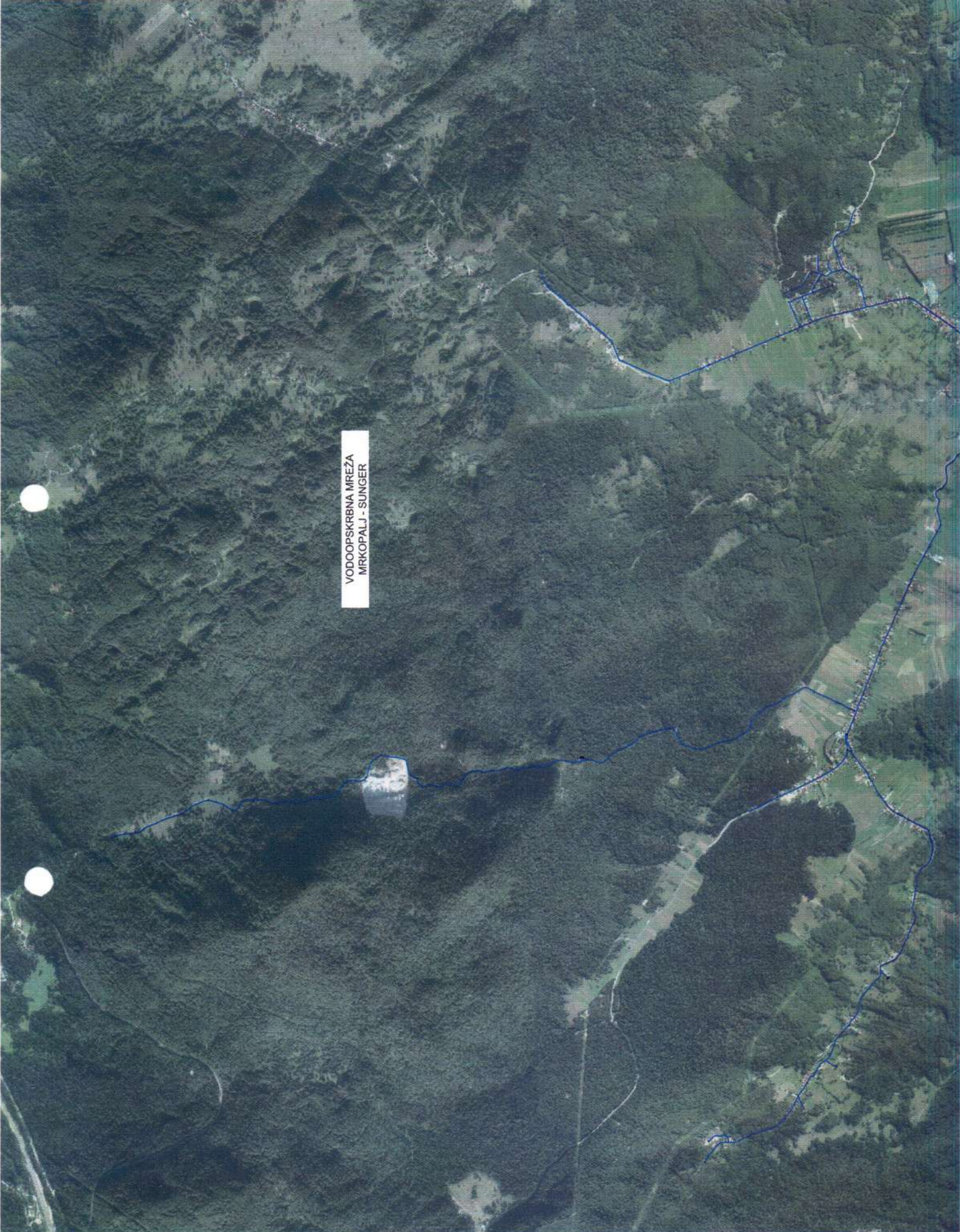
Boro Tomić, dipl.ing.

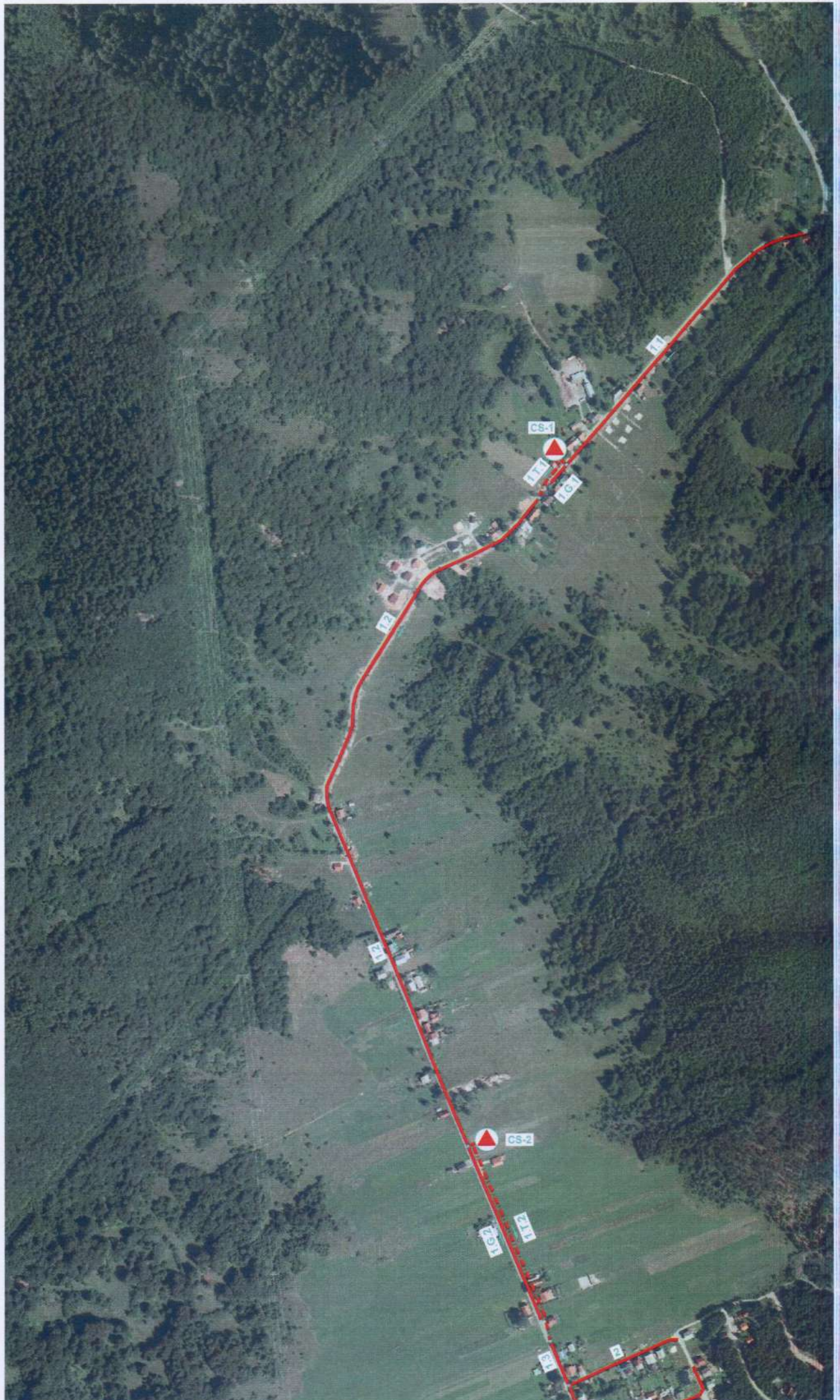
KOMUNALAC
vodoopskrba i odvodnja d.o.o.
DELNICE, Supilova 173

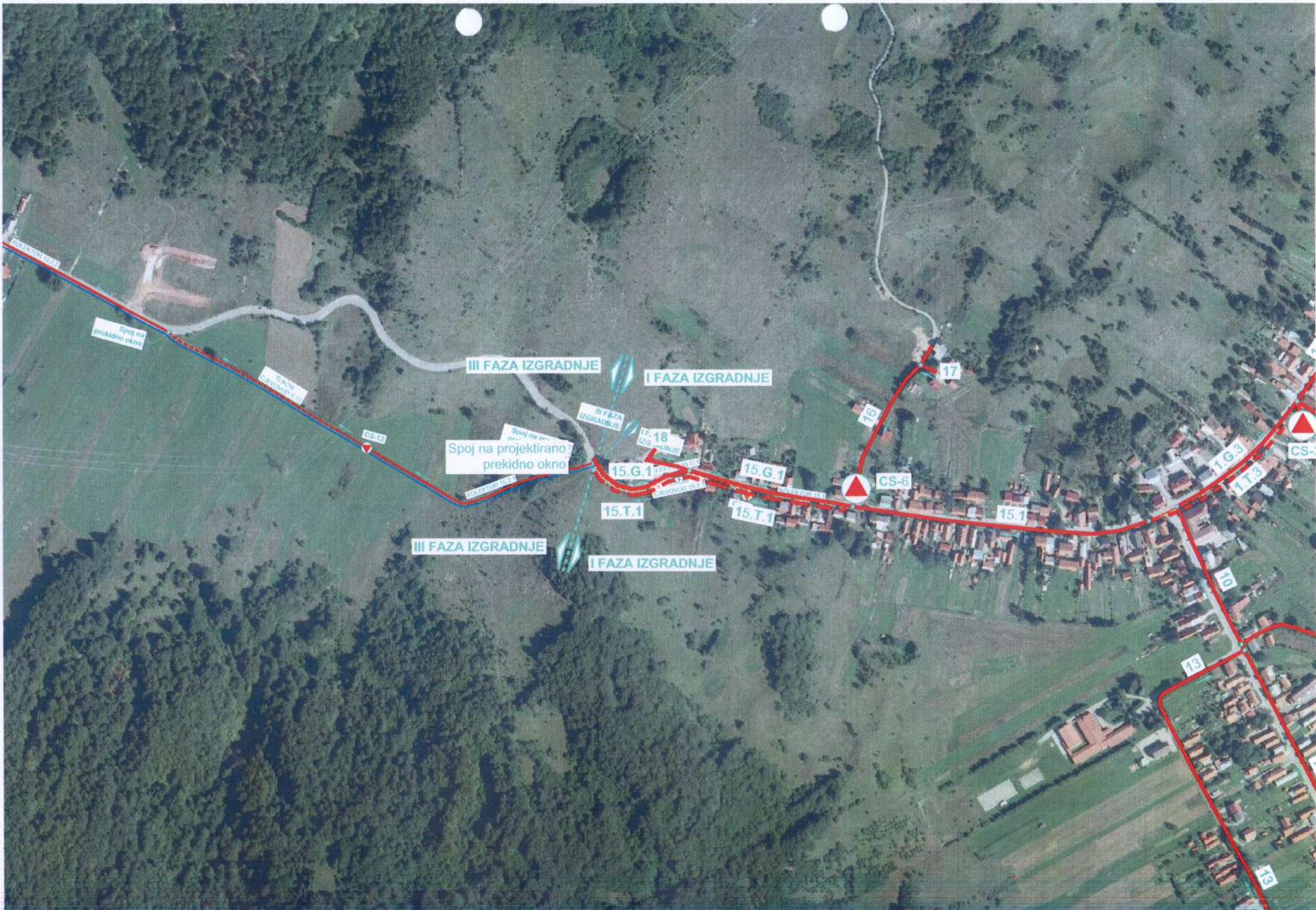
Dostaviti:

- Naslovu
- tehnička priprema
- arhiva

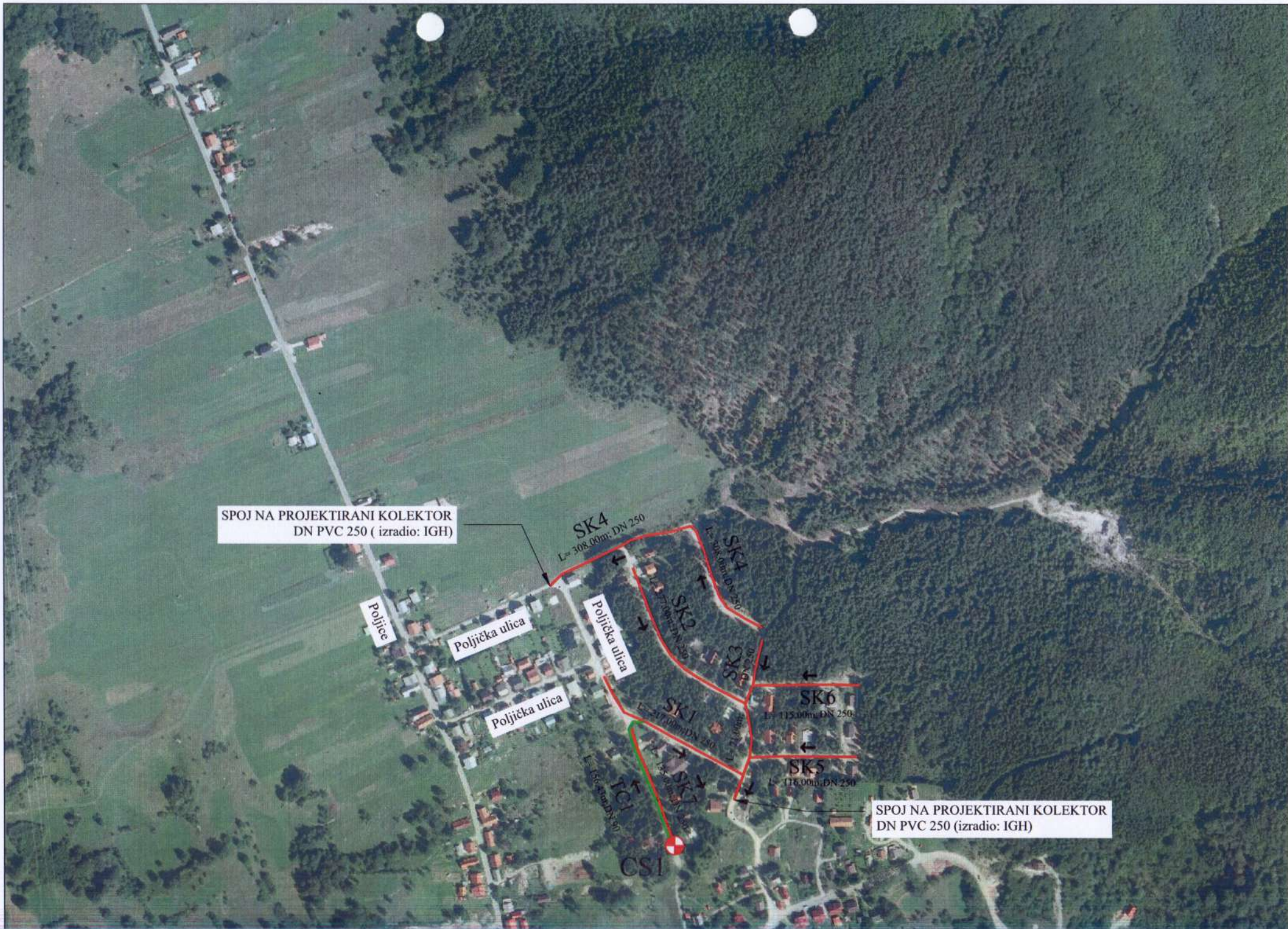
VODOOPSKRIBNA MREŽA
MRKOPALJ - SUNGER











SPOJ NA PROJEKTIRANI KOLEKTOR
DN PVC 250 (izradio: IGH)

SK4
L= 308,00m, DN 250

Poljičice

Poljička ulica

Poljička ulica

Poljička ulica

SK4
L= 308,00m, DN 250

SK2
L= 270,00m, DN 250

SK3
L= 70,00m, DN 250

SK1
L= 217,00m, DN 250

SK6
L= 115,00m, DN 250

SK5
L= 176,00m, DN 250

SPOJ NA PROJEKTIRANI KOLEKTOR
DN PVC 250 (izradio: IGH)

TC1
L= 156,00m, DN 250

CS1



tel: 01 378 30 33

fax: 01 4577 713

mob: +385 (0)99 546 12 37; VPN 3149

e-mail: tomislav.tomic@hzinfra.hr

naš broj i znak: 3662-1/19 - 3662-1

datum: 13. svibnja 2019.

ŽUPANIJA PRIMORSKO-GORANSKA
OPĆINA MRKOPALJ

Primljeno: 16.05.2019.	Primorsko-goranska županija	
Klasifikacijska oznaka	Org. jed.	Općina Mrkopalj
350-02/18-01/01	02	Stari kraj 3
Uredžbeni broj	Pril.	Vrij.
3662-1/19-3662-1-52		51315 Mrkopalj

**Predmet: II. Izmjena i dopuna Prostornog plana uređenja općine Mrkopalj,
-posebna obavijest za ravnu raspravu, dostavlja se mišljenje**

Poštovani,

Temeljem Vašeg Zahtjeva (Klasa: 350-02/18-01/01, Ur.broj:2112-05-03-19-35, Mrkopalj, 18. travnja 2019) vezanog za dostavu zahtjeva za izmjene i dopune Prostornog plana uređenja Općine Mrkopalj, dostavljamo Vam mišljenje da sa stajališta razvojnih planova HŽ Infrastrukture d.o.o. nemamo posebnih zahtjeva vezanih za izmjene prostorno-planske dokumentacije.

S poštovanjem,


Izvjestitelj:

Tomislav Tomić, dipl.ing.građ.

DIREKTOR SEKTORA ZA
RAZVOJ, PRIPREMU I PROVEDBU
INVESTICIJA I EU FONDOVA

Mirko Franović, dipl.ing.građ.





HRVATSKE VODE
VODNOGOSPODARSKI ODJEL
ZA SLIVOVE SJEVERNOG JADRANA
51000 Rijeka, Đure Šporera 3

Telefon: 051 / 666 400

Telefax: 051 / 336 947

**ZUPANIJA PRIMORSKO-GORANSKA
OPĆINA MRKOPALJ**

KLASA: 350-02/19-01/0000182

URBROJ: 374-23-1-19-4

Datum: 17.05.2019.

Primljeno: 22.05.2019.		
Klasifikacijska oznaka	Org. jed.	
350-02/18-01/01	02	
Urudžbeni broj	Pril.	Vrij.
374-23-1-19-4-56		

PREDMET: Mišljenje na prijedlog Prostornog plana uređenja Općine Mrkopalj-II. izmjene i dopune - dostavlja se

VEZA: Vaš broj Klasa: 350-02/18-01/01, Urbroj: 2112-05-03-19-35 od 18.04.2019. godine, zaprimljen u Hrvatskim vodama 24.04.2019. godine

Temeljem članka 97. Zakona o prostornom uređenju (NN 153/13,65/17) Općina Mrkopalj dostavila je Prijedlog II. izmjene i dopune Prostornog plana uređenja Općina Mrkopalj.

Na temelju dostavljenog očitovala se Služba zaštite od štetnog djelovanja na slijedeći način:

Na priloženom cd-u nalazi se samo pročišćeni tekst Odredbi za provođenje i Grafički dio. Iz dostavljenog, utvrđeno je da nisu uvaženi podaci za izradu Plana koji su poslani izrađivaču Plana, na njegovi zahtjev, putem elektroničke pošte dana 5. veljače 2019., a dio I. obrazloženje nismo niti primili.

Dokument pripremila:

Lidija Pajan, mag.geol.



Direktor:

Gordan Gašparović, dipl.ing.građ.

Revizija

Dostaviti:

1. Općina Mrkopalj, Jedinstveni upravni odjel

Obavijestiti:

1. Stručne službe – spis predmeta



073896821



društvo s ograničenom odgovornošću

Uprava: Krunoslav Jakupčić, dipl. ing. šum – predsjednik, Ante Sabijić, dipl. ing. šum – član, mr. sc. Igor Fazekas – član • MB 3631133 • OIB 69693144506 • Trgovački sud u Zagrebu (MBS 080251008) • Temeljni kapital 1 171 670 000,00 kn, uplaćen u cijelosti • SWIFT PBZGHR2X • IBAN HR46 2340 0091 1001 0036 0 • Telefon 01/4804 111 • Telefaks 01/4804 101 • pp 148, 10002 Zagreb • web: <http://www.nrsume.hr> • e-mail: direkcija@hrsume.hr

ŽUPANIJA PRIMORSKO-GORANSKA
OPĆINA MRKOPALJ

Primljeno:	14.05.2019				
Klasifikacijska oznaka	350-02/18-01/01		Org. jed.	02	
Urudžbeni broj	11-00-06/01-19-02-43	Pril.		Vrij.	

10000 Zagreb, Ulica kneza Branimira 1

UPRAVA ŠUMA PODRUŽNICA DELNICE • ODJEL ZA EKOLOGIJU

Telefon 051/829-704 • Telefaks 051/812-342 • 51300 Delnice p.p. 50 • usdel.ekologija@hrsume.hr

Klasi. oznaka: DE-19-01/588

Delnice, 13. svibnja 2019. godine

Ur. broj: 11-00-06/01-19-02

REPUBLIKA HRVATSKA
PRIMORSKO-GORANSKA ŽUPANIJA
OPĆINA MRKOPALJ
Jedinstveni upravni odjel
Stari kraj 3
51315 MRKOPALJ

**Predmet: Izrada II. Izmjena i dopuna Prostornog plana uređenja Općine Mrkopalj
- očitovanje**

Na temelju vašeg dopisa klasa: 350-02/18-01/01 ur. broj: 2112-05-03-19-35 od 18. 04. 2019. godine, te nakon uvida u nacrt prijedloga Plana – CD i javnog izlaganja projekta Plana koji je održan 10. svibnja 2019. godine u Općini Mrkopalj, kojoj smo prisustvovali obavještavamo vas slijedeće:

Izradom tih izmjena i dopuna plana ne smanjuje se površina šuma i/ili šumskog zemljišta u vlasništvu Republike Hrvatske kojima gospodare Hrvatske šume d.o.o. Zagreb, zbog planirane druge namjene na istima, **te nemamo nikakvih primjedbi i prijedloga za njegovu izradu, te donošenje.**

S poštovanjem,

Rukovoditelj
Ekološkog odjela
mr. sc. Željko Kauzlarić, dipl.ing.šum.



Voditeljica
Uprave šuma Podružnice Delnice
Ivana Pečnik Kastner, dipl.ing.šum.

Obavijest:

1. Odjel za ekologiju – ovdje

Sektor za razvoj i strateško planiranje
Odjel za razvoj i planiranje
KLASA: 350-02/19-01/75
UR.BROJ: 345-200-210/160-19-03
Zagreb, 14. 5. 2019.

Primljeno: 17.05.2019.	
Klasifikacijska oznaka	Org. jed.
350-02/18-01/01	02
Uredžbeni broj	Pril. Vrij.
345-200-210/160-19-03-54	

REPUBLIKA HRVATSKA
PRIMORSKO-GORANSKA ŽUPANIJA
OPĆINA MRKOPALJ
Jedinstveni upravni odjel
Stari kraj 3
51315 MRKOPALJ

Predmet: Prijedlog II. izmjena i dopuna Prostornog plana uređenja Općine Mrkopalj
- javna rasprava, mišljenje

Vašim dopisom, klasa:350-02/18-01/01, ur.broj:2112-05-03-19-35 od 18. travnja 2019. godine, uputili ste nam poziv za sudjelovanjem u javnoj raspravi o prijedlogu II. izmjena i dopuna Prostornog plana uređenja Općine Mrkopalj.

Temeljem članka 101. Zakona o prostornom uređenju („Narodne novine“ broj 153/13, 65/17 i 114/18) i članka 82. Zakona o cestama („Narodne novine“ broj 84/11, 22/13, 54/13, 148/13 i 92/14) Hrvatske ceste d.o.o. obvezne su izvršiti pregled izrađene prostorno-planske dokumentacije te dati očitovanje na predložena rješenja cestovne infrastrukture državnog značenja.

Nakon izvršenog pregleda prijedloga II. izmjena i dopuna Prostornog plana uređenja Općine Mrkopalj (u daljnjem tekstu: Prijedlog Plana) iznosimo sljedeće mišljenje:

1. Temeljem Odluke o razvrstavanju javnih cesta („Narodne novine“ broj 103/18) područjem Općine Mrkopalj ne prolazi niti jedna državna cesta.
2. U prijedlogu Plana uočeno je da je planirana državna cesta na pravcu: granica Republike Slovenije – Brod na Kupi – Delnice – čvor Lučice – Mrkopalj – Begovo Razdolje – (Bjelolasica – Jasenak).

Za navedenu planiranu cestu Hrvatske ceste d.o.o. nemaju izrađenu studijsku niti projektnu dokumentaciju kojom bi bila definirana trasa buduće ceste, s obzirom na to da navedeni cestovni pravac nije u planovima razvitka cestovne mreže državnog značenja. Slijedom toga, planiranu cestu potrebno je definirati kao planiranu županijsku cestu odnosno cestu od važnosti za Primorsko-goransku županiju, u skladu s čl. 22 Odredbi za provođenje.

S poštovanjem



Direktor Sektora:

Tomislav Cvetko, dipl.ing.građ.

Co:-Pismohrana

Primljeno: 15.05.2019.		
Klasifikacijska oznaka	Org. jac.	
350-02/18-01/01	02	
Urudžbeni broj	Pril.	Vrij.
401200103-9163/19GG-46		

ELEKTROPRIMORJE RIJEKA

51000 RIJEKA, Ulica V. C. Emina 2

OPĆINA MRKOPALJ ✓
51315 Mrkopalj

TELEFON • 0800 • 300 412
TELEFAKS • 051 • 204-204
POŠTA • info.dprijeka@hep.hr • SERVIS
IBAN • HR8224020061400273674

NAŠ BROJ I ZNAK 401200103-.....⁹¹⁶³...../19-GG

VAŠ BROJ I ZNAK Klasa: 350-02/18-01/01
Ur.broj: 2112-05-02-19-35
od 18.4.2019.

PREDMET II. Izmjena i dopuna PP Općine Mrkopalj, DATUM 3.5.2019.
javna rasprava

Prema vašem pozivu na javnu raspravu, naš ur. broj 15297 od 25.4.2019. godine, i nakon uvida u dostavljeni prijedlog plana II. Izmjena i dopuna PP Općine Mrkopalj, očitujemo se sa još dvije dodatne dopune/izmjene u odnosu na naš dopis od 14.8.2018.g.:

- u Odredbe za provođenje u članku 111. potrebno je dodati sljedeći stavak:
"Trafostanice i srednjenaponski podzemni vodovi mogu se graditi i u neizgrađenim-neuređenim dijelovima građevinskih područja za koje još nisu doneseni planovi nižeg reda (uz suglasnost općine) i to prema uvjetima iz ovog plana, dok se vodovi u tom slučaju moraju voditi po javnim površinama."
- u Odredbe za provođenje u članku 111. potrebno je dodati sljedeći stavak:
" Dozvoljava se izgradnja nove TS 20/0,4 kV SUNGER 3 na k.č. 802. k.o. Sunger prije izrade UPU 5."

S poštovanjem!

Direktor ELEKTROPRIMORJA Rijeka


dr. sc. Vitomir Komen, dipl.ing.et.


ELEKTROPRIMORJE RIJEKA

Na znanje:
- Odjel za pristup mreži
- TJ Skrad

ČLAN HEP GRUPE

• UPRAVA DRUŠTVA • DIREKTOR • NIKOLA ŠULENTIĆ •

• TRGOVAČKI SUD U ZAGREBU MBS 080434230 • MB 1643991 •
• OIB 46830600751 • UPLAĆEN TEMELJNI KAPITAL 699.436.000,00 HRK •
• www.hep.hr •

Priljeno: 03.05.2019.		
Klasifikacijska oznaka	Org. jed.	
350-02118-01 01		
Urudžbeni broj	Pril.	Vrij.
376-05-3-19-2-37		

KLASA: 350-05/19-01/153
URBROJ: 376-05-3-19-2
Zagreb, 25. travnja 2019.

Republika Hrvatska
Primorsko-goranska županija
Općina Mrkopalj
Jedinstveni upravni odjel
Stari Kraj 3
51315 Mrkopalj

Predmet: Općina Mrkopalj
II. IZMJENE I DOPUNE PPU OPĆINE MRKOPALJ
- mišljenje u tijeku javne rasprave


Veza: Vaš dopis KLASA: 350-02/18-01/01, URBROJ: 2112-05-03-19-35 od 18. travnja 2019.

Poštovani,

Hrvatska regulatorna agencija za mrežne djelatnosti (dalje: HAKOM) zaprimila je vaš dopis kojim tražite da na osnovu članka 101. Zakona o prostornom uređenju (NN br. 153/13) i članka 25. stavka 2. i 3. Zakona o elektroničkim komunikacijama (NN br. 73/08, 90/11, 133/12, 80/13, 71/14 i 72/17) izda mišljenje na prijedlog II. IZMJENE I DOPUNE PPU OPĆINE MRKOPALJ za javnu raspravu.

Uvidom u dostavljeni prijedlog II. IZMJENE I DOPUNE PPU OPĆINE MRKOPALJ za javnu raspravu **potvrđujemo** da na prijedlog nemamo primjedbi.

S poštovanjem,

RAVNATELJ
HRVATSKA REGULATORNA AGENCIJA
ZA MREŽNE DJELATNOSTI 
Roberta Frangeša Mihanovića 9
4 ZAGREB **mr.sc. Miran Gosta**

Dostaviti:

1. Naslovu preporučeno